Товарищество с ограниченной ответственностью
«ЭКОЛОГИЧЕСКИЙ ЦЕНТР ИННОВАЦИИ И РЕИНЖИНИРИНГА»
Jaýapkershiligi shekteýli seriktestigi

Memlekettik lisenzia № 01999P Taraz qalasy, Qoigeldy kóshesi, 55
State license № 01999P Taraz city Koigeldy street, 55
Государственная лицензия № 01999P город Тараз улица Койгельды, 55

Утверждаю:
Директор департамента Охраны окружающей среды
АО «АК Алтыналмас»

Бақтығали Абырой Амануллы
(Фамилия, имя, отчество (при его наличии)

(подпись)

«____» _____ 2025 г.

Раздел «Охрана окружающей среды»
План ликвидации последствий ведения горных работ месторождения Алпыс

Генеральный директор
ТОО «Экологический центр инновации и реинжиниринга» **Хусайнов М. М.**

М П Подпись.

г. Тараз 2025 год

Список исполнителей

Главный инженер проекта _____ Керім Д.М.
(подпись)

Инженеры–экологи: _____ Турсунбаев К.К.
(подпись)

Содержания

Список исполнителей 2

Содержания 3

Введение 6

Общие сведения об операторе 8

Раздел 1. Оценка воздействий на состояние атмосферного воздуха 30

1.1. Характеристика климатических условий 30

1.2. Характеристика современного состояния воздушной среды 32

1.3. Источники и масштабы расчетного химического загрязнения. 32

1.4. Внедрение малоотходных и безотходных технологий 33

1.5. Определение нормативов допустимых выбросов загрязняющих веществ для объектов I и II категорий 33

1.6. Расчеты количества выбросов загрязняющих веществ в атмосферу, произведенные с соблюдением статьи 202 Кодекса в целях заполнения декларации о воздействии на окружающую среду 33

1.7. Оценка последствий загрязнения и мероприятия по снижению отрицательного воздействия 49

1.8. Предложения по организации мониторинга и контроля за состоянием атмосферного воздуха 49

1.9. Разработка мероприятий по регулированию выбросов в период особо неблагоприятных метеорологических условий 50

Раздел 2. Оценка воздействий на состояние вод 51

2.1. Потребность в водных ресурсах для хозяйственной и иной деятельности 51

2.2. Характеристика источника водоснабжения, его хозяйственное использование, местоположение водозабора, его характеристика 51

2.3. Водный баланс объекта 51

2.4. Поверхностные воды 53

2.5. Подземные воды 53

2.6. Определение нормативов допустимых сбросов загрязняющих веществ для объектов I и II категорий 55

2.7. Расчеты количества сбросов загрязняющих веществ в окружающую среду, произведенные с соблюдением пункта 4 статьи 216 Кодекса, в целях заполнения декларации о воздействии на окружающую среду 55

Раздел 3. Оценка воздействий на недра 56

3.1. Наличие минеральных и сырьевых ресурсов в зоне воздействия намечаемого объекта (запасы и качество) 56

3.2. Потребность объекта в минеральных и сырьевых ресурсах в период строительства и эксплуатации (виды, объемы, источники получения) 56

3.3. Прогнозирование воздействия добычи минеральных и сырьевых ресурсов на различные компоненты окружающей среды и природные ресурсы 56

3.4. Обоснование природоохранных мероприятий по регулированию водного режима и использованию нарушенных территорий 56

3.5. Материалы, предоставляемые при проведении операций по недропользованию, добыче и переработке полезных ископаемых 56

Раздел 4. Оценка воздействия на окружающую среду отходов производства и потребления 57

4.1. Виды и объемы образования отходов 57

4.1.1. Расчеты и обоснование объемов образования отходов 57

4.2. Особенности загрязнения территории отходами производства и потребления 58

4.3. Рекомендации по управлению отходами 58

4.4. Виды и количество отходов производства и потребления, подлежащих включению в декларацию о воздействии на окружающую среду 58

Раздел 5. Оценка физических воздействий на окружающую среду 59

5.1. Оценка возможного теплового, электромагнитного, шумового воздействия и других типов воздействия, а также их последствий 59

5.1.1. Шум 59

5.1.2. Вибрация 59

5.1.3. Электромагнитные излучения 60

5.1.4. Мероприятия по снижению физических и шумовых факторов в производстве 61

5.2. Характеристика радиационной обстановки в районе работ, выявление природных и техногенных источников радиационного загрязнения 62

Раздел 6. Оценка воздействий на земельные ресурсы и почвы 64

6.1. Состояние и условия землепользования, земельный баланс территории 64

6.2. Характеристика современного состояния почвенного покрова в зоне воздействия планируемого объекта *64*

6.3. Характеристика ожидаемого воздействия на почвенный покров *65*

6.4. Планируемые мероприятия и проектные решения в зоне воздействия по снятию, транспортировке и хранению плодородного слоя почвы и вскрышных пород, по сохранению почвенного покрова на участках, не затрагиваемых непосредственной деятельностью, по восстановлению нарушенного почвенного покрова и приведению территории в состояние, пригодное для первоначального или иного использования *66*

6.5. Организация экологического мониторинга почв *68*

Раздел 7. Оценка воздействия на растительность ***70***

7.1. Современное состояние растительного покрова в зоне воздействия объекта *70*

7.2. Характеристика факторов среды обитания растений, влияющих на их состояние *70*

7.3. Характеристика воздействия объекта и сопутствующих производств на растительные сообщества территории, в том числе через воздействие на среду обитания растений; угроза редким, эндемичным видам растений в зоне влияния намечаемой деятельности *71*

7.4. Обоснование объемов использования растительных ресурсов *72*

7.5. Определение зоны влияния планируемой деятельности на растительность *72*

7.6. Ожидаемые изменения в растительном покрове *72*

7.7. Рекомендации по сохранению растительных сообществ, улучшению их состояния, сохранению и воспроизводству флоры, в том числе по сохранению и улучшению среды их обитания *75*

7.8. Мероприятия по предотвращению негативных воздействий на биоразнообразие, его минимизации, смягчению, оценка потерь биоразнообразия и мероприятия по их компенсации, а также по мониторингу проведения этих мероприятий и их эффективности *76*

Раздел 8. Оценка воздействий на животный мир ***77***

8.1. Исходное состояние водной и наземной фауны *77*

8.2. Наличие редких, исчезающих и занесенных в Красную книгу видов животных *77*

8.3. Характеристика воздействия объекта на видовой состав, численность фауны, ее генофонд, среду обитания, условия размножения, пути миграции и места концентрации животных *77*

8.4. Возможные нарушения целостности естественных сообществ, среды обитания, условий размножения, воздействие на пути миграции и места концентрации животных, сокращение их видового многообразия в зоне воздействия объекта, оценка последствий этих изменений и нанесенного ущерба окружающей среде *77*

8.5. Мероприятия по предотвращению негативных воздействий на биоразнообразие, его минимизации, смягчению, оценка потерь биоразнообразия и мероприятия по их компенсации, мониторинг проведения этих мероприятий и их эффективности (включая мониторинг уровней шума, загрязнения окружающей среды, неприятных запахов, воздействий света, других негативных воздействий на животных) *77*

Раздел 9. Оценка воздействий на ландшафты и меры по предотвращению, минимизации, смягчению негативных воздействий, восстановлению ландшафтов в случаях их нарушения ***78***

Раздел 10. Оценка воздействий на социально-экономическую среду ***79***

10.1. Современные социально-экономические условия жизни местного населения, характеристика его трудовой деятельности *79*

10.2. Обеспеченность объекта в период строительства, эксплуатации и ликвидации трудовыми ресурсами, участие местного населения *79*

10.3. Влияние намечаемого объекта на регионально-территориальное природопользование *79*

10.4. Прогноз изменений социально-экономических условий жизни местного населения при реализации проектных решений объекта *79*

10.5. Санитарно-эпидемиологическое состояние территории и прогноз его изменений в результате намечаемой деятельности *80*

10.6. Предложения по регулированию социальных отношений в процессе намечаемой хозяйственной деятельности *80*

Раздел 11. Оценка экологического риска реализации намечаемой деятельности в регионе ***81***

11.2. Ценность природных комплексов *81*

11.2. Комплексная оценка последствий воздействия на окружающую среду при нормальном (без аварий) режиме эксплуатации объекта *81*

11.3. Вероятность аварийных ситуаций *81*

11.4. Прогноз последствий аварийных ситуаций для окружающей среды (включая недвижимое имущество и объекты историко-культурного наследия) и населения *82*

11.5. Рекомендации по предупреждению аварийных ситуаций и ликвидации их последствий *83*

Заключение ***84***

Лицензия на выполнения работ и услуг в области охраны окружающей среды ***85***

Перечень таблиц

Таблица 1.1 Метеорологические характеристики и коэффициенты, определяющие условия рассеивания загрязняющих веществ в атмосфере ..... ***Ошибка! Закладка не определена.***

Таблица 1.2 Перечень загрязняющих веществ, выбрасываемых в атмосферу *32*

Таблица 2.1 Баланс водопотребления и водоотведения *52*
Таблица 2.2 Расчет водопотребления и водоотведения *52*
Таблица 4.1 Виды и объем образования отходов *57*
Таблица 11.1 Последствия природных и антропогенных опасностей *82*

Перечень иллюстраций

Рисунок 1.1 Карта месторасположения предприятия *9*
Рисунок 1.2 Ситуационная карта–схема с нанесением источников загрязнения *10*
Рисунок 1.4 Схема ликвидации карьерной выработки *15*

Введение

Настоящий Раздел «Охрана окружающей среды» (далее Раздел ООС) разработан к корректировке плана ликвидации последствий ведения горных работ месторождения Алпыс целью оценки влияния объекта на окружающую среду и установления нормативов допустимого антропогенного воздействия на нее.

Целью плана ликвидации последствий недропользования на месторождении Алпыс по добыче золотосодержащих руд в Павлодарской области, является возврат объектов недропользования, а также затронутых недропользованием территорий в состояние, насколько это возможно, самодостаточной экосистемы, совместимой с благоприятной окружающей средой.

Настоящий Раздел ООС разрабатывается в соответствие с пп. 1 п. 2 статьи 217 Кодекса Республики Казахстан от 27 декабря 2017 года № 125- VI ЗРК «О недрах и недропользовании» (Недропользователь обязан вносить изменения в план ликвидации, включая внесение изменения в расчет стоимости работ по ликвидации последствий операций по добыче не позднее трех лет со дня получения последних положительных заключений экспертизы промышленной безопасности и государственной экологической экспертизы).

Согласно статье 217 Кодекса Республики Казахстан от 27 декабря 2017 года № 125- VI ЗРК «О недрах и недропользовании» план ликвидации является документом, содержащим описание мероприятий по выводу из эксплуатации рудника и других производственных и инфраструктурных объектов, расположенных на участке добычи, по рекультивации земель, нарушенных в результате проведения операций по добыче, мероприятий по проведению постепенных работ по ликвидации и рекультивации, иных работ по ликвидации последствий операций по добыче, а также расчет приблизительной стоимости таких мероприятий по ликвидации.

При прекращении действия Лицензии на добычу Недропользователь должен в срок не позднее восьми месяцев осуществить ликвидацию своей деятельности, что означает удаление или ликвидацию сооружений и оборудования, использованных в процессе деятельности на территории и приведение последней в состояние, пригодное для дальнейшего использования по прямому назначению. По истечении восьми месяцев после прекращения действия лицензии, не вывезенные с территории участка добычи полезные ископаемые признаются включенными в состав недр и подлежат ликвидации в соответствии со статьей 218 Кодекса о недрах.

Раздел «Охрана окружающей среды» к корректировке плана ликвидации разработан на основании требований п. 1 статьи 217 Кодекса Республики Казахстан от 27 декабря 2017 года № 125- VI ЗРК «О недрах и недропользовании». План ликвидации подлежит обязательной государственной экологической экспертизе.

Согласно п. 9 статьи 87 Экологического кодекса Республики Казахстан от 2 января 2021 года № 400-VI ЗРК (далее - Кодекс), план ликвидации с разделом ООС подлежит обязательной государственной экологической экспертизе (проектные и иные документы для видов деятельности, не требующих экологического разрешения, для которых законами Республики Казахстан предусмотрено обязательное наличие положительного заключения государственной экологической экспертизы).

Настоящий раздел ООС разработан для определения ущерба, наносимого источниками загрязнения объекта окружающей среде района, выявления, анализа, оценки и учета в проектных решениях предполагаемых воздействий на окружающую среду, и выработки эффективных мер по снижению вынужденных неблагоприятных воздействий до приемлемого уровня.

Раздел ООС выполнен в соответствии с требованиями настоящего Кодекса, Инструкции по организации и проведению экологической оценки, утвержденной приказом Министра экологии, геологии и природных ресурсов Республики Казахстан от 30 июля 2021 года № 280.

Раздел ООС содержит комплекс предложений по рациональному использованию природных ресурсов при проведении ликвидационных работ и технических решений по предупреждению негативного воздействия проектируемого объекта на окружающую среду.

В Разделе ООС приведены природно-климатические характеристики района расположения объекта; виды и источники техногенного воздействия; характер и интенсивность воздействия объекта на компоненты окружающей среды, количество выбрасываемых в атмосферу загрязняющих веществ, образующихся отходов, намечены мероприятия по рациональному использованию водных ресурсов.

Согласно п .2 и пп. 3 п. 4 ст. 12 и приложений – 1, 2 настоящего намечаемая деятельность, связанная с ликвидацией последствий ведения горных работ месторождения Алпыс не входит в Виды намечаемой деятельности и иные критерии, на основании которых осуществляется отнесение объектов, оказывающих негативное воздействие на окружающую среду к объектам I, II категорий.

Согласно Санитарных правил «Санитарно-эпидемиологические требования к санитарно-защитным зонам объектов, являющихся объектами воздействия на среду обитания и здоровье человека» Утвержденный приказом и.о. Министра здравоохранения Республики Казахстан за № ҚР ДСМ-2 от 11 января 2022 года, СЗЗ на период ликвидационных работ не классифицируется.

Настоящий Раздел «Охрана окружающей среды» выполнен ТОО «Экологический центр инновации и реинжиниринга»

Юридический адрес: 080000, Жамбылская область, г. Тараз, ул. Койгельды, 55

БИН 130740012440

БИК CASPKZKA

ИИК KZ70722S000001866414

АО "Kaspi bank"

Тел.: +7 (726) 297-0067

Генеральный директор Хусайнов Мурат Мухтарбекович

Государственная лицензия на выполнение работ и оказание услуг в области охраны окружающей среды № 01999Р от 17 мая 2018 года выданная Комитетом экологического регулирования, контроля и государственной инспекции в нефтегазовом комплексе. Актуальная информация о лицензии размещена на https://elicense.kz/

Общие сведения об операторе

Инициатор намечаемой деятельности – Акционерное общество «АК Алтыналмас».

Юридический адрес Республика Казахстан, г. Алматы, БЦ Venus, улица Елебекова, 10/1.

БИН 950640000810.

Директор департамента Охраны окружающей среды АО «АК Алтыналмас» – Бақтығали Абырой Аманұлы

Контакты+7 (7273) 500-200

E_mail: info@altynalmas.kz

Основным видом деятельности предприятия является: Добыча драгоценных металлов и других полезных ископаемых, их переработка и оптовая реализация.

Месторождение колчеданных золотополиметаллических руд Алпыс расположено в Баянаульском районе Павлодарской области в 20 км западнее пос. Майкаин и в 40 км южнее г. Экибастуз. Месторождение находится в 10 км западнее железнодорожной станции Ушкулун и месторождения известняков Керегетас (рис.1.1).

Наиболее значительными населенными пунктами являются г.Экибастуз и пос. Майкаин. В пос. Майкаин находится обогатительная фабрика, где полиметаллические руды месторождений Майкаин «В» и Алпыс перерабатываются в товарные продукты. В непосредственной близости от месторождения (2 км) проходит водовод Экибастуз- Майкаин, пропускной способностью 6-8тыс.м3 воды в сутки. К месторождению подведена высоковольтная электролиния напряжением 10 кв.

Район населен преимущественно казахами и русскими. Население занято сельским хозяйством и в горнорудном производстве. Район имеет хорошую энергетическую и топливную базу: Экибастузский и Майкубенский угольные бассейны, Экибастузская ГРЭС.

Район давно известен как горнодобывающий. В его пределах находится ряд колчеданных месторождений и рудопроявлений (Майкаин, Алпыс, Жиланды, Ес- салган), силикатных кобальт-никелевых руд, строительных материалов.

В районе имеется густая сеть грунтовых дорог, пригодных для автомобильного транспорта, в основном, в сухое время года. Основной магистралью является шоссе с асфальтовым покрытием Павлодар-Баянаул и Экибастуз-Майкаин. Через территорию района проходит железнодорожная магистраль и асфальтовая дорога Астана-Павлодар.

Описываемая площадь находится на северо-восточном склоне мелкосопочного Казахского нагорья в зоне перехода его в Прииртышскую равнину.

Рельеф её представляет собой сглаженный мелкосопочник с абсолютными отметками от 220 м на севере до 300-314 м на юге, при относительных превышениях 10-15 м. На его фоне выступают одиночные горы и гряды (Жиланды, Керегетас) с относительными превышениями 30-50 м.

Речная сеть развита слабо. Крупные водные артерии района (реки Оленты, Шидерты на западе и Иртыш на востоке) удалены от площади месторождения на 50-100 км. На описываемой территории имеются лишь русла временных водотоков с редкими небольшими плесами. В северо-западной части площади таковой является река Карасу, впадающая севернее в озеро Ангренсор. Летом она пересыхает, сохраняя подземное течение в аллювиальных отложениях. Около 95 % годового стока этих рек происходит в короткий период весеннего снеготаяния. В пределах района работ широко развиты бессточные впадины с горько-солеными озерами. Наиболее крупные из них Ушкулын, Жиренколь. Морфологически они представляют собой обширные плоскодонные котловины, заполненные горько-соленой водой, глубиной 0,32,0 м. В летнее время они пересыхают. Часты бидаики-травяные озера площадью до 3-4 км2.

Обзорная карта района расположения месторождения Алпыс приведена на рисунке 1.1.

Рисунок 1.1 Карта месторасположения предприятия

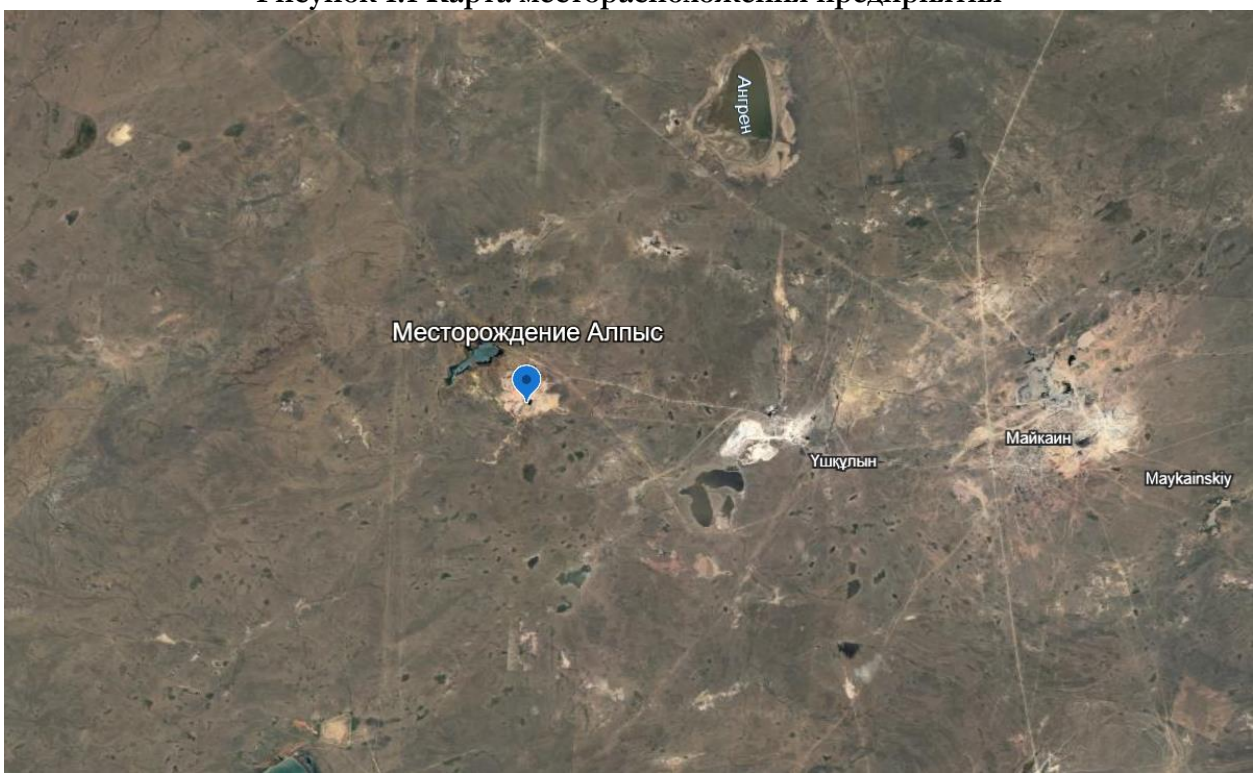

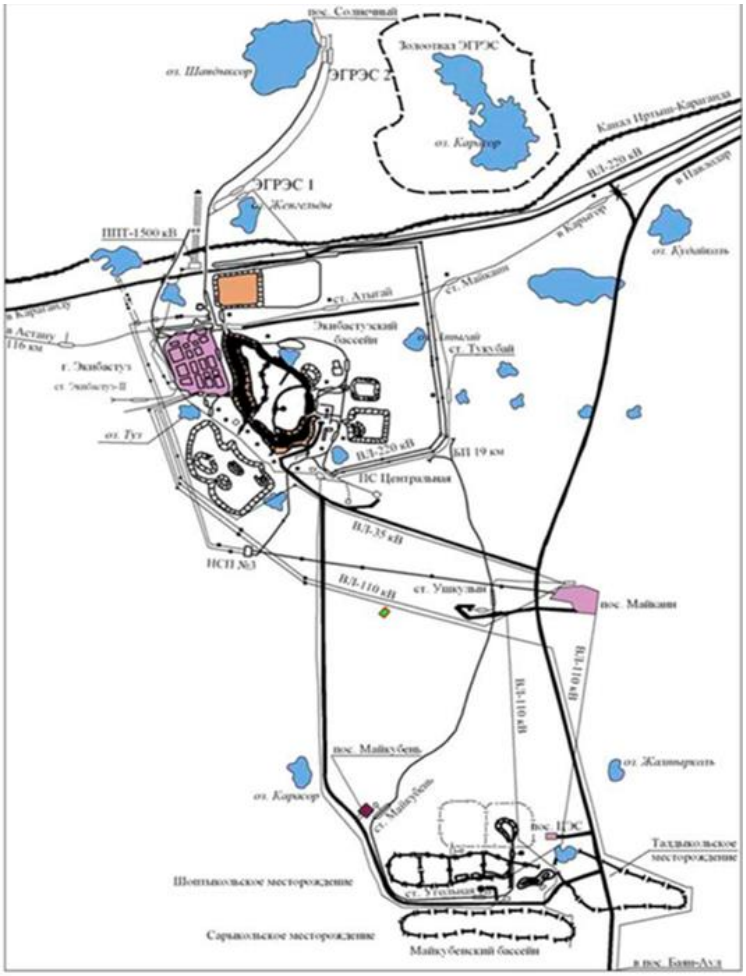

Рисунок 1.2 Ситуационная карта–схема с нанесением источников загрязнения

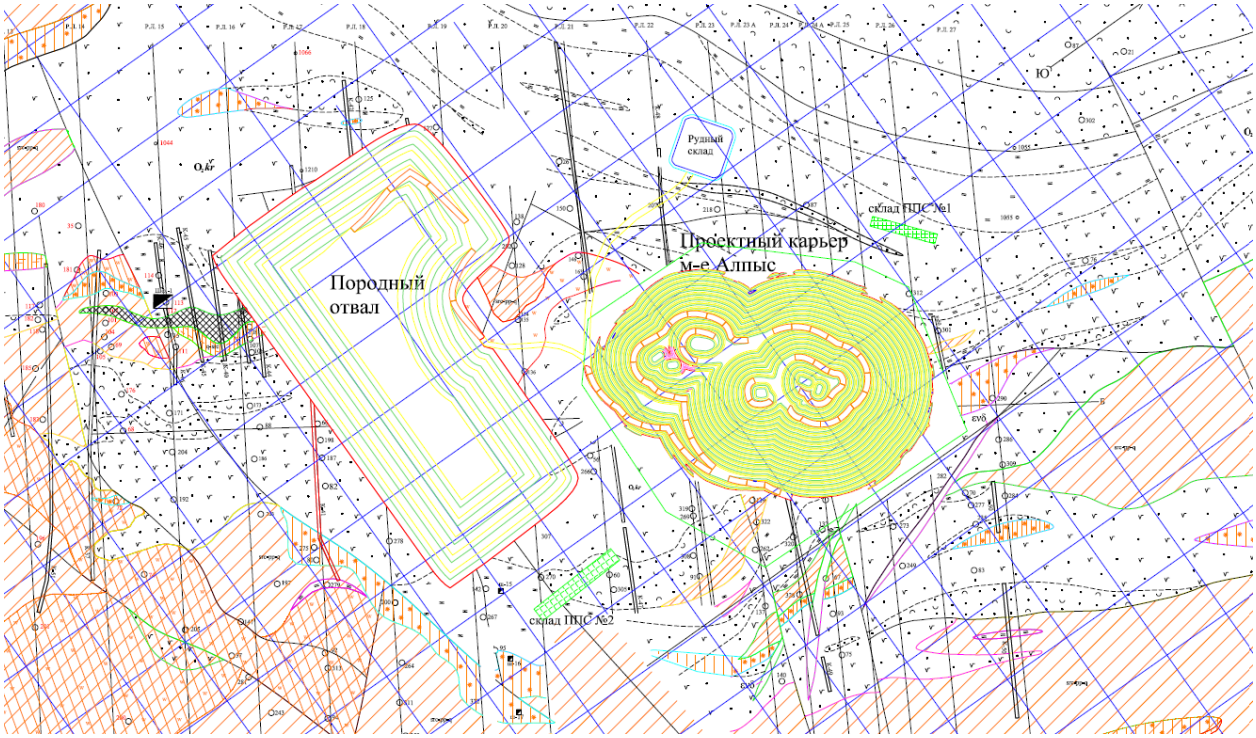

Разработку месторождения Алпыс предусматривается вести открытым способом, с нарушением дневной поверхности буровым и горнотранспортным оборудованием в пределах земельного отвода.

Ранее месторождение не разрабатывалось. На месторождении велись только геологоразведочные работы начиная с прошлого столетия. Участок месторождения «Алпыс» находится в пределах 20 км западнее от пос. Майкаин.

Данным планом ликвидации предусматривается разработка плана и мероприятий по восстановлению поверхности, нарушенных земель горными работами, в состояние пригодное для их дальнейшего использования в максимально короткие сроки.

Работы по ликвидации будут заключаться в проведении демонтажа зданий и сооружений, инженерных сетей, автодорог, ликвидации горных выработок.

Исходя из существующего состояния поверхности нарушенных земель, природных, хозяйственно-социальных и экономических условий, с учетом места расположения объекта, планом ликвидации принято санитарно-гигиеническое и сельскохозяйственное направление рекультивации.

Приняты следующие направления рекультивации:

- по отвалам вскрышных пород, Рудный склад, Технологические дороги (дорожное полотно) и Здания и сооружения - сельскохозяйственное;
- по карьеру- в соответствии с природно-климатическими условиями, а также для снижения отрицательных воздействий на земельные ресурсы и улучшения санитарно-гигиенических условий района принято санитарно-гигиеническое и природоохранное направление рекультивации.

Принятые технические решение планом ликвидации, обеспечит снижение выноса твердых частиц с участков нарушенных земель на почвы, в атмосферу, гидрологический режим и благоприятно отразится на экологической обстановке района расположения объекта.

Так же предполагается проведение ликвидационного мониторинга за состоянием следующих компонентов окружающей среды: атмосферного воздуха, почвенного покрова, подземных вод.

Согласно проекту «План горных работ месторождения Алпыс», срок отработки месторождения составляет 4,5 лет (с 2028 по 2032гг). Производственная мощность предприятия до 500 тыс. тонн в год добычи золотосодержащей руды, средний коэффициент вскрыши 8,4 м3/т. Площадь участка составляет - 0,592 кв. км, глубина отработки 224м. (до отметки +70м). В отработку вовлекаются все утвержденные запасы золотосодержащих руд месторождения «Алпыс».

План ликвидации разработан с учетом требований «Инструкции по составлению плана ликвидации и Методики расчета приблизительной стоимости ликвидации последствий операций по добыче твердых полезных ископаемых» Приказ Министра по инвестициям и развитию Республики Казахстан от 24 мая 2018 года № 386».

Проектом принимается санитарно-гигиеническое и природоохранное направление рекультивации земель по объектам участка недр и регламентируются следующими нормативными документами:

- СП "Санитарно-эпидемиологические требования к сбору, использованию, применению, обезвреживанию, транспортировке, хранению и захоронению отходов производства и потребления" № ДСМ-331/2020 от 25 декабря 2020 года (с изм. От 05.04.2023 г.).
- «Инструкция по составлению плана ликвидации и Методики расчета приблизительной стоимости ликвидации последствий операций по добыче твердых полезных ископаемых» от 24 мая 2018 года № 386;
- «Правила обеспечения промышленной безопасности для опасных производственных объектов, ведущих горные и геологоразведочные работы» утвержденный приказом Министра по инвестициям и развитию Республики Казахстан от 30 декабря 2014 года № 352;

- ГОСТ 17.5.3.06-85. Охрана природы. Земли. Требования к определению норм снятия плодородного слоя почвы при производстве земляных работ;
- ГОСТ 17.5.1.01-83 Охрана природы. Рекультивация земель. Термины и определения;
- ГОСТ 17.5.1.02-85 Охрана природы. Земли. Классификация нарушенных земель для рекультивации;
- ГОСТ 17.5.1.03-86 Охрана природы. Земли. Классификация вскрышных и вмещающих пород для биологической рекультивации земель;
- СП «Санитарно-эпидемиологическим требованиям к обеспечению радиационной безопасности» № ДСМ-275/2020 от 15 декабря 2020 года.
- Кодекс РК «О недрах и недропользовании» от 27.12.2017 г. №125-VI ЗРК;
- Экологический кодекс РК от 02.01.2021 г. № 400-VI;
- Земельный кодекс РК от 20.06.2003 г. №442.

Настоящий план является составной частью комплекса мероприятий АО «АК Алтыналмас» по улучшению состояния компонентов окружающей природной среды, района расположения предприятия. Проводимые мероприятия обеспечат снижение выноса твердых частиц с участков нарушенных земель на почву, в атмосферу, поверхностные и подземные воды и благоприятно отразятся на экологической обстановке района расположения предприятия.

Данным планом предложены меры по обеспечению безопасности населения, безопасного ведения работ, охрана труда и здоровья, промсанитария при проведении работ по рекультивации нарушенных земель, а также предусмотрены инженерно-технические мероприятия по возврату земельного участка и мероприятия по предупреждению чрезвычайных ситуаций.

Операций по недропользованию

АО «АК Алтыналмас» планирует осуществлять добычу золотосодержащих руд месторождения «Алпыс» по утвержденному проекту «План горных работ месторождения «Алпыс» (далее - Проект). Срок разработки месторождения в соответствии проекту, составляет 4,5 года с 2028 г. по 2032 г.

Для разработки месторождения «Алпыс» применяется транспортная система разработки с внешним расположением породных отвалов.

Транспортировка добытых руд будет осуществляться на планируемый рудный склад, расположенный севернее от карьера.

Принимается следующая система разработки:

по способу перемещения горной массы - транспортная;

по развитию рабочей зоны - углубочная;

по расположению фронта работ - поперечно продольная;

по направлению перемещения фронта работ - двухборотвая;

по типу применяемого оборудования - цикличного действия.

Порядок отработки месторождения, следующий:

снятие почвенно-растительного слоя и размещение его в буртах;

проходка въездной и разрезной траншей;

выемка горной массы, погрузка в автосамосвалы и транспортировка.

Выемка горной массы в карьере месторождения «Алпыс» принимается горизонтальными слоями. Высота добычного и вскрышного подуступа (слоя) принимается 5 м.

Погрузка горной массы экскаватором в автосамосвалы осуществляется как на уровне установки экскаватора, так и с нижней погрузкой.

На конец отработки карьера взаимосвязь поверхности с дном карьера осуществляется по средствам стационарного автомобильного съезда внутреннего заложения продольный уклон съездов 100 ‰, ширина по дну 15 м.

Основные параметры карьера, предусмотренные проектом план горных работ месторождения «Алпыс» представлены в таблице 4.3. План карьера на конец отработки представлен в рисунке 4.2.

Календарный план горных работ по освоению запасов месторождения «Алпыс» предоставлены в таблице 4.2

С целью сохранения почвенно-растительного слоя (ПРС) и для дальнейшего его использования при рекультивации, предусмотрено формирование складов ПРС. Склад ПРС будет представлять собой бурт трапециевидной формы по периметру карьера. Основные параметры склада ПРС представлены в таблице 4.5.

Таблица 4-1-Календарный план горных работ по освоению запасов месторождения «Алпыс»

Наименование показателей	Ед.изм.	Всего	Годы эксплуатации				
			2028 г	2029 г	2030 г	2031 г	2032 г
Горная масса	тыс.т.	56,480	12,432	12,432	12,432	12,432	6,750
	тыс.м³	19,818	4,362	4,362	4,362	4,362	2,368
Добыча товарной руды	**тыс.т.**	**2,271**	**500**	**500**	**500**	**500**	**271**
	тыс.м³	797.0	175	175	175	175	95
Ср.содерж., Au	гр/т	2.07	2.07	2.07	2.07	2.07	2.07
Металл, Au	**кг**	**4,699**	**1,034**	**1,034**	**1,034**	**1,034**	**562**
Ср.содерж., Ag	гр/т	34.99	34.99	34.99	34.99	34.99	34.99
Металл, Ag	**т.**	**79.5**	**17**	**17**	**17**	**17**	**9**
Ср.содерж., Cu	%	2.24	2.24	2.24	2.24	2.24	2.24
Металл, Cu	**тыс.т.**	**50.9**	**11.2**	**11.2**	**11.2**	**11.2**	**6.1**
Ср.содерж., Zn	%	1.08	1.08	1.08	1.08	1.08	1.08
Металл, Zn	**тыс.т.**	**24.5**	**5.4**	**5.4**	**5.4**	**5.4**	**2.9**
Объем вскрыши	тыс.т.	54,208	11,932	11,932	11,932	11,932	6,478
	тыс.м³	19,021	4,187	4,187	4,187	4,187	2,273
Коэфф.вскрыши	т/т	23.9	23.9	23.9	23.9	23.9	23.9
	м³/т	8.4	8.4	8.4	8.4	8.4	8.4

Таблица 4-3-Параметры проектного карьера

№ п/п	Наименование показателей	Ед. изм.	Значения
1	Конечная глубина карьера	м	224
	Верхняя абсолютная отметка	м	294
	Нижняя абсолютная отметка	м	70
2	Размеры карьера по поверхности:		
	Длина	м	950
	Ширина	м	600
3	Минимальный размер дна карьера:		
	Длина	м	50
	Ширина	м	25
4	Высота уступа	м	10
5	Ширина бермы		
	для зоны выветрелых пород	м	от 3 до 5
	для скальных пород	м	5
9	Углы наклона борта карьера	град	40-45
10	Общий обьём горной массы	тыс.м³	19,818
11	Эксплуатационные запасы полезного ископаемого:		
	Руда	тыс.т	2,271
	Золото	кг	4,699
	Среднее содержание	г/т	2.07
12	Средний коэффициент вскрыши	м³/т	8.4
		т/т	23.9

Таблица 4-4-Перечень основных объектов участка недр

№ п.п	Наименование	Ед.изм	Площадь
1	карьер	Га	59.2
2	Отвал вскрышных пород	Га	48.6
3	Рудный склад	Га	0.8
4	Технологические дороги (дорожное полотно)	Га	4.2
5	Здания и сооружения	Га	0.2
6	Вспомогательная инфраструктура	–	–
	ЛЭП	–	–
	Трубопроводы	–	–
	Итого	**Га**	**113.0**

Таблица 4-5-Планируемые параметры склада ПСП

Место складирования	Площадь. Га	Высота отвала. м	Объем ПСП. м3
			до
Спец. отвал ПСП	3.63	3	108900
Итого			108900
С учетом разрыхления			119790

Ликвидации последствий недропользования

Объекты горного производства в совокупности образуют техногенный постпромышленный ландшафт. Нарушенные земли подвергаются ветровой и водной эрозии, что приводит к загрязнению прилегающих земель продуктами эрозии и ухудшает их качество.

Для уменьшения негативных последствий этих процессов должен осуществляться комплекс мер по охране окружающей среды, оздоровлению местности и рациональному использованию земельных ресурсов, среди которых одной из наиболее важных является рекультивация нарушенных земель.

Принятие технических решений по ликвидации последствий недропользования на месторождение «Алпыс» по добыче золотосодержащих руд в Баянаульском районе Павлодарской области, основано на плане горных работ АО «АК Алтыналмас», а также на качественной характеристике нарушаемых земель по техногенному рельефу, географических условиях и социальных факторах с учетом мнения заинтересованных сторон и регламентируются следующими нормативными документами:

- СП "Санитарно-эпидемиологические требования к сбору, использованию, применению, обезвреживанию, транспортировке, хранению и захоронению отходов производства и потребления" от 23 апреля 2018 года № 187;
- «Инструкция по составлению плана ликвидации и Методики расчета приблизительной стоимости ликвидации последствий операций по добыче твердых полезных ископаемых» от 24 мая 2018 года № 386;
- «Правила обеспечения промышленной безопасности для опасных производственных объектов, ведущих горные и геологоразведочные работы» утвержденный приказом Министра по инвестициям и развитию Республики Казахстан от 30 декабря 2014 года № 352;
- ГОСТ 17.5.3.06-85. Охрана природы. Земли. Требования к определению норм снятия плодородного слоя почвы при производстве земляных работ;
- ГОСТ 17.5.1.01-83 Охрана природы. Рекультивация земель. Термины и определения;

- ГОСТ 17.5.1.02-85 Охрана природы. Земли. Классификация нарушенных земель для рекультивации;
- ГОСТ 17.5.1.03-86 Охрана природы. Земли. Классификация вскрышных и вмещающих пород для биологической рекультивации земель.
- СП «Санитарно-эпидемиологическим требованиям к обеспечению радиационной безопасности» № 261 от 27 марта 2015 года;

Описание объектов участка недр

К объектам ликвидации последствий деятельности участка Алпыс подлежат карьер, отвалы вскрышных пород (восточный, западный) рудный склад, ПСП вскрышных пород, пруд накопитель, технологические дороги. Площади земельных участков, занимаемые ликвидируемыми объектами, представлены в таблице 5.1

Таблица 5-1-Площадные характеристики рекультивируемых объектов месторождения Алпыс

№ п.п	Наименование	Направление рекультивации	Площадь, Га
1	карьер	санитарно-гигеническое	59.2
2	Отвал вскрышных пород	сельскохозяйственное	48.6
3	Рудный склад	сельскохозяйственное	0.8
4	Технологические дороги (дорожное полотно)	сельскохозяйственное	4.2
5	Здания и сооружения	сельскохозяйственное	0.2
6	Вспомогательная инфраструктура	сельскохозяйственное	–
	ЛЭП	сельскохозяйственное	–
	Трубопроводы	сельскохозяйственное	–
	Итого		**113.0**

Варианты ликвидации

Проектом рассматривается два варианта ликвидации:

1) Выполаживание верхнего уступа и постепенное естественное затопление карьерных выемок;

2) Засыпка карьеров вскрышными породами, находящимися в отвале.

В связи с трудоемкостью, большими финансовыми, рабочими и временными затратами второго варианта на данном этапе рассматривается как оптимальный вариант с затоплением карьера.

Рисунок 1.3 Схема ликвидации карьерной выработки

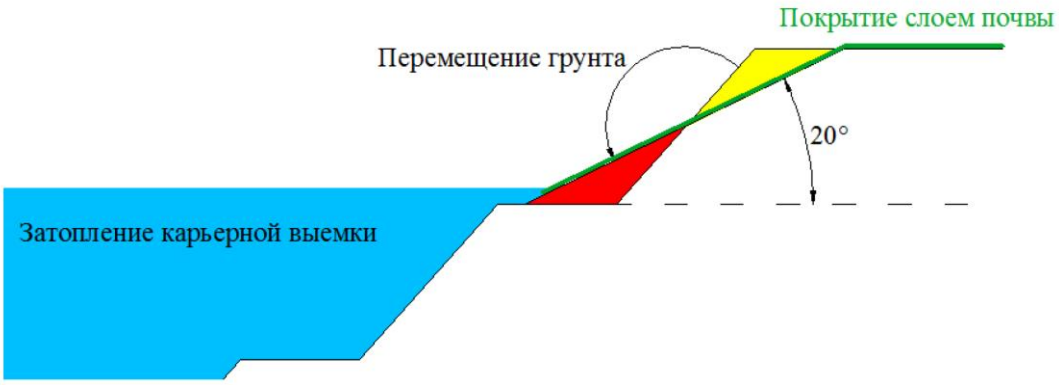

Описание ликвидации

Карьер

Разработку запасов месторождения предусматривается вести открытым способом. В Разделе 4 данного Плана ликвидации, приведены конструктивные и промышленные

параметры карьера на конец разработки. Площадь нарушенной территории при разработке карьера составит 592 000 м2, глубина 224 м от максимальной отметки поверхности 294 м, на отметку 70 м.

Учитывая экономическую нецелесообразность засыпки карьерной выработки, отсутствием условий забора воды на орошение и технические нужды и в соответствии с ГОСТ 17.5.1.02-85 глубокие карьерные выемки, проектом предусматривается рекультивацию под огражденный от животных и людей водоем.

В связи с этим по карьерным выработкам принято санитарно-гигиеническое и природоохранное направление, для минимизации пылевого выноса с открытой поверхности карьера и предотвращения попадания животных в карьер.

В целях предупреждения попадания в карьер животных, отходов бытового и строительного мусора по периметру карьера устраивается ограждение из оцинкованной проволоки диаметром 4 мм. в 3 нити.

Таблица 5.2- Ведомость объемов работ ограждения карьеров

№ п.п.	Наименование и виды работ	Ед.изм.	Кол-во	Примечание
1	Карьер. Протяженность ограждения L=2600.0м			
1.1	Столб БАЗОВЫЙ паз 1,5 м, 140х120х2200 мм, 70 кг	шт	433.0	Столб СБЗ для крепления колючей проволоки, без пазов
-	Разработка грунта под лунки	м3	54.4	0.1256х433=54.4
-	Бетон В12.5, W4, F50	м3	49.3	0.1138х433=49.3
1.2	Проволока колючая однорядная 0.42 мм без покрытия	м.п.	13,000.0	ГОСТ 285-69

После завершения ликвидации данная территория может быть использована в качестве водоема рекреационного значения.

При этом использование земель после завершения ликвидации должно:

- соответствовать среде, в которой велась или ведется горнодобывающая деятельность;
- быть достижимым с учетом особенностей добычи после завершения ликвидации;
- приемлемым для всех ключевых заинтересованных сторон;
- обладать экологической устойчивостью с учетом локальных и региональных факторов
- окружающей среды.

Отвалы вскрышных пород

Проектная высота расширяемого южного отвала вскрышных пород на момент полной отработки месторождения составит 40 метра, крутизна откосов около 360. Учитывая, что земли, отведенные под месторождение Алпыс, потенциально могли быть использованы как угодья для отгонного животноводства, а также отсутствие во вскрышных и вмещающих породах радиационного, химического и токсического загрязнений, настоящим проектом в соответствии с ГОСТ 17.5.1.02-85 и СТ РК 17.0.0.05-2002 предусматривается использование их под пастбища с проведением сплошной планировки с выполаживанием откосов до 18-220 под сельскохозяйственное направление рекультивации земель.

Технический этап рекультивация северного отвала вскрышных пород будет выполнен следующим образом:

- выполаживание откосов отвалов бульдозером в соотношении 1:3 с заложением угла 18-22° (рекультивация под пастбища), что позволит произвести посев многолетних трав на откосах механизированным способом.
- нанесение плодородного слоя грунта на подготовленную поверхность.

Учитывая технологию производства рекультивации отвалов, площадь снятия ПРС под отвалами увеличена на 20-25%. Таким образом, площадь рекультивации отвала составит: 58,4 га.

Нанесение плодородного слоя почвы на подготовленную поверхность осуществляется, после окончательной усадки грунтов отвала. Объем наносимого ПРС по отвалам составит

584,0 тыс.м3. Поверхности отвалов в дальнейшем засеваются многолетними травами, и используют под пастбищные угодья.

Производственные здания, и сооружения

Снос зданий и сооружений выполняется следующими способами:

- разделением на части для последующего демонтажа;
- обрушение механическим способом, экскаваторами с различным навесным оборудованием – шар-молотами, клин-молотами, отбойными молотками;
- обрушение взрывным способом, позволяющий достаточно быстро освободить территорию от результатов взрыва, но при этом вторичным сырьем могут служить не более 30% бывших строительных материалов. Кроме этого, к взрыву необходимо подготовить все сносимое здание, а не его часть, необходимы также значительные мероприятия по изоляции прилегающих жилых зданий от воздействия взрыва.

Сложна и трудоемка разборка завалов после обрушения конструкций. Вертикальные части строений для предотвращения разброса обломков по территории площадки следует обрушать внутрь.

Демонтаж зданий и сооружений преимущественно выполнять поэлементной разборкой здания. Поэлементная разборка выполняется значительно медленнее, но при этом обеспечивается выход конструкций, пригодных для вторичного использования. Панели стен, перегородок, настилы перекрытий после переработки их на дробильных комплексах дают сырье, пригодное для изготовления неответственных конструкций, материал для оснований под полы, дороги, заполнитель для бетонных полов, цементной стяжки под полы и кровли.

Проведение поэлементной разборки объектов осуществляется в следующей последовательности:

- отключение и вывоз оборудования;
- отключение и демонтаж инженерных коммуникаций;
- демонтаж горизонтальных элементов – крыши, полов, перекрытий;
- демонтаж вертикальных конструкций – перегородок, балок, колонн, окон, дверей (несущие конструкции не затрагиваются);
- демонтаж дополнительных и декоративных элементов – лестниц, пандусов, галерей и пр;
- демонтаж несущих конструкций;
- демонтаж подвальных помещений;
- разрушение фундамента и удаление его остатков.

Методы поэлементной разборки объектов:

- последовательный - демонтаж (поэлементная разборка) осуществляется сразу по всему строению в порядке, обратном строительству;
- комплексный - сооружение разбивается на секции, которые разбираются поочередно;
- комбинированный - объединяет в себе характеристики последовательного и комплексного метода.

Демонтаж высотных сооружений (копры, дымовые трубы и т.п.) требует применение особых технологий с использованием специализированной техники. Демонтаж высотного здания производится комбинированным методом: верхняя часть понижается вручную или с применением специальных роботов, нижняя - при помощи мощных экскаваторов с удлиненными рукоятями. Бетонные элементы демонтируются отдельно: при помощи гидромолотов и газоэлектросварки освобождается каждая отдельная плита, колонна, стена или пролет. Затем элемент опускают на землю краном. Перечень зданий и сооружений подлежащих ликвидации приведены в таблице 5.4.

Таблица 5.4- Перечень строительных объектов подлежащих ликвидации

№ п.п	Наименование	Ед.изм.	Кол-во	Направление рекультивации
1	**Крытый склад:**	габариты здания	6х3х3	сельскохозяйственное
	модульное здание блок-контейнерного типа	шт	2	
2	**Санитарно-бытовые помещения:**	габариты здания	6х3х2	сельскохозяйственное
	модульное здание блок-контейнерного типа	шт	2	

Мероприятия по пылеподавлению

Одним из условий экологической безопасности, санитарных норм и правил, является промышленное пылеподавление. Суть техники подавления взвешенных частиц заключается в орошении загрязненной территории водой (орошение рабочих забоев и полив технологических дорог) при помощи специального оборудования.

Исходя из того, что рассматриваемое нами ликвидируемое месторождение находиться в центральном регионе, обеспыливание производится в летнее время в, продолжительностью 90-100 дней в году. Мероприятия по пылеподавлению предусматривается производить с применением поливооросительной машины марки БЕЛАЗ-76470, либо аналогичными машинами.

Нормы расхода воды для орошения рабочего забоя и полива автодорог приняты в соответствии с п.п. 32.2; 32.4 ВНТП 35-86 «Нормы технологического проектирования горнорудных предприятий цветной металлургии» и составляет:

для орошения забоя 30 л/м3 (0.03 м3/м3);- для полива автодорог 1 кг/м2 (0.001м3/м2). Для технических нужд при ликвидационных работах (пылеподавление участков проведения работ, дорог и т. д.) планируется использование воды из карьерного водоотлива.

Биологический этап рекультивации

Биологический этап начинается после окончания технического этапа и проводится с целью создания на подготовленной, в ходе проведения технического этапа, поверхности корнеобитаемого слоя, предотвращающего ветровую и водную эрозию почв, снос мелкозема с восстановленной поверхности. Выполнение биологического этапа рекультивации позволяет снизить выбросы пыли в атмосферу и улучшить микроклимат района. Закрепление пылящих поверхностей является одной из важных составных частей природоохранных мероприятий.

Комплекс мероприятий по восстановлению плодородия включает следующие виды работ:

- Подготовка почв.
- Посев трав.
- Полив.

Согласно почвенно-климатическим условиям района и принятого природоохранного и сельскохозяйственного направления рекультивации основным мероприятием биологического этапа является посев многолетних трав на рекультивированных площадях.

Комплекс мероприятий по восстановлению плодородия включает следующие виды работ:

Подготовка почвы. Своевременная и качественная обработка почвы способствует приданию почве надлежащего агрофизического состояния, тщательному очищению от сорняков, накоплению и сбережению влаги.

К подготовке почв относят: Рыхление подготовленной поверхности, механическое разбрасывание удобрений, боронование в 2 следа, прикатывание кольчато-шпоровыми катками.

С целью повышения биологической способности нарушенных земель предусматривается внесение минеральных удобрений в количестве: аммиачная селитра - 102 кг/га; суперфосфат - 136 кг/га; калийные соли - 102 кг/га.

Посев трав. Учитывая природно-климатические условия района рекультивации и направление сельскохозяйственной рекультивации под пастбище для отгонного животноводства рекомендуются:

Терескен (Ceratoides), род однодомных невысоких кустарников и полукустарников семейства маревых.

Листья эллиптические или ланцетные, покрытые, как и однолетние побеги, звездчатыми волосками. Цветки мелкие, раздельнополые, с 4-членным простым околоцветником, всего 7—8 видов. В СНГ 2 вида: терескен серыйи терескен Эверемана; используются как топливо и корм (главным образом для верблюдов).

Пырей пустынный или житник пустынный (Agropyron desertorum/ еркек), типичен для сухих суглинистых и глинистых почв и солонцов полупустыни, довольно редкое травянистое растение. Произрастает в Чуйской степи.

Многолетний рыхлокустовой полуверховой злак ярового типа развития. Корневая система мощная. Стебли коленчатые, тонкие, высотой 25–80 см, хорошо облиственные. Соцветие - узкий колос, более или менее цилиндрической формы, с налегающими один на другой колосками, имеющими ость длиной 2–4 мм.

Более засухоустойчив, чем другие виды. Морозостоек, мирится с засолением. Не выносит длительного затопления полыми водами.

Является хорошим кормовым растением. В сене поедается всеми видами скота. На пастбище хорошо поедается в молодом состоянии (до колошения). Дает подножный корм на зимних пастбищах. Используется для создания культурных пастбищ и сенокосов в районах естественного распространения. Может быть, использован для подсева на природных кормовых угодьях для пастьбы в зимнее время.

В чистых посевах держится более 10 лет, в травосмесях — 4—5 лет; наибольшего развития достигает на 2—3 год. Норма посева семян: в чистых посевах—10 кг, в травосмесях—4—6 кг/га. Урожай сена 25—30 ц/га.

Кохия простертая, изень, прутняк - полукустарничек 10–50 см высотой. Стебель с приподнимающимися ветвями, пушисто-войлочный (волоски острошероховатые), позднее - почти голый.

Листья плоские, цельнокрайние, узкие, в пазухах с укороченными веточками, пушистые или почти голые. Цветки, сидящие пучками по 3, в пазухах верхушечных листьев, собраны в длинные колосья. Околоцветник пушистый, с 5 долями, при плодах образующими полукруглые или широкояйцевидные, тупые придатки с розовыми, быстро бледнеющими жилками. Плоды горизонтальные.

Полукустарник, цветет в июле-сентябре. Распространение: По солонцам, сухим степям, склонам балок, особенно южных и восточных экспозиций, каменистым и меловым обнажениям, песчаным степям и пескам. Довольно обычно во всех районах, наиболее часто в южных, юго-восточных и восточных. Хорошее кормовое в летний период в полупустыне.

Посев многолетних трав производится на 1–1,5 недели раньше, чем на естественных почвах.

Посев трав следует проводить сразу после предпосевного боронования и прикатывания зернотуковой сеялкой. Глубина заделки семян -2-4 см.

Проектом предусматривается проведения основной обработки почвы в весенний период с одновременным посевом. Посев трав с внесением минеральных удобрений принят сеялкой СТС-2.

Полив травянистой растительности. Вода в жизни растений играет большую роль. Из всей поглощенной почвой влаги растением усваивается всего лишь 0,01–0,3%, а остальная часть теряется на транспирацию и испарение с поверхности земли (физическое испарение).

Процесс транспирации растений является важным фактором из теплового режима.

Из всех форм почвенной влаги, наиболее доступной для растений является капиллярная, расположенная в корнеобитаемом (активном) слое почвы.

Для успешного произрастания растительности необходимо прибегнуть к искусственному увлажнению почвы (поливу).

Полив обеспечивает наиболее благоприятные для роста растений водный и связанный с ним питательный, воздушный, тепловой, солевой, микробиологический режим почвы.

Полив должен производиться во время всего вегетационного периода травянистой растительности для обеспечения нормальной ее жизнедеятельности, роста и развития.

В соответствие с СП РК 4.01–101–2012 (с изменениями на 25.12.2017 г.) нормы расхода на полив приняты в размере 3 л/м^2 или 30 м^3/га.

В случае гибели травостоя предусмотрен повторный цикл по созданию травостоя в размере 100%.

Общая площадь для биологического этапа рекультивации составит – 635 000 м^2.

Допущения при ликвидации

В связи с продолжительностью отработки запасов допускается изменение основных решений по ликвидации объекта. В частности, при возможности частичной ликвидации участка объекта (карьера или отвала) допускается совершение прогрессивной ликвидации этого участка.

Также допускаются отклонения от проектных решений в части выбора техники для выполнения ликвидации при условии обоснованности данного изменения.

Задачи, критерии и цель ликвидации

Основные задачи по ликвидируемым объектам приведены в таблице 5.3.

На данном этапе определены общие положения задач. С учетом развития технологий в период отработки месторождения, данные задачи будут уточняться и корректироваться.

Целью всех мероприятий по ликвидации объектов недропользования является восстановление нарушенных земель по всем нормам и требованиям Республики Казахстан.

Таблица 5-3- Мероприятия по ликвидации объектов недропользования, их задачи и основные критерии

Задачи ликвидации	**Индикативные критерии выполнения**	**Критерии выполнения**	**Способы измерения**
Обеспечение физической и геотехнической стабильности карьера для безопасности людей и диких животных в долгосрочной перспективе. Естественное затопление карьера.	В соответствии с ГОСТ 17.5.1.02-85 по карьерной выемке принято санитарногигиеническое и природоохранное направления рекультивации. Согласно Правилам обеспечения промышленной безопасности для опасных производственных объектов, ведущих горные и геологоразведочные работы от 30 декабря 2014 года № 352 Консервация или ликвидация объектов обеспечивается принятием мер по предотвращению падения людей и животных в выработки ограждением или обваловкой высотой не	Для предотвращения падения людей и животных в горные выработки по периметру карьера 2,6 км шагом 6 метров устанавливается железобетонные столбы, количество столбов 433 шт. . Далее на установленные столбы монтируются колючие проволоки в 3 нити, общей длиной 13000м	Периметр карьера 2,6 км огражден колючей проволокой. Карьер затоплен водой до отметки +70м.

	менее 2,5 метров на расстоянии 5 метров за возможной призмой обрушения верхнего уступа, исключающие несчастные случаи с людьми и животными.		
Обеспечение физической и геотехнической стабильности отвала для безопасности людей и диких животных в долгосрочной перспективе. Приведение отвала в соответствие с окружающим ландшафтом	В соответствии с ГОСТ 17.5.1.02-85 по отвалам пустой породы принято сельскохозяйственное направления рекультивации. Породы отвала не радиоактивны. Все растения, использованные при рекультивации, присутствуют в местной растительности. Не высаживаются новые образцы сорняков.	1) Выполаживание откосов отвалов бульдозером в соотношении 1:3 с заложением угла 18-22° (рекультивация под пастбища), что позволит произвести посев многолетних трав на откосах механизированным способом. 2) нанесение плодородного слоя грунта на подготовленную поверхность. 3) Отведение незагрязненного поверхностного стока с вышележащей территории для исключения их загрязнения. Устройство водоотводной канавы	Отвал пустой породы общей площадью 58,4 Га выположен под углом 20-25%, нанесен плодородный слой почвы 584 000 м3. Устроена водоотводная канава, где поверхностные стоки овала будут поступать в карьер.
Обеспечение возврата земной поверхности, занятой автодорогами, линейными сооружениями в состояние до воздействия	В соответствии ГОСТ 17.5.1.02-85 по автодорогам и линейным сооружениям принято сельскохозяйственное направления рекультивации. Все растения, использованные при рекультивации, присутствуют в местной растительности. Не высаживаются новые образцы сорняков.	Вся территория площадью 4,2 га занимаемым автодорогами и рудным складом, демонтируются и планируется бульдозером, прикатывается катком на пневмоходу. На подготовленную поверхность наносится плодородный слой почвы объемом 4,2 тыс м3.	Автодороги и рудный склад площадью 5,2га спланирован, перекатан, засеян многолетними травами. Все растения, использованные при рекультивации, присутствуют в местной растительности. Не высаживаются новые образцы сорняков.

Консервация

В период отработки запасов месторождения «Алпыс», консервация не запланирована. В связи с этим, планом ликвидации мероприятия по консервации объекта не предусматривается.

Прогрессивная ликвидация

На данном этапе планирования не предусматривается прогрессивная ликвидация каких-либо объектов.

Однако с целью уменьшения объема работ окончательной ликвидации, улучшения состояния окружающей среды и сокращения продолжительности вредного воздействия на окружающую среду, при следующем пересмотре данного плана будут рассмотрены возможности мероприятий по прогрессивной ликвидации объектов недропользования.

График мероприятий

Выполнение мероприятий, описанных в данном плане ликвидации последствий недропользования, запланировано сразу после окончания отработки запасов месторождения Алпыс.

На диаграмме (рисунок 5.4) показана последовательность всех запланированных мероприятий по ликвидации объектов недропользования.

Ликвидационный мониторинг за состоянием атмосферного воздуха, почвы, воды, флоры и фауны будет производиться в течение всего периода ликвидации.

Рисунок 5.4 График мероприятий

№ п/п	Название задачи
1	**Ликвидация месторождения Алпыс**
2	**Технический этап**
3	**Ликвидация Карьера**
4	Установка оград металлических по железобетонным столбам из колючей проволоки
5	**Ликвидация породного отвала**
6	Планировка площадей бульдозерами
7	Уплотнение грунта самоходными вибрационными катками
8	Устройство каналов канаво капателями
9	**Демонтаж автодорог**
10	Разработка грунта 1 группы с погрузки автомобили-самосвалы экскаваторами
11	Перевозка грузов автомобилями-самасвлами
12	Планировка площадей бульдозерами
13	**Вывоз строительного мусора и перевозка оборудования**
14	Погрузка мусора
15	Разгрузка мусора
16	Перевозка грузов
17	Погрузка оборудования санитарно-технического
18	Разгрузка оборудования санитарно-технического
19	Погрузка прочих материалов
20	Рузгрузка прочих материалов
21	Перевозка строительных грузов
22	**Вспомогательная инфраструктура(ЛЭП, Трубопровод)**
23	Демонтаж трубных проводок
24	Демонтаж железобетонных опор контактной сети
25	Демонтаж проводов ВЛ 6-10 кВ
26	**Биологический этап рекультиваций**
27	Подготовка участка для озеленения, планировка участка механизированным способом
28	посев луговых газонов тракторной сеялкой
29	**Ликвидационный мониторинг**
30	Востановление растительного покрова
31	Состояние почв
32	Физическая и геотехническая стабильность
33	Открытые горные работы
34	Сооружения и оборудования
35	Автомобильные дороги и промплощадки
36	Отходы ТБО
37	Система управления водными ресурсами



Обеспечение исполнения обязательства по ликвидации

Согласно Кодекса «О недрах и недропользовании» от 27.12.2017 г. №125-VI (с изменениями и дополнениями от 01.07.2023 г.) исполнение недропользователем обязательства по ликвидации может обеспечиваться: гарантией, залогом банковского вклада и (или) страхованием.

Ликвидация проводится за счет недропользователя или лица, непосредственно являвшегося недропользователем до прекращения соответствующей лицензии или контракта на недропользование.

Недропользователь обязан предоставить обеспечение исполнения своих обязательств по ликвидации. Предоставление такого обеспечения не освобождает от исполнения обязательства по ликвидации последствий недропользования.

Гарантия как обеспечение ликвидации

В соответствии со статьей 56 Кодекса «О недрах и недропользовании» от 27.12.2017 г. №125-VI (с изменениями и дополнениями от 01.07.2023 г.):

1. В силу гарантии гарант обязуется перед Республикой Казахстан отвечать в пределах денежной суммы, определяемой в соответствии с Кодексом «О недрах и недропользовании» от 27.12.2017 г. №125-VI (с изменениями и дополнениями от 01.07.2023 г.), за исполнение обязательства недропользователя по ликвидации последствий недропользования полностью или частично.

2. Гарантом может выступать банк второго уровня, иностранный банк либо организация, акции которой обращаются на организованном рынке ценных бумаг. Если гарантом выступает иностранный банк или организация, акции которой обращаются на организованном рынке ценных бумаг, такие гаранты должны соответствовать условиям по минимальному индивидуальному кредитному рейтингу в иностранной валюте, определяемому компетентным органом.

3. Обязательство банка по гарантии, выданной им в соответствии с настоящей статьей, прекращается не ранее завершения ликвидации.

4. Гарантия предоставляется на казахском и русском языках в соответствии с типовой формой, утверждаемой компетентным органом.

Гарантия, выданная иностранным лицом, может быть составлена на иностранном языке с обязательным переводом на казахский и русский языки, верность которого должна быть засвидетельствована нотариусом.

Залог банковского вклада как обеспечение ликвидации

В соответствии со статьей 57 Кодекса «О недрах и недропользовании» от 27.12.2017 г. №125-VI (с изменениями и дополнениями от 01.07.2023 г.):

1. В силу залога банковского вклада Республика Казахстан имеет право в случае неисполнения недропользователем обязательства по ликвидации получить удовлетворение из суммы заложенного банковского вклада преимущественно перед другими кредиторами недропользователя.

2. Предметом залога в соответствии с настоящей статьей может быть только банковский вклад, размещенный в банке второго уровня.

3. Вклад может быть внесен в тенге или иностранной валюте.

4. Требования к размеру банковского вклада, являющегося обеспечением, устанавливаются настоящим Кодексом.

5. Перезалог банковского вклада, являющегося обеспечением, запрещается.

6. В случае ликвидации недропользователя, являющегося юридическим лицом, включая его банкротство, предмет залога не включается в конкурсную массу, а залогодержатель не является кредитором, участвующим в удовлетворении своих требований за счет иного имущества недропользователя.

Страхование как обеспечение ликвидации

В соответствии со статьей 58 Кодекса «О недрах и недропользовании» от 27.12.2017 г. №125-VI (с изменениями и дополнениями от 01.07.2023 г.):

1. Для обеспечения своих обязательств по ликвидации последствий недропользования недропользователь вправе заключить договор страхования со страховой организацией, в силу которого неисполнение недропользователем обязательств по ликвидации последствий недропользования в предусмотренном настоящим Кодексом порядке (страховой случай) влечет выплату страховой суммы в пользу Республики Казахстан (выгодоприобретатель).

2. Отношения по страхованию, предусмотренному настоящей статьей, регулируются гражданским законодательством Республики Казахстан.

Расчет приблизительной стоимости мероприятий по окончательной ликвидации месторождения Аксу

Оценка прямых затрат выполнена на основании сметных расчетов по видам основных мероприятий ликвидации.

Косвенные затраты определены по следующим категориям:

- проектирование;
- мобилизация и демобилизация;
- затраты подрядчика;
- администрирование;
- непредвиденные расходы;
- инфляция.

Мероприятия по ликвидации предусматриваются в 2028 году. Соответственно суммарные затраты скорректированы в ценах 2028 годов с применением МРП данных лет.

Затраты определены в национальной и иностранной валютах (доллар США).

Расчет приблизительной стоимости мероприятий по ликвидации последствий ведения горных работ месторождения Аксу представлен в таблице 1.3.

Сметная стоимость ликвидации объекта определена на основании сметно-нормативных документов действующих в Республике Казахстан. Сметный расчет составлен в программном комплексе SANA 2025.1Д от 22.01.2025 г. Составлен в ценах, введенных с 01.01.2025 г. Обменный курс доллара на 14.02.2025 г. 498 тенге

Таблица 9.1 Приблизительная стоимость мероприятий по окончательной ликвидации месторождения «Алпысе»

№	Наименование	Итого	
		Тыс.тенге	Тыс. $
1	**Прямые затраты, в том числе:**		
1.1	**Ликвидация последствий ведения горных работ месторождения "Алпыс"**	**375,398.764**	**753.813**
1.1.1	**Технический этап**	**75,240.355**	**151.085**
	Ликвидация карьера	32,562.555	65.387
	Отвал вскрышных пород	31,541.400	63.336
	Рудный склад	519.200	1.043
	Технологические дороги (дорожное полотно)	10,487.400	21.059
	Здания и сооружения	129.800	0.261
1.1.2	**Биологический этап рекультивации**	**300,158.409**	**602.728**
	Итого прямые затраты:	***375,398.764***	***753.813***
2.	**Косвенные затраты, в том числе:**		
2.1	**Затраты на организацию и управление строительством, в том числе:**		
(1)	Общеплощадочные затраты на организацию и управление строительно-монтажными работами по стройке (3,5%)	13,138.957	26.383
(2)	Затраты подрядчика (15% от прямых затрат)	56,309.815	113.072
(3)	Администрирование (5% от прямых затрат)	18,769.938	37.691
(4)	Затраты на мобилизацию и демобилизацию техники (5% от прямых затрат)	18,769.938	37.691
(5)	Сметная прибыль (5% от ПЗ+(1))	19,426.886	39.010
(6)	Непредвиденные работы и затраты (3,5% отПЗ+(1)+(2)+(3)+(4))	16,883.559	33.903
2.2	**Инжиниринговые услуги**		0.000
	Средства заказчика на управление проектом (518697,857*1,12%)	5,809.416	11.665
	Средства заказчика на авторский надзор (518697,857*0,46%)	2,386.010	4.791
	Средства заказчика на технический надзор (421563,426+0*0,2)*2,90%	12,225.339	24.549
	Итого косвенные затраты:	***163,719.859***	***328.755***
	Итого в ценах 2025 г.	**539,118.623**	**1,082.568**
3	**Налог на добавленную стоимость (12%)**	**64,694.235**	**129.908**
	Всего по сводному сметному расчету	**603,812.857**	**1,212.476**
4	Инфляция ежегодная до 2032 года (первые десять лет - 6% в год, последующие - 1,2% в год)	**304,098.426**	**610.639**
5	Общая сумма денежных средств, отчисляемых в ликвидационный фонд в течение 7-ми лет (до 2032 года)	907,911.283	**1,823.115**

Ликвидационный фонд месторождения

Настоящим проектом оценены и определены приблизительная стоимость мероприятий по окончательной ликвидации месторождения, которое составляет 603 812,857тыс. тенге.

Ликвидационный мониторинг и техническое обслуживание

Производственный экологический контроль (ПЭК), согласно экологическому законодательству, включает проведение производственного мониторинга.

Физические и юридические лица, осуществляющие специальное природопользование, обязаны осуществлять производственный экологический контроль в соответствии со ст. 128 «Экологического Кодекса Республики Казахстан».

Основной целью производственного контроля, который осуществляется при проведении работ по ликвидации объектов, является сбор достоверной информации о воздействии площадок карьера и отвала на окружающую среду, изменениях в окружающей среде как во время штатной (безаварийной) деятельности, так и в результате аварийных (чрезвычайных) ситуаций.

На предприятии в течение всего периода эксплуатации месторождения проводится мониторинг и контроль за компонентами окружающей среды. После завершения работ по ликвидации недропользователем будет произведен ликвидационный мониторинг.

На данном (первичном) этапе разработки плана ликвидации учитываются требования к ликвидационному мониторингу. При последующих пересмотрах плана ликвидации, будут разработаны предварительные мероприятия по ликвидационному мониторингу послу завершения основных работ по ликвидации.

Мероприятия по ликвидационному мониторингу должны быть предусмотрены в плане ликвидации окончательно ближе к запланированному завершению недропользования

Мероприятия по ликвидационному мониторингу

Восстановление растительного покрова

Ликвидационный мониторинг восстановления растительного покрова должен по возможности включать:

- проверку области восстановления растительного покрова на регулярной основе после посадки, пока растительность не приживется успешно и не станет самодостаточной в соответствии с критериями ликвидации;
- анализ почв на предмет наличия питательных веществ и pH, пока растительность не приживется успешно и не станет самодостаточной в соответствии с критериями ликвидации;
- мониторинг содержания металлов в растительности и проведение, при необходимости, оценки рисков, чтобы определить, является ли такое накопление приемлемым риском для людей, животных и окружающей среды;
- мониторинг областей, в которых рост растительности может повлиять на температурный режим почвы;
- мониторинг темпов роста и поколений растительности;
- мониторинг расширения зон роста вне зон засева и определение того, является ли данное воздействие положительным или отрицательным для проведения ликвидационных мероприятий;
- мониторинг распространения не местных или нежелательных растений;
- инспекцию засеянных областей, которые могут скрывать возможные трещины или другие проблемы с плотинами и берегами;
- инспекцию корневых систем растительности, которая колонизируют поверхность систем покрытий, чтобы понаблюдать, придерживаются ли они пределов среды роста (например, почвы, заполненные породы) и не проникают ли в материалы ниже покрытия;
- мониторинг использования животными зон с восстановленным растительным покровом, чтобы определить, была ли создана пригодная для жизни среда обитания;
- если необходимо, повторную посадку или дополнение растительностью, чтобы обеспечить успешный долгосрочный растительный покров.

На период ликвидации периодичность мониторинга почвенного покрова осуществляется 1 раз в год.

Мониторинг за состоянием загрязнения почв

Мониторинг почвенного покрова производится с целью получения достоверной аналитической информации о состоянии почвенного покрова, содержанию в почвах загрязняющих веществ, определение источников загрязнения для оценки влияния предприятия на его качество.

Мониторинговые мероприятия за состоянием почвы включают:

- проведение регулярного мониторинга и анализа полученных результатов;
- проведение визуального мониторинга физической стабильности ранее загрязненных участков;
- сбор достаточного количества подтверждающих образцов, чтобы убедиться в полном удалении почв, подвергшихся загрязнению вредными веществами;
- своевременное выявление изменений состояния земель, оценку, прогноз и выработку рекомендаций по предупреждению и устранению последствий негативных процессов;

Отбор почвенных проб необходимо проводить в конце лета - начале осени в период наибольшего накопления водорастворимых солей и загрязняющих веществ.

Мониторинг физической и геотехнической стабильности

Ликвидационный мониторинг физической и геотехнической стабильности проводится для того, чтобы удостовериться, что оставшиеся формы рельефа безопасны для людей, животных и пригодны для будущего использования.

Мониторинговые мероприятия включают следующее:

- поддержание последовательных мониторинговых записей с постоянной точки наблюдения с момента начала производства работ до завершения ликвидации;
- инспекция форм рельефа, чтобы убедиться в том, что не происходит текущей деформации, которая может привести к нестабильности или небезопасным условиям, или может снизить эффективность выбранных ликвидационных мероприятий и использование объекта после завершения ликвидации.

Открытые горные выработки

Целью ликвидационного мониторинга ликвидации последствий недропользования в отношении открытых рудников является обеспечение выполнения задач ликвидации. Такой мониторинг, среди прочего, включает следующие мероприятия:

- мониторинг физической, геотехнической стабильности бортов карьера;
- мониторинг уровня воды в карьере;
- отбор проб для проверки качества воды;
- мониторинг уровня запыленности.

Пустые и вскрышные породы

Целью ликвидационного мониторинга ликвидации последствий недропользования в отношении отвалов вскрышных пород является обеспечение выполнения задач ликвидации. Такой мониторинг включает следующие мероприятия:

- периодическая проверка с целью оценки стабильности отвалов;
- мониторинг мероприятий по восстановлению растительного покрова;
- мониторинг уровней пыли, чтобы убедиться, что они соответствуют установленным критериям.

Сооружения и оборудования

Целью ликвидационного мониторинга ликвидации последствий недропользования в отношении сооружений и оборудования является обеспечение выполнения задач ликвидации. Мониторинг включает следующие мероприятия:

- инспекция участка на предмет признаков остаточного загрязнения;
- мониторинг растительности, чтобы определить, достигнуты ли соответствующие задачи ликвидации.

Транспортные пути

Целью ликвидационного мониторинга ликвидации последствий недропользования в отношении транспортных путей является обеспечение выполнения задач ликвидации. Такой мониторинг, включает следующие мероприятия:

- мониторинг стабильности демонтированных путей, чтобы удостовериться в отсутствии негативного влияния на качество воды ниже по течению до неприемлемого уровня;
- мониторинг качества воды (поверхностных и грунтовых вод) ниже по течению от рекультивированных областей на предмет загрязнения;
- мониторинг движения животных, чтобы определить эффективность рекультивации объекта до стабильных условий;
- мониторинг растительности, чтобы определить, были ли достигнуты соответствующие задачи ликвидации.

Отходы производства и потребления

Целью ликвидационного мониторинга ликвидации последствий недропользования в отношении отходов производства и потребления является обеспечение выполнения задач ликвидации. Такой мониторинг включает следующие мероприятия:

- тест качества и количества воды с целью определения выполнения выбранных мероприятий по ликвидации объектов размещения и утилизации отходов;
- проведение инспекции поверхности систем покрытия объектов размещения и утилизации отходов на предмет трещин или разрушения покрытия и выхода материалов из покрытия на поверхность;
- мониторинг использования животными и человеком с целью предотвращения доступа людей и животных;
- мониторинг растительности, чтобы определить, были ли достигнуты соответствующие задачи ликвидации;
- мониторинг уровня пыли, чтобы убедиться, что он соответствует критериям.

Системы управления водными ресурсами

Целью ликвидационного мониторинга ликвидации последствий недропользования в отношении систем управления водными ресурсами является обеспечение выполнения задач ликвидации. Мониторинг включает следующие мероприятия:

- мониторинг качества, количество воды и стоков для проверки;
- инспекция зон с восстановленным растительным покровом на регулярной основе после первоначального планирования, пока растительность не распространится эффективно в соответствии с критериями ликвидации;
- отбор проб поверхностных и грунтовых вод, если того требуют условия на объекте недропользования.

Прогнозируемые показатели ликвидационного мониторинга

Проведение ликвидационных работ на месторождении окажет положительное воздействие на окружающую среду. В связи с окончанием деятельности будут прекращены буровзрывные работы (залповые выбросы), прекратятся выбросы от работы автотехники (сжигание топлива),

прекратятся выемочно-погрузочные работы, в результате ведения, которых происходит значительное пылеобразование.

Поверхность отвалов будет рекультивированы, со временем произойдет полное самозарастание нарушенной площади, за счет чего, уменьшатся выбросы пыли при сдувании с их поверхности.

После прекращения работ будет происходить естественное затопление карьерной выемки, что благоприятно скажется на близлежащей территории за счет увеличения влажности воздуха и возможности использования воды в оросительных целях.

Ликвидационные работы благоприятно отразятся на состоянии экосистем района. Одним из основных факторов воздействия на животный мир эксплуатации месторождения является фактор вытеснения животных за пределы их мест обитания. После завершения отработки месторождения и проведения ликвидационных работ, предусматривающих восстановление нарушенных территорий, будут созданы благоприятные условия для возврата на территорию ранее вытесненных видов животных.

Раздел 1. Оценка воздействий на состояние атмосферного воздуха

1.1. Характеристика климатических условий

Исследуемая территория, расположенная в пустынной зоне, имеет резко континентальный климат, характеризующийся большой растительностью сезонных и межгодовых колебаний, значительной суточной и годовой амплитудой температуры, большой сухостью воздуха, малым количеством осадков и незначительным снежным покровом. По совокупности всех климатообразующих элементов участок изысканий относится к стройтельно¬ климатическому району IV.

Температура воздуха за многолетний период изменяется в широких пределах от 40о -45о до +35-+40о, абсолютная амплитуда колебаний составляет 75о-85о. Минимальная среднемесячная температура -16о отмечается в январе, максимальная +23о в июле. За многолетний период среднемесячная, отрицательная температура воздуха удерживается с ноября по март.

Ветер является одной из характерных особенностей климата данной территории. Преобладающее направление ветра юго-западное. Среднемесячная скорость ветра изменяется от 2,5 до 8,0 м/сек, в среднем за год составляет 4-5 м/сек.

Ветры максимальной скорости 15-20 м/сек обычно возникают зимой и производят значительное перераспределение снега. С открытой, равнинной или слабо всхолмленной поверхности снег полностью сносится в отрицательные микроформы рельефа (русла ручьев, лога, заросшие озера) и наиболее интенсивно расчлененный высокий мелкосопочник.

Весной (апрель-май) также нередко возникают сильные ветры (15-18 м/сек), которые резко иссушают почво-грунты и вызывают засуху.

Влажность воздуха. Сухость климата проявляется и в низкой влажности воздуха. Средняя годовая абсолютная влажность воздуха, по многолетним данным, равна 6,0 - 6,6 мб и четко изменяется в течение года. Летом (июнь-июль) она достигает максимума 12,0 мб, а зимой уменьшается до 1,0-2,0 мб.

Относительная влажность воздуха имеет обратный годовой ход колебаний, по отношению к температуре воздуха и изменяется от 80,5-82,5 % (декабрь, январь, февраль, март) до 46,5-47,0 % (май, июнь). Среднегодовая величина относительной влажности составляет 68%.

В обратной зависимости к относительной влажности и прямой к температуре воздуха изменяется дефицит влажности в течение года. Величина дефицита влажности колеблется от 0,3-0,6мб (декабрь-февраль) до 11,0-14,0мб (май-июнь), а среднегодовая равна 5,0мб.

Осадки. На данной территории осадки в течение года выпадают неравномерно и незначительно. Среднемесячная сумма осадков в многолетнем разрезе изменяется от 18,5 - 8,0 мм (ноябрь-апрель) до 40,2-38,9 мм (июль-август), т.е. максимально - летом и минимально - зимой. Сумма осадков теплого периода в 3-3,5 раза больше осадков холодного периода Среднегодовая сумма осадков равна 200 мм.

Летние осадки в основном расходуются на испарение и транспирацию растений. Большое значение имеет количество осадков осенне-зимне-весеннего периода. Хорошо увлажненные с осени почво-грунты весной способствуют более интенсивной инфильтрации талых вод и атмосферных осадков.

В теплый период года в течение 10-35 дней осадки вообще не выпадают, что бывает в мае-июне, иногда в августе-сентябре. Снежный покров сохраняется от 96 до 162 дней, а в среднем - 136 дней. Появление снега наступает с 15 октября по 20 ноября, а сход снежного покрова отмечается с 17 марта по 11 апреля. Максимальные запасы снега устанавливаются с 20 февраля по 31 марта, а в среднем 10 марта. В это время высота снежного покрова изменяется от 2 до 16 см (средняя 9 см), плотность снега - от 0,23 до 0,34 (средняя 0,27), а запасы воды в снеге варьирует в пределах 5,0-54,0 мм и среднемноголетняя величина их равна 35,0 мм. Максимальные запасы воды в снеге накапливаются в среднем к концу первой декады марта.

Метеорологические характеристики и коэффициенты, определяющие условия рассеивания загрязняющих веществ в атмосфере в соответствии с РНД 211.2.01.01-97 и роза ветров района приведены на рисунке 2.2.

Таблица 2-1- Средняя годовая повторяемость (%) направлений ветра и штилей

С	СВ	В	ЮВ	Ю	ЮЗ	З	СЗ
2	11	34	2	6	6	12	5

Средняя скорость ветра (м/с) по направлениям

С	СВ	В	ЮВ	Ю	ЮЗ	З	СЗ
3,1	4,2	4,4	3,2	3,4	3,7	4,3	3,8

Повторяемость скоростей ветра по градациям (%)

0-1	2-3	4-5	6-7	8-9	10-11	12-13	14-15	16-17	18-20	21-24
44,9	23,9	15,0	9,9	4,7	1,2	0,4	0,01	0,03	0,04	0,0

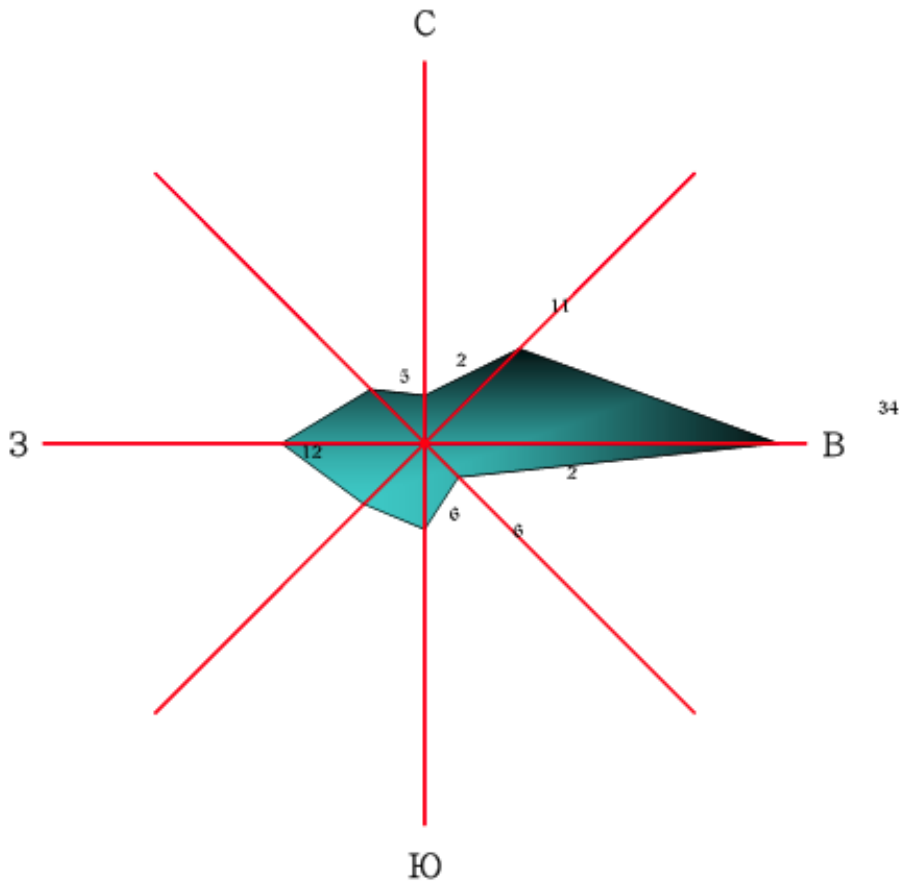

Рисунок 2.2-Среднегодовая роза ветров района расположения месторождения

1.2. Характеристика современного состояния воздушной среды

В настоящее время территория месторождения Алпыс характеризуется не вполне благоприятной экологической обстановкой. Интенсификация промышленного и сельскохозяйственного производства оказывает отрицательное воздействие на окружающую среду, при этом происходит значительное загрязнение атмосферного воздуха.

Концентрация загрязняющих веществ в атмосферном воздухе в основном удовлетворяет установленным для населенных мест гигиеническим нормам и ПДК не превышают.

Воздушная среда Павлодарской области испытывает значительное антропогенное воздействие, в первую очередь за счёт выбросов промышленных предприятий. Основные загрязнители — предприятия теплоэнергетики, металлургии и химической промышленности, расположенные в Павлодаре, Экибастузе и Аксу.

Наиболее часто в воздухе фиксируются превышения по таким веществам, как диоксид азота, диоксид серы, пыль и формальдегид. В зимний период наблюдается усиление загрязнения из-за использования угольного отопления.

Летом состояние атмосферного воздуха улучшается, и содержание основных загрязняющих веществ, как правило, не превышает установленные нормы. Тем не менее, вблизи автомобильных дорог концентрации некоторых веществ остаются повышенными.

В целом, состояние воздушной среды региона остаётся напряжённым, что требует постоянного мониторинга и дальнейшего внедрения экологических и технологических мероприятий по снижению выбросов.

1.3. Источники и масштабы расчетного химического загрязнения.

Расчет выбросов загрязняющих веществ был посчитан с помощью программного комплекса ЭРА v3.0 (сборка 351) ООО НЛП «Логос-Плюс».

На основании рабочего проекта при проведении ликвидации месторождения Алпыс будут задействованы 12 неорганизованных источников загрязнения воздушного бассейна, которые выбрасывают пыль неорганическую, содержащую двуокись кремния в %: 70-20 в объеме 0,5056888 тонн/год.

Планом ликвидации предусмотрены ежегодные мероприятия по ликвидационному мониторингу каждый год, заключающиеся проведении мониторинга воздействия производства на окружающую среду для проведения дальнейшей ликвидации. При мониторинге ежегодно осуществляется отбор проб воды, воздуха, почвы, радиологические испытания.

Объект недропользования на конец отработки обязательно подлежит ликвидации.

Планом предусматриваются два варианта ликвидации. Оба варианта обеспечат жизнеспособное состояние выработанного пространства после его отработки.

Окончательный вариант количественного и качественного характеристика, всех источников выделения вредных веществ и выбросов их в атмосферу на период ликвидации будет представлена после полной отработки карьера в проекте ликвидации месторождения.

Ликвидация месторождения будет рассмотрена отдельным проектом после завершения горных работ.

Ориентировочный перечень вредных веществ, выбрасываемых в атмосферу от стационарных источников и параметры выбросов загрязняющих веществ в атмосферу для расчета НДВ приведены в таблицах 1.2.

Таблица 1.1 Перечень загрязняющих веществ, выбрасываемых в атмосферу

Код ЗВ	Наименование загрязняющего вещества	ЭНК, мг/м3	ПДКм.р, мг/м3	ПДКс.с., мг/м3	ОБУВ, мг/м3	Класс опасности ЗВ	Выброс вещества с учетом очистки, г/с	Выброс вещества с учетом очистки, т/год, (М)	Значение М/ЭНК
1	2	3	4	5	6	7	8	9	10
2908	Пыль неорганическая, содержащая двуокись кремния в %: 70-20 (шамот, цемент, пыль цементного производства - глина, глинистый сланец, доменный шлак, песок, клинкер, зола, кремнезем, зола углей казахстанских месторождений) (494)		0,3	0,1		3	0,0305082	0,5056888	5,056888
	В С Е Г О :						**0,0305082**	**0,5056888**	**5,056888**
Примечания: 1. В колонке 9: "М" - выброс ЗВ,т/год; при отсутствии ЭНК используется ПДКс.с. или (при отсутствии ПДКс.с.) ПДКм.р. или (при отсутствии ПДКм.р.) ОБУВ									
2. Способ сортировки: по возрастанию кода ЗВ (колонка 1)									

1.4. Внедрение малоотходных и безотходных технологий

С точки зрения выбросов в атмосферный воздух предлагаемый технологический процесс является безотходным, в связи с чем внедрение дополнительных малоотходных и безотходных технологий в рамках данного проекта не предусматривается.

Специальные мероприятия по предотвращению выбросов вредных веществ в атмосферный воздух в период проведения ликвидационных работ не разрабатывались, ввиду временного характера воздействия на окружающую среду.

Согласно результатам проведенного расчета рассеивания ЗВ в атмосферу, произведенного на ПК «ЭРА» версии 3.0, концентрация загрязняющих веществ в период проведения СМР не превысит допустимых норм в соответствии с СП № ҚР ДСМ-2.

В связи с этим, план мероприятий по снижению выбросов загрязняющих веществ в атмосферу не разрабатывается.

1.5. Определение нормативов допустимых выбросов загрязняющих веществ для объектов I и II категорий

В соответствия п. 4 ст. 39 Кодекса нормативы эмиссий устанавливаются по отдельным стационарным источникам, относящимся к объектам I и II категорий.

В соответствии с пп. 9 ст. 87 Кодекса план ликвидации относятся к документам для видов деятельности, не требующих экологического разрешения, для которых законами Республики Казахстан предусмотрено обязательное наличие положительного заключения государственной экологической экспертизы.

1.6. Расчеты количества выбросов загрязняющих веществ в атмосферу, произведенные с соблюдением статьи 202 Кодекса в целях заполнения декларации о воздействии на окружающую среду

РАСЧЕТ ВАЛОВЫХ ВЫБРОСОВ

Город: 004, Павлодар
Объект: 0003, Вариант 1 План ликвидации месторождения Алпыс

Источник загрязнения: 6001
Источник выделения: 6001 01, Бульдозер
Список литературы:
Методика расчета нормативов выбросов от неорганизованных источников п. 3 Расчетный метод определения выбросов в атмосферу от предприятий по производству строительных материалов
Приложение №11 к Приказу Министра охраны окружающей среды Республики Казахстан от 18.04.2008 №100-п

Коэффициент гравитационного осаждения твердых компонентов, п.2.3, ***KOC =*** **0.4**

Тип источника выделения: Погрузочно-разгрузочные работы, пересыпки, статическое хранение пылящих материалов

п.3.1.Погрузочно-разгрузочные работы, пересыпки пылящих материалов
Материал: Песчано-гравийная смесь (ПГС)
Весовая доля пылевой фракции в материале (табл.3.1.1), ***K1 =*** **0.03**
Доля пыли, переходящей в аэрозоль (табл.3.1.1), ***K2 =*** **0.04**

Примесь: 2908 Пыль неорганическая, содержащая двуокись кремния в %: 70-20 (шамот, цемент, пыль цементного производства - глина, глинистый сланец, доменный шлак, песок, клинкер, зола, кремнезем, зола углей казахстанских месторождений) (494)

Материал негранулирован. Коэффициент Ке принимается равным 1
Степень открытости: с 4-х сторон
Загрузочный рукав не применяется
Коэффициент, учитывающий степень защищенности узла (табл.3.1.3), ***K4 =*** **1**
Скорость ветра (среднегодовая), м/с, ***G3SR =*** **5**
Коэфф., учитывающий среднегодовую скорость ветра (табл.3.1.2), ***K3SR =*** **1.2**
Скорость ветра (максимальная), м/с, ***G3 =*** **12**
Коэфф., учитывающий максимальную скорость ветра (табл.3.1.2), ***K3 =*** **2**
Влажность материала, %, ***VL =*** **8**
Коэфф., учитывающий влажность материала (табл.3.1.4), ***K5 =*** **0.4**
Размер куска материала, мм, ***G7 =*** **500**
Коэффициент, учитывающий крупность материала (табл.3.1.5), ***K7 =*** **0.1**
Высота падения материала, м, ***GB =*** **2**
Коэффициент, учитывающий высоту падения материала (табл.3.1.7), ***B =*** **0.7**
Суммарное количество перерабатываемого материала, т/час, ***GMAX =*** **0.35**
Суммарное количество перерабатываемого материала, т/год, ***GGOD =*** **1312.2**
Эффективность средств пылеподавления, в долях единицы, ***NJ =*** **0**
Вид работ: Пересыпка
Максимальный разовый выброс, г/с (3.1.1), ***GC = K1 · K2 · K3 · K4 · K5 · K7 · K8 · K9 · KE · B · GMAX · 10⁶ / 3600 · (1-NJ) =*** **0.03 · 0.04 · 2 · 1 · 0.4 · 0.1 · 1 · 1 · 1 · 0.7 · 0.35 · 10^6 / 3600 · (1-0) = 0.00653**
Валовый выброс, т/год (3.1.2), ***MC = K1 · K2 · K3SR · K4 · K5 · K7 · K8 · K9 · KE · B · GGOD · (1-NJ) =*** **0.03 · 0.04 · 1.2 · 1 · 0.4 · 0.1 · 1 · 1 · 1 · 0.7 · 1312.2 · (1-0) = 0.0529**

Максимальный разовый выброс, г/с (3.2.1), ***G = MAX(G,GC) =*** **0.00653**
Сумма выбросов, т/год (3.2.4), ***M = M + MC =*** **0 + 0.0529 = 0.0529**

С учетом коэффициента гравитационного осаждения
Валовый выброс, т/год, $M = KOC \cdot M = 0.4 \cdot 0.0529 = \mathbf{0.02116}$
Максимальный разовый выброс, $G = KOC \cdot G = 0.4 \cdot 0.00653 = \mathbf{0.00261}$

Итоговая таблица выбросов

Код	*Наименование ЗВ*	*Выброс г/с*	*Выброс т/год*
2908	Пыль неорганическая, содержащая двуокись кремния в %: 70-20 (шамот, цемент, пыль цементного производства - глина, глинистый сланец, доменный шлак, песок, клинкер, зола, кремнезем, зола углей казахстанских месторождений) (494)	0.00261	0.02116

РАСЧЕТ ВАЛОВЫХ ВЫБРОСОВ

Город: 004, Павлодар
Объект: 0003, Вариант 1 План ликвидации месторождения Алпыс

Источник загрязнения: 6005
Источник выделения: 6005 01, Перевозка грузов автомобилями-самосвалами
Список литературы:
Методика расчета нормативов выбросов от неорганизованных источников п. 3 Расчетный метод определения выбросов в атмосферу от предприятий по производству строительных материалов
Приложение №11 к Приказу Министра охраны окружающей среды Республики Казахстан от 18.04.2008 №100-п

Коэффициент гравитационного осаждения твердых компонентов, п.2.3, $KOC = \mathbf{0.4}$

Тип источника выделения: Расчет выбросов пыли при транспортных работах
Средняя грузоподъемность единицы автотранспорта: < = 5 тонн
Коэфф., учитывающий грузоподъемность (табл.3.3.1), $C1 = \mathbf{0.8}$
Средняя скорость передвижения автотранспорта: >5 - < = 10 км/час
Коэфф., учитывающий скорость передвижения (табл.3.3.2), $C2 = \mathbf{1}$
Состояние дороги: Дорога со щебеночным покрытием, обработанная каким-либо пылеподавляющим раствором
Коэфф., учитывающий состояние дороги (табл.3.3.3), $C3 = \mathbf{0.1}$
Число автомашин, одновременно работающих в карьере, шт., $N1 = \mathbf{1}$
Средняя продолжительность одной ходки в пределах промплощадки, км, $L = \mathbf{2.5}$
Число ходок (туда + обратно) всего транспорта в час, $N = \mathbf{10}$
Коэфф., учитывающий долю пыли, уносимой в атмосферу, $C7 = \mathbf{0.01}$
Пылевыделение в атмосферу на 1 км пробега, г/км, $Q1 = \mathbf{1450}$
Влажность поверхностного слоя дороги, %, $VL = \mathbf{8}$
Коэфф., учитывающий увлажненность дороги (табл.3.1.4), $K5 = \mathbf{0.4}$
Коэфф., учитывающий профиль поверхности материала на платформе, $C4 = \mathbf{1.45}$
Наиболее характерная для данного района скорость ветра, м/с, $V1 = \mathbf{5}$
Средняя скорость движения транспортного средства, км/час, $V2 = \mathbf{10}$
Скорость обдува, м/с, $VOB = (V1 \cdot V2 / 3.6)^{0.5} = (5 \cdot 10 / 3.6)^{0.5} = \mathbf{3.73}$
Коэфф., учитывающий скорость обдува материала в кузове (табл.3.3.4), $C5 = \mathbf{1.13}$
Площадь открытой поверхности материала в кузове, м2, $S = \mathbf{10}$

Перевозимый материал: Песчано-гравийная смесь (ПГС)
Унос материала с 1 м2 фактической поверхности, г/м2*с (табл.3.1.1), ***Q =*** **0.002**
Влажность перевозимого материала, %, ***VL =*** **8**
Коэфф., учитывающий влажность перевозимого материала (табл.3.1.4), ***K5M =*** **0.4**
Количество дней с устойчивым снежным покровом, ***TSP =*** **90**
Продолжительность осадков в виде дождя, часов/год, ***TO =*** **720**
Количество дней с осадками в виде дождя в году, ***TD = 2 · TO / 24 =*** **2 · 720 / 24 = 60**

Примесь: 2908 Пыль неорганическая, содержащая двуокись кремния в %: 70-20 (шамот, цемент, пыль цементного производства - глина, глинистый сланец, доменный шлак, песок, клинкер, зола, кремнезем, зола углей казахстанских месторождений) (494)

С учетом коэффициента гравитационного осаждения
Максимальный разовый выброс, г/с (3.3.1), ***G = KOC · (C1 · C2 · C3 · K5 · C7 · N · L · Q1 / 3600 + C4 · C5 · K5M · Q · S · N1) =*** **0.4 · (0.8 · 1 · 0.1 · 0.4 · 0.01 · 10 · 2.5 · 1450 / 3600 + 1.45 · 1.13 · 0.4 · 0.002 · 10 · 1) = 0.00653**
Валовый выброс, т/год (3.3.2), ***M = 0.0864 · G · (365-(TSP + TD)) =*** **0.0864 · 0.00653 · (365-(90 + 60)) = 0.1213**

Итоговая таблица выбросов

Код	*Наименование ЗВ*	*Выброс г/с*	*Выброс т/год*
2908	Пыль неорганическая, содержащая двуокись кремния в %: 70-20 (шамот, цемент, пыль цементного производства - глина, глинистый сланец, доменный шлак, песок, клинкер, зола, кремнезем, зола углей казахстанских месторождений) (494)	0.00653	0.1213

РАСЧЕТ ВАЛОВЫХ ВЫБРОСОВ

Город: 004, Павлодар
Объект: 0003, Вариант 1 План ликвидации месторождения Алпыс

Источник загрязнения: 6009
Источник выделения: 6009 01, Подготовка участка для озеленения
Список литературы:
Методика расчета нормативов выбросов от неорганизованных источников п. 3 Расчетный метод определения выбросов в атмосферу от предприятий по производству строительных материалов
Приложение №11 к Приказу Министра охраны окружающей среды Республики Казахстан от 18.04.2008 №100-п

Коэффициент гравитационного осаждения твердых компонентов, п.2.3, ***KOC =*** **0.4**

Тип источника выделения: Погрузочно-разгрузочные работы, пересыпки, статическое хранение пылящих материалов

п.3.1.Погрузочно-разгрузочные работы, пересыпки пылящих материалов
Материал: Песчано-гравийная смесь (ПГС)
Весовая доля пылевой фракции в материале (табл.3.1.1), ***K1 =*** **0.03**

Доля пыли, переходящей в аэрозоль (табл.3.1.1), $K2 = 0.04$

Примесь: 2908 Пыль неорганическая, содержащая двуокись кремния в %: 70-20 (шамот, цемент, пыль цементного производства - глина, глинистый сланец, доменный шлак, песок, клинкер, зола, кремнезем, зола углей казахстанских месторождений) (494)

Материал негранулирован. Коэффициент Ке принимается равным 1
Степень открытости: с 4-х сторон
Загрузочный рукав не применяется
Коэффициент, учитывающий степень защищенности узла (табл.3.1.3), $K4 = 1$
Скорость ветра (среднегодовая), м/с, $G3SR = 5$
Коэфф., учитывающий среднегодовую скорость ветра (табл.3.1.2), $K3SR = 1.2$
Скорость ветра (максимальная), м/с, $G3 = 12$
Коэфф., учитывающий максимальную скорость ветра (табл.3.1.2), $K3 = 2$
Влажность материала, %, $VL = 8$
Коэфф., учитывающий влажность материала (табл.3.1.4), $K5 = 0.4$
Размер куска материала, мм, $G7 = 500$
Коэффициент, учитывающий крупность материала (табл.3.1.5), $K7 = 0.1$
Высота падения материала, м, $GB = 2$
Коэффициент, учитывающий высоту падения материала (табл.3.1.7), $B = 0.7$
Суммарное количество перерабатываемого материала, т/час, $GMAX = 0.35$
Суммарное количество перерабатываемого материала, т/год, $GGOD = 1312.2$
Эффективность средств пылеподавления, в долях единицы, $NJ = 0$
Вид работ: Погрузка
Максимальный разовый выброс, г/с (3.1.1), $GC = K1 \cdot K2 \cdot K3 \cdot K4 \cdot K5 \cdot K7 \cdot K8 \cdot K9 \cdot KE \cdot B \cdot GMAX \cdot 10^6 / 3600 \cdot (1-NJ) = 0.03 \cdot 0.04 \cdot 2 \cdot 1 \cdot 0.4 \cdot 0.1 \cdot 1 \cdot 1 \cdot 1 \cdot 0.7 \cdot 0.35 \cdot 10^6 / 3600 \cdot (1-0) = 0.00653$
Валовый выброс, т/год (3.1.2), $MC = K1 \cdot K2 \cdot K3SR \cdot K4 \cdot K5 \cdot K7 \cdot K8 \cdot K9 \cdot KE \cdot B \cdot GGOD \cdot (1-NJ) = 0.03 \cdot 0.04 \cdot 1.2 \cdot 1 \cdot 0.4 \cdot 0.1 \cdot 1 \cdot 1 \cdot 1 \cdot 0.7 \cdot 1312.2 \cdot (1-0) = 0.0529$

Максимальный разовый выброс, г/с (3.2.1), $G = MAX(G,GC) = 0.00653$
Сумма выбросов, т/год (3.2.4), $M = M + MC = 0 + 0.0529 = 0.0529$

С учетом коэффициента гравитационного осаждения
Валовый выброс, т/год, $M = KOC \cdot M = 0.4 \cdot 0.0529 = 0.02116$
Максимальный разовый выброс, $G = KOC \cdot G = 0.4 \cdot 0.00653 = 0.00261$

Итоговая таблица выбросов

Код	*Наименование ЗВ*	*Выброс г/с*	*Выброс т/год*
2908	Пыль неорганическая, содержащая двуокись кремния в %: 70-20 (шамот, цемент, пыль цементного производства - глина, глинистый сланец, доменный шлак, песок, клинкер, зола, кремнезем, зола углей казахстанских месторождений) (494)	0.00261	0.02116

РАСЧЕТ ВАЛОВЫХ ВЫБРОСОВ

Город: 004, Павлодар
Объект: 0003, Вариант 1 План ликвидации месторождения Алпыс

Источник загрязнения: 6002

Источник выделения: 6002 01, Бульдозер
Список литературы:
Методика расчета нормативов выбросов от неорганизованных источников п. 3 Расчетный метод определения выбросов в атмосферу от предприятий по производству строительных материалов
Приложение №11 к Приказу Министра охраны окружающей среды Республики Казахстан от 18.04.2008 №100-п

Коэффициент гравитационного осаждения твердых компонентов, п.2.3, ***KOC =*** **0.4**

Тип источника выделения: Погрузочно-разгрузочные работы, пересыпки, статическое хранение пылящих материалов

п.3.1.Погрузочно-разгрузочные работы, пересыпки пылящих материалов
Материал: Песчано-гравийная смесь (ПГС)
Весовая доля пылевой фракции в материале (табл.3.1.1), ***K1 =*** **0.03**
Доля пыли, переходящей в аэрозоль (табл.3.1.1), ***K2 =*** **0.04**

Примесь: 2908 Пыль неорганическая, содержащая двуокись кремния в %: 70-20 (шамот, цемент, пыль цементного производства - глина, глинистый сланец, доменный шлак, песок, клинкер, зола, кремнезем, зола углей казахстанских месторождений) (494)

Материал негранулирован. Коэффициент Ке принимается равным 1
Степень открытости: с 4-х сторон
Загрузочный рукав не применяется
Коэффициент, учитывающий степень защищенности узла (табл.3.1.3), ***K4 =*** **1**
Скорость ветра (среднегодовая), м/с, ***G3SR =*** **5**
Коэфф., учитывающий среднегодовую скорость ветра (табл.3.1.2), ***K3SR =*** **1.2**
Скорость ветра (максимальная), м/с, ***G3 =*** **12**
Коэфф., учитывающий максимальную скорость ветра (табл.3.1.2), ***K3 =*** **2**
Влажность материала, %, ***VL =*** **8**
Коэфф., учитывающий влажность материала (табл.3.1.4), ***K5 =*** **0.4**
Размер куска материала, мм, ***G7 =*** **500**
Коэффициент, учитывающий крупность материала (табл.3.1.5), ***K7 =*** **0.1**
Высота падения материала, м, ***GB =*** **2**
Коэффициент, учитывающий высоту падения материала (табл.3.1.7), ***B =*** **0.7**
Суммарное количество перерабатываемого материала, т/час, ***GMAX =*** **0.01**
Суммарное количество перерабатываемого материала, т/год, ***GGOD =*** **21.6**
Эффективность средств пылеподавления, в долях единицы, ***NJ =*** **0**
Вид работ: Пересыпка
Максимальный разовый выброс, г/с (3.1.1), $GC = K1 \cdot K2 \cdot K3 \cdot K4 \cdot K5 \cdot K7 \cdot K8 \cdot K9 \cdot KE \cdot B \cdot GMAX \cdot 10^6 / 3600 \cdot (1-NJ) = 0.03 \cdot 0.04 \cdot 2 \cdot 1 \cdot 0.4 \cdot 0.1 \cdot 1 \cdot 1 \cdot 1 \cdot 0.7 \cdot 0.01 \cdot 10^6 / 3600 \cdot (1-0) =$ **0.0001867**
Валовый выброс, т/год (3.1.2), $MC = K1 \cdot K2 \cdot K3SR \cdot K4 \cdot K5 \cdot K7 \cdot K8 \cdot K9 \cdot KE \cdot B \cdot GGOD \cdot (1-NJ) = 0.03 \cdot 0.04 \cdot 1.2 \cdot 1 \cdot 0.4 \cdot 0.1 \cdot 1 \cdot 1 \cdot 1 \cdot 0.7 \cdot 21.6 \cdot (1-0) =$ **0.000871**

Максимальный разовый выброс, г/с (3.2.1), $G = MAX(G,GC) =$ **0.0001867**
Сумма выбросов, т/год (3.2.4), $M = M + MC = 0 + 0.000871 =$ **0.000871**

С учетом коэффициента гравитационного осаждения
Валовый выброс, т/год, $M = KOC \cdot M = 0.4 \cdot 0.000871 =$ **0.0003484**
Максимальный разовый выброс, $G = KOC \cdot G = 0.4 \cdot 0.0001867 =$ **0.0000747**

Итоговая таблица выбросов

Код	*Наименование ЗВ*	*Выброс г/с*	*Выброс т/год*
2908	Пыль неорганическая, содержащая двуокись кремния в %: 70-20 (шамот, цемент, пыль цементного производства - глина, глинистый сланец, доменный шлак, песок, клинкер, зола, кремнезем, зола углей казахстанских месторождений) (494)	0.0000747	0.0003484

РАСЧЕТ ВАЛОВЫХ ВЫБРОСОВ

Город: 004, Павлодар
Объект: 0003, Вариант 1 План ликвидации месторождения Алпыс

Источник загрязнения: 6006
Источник выделения: 6006 01, Перевозка грузов автомобилями-самосвалами
Список литературы:
Методика расчета нормативов выбросов от неорганизованных источников п. 3 Расчетный метод определения выбросов в атмосферу от предприятий по производству строительных материалов
Приложение №11 к Приказу Министра охраны окружающей среды Республики Казахстан от 18.04.2008 №100-п

Коэффициент гравитационного осаждения твердых компонентов, п.2.3, ***KOC =*** **0.4**

Тип источника выделения: Расчет выбросов пыли при транспортных работах
Средняя грузоподъемность единицы автотранспорта: < = 5 тонн
Коэфф., учитывающий грузоподъемность (табл.3.3.1), ***C1 =*** **0.8**
Средняя скорость передвижения автотранспорта: >5 - < = 10 км/час
Коэфф., учитывающий скорость передвижения (табл.3.3.2), ***C2 =*** **1**
Состояние дороги: Дорога со щебеночным покрытием, обработанная каким-либо пылеподавляющим раствором
Коэфф., учитывающий состояние дороги (табл.3.3.3), ***C3 =*** **0.1**
Число автомашин, одновременно работающих в карьере, шт., ***N1 =*** **1**
Средняя продолжительность одной ходки в пределах промплощадки, км, ***L =*** **2.5**
Число ходок (туда + обратно) всего транспорта в час, ***N =*** **10**
Коэфф., учитывающий долю пыли, уносимой в атмосферу, ***C7 =*** **0.01**
Пылевыделение в атмосферу на 1 км пробега, г/км, ***Q1 =*** **1450**
Влажность поверхностного слоя дороги, %, ***VL =*** **8**
Коэфф., учитывающий увлажненность дороги (табл.3.1.4), ***K5 =*** **0.4**
Коэфф., учитывающий профиль поверхности материала на платформе, ***C4 =*** **1.45**
Наиболее характерная для данного района скорость ветра, м/с, ***V1 =*** **5**
Средняя скорость движения транспортного средства, км/час, ***V2 =*** **10**
Скорость обдува, м/с, $VOB = (V1 \cdot V2 / 3.6)^{0.5} = (5 \cdot 10 / 3.6)^{0.5} = 3.73$
Коэфф., учитывающий скорость обдува материала в кузове (табл.3.3.4), ***C5 =*** **1.13**
Площадь открытой поверхности материала в кузове, м2, ***S =*** **10**
Перевозимый материал: Песчано-гравийная смесь (ПГС)
Унос материала с 1 м2 фактической поверхности, г/м2*с (табл.3.1.1), ***Q =*** **0.002**

Влажность перевозимого материала, %, ***VL =*** **8**
Коэфф., учитывающий влажность перевозимого материала (табл.3.1.4), ***K5M =*** **0.4**
Количество дней с устойчивым снежным покровом, ***TSP =*** **90**
Продолжительность осадков в виде дождя, часов/год, ***TO =*** **720**
Количество дней с осадками в виде дождя в году, ***TD = 2 · TO / 24 =*** **2 · 720 / 24 = 60**

Примесь: 2908 Пыль неорганическая, содержащая двуокись кремния в %: 70-20 (шамот, цемент, пыль цементного производства - глина, глинистый сланец, доменный шлак, песок, клинкер, зола, кремнезем, зола углей казахстанских месторождений) (494)

С учетом коэффициента гравитационного осаждения
Максимальный разовый выброс, г/с (3.3.1), ***G = KOC · (C1 · C2 · C3 · K5 · C7 · N · L · Q1 / 3600 + C4 · C5 · K5M · Q · S · N1) =*** **0.4 · (0.8 · 1 · 0.1 · 0.4 · 0.01 · 10 · 2.5 · 1450 / 3600 + 1.45 · 1.13 · 0.4 · 0.002 · 10 · 1) = 0.00653**
Валовый выброс, т/год (3.3.2), ***M = 0.0864 · G · (365-(TSP + TD)) =*** **0.0864 · 0.00653 · (365-(90 + 60)) = 0.1213**

Итоговая таблица выбросов

Код	*Наименование ЗВ*	*Выброс г/с*	*Выброс т/год*
2908	Пыль неорганическая, содержащая двуокись кремния в %: 70-20 (шамот, цемент, пыль цементного производства - глина, глинистый сланец, доменный шлак, песок, клинкер, зола, кремнезем, зола углей казахстанских месторождений) (494)	0.00653	0.1213

РАСЧЕТ ВАЛОВЫХ ВЫБРОСОВ

Город: 004, Павлодар
Объект: 0003, Вариант 1 План ликвидации месторождения Алпыс

Источник загрязнения: 6010
Источник выделения: 6010 01, Подготовка участка для озеленения
Список литературы:
Методика расчета нормативов выбросов от неорганизованных источников п. 3 Расчетный метод определения выбросов в атмосферу от предприятий по производству строительных материалов
Приложение №11 к Приказу Министра охраны окружающей среды Республики Казахстан от 18.04.2008 №100-п

Коэффициент гравитационного осаждения твердых компонентов, п.2.3, ***KOC =*** **0.4**

Тип источника выделения: Погрузочно-разгрузочные работы, пересыпки, статическое хранение пылящих материалов

п.3.1.Погрузочно-разгрузочные работы, пересыпки пылящих материалов
Материал: Песчано-гравийная смесь (ПГС)
Весовая доля пылевой фракции в материале (табл.3.1.1), ***K1 =*** **0.03**
Доля пыли, переходящей в аэрозоль (табл.3.1.1), ***K2 =*** **0.04**

Примесь: 2908 Пыль неорганическая, содержащая двуокись кремния в %: 70-20 (шамот, цемент, пыль цементного производства - глина, глинистый сланец, доменный шлак, песок, клинкер, зола, кремнезем, зола углей казахстанских месторождений) (494)

Материал негранулирован. Коэффициент Ке принимается равным 1
Степень открытости: с 4-х сторон
Загрузочный рукав не применяется
Коэффициент, учитывающий степень защищенности узла (табл.3.1.3), $K4 = 1$
Скорость ветра (среднегодовая), м/с, $G3SR = 5$
Коэфф., учитывающий среднегодовую скорость ветра (табл.3.1.2), $K3SR = 1.2$
Скорость ветра (максимальная), м/с, $G3 = 12$
Коэфф., учитывающий максимальную скорость ветра (табл.3.1.2), $K3 = 2$
Влажность материала, %, $VL = 8$
Коэфф., учитывающий влажность материала (табл.3.1.4), $K5 = 0.4$
Размер куска материала, мм, $G7 = 500$
Коэффициент, учитывающий крупность материала (табл.3.1.5), $K7 = 0.1$
Высота падения материала, м, $GB = 2$
Коэффициент, учитывающий высоту падения материала (табл.3.1.7), $B = 0.7$
Суммарное количество перерабатываемого материала, т/час, $GMAX = 0.01$
Суммарное количество перерабатываемого материала, т/год, $GGOD = 21.6$
Эффективность средств пылеподавления, в долях единицы, $NJ = 0$
Вид работ: Погрузка
Максимальный разовый выброс, г/с (3.1.1), $GC = K1 \cdot K2 \cdot K3 \cdot K4 \cdot K5 \cdot K7 \cdot K8 \cdot K9 \cdot KE \cdot B \cdot GMAX \cdot 10^6 / 3600 \cdot (1-NJ) = 0.03 \cdot 0.04 \cdot 2 \cdot 1 \cdot 0.4 \cdot 0.1 \cdot 1 \cdot 1 \cdot 1 \cdot 0.7 \cdot 0.01 \cdot 10^6 / 3600 \cdot (1-0) = 0.0001867$
Валовый выброс, т/год (3.1.2), $MC = K1 \cdot K2 \cdot K3SR \cdot K4 \cdot K5 \cdot K7 \cdot K8 \cdot K9 \cdot KE \cdot B \cdot GGOD \cdot (1-NJ) = 0.03 \cdot 0.04 \cdot 1.2 \cdot 1 \cdot 0.4 \cdot 0.1 \cdot 1 \cdot 1 \cdot 1 \cdot 0.7 \cdot 21.6 \cdot (1-0) = 0.000871$

Максимальный разовый выброс, г/с (3.2.1), $G = MAX(G,GC) = 0.0001867$
Сумма выбросов, т/год (3.2.4), $M = M + MC = 0 + 0.000871 = 0.000871$

С учетом коэффициента гравитационного осаждения
Валовый выброс, т/год, $M = KOC \cdot M = 0.4 \cdot 0.000871 = 0.0003484$
Максимальный разовый выброс, $G = KOC \cdot G = 0.4 \cdot 0.0001867 = 0.0000747$

Итоговая таблица выбросов

Код	*Наименование ЗВ*	*Выброс г/с*	*Выброс т/год*
2908	Пыль неорганическая, содержащая двуокись кремния в %: 70-20 (шамот, цемент, пыль цементного производства - глина, глинистый сланец, доменный шлак, песок, клинкер, зола, кремнезем, зола углей казахстанских месторождений) (494)	0.0000747	0.0003484

РАСЧЕТ ВАЛОВЫХ ВЫБРОСОВ

Город: 004, Павлодар
Объект: 0003, Вариант 1 План ликвидации месторождения Алпыс

Источник загрязнения: 6003
Источник выделения: 6003 01, Бульдозер
Список литературы:

Методика расчета нормативов выбросов от неорганизованных источников п. 3 Расчетный метод определения выбросов в атмосферу от предприятий по производству строительных материалов
Приложение №11 к Приказу Министра охраны окружающей среды Республики Казахстан от 18.04.2008 №100-п

Коэффициент гравитационного осаждения твердых компонентов, п.2.3, ***KOC =*** **0.4**

Тип источника выделения: Погрузочно-разгрузочные работы, пересыпки, статическое хранение пылящих материалов

п.3.1.Погрузочно-разгрузочные работы, пересыпки пылящих материалов
Материал: Песчано-гравийная смесь (ПГС)
Весовая доля пылевой фракции в материале (табл.3.1.1), ***K1 =*** **0.03**
Доля пыли, переходящей в аэрозоль (табл.3.1.1), ***K2 =*** **0.04**

<u>Примесь: 2908 Пыль неорганическая, содержащая двуокись кремния в %: 70-20 (шамот, цемент, пыль цементного производства - глина, глинистый сланец, доменный шлак, песок, клинкер, зола, кремнезем, зола углей казахстанских месторождений) (494)</u>

Материал негранулирован. Коэффициент Ке принимается равным 1
Степень открытости: с 4-х сторон
Загрузочный рукав не применяется
Коэффициент, учитывающий степень защищенности узла (табл.3.1.3), ***K4 =*** **1**
Скорость ветра (среднегодовая), м/с, ***G3SR =*** **5**
Коэфф., учитывающий среднегодовую скорость ветра (табл.3.1.2), ***K3SR =*** **1.2**
Скорость ветра (максимальная), м/с, ***G3 =*** **12**
Коэфф., учитывающий максимальную скорость ветра (табл.3.1.2), ***K3 =*** **2**
Влажность материала, %, ***VL =*** **8**
Коэфф., учитывающий влажность материала (табл.3.1.4), ***K5 =*** **0.4**
Размер куска материала, мм, ***G7 =*** **500**
Коэффициент, учитывающий крупность материала (табл.3.1.5), ***K7 =*** **0.1**
Высота падения материала, м, ***GB =*** **2**
Коэффициент, учитывающий высоту падения материала (табл.3.1.7), ***B =*** **0.7**
Суммарное количество перерабатываемого материала, т/час, ***GMAX =*** **0.01**
Суммарное количество перерабатываемого материала, т/год, ***GGOD =*** **34.02**
Эффективность средств пылеподавления, в долях единицы, ***NJ =*** **0**
Вид работ: Пересыпка
Максимальный разовый выброс, г/с (3.1.1), $GC = K1 \cdot K2 \cdot K3 \cdot K4 \cdot K5 \cdot K7 \cdot K8 \cdot K9 \cdot KE \cdot B \cdot GMAX \cdot 10^6 / 3600 \cdot (1-NJ) = 0.03 \cdot 0.04 \cdot 2 \cdot 1 \cdot 0.4 \cdot 0.1 \cdot 1 \cdot 1 \cdot 1 \cdot 0.7 \cdot 0.01 \cdot 10^6 / 3600 \cdot (1-0) = \mathbf{0.0001867}$
Валовый выброс, т/год (3.1.2), $MC = K1 \cdot K2 \cdot K3SR \cdot K4 \cdot K5 \cdot K7 \cdot K8 \cdot K9 \cdot KE \cdot B \cdot GGOD \cdot (1-NJ) = 0.03 \cdot 0.04 \cdot 1.2 \cdot 1 \cdot 0.4 \cdot 0.1 \cdot 1 \cdot 1 \cdot 1 \cdot 0.7 \cdot 34.02 \cdot (1-0) = \mathbf{0.001372}$

Максимальный разовый выброс, г/с (3.2.1), $G = MAX(G,GC) = \mathbf{0.0001867}$
Сумма выбросов, т/год (3.2.4), $M = M + MC = 0 + 0.001372 = \mathbf{0.001372}$

С учетом коэффициента гравитационного осаждения
Валовый выброс, т/год, $M = KOC \cdot M = 0.4 \cdot 0.001372 = \mathbf{0.000549}$
Максимальный разовый выброс, $G = KOC \cdot G = 0.4 \cdot 0.0001867 = \mathbf{0.0000747}$

Итоговая таблица выбросов

Код	Наименование ЗВ	Выброс г/с	Выброс т/год
2908	Пыль неорганическая, содержащая двуокись кремния в %: 70-20 (шамот, цемент, пыль цементного производства - глина, глинистый сланец, доменный шлак, песок, клинкер, зола, кремнезем, зола углей казахстанских месторождений) (494)	0.0000747	0.000549

РАСЧЕТ ВАЛОВЫХ ВЫБРОСОВ

Город: 004, Павлодар
Объект: 0003, Вариант 1 План ликвидации месторождения Алпыс

Источник загрязнения: 6007
Источник выделения: 6007 01, Перевозка грузов автомобилями-самосвалами
Список литературы:
Методика расчета нормативов выбросов от неорганизованных источников п. 3 Расчетный метод определения выбросов в атмосферу от предприятий по производству строительных материалов
Приложение №11 к Приказу Министра охраны окружающей среды Республики Казахстан от 18.04.2008 №100-п

Коэффициент гравитационного осаждения твердых компонентов, п.2.3, ***KOC =* 0.4**

Тип источника выделения: Расчет выбросов пыли при транспортных работах
Средняя грузоподъемность единицы автотранспорта: < = 5 тонн
Коэфф., учитывающий грузоподъемность (табл.3.3.1), ***C1 =* 0.8**
Средняя скорость передвижения автотранспорта: >5 - < = 10 км/час
Коэфф., учитывающий скорость передвижения (табл.3.3.2), ***C2 =* 1**
Состояние дороги: Дорога со щебеночным покрытием, обработанная каким-либо пылеподавляющим раствором
Коэфф., учитывающий состояние дороги (табл.3.3.3), ***C3 =* 0.1**
Число автомашин, одновременно работающих в карьере, шт., ***N1 =* 1**
Средняя продолжительность одной ходки в пределах промплощадки, км, ***L =* 2.5**
Число ходок (туда + обратно) всего транспорта в час, ***N =* 5**
Коэфф., учитывающий долю пыли, уносимой в атмосферу, ***C7 =* 0.01**
Пылевыделение в атмосферу на 1 км пробега, г/км, ***Q1 =* 1450**
Влажность поверхностного слоя дороги, %, ***VL =* 8**
Коэфф., учитывающий увлажненность дороги (табл.3.1.4), ***K5 =* 0.4**
Коэфф., учитывающий профиль поверхности материала на платформе, ***C4 =* 1.45**
Наиболее характерная для данного района скорость ветра, м/с, ***V1 =* 5**
Средняя скорость движения транспортного средства, км/час, ***V2 =* 10**
Скорость обдува, м/с, $VOB = (V1 \cdot V2 / 3.6)^{0.5} = (5 \cdot 10 / 3.6)^{0.5} = 3.73$
Коэфф., учитывающий скорость обдува материала в кузове (табл.3.3.4), ***C5 =* 1.13**
Площадь открытой поверхности материала в кузове, м2, ***S =* 10**
Перевозимый материал: Песчано-гравийная смесь (ПГС)
Унос материала с 1 м2 фактической поверхности, г/м2*с (табл.3.1.1), ***Q =* 0.002**
Влажность перевозимого материала, %, ***VL =* 8**

Коэфф., учитывающий влажность перевозимого материала (табл.3.1.4), ***K5M*** **= 0.4**

Количество дней с устойчивым снежным покровом, ***TSP*** **= 90**

Продолжительность осадков в виде дождя, часов/год, ***TO*** **= 720**

Количество дней с осадками в виде дождя в году, ***TD = 2 · TO / 24*** **= 2 · 720 / 24 = 60**

Примесь: 2908 Пыль неорганическая, содержащая двуокись кремния в %: 70-20 (шамот, цемент, пыль цементного производства - глина, глинистый сланец, доменный шлак, песок, клинкер, зола, кремнезем, зола углей казахстанских месторождений) (494)

С учетом коэффициента гравитационного осаждения

Максимальный разовый выброс, г/с (3.3.1), ***G = KOC · (C1 · C2 · C3 · K5 · C7 · N · L · Q1 / 3600 + C4 · C5 · K5M · Q · S · N1)*** **= 0.4 · (0.8 · 1 · 0.1 · 0.4 · 0.01 · 5 · 2.5 · 1450 / 3600 + 1.45 · 1.13 · 0.4 · 0.002 · 10 · 1) = 0.00589**

Валовый выброс, т/год (3.3.2), ***M = 0.0864 · G · (365-(TSP + TD))*** **= 0.0864 · 0.00589 · (365-(90 + 60)) = 0.1094**

Итоговая таблица выбросов

Код	*Наименование ЗВ*	*Выброс г/с*	*Выброс т/год*
2908	Пыль неорганическая, содержащая двуокись кремния в %: 70-20 (шамот, цемент, пыль цементного производства - глина, глинистый сланец, доменный шлак, песок, клинкер, зола, кремнезем, зола углей казахстанских месторождений) (494)	0.00589	0.1094

РАСЧЕТ ВАЛОВЫХ ВЫБРОСОВ

Город: 004, Павлодар
Объект: 0003, Вариант 1 План ликвидации месторождения Алпыс

Источник загрязнения: 6011
Источник выделения: 6011 01, Подготовка участка для озеленения
Список литературы:
Методика расчета нормативов выбросов от неорганизованных источников п. 3 Расчетный метод определения выбросов в атмосферу от предприятий по производству строительных материалов
Приложение №11 к Приказу Министра охраны окружающей среды Республики Казахстан от 18.04.2008 №100-п

Коэффициент гравитационного осаждения твердых компонентов, п.2.3, ***KOC*** **= 0.4**

Тип источника выделения: Погрузочно-разгрузочные работы, пересыпки, статическое хранение пылящих материалов

п.3.1.Погрузочно-разгрузочные работы, пересыпки пылящих материалов
Материал: Песчано-гравийная смесь (ПГС)

Весовая доля пылевой фракции в материале (табл.3.1.1), ***K1*** **= 0.03**

Доля пыли, переходящей в аэрозоль (табл.3.1.1), ***K2*** **= 0.04**

Примесь: 2908 Пыль неорганическая, содержащая двуокись кремния в %: 70-20 (шамот, цемент, пыль цементного производства - глина, глинистый сланец, доменный шлак, песок, клинкер, зола, кремнезем, зола углей казахстанских месторождений) (494)

Материал негранулирован. Коэффициент Ке принимается равным 1
Степень открытости: с 4-х сторон
Загрузочный рукав не применяется
Коэффициент, учитывающий степень защищенности узла (табл.3.1.3), $K4 = 1$
Скорость ветра (среднегодовая), м/с, $G3SR = 5$
Коэфф., учитывающий среднегодовую скорость ветра (табл.3.1.2), $K3SR = 1.2$
Скорость ветра (максимальная), м/с, $G3 = 12$
Коэфф., учитывающий максимальную скорость ветра (табл.3.1.2), $K3 = 2$
Влажность материала, %, $VL = 8$
Коэфф., учитывающий влажность материала (табл.3.1.4), $K5 = 0.4$
Размер куска материала, мм, $G7 = 500$
Коэффициент, учитывающий крупность материала (табл.3.1.5), $K7 = 0.1$
Высота падения материала, м, $GB = 2$
Коэффициент, учитывающий высоту падения материала (табл.3.1.7), $B = 0.7$
Суммарное количество перерабатываемого материала, т/час, $GMAX = 0.01$
Суммарное количество перерабатываемого материала, т/год, $GGOD = 34.02$
Эффективность средств пылеподавления, в долях единицы, $NJ = 0$
Вид работ: Погрузка
Максимальный разовый выброс, г/с (3.1.1), $GC = K1 \cdot K2 \cdot K3 \cdot K4 \cdot K5 \cdot K7 \cdot K8 \cdot K9 \cdot KE \cdot B \cdot GMAX \cdot 10^6 / 3600 \cdot (1\text{-}NJ) = 0.03 \cdot 0.04 \cdot 2 \cdot 1 \cdot 0.4 \cdot 0.1 \cdot 1 \cdot 1 \cdot 1 \cdot 0.7 \cdot 0.01 \cdot 10^6 / 3600 \cdot (1\text{-}0) = 0.0001867$
Валовый выброс, т/год (3.1.2), $MC = K1 \cdot K2 \cdot K3SR \cdot K4 \cdot K5 \cdot K7 \cdot K8 \cdot K9 \cdot KE \cdot B \cdot GGOD \cdot (1\text{-}NJ) = 0.03 \cdot 0.04 \cdot 1.2 \cdot 1 \cdot 0.4 \cdot 0.1 \cdot 1 \cdot 1 \cdot 1 \cdot 0.7 \cdot 34.02 \cdot (1\text{-}0) = 0.001372$

Максимальный разовый выброс, г/с (3.2.1), $G = MAX(G,GC) = 0.0001867$
Сумма выбросов, т/год (3.2.4), $M = M + MC = 0 + 0.001372 = 0.001372$

С учетом коэффициента гравитационного осаждения
Валовый выброс, т/год, $M = KOC \cdot M = 0.4 \cdot 0.001372 = 0.000549$
Максимальный разовый выброс, $G = KOC \cdot G = 0.4 \cdot 0.0001867 = 0.0000747$

Итоговая таблица выбросов

Код	*Наименование ЗВ*	*Выброс г/с*	*Выброс т/год*
2908	Пыль неорганическая, содержащая двуокись кремния в %: 70-20 (шамот, цемент, пыль цементного производства - глина, глинистый сланец, доменный шлак, песок, клинкер, зола, кремнезем, зола углей казахстанских месторождений) (494)	0.0000747	0.000549

РАСЧЕТ ВАЛОВЫХ ВЫБРОСОВ

Город: 004, Павлодар
Объект: 0003, Вариант 1 План ликвидации месторождения Алпыс

Источник загрязнения: 6004
Источник выделения: 6004 01, Бульдозер
Список литературы:
Методика расчета нормативов выбросов от неорганизованных источников п. 3 Расчетный метод определения выбросов в атмосферу от предприятий по производству строительных материалов

Приложение №11 к Приказу Министра охраны окружающей среды Республики Казахстан от 18.04.2008 №100-п

Коэффициент гравитационного осаждения твердых компонентов, п.2.3, ***KOC =*** **0.4**

Тип источника выделения: Погрузочно-разгрузочные работы, пересыпки, статическое хранение пылящих материалов

п.3.1.Погрузочно-разгрузочные работы, пересыпки пылящих материалов
Материал: Песчано-гравийная смесь (ПГС)
Весовая доля пылевой фракции в материале (табл.3.1.1), ***K1 =*** **0.03**
Доля пыли, переходящей в аэрозоль (табл.3.1.1), ***K2 =*** **0.04**

Примесь: 2908 Пыль неорганическая, содержащая двуокись кремния в %: 70-20 (шамот, цемент, пыль цементного производства - глина, глинистый сланец, доменный шлак, песок, клинкер, зола, кремнезем, зола углей казахстанских месторождений) (494)

Материал негранулирован. Коэффициент Ке принимается равным 1
Степень открытости: с 4-х сторон
Загрузочный рукав не применяется
Коэффициент, учитывающий степень защищенности узла (табл.3.1.3), ***K4 =*** **1**
Скорость ветра (среднегодовая), м/с, ***G3SR =*** **5**
Коэфф., учитывающий среднегодовую скорость ветра (табл.3.1.2), ***K3SR =*** **1.2**
Скорость ветра (максимальная), м/с, ***G3 =*** **12**
Коэфф., учитывающий максимальную скорость ветра (табл.3.1.2), ***K3 =*** **2**
Влажность материала, %, ***VL =*** **8**
Коэфф., учитывающий влажность материала (табл.3.1.4), ***K5 =*** **0.4**
Размер куска материала, мм, ***G7 =*** **500**
Коэффициент, учитывающий крупность материала (табл.3.1.5), ***K7 =*** **0.1**
Высота падения материала, м, ***GB =*** **2**
Коэффициент, учитывающий высоту падения материала (табл.3.1.7), ***B =*** **0.7**
Суммарное количество перерабатываемого материала, т/час, ***GMAX =*** **0.01**
Суммарное количество перерабатываемого материала, т/год, ***GGOD =*** **5.4**
Эффективность средств пылеподавления, в долях единицы, ***NJ =*** **0**
Вид работ: Пересыпка
Максимальный разовый выброс, г/с (3.1.1), $GC = K1 \cdot K2 \cdot K3 \cdot K4 \cdot K5 \cdot K7 \cdot K8 \cdot K9 \cdot KE \cdot B \cdot GMAX \cdot 10^6 / 3600 \cdot (1-NJ) = 0.03 \cdot 0.04 \cdot 2 \cdot 1 \cdot 0.4 \cdot 0.1 \cdot 1 \cdot 1 \cdot 1 \cdot 0.7 \cdot 0.01 \cdot 10^6 / 3600 \cdot (1-0) = \mathbf{0.0001867}$
Валовый выброс, т/год (3.1.2), $MC = K1 \cdot K2 \cdot K3SR \cdot K4 \cdot K5 \cdot K7 \cdot K8 \cdot K9 \cdot KE \cdot B \cdot GGOD \cdot (1-NJ) = 0.03 \cdot 0.04 \cdot 1.2 \cdot 1 \cdot 0.4 \cdot 0.1 \cdot 1 \cdot 1 \cdot 1 \cdot 0.7 \cdot 5.4 \cdot (1-0) = \mathbf{0.0002177}$

Максимальный разовый выброс, г/с (3.2.1), $G = MAX(G,GC) = \mathbf{0.0001867}$
Сумма выбросов, т/год (3.2.4), $M = M + MC = 0 + 0.0002177 = \mathbf{0.0002177}$

С учетом коэффициента гравитационного осаждения
Валовый выброс, т/год, $M = KOC \cdot M = 0.4 \cdot 0.0002177 = \mathbf{0.000087}$
Максимальный разовый выброс, $G = KOC \cdot G = 0.4 \cdot 0.0001867 = \mathbf{0.0000747}$

Итоговая таблица выбросов

Код	*Наименование ЗВ*	*Выброс г/с*	*Выброс т/год*
2908	Пыль неорганическая, содержащая двуокись кремния в %: 70-20 (шамот, цемент, пыль	0.0000747	0.000087

	цементного производства - глина, глинистый сланец, доменный шлак, песок, клинкер, зола, кремнезем, зола углей казахстанских месторождений) (494)		

РАСЧЕТ ВАЛОВЫХ ВЫБРОСОВ

Город: 004, Павлодар
Объект: 0003, Вариант 1 План ликвидации месторождения Алпыс

Источник загрязнения: 6008
Источник выделения: 6008 01, Перевозка грузов автомобилями-самосвалами
Список литературы:
Методика расчета нормативов выбросов от неорганизованных источников п. 3 Расчетный метод определения выбросов в атмосферу от предприятий по производству строительных материалов
Приложение №11 к Приказу Министра охраны окружающей среды Республики Казахстан от 18.04.2008 №100-п

Коэффициент гравитационного осаждения твердых компонентов, п.2.3, ***KOC* = 0.4**

Тип источника выделения: Расчет выбросов пыли при транспортных работах
Средняя грузоподъемность единицы автотранспорта: < = 5 тонн
Коэфф., учитывающий грузоподъемность (табл.3.3.1), ***C1* = 0.8**
Средняя скорость передвижения автотранспорта: >5 - < = 10 км/час
Коэфф., учитывающий скорость передвижения (табл.3.3.2), ***C2* = 1**
Состояние дороги: Дорога со щебеночным покрытием, обработанная каким-либо пылеподавляющим раствором
Коэфф., учитывающий состояние дороги (табл.3.3.3), ***C3* = 0.1**
Число автомашин, одновременно работающих в карьере, шт., ***N1* = 1**
Средняя продолжительность одной ходки в пределах промплощадки, км, ***L* = 2.5**
Число ходок (туда + обратно) всего транспорта в час, ***N* = 5**
Коэфф., учитывающий долю пыли, уносимой в атмосферу, ***C7* = 0.01**
Пылевыделение в атмосферу на 1 км пробега, г/км, ***Q1* = 1450**
Влажность поверхностного слоя дороги, %, ***VL* = 8**
Коэфф., учитывающий увлажненность дороги (табл.3.1.4), ***K5* = 0.4**
Коэфф., учитывающий профиль поверхности материала на платформе, ***C4* = 1.45**
Наиболее характерная для данного района скорость ветра, м/с, ***V1* = 5**
Средняя скорость движения транспортного средства, км/час, ***V2* = 10**
Скорость обдува, м/с, $VOB = (V1 \cdot V2 / 3.6)^{0.5} = (5 \cdot 10 / 3.6)^{0.5} = 3.73$
Коэфф., учитывающий скорость обдува материала в кузове (табл.3.3.4), ***C5* = 1.13**
Площадь открытой поверхности материала в кузове, м2, ***S* = 10**
Перевозимый материал: Песчано-гравийная смесь (ПГС)
Унос материала с 1 м2 фактической поверхности, г/м2*с (табл.3.1.1), ***Q* = 0.002**
Влажность перевозимого материала, %, ***VL* = 8**
Коэфф., учитывающий влажность перевозимого материала (табл.3.1.4), ***K5M* = 0.4**
Количество дней с устойчивым снежным покровом, ***TSP* = 90**
Продолжительность осадков в виде дождя, часов/год, ***TO* = 720**

Количество дней с осадками в виде дождя в году, ***TD = 2 · TO / 24 =*** **2 · 720 / 24 = 60**

Примесь: 2908 Пыль неорганическая, содержащая двуокись кремния в %: 70-20 (шамот, цемент, пыль цементного производства - глина, глинистый сланец, доменный шлак, песок, клинкер, зола, кремнезем, зола углей казахстанских месторождений) (494)

С учетом коэффициента гравитационного осаждения
Максимальный разовый выброс, г/с (3.3.1), ***G = KOC · (C1 · C2 · C3 · K5 · C7 · N · L · Q1 / 3600 + C4 · C5 · K5M · Q · S · N1) =*** **0.4 · (0.8 · 1 · 0.1 · 0.4 · 0.01 · 5 · 2.5 · 1450 / 3600 + 1.45 · 1.13 · 0.4 · 0.002 · 10 · 1) = 0.00589**
Валовый выброс, т/год (3.3.2), ***M = 0.0864 · G · (365-(TSP + TD)) =*** **0.0864 · 0.00589 · (365-(90 + 60)) = 0.1094**

Итоговая таблица выбросов

Код	*Наименование ЗВ*	*Выброс г/с*	*Выброс т/год*
2908	Пыль неорганическая, содержащая двуокись кремния в %: 70-20 (шамот, цемент, пыль цементного производства - глина, глинистый сланец, доменный шлак, песок, клинкер, зола, кремнезем, зола углей казахстанских месторождений) (494)	0.00589	0.1094

РАСЧЕТ ВАЛОВЫХ ВЫБРОСОВ

Город: 004, Павлодар
Объект: 0003, Вариант 1 План ликвидации месторождения Алпыс

Источник загрязнения: 6012
Источник выделения: 6012 01, Подготовка участка для озеленения
Список литературы:
Методика расчета нормативов выбросов от неорганизованных источников п. 3 Расчетный метод определения выбросов в атмосферу от предприятий по производству строительных материалов
Приложение №11 к Приказу Министра охраны окружающей среды Республики Казахстан от 18.04.2008 №100-п

Коэффициент гравитационного осаждения твердых компонентов, п.2.3, ***KOC =*** **0.4**

Тип источника выделения: Погрузочно-разгрузочные работы, пересыпки, статическое хранение пылящих материалов

п.3.1.Погрузочно-разгрузочные работы, пересыпки пылящих материалов
Материал: Песчано-гравийная смесь (ПГС)
Весовая доля пылевой фракции в материале (табл.3.1.1), ***K1 =*** **0.03**
Доля пыли, переходящей в аэрозоль (табл.3.1.1), ***K2 =*** **0.04**

Примесь: 2908 Пыль неорганическая, содержащая двуокись кремния в %: 70-20 (шамот, цемент, пыль цементного производства - глина, глинистый сланец, доменный шлак, песок, клинкер, зола, кремнезем, зола углей казахстанских месторождений) (494)

Материал негранулирован. Коэффициент Ке принимается равным 1
Степень открытости: с 4-х сторон

Загрузочный рукав не применяется
Коэффициент, учитывающий степень защищенности узла (табл.3.1.3), $K4 = 1$
Скорость ветра (среднегодовая), м/с, $G3SR = 5$
Коэфф., учитывающий среднегодовую скорость ветра (табл.3.1.2), $K3SR = 1.2$
Скорость ветра (максимальная), м/с, $G3 = 12$
Коэфф., учитывающий максимальную скорость ветра (табл.3.1.2), $K3 = 2$
Влажность материала, %, $VL = 8$
Коэфф., учитывающий влажность материала (табл.3.1.4), $K5 = 0.4$
Размер куска материала, мм, $G7 = 500$
Коэффициент, учитывающий крупность материала (табл.3.1.5), $K7 = 0.1$
Высота падения материала, м, $GB = 2$
Коэффициент, учитывающий высоту падения материала (табл.3.1.7), $B = 0.7$
Суммарное количество перерабатываемого материала, т/час, $GMAX = 0.01$
Суммарное количество перерабатываемого материала, т/год, $GGOD = 5.4$
Эффективность средств пылеподавления, в долях единицы, $NJ = 0$
Вид работ: Погрузка
Максимальный разовый выброс, г/с (3.1.1), $GC = K1 \cdot K2 \cdot K3 \cdot K4 \cdot K5 \cdot K7 \cdot K8 \cdot K9 \cdot KE \cdot B \cdot GMAX \cdot 10^6 / 3600 \cdot (1-NJ) = 0.03 \cdot 0.04 \cdot 2 \cdot 1 \cdot 0.4 \cdot 0.1 \cdot 1 \cdot 1 \cdot 1 \cdot 0.7 \cdot 0.01 \cdot 10^6 / 3600 \cdot (1-0) = 0.0001867$
Валовый выброс, т/год (3.1.2), $MC = K1 \cdot K2 \cdot K3SR \cdot K4 \cdot K5 \cdot K7 \cdot K8 \cdot K9 \cdot KE \cdot B \cdot GGOD \cdot (1-NJ) = 0.03 \cdot 0.04 \cdot 1.2 \cdot 1 \cdot 0.4 \cdot 0.1 \cdot 1 \cdot 1 \cdot 1 \cdot 0.7 \cdot 5.4 \cdot (1-0) = 0.0002177$

Максимальный разовый выброс, г/с (3.2.1), $G = MAX(G,GC) = 0.0001867$
Сумма выбросов, т/год (3.2.4), $M = M + MC = 0 + 0.0002177 = 0.0002177$

С учетом коэффициента гравитационного осаждения
Валовый выброс, т/год, $M = KOC \cdot M = 0.4 \cdot 0.0002177 = 0.000087$
Максимальный разовый выброс, $G = KOC \cdot G = 0.4 \cdot 0.0001867 = 0.0000747$

Итоговая таблица выбросов

Код	*Наименование ЗВ*	*Выброс г/с*	*Выброс т/год*
2908	Пыль неорганическая, содержащая двуокись кремния в %: 70-20 (шамот, цемент, пыль цементного производства - глина, глинистый сланец, доменный шлак, песок, клинкер, зола, кремнезем, зола углей казахстанских месторождений) (494)	0.0000747	0.000087

1.7. Оценка последствий загрязнения и мероприятия по снижению отрицательного воздействия

Общая концентрация загрязняющих веществ в период проведения ликвидации не превысит допустимых норм. В связи с этим, специальные мероприятия по снижению отрицательного воздействия не разрабатывались, ввиду временного характера их воздействия на окружающую среду.

1.8. Предложения по организации мониторинга и контроля за состоянием атмосферного воздуха

Можно выделить три основные функции мониторинга атмосферного воздуха:

- получение первичной информации о содержании вредных веществ в атмосферном воздухе и принятие на основе этой информации решений по предотвращению дальнейшего поступления этих веществ в воздух;

- получение вторичной информации об эффективности мероприятий, осуществленных на основе первичной информации;

- формирование исходных данных для принятия решений экономического, правового, социального и экологического характера по отношению к природопользователям, районам и регионам со сложной экологической обстановкой.

Во многих случаях мониторинг не ограничивается решением традиционных аналитических задач (чем, что и в какой мере загрязнено) и должен дать информацию для ответа на не менее важные вопросы об источниках и путях попадания загрязнителей в окружающую среду (откуда и как). В промежутке между стадиями получения первичной и вторичной информации мониторинг является своеобразным индикатором динамики изменения воздействий источников загрязнения, т.е. позволяет судить об ухудшении или улучшении экологической обстановки на каждом конкретном объекте.

Мониторинг воздействия в районе ликвидации будет проводиться балансовым методом. Балансовый метод заключается в расчёте объёмов выбросов загрязняющих веществ по фактическим данным: количества сжигаемого топлива, расхода сырья.

1.9. Разработка мероприятий по регулированию выбросов в период особо неблагоприятных метеорологических условий

Загрязнение приземного слоя воздуха, создаваемое выбросами промышленных предприятий, в большей степени зависит от метеорологических условий. В отдельные периоды, когда метеорологические условия способствуют накоплению вредных веществ в приземном слое атмосферы, концентрации примесей в воздухе могут резко возрастать.

Под регулированием выбросов вредных веществ в атмосферу понимается их кратное сокращение в периоды неблагоприятных метеорологических условий (НМУ).

При НМУ в кратковременные периоды загрязнения атмосферы, опасные для здоровья населения, предприятие обеспечивает снижение выбросов вредных веществ вплоть до частичной или полной остановки оборудования.

При неблагоприятных метеорологических условиях в соответствии с РД 52.04.52-85 «Методические указания. Регулирование выбросов при неблагоприятных метеорологических условиях» производство погрузочно-разгрузочных и других работ, связанных с повышенным выделением пыли и других загрязняющих веществ необходимо запретить.

Мероприятия на период неблагоприятных метеорологических условий сводятся к следующему:

- приведение в готовность бригады реагирования на аварийные ситуации;

- проверка готовности систем извещения об аварийной ситуации;

- заблаговременное оповещение обслуживающего персонала о методах реагирования на внештатную ситуацию;

- усиление мер по контролю за работой и герметичностью основного технологического оборудования, целостностью системы технологического оборудования в строгом соответствии с технологическим регламентом на период НМУ;

- усиление контроля за выбросами источников, дающих максимальное количество вредных веществ;

- временное прекращение плановых ремонтов, связанных с повышенным выделением вредных веществ в атмосферу;

- при нарастании НМУ прекращение работ, которые могут привести к нарушению техники безопасности (работа на высоте, работа с электрооборудованием и т.д.).

Раздел 2. Оценка воздействий на состояние вод

2.1. Потребность в водных ресурсах для хозяйственной и иной деятельности

В данном разделе рассматриваются вопросы водопотребления и водоотведения при проведении ликвидационных работ. В основу водохозяйственной деятельности входят источники водоснабжения, системы водопотребления и водоотведения.

Охрана поверхностных и подземных вод при ликвидационных работах данного объекта, будет складываться из рационального водопотребления, правильного обращения со сточными водами и соблюдения всех мероприятий, предусмотренных в части охраны окружающей среды.

Все технологические решения по водоснабжению, водоотведению и пожаротушению согласно техническому заданию, приняты и разработаны в соответствии со строительными нормами и правилами, действующими в Республике Казахстан и международными стандартами.

Сбросы на рельеф местности или в открытые водоемы данным проектом не предусмотрены.

Потребность воды – 2,7933 тыс. $м^3$/год, из них:

- на хозяйственно-бытовые нужды – 0,0933 тыс. $м^3$/год;
- на полив и орошение – 2,7 тыс. $м^3$/год;

2.2. Характеристика источника водоснабжения, его хозяйственное использование, местоположение водозабора, его характеристика

Питьевая вода будет доставляться к местам работы в бутилированном виде. Техническая вода также привозная будет доставляться автоцистернами с реки Аксу.

2.3. Водный баланс объекта

Расчет норм водопотребления и водоотведения производится согласно СНиП 2.04.01-85, СниП 2.04.03-85, СниП 3.05.04-85,

Водопотребление

Рабочие - 10 человек; норма расхода воды - 0,025 $м^3$/сутки;

ИТР - 3 человек; норма расхода воды - 0,016 $м^3$/сутки;

Пылеподавление дорог - норма расхода воды - 0,0005 $м^3/м^2$;

Водоотведение

Рабочие - 10 человек; норма расхода воды - 0,025 $м^3$/сутки;

ИТР - 3 человек; норма расхода воды - 0,016 $м^3$/сутки;

Пылеподавление дорог - норма расхода воды - 0,0005 $м^3/м^2$;

Таблица 2.1 Баланс водопотребления и водоотведения

Производство	Водопотребления тыс. м3/год							Водоотведение тыс. м3/год				
	Всего	На производственные нужды				На хозяйственно-бытовые нужды	Безвозвратное водопотребление	Всего	Объем сточной воды, повторно используемой	Производственные сточные воды	Хозяйственно-бытовые сточные воды	Водоотведение в биотуалет / в септик
		Свежая вода		Оборотная вода	Повторно используемая вода							
		Всего	В том числе питьевого качества									
На период ликвидационных работ	2,7933	2,7				0,0933	2,7	0,0933			0,0933	2,7933

Таблица 2.2 Расчет водопотребления и водоотведения

№ п/п	Наименование водопотребителей (цех, участок)	Ед. изм.	Кол-во	Кол-во дней	Расход воды на единицу измерения, куб.м.						Годовой расход воды тыс. куб.м.						Безвозвратное водопотребление и потери воды		Количество выпускаемых сточных вод на единицу измерения, куб.м.				Количество выпускаемых сточных вод в год тыс. куб.м.			
					Оборотная вода	Повторно используемая вода	Свежей из источников				Оборотная вода	Повторно используемая вода	Свежей из источников				на единицу измерения куб.м.	всего тыс. м3	всего	в том числе:			всего	в том числе:		
							Всего	в том числе:					Всего	в том числе:						повторно используемые стоки	производственные стоки	хозяйственно-бытовые стоки		повторно используемые стоки	производственные стоки	хозяйственно-бытовые стоки
								производственно-технические нужды	хозяйственно-питьевые нужды	полив и орошение				производственно-технические нужды	хозяйственно-питьевые нужды	полив и орошение										
1	2	3	4	5	7	8	9	10	11	12	13	14	15	16	17	18	19	20	21		22	23	24	25	26	27
1	Рабочие	человек	10	313			0,025		0,025		-	-	0,0783	-	0,0783	-	-	-	-	0,025	-	0,025	-	0,0783	-	0,0783
2	ИТР	человек	3	313			0,016		0,016		-	-	0,015	-	0,015	-	-	-	-	0,016	-	0,016	-	0,015	-	0,015
3	Пылеподавления дорог	м2	30000	180			0,0005			0,0005	-	-	2,7	-	-	2,7	0,0005	2,7	-	-	-	-	-	-	-	-
	ИТОГО:										**-**	**-**	**2,7933**	**-**	**0,0933**	**2,7**		**2,7**					**-**	**0,0933**	**-**	**0,0933**

2.4. Поверхностные воды

Речная сеть развита слабо. Крупные водные артерии района (реки Оленты, Шидерты на западе и Иртыш на востоке) удалены от площади месторождения на 50-100 км. На описываемой территории имеются лишь русла временных водотоков с редкими небольшими плесами. В северо-западной части площади таковой является река Карасу, впадающая севернее в озеро Ангренсор. Летом она пересыхает, сохраняя подземное течение в аллювиальных отложениях. Около 95 % годового стока этих рек происходит в короткий период весеннего снеготаяния. В пределах района работ широко развиты бессточные впадины с горько-солеными озерами. Наиболее крупные из них Ушкулын, Жиренколь. Морфологически они представляют собой обширные плоскодонные котловины, заполненные горько-соленой водой, глубиной 0,32,0 м. В летнее время они пересыхают. Часты бидаики-травяные озера площадью до 3-4 км2.

2.5. Подземные воды

Гидрогеологические условия месторождения относительно простые. В его пределах развиты подземные воды зоны открытой трещиноватости вулканогенно осадочных пород ордовика. Глубина распространения активной трещиноватости водовмещающих пород по наблюдениям в горных выработках не превышает 80 м.

Подземные воды месторождения преимущественно солоноватые с общей минерализацией 4825-8436мг/л. По химическому составу воды преимущественно хлоридно-сульфатные.

Уровень грунтовых вод по данным замеров в скважинах колеблется от 26 до 43 м.

Воды месторождения обладают сульфатной агрессивностью по отношению к обычным цементам, но не обладают магнезиальной и общекислотной (рН-4,5) агрессивностью. По отношению к железу вода коррозирующая (Кн-26,3).

Для полной изоляции окружающей среды от токсичных веществ сбрасываемой пульпы, в целях максимального предотвращения их негативного воздействия на окружающую среду (почва, подземные воды), предусмотрены устройство противофильтрационного экрана по ложу хвостохранилища и по верховому откосу ограждающей дамбы.

Противофильтрационный экран состоит из следующих слоёв:

подстилающий слой из песка t=40 см;

противофильтрационный полимерный элемент (плёнка t=1 мм);

защитный слой из песка t=30 см;

защитный слой из грунта отвалов пустых пород t=30 см.

Принятая конструкция противофильтрационной изоляции хвостохранилища и дамбы в процессе эксплуатации подтвердила свою эффективность.

Мониторинг подземных вод при добыче руды открытым способом является важным аспектом управления экологическими рисками и защиты водных ресурсов. Основные мероприятия в этом направлении включают:

1. **Установка мониторинговых скважин**: Создание сети наблюдательных скважин для регулярного контроля уровня и качества подземных вод. Скважины должны быть расположены в критически важных зонах, в том числе вблизи мест добычи.
2. **Регулярный анализ качества воды**: Проведение лабораторных исследований на наличие загрязняющих веществ, таких как тяжелые металлы, минералы, а также биологические показатели. Это позволит выявить изменения в качестве подземных вод и предотвратить возможные негативные последствия.
3. **Отслеживание уровня подземных вод**: Мониторинг уровня подземных вод для определения их колебаний и оценки воздействия добычи на гидрологический режим.
4. **Оценка влияния на водные ресурсы**: Проведение гидрогеологических исследований для оценки воздействия открытой добычи на подземные воды, включая моделирование потоков и уровень водоносных горизонтов.
5. **Документирование и отчетность**: Ведение детальной документации по результатам мониторинга, включая графики изменений уровня и качества воды. Регулярные

отчеты помогут выявить тренды и подготовить рекомендации по управлению водными ресурсами.

6. **Внедрение мер по защите подземных вод**: на основании данных мониторинга разработка и реализация мероприятий по предотвращению загрязнения подземных вод, включая установку защитных барьеров и очистных сооружений.
7. **Обратная связь и корректировка стратегии**: Анализ данных мониторинга и, при необходимости, корректировка технологий добычи и управления водными ресурсами с целью минимизации негативного воздействия.

Эти мероприятия помогут обеспечить устойчивое управление подземными водами и защитить экосистему в районе открытых горных работ.

Системы управления водными ресурсами

Целью ликвидационного мониторинга ликвидации последствий недропользования в отношении систем управления водными ресурсами является обеспечение выполнения задач ликвидации. Мониторинг включает следующие мероприятия:

- мониторинг качества, количество воды и стоков для проверки;
- инспекция зон с восстановленным растительным покровом на регулярной основе после первоначального планирования, пока растительность не распространится эффективно в соответствии с критериями ликвидации;
- отбор проб поверхностных и грунтовых вод, если того требуют условия на объекте недропользования.

Применяемые на период ликвидации технологические процессы не сопровождаются сбросом сточных вод на рельеф, поэтому загрязнения поверхностных и подземных вод исключено.

Согласно Кодекса статьям 224 и 225 Оператором неукоснительно будет соблюдаться следующие мероприятия по соблюдению экологических требований:

- предотвращение загрязнения подземных водных объектов регулярный мониторинг состояния подземных вод с использованием высокоточных датчиков и аналитического оборудования для своевременного выявления возможных загрязнений;
- предотвращение смешения вод различных водоносных горизонтов и перетока из одного горизонта в другой. Постоянный мониторинг за состоянием водоносных горизонтов и перетоком вод с использованием системы датчиков и автоматических контроллеров;
- в процессе рекультивации будут использованы экологически безопасные методы восстановления, исключающие негативное воздействие на подземные воды;
- устройство биотуалетов на период ликвидации, с последующим вывозом образованных хозяйственно-бытовых стоков ассенизаторскими машинами на договорной основе со специализированной организацией;
- проводится регулярная уборка прилегающей территории от мусора и других загрязнений и обеспечить их ежедневный вывоз для утилизации путѐм сбора отходов в мешки;
- внедрение системы аварийного оповещения и планов быстрого реагирования, обеспечивающих немедленное устранение последствий аварий.
- после завершения недропользования на нарушенных земельных участках будет проведена полная рекультивация, включая восстановление верхнего слоя почвы, восстановление растительности и экосистемы;
- мониторинг физической, геотехнической стабильности бортов карьера. Осуществляется путем периодической инспекции геотехническим инженером с целью оценки стабильности, визуальных наблюдений, фиксирования отсутствия эрозионных процессов на склонах карьера;
- инспекция участков на предмет признаков остаточного загрязнения и захламления территории;
- на участке производства работ должны иметься емкости для сбора мусора. Мусор и другие отходы должны вывозиться в установленные места. Беспорядочная свалка мусора не допускается.

Меры, предусмотренные для предотвращения и снижения воздействия на водные ресурсы.

На период ликвидации подрядчик обязан выполнить следующие требования для ослабления воздействия на поверхностные и подземные воды:

- подрядчику запрещается сваливать какие-либо материалы и вещества, получаемые при выполнении работ в пониженные места рельефа;
- подрядчик обязан постоянно содержать территорию в чистоте и свободной от мусора и отходов;
- содержать территорию в санитарно-чистом состоянии;
- проводить регулярную уборку прилегающей территории от мусора и других загрязнений и обеспечить их ежедневный вывоз для утилизации путѐм сбора отходов в мешки;
- на примыкающих территориях за пределами отведенной площадки не допускается вырубка кустарника, устройство свалок отходов, складирование материалов, повреждение дерново-растительного покрова;
- на участке производства работ должны иметься емкости для сбора мусора. Мусор и другие отходы должны вывозиться в установленные места. Беспорядочная свалка мусора не допускается;
- устройство биотуалетов на период ликвидации, с последующим вывозом образованных хозяйственно-бытовых стоков ассенизаторскими машинами на договорной основе со специализированной организацией;
- машины и оборудование в зоне работ должны находиться только в период их использования;

Предложенные в проекте мероприятия по предотвращению загрязнения поверхностных и подземных вод позволят снизить воздействие на окружающую среду.

2.6. Определение нормативов допустимых сбросов загрязняющих веществ для объектов I и II категорий

Согласно п.1. ст. 213 Кодекса – под сбросом загрязняющих веществ понимается поступление содержащихся в сточных водах загрязняющих веществ в поверхностные и подземные водные объекты, недра или на земную поверхность.

Разделом ООС не предусматривается осуществление сброса загрязняющих веществ со сточными водами в поверхностные и подземные водные объекты, а также на рельеф местности.

2.7. Расчеты количества сбросов загрязняющих веществ в окружающую среду, произведенные с соблюдением пункта 4 статьи 216 Кодекса, в целях заполнения декларации о воздействии на окружающую среду

Расчет количество сбросов загрязняющих веществ не производился, т.к. сброс сточных вод будут осуществляется в герметичный емкость и загрязнения поверхностные и подземные водные объекты, недра или на земную поверхность не предусматривается.

Раздел 3. Оценка воздействий на недра

3.1. Наличие минеральных и сырьевых ресурсов в зоне воздействия намечаемого объекта (запасы и качество)

Наличие минеральных и сырьевых ресурсов в зоне воздействия планируемого объекта будут отсутствовать, т.к. ликвидационные работы осуществляется после завершения добычи полезных ископаемых.

3.2. Потребность объекта в минеральных и сырьевых ресурсах в период строительства и эксплуатации (виды, объемы, источники получения)

В минеральных и сырьевых ресурсах в период ликвидационных работ не потребуется.

3.3. Прогнозирование воздействия добычи минеральных и сырьевых ресурсов на различные компоненты окружающей среды и природные ресурсы

Ликвидационные работы осуществляется после завершения добыча минеральных и сырьевых ресурсов на рассматриваемой территории, в связи с чем прогнозирование воздействия добычи на различные компоненты окружающей среды и природные ресурсы не приводится.

3.4. Обоснование природоохранных мероприятий по регулированию водного режима и использованию нарушенных территорий

Разработка природоохранных мероприятий по регулированию водного режима и использованию нарушенных территорий не требуется, так как планируемые работы не предусматривают использование нарушенных территорий и регулирование водного режима.

3.5. Материалы, предоставляемые при проведении операций по недропользованию, добыче и переработке полезных ископаемых

Настоящим проектом не предусматриваются недропользование, добыча и переработка полезных ископаемых, в связи с чем материалы не предоставляются.

Раздел 4. Оценка воздействия на окружающую среду отходов производства и потребления

4.1. Виды и объемы образования отходов

В процессе деятельности образуются следующие виды отходов, которые могут стать потенциальными источниками воздействия на различные компоненты окружающей среды.

Во время производства ликвидационных работ предусматривается отходы от рабочего персонала и сноса здании и сооружения.

Период проведения ликвидационных работ ориентировочно будет составлять – 10 месяцев.

Согласно данным проекта организации работ во время проведения ликвидационных работ будут образованы следующие отходы:

1. Твердые-бытовые отходы;

Виды и объемы образования отходов приведена в таблице 4.1.

Таблица 4.1 Виды и объем образования отходов

Наименование отхода / код	Классификация отходов	Место накопления	Нормативные объемы накопления отходов, тонн/год	Кем вывозится отход	Периодичность вывоза отхода
1	2	3	4	5	6
Твердые бытовые отходы / 20 03 01	Неопасный	Контейнер объемом 0,75 м3, с торца производственного цеха	0,836	Специализированными подрядными организациями	1 раз в неделю

4.1.1. Расчеты и обоснование объемов образования отходов

Расчет количества образующихся отходов произведен на основании технологического регламента работы предприятия и технических характеристик установленного оборудования, утвержденных норм расхода сырья, удельных норм образования отходов по отрасли и удельных показателей по справочным данным.

Расчет количества отходов, образующихся в процессе производственной деятельности произведен согласно следующим нормативным документам:

- «Порядок нормирования объемов образования и размещения отходов производства» РИД 03.1.0.3.01-96.
- Исходные данные, представленные Заказчиком;
- Фактических объемов принимаемых отходов.

Расчет количество образования твердых бытовых отходов

Код отхода: 20 03 01
Виды отхода: Смешанные коммунальные отходы
Наименования отхода: Твердые бытовые отходы
Литература: Приложение №16 к приказу Министра охраны окружающей среды Республики Казахстан от «18» апреля 2008г. № 100-п
mi - количество человек, mi = 13
pi - норматив образования бытовых отходов, pi = 0,3
p - средняя плотность ТБО, тонн/м3;, p = 0,25
N -количество рабочих дней в году, N = 313
Формула для расчета ТБО

$$Vi= (mi * pi * p / 365) * N = (13 * 0,3 * 0,25) / 365 *313 = 0,836$$

Итоговая таблица:

Наименование отхода / код	*т/год*
Твердые бытовые отходы / 20 03 01	0,836

4.2. Особенности загрязнения территории отходами производства и потребления

Особенности загрязнения территории отходами производства и потребления не приводятся, так как отходы, образуемые в период проведения ликвидационных работ, будут временно складироваться (накапливаться) на временной площадке и своевременно передаваться специализированным организациям.

4.3. Рекомендации по управлению отходами

Этапы технологического цикла отходов – последовательность процессов обращения с конкретными отходами в период времени от его появления и до окончания его существования: на стадиях жизненного цикла продукции и далее паспортизации, сбора, сортировки, транспортирования, хранения (складирования), включая утилизацию, захоронение и/или уничтожение отходов.

Согласно ГОСТ 30773-2001 «Ресурсосбережение. Обращение с отходами, Этапы технологического цикла, Основные положения» технологический цикл отходов включает девять этапов:

- Образование;
- Сбор и/или накопление;
- Идентификация;
- Сортировка (с обезвреживанием);
- Паспортизация;
- Упаковка (и маркировка);
- Транспортирование и складирование;
- Хранение;
- Удаление.

Транспортировка и удаление отходов должны производиться с выполнением положений Базельской Конвенции о контроле за трансграничной перевозкой опасных отходов и их удалением (Базель, 22 марта 1989 г.), к которой Республика Казахстан присоединилась Решением от 24.09.1997 г.

Накопление (временное складирование) отходов производится на специальных площадках в контейнерах не более 6 месяцев до даты их сбора и приема специализированными организациями на договорной основе.

4.4. Виды и количество отходов производства и потребления, подлежащих включению в декларацию о воздействии на окружающую среду

В соответствии с п. 5 ст. 39 Экологического кодекса Республики Казахстан, расчет нормативов образования и накопления отходов на период ликвидации месторождения будут рассмотрены отдельным проектом после завершения горных работ в 2039 году.

В соответствии с пп. 9 ст. 87 Кодекса план ликвидации относятся к документам для видов деятельности, не требующих экологического разрешения, для которых законами Республики Казахстан предусмотрено обязательное наличие положительного заключения государственной экологической экспертизы.

Раздел 5. Оценка физических воздействий на окружающую среду

5.1. Оценка возможного теплового, электромагнитного, шумового воздействия и других типов воздействия, а также их последствий

Производственная и другая деятельность человека приводит не только к химическому загрязнению биосферы. Все возрастающую роль в общем потоке негативных антропогенных воздействий приобретает влияние физических факторов на биосферу. Последнее связано с изменением физических параметров окружающей среды, то есть с их отклонением от параметров естественного фона. В настоящее время наибольшее внимание привлекают изменения электромагнитных и вибро-акустических условий в зоне промышленных объектов.

5.1.1. Шум

Внешний шум автомобилей принято измерять в соответствии с ГОСТ 19358-85 «Внешний и внутренний шум автотранспортных средств. Допустимые уровни и методы измерений».

Допустимые уровни внешнего шума автомобилей, действующие в настоящее время, применительно к условиям ликвидационных работ, составляют: грузовые автомобили с полезной массой свыше 3,5 т создают уровень звука – 89 дБ(А); грузовые дизельные автомобили с двигателем мощностью 162 кВт и выше – 91 дБ(А).

В настоящее время средний допустимый уровень звука на дорогах различного назначения, в том числе местного, составляет 73 дБ(А). Эта величина зависит от ряда факторов, в том числе от технического состояния транспорта, дорожного покрытия, интенсивности движения, времени суток, конструктивных особенностей дорог и др.

В условиях планируемых работ будут преобладать кратковременные маршрутные линии.

Использование автотранспорта для обеспечения работ, перевозки персонала, технических грузов и др. с учетом создания звуковых нагрузок не будет превышать допустимых нормированных шумов – 80 дБ(А), а использование мероприятий по минимизации шумов при работах даст возможность значительно снизить последние.

Снижение звукового давления на производственном участке может быть достигнуто при разработке специальных мероприятий по снижению звуковых нагрузок. К мероприятиям такого характера относятся: оптимизация и регулирование транспортных потоков; уменьшение, по мере возможности, движения грузовых автомобилей большой грузоподъемности и строительной техники; создание дорожных обходов; оптимизация работы технологического оборудования, использование звукопоглощающих материалов и индивидуальных средств защиты от шума.

5.1.2. Вибрация

По своей физической природе вибрация тесно связана с шумом. Вибрация представляет собой колебания твердых тел или образующих их частиц. В отличие от звука вибрации воспринимаются различными органами и частями тела. При низкочастотных колебаниях вибрации воспринимаются отолитовым и вестибулярным аппаратом человека, нервными окончаниями кожного покрова, а вибрации высоких частот воспринимаются подобно ультразвуковым колебаниям, вызывая тепловое ощущение. Вибрация, подобно шуму, приводит к снижению производительности труда, нарушает деятельность центральной нервной системы, приводит к заболеваниям сердечно-сосудистой системы.

Вибрации возникают, главным образом, вследствие вращательного или поступательного движения неуравновешенных масс двигателя и механических систем машин.

Борьба с вибрационными колебаниями заключается в снижении уровня вибрации самого источника возбуждения. Для снижения вибрации, которая может возникнуть при работе техники и транспорта, предусмотрено: установление гибких связей, упругих прокладок и пружин; сокращение времени пребывания в условиях вибрации; применение средств индивидуальной защиты.

Уровни вибрации при пусконаладке (в пределах, не превышающих 63 Гц) не могут причинить вреда здоровью человека и негативно отразиться на состоянии фауны.

Для смягчения этих воздействий предусматривается: - применение производственного оборудования с низким уровнем шума; - регулярное техническое обслуживание производственного оборудования и его эксплуатация в соответствии со стандартами изготовителей; - установка вторичных глушителей выхлопа на дизельных двигателях.

Вибрацию вызывают неуравновешенные силовые воздействия, возникающие при работе различных машин и механизмов.

В зависимости от источника возникновения выделяют три категории вибрации: - транспортная; - транспортно-технологическая; - технологическая.

При выборе машин и оборудования для проектируемого объекта, следует отдавать предпочтение кинематическим и технологическим схемам, которые исключают или максимально снижают динамику процессов, вызываемых ударами, резкими ускорениями и т.д.

Также для снижения вибрации необходимо устранение резонансных режимов работы оборудования, то есть выбор режима работы при тщательном учете собственных частот машин и механизмов.

5.1.3. Электромагнитные излучения

Источниками электромагнитных полей являются атмосферное электричество, космические лучи, излучение солнца, а также искусственные источники: различные генераторы, трансформаторы, антенны, лазерные установки, микроволновые печи, мониторы компьютеров и т.д. На предприятиях источниками электромагнитных полей промышленной частоты являются высоковольтные линии электропередач (ЛЭП), измерительные приборы, устройства защиты и автоматики, соединительные шины и др. Основными источниками излучения ЭМП в окружающую среду служат антенные системы радиолокационных станций (РЛС), радио- и теле-радиостанций, в том числе, систем мобильной радиосвязи и воздушные линии электропередачи.

Оценка воздействия МП на человека производится на основании двух параметров – интенсивности и времени (продолжительности) воздействия.

Интенсивность воздействия МП определяется напряженностью (Н) или магнитной индукцией (В) (их эффективными значениями). Напряженность МП выражается в А/м (кратная величина кА/м); магнитная индукция в Тл (дольные величины мТл, мкТл, нТл). Индукция и напряженность МП связаны следующим соотношением:

$B=m_0*H$,

где: m0=4*р*10-7 Гн/м – магнитная постоянная. Если В измеряется в мкТл, то 1 (А/м) = 1,25 (мкТл).

Продолжительность воздействия (Т) измеряется в часах (ч).

Предельно допустимые уровни (ПДУ) МП устанавливаются в зависимости от времени превышения персонала для условий общего (на все тело) и локального (на конечности) воздействия.

Время пребывания (ч)	**Допустимые уровни МП, Н(А/м)/В(мкТл)**	
	общем	**локальном**
<1	1600/2000	6400/8000
2	800/1000	3200/4000
4	400/500	1600/2000
8-	80/100	800/1000

Обеспечение защиты работающих от неблагоприятного влияния МП осуществляется путем проведения организационных и технических мероприятий.

Участки производственной зоны с уровнями, превышающими ПДУ, должны быть обозначены специальными предупредительными знаками с расшифровкой: «Осторожно! Магнитное поле!».

На производствах, где работающие подвергаются воздействию электромагнитных полей промышленной частоты (ЭМП ПЧ), используются три основных принципа:

1. Защита временем

Регламентация продолжительности рабочего дня (рациональный режим труда и отдыха) с сокращением его в случаях возрастания интенсивности фактора. Определение маршрута перемещений, ограничивающего контакт с источниками в рабочей зоне.

2. Защита расстоянием

Для населения эта защита обеспечивается за счет принципа защиты расстоянием. В этом плане для воздушных линий электропередачи (ЛЭП) устанавливаются защитные зоны, размеры которых в зависимости от напряжения ЛЭП составляют:

Напряжение, кВ	<20	35	ПО	150-220	330-500	750	1150
Размер охранной зоны, м	10	15	20	25	30	40	55

Указанные расстояния считаются в обе стороны ЛЭП от проекции крайних проводов.

В пределах защитных зон от электромагнитного загрязнения запрещается:

- размещать жилые и общественные здания, площадки для стоянки и остановки всех видов транспорта, машин и механизмов, предприятия по обслуживанию
- автомобилей, склады нефти и нефтепродуктов, автозаправочные станции;
- устраивать всякого рода свалки;
- устраивать спортивные площадки, площадки для игр, стадионы, рынки, проводить любые мероприятия, связанные с большим скоплением людей, не занятых выполнением разрешенных в установленном порядке работ.

3. Защита с помощью коллективных или индивидуальных средств защиты.

Коллективные средства защиты подразделяют на стационарные и передвижные (переносные). Стационарные экраны могут представлять собой заземленные металлические конструкции (щитки, козырьки, навесы - сплошные или сетчатые), размещаемые в зоне действия ЭП ПЧ на работающих, а в ряде случаев и в зоне жилой застройки для защиты населения (чаще всего от воздействия ВЛ). Передвижные (переносные) средства защиты представляют собой различные виды съемных экранов для использования на рабочих местах. Основным индивидуальным средством защиты от ЭП ПЧ являются индивидуальные экранирующие комплексы с разной степенью защиты. Такие средства используются крайне редко и в основном при ремонтных работах на ВЛ.

5.1.4. Мероприятия по снижению физических и шумовых факторов в производстве

Для того чтобы снизить воздействие шума в период ликвидационных работ проектируемых объектов на окружающую среду будет принят ряд стандартных смягчающих мер:

- во время отсутствия работы оборудование, если это возможно, будет отключаться;
- все транспортные средства и силовые блоки будут проходить соответствующее техобслуживание;
- автотранспорт должен оборудоваться стандартными устройствами для глушения шума.

Таким образом, выполнение мероприятий по защите от воздействия физических факторов будут способствовать поддержанию уровня допустимого воздействия на окружающую среду.

Источниками возможного шумового воздействия на окружающую среду от проектируемых установок являются автотранспорт. Однако воздействие шума агрегатов и оборудования незначительны.

По снижению вибрации в источнике возбуждения выполняются основные мероприятия:

- виброизоляция с помощью виброизолирующих опор, упругих прокладок, конструктивных разрывов, резонаторов, кожухов и других;

- виброизоляция ограждающих конструкций, устройство резонансных поглотителей, облицовка стен, потолков и пола;
- применение виброизолирующих фундаментов для оборудования компрессорных машин, установок, систем вентиляции и кондиционирования воздуха;
- рациональные с виброакустической точки зрения строительные и объемно-планировочные решения производственных цехов, помещений и зданий;
- конструктивные и технологические мероприятия, направленные на снижение вибрации в источниках ее возбуждения, при разработке новых и модернизации существующих машин, агрегатов и оборудования;
- применение невибрирующих технологических процессов и агрегатов, использование наиболее рациональных схем размещения станков и оборудования при реконструкции участков и цехов;
- снижение вибрации, возникающей при работе машины или оборудования, путем увеличения жесткости и вибродемпфирующих свойств конструкций и материалов, стабилизации прочности и других свойств деталей;
- рациональное планирование административных помещений, производственных цехов и участков в зданиях по созданию оптимальной вибрационной и шумовой обстановки на рабочих местах.

Вывод:

При соблюдении мероприятий по снижению физических и шумовых факторов воздействие на рабочий персонал прогнозируется минимальным.

5.2. Характеристика радиационной обстановки в районе работ, выявление природных и техногенных источников радиационного загрязнения

Радиоактивным загрязнением считается повышение концентраций естественных или природных радионуклидов сверх установленных санитарно-гигиенических нормативов – предельно допустимых концентраций (ПДК) в окружающей среде (почве, воде, воздухе) и предельно допустимых уровней (ПДУ) излучения, а также сверхнормативные содержания радиоактивных элементов в материалах, на поверхности технологического оборудования и в отходах промышленных производств.

Общая расчетная годовая доза облучения людей от различных природных источников радиации в районах с нормальным радиационным фоном составляет до 2,2 мЗв, что эквивалентно уровню радиоактивности окружающей среды до 16 мкР/час. С учетом дополнительных «техногенных» источников радиации (радионуклиды в материалах, минеральные удобрения, энергетические объекты, глобальные выпадения искусственных радионуклидов при ядерных испытаниях, радиоизотопы, рентгенодиагностика и др.) индивидуальные среднегодовые дозы облучения населения за счет всех источников определены в размере 60 мкР/час.

Мощность смертельной дозы для млекопитающих – 100 Рентген, что соответствует поглощенной энергии излучения 5 Джоулей на 1 кг веса.

Радиационная безопасность обеспечивается соблюдением действующих «Норм радиационной безопасности» («Санитарно-эпидемиологические требования к обеспечению радиационной безопасности») и других республиканских и отраслевых нормативных документов. Основные требования радиационной безопасности предусматривают:

- исключение всякого необоснованного облучения населения и производственного персонала предприятий;

- не превышение установленных предельных доз радиоактивного облучения;

- снижение дозы облучения до возможно низкого уровня.

В настоящее время используются следующие единицы измерения радиоактивности:

- мкР/час – микрорентген в час, мощность экспозиционной дозы (МЭД) рентгеновского или гамма-излучения, миллионная доля единицы

радиоактивности - 1 Рентген в час; за 1 час облучения с МЭД равной 1000 мкР/час человек получает дозу, равную 1000 мкР или 1 миллирентгену;

- мЗв – милизиверт; эквивалентная доза поглощенного излучения, тысячная доля Зиверта. 1 Зиверт = 1 Джоуль на 1 кг биологической ткани и условно сопоставим с дозой, равной 100 Рентген в час;
- Бк – Беккерель; единица активности источника излучения, равная 1 распаду в секунду;
- Кюри – единица активности, равная 3,7×1010 распадов в секунду (эквивалентно активности 1 грамма радия, создающего на расстоянии 1 см мощность дозы 8400 Рентген в час.

При оценке радиационной ситуации использованы существующие нормативные документы – «Санитарно-эпидемиологические требования к обеспечению радиационной безопасности».

В качестве основного критерия оценки радиоэкологического состояния принят уровень мощности экспозиционной дозы (МЭД) гамма-излучения 60 мкР/час, создающий дозовые нагрузки более 5 мЗв/год. Дозовая нагрузка на население – не более 5 мЗв/год также регламентирована.

При выделении природных радиоактивных аномалий, обусловленных породными комплексами геологических образований с повышенными концентрациями естественных радионуклидов, необходимо также учесть возможность использовать их как местные строительные материалы, содержания радионуклидов в которых регламентируются соответствующими санитарно-гигиеническими нормативами.

Согласно СП «Санитарно-эпидемиологические требования к обеспечению радиационной безопасности» и «Критериям принятия решений» (КПР-97) эффективная удельная активность природных материалов, используемых в строительных материалах, а также отходов промышленных производств не должна превышать:

- для материалов, используемых для строительства жилых и общественных зданий (1 класс) – 370 Бк/кг или 20 мкР/час;

- для материалов, используемых в дорожном строительстве в пределах населенных пунктов и зон перспективной застройки, а также при возведении производственных сооружений (2 класс) – 740 Бк/кг или 40 мкР/ч;

- для материалов, используемых в дорожном строительстве вне населенных пунктов (3 класс) -1350 Бк/кг или 80 мкР/ч;

- при эффективной удельной активности более 1350 Бк/кг использование материалов в строительстве запрещено.

Мероприятия по радиационной безопасности

Общеизвестно, что природные органические соединения являются естественными активными сорбентами радиоактивных элементов. Их накопление в породе, пластовых водах является закономерным геохимическим процессом. Поэтому планом предусматриваются следующие мероприятия по радиационной безопасности:

- проведение замеров радиационного фона на территории (по плану мониторинга);

- проведение замеров удельной и эффективной удельной активности природных радионуклидов в производственных отходах;

- определение мощности дозы гамма-излучения, содержащихся в производственных отходах природных радионуклидов на расстоянии 0,1 метра от поверхности отходов и на рабочих местах (профессиональных маршрутах).

Раздел 6. Оценка воздействий на земельные ресурсы и почвы

6.1. Состояние и условия землепользования, земельный баланс территории

В геоморфологическом отношении исследуемый район расположен в переходной зоне от мелкосопочника к денудационно-аккумулятивной равнине и характеризуется слабой расчлененностью рельефа. Участок работ с колебанием высотных отметок устьев скважин от 261,75 м до 282,00 м. Уклон идет в восточном направлении.

Инженерные изыскания выполнены согласно действующим нормам и правилам Республики Казахстан Целевое назначение выполненных работ: получение необходимой инженерно- геологической информации для разработки проектно-сметной документации под строительство проектируемого объекта, с обоснованием предельно допустимых геолого-экологических нагрузок на геологическую среду, как базу безопасного размещения проектируемых сооружений в условиях повсеместного развития грунтов особого состава и состояния и интенсивной инженерно-хозяйственной деятельности человека.

Была проведена инженерно-геологическая разведка, заключавшаяся в бурении инженерно-геологических скважин до 4,0 м.

В пределах сжимаемой толщи выделено три инженерно-геологических элемента (ИГЭ):

ИГЭ-1а - слой ПРС, вскрытой мощностью 0,2 м, суглинок темно-коричневого цвета с тонкими прослойками песка, с корнями растений (болотистые растения), слабопросадочный.

ИГЭ-1 - слой суглинок твердый вскрытой мощностью 0,3 -1,3 м, суглинок ярко желтого цвета с дресвой (примерно до 15%), увлажненный. Дресва от желтого до темно-зеленого и фиолетового цвета, слабопросадочный.

ИГЭ-2 - слой суглинок твердый с дресвой и щебнем вскрытой мощностью 0,3 - 2,1 м.

ИГЭ-3 – слой щебенистый грунт вскрытой мощностью 0,4 - 3,5 м, кора выветривания - щебенистый грунт от темно-зеленого, фиолетового до желтого цвета. Является продуктом разрушения песчаников.

По лабораторным данным на данном участке грунты, которые будут служить основанием сооружений незасоленные. Сухой остаток грунта изменяется от 0,161-0,523%.

Соблюдены требования согласно ст. 238 Экологического Кодекса РК.

6.2. Характеристика современного состояния почвенного покрова в зоне воздействия планируемого объекта

По данным полевого почвенного обследования и результатам лабораторных анализов на территории рудника Аксу выделены следующие почвенные разности:

- Темнокаштановые карбонатные среднемощные тяжелосуглинистые;
- Темнокаштановые карбонатные маломощные тяжелосуглинистые;
- Темнокаштановые маломощные среднесуглинистые сильнохрящевые;
- Темнокаштановые неполноразвитые среднесуглинистые;
- Темнокаштановые малоразвитые среднесуглинистые;
- Лугово-болотные каштановые легкоглинистые;
- Солонцы каштановые мелкие и корковые тяжелосуглинистые.

Темнокаштановые карбонатные среднемощные и маломощные тяжелосуглинистые почвы.

Данные почвы на территории рудника Аксу имеют наибольшее распространение. Почвы характеризуются повышенным вскипанием от соляной кислоты - с поверхности, наличием по профилю светлого оттенка, обусловленного присутствием карбонатов. Почвообразующими породами являются темно-бурые карбонатные покровные глины.

Содержание гумуса в них довольно высокое и составляет 2,85-3,9%. Реакция почвенного раствора гумусового горизонта слабощелочная (pH 7,5+8).

Почвенный профиль практически не засолен легкорастворимыми солями. Величина плотного остатка в пределах 0-100 см не превышает 0,25:0,3%. На глубине 100-300 см отмечается засоление, достигающее 1,0-2,5% и более.

Почвы отличаются высокой емкостью поглощения - до 25-35 мг - экв/100 гр. Почвы. Среди обменных катионов преобладает - кальций, достигающий от суммы 70-80% и магний 10-25%.

По механическому составу почвы тяжелосуглинистые. Мощность гумусового горизонта у темнокаштановых карбонатных почвах превышает 30 см, у маломощных мощность гумусового горизонтах равна 30 см и более. Темно-каштановые карбонатные почвы являются пахотнопригодными землями хорошего качества. Балл бонитета для темнокаштановых карбонатных среднемощных почв равен 40, для маломощных - 33. Темнокаштановые маломощные среднесуглинистые сильнохрещеватые почвы. На территории рудника данные почвы занимают незначительную часть.

Почвообразующими породами служат тяжелые суглинки сильно защебненные. Мощность гумусового горизонта менее 30 см. Содержание гумуса в слое 0-50 см составляет 1,78%. Профиль почв сильнозащебненный. Балл бонитета для данных почв равен 10.

Темнокаштановые неполноразвитые и малоразвитые почвы. Сформировались по пологим склонам небольших сопок и межсопочным равнинам, сложенными плотными коренными породами, залегающими у непоноразвитых на глубине 40-50 см., у малоразвитых - на глубине 10-15 см.

Характеризуются укороченным профилем небольшой мощностью гумусового горизонта, сильной каменистостью.

Содержание гумуса колеблется от 1,5 до 1,8 %. Балл бонитета у неполноразвитых почвах составляет 13, у малоразвитых - 7.

Лугово-болотные каштановые легкоглинистые почвы.

Выделены на небольшой площади. Формирование лугово-болотных почв связано с избыточным поверхностным увлажнением.

Почвообразующими породами служат глины и суглинки различного генезиса.

Характерными особенностями их является наличие на поверхности полуторфяного слоя, состоящего из полуразложившихся остатков растительности и резко выраженного горизонта скопления окисных и закисных соединений железа в нижней части гумусового горизонта.

Балл бонитета у лугово-болотных почв равен 7.

Солонцы каштановые корковые и мелкие. На территории рудника солонцы имеют большое распространение. Залегают как чистыми массивами, так и в комплексе с другими почвами.

По глубине залегания структурного горизонта солонцы подразделяются на корковые (мощность горизонта А 1-5 см), мелкие (иллювиальный горизонт на глубине 6-10 см).

Основные особенности морфологического строения солонцов заключается прежде всего в верхних двух горизонтах - элювиальном и иллювиальном.

Первый горизонт А окрашен в серые тона слоистой структуры. Иллювиальный горизонт Проект резко ограничен от верхнего горизонта. Окраска его значительно темнее и отличается коричневым оттенком. Наиболее яркой особенностью его является сильная уплотненность, ореховатая структура и ясная глянцевость по граням структурных отдельностей.

6.3. Характеристика ожидаемого воздействия на почвенный покров

Наибольшее воздействие объекта на земельные ресурсы связано с процессом выполаживания откосов бортов карьера методом «сплошной срезки» до ландшафта пологого типа, перемещение ранее складируемого ПРС на ликвидируемые участки, планировочные работы поверхности механизированным способом, выбросы токсичных веществ, при работе горнотранспортного оборудования.

Минимизация площади нарушенных земель будет обеспечиваться тем, что будет контролироваться режим землепользования, не допускается производство каких-либо работ за пределами установленных границ работ без предварительного согласования с контролирующими органами.

В пределах промышленной площадки отсутствуют памятники археологии, особо охраняемые территории и другие объекты, ограничивающие его эксплуатацию.

Эксплуатация объекта будет выполняться с учетом технологической взаимосвязи между объектами и соблюдением санитарных и противопожарных требований.

Вышеуказанные агротехнические мероприятия направлены на оздоровление окружающей среды, очищение атмосферного воздуха от пыли и других вредных веществ, а также для естественного благоустройства рекультивируемой поверхности.

6.4. Планируемые мероприятия и проектные решения в зоне воздействия по снятию, транспортировке и хранению плодородного слоя почвы и вскрышных пород, по сохранению почвенного покрова на участках, не затрагиваемых непосредственной деятельностью, по восстановлению нарушенного почвенного покрова и приведению территории в состояние, пригодное для первоначального или иного использования

Проектом разработан комплекс природоохранных мероприятий, которые будут способствовать снижению негативного воздействия на этапе ликвидации на почвенно-растительный покров и обеспечат сохранение ресурсного потенциала земель и экологической ситуации в целом.

Снижение негативных последствий будет обеспечиваться реализацией комплекса технических, технологических и природоохранных мероприятий, включающих:

- строгое соблюдение технологического плана работ;
- выделение и обустройство мест для установки контейнеров для отходов;
- сбор и вывоз отходов по договору сторонней организацией;
- проведение работ в границах выделенных земельных отводов;
- сооружение к местам проведения работ подъездных дорог, запрет езды по бездорожью и несанкционированным дорогам;
- проведение мероприятий по борьбе с чрезмерным запылением;
- заправка строительной техники в специально организованных местах;
- оперативная ликвидация возможных мест загрязнения ГСМ;
- своевременное проведение технического обслуживания, проверки и ремонта оборудования, строительной техники;
- недопущение разброса бытового мусора по территории;
- недопущение слива бытовых и хозяйственных сточных вод на почвы;

Перед началом ликвидационных работ персонал должен пройти обучение, по технике безопасности и охране окружающей среды.

На период ликвидации не предусматривается снятие, транспортировка и хранение плодородного слоя почвы (земляные работы). Таким образом разработка мероприятий по восстановлению нарушенного почвенного покрова нецелесообразна.

Для проезда к месту проведения работ необходимо использовать существующие дороги.

Проезд вне зоны отведенных участков должен быть строго регламентирован.

На рабочих местах будет размещена наглядная агитация по экологически безопасным методам работы.

При соблюдении мероприятий в период ликвидации негативное воздействие на почвы не прогнозируется.

Настоящим проектом предусматривается проведение рекультивации в два этапа – технический и биологический этапы рекультивации земель.

На участке, входящем в горный отвод, часть земель использовалась как малопродуктивные посевные площади, часть не использовалась вовсе.

После проведения технического этапа рекультивации, на территории будет проведен биологический этап рекультивации.

Мероприятия при использовании земель

В соответствии с подпунктом 5) пункта 5 статьи 238 Кодекса, Оператором предусмотрены мероприятия по противофильтрационной защите отвала вскрышных пород в процессе ведения горных работ:

- создание дренажного слоя в основании отвала для сбора и отвода подземных и грунтовых вод для снижение гидростатическое давление на гидроизоляционный барьер.

- установка колодцев для сбора и мониторинга дренажных вод, для контроля возможной утечки и при необходимости очистки от загрязняющих веществ.

В соответствии с пунктом 2 статьи 238 Кодекса, Оператор при проведении операций по недропользованию предусмотрено следующее:

- для содержания занимаемых земельных участков в состоянии, пригодном для дальнейшего использования по назначению, Оператор осуществляет оперативное выявление и устранение источников загрязнения, включая регулярный контроль за состоянием земель и почвы.

- предусмотрено хранение плодородного слоя почвы (ПСП) после его снятия при вскрытии месторождения на складах ПСП, обеспечивается его сохранность и пригодность для дальнейшего использования в рекультивации нарушенных земель.

Эти меры направлены на обеспечение соблюдения экологических норм и сохранение природных ресурсов.

В соответствии с п. 3 ст. 238 Кодекса Оператор при проведении операций по недропользованию предусмотрено следующее:

- проведение горных работ строго на земельных участках в приделах контрактной территории предусмотренным горным отводам, что исключает нарушение растительного покрова и почвенного слоя за пределами земельных участков (земель), отведенных в соответствии с законодательством Республики Казахстан;

- плодородный слоя почвы в целях рекультивации нарушенных земель предусмотрены склады хранения ПСП, где обеспечивается его сохранность и пригодность для дальнейшего использования.

В соответствии с п. 4 ст. 238 Кодекса Оператором предусмотрено следующее мероприятия:

-выполнение на территории объекта планировочных работ, ликвидации ненужных выемок и насыпи, уборка строительного мусора и благоустройство земельного участка;

-проводится обязательное проведение озеленения

В соответствии с п. 8 ст. 238 Кодекса Оператором предусмотрено следующее мероприятия:

1) защите земель от водной и ветровой эрозий, селей, оползней, подтопления, затопления, заболачивания, вторичного засоления, иссушения, уплотнения, загрязнения радиоактивными и химическими веществами, захламления, биогенного загрязнения, а также других негативных воздействий;

2) защите земель от заражения карантинными объектами, чужеродными видами и особо опасными вредными организмами, их распространения, зарастания сорняками, кустарником и мелколесьем, а также от иных видов ухудшения состояния земель;

3) ликвидации последствий загрязнения, в том числе биогенного, и захламления;

4) сохранению достигнутого уровня мелиорации;

5) рекультивации нарушенных земель, восстановлению плодородия почв, своевременному вовлечению земель в оборот.

На землях населенных пунктов запрещается использование поваренной соли для борьбы с гололедом.

Мероприятия по предотвращению загрязнения и истощения почв

С целью снижения негативного воздействия на почву проектными решениями предусматриваются следующие мероприятия:

- подъездные пути и инженерные коммуникации между участками работ проводить с учетом существующих границ и т.п., с максимальным использованием имеющейся дорожной или инженерной сети;

- с целью охраны от загрязнения почвы бытовые и производственные отходы необходимо складировать в контейнерах, с последующим вывозом в места, определяемые районной СЭС;

- почвенный слой, пропитанный нефтехимическими продуктами снимать, вывозить;

- осуществлять приведение земельных участков в безопасное состояние в соответствии с законодательством РК;

- производить засыпку выгребных ям и т.п., ликвидацию скважин, очистку территории от металлолома, ГСМ, планировку площадок, вывозку керна, восстановление почвенно-растительного слоя.

Принятые решения, обеспечат соблюдение допустимых нормативов воздействия предприятия на окружающую среду.

Комплекс проектных технических решений по защите земельных ресурсов от загрязнения, истощения и минерализация последствий при проведении подготовительных с последующей рекультивацией отведенных земель, упорядочение дорожной сети, сведение к минимуму количества подходов автотранспорта по бездорожью, позволит свести воздействие на почвенный покров к минимуму.

При соблюдении мероприятий в период ликвидации негативное воздействие на почвы минимальны.

6.5. Организация экологического мониторинга почв

С целью выявления возможного загрязнения территории проектируемого объекта необходимо проведение мониторинга состояния почв.

На стадии ликвидации при отсутствии проливов топлива или других инцидентов, связанных с загрязнением почв, достаточно разово после окончания ликвидационных работ выполнить оценку химического загрязнения почв.

Все отобранные пробы должны анализироваться на «загрязнение» по следующим показателям:

- суммарные нефтяные углеводороды;
- тяжелые металлы (мышьяк, кадмий, медь, свинец, цинк, ртуть).

Мониторинг растительного покрова и мониторинг почв, как два взаимосвязанных компонента природной среды проводятся одновременно.

Объем работ по мониторингу растительности может сводиться к контролю видового состава и состояния растительного покрова. Слежение за растительным покровом будет осуществляться методом периодического описания фитоценозов. При этом на площадках наблюдения будут описываться основные компоненты ландшафта (рельеф, почвы, растительность и их состояние).

При проведении мониторинговых наблюдений за растительным покровом будет учитываться:

- видовой состав и его изменения;
- фитоценотическая роль видов;
- состояния растительных популяций, входящих в состав фитоценоза (жизненность, наличие и количество генеративных побегов, возрастной состав популяции, фенологическое состояние, габитус, наличие степени поврежденности побегов или дернины злаков и др.);
- поврежденность побегов, нарушенность дерновин злаков (если таковые имеется);
- наличие растительного опада;
- наличие и доля участия сорнотравных (синантропных, рудеральных) видов в составе сообществ;
- полночленность сообществ (по наличию биоморф и возрастных форм);
- отклонения от нормы развития растений (хлороз, некроз листьев, гигантизм и др.).

Оценка трансформации растительности будет проводиться путем сравнения описаний фоновых (ненарушенных) и нарушенных сообществ одного типа на участках, близких по условиям местообитания.

По результатам наблюдений будет определяться уровень воздействия проектируемых работ на состояние растительного покрова.

Раздел 7. Оценка воздействия на растительность

7.1. Современное состояние растительного покрова в зоне воздействия объекта

Растительный мир представлен в основном следующими видами: ковыль, типчак, полынь, на солонцах растительность слабо выражена.

Непосредственно в районе месторождения не зафиксировано видов растительного мира, занесенных в красную Книгу Казахстана или внесенных в списки редких и исчезающих растений.

7.2. Характеристика факторов среды обитания растений, влияющих на их состояние

Растительность территории представлена 7 ассоциациями и растительными группировками:

1. Типчаково-ковыльная на темно-каштановых почвах. Общее проективное укрытие почвы растительностью составляет 50-53%. Травостой двухъярусный. Первый ярус образуют - тырса (Stipa capillata) и ковылок (Stipa Lessingiana). Второй ярус высотой 15-25 см образуют типчак, полыни и низкое разнотравье, цветущими растениями травостоя являются хвощи, типчак (Festuca sulcata), полынь холодная (Artemisia frigida) и полынь австрийская (Artemisia austriaca). Из других растений встречается овсец пустынный (Avenastrum deserlorum), астрагал австрийский (Astragalus austriacus), келерия стройная (Koeleria gracilis), лапчатка вильчатая (Potentilla bifurca), осочка ранняя (Carex рraecox). Редко встречаются эодика, оносма простейшая, адонис весенний (Adonis vernalis), сон- трава или рострея. Видовая насыщенность травостоя средняя. На площади 100 м² насчитывается 12-14 видов растений.

2. Типчаково-ковыльно-полынная на темно-каштановых почвах в комплексе с типчаково-полынно-тырсовой на темно-каштановых неполно развитых почвах по глинистой равнине. Данная ассоциация растительности отличается от предыдущей присутствием полыни в качестве субдоминанта. До 30% площади занимает типчаково- полынно-тырсовая растительность, в травостое которой преобладают типчак (Festuca sulcata), полынь австрийская (Artemisia austriaca), полынь холодная (Artemisia frigida) и тырса (Stipa capillata). Проективное покрытие почвы растительностью составляет до 4050%, местами на относительно разреженных участках до 30 %. На 100 м² в среднем встречается 15-22 вида растений.

3. Типчаково-ковыльная на темно-каштановых почвах в комплексе с полынно-типчаково-тырсовой на темно-каштановых солонцеватых почвах на волнистой равнине.

Отличается от первой ассоциации наличием на 10-30% площади растительных сообществ с преобладанием полыни австрийской (Artemisia austriaca) ей сопутствуют ковыль (Stipa capillata), типчак (Festuca sulcata), грудница (Linosyris villosa). Проективное покрытие почвы растительностью изменяется в пределах 35-45%.

4. Типчаково-полынно-тырсовая на темно-каштановых почвах в комплексе с типчаково-холодно-полынной на малоразвитых почвах до 40% по волнистой равнине.

Ведущими видами в травостое являются типчак (Festuca sulcata), тырса (Stipa capillata) и полынь холодная (Artemisia frigida). Из других растений встречаются: келерия стройная (Koeleria gracilis), ступец зверобоелистный и другие. Проективное покрытие почвы растительностью невысокое - 20-30%.

5. Злаково-полынно-разнотравная на лугово-каштановых почвах по микропонижениям. Растительность данной ассоциации носит смешанный характер. Наряду с мезофильными злаками, такими как пырей ползучий (Agropyron repens), костер безостый (Bromus iner-mis), в травостое встречаются и степные виды: ковыль красноватый (Stipa rubens), типчак (Festuca sulcata), люцерна серповидная (Medicado falcata), подмаренник настоящий (Galium verum). вероника колосистая (Veronica spicata), зопник клубненосный (Phlomis tuberosa), полынь австрийская (Artemisia austriaca).

Злаки в травостое составляют в среднем 60 %, разнотравье - 25 %, полыни - 15 %.

6. Типчаково-холоднополынный на темно-каштановых малоразвитых почвах в комплексе нарушенными землями.

Проективное покрытие почвы растительностью не превышает 10-15%. Ведущими растениями в травостое являются типчак (Festuca sulcata) и полынь холодная (Artemisia frigida). Единично встречаются: тырса (Stipa capillata), келерия стройная (Koeleria gracilis), ступец зверобоелистный, гвоздика узколепестная, мытник хохлатый и др.

7. Нарушенные земли. Территория действующего рудника представляет бой чередование многочисленных выемок, отвалов, насыпей. В процессе использования территории растительный покров был практически уничтожен. К настоящему времени единичные экземпляры растений произрастают по склонам глиняных отвалов. По краям карьерных понижений, занятых водой, встречаются редкие заросли ивы и остника (Phragmites communis).

7.3. Характеристика воздействия объекта и сопутствующих производств на растительные сообщества территории, в том числе через воздействие на среду обитания растений; угроза редким, эндемичным видам растений в зоне влияния намечаемой деятельности

Воздействия на растительность предусматривается на этапе биологической рекультивации.

Посев трав. Учитывая природно-климатические условия района рекультивации для и направление сельскохозяйственной рекультивации под пастбища для отгонного животноводства рекомендуются:

Пырей пустынный или житник пустынный (Agropyron desertorum/ еркек), типичен для сухих суглинистых и глинистых почв и солонцов полупустыни, довольно редкое травянистое растение.

Многолетний рыхлокустовой полуверховой злак ярового типа развития. Корневая система мощная. Стебли коленчатые, тонкие, высотой 25- 80 см, хорошо облиственные. Соцветие - узкий колос, более или менее цилиндрической формы, с налегающими один на другой колосками, имеющими ость длиной 2-4 мм.

Более засухоустойчив, чем другие виды. Морозостоек, мирится с засолением. Не выносит длительного затопления полыми водами.

Является хорошим кормовым растением. В сене поедается всеми видами скота. На пастбище хорошо поедается в молодом состоянии (до колошения). Дает подножный корм на зимних пастбищах. Используется для создания культурных пастбищ и сенокосов в районах естественного распространения. Может быть использован для подсева на природных кормовых угодьях для пастьбы в зимнее время.

В чистых посевах держится более 10 лет, в травосмесях — 4-5 лет; наибольшего развития достигает на 2-3-й год. Норма посева семян: в чистых посевах—10 кг, в травосмесях—4-6 кг/га. Урожай сена 25-30 ц/га.

Посев многолетних трав производится на 1-1,5 недели раньше, чем на естественных почвах.

Посев трав следует проводить сразу после предпосевного боронования и прикатывания зернотуковой сеялкой. Глубина заделки семян -2-4 см.

Проектом предусматривается проведения основной обработки почвы в весенний период с одновременным посевом. Посев трав с внесением минеральных удобрений принят сеялкой СТС-2.

Полив травянистой растительности. Вода в жизни растений играет большую роль. Из всей поглощенной почвой влаги растением усваивается всего лишь 0,01-0,3%, а остальная часть теряется на транспирацию и испарение с поверхности земли (физическое испарение).

Процесс транспирации растений является важным фактором из теплового режима.

Из всех форм почвенной влаги, наиболее доступной для растений является капиллярная, расположенная в корнеобитаемом (активном) слое почвы.

Для успешного произрастания растительности необходимо прибегнуть к искусственному увлажнению почвы (поливу).

Полив обеспечивает наиболее благоприятные для роста растений водный и связанный с ним питательный, воздушный, тепловой, солевой, микробиологический режим почвы.

Полив должен производиться во время всего вегетационного периода травянистой растительности для обеспечения нормальной ее жизнедеятельности, роста и развития.

В соответствие с СП РК 4.01-101-2012 (с изменениями на 25.12.2017 г.) нормы расхода на полив приняты в размере 3 л/м² или 30 м³/га.

В случае гибели травостоя предусмотрен повторный цикл по созданию травостоя в размере 100%.

7.4. Обоснование объемов использования растительных ресурсов

Обоснование объемов использования растительных ресурсов не приводится, так как данным проектом не предусматривается использование растительных ресурсов.

7.5. Определение зоны влияния планируемой деятельности на растительность

В ходе проведения ликвидационных работ негативное воздействие на растительный мир оказываться не будет, в связи с чем определение зоны влияния не приводится.

7.6. Ожидаемые изменения в растительном покрове

Флора Баянаульского ГНПП насчитывает 500 видов высших сосудистых растений, то есть третью часть флоры Казахского мелкосопочника. Наиболее представительны в количественном отношении семейства сложноцветные, злаки, розоцветные, бобовые, гвоздичные, а также пять основных родов: осока, полынь, лапчатка, мятлик, лук.

Редких растений здесь 59 видов, 40 из которых (костенец северный, пузырник ломкий, вудсия эльбская, можжевельник казацкий, смородина черная, черемуха обыкновенная, скерда сибирская и др.) - бореальные реликты.

В Красную книгу Казахстана занесены ольха клейкая, тюльпаны Шренка и поникающий, береза киргизская, пион степной, адонис весенний, прострел раскрытый, ковыль перистый.

В особой охране нуждаются виды орхидных, которые повсеместно сокращают численность популяций: гнездовки клобучковой, стагачки однолистной, пальчатокоренника мясокрасного.

Самыми ценными, нуждающимися в особой охране элементами растительного покрова являются леса - сосняки, ольховники, березняки и осинники. Известно, что площади сосновых лесов Баянаула сильно сократились еще в XIX веке - со 114 тыс. га в 1820 г. до 28 тыс. га в 1870 г.

В настоящее время они занимают площадь около 12 тыс. га. Самые живописные сосняки на матрацевидных гранитах, самые богатые - сосняки кустарниковые. Редкими являются типы лишайниковых и мохово-травянистых сосняков с участием бореальных элементов.

Леса из ольхи черной, или клейкой - реликта древней тургайской флоры, развиты на хорошо увлажненных богатых почвах по дну долин, берегам озер и ручьев. Несмотря на ограниченность площадей (всего около 500 га), черноольховники Баянаула характеризуются богатством и неоднородностью.

Здесь описаны 8 различных ассоциаций, учтены 137 видов сосудистых растений, в том числе 10 бореальных реликтов. Все лесные массивы, кроме ландшафтно- стабилизирующего и водоохранного значения, выполняют важнейшие эстетические, рекреационные и санитарно-гигиенические функции.

Ценны также заросли кустарников, луга и травяные болота природниковых участков и побережий озер, отличающиеся высокой флористической насыщенностью с участием редких и исчезающих видов

Биологический этап начинается после окончания технического этапа и проводится с целью создания на подготовленной, в ходе проведения технического этапа, поверхности корнеобитаемого слоя, предотвращающего ветровую и водную эрозию почв, снос мелкозема с восстановленной поверхности. Выполнение биологического этапа рекультивации позволяет снизить выбросы пыли в атмосферу и улучшить микроклимат района. Закрепление пылящих поверхностей является одной из важных составных частей природоохранных мероприятий.

Комплекс мероприятий по восстановлению плодородия включает следующие виды работ:

- Подготовка почв.
- Посев трав.
- Полив.

Согласно почвенно-климатическим условиям района и принятого природоохранного и сельскохозяйственного направления рекультивации основным мероприятием биологического этапа является посев многолетних трав на рекультивированных площадях.

Комплекс мероприятий по восстановлению плодородия включает следующие виды работ:

Подготовка почвы. Своевременная и качественная обработка почвы способствует приданию почве надлежащего агрофизического состояния, тщательному очищению от сорняков, накоплению и сбережению влаги.

К подготовке почв относят: Рыхление подготовленной поверхности, механическое разбрасывание удобрений, боронование в 2 следа, прикатывание кольчато-шпоровыми катками.

С целью повышения биологической способности нарушенных земель предусматривается внесение минеральных удобрений в количестве: аммиачная селитра - 102 кг/га; суперфосфат - 136 кг/га; калийные соли - 102 кг/га.

Посев трав. Учитывая природно-климатические условия района рекультивации и направление сельскохозяйственной рекультивации под пастбище для отгонного животноводства рекомендуются:

Ковы́ль пе́ристый, или Ковыль Иоа́нна (Stípa pennáta), вид трав из рода Ковыль семейства Злаки (Poaceae). Видовой эпитет растение получило за мягкие волоски, напоминающие перья, которыми покрыта его длинная ость.

Растение широко распространено в степях России и Казахстана, также отдельные небольшие островки встречаются в лесостепной зоне Западной Сибири на тёплых южных склонах.

Произрастает на супесчаных и песчаных почвах, на последних заходит вглубь полупустыни. В лесостепных районах встречается на более тяжёлых почвах.

Полы́нь (Artemísia), крупный род травянистых или полукустарниковых растений семейства Астровые.

В русскоязычной ботанической литературе под этим названием фигурируют представители близкого рода Seriphidium, ранее входившие в состав Artemísia, но выделенные в самостоятельный род в соответствии с современной классификацией.

Полыни — дву- и многолетние (реже однолетние) травы и полукустарники высотой 3—150 см, с толстым деревянистым корнем.

Стебли обыкновенно прямые. Всё растение имеет более или менее густое беловатое или сероватое опушение, часто серебристое или войлочное.

Листья чаще всего лапчато- или перисто-раздельные, очередные, рассечённые, реже цельные и цельнокрайные, доли

мелки и тонки. Нижние листья более крупные, чаще на длинных черешках, средние и верхние — мельче, менее рассечены, обычно сидячие.

Цветки чрезвычайно мелки, чаще жёлтые, иногда красноватые, собраны в мелкие соцветия — головки — яйцевидные, чашевидные или почти шаровидные корзинки 1—10 мм диаметром с черепитчатыми листочками обёртки. Соцветия состоят из тончайших трубчатых обоеполых цветов, причем краевые нитевидны и однополые пестичные; все соцветие окружено черепитчатой поволокой. Головочки цветов собраны в длинные кисти, колосья или метелки. У одних видов в корзинках 1 ряд пестичных трубчатых краевых цветков и более многочисленные обоеполые цветки диска (подрод Artemisia); у других цветки диска тычиночные (подрод Draclinculus) или все цветки в корзинках — обоеполые, трубчатые (подрод Seriphidium).

Леспедеца (Lespedeza) - род растений семейства Бобовые. Травянистые растения, полукустарники или листопадные кустарники, часто с ползучими или свисающими побегами. Поверхность стебля иногда бывает покрыта мягкими пушистыми волосками. Листья непарноперистые, с супротивными листочками.

Соцветия кистевидные, свисающие. По крайней мере два цветка располагаются на прочном стебельке. На его конце также находятся два очень маленьких листочка. Гермафродитные зигоморфные цветки пятичленные, с двойным околоцветником. Пять чашелистиков срастаются, формируя колоколовидную чашечку. Венчик является типичным для мотылькового цветка. Парус от продолговатой до обратнояйцевидной формы. Лодочка согнута кпереди, заканчивается тупо. Сужающиеся к основанию крылья продолговатые, ушковидные, срастаются с лодочкой. 9 или 10 тычинок срастаются.

Плод — невскрывающийся односемянный боб

Терескен (Ceratoides), род однодомных невысоких кустарников и полукустарников семейства маревых.

Листья эллиптические или ланцетные, покрытые, как и однолетние побеги, звездчатыми волосками. Цветки мелкие, раздельнополые, с 4-членным простым околоцветником, всего 7—8 видов. В СНГ 2 вида: терескен серыйи терескен Эверемана; используются как топливо и корм (главным образом для верблюдов).

Пырей пустынный или житник пустынный (Agropyron desertorum/ еркек), типичен для сухих суглинистых и глинистых почв и солонцов полупустыни, довольно редкое травянистое растение.

Многолетний рыхлокустовой полуверховой злак ярового типа развития. Корневая система мощная. Стебли коленчатые, тонкие, высотой 25- 80 см, хорошо облиственные. Соцветие - узкий колос, более или менее цилиндрической формы, с налегающими один на другой колосками, имеющими ость длиной 2-4 мм.

Более засухоустойчив, чем другие виды. Морозостоек, мирится с засолением. Не выносит длительного затопления полыми водами.

Является хорошим кормовым растением. В сене поедается всеми видами скота. На пастбище хорошо поедается в молодом состоянии (до колошения). Дает подножный корм на зимних пастбищах. Используется для создания культурных пастбищ и сенокосов в районах естественного распространения. Может быть, использован для подсева на природных кормовых угодьях для пастьбы в зимнее время.

В чистых посевах держится более 10 лет, в травосмесях — 4—5 лет; наибольшего развития достигает на 2—3 год. Норма посева семян: в чистых посевах—10 кг, в травосмесях—4—6 кг/га. Урожай сена 25—30 ц/га.

Кохия простертая, изень, прутняк - полукустарничек 10–50 см высотой. Стебель с приподнимающимися ветвями, пушисто-войлочный (волоски острошероховатые), позднее - почти голый.

Листья плоские, цельнокрайние, узкие, в пазухах с укороченными веточками, пушистые или почти голые. Цветки, сидящие пучками по 3, в пазухах верхушечных листьев, собраны в длинные колосья. Околоцветник пушистый, с 5 долями, при плодах образующими полукруглые или широкояйцевидные, тупые придатки с розовыми, быстро бледнеющими жилками. Плоды горизонтальные.

Полукустарник, цветет в июле-сентябре. Распространение: По солонцам, сухим степям, склонам балок, особенно южных и восточных экспозиций, каменистым и меловым обнажениям, песчаным степям и пескам. Довольно обычно во всех районах, наиболее часто в южных, юго-восточных и восточных. Хорошее кормовое в летний период в полупустыне.

Посев многолетних трав производится на 1–1,5 недели раньше, чем на естественных почвах.

Посев трав следует проводить сразу после предпосевного боронования и прикатывания зернотуковой сеялкой. Глубина заделки семян -2-4 см.

Проектом предусматривается проведения основной обработки почвы в весенний период с одновременным посевом. Посев трав с внесением минеральных удобрений принят сеялкой СТС-2.

Полив травянистой растительности. Вода в жизни растений играет большую роль. Из всей поглощенной почвой влаги растением усваивается всего лишь 0,01–0,3%, а остальная часть теряется на транспирацию и испарение с поверхности земли (физическое испарение).

Процесс транспирации растений является важным фактором из теплового режима.

Из всех форм почвенной влаги, наиболее доступной для растений является капиллярная, расположенная в корнеобитаемом (активном) слое почвы.

Для успешного произрастания растительности необходимо прибегнуть к искусственному увлажнению почвы (поливу).

Полив обеспечивает наиболее благоприятные для роста растений водный и связанный с ним питательный, воздушный, тепловой, солевой, микробиологический режим почвы.

Полив должен производиться во время всего вегетационного периода травянистой растительности для обеспечения нормальной ее жизнедеятельности, роста и развития.

В соответствие с СП РК 4.01–101–2012 (с изменениями на 25.12.2017 г.) нормы расхода на полив приняты в размере 3 л/м^2 или 30 м^3/га.

В случае гибели травостоя предусмотрен повторный цикл по созданию травостоя в размере 100%.

Общая площадь для биологического этапа рекультивации составит – 635 000 м^2.

7.7. Рекомендации по сохранению растительных сообществ, улучшению их состояния, сохранению и воспроизводству флоры, в том числе по сохранению и улучшению среды их обитания

Мероприятия и рекомендации по сохранению и улучшению состояния растительности:

- использование для проезда транспорта только отведенные для этой цели дороги, уменьшение дорожной дегрессии путем введения ограничений на строительство и не целевое использование дорог (организация сети дорог только с твердым покрытием и введение строгой регламентации движения по ним) - свести к минимуму количество вновь прокладываемых грунтовых дорог;
- не допускать расширения дорожного полотна;
- оформление откосов насыпей, выемок, засыпка или выравнивание рытвин и ям;
- мероприятия по предотвращению эрозионных процессов;
- визуальное наблюдение за состоянием растительности вблизи территории производственных объектов;

- полив дорог и рабочих поверхностей ликвидационных площадок технической водой (для пылеподавления будет использоваться техническая вода);
- осуществить профилактические мероприятия, способствующие прекращению роста площадей, подвергаемых воздействию при производстве работ;
- во избежание возгорания кустарников и травы необходимо соблюдать правила по технике безопасности.

7.8. Мероприятия по предотвращению негативных воздействий на биоразнообразие, его минимизации, смягчению, оценка потерь биоразнообразия и мероприятия по их компенсации, а также по мониторингу проведения этих мероприятий и их эффективности

В ходе проведения ликвидационных работ и при эксплуатации объекта негативного воздействия на растительный мир оказываться не будет, в связи с чем определение зоны влияния не приводится.

Оценка потерь биоразнообразия и мероприятия по их компенсации, а также по мониторингу проведения этих мероприятий и их эффективности не разрабатываются в связи с отсутствием негативного воздействия на растительный мир в процессе осуществления намечаемой деятельности.

Мероприятия по предотвращению негативного воздействия на биоразнообразие, его минимизацию и смягчение заключаются в следующем:

- обеспечение сохранности зеленых насаждений;
- недопущение незаконных деяний, способных привести к повреждению или уничтожению зеленых насаждений;
- недопущение загрязнения зеленых насаждений производственными отходами, строительным мусором, сточными водами;
- исключение движения, остановки и стоянки автомобилей и иных транспортных средств на участках, занятых зелеными насаждениями;
- поддержание в чистоте территории площадки и прилегающих площадей.

Раздел 8. Оценка воздействий на животный мир

8.1. Исходное состояние водной и наземной фауны

Наиболее многочисленными представителями фаунистического разнообразия национального парка являются птицы. В общей сложности здесь зарегистрировано гнездование 67 видов птиц, относящихся к 10 семействам. В число гнездящихся не входят многие водоплавающие и околоводные птицы, которые размножаются на водоёмах. Есть мигрирующие птицы, останавливающиеся в национальном парке на отдых и кормежку в весеннее и осеннее время. Общая численность птиц по научно-исследовательским отчётам ПГУ им. С. Торайгырова составляет в национальном парке 19 отрядов, 38 семейств, 144 вида.

Здесь обитают волк, лисица, рысь, барсук, ласка, косуля, лось, горный баран и занесенный в Красную книгу архар.

Парк был основан в 1985 году. Это первый национальный парк Казахстана. Основанием для его создания стала необходимость сохранения и восстановления естественной флоры и фауны Баянаульского горного массива.

8.2. Наличие редких, исчезающих и занесенных в Красную книгу видов животных

На участке проведения работ отсутствуют редкие, исчезающие и занесенные в Красную книгу виды животных.

8.3. Характеристика воздействия объекта на видовой состав, численность фауны, ее генофонд, среду обитания, условия размножения, пути миграции и места концентрации животных

Воздействие объекта намечаемой деятельности на видовой состав, численность фауны, ее генофонд, среду обитания, условия размножения, места концентрации животных будет незначительным и слабым.

Миграционные пути животных в ходе реализации настоящего проекта нарушены не будут, так как проектом не предусматривается строительство линейных объектов, ограничивающих пути миграции животных.

8.4. Возможные нарушения целостности естественных сообществ, среды обитания, условий размножения, воздействие на пути миграции и места концентрации животных, сокращение их видового многообразия в зоне воздействия объекта, оценка последствий этих изменений и нанесенного ущерба окружающей среде

Возможные нарушения целостности естественных сообществ, среды обитания, условий размножения, воздействие на пути миграции и места концентрации животных, сокращение их видового многообразия в зоне воздействия объекта исключены.

8.5. Мероприятия по предотвращению негативных воздействий на биоразнообразие, его минимизации, смягчению, оценка потерь биоразнообразия и мероприятия по их компенсации, мониторинг проведения этих мероприятий и их эффективности (включая мониторинг уровней шума, загрязнения окружающей среды, неприятных запахов, воздействий света, других негативных воздействий на животных)

В связи с отсутствием воздействия на животный мир намечаемой деятельностью, мероприятия по предотвращению негативных воздействий на биоразнообразие, его минимизации, смягчению, оценка потерь биоразнообразия и мероприятия по их компенсации, мониторинг проведения этих мероприятий и их эффективности не разрабатываются.

В целом, оценка воздействия намечаемой деятельности на животный мир характеризуется как допустимая.

Раздел 9. Оценка воздействий на ландшафты и меры по предотвращению, минимизации, смягчению негативных воздействий, восстановлению ландшафтов в случаях их нарушения

Территория действующего рудника представляет бой чередование многочисленных выемок, отвалов, насыпей. Проектом предусматривается планировка бортов, откосов и дамб, выполаживание верхнего уступа карьерных выемок, выполаживания отвала вскрышных пород и демонтаж дорог для нужд сельскохозяйственного назначения

Участок работ находятся вдали от особо охраняемых природных территорий.

В непосредственной близости от территории, особо охраняемые участки и ценные природные комплексы (заповедников-заказников, памятников природы), водопадов, природных водоёмов ценных пород деревьев и другие "памятники" природы, представляющие историческую, эстетическую, научную и культурную ценность, отсутствуют.

В период реализации проекта и по его окончанию изменения в ландшафтах ожидаются в положительную сторону. В связи с чем, мероприятия по предотвращению, минимизации, смягчению негативных воздействий и восстановлению ландшафтов в рамках настоящего проекта не разрабатываются.

В целом, оценка воздействия проектируемых работ на ландшафты характеризуется как допустимая. Осуществление проектного замысла, при соблюдении всех правил ведения работ, отрицательного влияния на ландшафты не окажет.

Раздел 10. Оценка воздействий на социально-экономическую среду

10.1. Современные социально-экономические условия жизни местного населения, характеристика его трудовой деятельности

Посёлок Майкаин расположен в южной части Павлодарской области и входит в состав Баянаульского района. Населённый пункт был основан как рабочий посёлок при разработке золотосодержащих месторождений и до настоящего времени сохраняет горнопромышленную направленность.

Население и социальная структура:

По последним доступным данным, численность населения пос. Майкаин составляет порядка **3–4 тысяч человек**, с тенденцией к умеренному снижению вследствие оттока молодежи в крупные города. Население в основном состоит из лиц трудоспособного возраста, пенсионеров и членов семей работников промышленных предприятий.

Имеется базовая социальная инфраструктура:

общеобразовательная школа, поликлиника/амбулатория, учреждения культуры (клуб, библиотека), отделение связи и банковские услуги, магазины и объекты бытового обслуживания.

Водоснабжение, теплоснабжение и электроснабжение посёлка осуществляются централизованно.

Экономическое развитие

Экономика посёлка традиционно ориентирована на **горнодобывающий сектор**. Основным работодателем является Акционерное общество «АК Алтыналмас» (и/или иные недропользователи, в зависимости от текущего статуса лицензий), занимающееся добычей и переработкой рудного золота. Часть населения также занята в сфере:

В условиях сокращения объёмов промышленного производства и ограниченного доступа к новым инвестициям, наблюдаются сложности с обеспечением занятости, особенно среди молодёжи. Уровень безработицы выше среднего по региону. Однако для трудоспособной части населения, связанной с промышленным сектором, сохраняются относительно стабильные условия занятости и доходов.

Социально-экологические аспекты:

Экологическая нагрузка на окружающую среду в районе п. Майкаин оказывает влияние на условия проживания местного населения, в том числе в аспектах качества воздуха, воды и почв. Население испытывает обеспокоенность экологическими рисками, связанными с деятельностью недропользователей, особенно вблизи хвостохранилищ и промышленных объектов. Требуется усиление мониторинга состояния окружающей среды и расширение информирования населения о мерах экологической безопасности.

10.2. Обеспеченность объекта в период строительства, эксплуатации и ликвидации трудовыми ресурсами, участие местного населения

При ликвидационных работах будет задействованы 13 человек, из них 10 рабочих (водители, сварщики и т. д.) и 3 ИТР.

Привлечения работников будут осуществляться приоритетно из жителей местного населения.

10.3. Влияние намечаемого объекта на регионально-территориальное природопользование

Негативное влияние рассматриваемого объекта на регионально-территориальное природопользование оказываться не будет.

10.4. Прогноз изменений социально-экономических условий жизни местного населения при реализации проектных решений объекта

Прогноз социально-экономических последствий от деятельности объекта - благоприятен. Проведение работ с соблюдением норм и правил техники безопасности,

промышленной санитарии, противопожарной безопасности обеспечит безопасное проведение планируемых работ и не вызовет дополнительной, нежелательной нагрузки на социально-бытовую сферу.

10.5. Санитарно-эпидемиологическое состояние территории и прогноз его изменений в результате намечаемой деятельности

Осуществление проектного замысла отрицательных социально-экономических последствий не спровоцирует.

10.6. Предложения по регулированию социальных отношений в процессе намечаемой хозяйственной деятельности

Предложения по регулированию социальных отношений в процессе намечаемой хозяйственной деятельности не разрабатываются в связи с отсутствием неблагоприятных социальных прогнозов.

Раздел 11. Оценка экологического риска реализации намечаемой деятельности в регионе

11.2. Ценность природных комплексов

На участке проведения ликвидационных работ исторические памятники, охраняемые объекты, археологические ценности, а также особо охраняемые и ценные природные комплексы (заповедники, заказники, памятники природы) отсутствуют.

11.2. Комплексная оценка последствий воздействия на окружающую среду при нормальном (без аварий) режиме эксплуатации объекта

При нормальном (без аварий) режиме проведения ликвидационных работ негативные последствия для окружающей среды исключены.

Технология проведения ликвидационных работ исключает возможность негативных для окружающей среды последствий.

11.3. Вероятность аварийных ситуаций

Аварийные ситуации с автотранспортной техникой

При проведении работ будет использоваться автотранспорт. Выезд транспорта в неисправном виде, или опрокидывание транспорта может привести к возникновению аварий и как следствие к утечке топлива. Утечка топлива может привести к загрязнению почвенно-растительного покрова, поверхностных и подземных вод горюче смазочными материалами.

Биологическое изучение влияния нефтяного загрязнения на различные свойства почвы, проводимые в различных научно-исследовательских институтах, показывает, что при содержании 100–200 т/га нефтеорганики происходит стимуляция жизнедеятельности всех групп микроорганизмов, при увеличении до 400-1000 т/га наблюдается ингибирование биологической активности, снижение роста и развития микроорганизмов.

Из анализа данной ситуации установлено, что при небольших разливах ГСМ произойдет только стимуляция жизнедеятельности микроорганизмов почвы, необратимого процесса нарушения морфологической структуры почвенного покрова не происходит. Характер воздействия: кратковременный. Вероятность возникновения данных чрезвычайных ситуаций низкая.

Загрязнения подземных и поверхностных вод

При аварийных ситуациях - утечке топлива возможно попадание горюче смазочных материалов через почвогрунты в подземные воды. Нефтепродукты в водоносном горизонте обладают значительной подвижностью, в связи с этим площадь загрязнения водоносного горизонта больше, чем площадь почвенного загрязнения. Ориентировочные расчеты просачивания нефтепродуктов показали, что загрязнения с поверхности попадут в водоносный горизонт в среднем в течение одного сезона, расчетная глубина просачивания нефти составит около 0,4 м.

Характер воздействия: кратковременный. Вероятность возникновения данных чрезвычайных ситуаций незначительная.

Возникновение пожара

В результате пролитого топлива возможно возникновение пожара. Вероятность возникновения этой ситуации пренебрежимо мала.

Характер воздействия: Кратковременный. Вероятность возникновения данных чрезвычайных ситуаций незначительная. В случае возникновения такой ситуации в проекте предусмотрены экстренные меры по выявлению и устранению пожаров на территории площадке.

Аварийные ситуации при проведении работ

При проведении работ возможны следующие аварийные ситуации, связанные с проведением работ:

Воздействие электрического тока. Поражения током в результате прикосновения к проводникам, находящемся под напряжением, неправильного обращения с

электроинструментами, прикосновения к воздушным линиям электропередачи, при работе во время грозы. Характер воздействия: кратковременный. Вероятность возникновения данных чрезвычайных ситуаций незначительна.

Человеческий фактор. Анализ аварийности на предприятиях показал, что в 39% случаев основные причины возникновения аварийных ситуаций обусловлены недостаточной обученностью операторов, их эмоциональной неустойчивостью, недостаточным уровнем оперативного мышления, дефектами оперативной памяти, проявлением растерянности в чрезвычайной ситуации, а также прямым нарушением должностных инструкций вследствие безответственности и халатного отношения к своим должностным обязанностям. В силу принятых решений по охране труда и технике безопасности, вероятность возникновения выше приведенной ситуации пренебрежимо мала.

Оценка риска аварийных ситуаций

При проведении работ могут иметь место рассмотренные выше возможные аварийные ситуации. В результате анализа вероятности возникновения непредвиденных обстоятельств были выявлены основные источники-факторы возникновения.

Рассмотренные модели наиболее вероятных аварийных ситуаций, их последствиях и рекомендации по их предотвращению приведены в табл.

Таблица 11.1 Последствия природных и антропогенных опасностей

Опасность/событие		Риск	Последствия	Комментарии
природные	антропогенный			
1	2	3	4	5
Сейсмическая активность-землетрясение		Очень низкий	Потеря контроля над работой и возможность возникновения пожара, разлива ГСМ и других опасных материалов	Участок проводимых работ не находится в сейсмически активной зоне
Неблагоприятные метеоусловия		Низкий	Наиболее неблагоприятный вариант - повреждение оборудования, разлив ГСМ, возникновение пожара	Осуществление специальных мероприятий по ликвидации последствий
	Воздействие электрического тока	Очень низкий	Поражения током, несчастные случаи	- Постоянный контроль, за соблюдением правил и инструкций по охране труда; - Организация обучения персонала правилам техники безопасности и действиям в чрезвычайных ситуациях
	Разлив ГСМ	Низкий	Последствия незначительные	- Во время проведения работ будут строго соблюдаться правила по использования ГСМ с целью предотвращения любых разливов топлива; - Обученный персонал и оснащенный необходимыми средствами персонал по борьбе с разливами обеспечивают минимизацию загрязнений

11.4. Прогноз последствий аварийных ситуаций для окружающей среды (включая недвижимое имущество и объекты историко-культурного наследия) и населения

С учетом минимальной вероятности возникновения аварийных ситуаций, одним из эффективных методов минимизации ущерба от потенциальных аварий является готовность к

ним, разработка сценариев возможного развития событий при аварии и сценариев реагирования на них.

Ввиду минимальной вероятности возникновения аварий, отсутствия воздействия на атмосферу, отсутствия воздействия на гидросферу, прогноз последствий аварийных ситуаций на окружающую среду и население в рамках данного проекта не разрабатывается.

11.5. Рекомендации по предупреждению аварийных ситуаций и ликвидации их последствий

Для повышения надежности работы и предотвращения аварийных ситуаций проведение ликвидационных работ будет осуществляться в строгом соответствии с действующими нормами.

Мероприятия по предупреждению производственных аварий и пожаров:

- наличие согласованных с пожарными частями района оперативных планов пожаротушения;
- обеспечение соблюдения правил охраны труда и пожарной безопасности;
- исправность оборудования и средств пожаротушения;
- организация учебы обслуживающего персонала и периодичность сдачи ими зачетов соответствующим комиссиям с выдачей им удостоверений;
- прохождение работниками всех видов инструктажей по безопасности и охране труда;
- организация проведения инженерно-технических мероприятий, направленных на предотвращение потерь людских и материальных ценностей;
- наличие планов ликвидации аварий, согласованных с аварийно-спасательными формированиями.

Заключение

Настоящий Раздел «Охрана окружающую среду» к рабочему проекту План ликвидации последствий ведения горных работ месторождения Алпыс рассмотрены и проанализированы:

1. заложенные в него технологические решения и природоохранные меры;
2. приведены расчеты выбросов загрязняющих веществ в атмосферу и объемов образования отходов;
3. рассмотрены способы и методы охраны грунтовых вод, почвенно-растительного покрова и животного мира.

Отражены современные состояния природной среды в районе работ.

В проекте Раздел ООС были выявлены и описаны:

- существующие природно-климатические характеристики;
- виды воздействий и основные источники техногенного воздействия;
- характер и интенсивность предполагаемого воздействия запроектированных сооружений и оборудования на воздушную среду, почвы, подземные воды, растительность и животный мир в процессе пусконаладки объекта;
- анализ источников загрязнения атмосферного воздуха;
- количество отходов производства и потребления, степень их опасности, условия складирования и захоронения (утилизации);
- ожидаемые изменения в окружающей среде при производстве ликвидационных работ;
- соответствие принятых технологических решений нормативным требованиям.

Проектными решениями, в соответствии с существующими нормативными требованиями и природоохранным законодательством, предусмотрены необходимые технологические решения, комплекс организационных мер, которые позволят снизить до минимума негативного воздействие на природную среду, рационально использовать природные ресурсы региона

Комплексная оценка изменений в окружающей среде, вызванных воздействием объекта, а также его влияния не окажет никакого значительного влияния на природную среду и условия жизни и здоровье населения района.

Будет носить по пространственному масштабу – Локальный характер, по интенсивности – Незначительное. Следовательно, по категории значимости – Воздействие низкой значимости

Лицензия на выполнения работ и услуг в области охраны окружающей среды

18009829

ЛИЦЕНЗИЯ

17.05.2018 года **01999Р**

Выдана **Товарищество с ограниченной ответственностью "Экологический центр инновации и реинжиниринга"**

080000, Республика Казахстан, Жамбылская область, Тараз Г.А., г.Тараз, УЛИЦА КОЛБАСШЫ КОЙГЕЛЬДЫ, дом № 55., БИН: 130740012440

(полное наименование, местонахождение, бизнес-идентификационный номер юридического лица (в том числе иностранного юридического лица), бизнес -идентификационный номер филиала или представительства иностранного юридического лица в случае отсутствия бизнес-идентификационного номера у юридического лица/полностью фамилия, имя, отчество (в случае наличия), индивидуальный идентификационный номер физического лица)

на занятие **Выдача лицензии на выполнение работ и оказание услуг в области охраны окружающей среды**

(наименование лицензируемого вида деятельности в соответствии с Законом Республики Казахстан «О разрешениях и уведомлениях»)

Особые условия

(в соответствии со статьей 36 Закона Республики Казахстан «О разрешениях и уведомлениях»)

Примечание **Неотчуждаемая, класс 1**

(отчуждаемость, класс разрешения)

Лицензиар **Республиканское государственное учреждение «Комитет экологического регулирования и контроля Министерства энергетики Республики Казахстан» . Министерство энергетики Республики Казахстан.**

(полное наименование лицензиара)

Руководитель (уполномоченное лицо) **АЛИМБАЕВ АЗАМАТ БАЙМУРЗИНОВИЧ**

(фамилия, имя, отчество (в случае наличия)

Дата первичной выдачи

Срок действия лицензии

Место выдачи **г.Астана**

18009829

ПРИЛОЖЕНИЕ К ЛИЦЕНЗИИ

Номер лицензии 01999Р

Дата выдачи лицензии 17.05.2018 год

Подвид(ы) лицензируемого вида деятельности:

- Природоохранное проектирование, нормирование для 1 категории хозяйственной и иной деятельности

(наименование подвида лицензируемого вида деятельности в соответствии с Законом Республики Казахстан «О разрешениях и уведомлениях»)

Лицензиат **Товарищество с ограниченной ответственностью "Экологический центр инновации и реинжиниринга"**

080000, Республика Казахстан, Жамбылская область, Тараз Г.А., г.Тараз, УЛИЦА КОЛЬАСШЫ КОЙГЕЛЬДЫ, дом № 55., БИН: 130740012440

(полное наименование, местонахождение, бизнес-идентификационный номер юридического лица (в том числе иностранного юридического лица), бизнес-идентификационный номер филиала или представительства иностранного юридического лица — в случае отсутствия бизнес-идентификационного номера у юридического лица/полностью фамилия, имя, отчество (в случае наличия), индивидуальный идентификационный номер физического лица)

Производственная база **ТОО "Экологический центр инновации и реинжиниринга" Жамбылская область город Тараз, ул. Койгельды, 55**

(местонахождение)

Особые условия действия лицензии

(в соответствии со статьей 36 Закона Республики Казахстан «О разрешениях и уведомлениях»)

Лицензиар **Республиканское государственное учреждение «Комитет экологического регулирования и контроля Министерства энергетики Республики Казахстан» . Министерство энергетики Республики Казахстан.**

(полное наименование органа, выдавшего приложение к лицензии)

Руководитель (уполномоченное лицо) **АЛИМБАЕВ АЗАМАТ БАЙМУРЗИНОВИЧ**

(фамилия, имя, отчество (в случае наличия)

Осы құжат «Электрондық құжат және электрондық цифрлық қолтаңба туралы» Қазақстан Республикасының 2003 жылғы 7 қаңтардағы Заңы 7 бабының 1 тармағына сәйкес қағаз тасығыштағы құжатпен тең мәнді болып табылады. Данный документ согласно пункту 1 статьи 7 ЗРК от 7 января 2003 года "Об электронном документе и электронной цифровой подписи" равнозначен документу на бумажном носителе.