

**ИНДИВИДУАЛЬНЫЙ ПРЕДПРИНИМАТЕЛЬ  
БАЙМАХАНОВА Г.М.**

**Утверждаю  
руководитель  
КГУ «Общеобразовательная школа имени М.Абенова» отдела образования  
города Туркестан управления образования Туркестанской области**  
\_\_\_\_\_ **Ондыбаев Б.Б.**  
«\_\_\_\_\_» \_\_\_\_\_ **2025г.**

**РАЗДЕЛ  
«ОХРАНА ОКРУЖАЮЩЕЙ СРЕДЫ»  
НА РАБОЧИЙ ПРОЕКТ**

**для КГУ «Общеобразовательная школа имени М.Абенова» отдела  
образования города Туркестан управления образования Туркестанской  
области» расположенного по адресу: город Туркестан,  
улица Жибек жолы, №58»**

**Индивидуальный  
предприниматель**



**Баймаханова Г.М.**

**Шымкент – 2025год**

## СОДЕРЖАНИЕ

АННОТАЦИЯ

ВВЕДЕНИЕ

СВЕДЕНИЯ ПРОЕКТИРУЕМОГО ОБЪЕКТА

Месторасположение и краткая характеристика объекта

Генеральный план

**Технологические решения**

Вертикальная планировка и инженерная подготовка территории

Благоустройство территории

**1 Оценка воздействий на состояние атмосферного воздуха:**

1.1 характеристика климатических условий необходимых для оценки воздействия намечаемой деятельности на окружающую среду;

1.2 характеристика современного состояния воздушной среды (перечень загрязняющих веществ, выбрасываемых в атмосферный воздух, с указанием их фактических концентраций в атмосферном воздухе в сравнении с экологическими нормативами качества или целевыми показателями качества атмосферного воздуха, а до их утверждения – с гигиеническими нормативами, по имеющимся материалам натурных замеров);

1.3 источники и масштабы расчетного химического загрязнения: при предусмотренной проектом максимальной загрузке оборудования, а также при возможных залповых и аварийных выбросах. Расчеты ожидаемого загрязнения атмосферного воздуха проводятся с учетом действующих, предприятий (объектов) и существующего фоновое загрязнения;

1.4 внедрение малоотходных и безотходных технологий, а также специальные мероприятия по предотвращению (сокращению) выбросов в атмосферный воздух, обеспечивающие соблюдение в области воздействия намечаемой деятельности экологических нормативов качества атмосферного воздуха или целевых показателей его качества, а до их утверждения – гигиенических нормативов;

1.5 определение нормативов допустимых выбросов загрязняющих веществ для объектов для объектов I и II категорий в соответствии с Методикой определения нормативов эмиссий в окружающую среду, утвержденной приказом Министра экологии, геологии и природных ресурсов от 10 марта 2021 года № 63 (зарегистрирован в Реестре государственной регистрации нормативных правовых актов за № 22317) (далее – Методика);

1.6 расчеты количества выбросов загрязняющих веществ в атмосферу, произведенные с соблюдением статьи 202 Кодекса в целях заполнения декларации о воздействии на окружающую среду для объектов III категории;

1.7 оценка последствий загрязнения и мероприятия по снижению отрицательного воздействия;

1.8 предложения по организации мониторинга и контроля за состоянием атмосферного воздуха;

1.9 разработка мероприятий по регулированию выбросов в период особо неблагоприятных метеорологических условий, обеспечивающих соблюдение экологических нормативов качества атмосферного воздуха или целевых показателей его качества, а до их утверждения – гигиенических нормативов.

**2. Оценка воздействий на состояние вод:**

2.1 потребность в водных ресурсах для намечаемой деятельности на период эксплуатации, требования к качеству используемой воды;

2.2 характеристика источника водоснабжения, его хозяйственное использование, местоположение водозабора, его характеристика;

2.3 водный баланс объекта, с обязательным указанием динамики ежегодного объема забираемой свежей воды, как основного показателя экологической эффективности системы водопотребления и водоотведения;

2.4 поверхностные воды:


2.4.1 гидрографическая характеристика территории;

2.4.2. характеристика водных объектов, потенциально затрагиваемых намечаемой

- деятельностью (с использованием данных максимально приближенных наблюдательных створов), в сравнении с экологическими нормативами или целевыми показателями качества вод, а до их утверждения – с гигиеническими нормативами;
- 2.4.3. гидрологический, гидрохимический, ледовый, термический, скоростной режимы водного потока, режимы наносов, опасные явления - паводковые затопления, заторы, наличие шуги, нагонные явления;
  - 2.4.4. оценка возможности изъятия нормативно- обоснованного количества воды из поверхностного источника в естественном режиме, без дополнительного регулирования стока;
  - 2.4.5. необходимость и порядок организации зон санитарной охраны источников питьевого водоснабжения;
  - 2.4.6. количество и характеристика сбрасываемых сточных вод (с указанием места сброса, конструктивных особенностей выпуска, перечня загрязняющих веществ и их концентраций);
  - 2.4.7. обоснование максимально возможного внедрения оборотных систем, повторного использования сточных вод, способы утилизации осадков очистных сооружений;
  - 2.4.8. предложения по достижению нормативов предельно допустимых сбросов, в состав которых должны входить:
  - 2.4.9. оценка воздействия намечаемого объекта на водную среду в процессе его эксплуатации, включая возможное тепловое загрязнение водоема и последствия воздействия отбора воды на экосистему;
  - 2.4.10 оценка изменений русловых процессов, связанных с прокладкой сооружений, строительства мостов, водозаборов и выявление негативных последствий;
  - 2.4.11 водоохраные мероприятия, их эффективность, стоимость и очередность реализации;
  - 2.4.12 рекомендации по организации производственного мониторинга воздействия на поверхностные водные объекты;
  - 2.5. подземные воды:
  - 2.5.1. гидрогеологические параметры описания района, наличие и характеристика разведанных месторождений подземных вод;
  - 2.5.2. описание современного состояния эксплуатируемого водоносного горизонта (химический состав, эксплуатационные запасы, защищенность), обеспечение условий для его безопасной эксплуатации, необходимость организации зон санитарной охраны водозаборов;
  - 2.5.3. оценка влияния объекта в период эксплуатации на качество и количество подземных вод, вероятность их загрязнения;
  - 2.5.4. анализ последствий возможного загрязнения и истощения подземных вод;
  - 2.5.5. обоснование мероприятий по защите подземных вод от загрязнения и истощения;
  - 2.5.6. рекомендации по организации производственного мониторинга воздействия на подземные воды;
  - 2.6. определение нормативов допустимых сбросов загрязняющих веществ для объектов I и II категорий в соответствии с Методикой;
  - 2.7. расчеты количества сбросов загрязняющих веществ в окружающую среду, произведенные с соблюдением пункта 4 статьи 216 Кодекса, в целях заполнения декларации о воздействии на окружающую среду для объектов III категории.
  - 3. **Оценка воздействий на недра:**
  - 3.1. наличие минеральных и сырьевых ресурсов в зоне воздействия намечаемого объекта (запасы и качество);
  - 3.2. потребность объекта в минеральных и сырьевых ресурсах в период эксплуатации (виды, объемы, источники получения);
  - 3.3. прогнозирование воздействия добычи минеральных и сырьевых ресурсов на различные компоненты окружающей среды и природные ресурсы;
  - 3.4. обоснование природоохранных мероприятий по регулированию водного режима и использованию нарушенных территорий;

- 3.5. при проведении операций по недропользованию, добыче и переработке полезных ископаемых представляются следующие материалы:
- 3.5.1. характеристика используемых месторождений (запасы полезных ископаемых, их геологические особенности и другое);
- 3.5.2. материалы, подтверждающие возможность извлечения и реализации вредных компонентов, а для наиболее токсичных – способ их захоронения;
- 3.5.3. радиационная характеристика полезных ископаемых и вскрышных пород
- 3.5.4. рекомендации по составу и размещению режимной сети скважин для изучения, контроля и оценки состояния горных пород и подземных вод в процессе эксплуатации объектов;
- 3.5.5. предложения по максимально возможному извлечению полезных ископаемых из недр, исключающие снижение запасов подземных ископаемых на соседних участках и в районе их добычи (в результате обводнения, выветривания, окисления, возгорания);
- 3.5.6. оценка возможности захоронения вредных веществ и отходов производства в недра.
4. **Оценка воздействия на окружающую среду отходов производства и потребления:**
- 4.1. виды и объемы образования отходов;
- 4.2. особенности загрязнения территории отходами производства и потребления (опасные свойства и физическое состояние отходов);
- 4.3. рекомендации по управлению отходами: накоплению, сбору, транспортировке, восстановлению (подготовке отходов к повторному использованию, переработке, утилизации отходов) или удалению (захоронению, уничтожению), а также вспомогательным операциям: сортировке, обработке, обезвреживанию); технологии по выполнению указанных операций;
- 4.4. виды и количество отходов производства и потребления (образовываемых, накапливаемых и передаваемых специализированным организациям по управлению отходами), подлежащих включению в декларацию о воздействии на окружающую среду.
- 5 **Оценка физических воздействий на окружающую среду:**
- 5.1. оценка возможного теплового, электромагнитного, шумового, воздействия и других типов воздействия, а также их последствий;
- 5.2. характеристика радиационной обстановки в районе работ, выявление природных и техногенных источников радиационного загрязнения.
6. **Оценка воздействий на земельные ресурсы и почвы:**
- 6.1. состояние и условия землепользования, земельный баланс территории, намечаемой для размещения объекта и прилегающих хозяйств в соответствии с видом собственности, предлагаемые изменения в землеустройстве, расчет потерь сельскохозяйственного производства и убытков собственников земельных участков и землепользователей, подлежащих возмещению при создании и эксплуатации объекта;
- 6.2. характеристика современного состояния почвенного покрова в зоне воздействия планируемого объекта (почвенная карта с баллами бонитета, водно-физические, химические свойства, загрязнение, нарушение, эрозия, дефляция, плодородие и механический состав почв);
- 6.3. характеристика ожидаемого воздействия на почвенный покров (механические нарушения, химическое загрязнение), изменение свойств почв и грунтов в зоне влияния объекта в результате изменения геохимических процессов, созданием новых форм рельефа, обусловленное перепланировкой поверхности территории, активизацией природных процессов, загрязнением отходами производства и потребления;
- 6.4. планируемые мероприятия и проектные решения в зоне воздействия по снятию, транспортировке и хранению плодородного слоя почвы и вскрышных пород, по сохранению почвенного покрова на участках, не затрагиваемых непосредственной деятельностью, по восстановлению нарушенного почвенного покрова и приведению территории в состояние, пригодное для первоначального или иного использования (техническая и биологическая

- рекультивация);
- 6.5. организация экологического мониторинга почв.
7. **Оценка воздействия на растительность:**
- 7.1. современное состояние растительного покрова в зоне воздействия объекта (геоботаническая карта, флористический состав, функциональное значение, продуктивность растительных сообществ, их естественная динамика, пожароопасность, наличие лекарственных, редких, эндемичных и занесенных в Красную книгу видов растений, состояние зеленых насаждений, загрязненность и пораженность растений; сукцессии, происходящие под воздействием современного антропогенного воздействия на растительность);
- 7.2. характеристика факторов среды обитания растений, влияющих на их состояние;
- 7.3. характеристика воздействия объекта и сопутствующих производств на растительные сообщества территории, в том числе через воздействие на среду обитания растений; угроза редким, эндемичным видам растений в зоне влияния намечаемой деятельности;
- 7.4. обоснование объемов использования растительных ресурсов;
- 7.5. определение зоны влияния планируемой деятельности на растительность;
- 7.6. ожидаемые изменения в растительном покрове (видовой состав, состояние, продуктивность сообществ, оценка адаптивности генотипов, хозяйственное и функциональное значение, загрязненность, пораженность вредителями), в зоне действия объекта и последствия этих изменений для жизни и здоровья населения;
- 7.7. рекомендации по сохранению растительных сообществ, улучшению их состояния, сохранению и воспроизводству флоры, в том числе по сохранению и улучшению среды их обитания;
- 7.8. мероприятия по предотвращению негативных воздействий на биоразнообразие, его минимизации, смягчению, оценка потерь биоразнообразия и мероприятия по их компенсации, а также по мониторингу проведения этих мероприятий и их эффективности.
8. **Оценка воздействий на животный мир:**
- 8.1. исходное состояние водной и наземной фауны;
- 8.2. наличие редких, исчезающих и занесенных в Красную книгу видов животных;
- 8.3. характеристика воздействия объекта на видовой состав, численность фауны, ее генофонд, среду обитания, условия размножения, пути миграции и места концентрации животных в процессе эксплуатации объекта, оценка адаптивности видов;
- 8.4. возможные нарушения целостности естественных сообществ, среды обитания, условий размножения, воздействие на пути миграции и места концентрации животных, сокращение их видового многообразия в зоне воздействия объекта, оценка последствий этих изменений и нанесенного ущерба окружающей среде;
- 8.5. мероприятия по предотвращению негативных воздействий на биоразнообразие, его минимизации, смягчению, оценка потерь биоразнообразия и мероприятия по их компенсации, мониторинг проведения этих мероприятий и их эффективности (включая мониторинг уровней шума, загрязнения окружающей среды, неприятных запахов, воздействий света, других негативных воздействий на животных).
9. **Оценка воздействий на ландшафты и меры по предотвращению, минимизации, смягчению негативных воздействий, восстановлению ландшафтов в случаях их нарушения.**
10. **Оценка воздействий на социально-экономическую среду:**
- 10.1. современные социально-экономические условия жизни местного населения, характеристика его трудовой деятельности;
- 10.2. обеспеченность объекта в период эксплуатации и ликвидации трудовыми ресурсами, участие местного населения;
- 10.3. влияние намечаемого объекта на регионально-территориальное природопользование;
- 10.4. прогноз изменений социально-экономических условий жизни местного

- 
- населения при реализации проектных решений объекта (при нормальных условиях эксплуатации объекта и возможных аварийных ситуациях);
- 10.5. санитарно-эпидемиологическое состояние территории и прогноз его изменений в результате намечаемой деятельности;
- 10.6. предложения по регулированию социальных отношений в процессе намечаемой хозяйственной деятельности.
11. **Оценка экологического риска реализации намечаемой деятельности в регионе:**
- 11.1. ценность природных комплексов (функциональное значение, особо охраняемые объекты), устойчивость выделенных комплексов (ландшафтов) к воздействию намечаемой деятельности;
- 11.2. комплексная оценка последствий воздействия на окружающую среду при нормальном (без аварий) режиме эксплуатации объекта;
- 11.3. вероятность аварийных ситуаций (с учетом технического уровня объекта и наличия опасных природных явлений), при этом определяются источники, виды аварийных ситуаций, их повторяемость, зона воздействия;
- 11.4. прогноз последствий аварийных ситуаций для окружающей среды (включая недвижимое имущество и объекты историко-культурного наследия) и население;
- 11.5. рекомендации по предупреждению аварийных ситуаций и ликвидации их последствий.



## АННОТАЦИЯ

Настоящая Оценка воздействия намечаемой деятельности на окружающую среду к рабочему проекту КГУ «Общеобразовательная школа имени М.Абенова» отдела образования города Туркестан управления образования Туркестанской области» расположенного по адресу: город Туркестан, улица Жибек жолы, №58» разработана в соответствии с «Инструкцией по проведению оценки воздействия намечаемой хозяйственной и иной деятельности на окружающую среду при разработке предплановой, плановой, предпроектной и проектной документации», утвержденной Министром охраны окружающей среды Республики Казахстан №400-VI, от 02.01.2021 г.

Выполненный в составе раздела выполнен анализ покомпонентного и интегрального воздействия на окружающую среду позволяет сделать вывод о том, что намечаемая деятельность при условии соблюдения технических решений не оказывает значимого негативного воздействия на окружающую среду. В то же время, оказывается умеренное положительное воздействие на социально-экономическую сферу.

На основании проведенной интегральной оценки можно сделать вывод, что планируемое воздействие на компоненты окружающей среды при проведении эксплуатации проектируемого объекта оценивается как «низкое» при выполнении всех намечаемых природоохранных мероприятий и соблюдении природоохранного законодательства Республики Казахстан.

*Потребность в разработке раздела ООС возникла в связи с отсутствием разрешительного документа и изменением экологических нормативных документов. Заказчиком предусматривается узаконить нормативные экологические документы.*

Согласно пп. 3 п. 4 ст. 12 приложения 2 ЭК от 02.01.2021 года, МЭГПР РК от 13 июля 2021 года № 246 «Об утверждении Инструкции по определению категории объекта, вызывающего негативное воздействие на окружающую среду», данный объект относится к III категории.

**Раздел выполнен** ИП Баймахановой Г.М. (лицензия Комитета экологического регулирования и контроля Министерства энергетики РК №02406Р от 28.10.2016 года. на Выполнение работ и оказание услуг в области охраны окружающей среды).

Адрес разработчика: г. Шымкент, ул.Желтоксан, 20Б, каб.307. Контактный телефон: 87079476947.

В период эксплуатации объекта в 2025 год происходит выделение от 1 источников выбросов загрязняющих веществ: 1 организованных (Наполный газовый котел КВа – 620 ШАМ 2 штук.(1 рабочий, 1 резервный).

Суммарный нормируемый выброс за период эксплуатации с 2025 года составляет **0.35872 г/сек, 4.7434 т/год.**

Основными загрязняющими частицами атмосферного воздуха на период эксплуатационных работ являются: Азота диоксид, Азот оксид, Углерод оксид.

*Водоснабжение* предусмотрено для обеспечения хозяйственно-питьевых нужд.

**Водоснабжение на площадке** от существующих сетей.

**Сброс на площадке осуществляется на городскую канализационную сеть.**

Отрицательное влияние на водную среду отсутствует.

Объект не входит в водоохранную зону.

Негативное влияние на поверхностные воды отсутствует. Сброс сточных вод в поверхностные воды производиться не будет.

*Электроснабжение от существующих сетей. Для приготовления пищи используется электрическая плита.*

## ОБЩИЕ СВЕДЕНИЯ О ПРЕДПРИИТИИ

### Месторасположение объекта

| №<br>п/п | НАИМЕНОВАНИЕ               | ПАРАМЕТРЫ и РЕКВИЗИТЫ  |
|----------|----------------------------|--|
| 1.       | Наименование предприятия   | КГУ «Общеобразовательная школа имени М.Абенова» отдела образования города Туркестан управления образования Туркестанской области |
| 2.       | Почтовый адрес предприятия | Туркестанская область, город Туркестан, улица Жибек жолы, №58.   |
| 3.       | БИН                        | 000440004839   |
| 4.       | Тел.:<br>e-mail:           | -<br>-   |
| 5.       | Руководитель               | ОНДЫБАЕВ БАГДАТ БОЛАТОВИЧ  |

## СВЕДЕНИЯ ПРОЕКТИРУЕМОГО ОБЪЕКТА

### 1.1. Месторасположение и краткая характеристика объекта

Объект расположено: Туркестанская область, город Туркестан, улица Жибек жолы, №58.

Имеется Гос Акт земли; кадастровый номер 19:307:044:4979 №3070444979  
Площадь земельного участка: 2,6631 га. Целевое назначения земельного участка: под существующее здание школы, Делимость земельного участка: делимый.

Территория граничит:

- с северной стороны жилым домом на расстоянии 10 метров, с южной стороны граничат улицей Жибек жолы, с восточной стороны граничат жилым домом на расстоянии 30 метров, а с западной стороны граничат жилыми домами на расстоянии 100 м.

Здание школы. График работы 200 дней в году, 8 часов в день. Количество учащихся – 1070 мест. Количество учителей и техперсонала составляет – 160 человека.

### Ситуационная карта схема объекта





## 2. Климатические характеристики

Климат Туркестана резко континентальный, с жарким и сухим летом и короткой, мягкой зимой. Средняя температура июля составляет около (+30-35) С, а января — (-4-2) С. Осадки выпадают неравномерно, с максимумом весной и осенью, а лето отличается очень сухой погодой.

Лето Температура: Жаркое, средняя температура июля около (+30-35) С, с возможностью экстремальных температур до (+51)С.

Осадки: Очень сухое, с минимумом осадков.

Зима Температура: Короткая и мягкая, средняя температура января колеблется от (-4) С на юге до (-12) С на севере области.

Осадки: Частые оттепели. Осадки Общее количество: От (150) до (250) мм в год в долинах, увеличивается до (400-600) мм и более в предгорьях.

Распределение: Неравномерное, с двумя максимумами: основной — весной и второстепенный — осенью.

Ветры

Преобладающее направление: Северные и северо-восточные ветры.

Скорость: Средняя годовая скорость ветра составляет (1.9-3.9) м/с, с наибольшими скоростями в восточных районах.

### **3. КРАТКАЯ ХАРАКТЕРИСТИКА ОБЪЕКТА КАК ИСТОЧНИКА ЗАГРЯЗНЕНИЯ ОКРУЖАЮЩЕЙ СРЕДЫ**

#### **3.1 Характеристика источников выбросов загрязняющих веществ в атмосферу**

На территории учреждения находятся: здание школы (учебные кабинеты), коридор, столовая, спортзал, актовый зал, туалет.

Основными источниками загрязнения атмосферного воздуха являются:

Загрязнение окружающей среды КГУ «Общеобразовательная школа имени М.Абенова» отдела образования города Туркестан управления образования Туркестанской области обусловлено выбросами вредных веществ в атмосферу от размещенной на ее территории котельной.

*Характеристика источников выбросов загрязняющих веществ в атмосферу.*

*Номера источников выбросов загрязняющих веществ от детского сада:*

Источник №0001(001) – Напольный котел марки КВа-620 ШАМ, мощностью 620 кВт, КПД-90% работающий на природном газе. Загрязняющими веществами, выделяемыми в атмосферу от этого источника, является дымовые газы, в составе которых присутствуют азота диоксид, азота оксид, углерод оксид.

Расход природного газа на котельную составляет 258,897 тыс.м<sup>3</sup>/год, максимальный часовой расход топлива по паспорту котла составит 70,5 м<sup>3</sup>. Время работы 24 ч/день, 180 дней в году.

Выбросы от котла выбрасываются через дымовой трубы диаметром 200 мм высота турбы 6.0 метр.

При эксплуатации котельной в атмосферу будут поступать: азота оксид, азота диоксид, углерода оксид.

Источник №0001(002) – Напольный котел марки КВа-620 ШАМ, мощностью 620 кВт, КПД-90% работающий на природном газе. Загрязняющими веществами, выделяемыми в атмосферу от этого источника, является дымовые газы, в составе которых присутствуют азота диоксид, азота оксид, углерод оксид.

Расход природного газа на котельную составляет 258,897 тыс.м<sup>3</sup>/год, максимальный часовой расход топлива по паспорту котла составит 70,5 м<sup>3</sup>. Время работы 24 ч/день, 180 дней в году.

Выбросы от котла выбрасываются через дымовой трубы диаметром 200 мм высота турбы 6.0 метр.

Для приготовления пищи в столовой используются электрические печи.

В процессе инвентаризации источников выбросов выявлено 1 источник загрязнения окружающей среды.

#### 4. ОЦЕНКА ВОЗДЕЙСТВИЕ НА СОСТОЯНИЕ АТМОСФЕРНОГО ВОЗДУХА:

Атмосферный воздух является жизненно важным компонентом окружающей природной среды, неотъемлемой частью среды обитания человека, растений и животных. В современный период атмосфера Земли претерпевает множественные изменения коренного характера: модифицируются ее свойства и газовый состав, возрастает опасность разрушения ионосферы и стратосферного озона; повышается ее запыленность; нижние слои атмосферы насыщаются вредными газами и веществами промышленного и другого хозяйственного происхождения. Вследствие, огромных выбросов техногенных газов и веществ, достигающих многих миллиардов тонн в год, происходит нарушение газового состава атмосферы. Качество атмосферного воздуха, является важным аспектом при оценке воздействия проектируемого объекта на окружающую среду. Загрязненность атмосферного воздуха химическими веществами может влиять на состояние здоровья населения, на животный и растительный мир.

Воздействие предприятия на атмосферный воздух оценивается с соответствия законодательными и нормативными требованиями, предъявляемыми к качеству атмосферного воздуха.

##### 4.1.1. Характеристика климатических условий необходимых для оценки воздействия намечаемой деятельности на окружающую среду

Метеорологические характеристики и коэффициенты,  
определяющие условия рассеивания загрязняющих веществ  
в атмосфере Туркестанской области

Туркестанский область

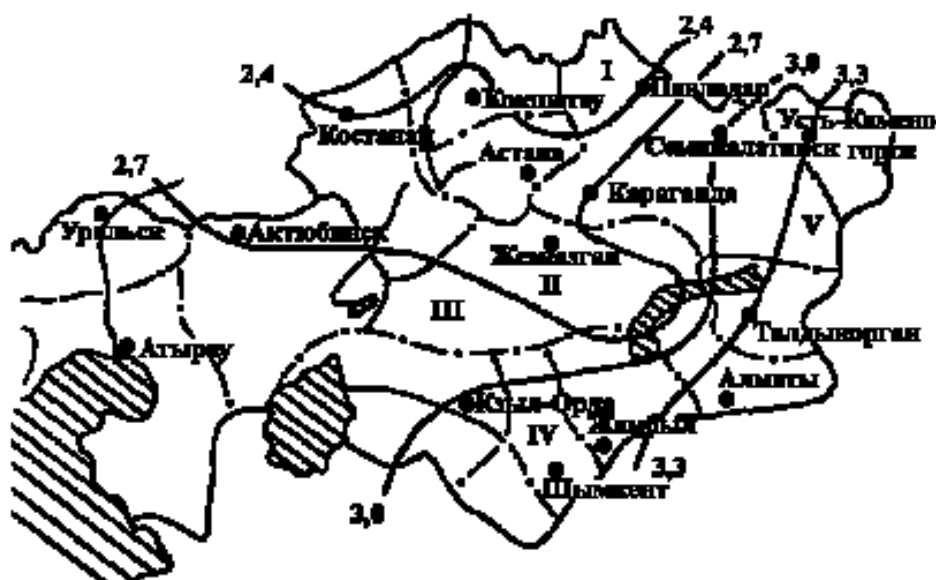
| Наименование характеристик   | Величина |
|--|----------|
| Коэффициент, зависящий от стратификации атмосферы, А   | 200      |
| Коэффициент рельефа местности в городе   | 1.00     |
| Средняя максимальная температура наружного воздуха наиболее жаркого месяца года, град.С                                      | 25.0     |
| Средняя температура наружного воздуха наиболее холодного месяца (для котельных, работающих по отопительному графику), град С | -25.0    |
| Среднегодовая роза ветров, %   |          |
| С  | 10.0     |
| СВ   | 13.0     |
| В  | 13.0     |
| ЮВ   | 12.0     |
| Ю  | 16.0     |
| ЮЗ   | 19.0     |
| З  | 11.5     |
| СЗ   | 6.0      |
| Среднегодовая скорость ветра, м/с  | 5.0      |
| Скорость ветра (по средним многолетним данным), повторяемость превышения которой составляет 5 %, м/с                         | 12.0     |

##### 4.1.2. Характеристика современного состояния воздушной среды (перечень загрязняющих веществ, выбрасываемых в атмосферный воздух, с указанием их фактических концентраций в атмосферном воздухе в сравнении с экологическими



нормативами качества или целевыми показателями качества атмосферного воздуха, а до их утверждения – с гигиеническими нормативами, по имеющимся материалам натурных замеров).

Совокупность погодных условий, определяющих меру способности атмосферы рассеивать выбросы вредных веществ и формировать некоторый уровень концентрации примесей в приземном слое, называется потенциалом загрязнения атмосферы (ПЗА). Метеорологические условия, приводящие к накоплению примесей, определяют высокий потенциал и, наоборот, условия, благоприятные для рассеивания, определяют низкий потенциал ПЗА. Казахстанским научно - исследовательским гидрометеорологическим институтом проведено районирование территории Р.К., с точки зрения благоприятности отдельных ее районов для самоочищения атмосферы от вредных выбросов в зависимости от метеоусловий. В соответствии с этим районированием, территория Республики Казахстан, с севера на юг, поделена на пять зон с различным потенциалом загрязнения, характеризующего рассеивающую способность атмосферы. - I зона – низкий потенциал, II – умеренный, III – повышенный, IV – высокий и V – очень высокий (Рис 2.1.). Рис. 2.1.



Район расположения проектируемых работ находится в зоне III с повышенным потенциалом загрязнения атмосферы, то есть климатические условия для рассеивания вредных веществ в атмосфере являются весьма благоприятными. В районе отсутствуют крупные населенные пункты и промышленные центры, уровень движения автотранспорта не высок, поэтому воздействие выбросов загрязняющих веществ от передвижных и стационарных источников на качество атмосферного воздуха незначителен.

Объем выбросов ЗВ 3-х наименований, которые подлежат нормированию составит – 4.7434 т/год.

Перечень загрязняющих веществ, выбрасываемых в атмосферу в период эксплуатации, представлены в таблицах 3.1.

Количественные и качественные характеристики выбросов в атмосферу от источников выбросов ЗВ определены расчетным методом согласно методикам расчета выбросов ВВ в атмосферу, утвержденных в РК. Расчет выбросов ЗВ от источников выбросов представлен ниже.

|   |                        |          |           |           |       |          |           |             |            |
|---|------------------------|----------|-----------|-----------|-------|----------|-----------|-------------|------------|
| ЭРА v2.0      ИП Баймаханова Н.М.   |                        |          |           |           |       |          |           | Таблица 3.1 |            |
| Перечень загрязняющих веществ, выбрасываемых в атмосферу  |                        |          |           |           |       |          |           |             |            |
| на существующее положение   |                        |          |           |           |       |          |           |             |            |
| Туркестанская область, М.Абенова школа  |                        |          |           |           |       |          |           |             |            |
| Код   | Наименование           | ПДК      | ПДК       | ОБУВ      | Класс | Выброс   | Выброс    | Значение    | Выброс     |
| загр.   | вещества               | максим.  | средне-   | ориентир. | опас- | вещества | вещества, | КОВ         | вещества,  |
| веще-   |                        | разовая, | суточная, | безопасн. | ности | г/с      | т/год     | (М/ПДК) **а | усл.т/год  |
| ства  |                        | мг/м3    | мг/м3     | УВ,мг/м3  |       |          |           |             |            |
| 1   | 2                      | 3        | 4         | 5         | 6     | 7        | 8         | 9           | 10         |
| 0301  | Азота (IV) диоксид (4) | 0.2      | 0.04      |           | 2     | 0.07408  | 0.98      | 63.9611     | 24.5       |
| 0304  | Азот (II) оксид (6)    | 0.4      | 0.06      |           | 3     | 0.01204  | 0.1594    | 2.6567      | 2.65666667 |
| 0337  | Углерод оксид (594)    | 5        | 3         |           | 4     | 0.2726   | 3.604     | 1.1795      | 1.20133333 |
|   | В С Е Г О:             |          |           |           |       | 0.35872  | 4.7434    | 67.8        | 28.358     |
| Примечания: 1. В колонке 9: "М" - выброс ЗВ,т/год; "ПДК" - ПДКс.с. или (при отсутствии ПДКс.с.) ПДКм.р. или (при отсутствии |                        |          |           |           |       |          |           |             |            |
| ПДКм.р.) ОБУВ;"а" - константа, зависящая от класса опасности ЗВ   |                        |          |           |           |       |          |           |             |            |
| 2. Способ сортировки: по возрастанию кода ЗВ (колонка 1)  |                        |          |           |           |       |          |           |             |            |

Туркестанская область, М.Абенова школа

| Про<br>изв<br>одс<br>тво | Цех | Источники выделения<br>загрязняющих веществ |                            | Число<br>часов<br>рабо-<br>в<br>год | Наименование<br>источника выброса<br>вредных веществ | Номер<br>источ<br>ника<br>выбро<br>са | Высо<br>та<br>источ<br>ника<br>выбро<br>са, м | Диа-<br>метр<br>устья<br>трубы<br>м | Параметры газовой смеси<br>на выходе из ист. выброса |                    |   | Координаты источника<br>на карте-схеме, м   |          |          |  |
|--------------------------|-----|---|----------------------------|-------------------------------------|--|---------------------------------------|---|-------------------------------------|--|--------------------|---|---|----------|----------|--|
|                          |     | Наименование                                | Коли<br>чест<br>во<br>ист. |                                     |  |                                       |   |                                     | ско-объем на 1<br>рость трубу, м3/с<br>м/с           | тем-<br>пер.<br>оС | точечного источ.<br>/1-го конца лин.<br>/центра площад-<br>ного источника | 2-го кон<br>/длина, ш<br>площадн<br>источни |          |          |  |
|                          |     |   |                            |                                     |  |                                       |   |                                     |  |                    |   |   |          |          |  |
|                          |     |   |                            |                                     |  |                                       |   |                                     |  |                    |   |   |          |          |  |
| 1                        | 2   | 3   | 4                          | 5                                   | 6  | 7                                     | 8   | 9                                   | 10   | 11                 | 12  | X1<br>13                                    | Y1<br>14 | X2<br>15 |  |
| 001                      |     | Котел КВа-620<br>ШАМ                        | 1                          | 4320                                | дымовая труба  | 0001                                  | 6   | 0.2                                 | 5  | 0.15708            | 70100   | 50  |          |          |  |
|                          |     | Котел КВа-620<br>ШАМ                        | 1                          | 4320                                |  |                                       |   |                                     |  |                    |   |   |          |          |  |





Таблица 3.3

феру для расчета на 2025 год

| ца лин.<br>ирина<br>ого<br>ка | Наименование<br>газоочистных<br>установок<br>и мероприятий<br>по сокращению<br>выбросов | Вещества<br>по кото-<br>рым<br>произво-<br>дится<br>газо-<br>очистка,<br>% | Кэфф<br>обесп<br>газо-<br>очист<br>кой,<br>% | Средняя<br>эксплуатве-<br>степень<br>очистки/<br>тах.степ<br>очистки% | Код<br>ще-<br>ства | Наименование<br>вещества  | Выбросы загрязняющих веществ |          |        |                            |
|-------------------------------|---|--|--|---|--------------------|---------------------------|------------------------------|----------|--------|----------------------------|
|                               |   |  |  |   |                    |                           | г/с                          | мг/нм3   | т/год  | Год<br>дос-<br>тиже<br>ния |
| Y2<br>16                      | 17  | 18   | 19   | 20  | 21                 | 22                        | 23                           | 24       | 25     | 26                         |
|                               |   |  |  |   |                    | 0301Азота (IV) диоксид(4) | 0.07408                      | 592.532  | 0.98   |                            |
|                               |   |  |  |   |                    | 0304Азот (II) оксид (6)   | 0.01204                      | 96.302   | 0.1594 | 2025                       |
|                               |   |  |  |   |                    | 0337Углерод оксид (594)   | 0.2726                       | 2180.401 | 3.604  |                            |

ЭРА v2.0 ИП Баймаханова Н.М.

Определение необходимости расчетов приземных концентраций по веществам  
на существующее положение

Туркестанская область, М.Абенова школа

| Код<br>загр.<br>веще-<br>ства | Наименование<br>вещества | ПДК<br>максим.<br>разовая,<br>мг/м3 | ПДК<br>средне-<br>суточная,<br>мг/м3 | ОБУВ<br>ориентир.<br>безопасн.<br>УВ, мг/м3 | Выброс<br>вещества<br>г/с | Средневзве-<br>шенная<br>высота,<br>м | М/ (ПДК*Н)<br>для Н>10<br>М/ПДК<br>для Н<10 | Примечание |
|-------------------------------|--------------------------|-------------------------------------|--------------------------------------|---|---------------------------|---------------------------------------|---|------------|
| 1                             | 2                        | 3                                   | 4                                    | 5   | 6                         | 7                                     | 8   | 9          |
| 0301                          | Азота (IV) диоксид (4)   | 0.2                                 | 0.04                                 |   | 0.07408                   | 6.0000                                | 0.1912                                      | -          |
| 0304                          | Азот (II) оксид (6)      | 0.4                                 | 0.06                                 |   | 0.01204                   | 6.0000                                | 0.0301                                      | -          |
| 0337                          | Углерод оксид (594)      | 5                                   | 3                                    |   | 0.2726                    | 6.0000                                | 0.0545                                      | -          |

Примечание. 1. Необходимость расчетов концентраций определяется согласно п.5.21 ОНД-86. Средневзвешенная высота ИЗА определяется по стандартной формуле:  $\text{Сумма}(H_i * M_i) / \text{Сумма}(M_i)$ , где  $H_i$  - фактическая высота ИЗА,  $M_i$  - выброс ЗВ, г/с  
2. При отсутствии ПДКм.р. берется ОБУВ, при отсутствии ОБУВ -  $10 * \text{ПДКс.с.}$

**Таблица 1. Декларируемое количество выбросов загрязняющих веществ в атмосферный воздух по (г/сек, т/год)**

| <b>Декларируемый год – с 2025 года</b>     |  |                |               |
|--|--|----------------|---------------|
| <b>номер источника загрязнения</b>         | <b>наименование загрязняющего вещества</b> | <b>г/сек</b>   | <b>т/год</b>  |
| 0001                                       | (0301) Азота (IV) диоксид (4)              | 0.07408        | 0.98          |
| 0001                                       | (0304) Азот (II) оксид (6)                 | 0.01204        | 0.1594        |
| 0001                                       | (0337) Углерод оксид (594)                 | 0.2726         | 3.604         |
| <b>Всего по организованным источникам:</b> |  | <b>0.35872</b> | <b>4.7434</b> |
| <b>Всего по предприятию:</b>               |  | <b>0.35872</b> | <b>4.7434</b> |

#### **4.1.3 Источники и масштабы расчетного химического загрязнения при предусмотренной проектом максимальной загрузке оборудования, а также при возможных залповых и аварийных выбросах.**

Для оценки воздействия на атмосферный воздух при работе оборудования, используемого во время проведения работ, сделана инвентаризация источников выбросов загрязняющих веществ в атмосферу. Аварийные выбросы, обусловленные нарушением технологии работ, не прогнозируются.

Согласно статье 28 Экологического кодекса «Порядок определения нормативов эмиссии». Нормативы эмиссии от передвижных источников выбросов загрязняющих веществ в атмосферу не устанавливаются. Предельные концентрации основных загрязняющих атмосферный воздух веществ в выхлопных газах определяется законодательствах РК о техническом регулировании.

**На период эксплуатации** предполагаются следующие виды работ, ведущие к выбросу загрязняющих веществ в атмосферу:

- ист.№0001 – КВа-620 ШАМ;
- ист.№0002 – КВа-620 ШАМ;

Источник теплоснабжения – Наполный газовый котел работающий на природном газе. (марки КВа-620 ШАМ 2 штуки, (1 рабочий и 1 резервный). Топливо – газ природный. Время работы 24 час/сутки. КПД –85%. Расход природного газа на один котел в отопительный период (4320 ч/год) – максимальный расход газа – 70,5 м3/час. Для отвода дымовых газов будет установлена труба диаметром 200 мм. Высота дымовой трубы 6 метр.

Суммарный нормируемый выброс в период эксплуатации с 2025 года составляет **0.35872 г/сек, 4.7434 т/год.**

#### **4.1.4 Расчеты ожидаемого загрязнения атмосферного воздуха**

Расчет содержания вредных веществ в атмосферном воздухе должен проводиться в соответствии с требованиями «Методики определения нормативов эмиссий в окружающую среду» от 10 марта 2021 года № 63. Загрязнение приземного слоя воздуха, создаваемого выбросами промышленных объектов, зависит от объемов и условий выбросов загрязняющих веществ в атмосферу, природно-климатических условий и особенностей циркуляции атмосферы. Метеорологические (климатические) условия оказывают существенное влияние на перенос и рассеивание вредных примесей, поступающих в атмосферу. К основным факторам, определяющим рассеивание примесей в атмосфере, относятся ветра и температурная

стратификация атмосферы. На формирование уровня загрязнения воздуха оказывают также влияние туманы, осадки и радиационный режим. Характеристика состояния окружающей природной среды определяется значениями фоновых концентраций загрязняющих веществ.

**4.1.5 Внедрение малоотходных и безотходных технологий, а также специальные мероприятия по предотвращению (сокращению) выбросов в атмосферный воздух, обеспечивающие соблюдение в области воздействия намечаемой деятельности экологических нормативов качества атмосферного воздуха или целевых показателей его качества, а до их утверждения – гигиенических нормативов.**

В целях уменьшения влияния на ОС необходимо внедрение малоотходных и безотходных технологий. Необходимость разработки и внедрения малоотходных технологий обуславливается решением задач ресурсосбережения и ОС. Использование принципиально новых технологий в строительстве взамен устаревших процессов обеспечивает переход на прогрессивные малоотходные технологии, соответствующее повышенным экологическим требованиям и обеспечивающее снижение вредного воздействия на окружающую среду.

**4.1.6 Определение нормативов допустимых выбросов загрязняющих веществ для объектов для объектов I и II категорий**

Настоящий раздел «Охраны окружающей среды» подготовлен в соответствии с Инструкции по организации и проведению экологической оценки» Приказ Министра экологии, геологии и природных ресурсов Республики Казахстан от 30 июля 2021 года № 280.

*Категория объекта – согласно п.12 Об утверждении Инструкции по определению категории объекта, оказывающего негативное воздействие на окружающую среду (Приказ Министра экологии, геологии и природных ресурсов Республики Казахстан от 13 июля 2021 года № 246.) данный объект относится к III категории.*

Данный объект не попадает в перечень видов намечаемой деятельности, для которых проведение скрининга воздействия является обязательным (Приложение 1 Экологического Кодекса).

#### 4.1.7 Расчеты количества выбросов загрязняющих веществ в атмосферу, произведенные с соблюдением статьи 202 Кодекса в целях определения категории объекта.

### РАСЧЕТ ВАЛОВЫХ ВЫБРОСОВ

Город N 004, Туркестанская область  
Объект N 0107, Вариант 1 М.Абенова школа

**Источник загрязнения N 0001, дымовая труба**  
**Источник выделения N 001, Котел КВа-620 ШАМ**

Список литературы:

"Сборник методик по расчету выбросов вредных в атмосферу различными производствами". Алматы, КазЭКОЭКСП, 1996 г.  
п.2. Расчет выбросов вредных веществ при сжигании топлива в котлах паропроизводительностью до 30 т/час

Вид топлива , **K3 = Газ (природный)**

Расход топлива, тыс.м3/год , **BT = 258.897**

Расход топлива, л/с , **BG = 19.58**

Месторождение , **M = Бухара-Урал**

Низшая теплота сгорания рабочего топлива, ккал/м3 (прил. 2.1) , **QR = 6648**

Пересчет в МДж , **QR = QR \* 0.004187 = 6648 \* 0.004187 = 27.84**

Средняя зольность топлива, % (прил. 2.1) , **AR = 0**

Предельная зольность топлива, % не более (прил. 2.1) , **AIR = 0**

Среднее содержание серы в топливе, % (прил. 2.1) , **SR = 0**

Предельное содержание серы в топливе, % не более (прил. 2.1) , **SIR = 0**

РАСЧЕТ ВЫБРОСОВ ОКИСЛОВ АЗОТА

#### **Примесь: 0301 Азота (IV) диоксид (4)**

Номинальная тепловая мощность котлоагрегата, кВт , **QN = 620**

Фактическая мощность котлоагрегата, кВт , **QF = 527**

Кол-во окислов азота, кг/1 Гдж тепла (рис. 2.1 или 2.2) , **KNO = 0.0885**

Коэфф. снижения выбросов азота в рез-те техн. решений , **B = 0**

Кол-во окислов азота, кг/1 Гдж тепла (ф-ла 2.7а) , **KNO = KNO \* (QF / QN) ^ 0.25 = 0.0885 \* (527 / 620) ^ 0.25 = 0.085**

Выброс окислов азота, т/год (ф-ла 2.7) , **MNOT = 0.001 \* BT \* QR \* KNO \* (1-B) = 0.001 \* 258.897 \* 27.84 \* 0.085 \* (1-0) = 0.613**

Выброс окислов азота, г/с (ф-ла 2.7) , **MNOG = 0.001 \* BG \* QR \* KNO \* (1-B) = 0.001 \* 19.58 \* 27.84 \* 0.085 \* (1-0) = 0.0463**

Выброс азота диоксида (0301), т/год , **\_M\_ = 0.8 \* MNOT = 0.8 \* 0.613 = 0.49**

Выброс азота диоксида (0301), г/с , **\_G\_ = 0.8 \* MNOG = 0.8 \* 0.0463 = 0.03704**

#### **Примесь: 0304 Азот (II) оксид (6)**

Выброс азота оксида (0304), т/год , **\_M\_ = 0.13 \* MNOT = 0.13 \* 0.613 = 0.0797**

Выброс азота оксида (0304), г/с , **\_G\_ = 0.13 \* MNOG = 0.13 \* 0.0463 = 0.00602**

РАСЧЕТ ВЫБРОСОВ ОКИСИ УГЛЕРОДА

**Примесь: 0337 Углерод оксид (594)**

Потери тепла от механической неполноты сгорания, % (табл. 2.2) ,  $Q4 = 0$   
Тип топки: Камерная топка

Потери тепла от химической неполноты сгорания, % (табл. 2.2) ,  $Q3 = 0.5$   
Коэффициент, учитывающий долю потери тепла ,  $R = 0.5$

Выход окиси углерода в кг/тонн или кг/тыс.м<sup>3</sup> (ф-ла 2.5) ,  $CCO = Q3 * R * QR = 0.5 * 0.5 * 27.84 = 6.96$

Выбросы окиси углерода, т/год (ф-ла 2.4) ,  $M = 0.001 * BT * CCO * (1 - Q4 / 100) = 0.001 * 258.897 * 6.96 * (1 - 0 / 100) = 1.802$

Выбросы окиси углерода, г/с (ф-ла 2.4) ,  $G = 0.001 * BG * CCO * (1 - Q4 / 100) = 0.001 * 19.58 * 6.96 * (1 - 0 / 100) = 0.1363$

Итого:

| Код  | Примесь                | Выброс г/с | Выброс т/год |
|------|------------------------|------------|--------------|
| 0301 | Азота (IV) диоксид (4) | 0.03704    | 0.49         |
| 0304 | Азот (II) оксид (6)    | 0.00602    | 0.0797       |
| 0337 | Углерод оксид (594)    | 0.1363     | 1.802        |

**Источник загрязнения N 0001, дымовая труба**

**Источник выделения N 002, Котел КВа-620 ШАМ**

Список литературы:

"Сборник методик по расчету выбросов вредных в атмосферу различными производствами". Алматы, КазЭКОЭКСП, 1996 г.  
п.2. Расчет выбросов вредных веществ при сжигании топлива в котлах паропроизводительностью до 30 т/час

Вид топлива ,  $K3 = \text{Газ (природный)}$

Расход топлива, тыс.м<sup>3</sup>/год ,  $BT = 258.897$

Расход топлива, л/с ,  $BG = 19.58$

Месторождение ,  $M = \text{Бухара-Урал}$

Низшая теплота сгорания рабочего топлива, ккал/м<sup>3</sup> (прил. 2.1) ,  $QR = 6648$

Пересчет в МДж ,  $QR = QR * 0.004187 = 6648 * 0.004187 = 27.84$

Средняя зольность топлива, % (прил. 2.1) ,  $AR = 0$

Предельная зольность топлива, % не более (прил. 2.1) ,  $AIR = 0$

Среднее содержание серы в топливе, % (прил. 2.1) ,  $SR = 0$

Предельное содержание серы в топливе, % не более (прил. 2.1) ,  $SIR = 0$

РАСЧЕТ ВЫБРОСОВ ОКИСЛОВ АЗОТА

**Примесь: 0301 Азота (IV) диоксид (4)**

Номинальная тепловая мощность котлоагрегата, кВт ,  $QN = 620$

Фактическая мощность котлоагрегата, кВт ,  $QF = 527$

Кол-во окислов азота, кг/1 Гдж тепла (рис. 2.1 или 2.2) ,  $KNO = 0.0885$

Коэфф. снижения выбросов азота в рез-те техн. решений ,  $B = 0$

Кол-во окислов азота, кг/1 Гдж тепла (ф-ла 2.7а) ,  $KNO = KNO * (QF / QN) ^ 0.25 = 0.0885 * (527 / 620) ^ 0.25 = 0.085$



Выброс окислов азота, т/год (ф-ла 2.7) ,  $MNOT = 0.001 * BT * QR * KNO * (1-B) = 0.001 * 258.897 * 27.84 * 0.085 * (1-0) = 0.613$

Выброс окислов азота, г/с (ф-ла 2.7) ,  $MNOG = 0.001 * BG * QR * KNO * (1-B) = 0.001 * 19.58 * 27.84 * 0.085 * (1-0) = 0.0463$

Выброс азота диоксида (0301), т/год ,  $_M = 0.8 * MNOT = 0.8 * 0.613 = 0.49$

Выброс азота диоксида (0301), г/с ,  $_G = 0.8 * MNOG = 0.8 * 0.0463 = 0.03704$

**Примесь: 0304 Азот (II) оксид (6)**

Выброс азота оксида (0304), т/год ,  $_M = 0.13 * MNOT = 0.13 * 0.613 = 0.0797$

Выброс азота оксида (0304), г/с ,  $_G = 0.13 * MNOG = 0.13 * 0.0463 = 0.00602$

РАСЧЕТ ВЫБРОСОВ ОКИСИ УГЛЕРОДА

**Примесь: 0337 Углерод оксид (594)**

Потери тепла от механической неполноты сгорания, % (табл. 2.2) ,  $Q4 = 0$

Тип топки: Камерная топка

Потери тепла от химической неполноты сгорания, % (табл. 2.2) ,  $Q3 = 0.5$

Коэффициент, учитывающий долю потери тепла ,  $R = 0.5$

Выход окиси углерода в кг/тонн или кг/тыс.м3 (ф-ла 2.5) ,  $CCO = Q3 * R * QR = 0.5 * 0.5 * 27.84 = 6.96$

Выбросы окиси углерода, т/год (ф-ла 2.4) ,  $_M = 0.001 * BT * CCO * (1-Q4 / 100) = 0.001 * 258.897 * 6.96 * (1-0 / 100) = 1.802$

Выбросы окиси углерода, г/с (ф-ла 2.4) ,  $_G = 0.001 * BG * CCO * (1-Q4 / 100) = 0.001 * 19.58 * 6.96 * (1-0 / 100) = 0.1363$

Итого:

| Код  | Примесь                | Выброс г/с | Выброс т/год |
|------|------------------------|------------|--------------|
| 0301 | Азота (IV) диоксид (4) | 0.03704    | 0.49         |
| 0304 | Азот (II) оксид (6)    | 0.00602    | 0.0797       |
| 0337 | Углерод оксид (594)    | 0.1363     | 1.802        |

#### 4.1.8 Оценка последствий загрязнения и мероприятия по снижению отрицательного воздействия оценка последствий загрязнения и мероприятия по снижению отрицательного воздействия.

Согласно «Методических указаний по определению уровня загрязнения компонентов ОС токсичными веществами отходов производства и потребления», РНД 03.3.0.4.01-96 параметры экологического состояния по компонентам ОС по атмосферному воздуху на границе СЗЗ оцениваются следующими показателями:

| Превышение ПДК, раз          | Допустимое | Опасное | Критическое | Катастрофическое |
|------------------------------|------------|---------|-------------|------------------|
| Для ЗВ 1-2 классов опасности | До 1       | 1-5     | 5-10        | Более 10         |
| Для ЗВ 3-4 классов опасности | До 1       | 1-50    | 50-100      | Более 100        |

Согласно приведенных критериев загрязнение атмосферного воздуха на проектируемой территории составит:

| Превышение ПДК, раз          | Допустимое | Опасное | Критическое | Катастрофическое |
|------------------------------|------------|---------|-------------|------------------|
| Для ЗВ 1-2 классов опасности | До 1       |         |             |                  |
| Для ЗВ 3-4 классов опасности | До 1       |         |             |                  |

Это соотношение показывает допустимую нагрузку на ОС при которой сохраняется структура и функционирование экосистемы с незначительными (обратимыми) изменениями.

| Мероприятие   | Эффект от внедрения   |
|---|---|
| Применение исправных, машин и механизмов  | Предотвращение загрязнения окружающей территории и дополнительного загрязнения                  |
| Заправка техники на АЗС ближайшего населённого пункта   | Предотвращение загрязнения окружающей территории горюче-смазочными                              |
| Устройство технол-х площадок и площадок временного складирования отходов на стройплощадке с твердым покрытием | Предотвращение загрязнения окружающей территории и дополнительного загрязнения окружающей среды |
| Ведение хозяйственной деятельности в строго отведённых участках   | Предотвращение загрязнения окружающей территории и дополнительного загрязнения                  |
| Вывоз мусора в специально отведенные места  | Предотвращение загрязнения окружающей территории  |
| Внутренний контроль со стороны организации, образующей отходы   | Предотвращение загрязнения окружающей территории и дополнительного загрязнения ОС               |

#### 4.1.9 Предложения по организации мониторинга и контроля за состоянием атмосферного воздуха

Контроль выбросов ЗВ на источниках выбросов предусматривается расчётным методом на основании выполненных расчетов с учетом фактических показателей работ. Контроль токсичности выхлопных газов спецтехники и автотранспорта проводится при проведении технического осмотра в установленном порядке.

#### **4.1.10 Мероприятия по регулированию выбросов вредных веществ в атмосферу на период неблагоприятных метеорологических условий**

В период НМУ (туман, штиль) предприятие при необходимости обязано осуществлять временные мероприятия по дополнительному снижению выбросов в атмосферу. Мероприятия осуществляются после получения от органов гидрометеослужбы заблаговременного предупреждения, в котором указывается ожидаемая длительность особо неблагоприятных условий и ожидаемая кратность увеличения приземных концентраций по отношению к фактическим. Согласно РД 52.04.52-85 «Методические указания. Регулирование выбросов при неблагоприятных метеорологических условиях» мероприятия по сокращению выбросов в период НМУ разрабатывают предприятия, расположенные в населенных пунктах, где органами Казгидромета проводится или планируется прогнозирование НМУ. В периоды неблагоприятных метеорологических условий (НМУ) предприятие обязано осуществлять временные мероприятия по дополнительному снижению выбросов вредных веществ в атмосферу. Мероприятия осуществляются после заблаговременного получения предприятием от органов гидрометеослужбы, в которых указывается продолжительность НМУ, ожидаемое увеличение приземных концентраций ЗВ.

При первом режиме работы мероприятия должны обеспечить уменьшение концентраций веществ в приземном слое атмосферы примерно на 15-20%. Эти мероприятия носят организованно-технический характер: • ужесточить контроль за точным соблюдением технологического регламента производства; • использовать высококачественное сырье и материалы для уменьшения выбросов загрязняющих веществ; • проводить влажную уборку помещений и полив территории.

При втором режиме работы предприятия мероприятия должны обеспечить сокращение концентрации загрязняющих веществ в приземном слое атмосферы примерно на 20-40%. Эти мероприятия включают в себя мероприятия 1-го режима, а также мероприятия, включающие на технологические процессы, сопровождающиеся незначительным снижением производительности предприятия.

Мероприятия общего характера: • ограничить движение транспорта по территории; • снизить производительность отдельных агрегатов и технологических линий, работа которых связана со значительным выделением в атмосферу ВВ; • в случае, если сроки начала планово-предупредительных работ по ремонту оборудования и 26 наступления НМУ достаточно близки, следует произвести остановку оборудования.

При третьем режиме работы предприятия мероприятия должны обеспечить сокращение концентраций ЗВ в приземном слое атмосферы примерно на 40-60%, и в некоторых особо опасных условиях предприятием следует полностью прекратить выбросы. Мероприятия 3-го режима полностью включают в себя условия 1-го и 2-го режимов, а также мероприятия, осуществление которых позволяет снизить выбросы ЗВ за счет временного сокращения производительности предприятия.

Мероприятия общего характера: снизить нагрузку или остановить производства, сопровождающиеся значительным выделением загрязняющих веществ.

## **5. ОЦЕНКА ВОЗДЕЙСТВИЙ НА СОСТОЯНИЕ ВОД.**

### **5.1. Потребность в водных ресурсах для намечаемой деятельности на период эксплуатации, требования к качеству используемой воды.**

## 5.2. Характеристика источника водоснабжения, его хозяйственное использование, местоположение водозабора, его характеристика.

### Водообеспечение

Хозяйственно–питьевая вода – от существующих сетей водоснабжения.

**Водоотведение.** На период эксплуатации сброс хозяйственно-бытовых сточных вод осуществляется в городскую централизованную канализационную сеть.

Горячее водоснабжение здания осуществляется от котельных приборов.

Производственные сточные воды отсутствуют.

## 2.3 Водный баланс объекта, с обязательным указанием динамики ежегодного объема забираемой свежей воды, как основного показателя экологической эффективности системы водопотребления и водоотведения

| Водопотребление       | Количество человек | Норма л/сут | Количество дней | Водопотребление |                   | Водоотведение |                   |
|-----------------------|--------------------|-------------|-----------------|-----------------|-------------------|---------------|-------------------|
|                       |                    |             |                 | м3 /сут         | м3 /за пер работы | м3 /сут       | м3 /за пер работы |
| На хоз. бытовые нужды | 1230               | 16          | 200             | 19,68           | 3936              | 19,68         | 3936              |

## 5.4. Поверхностные воды.

Гидрография Туркестана и его окрестностей характеризуется нехваткой водных ресурсов. Основные источники воды — горные реки, начинающиеся в горах Каратау, питание которых происходит за счет снегов и дождей. Город и его окрестности испытывают дефицит воды, для решения которого разрабатываются специальные проекты.

Источники воды: Реки, берущие начало в горах Каратау.

Питание рек: Дождевое и снеговое.

Водный дефицит: Город испытывает нехватку воды, поскольку потребность в ней для орошения значительно превышает доступные объемы.

Решения: Для решения этой проблемы разрабатываются проекты по обеспечению водными ресурсами.

### 5.4.1 Гидрографическая характеристика территории.

**5.4.2. Характеристика водных объектов, потенциально затрагиваемых намечаемой деятельностью (с использованием данных максимально приближенных наблюдательных створов), в сравнении с экологическими нормативами или целевыми показателями качества вод, а до их утверждения – с гигиеническими нормативами;**

Не предусмотрено.

**5.4.3. Гидрологический, гидрохимический, ледовый, термический, скоростной режимы водного потока, режимы наносов, опасные явления - паводковые затопления, заторы, наличие шуги, нагонные явления.**

Не предусмотрено.

**5.4.4. Оценка возможности изъятия нормативно- обоснованного количества воды из поверхностного источника в естественном режиме, без дополнительного регулирования стока**

Не предусмотрено.

**5.4.5. Необходимость и порядок организации зон санитарной охраны источников питьевого водоснабжения**

Не предусмотрено.

**5.4.6. Количество и характеристика сбрасываемых сточных вод (с указанием места сброса, конструктивных особенностей выпуска, перечня загрязняющих веществ и их концентраций);**

**Водоотведение.** На период эксплуатации сброс хозяйственно-бытовых сточных вод осуществляется в городскую канализационную сеть.

**5.4.7. Обоснование максимально возможного внедрения оборотных систем, повторного использования сточных вод, способы утилизации осадков очистных сооружений**

Не предусмотрено.

**5.4.8. Предложения по достижению нормативов предельно допустимых сбросов, в состав которых должны входить**

Не предусмотрено.

**5.4.9. Оценка воздействия намечаемого объекта на водную среду в процессе его эксплуатации, включая возможное тепловое загрязнение водоема и последствия воздействия отбора воды на экосистему**

Не предусмотрено.

**5.4.10. Оценка изменений русловых процессов, связанных с прокладкой сооружений, строительства мостов, водозаборов и выявление негативных последствий**

При проведении работ изменение русловых процессов не предусмотрено.

**5.4.11. Водоохранные мероприятия, их эффективность, стоимость и очередность реализации**

При эксплуатации объекта предусмотрены организационные, технологические, гидротехнические, санитарно-эпидемиологические и другие мероприятия, обеспечивающие охрану вод от загрязнения и засорения. Регулярно осуществляется санитарный осмотр территории и при обнаружении мусора производится очистка. Таким образом, принятые превентивные меры позволяют исключить возможность засорения и загрязнения подземных вод района.

**5.4.12. Рекомендации по организации производственного мониторинга воздействия на поверхностные водные объекты**

Намечаемая деятельность не окажет значительного воздействия на качество поверхностных вод и вероятность их загрязнения. Организация экологического мониторинга подземных вод не предусматривается.

**5.5. Подземные воды:**

**5.5.1. Гидрогеологические параметры описания района, наличие и характеристика разведанных месторождений подземных вод**

Не предусмотрено.

**5.5.2. Описание современного состояния эксплуатируемого водоносного горизонта (химический состав, эксплуатационные запасы, защищенность), обеспечение условий для**

**его безопасной эксплуатации, необходимость организации зон санитарной охраны водозаборов**

Не предусмотрено.

**5.5.3. Оценка влияния объекта в период эксплуатации на качество и количество подземных вод, вероятность их загрязнения**

Непосредственного влияния на подземные воды не оказывает.

**5.5.4. Анализ последствий возможного загрязнения и истощения подземных вод**

Не предусмотрено.

**5.5.5. Обоснование мероприятий по защите подземных вод от загрязнения и истощения**

Для защиты подземных вод от загрязнения предусмотрены следующие мероприятия:

- технический осмотр техники производится на специальной площадке с использованием мер по защите территории от загрязнения и засорения;
- твёрдые бытовые отходы собираются в закрытый бак-контейнер, в дальнейшем передаются сторонним организациям.

**5.5.6. Рекомендации по организации производственного мониторинга воздействия на подземные воды**

Намечаемая деятельность не окажет значительного воздействия на качество подземных вод и вероятность их загрязнения. Организация экологического мониторинга подземных вод не предусматривается.

**5.6. Определение нормативов допустимых сбросов загрязняющих веществ для объектов I и II категорий в соответствии с Методикой**

При реализации намечаемой деятельности сброс сточных вод в поверхностные водотоки не предусматривается, воздействие исключается

**5.7. Расчеты количества сбросов загрязняющих веществ в окружающую среду, произведенные с соблюдением пункта 4 статьи 216 Кодекса, в целях заполнения декларации о воздействии на окружающую среду для объектов III категории.**

При реализации намечаемой деятельности сброс сточных вод в поверхностные водотоки не предусматривается, воздействие исключается.

**6. Оценка воздействий на недра:**

**Наличие минеральных и сырьевых ресурсов в зоне воздействия планируемого объекта (запасы и качество). Прогнозирование воздействия добычи минеральных и сырьевых ресурсов на различные компоненты окружающей среды и природные ресурсы.**

Объект не использует недра в ходе своей производственной деятельности.

**Обоснование природоохранных мероприятий по регулированию водного режима и использованию нарушенных территорий**

Объект не использует недра в ходе своей производственной деятельности.

Воздействие на недра в районе расположения предприятия не оказывает.

**7. Оценка воздействия на окружающую среду отходов производства и потребления:**

Целью хозяйственной деятельности является экологически безопасное обращение с отходами производства и потребления в соответствии с требованиями действующих в РК нормативных документов, применяемых в сфере обращения с отходами. Качественные и количественные параметры образования бытовых и производственных отходов на период



эксплуатации объекта определены на основе удельных показателей с использованием данных об объемах используемых материалов.

### **7.1. Виды и объемы образования отходов**

Для производственных отходов с целью оптимизации организации из обработки и удаления, а также облегчения утилизации предусмотрен отдельный сбор различных типов отходов. Отходы также собираются в отдельные емкости с четкой идентификацией для каждого типа отходов. Перевозка всех отходов производится под строгим контролем, и движение всех отходов регистрируется (есть тип, количество, характеристика, маршрут, место назначения).

Таким образом, действующая система управления отходами, должна нормировать возможное воздействие на все компоненты окружающей среды, как при хранении, так и перевозки отходов к месту размещения. Схема управления отходами включает в себя семь этапов технологического цикла отходов, а именно:

- 1) Образование
- 2) Сбор и/или накопление
- 3) Сортировка (с обезвреживанием)
- 4) Упаковка (и маркировка)
- 5) Транспортировка
- 6) Складирование
- 7) Удаление

Отходы по мере их накопления собирают в емкости, предназначенные для каждой группы отходов в соответствии с классом опасности и передаются на основании договоров сторонним организациям, осуществляющим операции по утилизации, переработке, а также удалению отходов, не подлежащих переработке или утилизации.

Смешанные коммунальные отходы (ТБО) складироваться в специальном контейнере с крышкой, основание которого забетонировано, гидроизолировано на оборудованной площадке, объемом 1,1 м<sup>3</sup> (1100 л.) по мере накопления, ежедневно (1 раз в сутки) для теплого времени года и 1 раз в 3 суток в холодное время года, вывозятся специализированной организацией на договорной основе. То есть срок временного хранения ТБО в летнее время 1 день, в зимнее время 3 дня.

### **7.2. Особенности загрязнения территории отходами производства и потребления (опасные свойства и физическое состояние отходов)**

Классификация отходов производства произведена согласно «Классификатора отходов» утвержденного Приказом Министра ООС РК от 06 августа 2021 года N 314 и зарегистрирован в Министерстве юстиции РК 9 августа 2021 года № 23903.

Классификация производится с целью определения уровня опасности и кодировки отходов. Кодировка отходов учитывает область образования, способ складирования (захоронения), способ утилизации или регенерации, потенциально опасные составные элементы, уровень опасности, отрасль экономики, на объектах которой образуются отходы. Определение уровня опасности и кодировки отходов производится при изменении технологии или при переходе на иные сырьевые ресурсы, а также в других случаях, когда могут измениться опасные свойства отходов. Отнесение отхода к определенной кодировке производится природопользователем самостоятельно или с привлечением физических и (или) юридических лиц, имеющих лицензию на выполнение работ и оказание услуг в области охраны окружающей среды. В процессе намечаемой производственной деятельности предполагается образование отходов производства и отходов потребления, всего 2 наименований, в том числе:

– Опасные отходы – отсутствуют.

– Не опасные отходы: смешанные коммунальные отходы.

– Зеркальные – отсутствуют.

Классификация отходов основана на последовательном рассмотрении и определении основных признаков отходов.

Классификации подлежат местонахождение, состав, количество, агрегатное состояние отходов, а также их токсикологические, экологические и другие опасные характеристики.

**4.3. Рекомендации по управлению отходами: накоплению, сбору, транспортировке, восстановлению (подготовке отходов к повторному использованию, переработке, утилизации отходов) или удалению (захоронению, уничтожению), а также вспомогательным операциям: сортировке, обработке, обезвреживанию); технологии по выполнению указанных операций**

Временное хранение. Образующиеся отходы до вывоза по договорам временно хранятся на территории предприятия. ТБО хранятся на площадке временного хранения, размещенными на ней контейнерами с закрывающейся крышкой. При использовании подобных объектов исключается контакт размещенных в них отходов с почвой и водными объектами.

Регенерация/утилизация. Мероприятия по регенерации и утилизации отходов возможны как на собственном предприятии, так и на сторонних предприятиях.

Определение уровня опасности и кодировка отходов производится на основании

Классификатора отходов, утвержденного МОС РК, №314 от 06.08.2021г.

Хозяйственная деятельность предприятия неизбежно повлечет за собой образование отходов производства и потребления и создаст проблему их сбора, временного хранения, транспортировки, окончательного размещения, утилизации или захоронения.

Отходы производства и потребления в основном могут оказывать воздействие на почвы и растительный покров. Для уменьшения воздействия должен предусматриваться следующий комплекс мероприятий:

- контролировать объём накопления отходов производства на площадке, проведение мониторинга, в том числе и проведение мониторинга отходов;
- строгий контроль за временным складированием отходов производства и потребления в строго отведённых местах.

Все операции, производимые с отходами, должны фиксироваться в «Журнале управления отходами».

Методы обращения с твердыми производственными и бытовыми отходами должны приводиться в технологических регламентах и рабочих инструкциях, разрабатываемых на этапе осуществления производственной деятельности.

Все отходы потребления временно складироваться на территории и по мере накопления вывозятся по договору в специализированное предприятие на переработку и захоронение.

Твердые бытовые отходы вывозятся по договору на полигон ТБО.

Производится своевременная санобработка урн, мусорных контейнеров и площадки для размещения мусоросборных контейнеров. Транспортировка отходов производится специально оборудованным транспортом с оформленными паспортами на сдачу отходов. Утилизация всех отходов проводится по схеме, где в целях охраны окружающей среды, организована система сбора накопления, хранения и вывоза отходов.

Большинство отходов, образующихся при работе проектируемого объекта, не лимитируются нормативными документами, поэтому отчетность по объемам их образования должна проводиться по факту.

Периодичность удаления ТБО выбирается с учетом сезонов года, климатической зоны, эпидемиологической обстановки и согласовывается с местным учреждением санитарно-эпидемиологической службы.

**4.4. Виды и количество отходов производства и потребления (образовываемых, накапливаемых и передаваемых специализированным организациям по управлению отходами), подлежащих включению в декларацию о воздействии на окружающую среду.**

В период эксплуатации будут образовываться смешанные коммунальные отходы.

Смешанные коммунальные отходы. Образуются в процессе деятельности работников на период эксплуатации. Состав отходов (%): бумага и древесина – 60; тряпье - 7; пищевые отходы -10; стеклобой - 6; металлы - 5; пластмассы - 12. Отходы накапливаются в контейнерах; по мере накопления вывозятся с территории по договору со сторонними организациями на свалку.

**Декларируемые лимиты отходов:**

**Декларируемое количество опасных отходов (т/год)**

| <b>Декларируемый год – с 2025 года</b>                           |                                  |                                 |
|--|----------------------------------|---------------------------------|
| <b>Наименование отхода</b>                                       | <b>Кол-во образования, т/год</b> | <b>Кол-во накопления, т/год</b> |
| Люминесцентные лампы и другие ртутьсодержащие отходы (20 01 21*) | 0.00438                          | 0.00438                         |

**Декларируемое количество неопасных отходов (т/год)**

| <b>Декларируемый год – с 2025 года</b>  |                                  |                                 |
|---|----------------------------------|---------------------------------|
| <b>Наименование отхода</b>  | <b>Кол-во образования, т/год</b> | <b>Кол-во накопления, т/год</b> |
| Смешанные коммунальные отходы (200301)  | 36,9                             | 36,9                            |
| Поддающиеся биологическому разложению отходы кухонь и столовых (отходы от столовой-от детей) (200108) | 4,5                              | -                               |
| Отходы уборки улиц (смет с территории) (200303)   | 1,0                              | 1,0                             |
| <b>Всего:</b>   | <b>42,4</b>                      | <b>37,9</b>                     |

*\* Проектом предусмотрено только временное хранение отходов в срок не более шести месяцев  
Пищевые отходы не передается сторонним организациям по договору, передается местным жителям для корма собак и животных.*

**РАСЧЕТ ОБРАЗОВАНИЯ ОТХОДОВ В ПЕРИОД ЭКСПЛУАТАЦИИ**

**1. Отработанные лампы**

Список литературы:

1. Методика разработки проектов нормативов предельного размещения отходов производства и потребления. Расчет рекомендованных нормативов образования отходов. п.2.43. Отработанные люминесцентные лампы. (Приложение №16 к приказу МООС РК от 18.04.2008 г. № 100-п).

Норма образования отработанных ламп (N) рассчитывается по формуле:

$$N = n \times T/T_p, \text{ шт/год,}$$

где **n** – количество работающих ламп данного типа (20 шт);  
**T<sub>p</sub>** – ресурс времени работы ламп, ч (для ламп ЛБ **T<sub>p</sub>** = 4800-15000 ч, для ламп типа ДРЛ **T<sub>p</sub>** = 6000-15000 ч);  
**T** – время работы ламп данного типа ламп в году, ч (2400ч/год).

**N = 106x 2400/12000 = 20 шт/год.**

Тип лампы: ДРЛ 250(6)-4

Вес лампы – 219 грамм.

**N = 219 x 0,000001 x 20 = 0,00438т/год.**

Итоговая таблица:

| <i><b>Код</b></i> | <i><b>Отход</b></i>                                  | <i><b>Доп.ед.изм</b></i> | <i><b>Кол-во в год</b></i> | <i><b>Кол-во т/год</b></i> |
|-------------------|--|--------------------------|----------------------------|----------------------------|
| 20 01 21*         | Люминесцентные лампы и другие ртутьсодержащие отходы | шт                       | 20                         | 0,00438т                   |

## **2. Твердо-бытовые отходов:**

Источник образования отходов: **школа**

Годовая норма накопления коммунальных отходов на 1 учащийся составляет 0,12 м3 (согласно приложения к Решению Туркестанского городского маслихата Туркестанской области от 11 августа 2023 года № 5/26-VIII)

Количество учащихся – 1070

Количество учителей и техперсоналов - 160

Расчет объемов образования ТБО

|   |             |
|---|-------------|
| Годовая норма накопления коммунальных отходов на 1 учащийся, м3 | 0,12        |
| Школы и другие учебные заведения                                | 1230        |
| Средняя плотность отходов, т/м3                                 | 0,25        |
| <b>Количество отходов, т/год</b>                                | <b>36,9</b> |

## **3.Источник образования отходов: Смет с территории**

Список литературы:

1. Методика разработки проектов нормативов предельного размещения отходов производства и потребления. Расчет рекомендованных нормативов образования отходов.п.2.45.Смет с территории. (Приложение №16 к приказу МООС РК от 18.04.2008 г. № 100-п).

Площадь убираемых территорий – S м<sup>2</sup>. Нормативное количество смета – 0,005 т/м<sup>2</sup>год.

Площадь территории с твердым покрытием S=200 м<sup>2</sup>

**Количество отхода M = S x 0,005 , т/год.**

**M = 200 x 0,005 = 1,0 т/год.**

Итоговая таблица:

| <i><b>Код</b></i> | <i><b>Отход</b></i>                             | <i><b>Кол-во, т/год</b></i> |
|-------------------|---|-----------------------------|
| 200303            | Отходы уборки улиц (смет с территории) (200303) | 0,1                         |

## **4. Пищевые отходы**

Удельная норма образования пищевых отходов столовой – 0,0001 м<sup>3</sup>/блюдо.

Плотность отходов – 0,3 т/м.

Максимальная производительность столовой – 750 блюд.

Годовая производительность: 200 дня x 750 блюд = 150 000 блюд.

Расчет образования пищевых отходов:

**M = 150 000 x 0,0001 = 15 м<sup>3</sup>/год (4,5 т/год).**

## 8. Оценка физических воздействий на окружающую среду:

### **Оценка возможного теплового, электромагнитного, шумового, воздействия и других типов воздействия, а также их последствий**

**Электромагнитное излучение.** Источников электромагнитного излучения на стройплощадке нет, негативное воздействие на персонал и жителей ближайшей селитебной зоны не оказывает.

**Шум.** Основной источник шума - спецтехника. Снижение общего уровня шума производится техническими средствами, к которым относятся надлежащий уход за работой оборудования, совершенствование технологии ремонта и обслуживания, а также своевременное качественное проведение технических осмотров, предупредительных и общих ремонтов.

**Вибрация.** К эксплуатации допущена техника, при работе которой вибрация не превышает величин, установленных санитарными нормами. Все оборудование, работа которого сопровождается вибрацией, подвергается тщательному техническому контролю, регулировке и плановому техническому регламенту. Характеристики величин вибрации находятся в соответствии с установленными в технической документации значениями.

### **Характеристика радиационной обстановки в районе работ, выявление природных и техногенных источников радиационного загрязнения.**

Природный радиационный фон на территории размещения предприятия низкий и составляет 12-15 мкр/час. В процессе работы отсутствуют технологические процессы с использованием материалов, имеющих повышенный радиационный фон, контроль за состоянием радиационного фона не проводится.

## 9. ОЦЕНКА ВОЗДЕЙСТВИЯ НА ЗЕМЕЛЬНЫЕ РЕСУРСЫ И ПОЧВЫ.

**Состояние и условия землепользования, земельный баланс территории, намечаемой для размещения объекта и прилегающих хозяйств в соответствии с видом собственности.** Воздействие на земельные ресурсы не предусматриваются.

### **Характеристика современного состояния почвенного покрова в зоне воздействия планируемого объекта.**

Изучаемая территория приурочена в основном к степному и частично лесостепному ландшафту.

### **Характеристика ожидаемого воздействия на почвенный покров**

Почвы являются достаточно консервативной средой, собирающей в себя многочисленные загрязнители и теряющей от этого свои свойства. По сравнению с атмосферой или поверхностными водами почва – самая малоподвижная среда, миграция загрязняющих веществ в которой происходит относительно медленно. Загрязнение почвенного покрова происходит в основном за счет выбросов в атмосферу загрязняющих веществ и последующего их осаждения под влиянием силы тяжести, влажности или атмосферных осадков. При реализации намечаемой деятельности предусматриваются выбросы газообразных составляющих выхлопных газов техники и оборудования (в практическом отображении малозначительно влияют на уровень загрязнения почв) а также - пыли, которая для почв не является загрязняющим веществом и, соответственно, её содержание и накопление в почвах не нормируется. При оценке ожидаемого воздействия на почвенный покров в части химического загрязнения прогнозируется, что при реализации проектных решений загрязнение почв загрязняющими веществами не вызовет существенных изменений физико-химических свойств почв и направленности почвообразовательных процессов; почва сохраняет свои основные природные свойства. При реализации намечаемой деятельности не прогнозируется сколько-либо значительное изменение существующего уровня загрязнения почвенного покрова района. Общее воздействие намечаемой деятельности на почвенный покров и земельные ресурсы оценивается как допустимое.



## **Планируемые мероприятия и проектные решения в зоне воздействия по снятию, транспортировке и хранению плодородного слоя почвы**

Мероприятия по охране почвенного слоя в процессе реализации намечаемой деятельности включают работы:

- реализация мер по организованному сбору образующихся отходов, исключающих возможность засорения земель;

Организация мониторинга почв при реализации проектных решений не предусматривается.

### **Организация экологического мониторинга почв.**

Организация мониторинга почв при реализации проектных решений не предусматривается.

## **10. Оценка воздействия на растительность**

### **Современное состояние растительного покрова в зоне воздействия объекта.**

Территория объекта находится в зоне, подвергнутой антропогенному воздействию. Территория расположения предприятия характеризуется типичным для этого района растительным покровом, редких и исчезающих видов растений в зоне действия предприятия не обнаружено. Вокруг и на территории предприятия в результате техногенного воздействия, естественный растительный покров заменен сорно-рудеральным типом растительности. Основными факторами, вызвавшими подобные изменения, является хозяйственная деятельность людей. Осуществление процессов оказывает влияние на ОС только в пределах земельного отвода, вызывая замену естественных растительных сообществ на сорно-рудеральные. Захламление стройплощадки и прилегающей территории исключено, т.к. на объекте организованы специально оборудованные места (установлены контейнеры, площадки) для сбора мусора и отходов производства. Вывоз отходов производится регулярно на полигон ТБО. На прилегающей территории производится регулярная санитарная очистка. Таким образом, засорение территории не может оказывать негативное воздействие на растительность в зоне действия предприятия. На прилегающей территории видов растений, занесенные в Красную книгу, не зарегистрированы.

### **Мероприятия по предотвращению негативных воздействий на биоразнообразие, его минимизации, смягчению, оценка потерь биоразнообразия и мероприятия по их компенсации, а также по мониторингу проведения этих мероприятий и их эффективности**

Не предусмотрено..

## **11. Оценка воздействий на животный мир:**

### **Исходное состояние водной и наземной фауны. Наличие редких, исчезающих и занесенных в Красную книгу видов животных.**

Основным видом воздействия на животный мир при производстве работ будет механическое нарушение почвенно-растительного покрова. Прямое воздействие будет проявляться в виде разрушения местообитаний, снижения продуктивности кормовых угодий, фактора беспокойства при движении транспортных средств. Непосредственно в зоне проведения работ пресмыкающиеся, птицы и млекопитающие будут вытеснены на расстояние до 300 м и более. Опосредованное воздействие проявится в запылении и химическом загрязнении продуктами сгорания топлива от автотранспорта и стационарного оборудования почв и растительности, что может привести к изменениям характера питания животных. Однако активный ветровой режим и высокая скорость рассеивания загрязнителей в атмосфере практически полностью сведут воздействия этого типа к минимуму. Образующиеся жидкие и твердые хозяйственно-бытовые отходы, при условии их утилизации в соответствии с проектными решениями, будут оказывать минимальное влияние на представителей животного мира, хотя в районах утилизации хозяйственно-бытовых отходов возможно увеличение



численности грызунов и птиц. В целом планируемая деятельность окажет незначительное негативное воздействие на животный мир.

**Воздействия на животный мир.** Воздействие на животный мир выражается тремя факторами: через нарушение привычных мест обитания животных; посредством выбросов загрязняющих веществ в атмосферу, которые, оседая, накапливаются в почве и растениях, а также влияния внешнего шума.

Одним из факторов, влияющих на состояние животного мира, является нарушение привычных, и свойственных каждому виду мест обитания животных.

Также существенным фактором влияния на животный мир, является загрязнение воздушного бассейна и почвенно-растительного покрова выбросами вредных веществ в атмосферу.

В районе обитают в настоящее время животные, которые приспособились к измененным условиям на прилегающей территории.

По результатам проекта РАЗДЕЛ ООС видно, что выбросы загрязняющих веществ существенно не влияют на состояние животного мира, превышения по всем ингредиентам на границе СЗЗ не наблюдается.

#### **Характеристика воздействия объекта на видовой состав, численность, генофонд, среду обитания, условия размножения, путей миграции и места концентрации животных в процессе эксплуатации, оценка адаптивности видов**

Животный мир района размещения промплощадок предприятия представлен в основном колониальными млекопитающими - грызунами, обитающими в норах, такими как домовая и полевая мыши, серая крыса. Деятельность объекта, условия производства приводят, как показывает практика, к увеличению количества грызунов, являющихся потенциальной угрозой здоровью разводимых животных и обслуживающего персонала. Вследствие этого, на объекте предпринимаются меры по сокращению численности грызунов, для чего привлекаются специалисты ветеринарной службы. На естественные популяции диких животных деятельность предприятия влияния не оказывает, т.к. расположение объекта не связано с местами размножения, питания, отстоя животных и путями их миграции, редких, эндемичных видов млекопитающих и птиц на участке не зарегистрировано.

#### **Мероприятия по сохранению и восстановлению целостности естественных сообществ видового многообразия животного мира. Мероприятия по предотвращению негативных воздействий на биоразнообразие, его минимизации, смягчению, оценка потерь биоразнообразия и мероприятия по их компенсации, мониторинг проведения этих мероприятий и их эффективности.**

Воздействие запланированных работ на животный мир можно будет значительно снизить, если соблюдать следующие требования:

- инструктаж персонала о недопустимости бесцельного уничтожения пресмыкающихся;
- запрещение кормления и приманки животных;
- строгое соблюдение технологии ведения работ;
- избегание уничтожения гнезд и нор;
- запрещение внедорожного перемещения автотранспорта;
- запретить несанкционированную охоту, разорение птичьих гнезд и т.д.;
- участие в проведении профилактических и противоэпидемических мероприятий, включая прививки, по планам территориальной СЭС.

#### **12. Оценка воздействий на ландшафты и меры по предотвращению, минимизации, смягчению негативных воздействий, восстановлению ландшафтов в случаях их нарушения.**

Не предусмотрено.

### **13. ОЦЕНКА ВОЗДЕЙСТВИЙ НА СОЦИАЛЬНО-ЭКОНОМИЧЕСКУЮ СРЕДУ.**

**Современные социально-экономические условия жизни местного населения, характеристика его трудовой деятельности. Обеспеченность объекта в период эксплуатации и ликвидации трудовыми ресурсами, участие местного населения**  
Реализация проекта позволит обеспечить благоприятные условия для нормального функционирования производственных объектов местности.

#### **Прогноз изменений социально-экономических условий жизни местного населения при реализации проектных решений объекта (при нормальных условиях эксплуатации объекта и возможных аварийных ситуациях)**

Проведение работ не окажет негативного воздействия на условия проживания населения. Реализация проекта может потенциально оказать положительное, воздействие на социально-экономические условия жизни местного населения. Таким образом, воздействие на социально-экономические условия территории имеет положительные последствия.

#### **Предложения по регулированию социальных отношений в процессе намечаемой хозяйственной деятельности**

Регулирование социальных отношений в процессе реализации намечаемой хозяйственной деятельности предусматривается в соответствии с законодательством Республики Казахстан. Условия регионально-территориального природопользования при реализации проектных решений изменятся незначительно и соответствуют принятым направлениям внутренней политики Республики Казахстан, направленной на устойчивое развитие и экономический рост, основанный на росте производства. Регулирование социальных отношений в процессе намечаемой деятельности это взаимодействие с заинтересованными сторонами по всем социальным и природоохранным аспектам деятельности предприятия. Взаимодействие с заинтересованными сторонами – это общее определение, под которое попадает целый спектр мер и мероприятий, осуществляемых на протяжении всего периода реализации проекта: - выявление и изучение заинтересованных сторон; - консультации с заинтересованными сторонами; - переговоры; - процедуры урегулирования конфликтов; - отчетность перед заинтересованными сторонами. При реализации проекта в регионе может возникнуть обострение социальных отношений. Основными причинами могут быть: - конкуренция за рабочие места; - диспропорции в оплате труда в разных отраслях; - внутренняя миграция на территорию осуществления проектных решений, с целью получения работы или для предоставления своих услуг и товаров; - преобладающее привлечение к работе приезжих квалифицированных специалистов; - несоответствие квалификации местного населения требованиям подрядных компаний к персоналу; - опасение ухудшения экологической обстановки и качества окружающей среды в результате планируемых работ. Отдельные негативные моменты в социальных отношениях будут полностью компенсированы теми выгодами экономического и социального плана, которые в случае реализации проекта очевидны. Повышение уровня жизни вследствие увеличения доходов неизбежно скажется на демографической ситуации. Наличие стабильной, относительно высокооплачиваемой работы, не будет способствовать оттоку местного населения, а наоборот может послужить причиной увеличения интенсивности миграции привлекаемых к работам не местных работников

### **14. ОЦЕНКА ЭКОЛОГИЧЕСКОГО РИСКА РЕАЛИЗАЦИИ НАМЕЧАЕМОЙ ДЕЯТЕЛЬНОСТИ.**

#### **Ценность природных комплексов.**

Рассматриваемая территория проектируемых работ находится вне зон с особым природоохранным статусом, на ней отсутствуют зарегистрированные исторические

памятники или объекты, нуждающиеся в специальной охране. Учитывая значительную удаленность рассматриваемой территории от особо охраняемых природных территорий (заповедники, заказники, памятники природы), планируемая деятельность не окажет никакого влияния на зоны и территории с особым природоохранным статусом.

#### **Комплексная оценка последствий воздействия на окружающую среду при нормальном (без аварий) режиме эксплуатации объекта**

Воздействие намечаемой деятельности на здоровье человека, растительный и животный мир оценивается как незначительное (не превышающее санитарных норм и не вызывающее необратимых последствий). Исходя из анализа принятых технических решений и сложившейся природно-экологической ситуации, уровень интегрального воздействия на все компоненты природной среды оценивается как низкий. Ожидаются незначительные по своему уровню положительные интегральные воздействия на компоненты социально-экономической среды. Намечаемая деятельность окажет преимущественно положительное влияние на социально-экономические условия жизни населения района.

#### **Вероятность аварийных ситуаций (с учетом технического уровня объекта и наличия опасных природных явлений), определяются источники, виды аварийных ситуаций, их повторяемость, зона воздействия.**

Экологическая безопасность хозяйственной деятельности предприятия определяется как совокупность уровней природоохранной обеспеченности технологических процессов при нормальном режиме эксплуатации и при возникновении аварийных ситуаций. Главная задача в соблюдении безопасности работ заключается в предупреждении возникновения рисков с проявлением критических ошибок и снижения вероятности ошибок при ведении работ намечаемой деятельности. Потенциальные опасности, связанные с риском проведения работ, могут возникнуть в результате воздействия, как природных факторов, так и антропогенных. Под природными факторами понимаются разрушительные явления, вызванные природно-климатическими причинами, которые не контролируются человеком. При чрезвычайной ситуации природного характера возникает опасность для жизнедеятельности человека и оборудования. К природным факторам относятся: - землетрясения; - ураганные ветры; - повышенные атмосферные осадки. В результате чрезвычайной ситуации природного характера могут произойти частичные повреждения работающей техники и оборудования. Согласно географическому расположению объекта ликвидации, климатическим условиям региона и геологической характеристике района участка вероятность возникновения чрезвычайной ситуации природного характера незначительна, при наступлении таковой характер воздействия незначительный. Под антропогенными факторами понимаются быстрые разрушительные изменения окружающей среды, обусловленные деятельностью человека. Вероятность возникновения аварийных ситуаций при нормальном режиме работы исключается. Как правило, аварийные ситуации возникают вследствие нарушения регламента работы оборудования или норм его эксплуатации. Возможные техногенные аварии при проведении оценочных работ – это аварийные ситуации с автотранспортной техникой. В целях предотвращения возникновения аварийных ситуаций (пожара) техническим персоналом должен осуществляться постоянный контроль режима эксплуатации применяемого оборудования. Организация должна реагировать на реально возникшие чрезвычайные ситуации и аварии и предотвращать или смягчать связанные с ними неблагоприятные воздействия на окружающую среду. Предприятие должно периодически анализировать и, при необходимости, пересматривать свои процедуры по подготовленности к чрезвычайным ситуациям и реагированию на них, особенно после имевших место (случившихся) аварий или чрезвычайных ситуаций. Организация также должна, где это возможно, периодически проводить тестирование (испытание) таких процедур. В целях предотвращения возникновения аварийных ситуаций обслуживающим персоналом

осуществляется постоянный контроль за режимом работы используемого оборудования (спецтехники). Производство всех видов работ выполняется в строгом соответствии с проектной документацией и действующими нормами и правилами по технике безопасности. С целью уменьшения риска аварий предусмотрены следующие мероприятия:

- обучение персонала безопасным приемам труда; - ежеквартальный инструктаж персонала по профессиям; - ежегодное обучение персонала на курсах переподготовки;
- периодическое обучение и инструктаж рабочих и ИТР правилам пользования первичными средствами пожаротушения;
- производство работ в строгом соответствии с техническими решениями Проекта.

### **Прогноз последствий аварийных ситуаций на окружающую среду и население**

Основные причины возникновения аварийных ситуаций можно классифицировать по следующим категориям: -технологические отказы, обусловленные нарушением норм технологического режима производства или отдельных технологических процессов;

-механические отказы, вызванные частичным или полным разрушением или износом технологического оборудования или его деталей;

-организационно-технические отказы, обусловленные прекращением подачи сырья, электроэнергии, ошибками персонала и т.д;

-чрезвычайные события, обусловленные пожарами, взрывами, в тч, на соседних объектах; - стихийные, вызванные стихийными природными бедствиями – землетрясения, грозы, пыльные бури и т.д.

### **Оценка риска аварийных ситуаций**

Вероятность возникновения аварийных ситуаций на каждом конкретном объекте зависит от множества факторов, обусловленных геологическими, климатическими, техническими и другими особенностями. Количественная оценка вероятности возникновения аварийной ситуации возможна только при наличии достаточно полной репрезентативной статистической информационной базы данных, учитывающей специфику эксплуатации объекта, однако частота возникновения аварийных ситуаций подчиняется общим закономерностям, вероятность реализации которых может быть выражена по аналогии с произошедшими событиями в системе экспертных оценок. Последствия природных и антропогенных опасностей при осуществлении производственной деятельности:

1. Неблагоприятные метеоусловия – возможность повреждения помещений и оборудования – вероятность низкая, т.к. на предприятии налажена система технического регламента оборудования и предупреждающих действий в случае отказа техники.

2. Воздействие электрического тока – поражение током, несчастные случаи – вероятность низкая-обеспечено обучение персонала правилам техники безопасности и действиям в чрезвычайных обстоятельствах.

3. Воздействие машин и технологического оборудования – получение травм в результате столкновения с движущимися частями и элементами оборудования – вероятность низкая – организовано строгое соблюдение правил техники безопасности, своевременное устранение технических неполадок.

4. Возникновение пожароопасной ситуации – возникновение пожара – вероятность низкая – налажена система контроля, управления и эксплуатации оборудования, налажена система обучения и инструктажа обслуживающего персонала.

5. Аварийные сбросы - сверхнормативный сброс производственных стоков на рельеф местности, разлив хоз-бытовых сточных вод на рельеф - вероятность низкая - на предприятии нет системы водоотведения в поверхностные водоемы и на рельеф местности.

6. Загрязнение ОС отходами производства и бытовыми отходами – вероятность низка – для временного хранения отходов предусмотрены специальные контейнера, установленные в местах накопления отходов, организован регулярный вывоз отходов на полигон ТБО.

Технология предприятия не окажет негативного воздействия на атмосферный воздух, водные ресурсы, геолого-геоморфологические и почвенные ресурсы района. Планируемые работы не принесут качественного изменения флоре и фауне в районе размещения объекта.

**Рекомендации по предупреждению аварийных ситуаций и ликвидации их последствий.**

В целях предотвращения возникновения аварийных ситуаций обслуживающим персоналом осуществляется постоянный контроль за режимом работы используемого оборудования. Производство всех видов работ выполняется в строгом соответствии с проектной документацией и действующими нормами и правилами по технике безопасности. С целью уменьшения риска аварий предусмотрены следующие мероприятия:

- обучение персонала безопасным приемам труда;
- ежеквартальный инструктаж персонала по профессиям;
- ежегодное обучение персонала на курсах переподготовки;
- периодическое обучение и инструктаж рабочих и ИТР правилам пользования первичными средствами пожаротушения;
- производство работ в строгом соответствии с техническими решениями Проекта.

## СПИСОК ИСПОЛЬЗОВАННОЙ ЛИТЕРАТУРЫ

1. Кодекс Республики Казахстан от 9 января 2007 года №212-III «Экологический кодекс Республики Казахстан» (с изменениями и дополнениями по состоянию на 28.04.2016 г.).
2. ГОСТ 17.2.3.02-78 «Охрана природы. Атмосфера. Правила установления допустимых выбросов вредных веществ промышленными предприятиями». М., Изд. стандартов, 1979.
3. «Методика определения нормативов эмиссий в окружающую среду», утвержденная приказом Министра окружающей среды Республики Казахстан от 16 апреля 2012 года № 110-Ө (в редакции приказа и.о. Министра окружающей среды и водных ресурсов РК от 11.12.2013 № 379-Ө).
4. РНД 211.2.01.01-97 «Методика расчета концентраций вредных веществ в атмосферном воздухе от выбросов предприятий» (Приложение № 12 к приказу Министра окружающей среды и водных ресурсов Республики Казахстан от 12 июня 2014 года №221-ө.
5. Рекомендации по оформлению и содержанию проекта нормативов предельно допустимых выбросов в атмосферу (ПДВ) для предприятия Республики Казахстан. РНД 211.2.02.02-97. Алматы. 1997г.
6. «Гигиенические нормативы к атмосферному воздуху в городских и сельских населенных пунктах», утвержденным приказом Министра национальной экономики Республики Казахстан от 28 февраля 2015 года №168.
7. «Санитарно-эпидемиологические требования по установлению санитарно-защитной зоны производственных объектов», утвержденными приказом Министра национальной экономики Республики Казахстан от 20 марта 2015 года №237.
8. «Методика оценки риска для состояния здоровья населения от загрязнения окружающей среды». Утверждена приказом Министра охраны окружающей среды Республики Казахстан от 6 июня 2008 года № 139-п.





16016525

**ГОСУДАРСТВЕННАЯ ЛИЦЕНЗИЯ**28.10.2016 года02406P**Выдана****ИП БАЙМАХАНОВА ГУЛНАРА МУСАХАНОВНА****ИНН: 861107402392**

(полное наименование, местонахождение, бизнес-идентификационный номер юридического лица (в том числе иностранного юридического лица), бизнес-идентификационный номер филиала или представительства иностранного юридического лица – в случае отсутствия бизнес-идентификационного номера у юридического лица/полностью фамилия, имя, отчество (в случае наличия), индивидуальный идентификационный номер физического лица)

**на занятие****Выполнение работ и оказание услуг в области охраны окружающей среды**

(наименование лицензируемого вида деятельности в соответствии с Законом Республики Казахстан «О разрешениях и уведомлениях»)

**Особые условия**

(в соответствии со статьей 36 Закона Республики Казахстан «О разрешениях и уведомлениях»)

**Примечание****Неотчуждаемая, класс I**

(отчуждаемость, класс разрешения)

**Лицензиар**

Республиканское государственное учреждение «Комитет экологического регулирования и контроля Министерства энергетики Республики Казахстан». Министерство энергетики Республики Казахстан.

(полное наименование лицензиара)

**Руководитель****А.ЛИМБАЕВ АЗАМАТ БАЙМУРЗИНОВИЧ****(уполномоченное лицо)**

(фамилия, имя, отчество (в случае наличия))

**Дата первичной выдачи****Срок действия  
лицензии****Место выдачи****г.Астана**



## ПРИЛОЖЕНИЕ К ГОСУДАРСТВЕННОЙ ЛИЦЕНЗИИ

Номер лицензии 02406Р

Дата выдачи лицензии 28.10.2016 год

Подвид(ы) лицензируемого вида деятельности:

-Природоохранное проектирование, нормирование для 1 категории хозяйственной и иной деятельности

(наименование подвида лицензируемого вида деятельности в соответствии с Законом Республики Казахстан «О разрешениях и уведомлениях»)

Лицензиат

ИП БАЙМАХАНОВА ГУЛНАРА МУСАХАНОВНА

ИИН: 861107402392

(полное наименование, местонахождение, бизнес-идентификационный номер юридического лица (в том числе иностранного юридического лица), бизнес-идентификационный номер филиала или представительства иностранного юридического лица – в случае отсутствия бизнес-идентификационного номера у юридического лица/полностью фамилия, имя, отчество (в случае наличия), индивидуальный идентификационный номер физического лица)

Производственная база

160012, Республика Казахстан, Южно-Казахстанская область, г. Шымкент, ул.Желтоқсан, д.20Б

(местонахождение)

Особые условия  
действия лицензии

(в соответствии со статьей 36 Закона Республики Казахстан «О разрешениях и уведомлениях»)

Лицензиар

Республиканское государственное учреждение «Комитет экологического регулирования и контроля Министерства энергетики Республики Казахстан». Министерство энергетики Республики Казахстан.

(полное наименование органа, выдавшего приложение к лицензии)

Руководитель  
(уполномоченное лицо)

АЛИМ БАЕВ АЗАМАТ БАЙМУРЗИНОВИЧ

(фамилия, имя, отчество (в случае наличия))

Номер приложения

001






Срок действия

Дата выдачи  
приложения

28.10.2016

Место выдачи

г.Астана



Осы кодтар «Электронды кодтар және электрондық цифрлық қолтаңба туралы» Қазақстан Республикасының 2003 жылғы 7 қыркүйегіндегі Заңы 7 бабының 1 тармағына сәйкес қолталғын және қолталғын құжаттардың маңызы бірегей. Дәлелді документ согласно пункту 1 статьи 7 ЗРК от 7 января 2003 года "Об электронном документе и электронной цифровой подписи" равнозначен документу на бумажном носителе.