Заказчик:
ТОО "ТОБОЛ-СИТИ"

Проектировщик:
ТОО "BaiMura"
Адрес: Акмолинская обл. г.Кокшетау, ул. Ж. Жабаева,52 Тел.: +7 (702) 589 7219
ГСЛ- № 24012030 от 27.02.2024 г.

РАБОЧИЙ ПРОЕКТ

"Строительство гостиничного комплекса COURTYARD BY MARRIOTT KOSTANAY по адресу: Республика Казахстан, Костанайская область, Костанайский район, Мичуринский с.о. (в районе большого моста)"

Альбом 3.1
Генеральный план

Шифр: БМ-2024/09-2-ГП

Кокшетау 2025 г.

Заказчик:
ТОО "ТОБОЛ-СИТИ"

Проектировщик:
ТОО "BaiMura"
Адрес: Акмолинская обл. г.Кокшетау, ул. Ж. Жабаева,52 Тел.: +7 (702) 589 7219
ГСЛ- № 24012030 от 27.02.2024 г.

РАБОЧИЙ ПРОЕКТ

"Строительство гостиничного комплекса COURTYARD BY MARRIOTT KOSTANAY по адресу: Республика Казахстан, Костанайская область, Костанайский район, Мичуринский с.о. (в районе большого моста)"

Гостиничный комплекс

Альбом 3.1
Генеральный план

Шифр: БМ-2024/09-ГП

ТОО "BaiMura" :

Директор

Борщенко С.В.

Главный инженер проекта

Бояринцева И.А.

Кокшетау 2025 г.

Ведомость чертежей основного комплекта

Обозначение	Наименование	Примечание
ГП	Генеральный план	
НВК	Внутриплощадочные сети водоснабжения, хозяйственно-бытовой и ливневой канализации	
ЭС-0,4 кВ	Внутриплощадочные сети электроснабжения	
ТС	Внутриплощадочные сети теплоснабжение	
НЭО	Внутриплощадочные сети электроосвещения	
ПОС	Проект организации строительства	
ОВОС	Оценка влияния на окружающую среду	
АР	Архитектурно-строительные решения	
КЖ	Конструкции железобетонные	
КМ	Конструкции металлические	
ТХ	Технологические решения	
ТХВ	Технология водоподготовки	
ОВиК	Отопление вентиляция и кондиционирование	
ВК	Водопровод и канализация	
ЭОМ	Электроосвещение и силовое электрооборудование	
ПС	Пожарная сигнализация	
АПТ	Автоматическое спринклерное пожаротушение	
СС	Система связи	
ВН	Видеонаблюдение	
СКС	Структурированная кабельная система	
ЭОФ	Фасадное освещение	

Ведомость ссылочных и прилагаемых документов

Обозначение	Наименование	Примечание
СН РК 3.01-01-2013 СП РК 3.01-101-2013	Градостроительство. Планировка и застройка городских и сельских населенных пунктов	
СН РК 3.02-07-2014 СП РК 3.02-107-2014	Общественные здания и сооружения	
СП РК 2.04-01-2017	Строительная климатология	
СП РК 3.01-105-2013	Правила по благоустройству территории населенных пунктов	
СП РК 3.02-101-2012	Здания жилые многоквартирные	
СН РК 3.06-01-2011 СП РК 3.06-101-2012	Проектирование зданий и сооружений с учетом доступности для маломобильных групп населения. Общие положения	
приказ МЧС РК от 17.08.2021г. № 405	Общие требования к пожарной безопасности	

Согласовано:

АР	Панасюк Е.В.	07.2025
ТХ	Бортникова В.	07.2025
ГР	Бояринцева И.А.	07.2025

Взам. инв. N°

Подп. и дата

Инв. N° подл.

Рабочий проект соответствует требованиям действующих законодательных актов, норм и правил Республики Казахстан по взрывопожарной и экологической безопасности, по охране труда, и обеспечивает безопасную для жизни и здоровья людей эксплуатацию объектов и сооружений при соблюдении мероприятий, предусмотренных проектной документацией.

Главный инженер проекта _____ Бояринцева И.А.

Ведомость рабочих чертежей основного комплекта марки ГП

Лист	Наименование	Примечание
1	Общие данные	
2	Ситуационный план	
3	План демонтажа М 1:1000	
4	Разбивочный план М 1:500	
5	План организации рельефа М 1:500	
6	План земляных масс М 1:500	
7	Сводный план инженерных сетей М 1:500	
8.1	План проездов, тротуаров, дорожек и площадок М 1:500	
8.2	План проездов, тротуаров, дорожек и площадок М 1:500	
9	План расположения малых архитектурных форм М 1:500	
10	План озеленения М 1:500	
11	План разбивки ограждения М 1:500	

Технико–экономические показатели

N°	Наименование	Ед. изм	Количество				
			В пределах акта в ограждении и подпорной стены	В пределах акта за ограждением и подпорной стеной	За пределами акта	Всего	Баланс %
1	Площадь проектируемого участка согласно гос.акта кад.№: 12-183-086-358, в том числе	га	7,0841		0.0681	7.1522	
	- площадь благоустроенной территории	м²	18725.24		-	18725.24	
	- площадь в условной границы подсчета объемов работ	м²	4994.183	2173,93	681,13	52796.89	100
2	Площадь зданий и сооружений, в том числе	м²	3023.62	-	13,37	3036.99	6
	- площадь зданий и сооружений	м²	2882.23	-	-	2882.23	
	- площадь подпорной стены	м²	141.39	-	13,37	154.76	
3	Площадь проездов и площадок	м²	14266.00	225,00	-	14491.00	27
4	Площадь тротуаров и площадок	м²	21493.00	-	-	21493.00	40
5	Площадь озеленения	м²	10804.34	498,87	275.34	11578.55	22
6	Площадь прочая (отмостка, бортовые камни, откосы)	м²	354.87	1450.06	392,42	2197.35	5
7	Процент застройки	%	6	-	-		

Общие данные

Генеральный план "Строительство гостиничного комплекса COURTYARD BY MARRIOTT KOSTANAY по адресу: Республика Казахстан, Костанайская область, Костанайский район, Мичуринский с.о. (в районе большого моста)" разработан на основании:

-Постановление № 811 от 23.12.2024 г. «О предоставлении права временного безвозмездного краткосрочного землепользования» Акимата Костанайского района Костанайской области;

-договора о временном безвозмездном землепользовании № 64 от 23.12.2024 г.;

-архитектурно - планировочное задание (АПЗ) № KZ93VUA01318672 от 14.01.2025 года;

-Акт на земельный участок № 2025-3529898 от 13.01.2025г. выданный Отделом Костанайского района по регистрации и земельному кадастру филиала НАО «ГК «Правительство для граждан» по Костанайской области, кадастровый номер земельного участка 12:183:086:603;

-задание на проектирование от 27.02.2024 года;

-Эскизный проект, согласованный ГУ «Отдел архитектуры и градостроительства» акимата Костанайского района (Согласование № KZ17VUA01341380 от 17.01.2025 г.).

-Топографической съемки, выполненной ТОО "LIMB" в июне 2025 г.

-Инженерно-геологические изыскания выполнены ТОО "Группа компаний АСП" в 2024 г.

Настоящим проектом предусматривается строительство гостиничного комплекса COURTYARD BY MARRIOTT KOSTANAY по адресу: Костанайская область, Костанайский район, Мичуринский с.о. (в районе большого моста).

Гостиничный Комплекс Courtyard состоит из нескольких объемных блоков. Малоэтажная часть включает в основном зоны общественные. Такие как: банкетные залы, залы для конференций и важных встреч, рестораны и бары - это первый этаж.

На третьем этаже располагается зона СПА с бассейном и фитнес залом.

Между этими этажами предусмотрен 2 этаж (административно-технический), который включает в себя все необходимые обслуживающие помещения, поддерживающие функциональные решения всего гостиничного Комплекса Courtyard.

И высотная 10 этажная часть гостиничного Комплекса COURTYARD - это номерной фонд (с 3 по 9 этажи) с номерами разной планировки и вместительности.

На 10 этаже расположен лаунж бар с кухней и комната отдыха с улучшенной планировкой, а также открытая терраса , работающая в летнее время.

Площадь земельного участка – 7.0841 га;

Проект вертикальной планировки предусматривает выполнение планировочных работ с учетом технологических отметок площадок и дорожек, удобства подхода к площадкам, а также надлежащий отвод талых и дождевых вод в прилегающую свободную территорию и в озеленяемые на территории всего участка благоустройства, путём разуклона рельефа и водопропускных лотков с уловителями.

Система высот: Балтийская

Система координат: UTM 42 - WGS 84

Разбивка отеля произведена в координатах. Разбивку автомобильных дорог, тротуаров и площадок выполнить с размерной привязкой.

Рельеф на участке представляет собой равнину, так же прибрежную территорию реки Тобол, часть участка находится на возвышенной территории, для которой характерны увалисто-волнистые формы рельефа, абсолютные отметки поверхности земли в пределах участка 132,80 (система высот балтийская). проектом предусматривается выполнение рекультивации, мощность срезаемого слоя 0,15 м.

На участке располагается функционально разграниченные зоны озеленением.

Для доступности к площадкам маломобильных групп предусмотрены пандусы спуска с тротуарной дорожки на асфальтобетонное покрытие проезжей части участка, так же перед спуском предусмотрена тактильная плитка.

Для снижения и исключения травмоопасности на территории детской площадки используется мягкое прорезиненное покрытие.

Проектом предусмотрено озеленение в виде высадки газона, на свободных от застройки и покрытий участках земли. Высадка зеленых насаждений, таких как: периметральная высадка живой изгороди из кустарников вяза обыкновенного для детской площадки что обеспечит живой барьер от пыли и заметов снега в зимний период, так же предусмотрено и для тихой зоны отдыха, что отвечает требованиям СП РК 3.01-105-2013*. Так же в зоне площадок предусмотрена высадка газона и одиночная посадка деревьев, а именно тополь пирамидальный, тем самым обеспечивая дополнительную теневую зону площадок.

Проезд пожарной техники предусмотрен кольцевым проездом вокруг здания что соответствует требованиям норм приказа МЧС РК от 17.08.2021г. №405.

План организации рельефа выполнен в проектных горизонталях и угловых вертикальных отметках.

Так же проектом предусмотрено берегоукрепление территории расположения отеля, часть территории, которая выходит за пределы водоохранной зоны освобождена от застройки и предусмотрен сквер с озеленением и пешеходной дорожкой. Со стороны территории полей проектом предусматривается сооружении дамбы для избежания затопления участка где непосредственно располагается отель, а так же для предотвращения затопления территории паркинга который находится непосредственно в низине, в периоды паводковых и талых вод в весенний период.

Все работы выполнять с высоким качеством из высококачественных материалов и изделий.

Изм.	Кол.уч	№уч.	Недок.	Подпись	Дата	БМ-2024/09-ГП			
						Строительство гостиничного комплекса COURTYARD BY MARRIOTT KOSTANAY по адресу; Республика Казахстан, Костанайская область, Костанайский район, Мичуринсий с.о. (в районе большого моста)			
ГИП		Бояринцева И.			07.25	Генеральный план	Стадия	Лист	Листов
ГАП		Прокопова В.Г			07.25		РП	1	11
Выполнил		Степанова К.			07.25				
Проверил						Общие данные	ТОО «BaiMura» ГСЛ № 24012030		
Н.контр.		Бояринцева И.			07.25				

Условные обозначения:

-Граница участка землеотвода

Примечания:

Для ситуационной схемы были использованы данные космической съемки сервиса "Google Earth"
Согласно Приказа и.о. Министра здравоохранения Республики Казахстан от 11 января 2022 года№ КР ДСМ-2.

						БМ-2024/09-2-ГП
						Строительство гостиничного комплекса COURTYARD BY MARRIOTT KOSTANAY по адресу: Республика Казахстан, Костанайская область, Костанайский район, Мичуринский с.о. (в районе большого моста)
Изм.	Кол. уч.	Лист	№ док.	Подп.	Дата	
ГИП		Хамзин А.			07.25	Генеральный план
Проверил		Хамзин А.			07.25	
Исполн.		Степанова К.			07.25	
Н. контр.		Кулешов Д.			07.25	Ситуационный план

Стадия	Лист	Листов
РП	2	

Генеральный проектировщик ТОО «BaiMига»

Согласовано

Взам. инв. №

Подп. и дата

Инв. № подл.

Формат А2

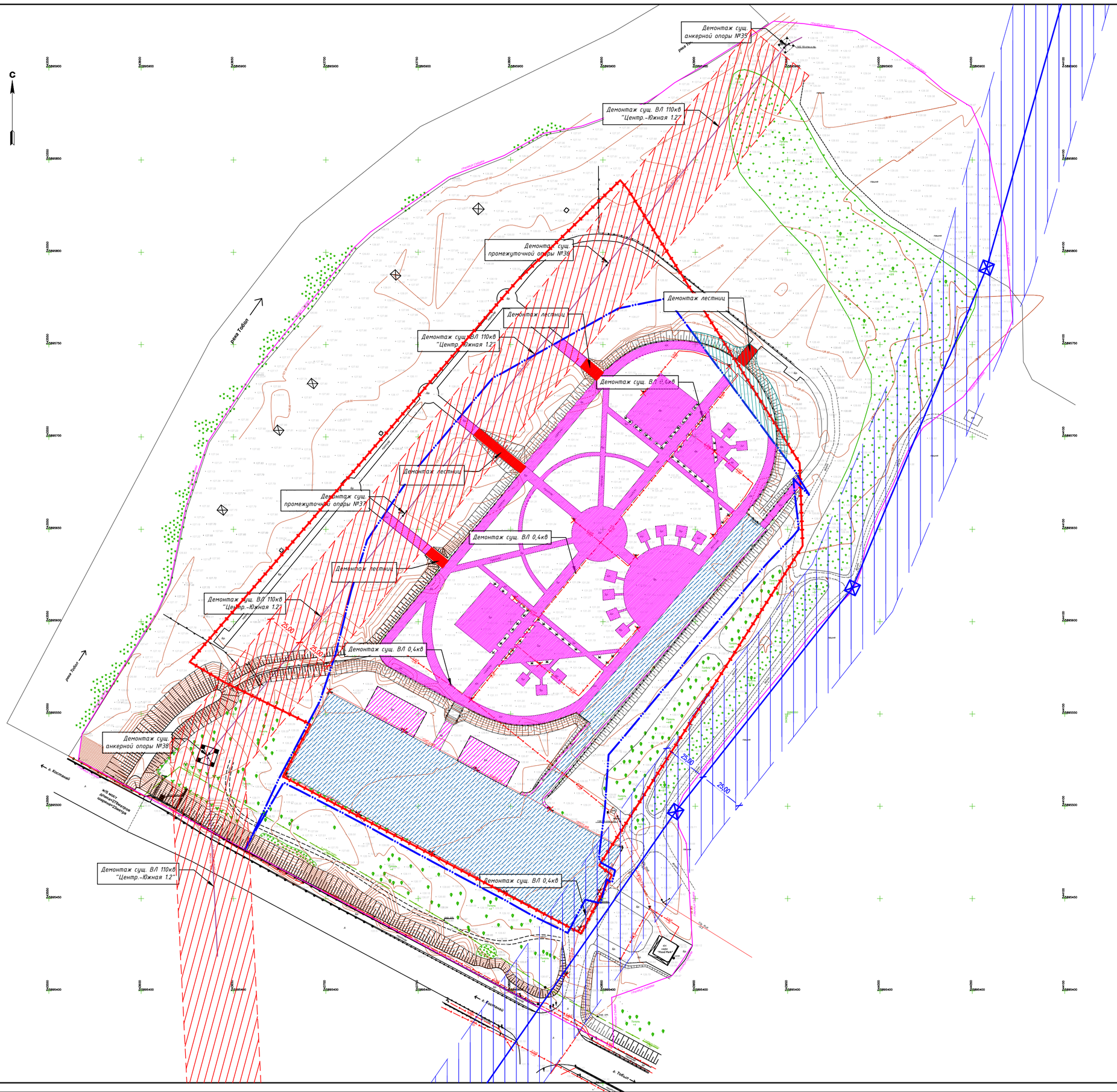

Ведомость демонтажа объектов благоустройства

Марка поз.	Обозначение	Наименование	Кол-во	Масса ед.кг	Примечание
		Покрытия			
		Демонтаж брусчатого (тротуарного) покрытия H=0,30м			
		Демонтаж асфальтобетонного покрытия H=0,45м			
		Разборка существующей площадки до отметки 130,00 см. лист ГП-4			
		Разборка существующих лестниц			
		Освещение			
		Демонтаж опоры освещения			
		Демонтаж СИП каб. возд. 0.4кВ			
		Демонтаж подзем. каб. 0.4кВ			
		ВЛ-110 кВ			
		Демонтаж существующей. ВЛ-110кВ "Центр.-Южная 1.2"			
		Ограждение			
		Демонтаж ограждения			
		Площадка ТБО			
		Демонтаж мусорной площадки			
		Демонтаж ограждения ТБО			
	ГОСТ 24045-2016	Демонтаж Проф. настила НЗ5-1000-0.7			
		Демонтаж бетона кл. С12/15 (1,5х4,5х0,2)			
	ГОСТ 8267-93	Демонтаж щебень фр. 5-20 (1,7х4,7х0,1)			

Изм.	Кол.уч.	Лист	№ док.	Подп.	Дата
ГИП		Хамзин А.			07.25
Проверил		Хамзин А.			07.25
Исполн.		Степанова К.			07.25
Н. контр.		Кулешов Д.			07.25

БМ-2024/09-2-ГП

Строительство гостиничного комплекса COURTYARD BY MARRIOTT KOSTANAY по адресу: Республика Казахстан, Костанайская область, Костанайский район, Мичуринский с.о. (в районе большого моста)

Генеральный план

Стадия	Лист	Листов
РП	3	

План демонтажа М 1:1000

Генеральный проектировщик ТОО «BaiMura»

Формат А1

Согласовано

Взам. инв. №

Подп. и дата

Инв. № подл.

Схема зонирования территории М 1:2000

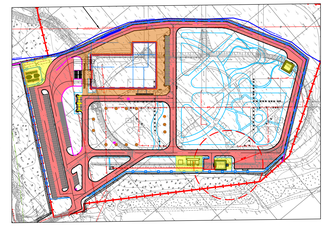

Условные обозначения функциональных зон

- – благоустроенные площадки перед входами в помещения общественного и жилого назначения
- – площадки для стоянки автомобилей
- – площадки для временной парковки автомобилей и автобусов
- – внутренние рабочие проезды, подъезды к зданиям и другим входам в постройки, выезда в погрешие дороги или стоянки
- – хозяйственная зона, складирования от зона гостей

Ведомость жилых и общественных зданий и сооружений

Номер на плане	Наименование и обозначение	Этажность	Количество			Площадь, м²				Строительный объем	
			Зданий	Квартир		Застройки		Общей эксплуатации		Зданий	Всего
				Зда-ния	Все-го	Зда-ния	Все-го	Зда-ния	Все-го		
1	Гостиничный комплекс	10	1			2434,10	2434,10	12986,10	12986,10	82787,61	82787,61
2	Котельная		1			168,00	168,00	120,00	120,00	438,00	438,00
3	Комплектная трансформаторная подстанция наружной установки (КТПН)		1			86,63	86,63				
4	Дизель-генераторная станция (ДГУ)		1			25,00	25,00				
5	Канализационная насосная станция (КНС)		1			89,50	89,50	164,00	164,00	883,60	883,60
6	Газорегуляторный пункт шкафного типа (ГРПШ)-13-2В91 – на базе регуляторов РДГ-50В)		1			1,00	1,00				
7	Часовня		1			58,00	58,00				
8	Лёгкие участные сооружения (ЛОС лёгкие стенд)		1								
9	Подпорная стена		1								
10	Спортивная площадка		1								
11	Детская площадка		1								
12	Сквер		1								
13	Сквер		1								
14	Парк		1								
15	Ограждение блочно-модульной котельной (ОБК)		1								
16	Ограждение участка		1								
17	Стоянка для автобусов на 1 м/место		1								
18	Стоянка для легковых автомобилей на 12 м/мест		1								
19	Стоянка для легковых автомобилей на 4 м/места		1								
20	Стоянка для легковых автомобилей на 15 м/мест		1								
21	Стоянка для легковых автомобилей на 44 м/места		1								
22	Стоянка для легковых автомобилей на 52 м/места		1								
23	Стоянка для легковых автомобилей на 5 м/места		1								
24	Площадка ТБО		1			9,00	9,00				
25	Подпорная стена		1								
26	Подпорная стена		1								

Расчет парковочных мест

СП РК 3.01-101-2013 (мод. д. п.5.2, 4.8)
Предприятия питания, входящие в состав гостиницы:
- *Ресторан на 122 п.места (в здании и ТХ)*
1парк/место на 7 посадочных мест итого: 122/7=17парк/мест
- *Тематический ресторан на 80 п. мест (в здании и ТХ.)*
1парк/место на 7 посадочных мест итого: 80/7=11парк/мест
- *Лобби-бар на 32 п.места (в здании и ТХ)*
1парк/место на 7 посадочных мест итого: 32/7=5парк/мест
- *Банкетный зал №1 с мобильного перегородками на 300 посадочных мест в режиме банкета или на 480 посадочных мест в режиме конференций (в здании и ТХ)*
1парк/место на 12 посадочных мест итого: 80/12=42парк/мест
- *Банкетный зал №2 с мобильного перегородками на 200 посадочных мест в режиме конференций (в здании и ТХ)*
1парк/место на 12 посадочных мест итого: 200/12=17парк/мест
- *Конференц-зал на 40 посадочных мест в режиме конференций (в здании и ТХ)*
1парк/место на 12 посадочных мест итого: 40/12=3парк/мест
- *Панорамный бар на 88 посадочных мест (в здании и ТХ.)*
1парк/место на 7 посадочных мест итого: 88/7=13парк/мест
- *Служебная 132м. 6 этажу*
1парк/место на 6 посадочных мест итого: 132/6=22парк/мест
- *Проектом решением предусматривается обслуживание банкетного зала производящим официантом (15 человек)*
1парк/место на 7 посадочных мест итого: 15/7=2парк/мест
- *Гостиница на 142 номера (284 проживающих)*
1парк/место на 30% от количества номеров. итого: 142×30% =43парк/мест.
В том числе паркинг – 40парк/мест
В том числе 1парк/мест предназначено для маломобильных групп населения (не менее 10 %, если количество парковочных мест составляет более 10 согласно СП РК 3.06-101-2012 п.4.3.16)

Итого требуется: 193парк/мест, В том числе 11парк/мест для МГН

Расчет необходимого количества контейнеров для сбора ТБО с территории

Норма накопления ТБО на одного человека 8 лет (365г. – 2,1 м³ бытового мусора с территории
Количество жильцов 28ч. человек. Максимальное количество гостей 822 человек, средняя количество гостей 50% что составляет 411 человек
Объем одного мусорного контейнера – 0,75 м³
График вывоза (очистки) мусорных контейнеров – ежедневно.
РАСЧЕТ:
1. *Количество проживающих и гостей: 695 человек.*
2. *Норма накопления ТБО ежедневно: 2,1 / 365 = 0,005 м³ / сутки*
3. *Количество ТБО накапливаемых ежедневно проживающими и гостями: 695 х 0,005= 3,475 м³*
4. *Количество контейнеров для ежедневного сбора ТБО: 3,4 / 0,75 = 4 контейнер*

Согласно расчету на территории необходимо: 4 контейнер в сутки.

Условные обозначения:

- – граница проектируемого участка согласно акта кадМ: 12-183-086-358
- – проектируемое здание
- – парковочное место
- – водоотводный лоток l=605м.п.
- – подпорная стена
- – водоохранная зона

Примечания:
1. *Разбивочный план разработан на инженерно-топографической съемке,выполненной в масштабе 1:1000 2024г. 100*
2. *Система координат – UTM WGS 84.*
3. *Система высот – Балтийская.*
4. *Все размеры даны в метрах.*
5. *Разбивка гостиничного комплекса произведена в координатах. Разбивку автомобильных дорог и площадок выполнить с расторкой проблемы.*
6. *Разбивку зданий и сооружений вести согласно архитектурно-строительным чертежам и по геодезическим разбивочным осям.*
7. *Разбивку трансформаторной подстанции и мусорных баков см. на генеральном плане.*
8. *Согласно технологии гостиницы и предприятия питания не входят в перечень предприятий, задерживающих нормативную среду, т.к. в них отсутствуют процессы опасных производств.*

Отходы при работе гостиницы:
- *бытовой мусор*
- *сухой мусор от упаковки товара (картон, бумага)*
- *пустые бутылки*
- *пищевые отходы*

В период эксплуатации гостиницы в подвале запроектировано помещение для пищевых отходов.

Мусор из контейнерных дворов (8 площадок которые установлены вокруг/рядом гостиницы) собирается мусор в специальный полигон с по мере его заполнения вертикально загружается с с помощью гидравлического подъемника его на шасси мусоровоза, далее на гидравлический подъемник кол. 8 помещение сухого мусора, загрязнительного мусоропровод.

В производственные помещения по все бочки для пищевых отходов плотным пластмассовый пакет. После наполнения пакет вертикально загружают в бункер. В помещение сухого мусора с пищевых отходов, и установлены 8 шкаф. для пищевых отходов 17.01=(+1).

Для мытья бочкой загрязнительного сильных моек с горячи, холодной воды с душем насосом.

Для просушки сухого мусора установлен, вытяжной/приточный. металлопрокат/ пресс. Оба основа - 45-60 кг.

Бытовой и сухой мусор вывозится ежедневно согласно договору со специализированной организацией.

В данном предприятии питания обратной тары нет. Все продукты поступают в одноразовой герметичной упаковке. Тара, в которую перевозятся продукты, остается у фирм-поставщиков продуктов, которая несет полную ответственность за их санитарное состояние.

						БМ-2024/09-2-ГП	
						Строительство гостиничного комплекса COURTYARD BY MARRIOTT KOSTANAY по адресу: Республика Казахстан, Костанайская область, Костанайский район, Мичуринский с.о. (в районе большого моста)	
Изм.	Кол. уч.	Лист	№ док.	Подп.	Дата		
ГИП		Колзон А.			10.25	Стадия: Р/Р	Лист: 4	Листов:
Проверил		Колзон А.			10.25	Генеральный план		
Исполн.		Степанов К.			10.25			
Н. контр.		Кулешов Д.			10.25	Разбивочный план М 1:500	Генеральный проектировщик ТОО «ВайТарн»	

Формат А0

Условные обозначения:

- граница проектируемого участка согласно госакта
- проектируемое здание
- 99.80 / 99.00 — красная (проект.) отметка угла / черная (факт.) отметка угла
- 99.00 — красная (проект.) отметка угла

Технологический шов

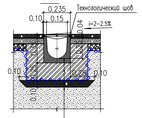

Лоток БЕТОМАХ DRIVE ЛВ-15.21.31

Комплект лотов бетонных BETOMAX DRIVE ЛВ-15.21.31 с чугунной решеткой
Бетонная марка В35
Гелиостойкость ТехноНИКОЛЬ – 300 кДж/м² – 2 слоя
Вертикальный слой – сухая пескцементная смесь (М75, М100)
Уплотняющий грунт

Ведомость жилых и общественных зданий и сооружений

Номер на плане	Наименование и обозначение	Этажность	Количество		Площадь, м²				Строительный объем	
			Зданий	Квартир	Застройки		Общей (с учетом летних)		Здания	Всего
				Здание	Все-го	Здание	Все-го			
1	Гостиничный комплекс	10	1		2454,10	2454,10	12986,10	12986,10	82787,61	82787,61
2	Котельная		1		168,00	168,00	120,00	120,00	438,00	438,00
3	Комплектная трансформаторная подстанция наружной установки (КТПН)		1		86,63	86,63				
4	Дизель-генераторная установка (ДГУ)		1		25,00	25,00				
5	Канализационная насосная станция (КНС)		1		89,50	89,50	164,00	164,00	883,60	883,60
6	Газораспределительный пункт шкафного типа (ГРПШ)-13-2В91 – на базе регулятора РДГ-50Н)		1		1,00	1,00				
7	Чиллер		2		58,00	58,00				
8	Ливневые очистные сооружения (ЛОС ливневых стоков)		1							
9	Подпорная стена		1							
10	Спортивная площадка		1							
11	Детская площадка		1							
12	Сквер		1							
13	Сквер		1							
14	Парк		1							
15	Ограждение блочно-модульной котельной (ОРК)		1							
16	Ограждение участка		1							
17	Стоянка для автобусов на 1 м/места		1							
18	Стоянка для легковых автомобилей на 13 м/мест		1							
19	Стоянка для легковых автомобилей на 4 м/места		1							
20	Стоянка для легковых автомобилей на 15 м/мест		1							
21	Стоянка для легковых автомобилей на 44 м/места		1							
22	Стоянка для легковых автомобилей на 52 м/места		1							
23	Стоянка для легковых автомобилей на 5 м/места		1							
24	Площадка ТБО		1		9,00	9,00				
25	Подпорная стена		1							
26	Подпорная стена		1							

Ведомость водоотводных сооружений

Вид сооружения	Координата оси или номер сооружения	Координата (пикетаж)		Длина, м	Тип укрепления или конструкции	Примечание
		начало	конец			
Водоотводной лоток №1 с чугунной решеткой	1 (1-участок)	X=12503.5055 Y=18301.6666	X=12537.8500 Y=18310.1294	35.37	Бетонный	
	1 (2-участок)	X=12537.8500 Y=18310.1294	X=12564.7916 Y=18318.6173	28.25		
	1 (3-участок)	X=12564.7916 Y=18318.6173	X=12599.4746 Y=18324.1976	41.82		
	1 (4-участок)	X=12599.4746 Y=18324.1976	X=12605.7392 Y=18343.2591	8.19		
	1 (5-участок)	X=12605.7392 Y=18343.2591	X=12547.1767 Y=18418.2013	91.84		
	1 (6-участок)	X=12547.1767 Y=18418.2013	X=12564.1199 Y=18349.2417	107.83		
Водоотводной лоток №2 с чугунной решеткой	2 (1-участок)	X=12483.8127 Y=18325.4341	X=12503.5055 Y=18301.6666	30.88	Бетонный	
Водоотводной лоток №3 с чугунной решеткой	3 (1-участок)	X=12483.8127 Y=18325.4341	X=12464.1199 Y=18349.2417	30.88	Бетонный	
Водоотводной лоток №4 с чугунной решеткой	4 (1-участок)	X=12503.5055 Y=18301.6666	X=12477.8593 Y=18293.1124	27.08	Бетонный	
	4 (2-участок)	X=12477.8593 Y=18293.1124	X=12462.5928 Y=18293.1883	15.27		
	4 (3-участок)	X=12462.5928 Y=18293.1883	X=12447.9699 Y=18302.6793	17.43		
	4 (4-участок)	X=12447.9699 Y=18302.6793	X=12445.2813 Y=18307.7873	5.77		
Водоотводной лоток №5 с чугунной решеткой	5 (1-участок)	X=12464.7341 Y=18312.7691	X=12470.6058 Y=18302.6132	14.04	Бетонный	
Водоотводной лоток №6 с чугунной решеткой	6 (1-участок)	X=12464.7341 Y=18312.7691	X=12458.9952 Y=18326.1925	14.04	Бетонный	
Водоотводной лоток №7 с чугунной решеткой	7 (1-участок)	X=12470.6058 Y=18302.6132	X=12445.2813 Y=18307.7873	25.85	Бетонный	
Водоотводной лоток №8 с чугунной решеткой	8 (1-участок)	X=12462.8445 Y=18350.7823	X=12445.2813 Y=18307.7873	22.48	Бетонный	
Водоотводной лоток №9 с чугунной решеткой	9 (1-участок)	X=12383.7379 Y=18424.7154	X=12462.8445 Y=18350.7823	132.14	Бетонный	
Водоотводной лоток №10 с чугунной решеткой	10 (1-участок)	X=12371.5205 Y=18416.2211	X=12432.1845 Y=18300.8541	130.30	Бетонный	
	10 (2-участок)	X=12432.1845 Y=18300.8541	X=12445.2813 Y=18307.7873	14.80		
Водоотводной лоток №11 с чугунной решеткой	X=12371.5205 Y=18416.2211	X=12383.7379 Y=18424.7154	14.91	Бетонный		
Водоотводной лоток №12 с чугунной решеткой	12 (1-участок)	X=12383.7379 Y=18424.7154	X=12393.0373 Y=18424.8020	9.30	Бетонный	

Примечания:
1.Данный лист разработан на топографо-геодезической основе масштаба М 1:1000 и разбивочного плана ГП-4.
2.Система координат – UTM WGS 84.
3.Система высот – Балтийская.
4.Все размеры даны в метрах. Проектные отметки даны по целым участка и целям поворота проезда.
5.Указаные отметки здания даны по наружному краю стены.
6.Организация рельефа с назначением проектных отметок запроектирована в увязке с существующими дорогами и застройкой с учетом максимального использования существующего рельефа, создания сплошного и бесперепятственного поверхностного водоотвода.

							БМ-2024/09.2-ГП	
							Строительство гостиничного комплекса COURTYARD BY MARRIOTT KOSTANAY по адресу: Республика Казахстан, Костанайская область, Костанайский район, Тимирязевский г.о. (в районе бывшего моста)	
Изм.	Кол.уч.	Лист	№ док.	Подп.	Дата			
ГИП		Капшун А.				Стадия	Лист	Листов
Проверил		Капшун А.				Генеральный план	РП	5
Исполн.		Степанова К.						
Н. контр.		Кулишов Д.				План организации рельефа М 1:500	Генеральный проектировщик ТОО «ДиПлан»	

Формат А0

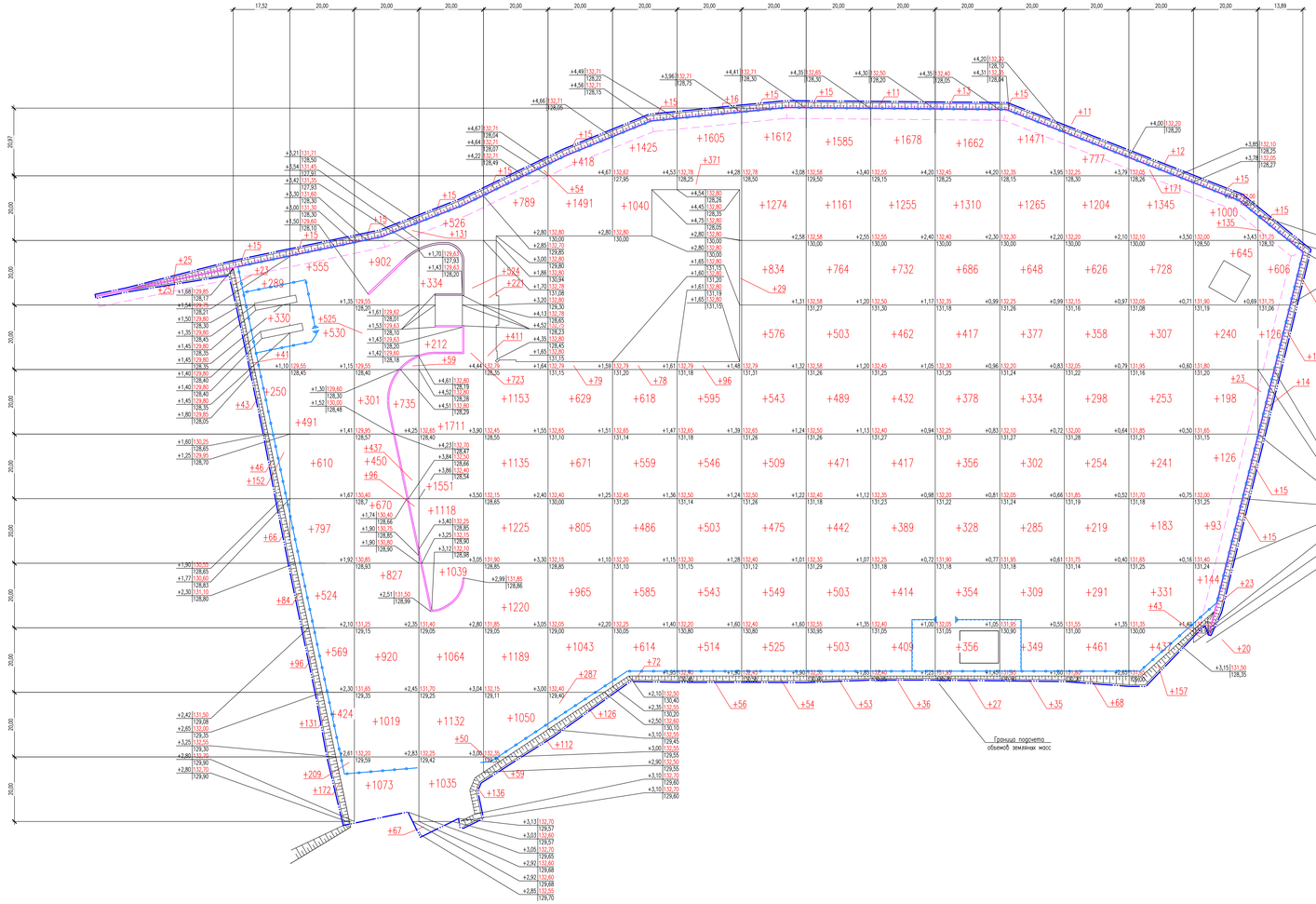

Итого, м³																				
	Насыпь	+1366	+7933	+7933	+9990	+8597	+6529	+5492	+4874	+6966	+6489	+6235	+5887	+5390	+4567	+4165	+2577	+949	Всего	+ 95939
	Выемка	–	–	–	–	–	–	–	–	–	–	–	–	–	–	–	–	–		–

Условные обозначения:

0,00 / 0,00 / 0,00 — Рабочая отметка (высота насыпи или выемки); Красная отметка (проектируемая); Черная отметка (существующая)

+0 — Объем земли (выемки или насыпи)

Граница подсчета объемов земляных масс

№ строки	Наименование работ	Ед. изм.	Количество: в пределах оси	в пределах отв. за ограждением и подпорной стенкой	за пределами оси	Итого
	Земляные работы					
1	Срезка почвенно-растительного грунта (h=0,15м) бульдозером (121кВт) и перемещение (до 20м) во временный отвал	м²				2045.00
2	Погрузка и транспортировка почвенно-растительного грунта на площадку складирования (до 1км), и складирование в валалы	м³				2045.00
3	Погрузка и транспортировка почвенно-растительного грунта с площадки складирования (до 1км) для устройства озеленения, в том числе:	м³				2045.00
	а) используемый для озеленения территории (h=0,20м)	м³				2045.00
4	Погрузка и транспортировка почвенно-растительного грунта с карьера для устройства озеленения, в том числе:	м³				998.00
	а) используемый для озеленения территории (h=0,20м)	м³				271.00
	б) используемый для укрепления откосов вдоль подпорной стены	м³				217.00
	в) используемый для укрепления откосов вдоль ограждения	м³				134.00
	г) используемый для посадки деревьев и кустарников	м³				376.00
5	Разработка мерзлого грунта экскаватором, с погрузкой в автосамосвалы и вывоз грунта в отвал на расстояние до 10км	м³				8673.00
6	Разработка грунта в карьере экскаватором (объем ковша 2,5м³) с подбором в насыпь планировку на расстояние до 5км	м³				86355.00
7	Устройство корыта под покрытия проездов, тротуаров и площадок, а также участков озеленения бульдозером (121кВт)	м²				27427.00
8	Послойное уплотнение грунта с полотен вновь (толщина слоя 0,30м) вибрационным катком, массой 2т за 2-3 проходы	м²				107782.00
9	Планировка территории: -В насыпи	м²				4976.00
	Укрепление откосов вдоль подпорной стены					
	- устройство мягкотканого геотекстиля p=200г/м², укладываемого на спланированную поверхность откоса сплошной площадью, с перекрытием полотен на 0,20м (площадь указана с учетом коэффициента наклона 1:1)	м²				1037.01
	- П-образные анкера из арматуры AI Ø12мм по ГОСТ 34028-2016 (Вес 1 анкера – 0,67кг) для крепления геотекстиля, расход 2 шт/м²	шт				1885
10	- обмазка П-образных анкеров битумным лаком БТ-577, (площадь 1 шт. S=0,038м2)	м²				71.63
	- укладка объемной георешетки с перфорированными стенками (размер ячейки 220х220х150мм)	м²				942.74
	- Г-образные анкера из арматуры AI Ø12мм по ГОСТ 34028-2016 (Вес 1 анкера – 1кг) для крепления объемной георешетки, расход 4 шт/м²	шт				3771
	- обмазка Г-образных анкеров битумным лаком БТ-577 (площадь 1 шт. S=0,04.18м2)	м²				157.63
11	Погрузка одноковшовым экскаватором (вместимость ковша 1 м³) и транспортировка автомобилями-самосвалами почвенно-растительного грунта с площадки складирования (на расстояние до 1 км) для заполнения ячеек объемной георешетки, и распределение его механизированным способом на откосах (слой 0,20 м на 0,85 выше высоты решетки) для укрепления гидропосевом трав	м³				189.00
	Укрепление откосов вдоль ограждения					
	- устройство мягкотканого геотекстиля p=200г/м², укладываемого на спланированную поверхность откоса сплошной площадью, с перекрытием полотен на 0,20м (площадь указана с учетом коэффициента наклона 1:1)	м²				1598.08
	- П-образные анкера из арматуры AI Ø12мм по ГОСТ 34028-2016 (Вес 1 анкера – 0,67кг) для крепления геотекстиля, расход 2 шт/м²	шт				2906
12	- обмазка П-образных анкеров битумным лаком БТ-577, (площадь 1 шт. S=0,038м2)	м²				110.43
	- укладка объемной георешетки с перфорированными стенками (размер ячейки 220х220х150мм)	м²				1452.80
	- Г-образные анкера из арматуры AI Ø12мм по ГОСТ 34028-2016 (Вес 1 анкера – 1кг) для крепления объемной георешетки, расход 4 шт/м²	шт				5811
	- обмазка Г-образных анкеров битумным лаком БТ-577 (площадь 1 шт. S=0,04.18м2)	м²				242.90
13	Погрузка одноковшовым экскаватором (вместимость ковша 1 м³) и транспортировка автомобилями-самосвалами почвенно-растительного грунта с площадки складирования (на расстояние до 1 км) для заполнения ячеек объемной георешетки, и распределение его механизированным способом на откосах (слой 0,20 м на 0,85 выше высоты решетки) для укрепления гидропосевом трав	м³				291.00

Ведомость объемов земляных масс

Наименование грунта	Количество, м³: в границе подсчета объема земляных работ: Насыпь (+)	Выемка (–)	За пределами оси: Насыпь (+)	Выемка (–)	Примечание
1 Грунт планировки территории	97884+	–*			
2 Вытесненный грунт, всего,		21427**			
в том числе при устройстве:					
а) покрытий проездов и площадок		(6955)			
б) покрытий тротуаров и площадок		(1755)			
в) подсыпочной почвы на участках озеленения		(2736)			
3 Поправка на уплотнение (остаточное разрыхление), 10%	9798				
Всего приходящего грунта	107782	21427			
4 Недостаток приходящего грунта		86355+++			
5 Грунт, непригодный для устройства насыпи основания зданий (сооружений), подлежащий удалению с территории	8673++++	8673++++			
6 Почвенно-растительный грунт, всего:		2045+			
в том числе:					
а) используемый для озеленения территории (h=0,20м)	2736+++				
б) используемый для укрепления откосов вдоль подпорной стены	217+++				
в) используемый для укрепления откосов вдоль ограждения	134+++				
г) используемый для посадки деревьев и кустарников	376+++				
7 Недостаток почвенно-растительного грунта		998+++			
8 Итого перерабатываемого грунта	11948	11948			

* учитен превышением сверху плодородного грунта: H=0,15м * насыпь V=20415,00м3; * выемка V=19832,50м3

** – вытесненный грунт:
от устройства покрытий проездов и площадок: * выемка – V=6955,00м³
от устройства покрытий тротуаров и площадок: * выемка – V=1755,00м³

*** с корнями

**** с мусором

Примечания:

1. Настоящий чертеж выполнен на основании плана организации рельефа, см. лист ГП-5 данного шифра.
2. Проектные отметки даны по верху покрытия. Необходима корректировка рабочих отметок в местах устройства газонов, кюветов под отмостку дорог с учетом их конструкций.
3. Разбивка сетки квадратов, со сторонами принятой 20 метров.
4. Откосы вдоль подпорной стены подсыпать на высоту 1м
5. Заложение всех откосов принято 1:1,5

							БМ-2024/09-2-ГП		
							Строительство гостиничного комплекса COURTYARD BY MARRIOTT KOSTANAY по адресу: Республика Казахстан, Костанайская область, Костанайский район, Мичуринский г.о. (в районе большого поста)		
Изм.	Кол. уч.	Лист	№ док.	Подп.	Дата				
ГИП		Бокоринова			07.25	Генеральный план	Стадия	Лист	Листов
Проверил		Прокопова			07.25		РП	6	
Исполн.		Степанова			07.25				
Н. контр.		Бокоринова			07.25	План земляных масс М1:500	Генеральный проектировщик ТОО «ДИПТИ»		

Формат А0

Охранная зона
ЛЭП 110кВ
Демонтаж существующей.
ВЛ-110кВ "Центр.-Южная 1,2"
см. альбом 10.01.-24-ЭС
ТОО "Самрук Холдинг 2030"
ТОО "NovoTec Engineering"
г.Астана

см.проект 059-24-ГСН
выполнен ТОО "ARLAN BM"

см.проект Воздушная линия 10 кВ 10.01.-24 -ЭС2
выполнен ТОО "Самрук Холдинг 2030"
ТОО "АстанаЭнергоПроект" г.Астана

см.проект Воздушная линия 110 кВ 10.01.-24 -ЭС1
выполнен ТОО " Самрук Холдинг 2030"
ТОО "NovoTec Engineering" г.Астана

см.проект 059-24-ГСН
выполнен ТОО "ARLAN BM"

Водоохранная полоса

Условная граница подлежащего обмеру работ

Граница проектируемого участка согласно рос.акта код№: 12-183-086-358

Ведомость жилых и общественных зданий и сооружений

Номер на плане	Наименование и обозначение	Этажность	Количество		Квартир		Площадь, м²				Строительный объем	
			Зданий				Застройки		Общей (с учетом коэффициентов)			
			Зда-ний	Все-го	Зда-ний	Все-го	Зда-ний	Все-го	Зда-ний	Все-го	Здания	Всего
1	Гостиничный комплекс	10	1				2454,10	2454,10	12986,10	12986,10	82787,61	82787,61
2	Котельная		1				168,00	168,00	120,00	120,00	438,00	438,00
3	Комплектная трансформаторная подстанция наружной установки (КТПН)		1				86,63	86,63				
4	Дизель-генераторная установка (ДГУ)		1				25,00	25,00				
5	Канализационная насосная станция (КНС)		1				89,50	89,50	164,00	164,00	883,60	883,60
6	Газорегуляторный пункт шкафного типа (ГРПШ-13-2В91 – на базе регулятора РДГ-50В)		1				1,00	1,00				
7	Чиллер		2				58,00	58,00				
8	Лайнерные участные сооружения (ЛОС лайнерных стоков)		1									
9	Подпорная стена		1									
10	Спортивная площадка		1									
11	Детская площадка		1									
12	Сквер		1									
13	Сквер		1									
14	Парк		1									
15	Оружжение блочно-модульной котельной (ОБК)		1									
16	Оружжение участка		1									
17	Стоянка для автобусов на 1 м/места		1									
18	Стоянка для легковых автомобилей на 13 м/мест		1									
19	Стоянка для легковых автомобилей на 4 м/места		1									
20	Стоянка для легковых автомобилей на 15 м/мест		1									
21	Стоянка для легковых автомобилей на 44 м/места		1									
22	Стоянка для легковых автомобилей на 52 м/места		1									
23	Стоянка для легковых автомобилей на 5 м/места		1									
24	Площадка ТБО		1				9,00	9,00				
25	Подпорная стена		1									
26	Подпорная стена		1									

Условные обозначения:

- граница проектируемого участка согласно гос.акта код№: 12-183-086-358
- проектируемое здание
- водопровод
- водоотводный лоток
- канализация
- лайнерная канализация
- теплосеть
- газ
- кабельная канализация связи
- W2 – проектируемая кабельная линия 10кВ
- W1 – проектируемая кабельная линия 0,4кВ
- W0 – проектируемая кабельная линия освещения, 0,4кВ
- проектируемая кабельная линия 0,4кВ В ПНД трубах Ф110мм
- опора наружного электроосвещения с одним светильником
- опора наружного электроосвещения с двумя светильником

Примечания:
1.Сводный план инженерных сетей разработан на основании:
а) генерального плана, лист ГП-4 данного шифра;
б) чертежей марки: БМ-2024/09-2-ТС, БМ-2024/09-2-НСС, БМ-2024/09-2-ЭС, БМ-2024/09-2-ВК, БМ-2024/09-2-ГСН.СО выполненных смежными отделами

								БМ-2024/09-2-ГП			
								Строительство гостиничного комплекса COURTYARD BY MARRIOTT KOSTANAY по адресу: Республика Казахстан, Костанайская область, Костанайский район, Мичуринский с.о. 18 разъезд большого хода			
Изм.	Кол. уч.	Лист	№ док.	Подп.	Дата						
ГИП		Бокринцева			07.25	Генеральный план		Стадия	Лист	Листов	
Проверил		Пронгалов			07.25			РП	1		
Исполн.		Степанова			07.25						
Н. контр.		Бокринцева			07.25	Сводный план инженерных сетей М 1:500		Генеральный проектировщик ТОО «ВИТЯзь»			

Формат А0

Копировал
Формат А4
Подп. и дата
Инв. № подл.

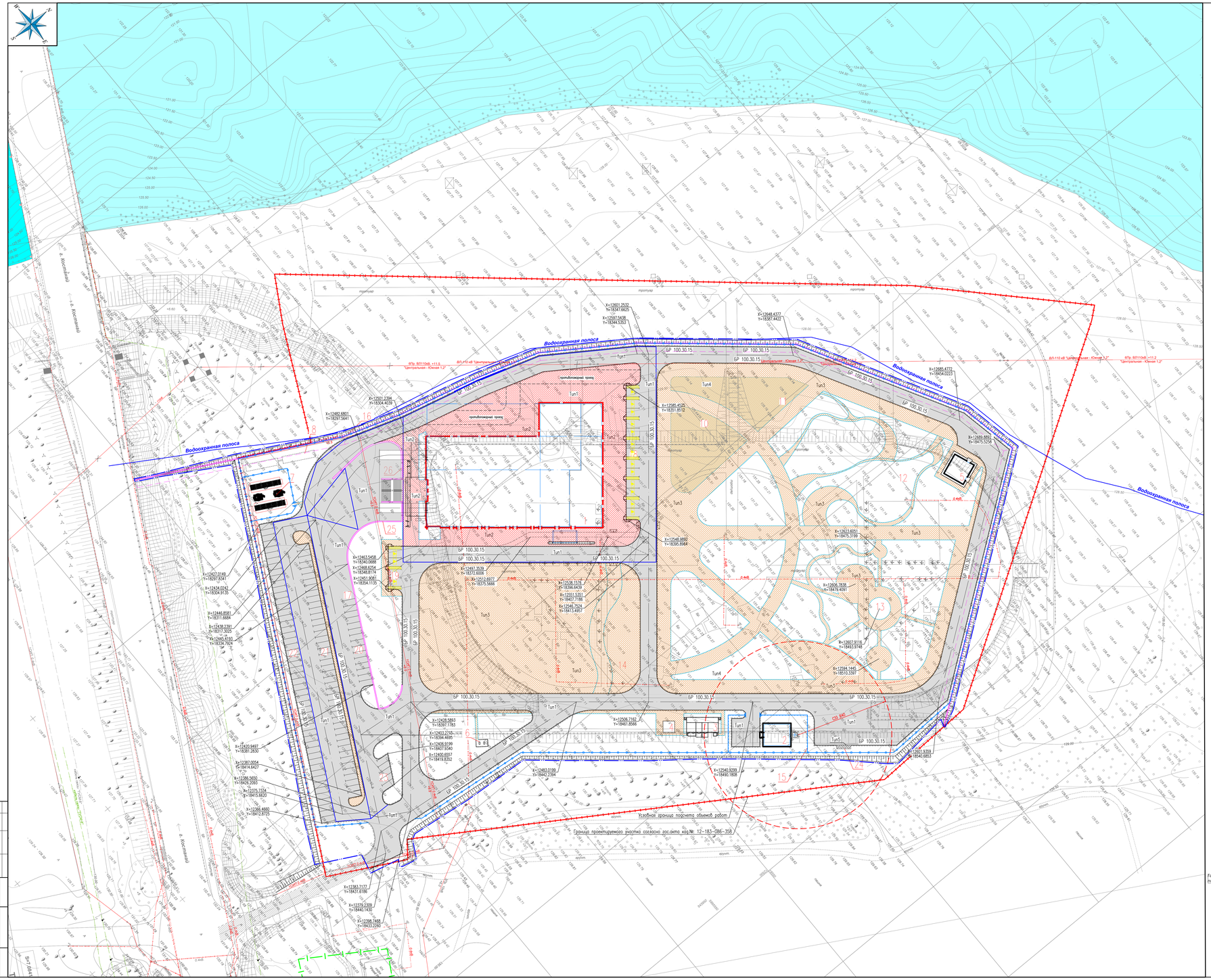
Водоохранная полоса
Водоохранная полоса
Водоохранная полоса
Водоохранная полоса
ул. Восточная
ул. Восточная
ВЛ-110 кВ "Центральная - Южная 1,2"
ВЛ-110 кВ "Центральная - Южная 1,2"
ВЛ-110 кВ "Центральная - Южная 1,2"
ВЛ-110 кВ "Центральная - Южная 1,2"
КТП-1
КТП-2
Tun1
Tun2
Tun3
Tun4
Tun5
Условная граница расчета объемов работ
Граница проектируемого участка согласно зос.акта кад.№: 12-183-086-358
Существующее здание
Существующее здание
Существующее здание

Ведомость жилых и общественных зданий и сооружений

Номер на плане	Наименование и обозначение	Этажность	Количество		Площадь, м²				Строительный объем	
			Здания	Квартир	Застройки		Общей квартирной		Здания	Всего
				Зда-ния	Все-го	Зда-ния	Все-го			
1	Гостиничный комплекс	10	1		24.54,10	24.54,10	12986,10	12986,10	82787,67	82787,67
2	Котельная		1		168,00	168,00	120,00	120,00	438,00	438,00
3	Комплектная трансформаторная подстанция наружной установки (КТПН)		1		86,63	86,63				
4	Дизель-генераторная установка (ДГУ)		1		25,00	25,00				
5	Канализационная насосная станция (КНС)		1		89,50	89,50	164,00	164,00	883,60	883,60
6	Газораспределительный пункт шкафного типа (ГРПШ-13-2Е-У1 – на базе редукторов РДГ-50Н)		1		1,00	1,00				
7	Чиллер		2		58,00	58,00				
8	Лобовые очистные сооружения (ЛОС лобовых стоков)		1							
9	Подпорная стена		1							
10	Спортивная площадка		1							
11	Детская площадка		1							
12	Сквер		1							
13	Сквер		1							
14	Пруд		1							
15	Гаражная (газо-модульной котельной) (ГМК)		1							
16	Гаражная участка		1							
17	Стоянка для автобусов на 1 м/место		1							
18	Стоянка для легковых автомобилей на 13 м/мест		1							
19	Стоянка для легковых автомобилей на 4 м/места		1							
20	Стоянка для легковых автомобилей на 15 м/мест		1							
21	Стоянка для легковых автомобилей на 44 м/места		1							
22	Стоянка для легковых автомобилей на 52 м/места		1							
23	Стоянка для легковых автомобилей на 5 м/места		1							
24	Площадка ТБО		1		9,00	9,00				
25	Подпорная стена		1							
26	Подпорная стена		1							

Водоохранная полоса

Условная граница подсчета объемов работ

Граница проектируемого участка согласно зос.акта код.№: 12-183-086-358

Примечания:
1.Данный лист смотреть совместно с листом ГП-8.1
2.По контуру тротуаров из тротуарной бетонной плитки уложить бортовой камень БР 100.20.8 по АГСК-3 (255-101-0186) ГОСТ 6665-91
3.Коэффициент уплотнения грунта под проектируемыми покрытиями принимать не ниже 0,95-0,97, модуль деформации не менее 80МПа. Контроль плотности грунтов производится методами рекомендуемыми СП РК 5.01-108-2013, данные работы производятся аттестованными или аккредитованными в данной области лабораториями в присутствии технического надзора.
4.Послойное уплотнение грунта с полотен дорог (толщина слоя 0,30м) рекомендуется производить вибрационным катком, массой 2т за 2-3 проходы. Данные работы производятся под контролем технического надзора, изменения в производстве работ согласовываются с техническим надзором.

						БМ-2024/09-2-ГП			
						Строительство гостиничного комплекса COURTYARD BY MARRIOTT KOSTANAY по адресу: Республика Казахстан, Костанайская область, Костанайский район, Мичуринский с.о. (в районе большого моста)			
Изм.	Кол. уч.	Лист	№ док.	Подп.	Дата				
ГИП		Бояринцева			07.25	Генеральный план	Стадия	Лист	Листов
Проверил		Гринкевич			07.25		РП	8.2	
Исполн.		Степанова			07.25				
Н. контр.		Бояринцева			07.25	План проездов, тротуаров, гаражи и площадок М 1:500	Генеральный проектировщик ТОО «ЦИВ»		

Формат А0

Согласовано

Инв. № подл.

Подп. и дата

Взам. инв. №

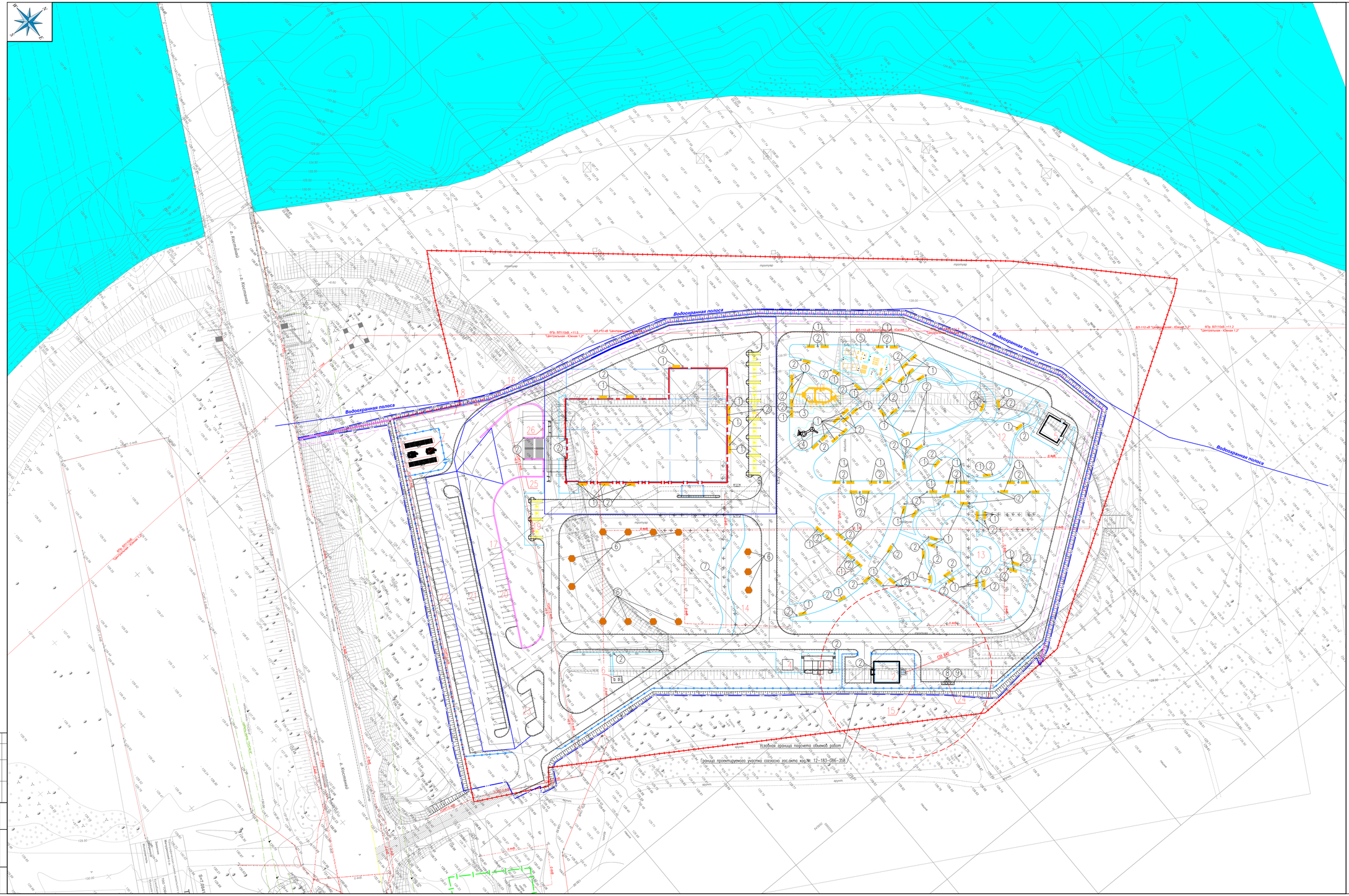
Водоохранная полоса
Водоохранная полоса
Водоохранная полоса
Условная граница подсчета объемов работ
Граница проектируемого участка согласно рос.акта код № 12-183-086-358
ул. Костанайская
ул. Восточная
ВЛ-110 кВ "Центральная - Южная 1,2"
ВЛ-110 кВ "Центральная - Южная 1,2"
ВЛ-110 кВ "Центральная - Южная 1,2"
ВЛ-110 кВ "Центральная - Южная 1,2"
ВЛ-10 кВ "Центральная - Южная 1,2"
ВЛ-10 кВ "Центральная - Южная 1,2"
ВЛ-10

Ведомость жилых и общественных зданий и сооружений

Номер на плане	Наименование и обозначение	Этажность	Количество		Площадь, м²				Строительный объем	
			Здания	Квартир	Застройки		Общей квартирной		Здания	Всего
					Здания	Всего	Здания	Всего		
1	Гостиничный комплекс	10	1		2454,10	2454,10	12986,10	12986,10	82787,69	82787,69
2	Котельная		1		168,00	168,00	120,00	120,00	438,00	438,00
3	Комплектная трансформаторная подстанция наружной установки (КТПН)		1		86,63	86,63				
4	Дизель-генераторная установка (ДГУ)		1		25,00	25,00				
5	Канализационная насосная станция (КНС)		1		89,50	89,50	164,00	164,00	883,60	883,60
6	Газораспределительный пункт шкафного типа (ГРПШ-13-2В-У1 – на базе регуляторов РДГ-50Н)		1		1,00	1,00				
7	Чиллер		2		58,00	58,00				
8	Лабиринт очистных сооружений (ЛОС лабиринтного типа)		1							
9	Подпорная стена		1							
10	Спортивная площадка		1							
11	Детская площадка		1							
12	Сквер		1							
13	Сквер		1							
14	Парк		1							
15	Гаражная (газово-модульной котельной) (ГМК)		1							
16	Гаражная участка		1							
17	Стоянка для автобусов на 1 м/место		1							
18	Стоянка для легковых автомобилей на 13 м/мест		1							
19	Стоянка для легковых автомобилей на 4 м/места		1							
20	Стоянка для легковых автомобилей на 15 м/мест		1							
21	Стоянка для легковых автомобилей на 44 м/места		1							
22	Стоянка для легковых автомобилей на 52 м/места		1							
23	Стоянка для легковых автомобилей на 5 м/места		1							
24	Площадка ТБО		1		9,00	9,00				
25	Подпорная стена		1							
26	Подпорная стена		1							

Ведомость элементов озеленения

Поз.	Обозначение	Наименование породы или вида насаждения		Возраст, лет	Кол	Примечание
		Деревья с комом				
1		Ель обыкновенная	шт	3-5	173	яма 1,5х1,5х0,85м, долея изолятов системы
2		Яблоня сибирская	шт	3-5	47	яма 1,5х1,5х0,85м, долея изолятов системы
3		Липа мелколистная	шт	3-5	115	яма 1,5х1,5х0,85м, долея изолятов системы
4		Береза бородавчатая	шт	3-5	14	яма 1,5х1,5х0,85м, долея изолятов системы
		Газон				
		Газон обыкновенный в пределах гаражения	м2/кг		15000 / 4875	житняк широколистный, норма высева 40г/м2

Примечания:

1.Разбивку деревьев вести от края тротуарной дорожки.
2.Расстояние между деревьями в рядовой посадке принять 5 м.
3.Размеры ямы в метрах.
4.Работы по озеленению производить по окончании строительства, прокладки инженерных сетей и вертикальной планировки территории.
5.Подготовка почвы вручную под газон:
- добавление растительного грунта – 10 см;
- внесение минеральных удобрений – 40г/м²;
- посев семян газонных трав – 40г/м².
6.Посадку деревьев производить только доброкачественными стандартными саженцами.
7.Подготовку посадочных мест для деревьев без кома производить с заменой грунта 100%:
- 80% – механизированным способом,
- 20% – вручную.
Размер посадочной ямы должен составлять 1,5х1,5х0,85 м площадь посадочной ямы не превышать 1,76 м².
Согласно СП РК 3.01-105-2013 под.4.
8.Посадка древесно-кустарниковых растений с закрытой корневой системой производить весной и осенью.
9.Пространство между стенками ямы и корневой системой заполнять плодородным грунтом 100%.
10.Количество деревьев и кустарников в ведомости элементов озеленения дано без учета процента отпада.
11.После посадки зеленых насаждений производить полив первые две недели ежедневно.

								БМ-2024/09-2-ГП		
								Строительство гостиничного комплекса COURTYARD BY MARRIOTT KOSTANAY по адресу: Республика Казахстан, Костанайская область, Костанайский район, Мичуринский с.о. (в районе большого моста)		
Изм.	Кол. уч.	Лист	№ док.	Подп.	Дата					
ГИП		Канзин А.						Генеральный план	Стадия	Лист	Листов
Проверил		Канзин А.							РП	10	
Исполн.		Степанова К.									
Н. контр.		Кулешов Д.						План озеленения М 1:500	Генеральный проектировщик ТОО «Дайтан»		

Формат А0

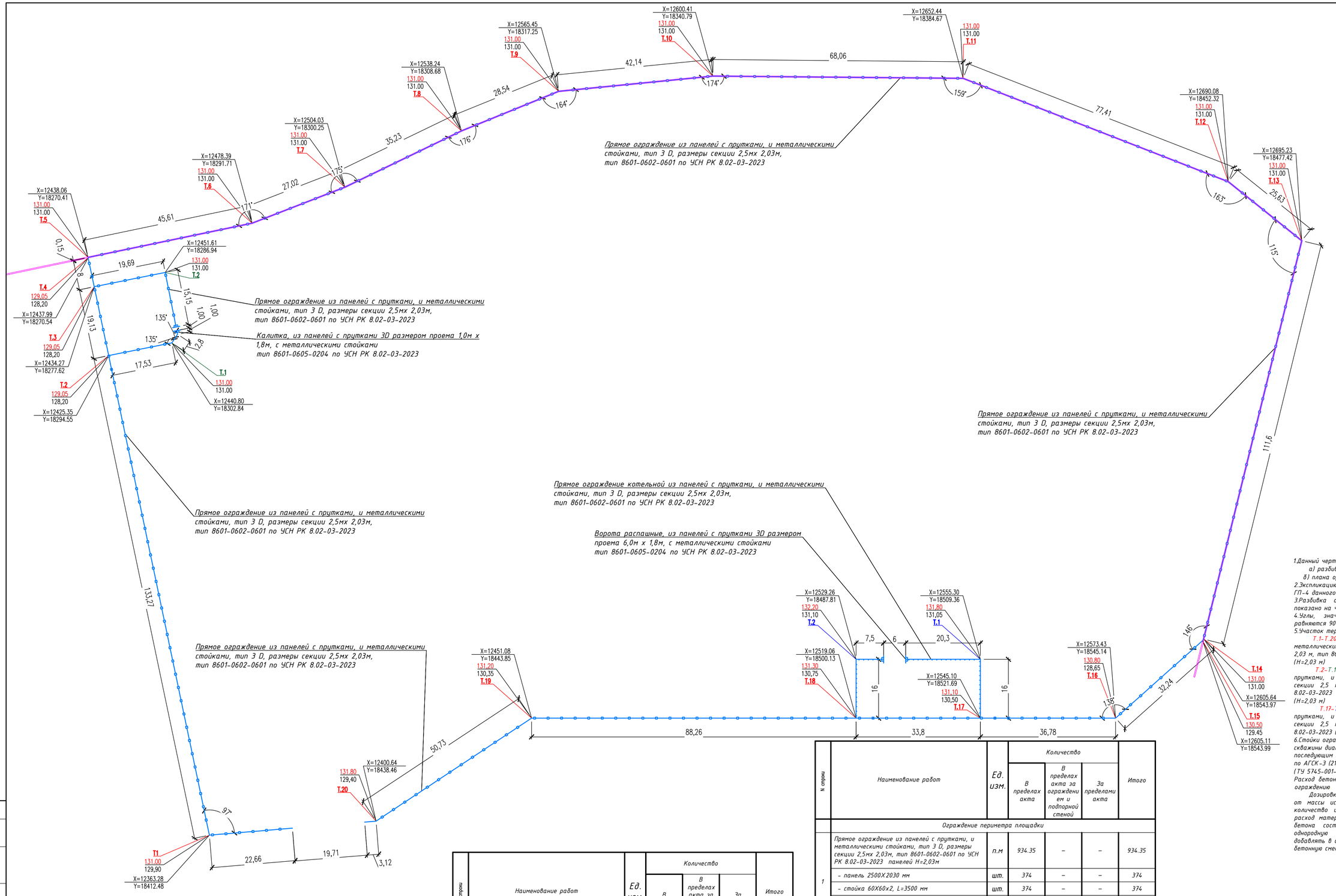

N строки	Наименование работ	Ед. изм.	Количество			Итого
			В пределах акта	В пределах акта за ограждением и подпорной стеной	За пределами акта	
	Ограждение периметра ЛОСа					
1	Прямое ограждение из панелей с прутками, и металлическими стойками, тип 3 D, размеры секции 2,5мх 2,03м, тип 8601-0602-0601 по УСН РК 8.02-03-2023 панелей H=2,03м	п.м	56.18	–	–	56.18
	- панель 2500Х2030 мм	шт.	23	–	–	23
	- стойка 60Х60х2, L=3500 мм	шт.	23	–	–	23
	- расход бетона С12/15 на 1 стойку	$м^3$	0.096	–	–	0.096
	- расход щебня (фракция 20-40 мм М1000) на 1 стойку	$м^3$	0.01	–	–	0.01
2	Устройство калитки из панелей с прутками 3D размером проема 1,0м х 1,8м, с металлическими стойками тип 8601-0605-0204 по УСН РК 8.02-03-2023	шт.	1	–	–	1

N строки	Наименование работ	Ед. изм.	Количество			Итого
			В пределах акта	В пределах акта за ограждением и подпорной стеной	За пределами акта	
	Ограждение периметра площадки					
1	Прямое ограждение из панелей с прутками, и металлическими стойками, тип 3 D, размеры секции 2,5мх 2,03м, тип 8601-0602-0601 по УСН РК 8.02-03-2023 панелей H=2,03м	п.м	934.35	–	–	934.35
	- панель 2500Х2030 мм	шт.	374	–	–	374
	- стойка 60Х60х2, L=3500 мм	шт.	374	–	–	374
	- расход бетона С12/15 на 1 стойку	$м^3$	0.096	–	–	0.096
	- расход щебня (фракция 20-40 мм М1000) на 1 стойку	$м^3$	0.01	–	–	0.01
	Ограждение периметра площадки котельной					
1	Прямое ограждение из панелей с прутками, и металлическими стойками, тип 3 D, размеры секции 2,5мх 2,03м, тип 8601-0602-0601 по УСН РК 8.02-03-2023 панелей H=2,03м	п.м	59.80	–	–	59.80
	- панель 2500Х2030 мм	шт.	24	–	–	24
	- стойка 60Х60х2, L=3500 мм	шт.	24	–	–	24
	- расход бетона С12/15 на 1 стойку	$м^3$	0.096	–	–	0.096
	- расход щебня (фракция 20-40 мм М1000) на 1 стойку	$м^3$	0.01	–	–	0.01
2	Устройство распашных ворот из панелей с прутками 3D размером проема 6,0м х 1,8м, с металлическими стойками тип 8601-0605-0204 по УСН РК 8.02-03-2023	шт.	1	–	–	1

Примечания:

1.Данный чертеж разработан на основании:
а) разбивочного плана, лист ГП-4 данного шифра;
б) плана организации рельефа, лист ГП-5 данного шифра.
2.Экспликацию зданий и сооружений следует смотреть лист ГП-4 данного шифра.
3.Разбивка ограждения произведена в координатах, как показано на чертеже.
4.Углы, значения которых не приведены на чертеже, равняются 90°00'.
5.Участок территории огорожен:
Т.1-Т.20- Прямое ограждение из панелей с прутками, и металлическими стойками, тип 3D, размеры секции 2,5 м х 2,03 м, тип 8601-0602-0601 по УСН РК 8.02-03-2023 (H=2,03 м)
Т.2-Т.1-Т.2-Т.3- Прямое ограждение из панелей с прутками, и металлическими стойками, тип 3D, размеры секции 2,5 м х 2,03 м, тип 8601-0602-0601 по УСН РК 8.02-03-2023 (H=2,03 м)
Т.17-Т.1-Т.2-Т.18- Прямое ограждение из панелей с прутками, и металлическими стойками, тип 3D, размеры секции 2,5 м х 2,03 м, тип 8601-0602-0601 по УСН РК 8.02-03-2023 (H=2,03 м)
6.Стойки ограждения устанавливать в пробуренные ямобуром скважины диаметром 350 мм и глубиной 1100 мм с последующим заполнением их бетоном С12/15 ГОСТ 7473-2010 по АГСК-3 (212-102-0106) с добавлением "Пенетрон-Адмикс" (ТУ 5745-001-77921756-2006).
Расход бетона на одну стойку см. таблицу объемы работ по ограждению.
Дозировка сухой смеси "Пенетрон Адмикс" составляет 1% от массы используемого цемента в бетонной смеси. Если количество цемента в бетоне неизвестно, то расчетный расход материала "Пенетрон Адмикс" на 1 кубический метр бетона составляет 4 кг. ВНИМАНИЕ! Важно получить однородную смесь "Пенетрона Адмикс" с бетоном. Не добавлять в сухом виде "Пенетрон Адмикс" непосредственно в бетонную смесь.

						БМ-2024/09-2-ГП
						Строительство гостиничного комплекса COURTYARD BY MARRIOTT KOSTANAY по адресу: Республика Казахстан, Костанайская область, Костанайский район, Мичуринский с.о. (в районе большого моста)
Изм.	Кол. уч.	Лист	№ док.	Подп.	Дата	
ГИП		Бояринцева			07.25	
Проверил		Прокова			07.25	Генеральный план
Исполн.		Степанова			07.25	
Н. контр.		Бояринцева			07.25	План разбивки ограждения М 1:500

Стадия	Лист	Листов
РП	11	

Генеральный проектировщик ТОО «ВайМига»

Согласовано

Взам. инв. №

Подп. и дата

Инв. № подл.

Формат А1