



Қазақстан Республикасы, Ақмола облысы,  
Кокшетау қаласы, Васильковский ш/а, 4Г, 2 қабат  
телефакс (8 716-2) 51-41-41

Республика Казахстан, Акмолинская область,  
г. Кокшетау, мкр. Васильковский 4Г, 2 этаж  
телефакс (8 716-2) 51 41 41

ГСЛ 01583Р №13012285 от 01.08.2013 г.

**РАЗДЕЛ «ОХРАНЫ ОКРУЖАЮЩЕЙ СРЕДЫ»  
к Плану ликвидации последствий операций по добыче  
золотосодержащих техногенных минеральных  
образований (хвостов обогащения) Прибалхашской  
обогадательной фабрики, расположенной в п. Шашубай  
Актогайского района Карагандинской области**

Заказчик:  
Директор  
ТОО «QazGeoCom»



Иркатанова М.К.

Исполнитель:  
Директор  
ТОО «АЛАИТ»



Самеков Р.С.



## СПИСОК ИСПОЛНИТЕЛЕЙ

Должность	Подпись	ФИО
Инженер-эколог		Баймурат Б.К.



## СОДЕРЖАНИЕ

АННОТАЦИЯ .....	6
ВВЕДЕНИЕ.....	7
1. ОБЩИЕ СВЕДЕНИЯ О ПЛАНИРУЕМОЙ ДЕЯТЕЛЬНОСТИ ПРЕДПРИЯТИЯ.....	9
1.1 ЦЕЛЬ ПЛАНА ЛИКВИДАЦИИ .....	11
2. ОЦЕНКА ВОЗДЕЙСТВИЯ НА СОСТОЯНИЕ АТМОСФЕРНОГО ВОЗДУХА .....	12
2.1 Характеристика климатических условий необходимых для оценки воздействия намечаемой деятельности на среду.....	
2.2 Характеристика современного состояния воздушной среды.....	
2.3 Источники и масштабы расчетного химического загрязнения предусмотренном проектной документацией при максимальной нагрузке предприятия .....	
2.4 Внедрение малоотходных и безотходных технологий, а также специальные мероприятия по предотвращению (сокращению) выбросов в атмосферный воздух, обеспечивающие соблюдение в области воздействия намечаемой деятельности экологических нормативов качества атмосферного воздуха или целевых показателей его качества.....	
2.4.1 Краткая характеристика существующего пыле-газоочистного оборудования .....	
2.4.2 Сведения о залповых и аварийных выбросах объекта.....	
2.4.3 ОБОСНОВАНИЕ ПРИНЯТЫХ РАЗМЕРОВ САНИТАРНО-ЗАЩИТНОЙ ЗОНЫ .....	15
2.5 Определение нормативов допустимых выбросов загрязняющих веществ .....	
2.6 Оценка последствий загрязнения и мероприятия по снижению отрицательного воздействия .....	
2.7 Предложения по организации мониторинга и контроля за состоянием атмосферного воздуха .....	
2.8 Мероприятия по регулированию выбросов в период особо неблагоприятных метеорологических условий (НМУ) .....	
3. ОЦЕНКА ВОЗДЕЙСТВИЯ НА СОСТОЯНИЕ ВОД .....	19
3.1 Потребность в водных ресурсах для намечаемой деятельности на период строительства и эксплуатации, требования к качеству используемой воды.....	
3.2 Характеристика источника водоснабжения, его хозяйственное использование, местоположение водозабора, его характеристика .....	
3.3 Водный баланс объекта, с обязательным указанием динамики ежегодного объема забираемой свежей воды, как основного показателя экологической эффективности системы водопотребления и водоотведения .....	20
3.4 Сведения о воздействии деятельности на состояние поверхностных и подземных вод .....	
3.5 Обоснование природоохранных мероприятий по регулированию водного режима и использованию нарушенных территорий.....	
3.6 Определение нормативов допустимых сбросов загрязняющих веществ.....	
4. ВОЗДЕЙСТВИЕ ОБЪЕКТА НА НЕДРА .....	24
4.1 Наличие минеральных и сырьевых ресурсов в зоне воздействия намечаемого объекта (запасы и качество) .....	
4.2 Потребность объекта в минеральных и сырьевых ресурсах в период строительства и эксплуатации (виды, объемы, источники получения).....	
4.3 Прогнозирование воздействия добычи минеральных и сырьевых ресурсов на различные компоненты окружающей среды и природные ресурсы.....	
4.4 Виды и объемы операции по ликвидации месторождения .....	
4.5.1 Санитарно-гигиеническое направление рекультивации с планировкой существующих дамб .....	
4.7 Радиационная характеристика месторождения .....	
4.8 Рекомендации по составу и размещению режимной сети скважин для изучения, контроля и оценки состояния горных пород и подземных вод в процессе эксплуатации объектов .....	
4.10 Предложения по максимально возможному извлечению полезных ископаемых из недр, исключаящие снижение запасов подземных ископаемых на соседних участках и в районе их добычи (в результате обводнения, выветривания, окисления, возгорания) .....	
5. ОЦЕНКА ВОЗДЕЙСТВИЯ НА ОКРУЖАЮЩУЮ СРЕДУ ОТХОДОВ ПРОИЗВОДСТВА И ПОТРЕБЛЕНИЯ.....	34
5.1 Виды и объемы образования отходов .....	
5.2 Особенности загрязнения территории отходами производства и потребления (опасные свойства и физическое состояние отходов).....	
5.3 Рекомендации по управлению отходами: накоплению, сбору, транспортировке, восстановлению (подготовке отходов к повторному использованию, переработке, утилизации отходов) или удалению (захоронению, уничтожению), а также вспомогательным операциям: сортировке, обработке, обезвреживанию); технологии по выполнению указанных операций.....	
5.4 Виды и количество отходов производства и потребления (образовываемых, накапливаемых и передаваемых специализированным организациям по управлению отходами), подлежащих включению в декларацию о воздействии на окружающую среду.....	
6. ОЦЕНКА ФИЗИЧЕСКОГО ВОЗДЕЙСТВИЯ ОБЪЕКТА НА СОСТОЯНИЕ ОКРУЖАЮЩЕЙ ПРИРОДНОЙ СРЕДЫ .....	38
6.1 Оценка возможного теплового, электромагнитного, шумового, воздействия и других типов воздействия, а также их последствий.....	
6.1.1 Тепловое воздействие.....	
6.1.2 Шумовое воздействие .....	
6.1.3 Мероприятия по защите от шума, вибрации и электромагнитного воздействия.....	
6.2 Характеристика радиационной обстановки в районе работ, выявление природных и техногенных источников радиационного загрязнения .....	



<b>7. ОЦЕНКА ВОЗДЕЙСТВИЯ ХОЗЯЙСТВЕННОЙ ДЕЯТЕЛЬНОСТИ НА ЗЕМЕЛЬНЫЕ РЕСУРСЫ И ПОЧВЫ .....</b>	<b>41</b>
7.1 Общие сведения о состоянии и условиях землепользования.....	
7.2 Характеристика современного состояния почвенного покрова в районе деятельности.....	
7.3 Ожидаемое воздействие деятельности на почвенный покров.....	
7.4 Планируемые мероприятия и проектные решения в зоне воздействия по снятию, транспортировке и хранению плодородного слоя почвы и вскрышных пород, по сохранению почвенного покрова на участках, не затрагиваемых непосредственной деятельностью, по восстановлению нарушенного почвенного покрова и приведению территории в состояние, пригодное для первоначального или иного использования (техническая и биологическая рекультивация).....	
7.5 Организация экологического мониторинга почв.....	44
<b>8. ОЦЕНКА ВОЗДЕЙСТВИЕ НА РАСТИТЕЛЬНОСТЬ.....</b>	<b>44</b>
8.1 Современное состояние растительного покрова в зоне воздействия объекта.....	
8.2 Характеристика факторов среды обитания растений, влияющих на их состояние.....	
8.3 Характеристика воздействия объекта и сопутствующих производств на растительные сообщества территории.....	
8.4 Обоснование объемов использования растительных ресурсов.....	
8.5 Определение зоны влияния планируемой деятельности на растительность.....	
8.6 Ожидаемые изменения в растительном покрове (видовой состав, состояние, продуктивность сообществ, оценка адаптивности генотипов, хозяйственное и функциональное значение, загрязненность, пораженность вредителями), в зоне действия объекта и последствия этих изменений для жизни и здоровья населения.....	
8.7 Рекомендации по сохранению растительных сообществ, улучшению их состояния, сохранению и воспроизводству флоры, в том числе по сохранению и улучшению среды их обитания.....	
8.8 Мероприятия по предотвращению негативных воздействий на биоразнообразие, его минимизации, смягчению, оценка потерь биоразнообразия и мероприятия по их компенсации, а также по мониторингу проведения этих мероприятий и их эффективности .....	46
<b>9. ОЦЕНКА ВОЗДЕЙСТВИЕ НА ЖИВОТНЫЙ МИР .....</b>	<b>46</b>
9.1 Исходное состояние водной и наземной фауны.....	
9.2 Наличие редких, исчезающих и занесенных в Красную книгу видов животных.....	
9.3 Характеристика воздействия объекта на видовой состав, численность фауны, ее генофонд, среду обитания, условия размножения, пути миграции и места концентрации животных в процессе строительства и эксплуатации объекта, оценка адаптивности видов .....	
9.4 Возможные нарушения целостности естественных сообществ, среды обитания, условий размножения, воздействие на пути миграции и места концентрации животных, сокращение их видового многообразия в зоне воздействия объекта, оценка последствий этих изменений и нанесенного ущерба окружающей среде .....	
9.5 Мероприятия по предотвращению негативных воздействий на биоразнообразие, его минимизации, смягчению, оценка потерь биоразнообразия и мероприятия по их компенсации, мониторинг проведения этих мероприятий и их эффективности (включая мониторинг уровней шума, загрязнения окружающей среды, неприятных запахов, воздействий света, других негативных воздействий на животных).....	
9.6 Программа для мониторинга животного мира .....	
<b>10. ОЦЕНКА ВОЗДЕЙСТВИЙ НА ЛАНДШАФТЫ И МЕРЫ ПО ПРЕДОТВРАЩЕНИЮ, МИНИМИЗАЦИИ, СМЯГЧЕНИЮ НЕГАТИВНЫХ ВОЗДЕЙСТВИЙ, ВОССТАНОВЛЕНИЮ ЛАНДШАФТОВ В СЛУЧАЯХ ИХ НАРУШЕНИЯ .....</b>	<b>49</b>
10.1 Основные решения по снижению отрицательных последствий от реализации намечаемой деятельности .....	
<b>11. ОЦЕНКА ВОЗДЕЙСТВИЙ НА СОЦИАЛЬНО-ЭКОНОМИЧЕСКУЮ СРЕДУ.....</b>	<b>51</b>
11.1 Современные социально-экономические условия жизни местного населения, характеристика его трудовой деятельности.....	
11.2 Обеспеченность объекта в период строительства, эксплуатации и ликвидации трудовыми ресурсами, участие местного населения.....	
11.3 Влияние намечаемого объекта на регионально-территориальное природопользование .....	
11.4 Прогноз изменений социально-экономических условий жизни местного населения при реализации проектных решений объекта (при нормальных условиях эксплуатации объекта и возможных аварийных ситуациях) .....	
11.5 Санитарно-эпидемиологическое состояние территории и прогноз его изменений в результате намечаемой деятельности.....	
11.6 Предложения по регулированию социальных отношений в процессе намечаемой хозяйственной деятельности .....	
<b>12. ОЦЕНКА ЭКОЛОГИЧЕСКОГО РИСКА РЕАЛИЗАЦИИ НАМЕЧАЕМОЙ ДЕЯТЕЛЬНОСТИ В РЕГИОНЕ .....</b>	<b>54</b>
12.1.1 Оценка риска здоровью населения.....	
12.2 Комплексная оценка последствий воздействия на окружающую среду при нормальном (без аварий) режиме эксплуатации объекта .....	
12.3 Вероятность аварийных ситуаций (с учетом технического уровня объекта и наличия опасных природных явлений), при этом определяются источники, виды аварийных ситуаций, их повторяемость, зона воздействия .....	
12.4 Прогноз последствий аварийных ситуаций для окружающей среды (включая недвижимое имущество и объекты историко-культурного наследия) и население .....	
12.5 Рекомендации по предупреждению аварийных ситуаций и ликвидации их последствий.....	
<b>13. ОЦЕНКА НЕИЗБЕЖНОГО УЩЕРБА, НАНОСИМОГО ОКРУЖАЮЩЕЙ СРЕДЕ .....</b>	<b>60</b>
13.1 Сводный расчет платежей за загрязнение окружающей природной среды .....	
<b>14. ВЫВОДЫ ОЦЕНКИ ВОЗДЕЙСТВИЯ ПРЕДПРИЯТИЯ НА КОМПОНЕНТЫ ОКРУЖАЮЩЕЙ СРЕДЫ .....</b>	<b>61</b>



14.1 Рекомендуемые мероприятия по снижению негативного влияния деятельности на окружающую среду .....	
<b>СПИСОК ИСПОЛЬЗОВАННОЙ ЛИТЕРАТУРЫ.....</b>	<b>62</b>
<b>ПРИЛОЖЕНИЯ.....</b>	<b>64</b>
<b>ПРИЛОЖЕНИЕ 1.....</b>	<b>66</b>
<i>Копия государственной лицензии ТОО «Алаит» №01583 Р от 01.08.2013 года на выполнение работ и оказание услуг в области охраны окружающей среды .....</i>	





## АННОТАЦИЯ

Основная цель экологической оценки – определение экологических и иных последствий вариантов, принимаемых управленческих и хозяйственных решений, разработка рекомендаций по оздоровлению окружающей среды, предотвращение уничтожения, деградации, повреждения и истощения естественных экологических систем и природных ресурсов. Раздел «Охрана окружающей среды» выполнен в соответствии с Экологическим кодексом Республики Казахстан от 2 января 2021 года и другими действующими в республике нормативными и методическими документами.

Состав и содержание документа полностью отвечают требованиям Экологического Кодекса Республики Казахстан. Документ разработан согласно «Инструкции по организации и проведению экологической оценки», утвержденной приказом МЭГиПР РК от 30.07.2021 г. №280.

Согласно п. 1 ст. 217 Кодекса о недрах и недропользовании Республики Казахстан, «...План ликвидации подлежит экспертизе промышленной безопасности в соответствии с законодательством Республики Казахстан о гражданской защите, а после ее проведения – государственной экологической экспертизе в соответствии с экологическим законодательством Республики Казахстан».

*Согласно ст. 87 Экологического кодекса Республики Казахстан, п. 9, «План ликвидации последствий операций по добыче золотосодержащих техногенных минеральных образований (хвостов обогащения) Прибалхашской обогатительной фабрики, расположенной в п. Шашубай Актогайского района Карагандинской области» «относится к проектным документам для видов деятельности, не требующих экологического разрешения, для которых законами Республики Казахстан предусмотрено обязательное наличие положительного заключения государственной экологической экспертизы».*

Характеристики и параметры воздействия на окружающую среду определялись в соответствии с проектом *«План ликвидации последствий операций по добыче золотосодержащих техногенных минеральных образований (хвостов обогащения) Прибалхашской обогатительной фабрики, расположенной в п. Шашубай Актогайского района Карагандинской области»* и предоставленными исходными данными на разработку раздела.

Объем изложения достаточен для анализа принятых решений и обеспечения охраны окружающей среды от негативного воздействия объекта исследования на компоненты окружающей среды.



## ВВЕДЕНИЕ

Защита окружающей среды является важнейшей социально-экономической задачей общества. Одной из проблем которой является ликвидация возможных негативных экологических последствий.

Охрана окружающей среды от загрязнения – не только важная социальная задача, но и серьезный фактор повышения эффективности общественного производства.

Состав и содержание материалов Раздела «Охрана окружающей среды» к Плану последствий операций по добыче золотосодержащих техногенных минеральных образований (хвостов обогащения) Прибалхашской обогатительной фабрики, расположенной в п. Шашубай Актогайского района Карагандинской области, соответствуют требованиям "Инструкции по организации и проведению экологической оценки», утвержденной Приказом Министра экологии, геологии и природных ресурсов №280 от 30 июля 2021 года. Основные технические решения и расчеты выполнены в соответствии нормативно-методическими указаниями в области природоохранного проектирования.

В настоящем плане ликвидации содержится характеристика объемов и видов работ по ликвидации проектного карьера, обоснование ликвидационного фонда недропользователя.

При ликвидации предприятия пользователь недр обязан обеспечить соблюдение утвержденных в установленном порядке стандартов (норм, правил), регламентирующих условия охраны недр, атмосферного воздуха, земель, лесов, вод, а также зданий и сооружений от вредного влияния работ, связанных с использованием недрами, а также привести участки земли и другие природные объекты, нарушенные при пользовании недр, в состояние, пригодное для их дальнейшего использования.

Раздел «Охрана окружающей среды» к плану последствий операций по добыче золотосодержащих техногенных минеральных образований (хвостов обогащения) Прибалхашской обогатительной фабрики, расположенной в п. Шашубай Актогайского района Карагандинской области выполнен на основании:

- Плана ликвидации последствий операций по добыче золотосодержащих техногенных минеральных образований (хвостов обогащения) Прибалхашской обогатительной фабрики, расположенной в п. Шашубай Актогайского района Карагандинской области и чертежей;

- Задания на проектирование ТОО «QazGeoCom».

***Цель данного плана заключается в правильном подборе мероприятий по возврату участка недр в состояние, насколько возможно, самодостаточной, совместимой с окружающей средой и деятельностью человека.***

Объем изложения достаточен для анализа принятых решений и обеспечения охраны окружающей среды от негативного воздействия объекта исследования на компоненты окружающей среды.

Объем изложения достаточен для анализа принятых решений и обеспечения охраны окружающей среды от негативного воздействия объекта исследования на компоненты окружающей среды.

В разделе РООС приведены основные характеристики природных условий района, проведения работ, определены предложения по охране природной среды, в том числе:

- охране атмосферного воздуха и предложения по нормативам эмиссий;



- охране поверхностных и подземных вод;
- охране почв, утилизации отходов;
- охране растительного и животного мира.

Разработчиком проекта является ТОО «АЛАИТ», действующее на основании Государственной лицензии ГСЛ 01583Р №13012285 от 01.08.2013 года на выполнение работ и оказание услуг в области охраны окружающей среды на территории Республики Казахстан, выданной Министерством охраны окружающей среды РК (приложение 1).

**Адрес исполнителя:**

**ТОО «Алаит»**

Акмолинская область, г.Кокшетау,  
мкр. Васильковский 4Г, 2 этаж.  
тел/факс 8 (716-2) 51 41 41.  
БИН 100540015046

**Адрес заказчика:**

**ТОО «QazGeoCom»**

010000, город Нур-султан, район Есиль, пр.  
Мангилик Ел, д. 48, кв. 88.  
БИН 200540001855





## 1. ОБЩИЕ СВЕДЕНИЯ О ПЛАНИРУЕМОЙ ДЕЯТЕЛЬНОСТИ ПРЕДПРИЯТИЯ

В административном отношении техногенные минеральные образования (хвосты) обогащения Прибалхашской обогатительной фабрики расположены в п. Шашубай Актогайского района Карагандинской области.

Ближайший населенный пункт – п. Шашубай, расположенный на расстоянии 1,1 км западнее участка и г. Балхаш, расположенный в 5-и км северо-западнее участка. (Рис. 1)

Ближайший водный объект – озеро Балхаш, расположенное в 0,5 км юго-восточнее участка.

Населенные пункты района связаны между собой сетью асфальтированных и грейдерных дорог.

По территории района проходит автомобильная дорога Караганда – Актогай – Балхаш – Каркаралинск.

Общая протяженность автомобильных дорог Актогайского района составляет 1052 км, из них 179 км дороги Республиканского значения, 389 км областного значения, 356 км районного значения, из которых 188 внутрипоселковые дороги. До участка разведки с поселка Шашубай можно добраться по автомобильной дороге грейдерного типа, протяженностью 0,6 км.

Также по территории района работ проходит железнодорожная линия Балхаш-Саяк протяженностью 246 км, построенная для подачи Саякской руды к Балхашскому горно-металлургическому комбинату (ныне «Балхашцветмет»). От линии Балхаш-Саяк проведена отдельная ветка до поселка Шашубай протяженностью 10 км.

На территории Актогайского района проходят электрические сети протяженностью 1598,0 км, электрическую энергию поставляют и передают следующие организации: ТОО «Энергия», АО «ЖРЭК», ТОО «Жезказган Энергосбыт». В двух километрах северо-западнее от участка проходит линия электропередач.

Балхаш является одним из важнейших центров цветной металлургии в Казахстане. Градообразующим предприятием является горно-металлургический комбинат. Имеются также предприятия рыбной и мясной промышленности.

В 1967 году на Лондонской международной выставке балхашская медь была признана мировым эталоном меди.

На территории города расположены свыше 400 предприятий, в числе которых металлургический комбинат ПО «Балхашцветмет» и горнодобывающие организации.

Имеется «Завод по обработке цветных металлов», который специализируется на выпуске плоского и круглого проката на основе медных сплавов. Основные потребители продукции — монетные дворы. Из проката, выпускаемого АО «ЗОЦМ», изготовлены монеты Казахстана, России, Германии, Индии и других стран. Действует много строительных организаций — АО «Механомонтаж», АО «Электромонтаж», ТОО «Мирас-Бизнес Сервис», ТОО «Самал-Сервис» и другие.

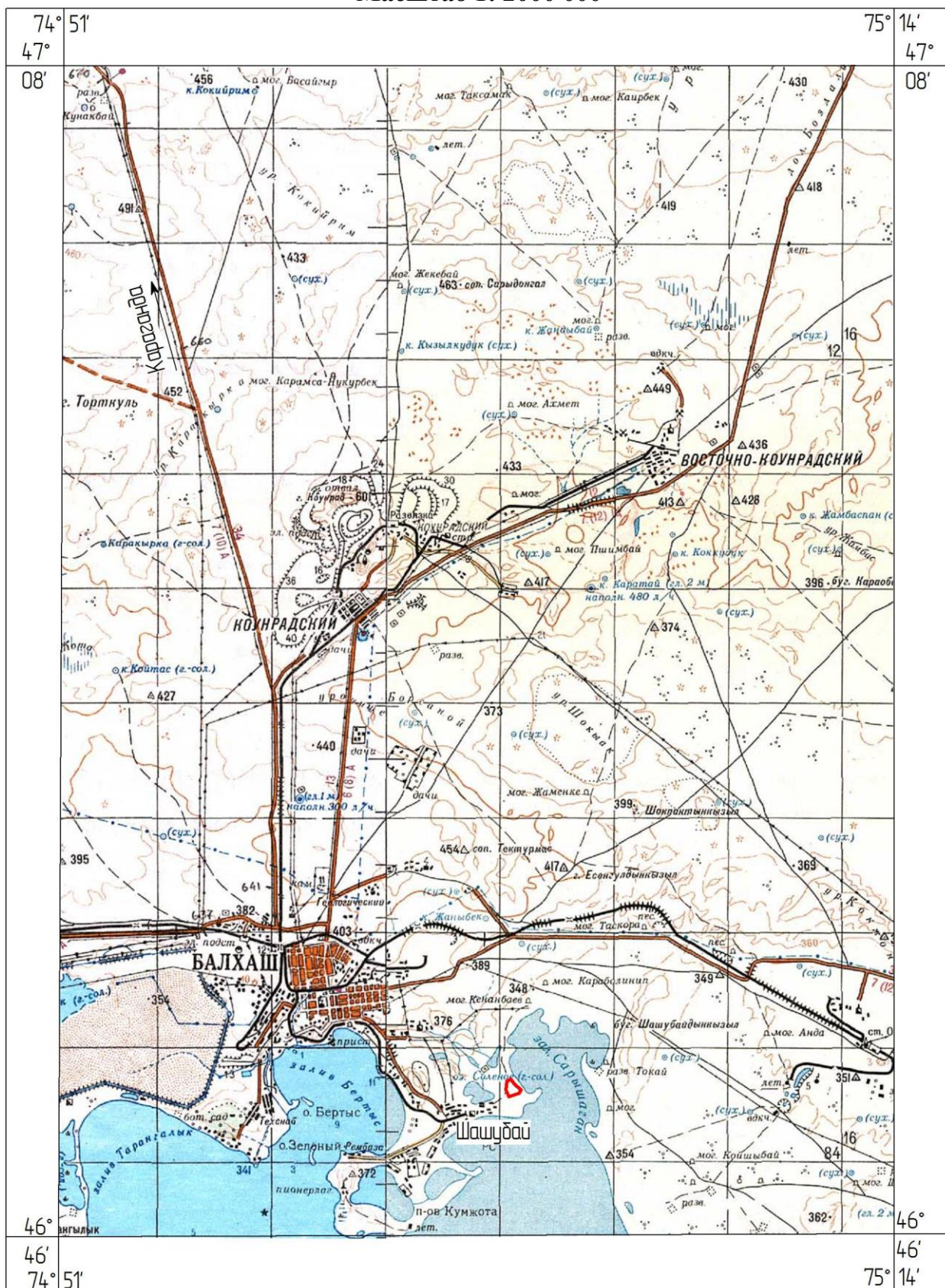
В городе работают предприятия пищевой промышленности — ТОО «Балхаш-Нан», ТОО «Балқашсүт», обеспечивающие своей продукцией весь Балхашский район. В городе функционирует предприятие «Балхашбалык», которое обеспечивает рыбой область.



Граница участка добычи золотосодержащих ТМО ограничены угловыми точками с координатами представлены в таблице 1.

### Обзорная карта района работ

Масштаб 1: 2000 000



— границы участка разведки

Рис. 1



Таблица 1

Географические координаты угловых точек участка разведки

Угловые точки	Координаты угловых точек					
	Северная широта			Восточная долгота		
	гр.	мин.	сек.	гр.	мин	сек.
1	46	48	52,9	75	03	28,1
2	46	48	47,8	75	03	33,8
3	46	48	41,2	75	03	45,4
4	46	48	37,2	75	03	41,6
5	46	48	33,4	75	03	25,0
6	46	48	41,1	75	03	20,2
7	46	48	51,0	75	03	22,3

### 1.1 Цель плана ликвидации

Цель данного плана заключается в правильном подборе мероприятий по возврату участка недр в состояние, насколько возможно, самодостаточной, совместимой с окружающей средой и деятельностью человека.

Настоящим планом предусматривается санитарно-гигиеническое направление рекультивации земель, занятых открытыми горными работами.

В качестве второго варианта планом предусматривается рекультивация вскрышными и пустыми породами.

Географические координаты угловых точек участка добычи

Угловые точки	Координаты угловых точек					
	Северная широта			Восточная долгота		
	гр.	мин.	сек.	гр.	мин	сек.
1	46	48	52,9	75	03	28,1
2	46	48	47,8	75	03	33,8
3	46	48	41,2	75	03	45,4
4	46	48	37,2	75	03	41,6
5	46	48	33,4	75	03	25,0
6	46	48	41,1	75	03	20,2
7	46	48	51,0	75	03	22,3

Площадь участка – 0,19 кв км (19 га)

Площадь участка – 0,19 кв.км.





## 2. ОЦЕНКА ВОЗДЕЙСТВИЯ НА СОСТОЯНИЕ АТМОСФЕРНОГО ВОЗДУХА

### 2.1 Характеристика климатических условий необходимых для оценки воздействия намечаемой деятельности на среду

Климат района резко континентальный с суровой малоснежной зимой и сухим жарким летом. Самый холодный месяц – январь, самый теплый – июль. Среднегодовая температура воздуха 1,5 С. Преобладающее направление ветра за декабрь – февраль – юго-западный. Преобладающее направление ветра за июнь – август – западный. Среднегодовая скорость ветра – 3,6 м/с. Район не сейсмоопасен.

Район относится к зоне недостаточного увлажнения. По сезонам года осадки распределяются неравномерно. В теплое время года (апрель-октябрь) в виде дождей выпадает в среднем 272 мм, зимние осадки составляют 96 мм, что определяет небольшую толщину снежного покрова (до 30 см).

Перепад высот на местности в радиусе 2 км не превышает 50 м на 1 км. Коэффициент, учитывающий влияние рельефа местности равен 1. Коэффициент, зависящий от стратификации атмосферы равен 200.

Климатические характеристики приняты по Актогайскому району по месту расположению участка.

Метеорологические характеристики и коэффициенты, определяющие условия рассеивания загрязняющих веществ в атмосфере приведены в таблице 2.1.1.

**Метеорологические характеристики и коэффициенты,  
определяющие условия рассеивания загрязняющих веществ  
в атмосфере**

Наименование характеристик	Величина
Коэффициент, зависящий от стратификации атмосферы, А	200
Коэффициент рельефа местности в городе	1.00
Средняя максимальная температура наружного воздуха наиболее жаркого месяца года, град.С	19.4
Средняя температура наружного воздуха наиболее холодного месяца (для котельных, работающих по отопительному графику), град С	-16.9
Среднегодовая роза ветров, %	
С	11.0
СВ	9.0
В	7.0
ЮВ	5.0
Ю	14.0
ЮЗ	26.0
З	20.0
СЗ	8.0
Среднегодовая скорость ветра, м/с	3.6
Скорость ветра (по средним многолетним данным), повторяемость превышения которой составляет 5 %, м/с	12.0

Вблизи расположения проведения работ отсутствуют посты наблюдения атмосферного воздуха (рис. 2.1). Ближайшие посты наблюдения за качеством атмосферного воздуха располагаются на расстоянии 1,1 км в поселке Шашубай.



## 2.2 Характеристика современного состояния воздушной среды

Совокупность погодных условий, определяющих меру способности атмосферы рассеивать выбросы вредных веществ и формировать некоторый уровень концентрации примесей в приземном слое, называется потенциалом загрязнения атмосферы (ПЗА).

Метеорологические условия, приводящие к накоплению примесей, определяют высокий потенциал и, наоборот, условия, благоприятные для рассеивания, определяют низкий потенциал ПЗА.

Казахстанским научно - исследовательским гидрометеорологическим институтом проведено районирование территории Р.К., с точки зрения благоприятности отдельных ее районов для самоочищения атмосферы от вредных выбросов в зависимости от метеоусловий. В соответствии с этим районированием, территория Республики Казахстан, с севера на юг, поделена на пять зон с различным потенциалом загрязнения, характеризующего рассеивающую способность атмосферы. - I зона – низкий потенциал, II – умеренный, III – повышенный, IV – высокий и V – очень высокий (Рис 2).

Район расположения месторождения находится в зоне II с умеренным потенциалом загрязнения атмосферы, то есть климатические условия для рассеивания вредных веществ в атмосфере являются весьма благоприятными. В районе отсутствуют крупные населенные пункты и промышленные центры, уровень движения автотранспорта не высок, поэтому воздействие выбросов загрязняющих веществ от передвижных источников на качество атмосферного воздуха здесь крайне незначительно. В регионе слабо развита промышленность, поэтому воздействие на качество атмосферного воздуха от стационарных источников также незначительное.

Согласно наблюдениям Департамента охраны общественного здоровья, основными источниками загрязнения воздушного бассейна в городах области являются предприятия теплоэнергетики, промышленности и автотранспорта. В сельских населенных пунктах загрязнения атмосферного воздуха наблюдаются от стационарных источников - котельных.

Наиболее точной является оценка влияния предприятия на состояние атмосферного воздуха на основе прямых измерений концентраций тех или иных загрязняющих веществ.

Для выполнения таких наблюдений ТОО «QazGeoCom» ежегодно выполнялись контрольные замеры состояния атмосферного воздуха на границе СЗЗ предприятия.

Из полученных данных по загрязнению атмосферного воздуха на границе СЗЗ видно, что концентрации веществ находятся в пределах нормативов ПДК.

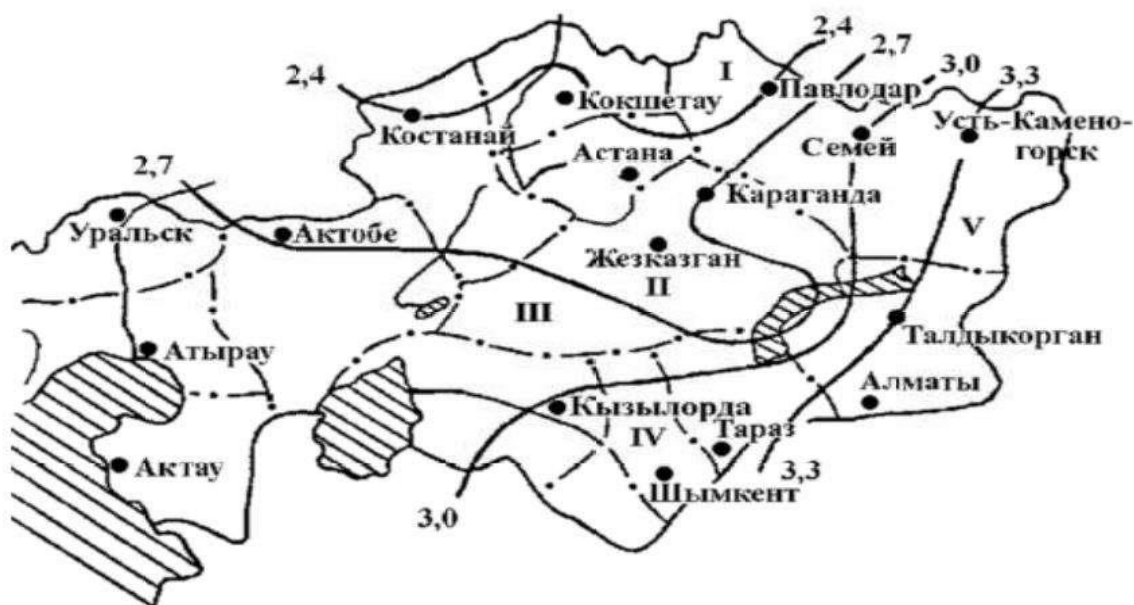


Рис.2. Распределение значений потенциала загрязнения атмосферы для территории Республики Казахстан

### **2.3 Источники и масштабы расчетного химического загрязнения предусмотренном проектной документации при максимальной нагрузке предприятия**

Все работы по ликвидации карьера будут производиться только после полной отработки запасов полезного ископаемого.

Так как месторождение находится в стадии проектирования, прогрессивная ликвидация данным планом ликвидации не предусматривается.

Планом ликвидации предусмотрены ежегодные мероприятия по ликвидационному мониторингу каждый год, заключающиеся в проведении мониторинга воздействия производства на окружающую среду для проведения дальнейшей ликвидации. При мониторинге ежегодно, 1 раз в год осуществляется отбор проб воды, воздуха, почвы, радиологические испытания.

Объект недропользования на конец отработки обязательно подлежит ликвидации.

Данным планом предлагается проведение технической и биологической этапов рекультивации.

Учитывая изложенное, настоящим Планом предусматривается сельскохозяйственное направление рекультивации земель, занятых открытыми горными работами.

Ликвидация карьера на участке открытой отработки меняет характер техногенной нагрузки на окружающую среду в регионе.

А после проведения работ по ликвидации биологической и технической рекультивации карьерной выемки предусматривается биологический этап рекультивации.

***Количественная и качественная характеристика, всех источников выделения вредных веществ и выбросов их в атмосферу на период ликвидации будет представлена после полной отработки карьера в проекте ликвидации месторождения.***

*Ликвидация карьера на участке открытой отработки будет рассмотрена отдельным проектом после завершения горных работ.*





**2.4 Внедрение малоотходных и безотходных технологий, а также специальные мероприятия по предотвращению (сокращению) выбросов в атмосферный воздух, обеспечивающие соблюдение в области воздействия намечаемой деятельности экологических нормативов качества атмосферного воздуха или целевых показателей его качества**

В настоящем проекте не используются малоотходные и безотходные технологии, а также специальные мероприятия по предотвращению (сокращению) выбросов в атмосферный воздух на уровне, соответствующем передовому мировому опыту.

#### **2.4.1 Краткая характеристика существующего пыле-газоочистного оборудования**

На территории разработки месторождения, пыле-, газоулавливающие установки отсутствуют, для снижения негативного воздействия на предприятии будет применяться пылеподавление поливомоечной машиной.

Процент пылеподавления (гидрообеспыливание) принят согласно приложению №11 к Приказу Министра ООС РК №100-п от 18.04.2008 г. «Методика расчета выбросов загрязняющих веществ в атмосферу от предприятий по производству строительных материалов».

#### **2.4.2 Сведения о залповых и аварийных выбросах объекта**

Принятые проектные решения в части режима работы и системы ликвидации карьера в целом, исключает образование аварийных и залповых выбросов при ликвидации месторождения.

#### **2.4.3 Обоснование принятых размеров санитарно-защитной зоны**

В настоящее время в Республике Казахстан действуют Санитарно-эпидемиологические требования к санитарно-защитным зонам объектов, являющихся объектами воздействия на среду обитания и здоровье человека, утвержденные Приказ и.о. Министра здравоохранения Республики Казахстан от 11.01.2022 г. №ҚР ДСМ-2. Для предприятий с технологическими процессами, являющимися источниками производственных вредностей, устанавливается ориентировочно-нормативный минимальной размер санитарно-защитной зоны (СЗЗ), включающий в себя зону загрязнения. Устройство санитарно-защитной зоны между предприятием и жилой застройкой является одним из основных воздухоохраных мероприятий, обеспечивающих требуемое качество воздуха в населенных пунктах.

*В приложении 1 и 2 Экологического кодекса РК отсутствует классификация работ по ликвидации, как категория объектов, оказывающих воздействие на окружающую среду.*

*Согласно ст.87 п.9 ЭК РК для плана ликвидации не требуется экологическое разрешение, но предусмотрено обязательное наличие положительного заключения государственной экологической экспертизы.*



## 2.5 Определение нормативов допустимых выбросов загрязняющих веществ

Предельно допустимым для предприятия считается суммарный выброс загрязняющего вещества в атмосферу от всех источников данного предприятия, установленный с учетом перспективы развития данного предприятия.

Рассчитанные значения НДВ являются научно обоснованной технической нормой выброса промышленным предприятием вредных химических веществ, обеспечивающей соблюдения требований санитарных органов по чистоте атмосферного воздуха населенных мест и промышленных площадок.

Основными критериями качества атмосферного воздуха при установлении НДВ для источников загрязнения атмосферы являются ПДК.

Для населенных мест требуется выполнение соотношения:  $C_m/ПДК < 1$

Выбросы загрязняющих веществ (г/с, т/год) на период ликвидации месторождения, будут предложены в качестве нормативов НДВ и установлены согласно Методике определения нормативов эмиссий, в окружающую среду, утвержденной приказом МЭГиПР РК от 10.03.2021 г. №63.

Ликвидационные работы технического и биологического этапа планируется провести в 2044 году.

За период отработки месторождения План ликвидации подлежит уточнению и переработке согласно п. 2 ст. 217 Кодекса о недрах и недропользовании в следующих случаях: Недропользователь обязан вносить изменения в план ликвидации, включая внесение изменения в расчет стоимости работ по ликвидации последствий операций по добыче: 1) не позднее трех лет со дня получения последних положительных заключений экспертизы промышленной безопасности и государственной экологической экспертизы; 2) в случае внесения изменений в план горных работ в соответствии с пунктом 5 статьи 216 настоящего Кодекса.

Согласно п. 1 ст. 218 Кодекса о недрах и недропользовании Республики Казахстан, ликвидация последствий операций по добыче твердых полезных ископаемых проводится в соответствии с проектом ликвидации, разработанным на основе плана ликвидации. В соответствии с п. 2 ст. 218 Кодекса о недрах и недропользовании, проект ликвидации будет разрабатываться не позднее чем за два года до истечения срока лицензии на недропользование.

*В соответствии с п. 5 ст. 39 Экологического кодекса Республики Казахстан, нормативы допустимых выбросов (НДВ) при производстве работ по ликвидации последствий недропользования будут разрабатываться отдельным документом в привязке к Плану ликвидации последствий операций по добыче золотосодержащих техногенных минеральных образований (хвостов обогащения) Прибалхашской обогатительной фабрики, расположенной в п. Шашубай Актогайского района Карагандинской области.*

## 2.6 Оценка последствий загрязнения и мероприятия по снижению отрицательного воздействия

Оценка последствий загрязнения атмосферного воздуха осуществляется на основании Инструкции по организации и проведению экологической оценки, утвержденной Приказом Министра экологии, геологии и природных ресурсов Республики Казахстан от 30 июля 2021 года № 280.

Таблица 2.6.1

Оценка значимости воздействия на атмосферный воздух

Компонен	Источник	Пространстве	Временный	Интенсивн	Значимо	Категори
----------	----------	--------------	-----------	-----------	---------	----------



ты природно й среды	и вид воздействи я	нный масштаб	масштаб	ость воздействи я	сть воздейст вия в баллах	я значимос ти воздейст вия
Атмосфер ный воздух	Выбросы загрязняющ их веществ при ликвидации месторожде ния	Локальное воздействие  1	Продолжител ьное воздействие 1	Незначител ьное воздействие 1	1	Низкая значимос ть
Результирующая значимость воздействия					Низкая значимость	

Таким образом, общее воздействие намечаемой деятельности на воздушную среду оценивается как допустимое (низкая значимость воздействия).

## 2.7 Предложения по организации мониторинга и контроля за состоянием атмосферного воздуха

Можно выделить три основные функции мониторинга атмосферного воздуха:

- получение первичной информации о содержании вредных веществ в атмосферном воздухе и принятие на основе этой информации решений по предотвращению дальнейшего поступления этих веществ в воздух;
- получение вторичной информации об эффективности мероприятий, осуществленных на основе первичной информации;
- формирование исходных данных для принятия решений экономического, правового, социального и экологического характера по отношению к природопользователям, районам и регионам со сложной экологической обстановкой.

Во многих случаях мониторинг не ограничивается решением традиционных аналитических задач (чем, что и в какой мере загрязнено) и должен дать информацию для ответа на не менее важные вопросы об источниках и путях попадания загрязнителей в окружающую среду (откуда и как). В промежутке между стадиями получения первичной и вторичной информации мониторинг является своеобразным индикатором динамики изменения воздействий источников загрязнения, т.е. позволяет судить об ухудшении или улучшении экологической обстановки на каждом конкретном объекте.

Мониторинг воздействия в районе строительства жилого дома будет проводиться балансовым методом.

Балансовый метод заключается в расчёте объёмов выбросов загрязняющих веществ по фактическим данным: количества сжигаемого топлива, расхода сырья.

## 2.8 Мероприятия по регулированию выбросов в период особо неблагоприятных метеорологических условий (НМУ)

В зависимости от состояния атмосферы создаются различные условия рассеивания загрязняющих веществ в воздухе. В связи с этим могут наблюдаться и различные уровни загрязнения.

В период неблагоприятных метеорологических условий, то есть при поднятой инверсии выше источника, туманах, предприятия должны осуществлять временные мероприятия по дополнительному снижению выбросов в атмосферу.



Мероприятия выполняются после получения от органов Казгидромета заблаговременного предупреждения. В состав предупреждения входят:

- ожидаемая длительность особо неблагоприятных метеорологических условий;
- ожидаемая кратность увеличения приземных концентраций по отношению к фактической.

В зависимости от ожидаемой кратности увеличения приземных концентраций вводят в действие мероприятия 1, 2 или 3-ей группы.

*Мероприятия 1-ой группы* - меры организованного характера, не требующие существенных затрат и не приводящие к снижению объемов производства, позволяют обеспечить снижение выбросов на 10-20%. Они включают в себя: обеспечение бесперебойной работы пылеулавливающих и газулавливающих установок, не допуская их отключение на профилактические работы, ревизию, ремонты; усиление контроля за соблюдением технологического режима, не допуская работы оборудования на форсированных режимах; в случаях, когда начало планово-принудительно ремонта технологического оборудования достаточно близко совпадает с наступлением НМУ, приурочить остановку оборудования к этому сроку.

*Мероприятия 2-ой группы* связаны с созданием дополнительных установок и разработкой специальных режимов работ технологического оборудования, дополнительных газоочистных устройств временного действия. Выполнение мероприятий по второму режиму должно временно сократить выбросы на 20-30%.

*Мероприятия 3-ей группы* связаны со снижением объемов производства и должны обеспечить временное сокращение выбросов на 40-60%.

Мероприятия по НМУ необходимо проводить только на тех объектах, в зоне влияния которых находится населенный пункт, где объявлен режим НМУ.

Статистических данных по превышению уровня загрязнения в период опасных метеословий нет.

Мероприятия по НМУ будут носить организационный характер, для 1-го режима без снижения мощности производства.

Мероприятия по регулированию выбросов при неблагоприятных метеословиях по 2-му и 3-му режимам не разрабатываются.

В данном населенном пункте или местности отсутствуют стационарных постов наблюдения.



### **3. ОЦЕНКА ВОЗДЕЙСТВИЯ НА СОСТОЯНИЕ ВОД**

#### **3.1 Потребность в водных ресурсах для намечаемой деятельности на период строительства и эксплуатации, требования к качеству используемой воды**

Расчетный расход воды на месторождении принят:

- на хозяйственно-питьевые нужды – должен соответствовать Санитарным правилам «Санитарно-эпидемиологические требования к водоемким объектам, местам водозабора для хозяйственно-питьевых целей, хозяйственно-питьевому водоснабжению и местам культурно-бытового водопользования и безопасности водных объектов» утвержденные Приказом Министра национальной экономики Республики Казахстан от 16 марта 2015 года №206 – 25 л/сут. на одного работающего;

- на нужды пылеподавления пылящих поверхностей;

- на нужды наружного пожаротушения 10 л/с в течении 3 часов (п.5.27 СНИП РК 4.01-02-2009).

Наружное пожаротушение осуществляется из противопожарного резервуара переносными мотопомпами.

Заполнение противопожарных резервуаров производится привозной водой.

#### **3.2 Характеристика источника водоснабжения, его хозяйственное использование, местоположение водозабора, его характеристика**

Расчетный расход воды на месторождении принят:

- на хозяйственно-питьевые нужды – в соответствии с Санитарными правилами «Санитарно-эпидемиологические требования к водоемким объектам, местам водозабора для хозяйственно-питьевых целей, хозяйственно-питьевому водоснабжению и местам культурно-бытового водопользования и безопасности водных объектов», утвержденные Приказом Министра национальной экономики РК №209 от 16 марта 2015 года – 25 л/сут. на одного работающего;

- на нужды пылеподавления пылящих поверхностей;

- на нужды наружного пожаротушения 10 л/с в течение 3 часов (п.5.27 СНИП РК 4.01-02-2009).

Наружное пожаротушение осуществляется из противопожарного резервуара переносными мотопомпами, которые хранятся на промплощадке в нарядной. Противопожарный резервуар емкостью 50 м<sup>3</sup> расположен также на промплощадке.

Заполнение противопожарных резервуаров производится привозной водой.

Схема водоснабжения следующая:

- вода питьевого качества доставляется из г. Балхаш. В нарядной предусматривается установка эмалированной закрытой емкости объемом 0,5 м<sup>3</sup>;

- для хозяйственных нужд в нарядной устанавливается умывальник. Удаление сточных вод предусматривается вручную в выгребную яму (септик);

- для пылеподавления отвалных и подъездных автодорог, рекомендуется орошение водой. Применение воды позволит существенно снизить пылеобразование дорогах.

#### **3.3 Водный баланс объекта, с обязательным указанием динамики ежегодного объема забираемой свежей воды, как основного показателя экологической эффективности системы водопотребления и водоотведения**



Для снижения загрязненности воздуха до санитарных норм в настоящем плане предлагаются мероприятия по борьбе с пылью (гидроорошение) поливомоечной машиной КО-806.

Для уменьшения выбросов ядовитых газов на оборудование с двигателями Общая средняя длина орошаемых внутриплощадочных и внутрикарьерных автодорог, отвалов вскрыши, ПРС и забоев составит 2,0 км. Расход воды при поливе автодорог – 0,3 л/м<sup>2</sup>.

Общая площадь орошаемой территории:

$$S_{об}=2000 \text{ м} \cdot 12 \text{ м} = 24\,000 \text{ м}^2$$

где:

12 м – ширина поливки поливочной машины.

Площадь автодороги, орошаемой одной машиной за смену:

$$S_{см} = Q \cdot K / q = 7800 \cdot 1 / 0,3 = 26000 \text{ м}^2$$

где:

$Q = 7800$  л – емкость цистерны;

$K = 1$  – количество заправок;

$q = 0,3$  л/м<sup>2</sup> – расход воды на поливку.

Потребное количество поливомоечных машин КО – 806:

$$N = (S_{об} / S_{см}) \cdot n = (24\,000 / 26\,000) \cdot 1 = 1 \text{ шт}$$

где:

$n = 1$  кратность обработки автодороги.

Планом горных работ принята 1 поливомоечная машина КО-806.

Суточный расход воды на орошение автодорог и забоев составит:

$$V_{сут} = S_{об} \cdot q \cdot n \cdot N_{см} = 24\,000 \cdot 0,3 \cdot 1 \cdot 1 = 7200 \text{ л} = 7,2 \text{ м}^3$$

где:

$N_{см} = 1$  – количество смен поливки автодорог и забоев.

Таблица 1

Наименование	Кол-во чел. дней	норма л/сутки	м <sup>3</sup> /сутки	Кол-во дней (факт)	м <sup>3</sup> /год
<b>Питьевые и хозяйственно-бытовые нужды</b>					
1. Хозяйственно-питьевые нужды	3	25	0,025	86	6
<b>Технические нужды</b>					
2. На орошение пылящих поверхностей при ведении горных и рекультивационных работ			7,2	86	619
3. На гидросеяние			28	27	765
4. На полив травянистой растительности			51,9	3	155,7
5. На нужды пожаротушения			50		50,0
<b>Итого:</b>					<b>1596,0</b>

### Водоотведение.

Удаление сточных вод предусматривается вручную. Количество удаленных сточных вод принимаем в объеме 70% от хозяйственно-питьевых нужд (с учетом потерь 30%).

Для сбора сточно-бытовых вод от мытья рук работников карьера и мытья полов на промплощадке предусмотрено устройство туалета с выгребной ямой





(септиком) глубиной до 3 метров, обсаженными железобетонными плитами, с водонепроницаемым выгребом объемом 4,5 м<sup>3</sup> и наземной частью с крышкой и решеткой для отделения твердых фракций, на расстоянии 25 метров от бытового вагончика (нарядной). Для исключения утечек сточных вод, септик снаружи будет изолирован гидроизоляционным материалом (геопленкой или слоем бентоматом). Ввиду нерастворимости в воде и свойством герметичности, данный материал служит с целью защиты подземных вод, почвенного покрова

Стоки из ёмкости будут откачиваться ассенизационной машиной, заказываемой по договору с коммунальным предприятием района на основе договора по факту выполнения услуг. Периодически будет производиться дезинфекция емкости хлорной известью.

Сточных вод, непосредственно сбрасываемых в поверхностные и подземные водные объекты, предприятие не имеет.

### **3.4 Сведения о воздействии деятельности на состояние поверхностных и подземных вод**

#### **Поверхностные воды**

Ближайший водный объект – озеро Балхаш, расположенное в 0,5 км юго-восточнее участка.

Угроза загрязнения подземных и поверхностных вод в процессе эксплуатации объекта сведена к минимуму, учитывая особенности технологических операций, не предусматривающих образование производственных стоков.

Предприятие не будет осуществлять сбросов непосредственно в поверхностные водные объекты прилегающей территории, поэтому прямого воздействия на поверхностные воды не окажет.

#### **Подземные воды**

На территории производственной площадки исключаются дноуглубительные работ. Все работы осуществляются на открытой местности. При проведении работ учтены требования Водного Кодекса РК.

**Вывод.** Угроза загрязнения подземных и поверхностных вод в процессе ликвидации месторождения сведена к минимуму, учитывая особенности технологических операций, не предусматривающих образование производственных стоков.

Предприятие не будет осуществлять сбросов непосредственно в поверхностные водные объекты прилегающей территории, поэтому прямого воздействия на поверхностные воды не окажет.

На промплощадке карьера природного и техногенного загрязнения вредными опасными химическими и токсическими веществами и их соединениями, теплового, бактериального, радиационного и другого загрязнения в ходе работ не предусматривается.

Засорение твердыми, нерастворимыми предметами, отходами производственного, бытового и иного происхождения происходить не будет, так как на территории промплощадки организовывается централизованное складирование бытовых отходов в металлических контейнерах с крышками с водонепроницаемым покрытием. В дальнейшем, по договору со сторонней организацией, хозяйственно-бытовые отходы по мере заполнения контейнеров



вывозятся, для их дальнейшей утилизации, с последующей обработкой и дезинфекцией контейнеров хлорсодержащими средствами.

### **3.5 Обоснование природоохранных мероприятий по регулированию водного режима и использованию нарушенных территорий**

*Водные объекты подлежат охране с целью предотвращения:*

- нарушения экологической устойчивости природных систем;
- причинения вреда жизни и здоровью населения;
- уменьшения рыбных ресурсов и других водных животных;
- ухудшения условий водоснабжения;
- снижения способности водных объектов к естественному воспроизводству и очищению;
- ухудшения гидрологического и гидрогеологического режима водных объектов;
- других неблагоприятных явлений, отрицательно влияющих на физические, химические и биологические свойства водных объектов.

*Охрана водных объектов осуществляется путем:*

- предъявления общих требований по охране водных объектов ко всем водопользователям, осуществляющим любые виды пользования ими;
- предъявления специальных требований к отдельным видам хозяйственной деятельности;
- совершенствования и применения водоохранных мероприятий с внедрением новой техники и экологически, эпидемиологически безопасных технологий;
- установления водоохранных зон, защитных полос водных объектов, зон санитарной охраны источников питьевого водоснабжения;
- проведения государственного и других форм контроля за использованием и охраной водных объектов;
- применения мер ответственности за невыполнение требований по охране водных объектов.

Согласно Водного кодекса Республики Казахстан для поддержания водных объектов и водохозяйственных сооружений в состоянии, соответствующем санитарно-гигиеническим и экологическим требованиям, для предотвращения загрязнения, засорения и истощения поверхностных вод, а также сохранения растительного и животного мира устанавливаются водоохранные зоны и полосы с особыми условиями пользования, за исключением водных объектов, входящих в состав земель особо охраняемых природных территорий и государственного лесного фонда.

*В целях предотвращения загрязнения, засорения и истощения вод поверхностных водоемов, предусмотрен комплекс водоохранных мероприятий:*

- машины и оборудование в зоне работ должны находиться только в период их использования;
- основное технологическое оборудование и строительная техника должны быть размещены на обвалованных площадках с твердым покрытием, при этом стационарные механизмы, работающие на двигателях внутреннего сгорания, устанавливаются на металлические поддоны для сбора масла, конденсата и дизельного топлива, поддоны периодически очищаются в специальных ёмкостях и вывозятся;



- мытье, ремонт и техническое обслуживание строительных машин и техники осуществляется на производственных базах подрядчика;
- заправка топливом техники и транспорта осуществляется на АЗС;
- обеспечить строжайший контроль за карбюраторной и масло-гидравлической системой работающих механизмов и машин;
- на период строительства в качестве канализации использовать биотуалеты в специально отведенных огороженных местах, со своевременным вывозом канализационных стоков;
- складирование строительных и бытовых отходов производить в металлическом контейнере с последующим вывозом на полигон ТБО;
- организация разделительного сбора отходов различного класса с последующим размещением их на предприятиях, имеющие разрешительные документы на обращение с отходами. Для своевременной утилизации отходов необходимо заключить договора с организациями, имеющие соответствующие лицензии.

### 3.6 Определение нормативов допустимых сбросов загрязняющих веществ

Учитывая гидрогеологические условия района расположения месторождения, настоящим Планом ликвидации не предусмотрено сбросов на рельеф местности, пруды испарители, зумпфы и т.д. ввиду отсутствия подземных вод.

Таблица 3.6.1

Оценка значимости воздействия на водные ресурсы

Компонент ы природной среды	Источник и вид воздействи я	Пространствен ный масштаб	Временн ый масштаб	Интенсивно сть воздействия	Значимос ть воздейст вия в баллах	Категори я значимос ти воздейст вия
Сбросы загрязняю щих веществ	отсутству ют	-	-	-	-	-
Результирующая значимость воздействия					отсутствует	

Таким образом, общее воздействие намечаемой деятельности на водные ресурсы отсутствует.



## 4. ВОЗДЕЙСТВИЕ ОБЪЕКТА НА НЕДРА

### 4.1 Наличие минеральных и сырьевых ресурсов в зоне воздействия намечаемого объекта (запасы и качество)

Планом ликвидации исключается воздействия на недра.

### 4.2 Потребность объекта в минеральных и сырьевых ресурсах в период строительства и эксплуатации (виды, объемы, источники получения)

Планом ликвидации не предусмотрено в потребности в минеральных и сырьевых ресурсах в период ликвидации объекта.

### 4.3 Прогнозирование воздействия добычи минеральных и сырьевых ресурсов на различные компоненты окружающей среды и природные ресурсы

Объект недропользования на конец отработки обязательно подлежит ликвидации.

Данным планом предусматривается проведение технической и биологической этапов рекультивации. Нарушенная земельная площадь (отработанный карьер) на момент завершения горных работ будут представлять собой геометрические выемки, характеризованные в плане длиной, шириной и глубиной.

Нарушаемые земли после проведения рекультивации предусматривается использовать для сельскохозяйственного целевого назначения.

Таблица 4.3.1

Оценка значимости воздействия на недра

Компоненты природной среды	Источник и вид воздействия	Пространственный масштаб	Временный масштаб	Интенсивность воздействия	Значимость воздействия в баллах	Категория значимости воздействия
недра	Добычные работы	Локальное воздействие 1	Продолжительное воздействие 1	Незначительное воздействие 1	1	Низкая значимость
Результирующая значимость воздействия					Низкая значимость	

Таким образом, общее воздействие намечаемой деятельности на недра оценивается как допустимое (низкая значимость воздействия).

### 4.4 Виды и объемы операции по ликвидации месторождения

Объект недропользования на конец отработки обязательно подлежит ликвидации. Данным планом предусматривается проведение технической и биологической этапов рекультивации. На конец отработки на площади участка добычи останутся дамбы отсыпанные из пустых пород.

Нарушаемые земли после проведения рекультивации не предусматривается использовать для сельскохозяйственных целей.

При имеющихся условиях разработки золотосодержащих ТМО были рассмотрены два варианта ликвидации:

- 1) Планировка дамб по площади участка добычи;
- 2) Засыпка выработанного пространства хвостохранилища вскрышными породами, находящимися.

Первым вариантом по окончании добычных работ предусматриваются следующие



виды работ:

- транспортировка и планировка дамб по площади участка добычи;
- нанесение почвенно-растительного слоя на площадь участка добычи;
- планировка поверхности участка добычи после нанесения ПРС;
- посев многолетних трав на площадь отвалов, промышленной площадки и площади склада ПРС.

В качестве второго варианта планом предусматривается засыпка выработанного пространства хвостохранилища вскрышными породами. В связи с трудоемкостью, большими финансовыми, рабочими и временными затратами второго варианта на данном этапе рассматривается как оптимальный вариант с устройством предохранительного вала.

Основной задачей ликвидации является описание возможного достижения с помощью выбранных мероприятий по ликвидации. Планом ликвидации предусматриваются два варианта ликвидации. Оба варианта обеспечат жизнеспособное состояние выработанного пространства после его отработки.

Работы, связанные с выбранными мероприятиями по ликвидации описаны ниже.

Таблица 4.4.1

Задачи ликвидации	Индикативные критерии выполнения	Критерии выполнения	Способы измерения
1. Задача плана ликвидации направлена на оздоровление окружающей среды, очищение атмосферного воздуха от пыли и других вредных веществ, а также для естественного благоустройства рекультивируемой поверхности.	Проектные решения по направлению рекультивации в конечной цели будут предполагать планировку дамб по площади участка добычи. Планом ликвидации рекомендуется производить посев многолетних трав методом гидропосева.	Выполнение биологического этапа рекультивации позволяет снизить выбросы пыли в атмосферу и улучшить микроклимат района. Планом ликвидации предусматривается посев многолетних трав в весенне-осенний период на общей рекультивируемой поверхности.	Учитывая климатические условия района, планом ликвидации рекомендуется посев следующих видов многолетних трав в составе травосмеси: житняк, люцерна, донник.
2. Восстановленная экосистема имеет эквивалентные функции и устойчивость, что и целевая экосистема	Предусматриваемые виды многолетних трав имеют способность задерживать воду и питательные вещества соответствующие целевым экосистемам	Индекс инфильтрации находится в пределах значений аналогичных зон в целевой экосистеме.	Индекс инфильтрации ЭФА. Индекс круговорота питательных веществ ЭФА.



#### **4.5.1 Санитарно-гигиеническое направление рекультивации с планировкой существующих дамб**

На карьере по окончании добычных работ предусматриваются следующие виды работ:

- освобождение участка нарушенных земель от горнотранспортного оборудования;
- транспортировка и планировка оставшихся дамб по площади участка добычи, высотой 1,2 м;
- нанесение почвенно-растительного слоя толщиной 0,1 м на рекультивируемый участок.

После окончания технического этапа, предусматривается биологический этап.

Для разработки наиболее эффективных и рациональных методов рекультивации нарушенного ландшафта большое значение имеет знание процессов их естественной эволюции, в частности восстановление растительного покрова.

Биологическая рекультивация нарушенных земель позволяет улучшить ценность земельных ресурсов, по возможности восстановить прежнее состояние почвенного покрова.

Биологический этап рекультивации является завершающим этапом восстановления нарушенных земель. Работы, входящие в состав биологического этапа рекультивации, должны проводиться с учетом рекомендаций по зональной агротехнике. Работы по биологическому восстановлению земель ведутся для создания растительных сообществ декоративного и озеленительного назначения.

Биологический этап начинается после окончания технического этапа и проводится с целью создания на подготовленной в ходе проведения технического этапа поверхности корнеобитаемого почвенного слоя. На данном этапе предусматривается посев трав.

#### ***Объемы работ на техническом этапе рекультивации и применяемое оборудование***

Режим работы на техническом этапе рекультивации принят в 1 смену по 10 часов.

Выполаживание и планировочные работы будут произведены с помощью бульдозера SHANTUI SD22.

Транспортировка пород с дамб по площади участка добычи предусматривается бульдозером с созданием плавных сопряженных плоскостей откосов с естественной поверхностью земли.

Объем земляных работ по транспортировке составит 151458,83 м<sup>3</sup>, данный объем определен графически в программе Компас 3D V13.

Объем транспортирования пустых пород составляет 151458,8 м<sup>3</sup>.

Технология нанесения почвенно-растительного слоя должна быть построена из расчета минимального прохода транспортных и планировочных машин в целях исключения уплотняющего воздействия их на почву.

Нанесение почвенно-растительного слоя будет осуществляться способом сплошной планировки бульдозером по периметру рекультивируемой поверхности, мощность наносимого ПРС составляет 0,1 м. Весь необходимый объем ПРС будет закупаться на договорной основе у сторонней организации.





Учитывая небольшую мощность укладываемого ПРС на рекультивируемые площади, предварительных мероприятий (рыхление, вспашка территории) по нанесению плодородного слоя почвы не требуется.

Таблица 3

Расчет потребности машин и механизмов на техническом этапе  
рекультивации

№ пп	Наименование работ	Наименование машин и механизмов	Объем работ, м <sup>3</sup> /м <sup>2</sup>	Сменная произво- дительность м <sup>3</sup> /м <sup>2</sup>	Потребное число машин- см	Потребное кол-во машин, механизмов
1	Транспортировка пустых пород с дамб по площади участка добычи	Бульдозер	151458,8	3027	50	1
2	Планировка рекультивируемого участка	Бульдозер	172825,9	40410	8,6	1

**Объемы работ на биологическом этапе рекультивации и расчет  
потребности в семенах**

Для разработки наиболее эффективных и рациональных методов рекультивации нарушенного ландшафта большое значение имеет знание процессов их естественной эволюции, в частности восстановление растительного покрова.

Рекультивация нарушенных земель позволяет восполнить земельные ресурсы.

Завершающим этапом восстановления нарушенных земель является проведение биологического этапа рекультивации. Работы по биологическому восстановлению земель ведутся для создания растительных сообществ декоративного и озеленительного назначения.

Биологический этап начинается после окончания технического этапа и проводится с целью создания на подготовленной в ходе проведения технического этапа поверхности корнеобитаемого слоя, предотвращающего эрозию почв, снос мелкозема с восстановленной поверхности. Биологический этап рекультивации должен включать обработку почвы глубокорыхлителем, боронование, посев семян, внесение минеральных удобрений, снегозадержание. Обработка почвы глубокорыхлителем не предусматривается, так как почвенный слой укладывается из склада на рекультивируемую поверхность и дополнительного разрыхления почвы не требуется. Боронование не предусматривается, так как на техническом этапе рекультивации предусмотрена планировка поверхности и посев семян выполняется способом гидропосева.

Выполнение биологического этапа рекультивации позволяет снизить выбросы пыли в атмосферу и улучшить микроклимат района.

Планом предусматривается посев многолетних трав в весенне-осенний период на общей рекультивируемой поверхности 172 825,9 м<sup>2</sup>.

Планом ликвидации рекомендуется производить посев многолетних трав методом гидропосева. Гидропосев – комбинированный метод, выполняемый в один прием, позволяющий закрепить и предотвратить водно-ветровую эрозию грунтов посевом многолетних трав, с использованием воды как несущей силы.

Гидропосев состоит из двух этапов: приготовления рабочей смеси и нанесения ее на рекультивируемые поверхности.

Учитывая климатические условия района, планом рекомендуется посев следующих видов многолетних трав в составе травосмеси: житняк, люцерна, донник.

Люцерна посевная - многолетнее травянистое растение. Стебли многочисленные, густо облиственные, листья очередные, является улучшателем естественных пастбищ. Люцерна нетребовательна к плодородию почв, довольно засухоустойчива.



Донник белый - двухлетнее, бобовое растение. После весеннего посева всходы появляются на 14-18 день. В условиях полива цветение наступает в первый год. Растения обладают высокими фитомелиоративными качествами, способствуют накоплению азота в породах.

Житняк гребенчатый - многолетний плотнокустовый злак. Его отличает высокая зимостойкость, засухоустойчивость, устойчивость к засолению. Всходы после весеннего посева появляются на 7 - 9 день. В первый год образуются удлиненные вегетативные побеги, цветение и плодоношение наступают на второй год.

Для гидропосева планом рекомендуется использовать гидросеялку ДЗ-16.

Планом рекомендуется внесение мульчирующих материалов и минеральных удобрений в процессе гидропосева, путем внесения их в состав гидросмеси. Данный метод позволит сократить эксплуатационные расходы на внесение удобрений на рекультивируемые площади.

Полив травянистой растительности. Вода в жизни растений играет большую роль. Из всей поглощенной почвой влаги растением усваивается всего лишь 0,01-0,3%, а остальная часть теряется на транспирацию и испарение с поверхности земли (физическое испарение). Процесс транспирации растений является важным фактором из теплового режима.

Из всех форм почвенной влаги наиболее доступной для растений является капиллярная, расположенная в корнеобитаемом (активном) слое почвы.

Гидропосев обеспечивает наиболее успешное произрастание семян, ввиду того что при посеве производит одновременное увлажнение почвы.

Для обеспечения нормального роста и развития растительности полив следует проводить на 10-ый, 20-ый и 30-ый день после посева.

Полив предполагается провести поливочной машиной КамАЗ 43253.

В случае если посеянные травы не взойдут, либо в случае их гибели настоящим планом предусматривается повторный посев, то есть цикл биологического этапа рекультивации будет повторен.

Вышеуказанные агротехнические мероприятия направлены на оздоровление окружающей среды, очищение атмосферного воздуха от пыли и других вредных веществ, а также для естественного благоустройства рекультивируемой поверхности.

### ***Мелиоративный период. Рекомендации по использованию рекультивируемого участка в хозяйственный период***

Под мелиоративным периодом понимается интервал времени, за который проводится улучшение качества рекультивируемых земель и восстановление их плодородия.

Продолжительность мелиоративного периода улучшения качества рекультивируемых земель составит не менее 1 года, с даты реализации вышеуказанных агротехнических мероприятий. По истечении мелиоративного периода, дополнительных мероприятий для улучшения качества рекультивируемых земель не потребуется.

Зеленую массу возделываемых трав по окончании рекультивации использовать в кормовых целях в течение трех лет не рекомендуется.

Рекультивируемые земли рекомендуется использовать в качестве пастбищ сельскохозяйственного назначения.

### ***Расчет потребности машин и механизмов на биологическом этапе рекультивации***

Таблица 4.5.2.4



### Расчет потребности машин и механизмов на биологическом этапе рекультивации

Наименование машин и механизмов	Марка тип	Объем работ, м <sup>2</sup>	Сменная производительность м <sup>2</sup> /смена	Кол-во смен в сутки	Выработка машин и механизмов в за сутки, м <sup>2</sup> /сутки	Потребное число машин см	Срок работы, дн	Потребное кол-во машин, механизмов
Гидросеялка	ДЗ-16	819811	13894,7	1	27789,4	59	59	1

### Расчет водопотребления

Таблица 4.5.2.5

#### Расчет водопотребления

Наименование	Кол-во чел. дней	норма л/сутки	м <sup>3</sup> /сутки	Кол-во дней (факт)	м <sup>3</sup> /год
Питьевые и хозяйственно-бытовые нужды					
1. Хозяйственно-питьевые нужды	26	25	0,025	195	126,8
Технические нужды					
2. На орошение пылящих поверхностей при ведении горных и рекультивационных работ			16	185	2960
3. На гидросеяние			62,5	59	3690
4. На полив травянистой растительности			245,9	3	737,7
5. На нужды пожаротушения			50		50
Итого:					7564,5

### Противоэрозийные, водоотводные мероприятия

Эрозия почв особо разрушительна в степной и лесостепной зонах. В зависимости от внешних факторов различают два вида эрозии: водную и ветровую.

Водная эрозия может быть плоскостной (поверхностной) и линейной (овражной). Плоскостная эрозия – это смыл верхних слоев почвы на склонах при стекании по ним дождевых или талых вод сплошным потоком. Вследствие смыва слоя почвы земли теряют плодородие.

Линейная эрозия вызывается талыми и дождевыми водами, стекающими значительной массой, сконцентрированной в узких пределах участка склона. В результате происходит размыв пород в глубину, образование глубоких промоин, рытвин, которые постепенно перерастают в овраги, и земли становятся непригодными для использования.

При ветровой эрозии (или дефляции) происходит выдувание почвы, снос ее мелких сухих частиц ветром. Сухая почва подается выдуванию легче, чем влажная, поэтому ветровая эрозия чаще наблюдается в засушливых районах. Ветровая эрозия может проявляться в виде повседневной или частной дефляции (поземок и смерчей).

Для предотвращения водной плоскостной и линейной эрозии необходимо тщательно планировать нарушенную поверхность до горизонтального или слабокосого типа в период проведения технического этапа рекультивации.

Для предотвращения ветровой эрозии необходимо выполнить качественно биологическую рекультивацию (посев семян и произрастание многолетних трав). Выращенные многолетние травы (корневая система) защищают почвенный



(гумусный) слой от ветровой эрозии.

### ***Прогнозные остаточные эффекты***

Практика показывает, что запланированные мероприятия по ликвидации объекта недропользования являются наиболее оптимальными. Как таковых остаточных эффектов на данный момент не прогнозируется.

### ***Непредвиденные обстоятельства***

На данном этапе планирования ликвидации непредвиденных обстоятельств, которые могли бы возникнуть, не выявлено.

## **4.6 График мероприятий**

Работы по ликвидации должны проводиться в теплое время года. Работы по добыче золотосодержащих ТМО будут проводиться с 2025 по 2029 года. Данный план ликвидации предусматривает начало проведения работ по ликвидации с апреля 2030 года, в период установления положительных температур воздуха. Рекультивационные работы производятся после завершения горных работ. Календарный план этапов рекультивации земель, нарушенных горными работами, составлен в соответствии с существующим режимом работы карьера.

Планируемое время начала и завершения работ по окончательной ликвидации, с учетом совмещения видов работ и незапланированных простоев приведены в нижеследующей таблице 4.6.1

Таблица 4.6.1

№ пп	Наименование работ	Потребное число машин-см	Количество смен в сутки	Планируемое время начала работ	Планируемое время завершения работ
<b>Технический этап</b>					
1	Транспортировка пустых пород с дамб по площади участка добычи	50	1	Апрель 2030 года	Май 2030 года
2	Планировка рекультивируемого участка	8,6	1	Май 2030 года	Июнь 2030 года
<b>Биологический этап</b>					
3	Посев	27	1	Июнь 2030 года	Июль 2030 года

Прогрессивная ликвидация данным планом ликвидации не предусматривается.

Планом ликвидации предусмотрены ежегодные мероприятия по ликвидационному мониторингу каждый год, заключающиеся в проведении мониторинга воздействия производства на окружающую среду для проведения дальнейшей ликвидации. При мониторинге ежегодно, 1 раз в год осуществляется отбор проб воды, воздуха, почвы. Мероприятия по ликвидационному мониторингу более подробно описаны в подпункте 1.1 План исследований данного плана ликвидации.

Согласно инструкции по составлению плана ликвидации в целях проверки соответствия выполняемых мероприятий по окончательной ликвидации графику мероприятий, ТОО «QazGeoCom», в 2031 году не позднее первого марта должно представить уполномоченному органу в области твердых полезных ископаемых отчет о прогрессе окончательной ликвидации и о завершенных мероприятиях в предыдущем календарном году.

Таблица 8.2.



## Планируемое время начала и завершения работ по мониторингу

№№ п/п	Наименование работ	Периодичность мониторинга	Планируемое время начала работ	Планируемое время завершения работ
1	Ликвидационный мониторинг	1 раз в год	1 год	7 лет

### 4.7 Радиационная характеристика месторождения

**Радиационный мониторинг** проводится в трех точках на границе санитарно-защитной зоны участка добычи открытым способом. В каждой точке (3 измерения в каждой точке) определяется мощность экспозиционной дозы гамма-излучения ( $\text{мкЗв/час}$ ), периодичность—1 раз в год (инструментальный метод).

Требования обеспечения мероприятий по радиационной безопасности должны соблюдаться в соответствии с санитарными правилами «Санитарно-эпидемиологические требования к обеспечению радиационной безопасности» утвержденные постановлением Правительства РК.

Радиационная безопасность персонала, населения и окружающей природной среды обеспечивается при соблюдении основных принципов радиационной безопасности: обоснование, оптимизация, нормирование.

Принцип обоснования применяется на стадии принятия решения уполномоченными органами при проектировании новых источников излучения и радиационных объектов, выдаче лицензий, разработке и утверждении правил и гигиенических нормативов по радиационной безопасности, а также при изменении условий их эксплуатации.

Принцип оптимизации предусматривает поддержание на возможно низком и достижимом уровне как индивидуальных (ниже пределов, установленных «Санитарно-эпидемиологическими требованиями к обеспечению радиационной безопасности»), так и коллективных доз облучения, с учетом социальных и экономических факторов.

Принцип нормирования обеспечивается всеми лицами, от которых зависит уровень облучения людей, который предусматривает не превышение установленных Законом Республики Казахстан «О радиационной безопасности населения» и НРБ индивидуальных пределов доз облучения граждан от всех источников ионизирующего излучения и других нормативов радиационной безопасности.

Оценка радиационной безопасности на объекте осуществляется на основе:

- 1) характеристики радиоактивного загрязнения окружающей среды;
- 2) анализа обеспечения мероприятий по радиационной безопасности и выполнения норм, правил и гигиенических нормативов в области радиационной безопасности;
- 3) вероятности радиационных аварий и их масштабе;
- 4) степени готовности к эффективной ликвидации радиационных аварий и их последствий;
- 5) анализа доз облучения, получаемых отдельными группами населения от всех источников ионизирующего излучения;
- 6) числа лиц, подвергшихся облучению выше установленных пределов доз облучения;
- 7) эффективности обеспечения мероприятий по радиационной безопасности и соблюдению санитарных правил, гигиенических нормативов по радиационной безопасности.

Производственный объект – не является объектом с повышенным радиационным фоном, на объекте не используются источники радиационного излучения. Значение эффективной удельной активности естественных радионуклидов не превышает 370 Бк/кг. По данным показателям грунты данного месторождения соответствуют первому классу радиационной безопасности, отвечают требованиям «Санитарно-эпидемиологические требования к обеспечению радиационной безопасности», утвержденных Приказом Министра национальной экономики Республики Казахстан от 27.02.2015 года №155





грунты месторождения соответствуют первому классу и могут использоваться без ограничений.

В связи с вышеизложенным, специальных мероприятий по радиационной безопасности населения и работающего персонала при эксплуатации карьера не требуется.

**Контроль за качеством атмосферного воздуха** будет проводиться с помощью электрохимических многокомпонентных газоанализаторов и аспираторов. В процессе проведения измерений так же будут фиксироваться климатические параметры, влияющие на концентрацию загрязняющих веществ в атмосферном воздухе: погодные условия, скорость и направление ветра, атмосферное давление, влажность воздуха, температура. Измерения концентраций загрязняющих веществ, будут производиться по аттестованным методикам.

Для обеспечения качества инструментальных измерений будет заключен договор с аккредитованной лабораторией, имеющей свидетельство «Об оценке состояния измерений в лаборатории».

Точки отбора проб определяются индивидуально на каждом объекте.

Местом проведения измерений при контроле за состоянием атмосферного воздуха могут быть граница СЗЗ и жилой зоны, в случае если жилая зона расположена в пределах СЗЗ. Концентрация ЗВ и годовой выброс не должен превышать установленного для данного источника годового значения ПДВ, т/год. Максимальный выброс не должен превышать установленного для данного источника контрольного значения ПДВ, г/с.

Местом отбора проб при определении интенсивности загрязнения почв являются места, где непосредственно происходит или может произойти загрязнения почв различными загрязняющими веществами.

Отбор проб для контроля над качеством подземных вод осуществляется в контрольных скважинах, если таковые имеются или же непосредственно в местах хранения сточных вод в нашем случае сточных вод нет.

Наблюдение за источниками выбросов предусматривает контроль установленных для них нормативов ПДВ и разрешенных лимитов выбросов. Контроль за нормативами и лимитами выбросов осуществляется согласно план-графику контроля нормативов ПДВ на границе СЗЗ с четырех сторон света.

В Плане-графике контроля приведены номера источников выбросов, установленный норматив выбросов, концентрация, методы определения концентрации загрязняющих веществ.

По результатам контроля за нормативами выбросов на источниках и обследования состояния атмосферного воздуха в пунктах мониторинга проводится дальнейшая работа предприятия по охране атмосферного воздуха.

В случае превышения установленных нормативов выбросов на источниках, высоких концентраций загрязняющих веществ в атмосферном воздухе и установления причин их вызвавших, предприятие, проводит мероприятия по снижению выбросов в атмосферу до уровня нормативных и регулированию воздействия на атмосферный воздух. После выполнения мероприятий рекомендуется выполнить повторное обследование состояния атмосферного воздуха.

Полученные значения выбросов вредных веществ по результатам замеров будут сопоставляться с нормативами, установленными для источников выбросов в утвержденном проекте нормативов ПДВ предприятия.

#### **Оборудования и приборы, применяемые для инструментальных измерений.**

Контроль за качеством атмосферного воздуха будет проводиться с помощью электрохимических многокомпонентных газоанализаторов и аспираторов. В процессе проведения измерений так же будут фиксироваться климатические параметры, влияющие на концентрацию загрязняющих веществ в атмосферном воздухе: погодные условия, скорость и направление ветра, атмосферное давление, влажность воздуха, температура. Измерения концентраций загрязняющих веществ будут производиться по аттестованным методикам.





Отбор проб, их хранение, транспортировка и подготовка к анализу будет осуществляться в соответствии с утвержденными стандартами:

*Для атмосферного воздуха:*

- РД 52. 04. 186-89;
- ГОСТ 17.2.4.02-81 «Охрана природы. Атмосфера. Общие требования к методам определения загрязняющих веществ в воздухе населенных мест»;
- ГОСТ 17.2.3.01-77 «Отбор и подготовка проб воздуха».

*Для почв:*

- ГОСТ 17.4.4.02 – 84 «Охрана природы. Почвы. Методы отбора и подготовки проб для химического, бактериологического и гельминтологического анализа»;
- ГОСТ 17.4.2.01 – 81 «Охрана природы. Почвы. Показатели, подлежащие контролю»;
- ГОСТ 17.4.3.01 – 83 «Охрана природы. Почвы. Расположение пробных площадок»;
- ГОСТ 17.4.3.06 – 86 «Охрана природы. Почвы. Устойчивость почв к загрязнению»;

*Для радиологических исследований:*

- средства измерений должны применяться по назначению и периодически проходить поверку, калибровку в порядке, установленном законодательством РК.

В случае отсутствия аккредитованной лаборатории объемы эмиссий могут учитываться расчетным путем по фактическим выбросам сожженного топлива и времени работы технологического оборудования.

#### **Протокол действия в нештатных ситуациях**

На предприятии имеется протокол действия в нештатных ситуациях. Данный протокол содержит инструкции, действия по ликвидации аварийных ситуаций, которые могут возникнуть на данном предприятии при заданных условиях работы и технических процессах (возгорание и взрывы, разливы ГСМ и т.д.), а также план-график проведения производственного мониторинга воздействия после аварийных эмиссий в окружающую среду.

В случае возникновения ЧП, например, возгорания, будет организован мониторинг воздействия, включающий наблюдение за изменением качества природной среды под влиянием аварийных эмиссий в окружающую среду, определение приземной концентрации загрязняющих веществ на границах санитарно-защитных зон и жилых застроек, и принятии срочных мер по ликвидации последствий, в случае превышения приземных допустимых концентраций загрязняющих веществ, содержащихся в аварийных выбросах предприятия. Составление графика концентрации основных загрязняющих веществ по времени, начиная с момента аварии и до ее полного устранения. Составление полного отчета для уполномоченного органа в области охраны окружающей среды. Сюда же будут входить и результаты внутренних проверок.

После устранения аварийной ситуации и ее последствий, на предприятии должны быть откорректированы мероприятия по предупреждению подобных ситуаций.

#### **План-график внутренних проверок**

Внутренние проверки проводятся персоналом, ответственным за охрану окружающей среды и осуществлению контроля.

В ходе внутренних проверок контролируется:

- 1) выполнение мероприятий, предусмотренных программой;
- 2) следование производственным инструкциям и правилам, относящимся к охране окружающей среды;
- 3) выполнение условий экологического и иных разрешений;
- 4) правильность ведения учета и отчетности по результатам контроля;
- 5) иные сведения, отражающие вопросы организации и проведения производственного экологического контроля.

***Работник, осуществляющий внутреннюю проверку, обязан:***



- 1) рассмотреть отчет о предыдущей внутренней проверке;
- 2) обследовать каждый объект, на котором осуществляются эмиссии в окружающую среду;
- 3) составить письменный отчет руководителю, при необходимости, включающий требования о проведении мер по исправлению выявленных в ходе проверки несоответствий, сроки и порядок их устранения.

#### **4.8 Рекомендации по составу и размещению режимной сети скважин для изучения, контроля и оценки состояния горных пород и подземных вод в процессе эксплуатации объектов**

Планом ликвидации не предусмотрено размещению режимной сети скважин для изучения, контроля и оценки состояния горных пород и подземных вод в процессе эксплуатации объектов.

#### **4.10 Предложения по максимально возможному извлечению полезных ископаемых из недр, исключающие снижение запасов подземных ископаемых на соседних участках и в районе их добычи (в результате обводнения, выветривания, окисления, возгорания)**

Планом ликвидации не предусмотрено извлечение полезных ископаемых.

### **5. ОЦЕНКА ВОЗДЕЙСТВИЯ НА ОКРУЖАЮЩУЮ СРЕДУ ОТХОДОВ ПРОИЗВОДСТВА И ПОТРЕБЛЕНИЯ**

#### **5.1 Виды и объемы образования отходов**

В процессе производственной жизнедеятельности человека образуются различные виды отходов производства и потребления, которые могут стать потенциальными источниками вредного воздействия на окружающую среду.

Для обеспечения нормального санитарного содержания территории особую актуальность приобретают вопросы сбора, временного складирования, транспортировки и захоронения отходов производства и потребления.

#### **Обоснование лимитов накопления отходов и лимитов захоронения**

В результате накопления отходов нарушается природное равновесие, потому что природные процессы воспроизводства не способны самостоятельно справиться с накопленными и качественно измененными отходами.

Всего на предприятии образуется 1 вид отхода:

- 1) ТБО;

В целях охраны окружающей среды на предприятии организована система сбора, накопления, хранения и вывоза отходов.

#### **Данным Отчетом определены следующие виды и объемы отходов:**

<b>1. Коммунальные отходы (твердые бытовые отходы) (код отхода – 20 03 01)</b>		
<b>1</b>	<b>Образование:</b>	В результате жизнедеятельности и непроизводственной деятельности персонала предприятия
<b>2</b>	<b>Сбор и накопление:</b>	Собирается и накапливается в металлических контейнерах
<b>3</b>	<b>Идентификация:</b>	Твердые, неоднородные, нетоксичные, не пожароопасные отходы



4	Сортировка (с обезвреживанием):	Сортируется
5	Упаковка и маркировка:	Не упаковывается
6	Транспортирование:	В контейнеры вручную, с территории автотранспортом сторонней организации
7	Складирование (упорядоченное размещение):	На территории не производится
8	Хранение:	Временно складировается в металлических контейнерах
9	Удаление:	Вывозятся на полигон ТБО
10	Организация утилизации	Накопление и временное хранение отходов сроком не более шести месяцев, до их передачи третьим лицам, осуществляющим работы по утилизации, переработке, а также удалению отходов, не подлежащих переработке или утилизации.
11	Альтернативные методы использования отхода	Раздельный сбор отхода по морфологическому составу, в целях вторичного использования.

## 5.2 Особенности загрязнения территории отходами производства и потребления (опасные свойства и физическое состояние отходов)

Все образующиеся отходы на месторождении, при неправильном обращении, могут оказывать негативное влияние на окружающую среду.

Безопасное обращение с отходами предполагает их временное хранение в специальных помещениях, контейнерах и площадках, постоянный контроль количества отходов и своевременный вывоз на переработку или захоронение на полигоны на договорной основе.

На месторождении предусмотрено контроль:

- за объемом образования отходов;
- за транспортировкой отходов на месторождении;
- за временным хранением и отправкой отходов на спецпредприятия.

На предприятии ведется работа по внедрению системы управления отходами, полностью соответствующей действующим нормативам РК и международным стандартам. В целях минимизации экологической опасности и предотвращения отрицательного воздействия на окружающую среду в части образования, обезвреживания, временного складирования и утилизации отходов на месторождении налажена система внутреннего и внешнего учета и слежения за движением производственных и бытовых отходов.

Влияние отходов производства и потребления на природную окружающую среду при хранении будет минимальным при условии выполнения соответствующих санитарно-эпидемиологических и экологических норм Республики Казахстан и направленных на минимизацию негативных последствий антропогенного вмешательства в окружающую среду.

В случае неправильного сбора, хранения и транспортировки всех видов отходов может наблюдаться негативное влияние на все компоненты окружающей среды: атмосферный воздух, подземные воды, почвенный покров, животный и растительный мир.



Эффективная система управления отходами является одним из ключевых моментов разрабатываемых природоохранных мероприятий. Складирование, размещение, а в дальнейшем по мере накопления вывоз на договорной основе сторонними организациями на утилизацию или захоронение отходов, осуществляемых на месторождении.

Предприятие в настоящее время и планируемых в ближайшее время, производится для сведения к минимуму негативного воздействия на окружающую среду.

Правильная организация размещения, хранения и удаления отходов максимально предотвращает загрязнения окружающей среды. Это предполагает исключение, изменение или сокращение видов работ, приводящих к загрязнению отходами почвы, атмосферы или водной среды. Планирование операций по снижению количества отходов, их повторному использованию, утилизации, регенерации создают возможность минимизации воздействия на компоненты окружающей среды.

На предприятии имеется «Программа производственного экологического контроля. Контроль за отходами производства потребления будет сводиться к учету движения (поступление, хранение и вывоз) всех видов отходов, с указанием даты образования, краткой характеристики (тип), маркировки с учетом класса опасности, даты и способа хранения, утилизации.

Основными принципами проведения работ в области обращения с отходами являются:

- \* охрана здоровья человека, поддержание или восстановление благоприятного состояния окружающей природной среды и сохранение биологического разнообразия;

- \* комплексная переработка или утилизация отходов в целях уменьшения количества отходов на территории участка.

Воздействие на окружающую среду отходов, которые будут образовываться в процессе проведения работ, будет сведено к минимуму при условии соблюдения правил сбора, складирования, вывоза, утилизации и захоронения всех видов отходов. В целом же воздействие отходов на состояние окружающей среды по каждому из рассматриваемых вариантов может быть оценено как:

- пространственный масштаб воздействия – ограниченный (2) - площадь воздействия до 10 км<sup>2</sup> для площадных объектов или на удалении до 3 км от линейного объекта.

- временной масштаб воздействия – кратковременный (1) – продолжительность воздействия до 6 месяцев.

- интенсивность воздействия (обратимость изменения) – умеренная (3) – изменения среды превышают пределы природной изменчивости, приводят к нарушению отдельных компонентов природной среды, природная среда сохраняет способность к самовосстановлению поврежденных элементов.

Таким образом, интегральная оценка составляет 6 баллов, соответственно по показателям матрицы оценки воздействия, категория значимости присваивается низкая (2-8) – последствия воздействия испытываются, но величина достаточно низка, а также, находится в пределах допустимых стандартов.



**5.3 Рекомендации по управлению отходами: накоплению, сбору, транспортировке, восстановлению (подготовке отходов к повторному использованию, переработке, утилизации отходов) или удалению (захоронению, уничтожению), а также вспомогательным операциям: сортировке, обработке, обезвреживанию); технологии по выполнению указанных операций**

Весь объем отходов, образующийся при ликвидации месторождения будет передан на основе договоров в специализированные организации, имеющие разрешительные документы на их захоронение, переработку и утилизацию.

**Предложения по управлению отходами**

Весь объем отходов, образующийся при строительстве и эксплуатации, будет передан на основе договоров в специализированные организации, имеющие разрешительные документы на их захоронение, переработку и утилизацию.

На производственных объектах сбор и временное хранение отходов производства проводится на специальных площадках (местах), соответствующих классу опасности отходов. Отходы по мере их накопления собирают отдельно для каждой группы отходов в соответствии с классом опасности.

Согласно Экологического Кодекса РК:

- **временное хранение отходов** – это складирование отходов производства и потребления лицами, в результате деятельности которых они образуются, в местах временного хранения и на сроки, определенные проектной документацией (но не более шести месяцев), для их последующей передачи организациям, осуществляющим операции по утилизации, переработке, а также удалению отходов, не подлежащих переработке или утилизации;

- **размещение отходов** – хранение или захоронение отходов производства и потребления;

- **хранение отходов** – складирование отходов в специально установленных местах для последующей утилизации, переработки и (или) удаления

- **захоронение отходов** – складирование отходов в местах, специально установленных для их безопасного хранения в течение *неограниченного срока*.

**5.4 Виды и количество отходов производства и потребления (образовываемых, накапливаемых и передаваемых специализированным организациям по управлению отходами), подлежащих включению в декларацию о воздействии на окружающую среду.**

*Расчет нормативов образования и накопления отходов на период ликвидации месторождения будут рассмотрены отдельным проектом после завершения горных работ в 2030 году.*





## **6. ОЦЕНКА ФИЗИЧЕСКОГО ВОЗДЕЙСТВИЯ ОБЪЕКТА НА СОСТОЯНИЕ ОКРУЖАЮЩЕЙ ПРИРОДНОЙ СРЕДЫ**

### **6.1 Оценка возможного теплового, электромагнитного, шумового, воздействия и других типов воздействия, а также их последствий**

#### **6.1.1 Тепловое воздействие**

Тепловое загрязнение - тип физического (чаще антропогенного) загрязнения окружающей среды, характеризующийся увеличением температуры выше естественного уровня.

Потенциальными источниками теплового воздействия могут быть искусственные твердые покрытия, стены многоэтажных зданий, объекты предприятия с высокотемпературными выбросами. Усугубить ситуацию с тепловым загрязнением на территории предприятия может неправильная застройка, с нарушением условий аэрации, безветренная погода, недостаток открытых пространств, неблагоустроенные территории (отсутствие газонов, водных поверхностей и др.).

Учитывая условия застройки территории предприятия, а также отсутствие многоэтажных зданий, искусственных твердых покрытий, объектов с высокотемпературными выбросами, на месторождении теплового воздействия на окружающую среду оказано не будет.

Рассматриваемый карьер не относится к категории крупных промышленных предприятий и превышение теплового загрязнения на его территории наблюдаться не будет.

#### **6.1.2 Шумовое воздействие**

Территория размещения проектируемого объекта расположена на открытой местности, вдали от селитебной зоны. Непосредственно на прилегающей территории отсутствуют какие-либо здания, сооружения, высоковольтные линии электропередач.

Учитывая условия застройки территории предприятия (благоприятная аэрация), а также отсутствие многоэтажных зданий, искусственных твердых покрытий, объектов с высокотемпературными выбросами, на объекте теплового воздействия на окружающую среду оказано не будет.

На территории промплощадки предприятия отсутствуют источники высоковольтного напряжения.

К потенциальным источникам шумового воздействия на территории ликвидации карьера будет относиться применяемое горнотранспортное оборудование. Все оборудование, эксплуатируемое на территории предприятия, новое и его эксплуатация будет проведена в соответствии с техническими требованиями.

Для исключения превышения предельно-допустимых уровней шума и вибрации необходимо поддерживать в рабочем состоянии шумогасящие и виброизолирующие устройства основного технологического оборудования. После капитального ремонта горные машины подлежат обязательному контролю на уровни шума и вибрации.

В случае невозможности снизить уровни шума и вибрации с помощью технических средств, рекомендуются к использованию соответствующие средства индивидуальной защиты. Так, применение антифонов в виде наушников при





уровне шума более 85 дБ, позволяет снизить ощущение громкости шума в различных частотах от 15 до 30 дБ.

Для ограничения шума и вибрации на карьере необходимо предусмотреть ряд таких мероприятий, как:

содержание оборудования в надлежащем порядке, своевременное проведение технического осмотра и ремонта, правильное осуществление монтажа вращающихся и движущихся деталей частей оборудования и тщательная их балансировка;

- обеспечение персонала при необходимости противошумными наушниками или шлемами;

- прохождение обслуживающим персоналом медицинского осмотра не реже 1-го раза в год;

- проведение систематического контроля за параметрами шума и вибрации, выполняемого по договору со специализированной организацией.

Обслуживающий персонал должен иметь средства индивидуальной защиты от вредного воздействия пыли, шума и вибрации: комбинезоны из пыленепроницаемой ткани, респираторы, противошумовые наушники, антифоны, специальные кожаные ботинки с 4-х, 5-слойной резиновой подошвой.

В карьере должен быть разработан и утвержден порядок работы в шумных условиях. Обеспечен контроль уровней шума и вибрации на рабочих местах, а также при вводе объекта в эксплуатацию и при замене оборудования.

Мероприятия по ограничению неблагоприятного влияния шума на работающих должны проводиться в соответствии с действующим стандартом «Шум. Общие требования безопасности». В связи с воздействием на работающих шума и вибраций на территории промплощадки предусмотрено помещение – бытовой вагончик для периодического отдыха и проведения профилактических процедур. По возможности звуковые сигналы должны заменяться световыми.

### **6.1.3 Мероприятия по защите от шума, вибрации и электромагнитного воздействия**

В целях снижения пылевыведения на территории промплощадки предусмотрено гидроорошение пылящих поверхностей (складов ПРС), внутриплощадочного и внутрикарьерного дорожного полотна посредством поливомоечной машины.

Применение пылеподавления позволит значительно снизить нагрузку намечаемой деятельности на атмосферный воздух прилегающей территории, в т.ч. жилой застройки.

Поскольку производственная площадка предприятия не граничит с жилыми массивами и находится на значительном расстоянии от жилой застройки, а анализ уровня воздействия объекта на границе СЗЗ и жилой зоны показал отсутствие превышений нормативных показателей, как по выбросам химических примесей, так и по уровню физического воздействия, рекомендуется регулярно производить мониторинг технологических процессов с целью недопущения отклонений от регламента производства, своевременно осуществлять плановый ремонт существующих механизмов. Соблюдение технологии производства и техники безопасности позволит избежать нештатных ситуаций, сверхнормативных выбросов и превышения показателей гигиенических нормативов на границе СЗЗ и жилой застройке.



В период ликвидационных работ также необходимо предусмотреть мероприятия организационного характера: регулярный текущий ремонт и ревизия всего применяемого оборудования с целью недопущения возникновения аварийных ситуаций; тщательная технологическая регламентация проведения работ, визуальное обследование территории на соответствие содержания промплощадки санитарным и экологическим требованиям.

Учитывая условие отсутствия на промплощадке источников высоковольтного напряжения, специальных мероприятий по снижению неблагоприятного воздействия электромагнитного излучения на здоровье персонала не разрабатываются.

Для ограничения шума и вибрации на объекте необходимо предусмотреть ряд таких мероприятий, как:

- содержание оборудования в надлежащем порядке, своевременное проведение технического осмотра и ремонта, правильное осуществление монтажа вращающихся и движущихся деталей частей оборудования и тщательная их балансировка;
- обеспечение персонала при необходимости противошумными наушниками или шлемами;
- прохождение обслуживающим персоналом медицинского осмотра;
- проведение систематического контроля за параметрами шума и вибрации;
- для отдыха должны быть отведены места, изолированные от шума и вибрации.

## **6.2 Характеристика радиационной обстановки в районе работ, выявление природных и техногенных источников радиационного загрязнения**

Месторождение не является объектом с повышенным радиационным фоном, на объекте не используются источники радиационного излучения. В соответствии с требованиями гигиенических нормативов «Санитарно-эпидемиологические требования к обеспечению радиационной безопасности», утвержденных Приказом Министра национальной экономики Республики Казахстан от 27.02.2015 года №155 продуктивная толща месторождений по радиационно-гигиенической безопасности относится к строительным материалам I класса и может использоваться без ограничения.

Радиационная обстановка в районе работ благополучна, природные и техногенные источники радиационного загрязнения отсутствуют.



## **7. ОЦЕНКА ВОЗДЕЙСТВИЯ ХОЗЯЙСТВЕННОЙ ДЕЯТЕЛЬНОСТИ НА ЗЕМЕЛЬНЫЕ РЕСУРСЫ И ПОЧВЫ**

### **7.1 Общие сведения о состоянии и условиях землепользования**

Участок располагается на значительном удалении от жилых застроек. Строений и лесонасаждений, подлежащих сносу или вырубке, на отведенной территории нет.

На земельном участке предполагается антропогенный физический фактор воздействия, который характеризуется механическим воздействием на почво-грунты (земляные работы, движение автотранспорта, строительство и пр.).

### **7.2 Характеристика современного состояния почвенного покрова в районе деятельности**

На земельном участке предполагается антропогенный физический фактор воздействия, который характеризуется механическим воздействием на почво-грунты (земляные работы, движение автотранспорта, строительство и пр.).

План организации рельефа участка разработан с учетом прилегающей территории и решен исходя из условий разработки минимального объема земляных работ, обеспечения водоотвода с рельефа местности и защиты грунтов от замачивания и заболачивания.

При реализации намечаемой деятельности значительного воздействия на почво-грунты и земельные ресурсы не прогнозируется. При выполнении проектных решений и предложенных мероприятий по охране почвенного покрова ущерба не ожидается.

### **7.3 Ожидаемое воздействие деятельности на почвенный покров**

Транспортировка пород с дамб по площади участка добычи предусматривается бульдозером с созданием плавных сопряженных плоскостей откосов с естественной поверхностью земли.

Вышеуказанные агротехнические мероприятия направлены на оздоровление окружающей среды, очищение атмосферного воздуха от пыли и других вредных веществ, а также для естественного благоустройства рекультивируемой поверхности.

**7.4 Планируемые мероприятия и проектные решения в зоне воздействия по снятию, транспортировке и хранению плодородного слоя почвы и вскрышных пород, по сохранению почвенного покрова на участках, не затрагиваемых непосредственной деятельностью, по восстановлению нарушенного почвенного покрова и приведению территории в состояние, пригодное для первоначального или иного использования (техническая и биологическая рекультивация)**

По окончании горных работ на месторождении недропользователь обязан провести рекультивацию (восстановление) нарушенных участков.

Отдельным проектом будут предусматриваться мероприятия по рекультивации земель.

Направление рекультивации нарушенных земель для объектов недропользования определяется инженерно-геологическими и горнотехническими условиями на момент завершения горных работ.

В соответствии с кодексом «О недрах и недропользовании» № 125-VI ЗРК от



27.12.2017 года, предприятия по добыче полезных ископаемых при прекращении, либо приостановлении проведения операций по недропользованию должны быть приведены в состояние, обеспечивающее безопасность жизни и здоровья населения, охрану окружающей природной среды.

Все работы по рекультивации и ликвидации карьера будут производиться только после полной отработки запасов полезного ископаемого.

При ликвидации предприятия пользователь недр обязан обеспечить соблюдение утвержденных в установленном порядке стандартов (норм, правил), регламентирующих условия охраны недр, атмосферного воздуха, земель, лесов, вод, а также зданий и сооружений от вредного влияния работ, связанных с использованием недрами, а также привести участки земли и другие природные объекты, нарушенные при пользовании недр, в состояние, пригодное для их дальнейшего использования.

Ликвидация предприятия – карьера на участке открытой отработки будет рассмотрена отдельным проектом после завершения горных работ.

Работы, предусматриваемые проектом при ликвидации карьера, будут приняты в соответствии с «Правилами ликвидации и консервации объектов недропользования».

### **7.5 Организация экологического мониторинга почв**

Для выявления изменений состояния почв, как компонента окружающей среды, их оценки и прогноза дальнейшего развития, необходим мониторинг почв.

Мониторинг воздействия на почву - оценка фактического состояния загрязнения почвы в конкретных точках наблюдения на местности.

Мониторинг почв осуществляется с целью сохранения их ресурсного потенциала, обеспечения экологической безопасности условий проживания и ведения производственной деятельности.

Производственный экологический комплекс за состоянием почвенного покрова включает в себя:

- оценка санитарной обстановки на территории;
- разработка рекомендации по улучшению состояния почв и предотвращению загрязняющего воздействия объектов на природные компоненты комплекса.

Для полного контроля за состоянием почв необходимо проводить ряд наблюдений:

Система наблюдений за почвами и грунтами - литомониторинг, заключающийся в контроле показателей состояния грунтов на участках, подвергнувшихся техногенному нарушению, на предмет определения их загрязнения вредными веществами, химическими реагентами, солями, тяжелыми металлами и т.д.

На первом этапе мониторинговых наблюдений проводится визуальное обследование выявленных при производстве экологического аудита пятен загрязнения. Визуальное обследование проводится с целью определения возможного распространения загрязнения по площади в результате гравитационного растекания или под воздействием атмосферных осадков. Такие наблюдения проводятся раз в квартал. При обнаружении признаков распространения загрязнения проводится отбор проб из верхнего горизонта почв.

Сеть стационарных постов (пунктов мониторинга почв) располагается таким образом, чтобы охватить места повышенного риска загрязнения почв. При оценке



учитываются требования «Правил ведения мониторинга земель и пользования его данными в Республике Казахстан» утвержденного приказом Министра национальной экономики Республики Казахстан от 23 декабря 2014 года № 159, а также требования других действующих законодательных и нормативных документов Республики Казахстан.

Отбор проб и изучение почво-грунтов проводится по сети, размещение которых, относительно источников воздействия, обеспечивает, с учетом реальной возможности проведения наблюдений, объективную оценку происходящих изменений. На каждой точке выполняется описание почвенного разреза, его идентификация, отбор пробы верхнего горизонта и дополнительно пробы с более низкого горизонта на загрязненной площади.

Производственный экологический контроль должен проводиться природопользователем на основе программы производственного экологического контроля, разрабатываемой природопользователем и согласованной с органом в области охраны окружающей среды.



## 8. ОЦЕНКА ВОЗДЕЙСТВИЕ НА РАСТИТЕЛЬНОСТЬ

### 8.1 Современное состояние растительного покрова в зоне воздействия объекта

Растительный мир района участка работ (Прибалхашье) представляет собой необычайное сочетание пустынно-луговых и болотных ассоциаций. К первым относятся саксаульники, кустарники тамариска, заросли селитрянки, терескена, различные полянки и полыни. На луговых участках основу составляют тростник и вейник, под пологом которых встречаются татарник, молокан, гладкая солодка, брунец, кендырь и девясил.

В степях Прибалхашья, в урочище Бектауата встречаются: лук илийский, тюльпан Бузе, люцерна степная, ковыль Лессинга, лук голубой, чертополох поникающий, зверобой продырявленный, крапива двудомная, одуванчик, подорожник, полынь горькая, ромашка, солодка, боярышник, шиповник, тысячелистник, щавель конский, смородина черная.

Естественные пищевые и лекарственные растения отсутствуют.

Особо охраняемых видов растений, внесенных в Красную книгу Казахстана, а также в списки редких и исчезающих, в районе предприятия не найдено.

Следовательно, при соблюдении всех правил производства работ, существенного негативного влияния на растительный мир и изменения генофонда не произойдет, воздействие оценивается как допустимое.

### 8.2 Характеристика факторов среды обитания растений, влияющих на их состояние

Древесная и кустарниковая растительность непосредственно на прилегающей территории проведения горных работ отсутствует.

### 8.3 Характеристика воздействия объекта и сопутствующих производств на растительные сообщества территории

Растительность необратимо нарушена за счет нерегулируемой дорожной сети и техногенного влияния карьера и отвалов месторождения. Основные виды воздействия на представителей животного мира - это взрывы, буровые и грунтовые работы, прокладка траншей, строительство дорог, движение автотранспорта, распугивание в результате работы техники и присутствия людей. Территория долгое время подвергалась антропогенному и техногенному воздействию, что привело к уменьшению численности фоновых видов и к деградации среды их обитания, сократились площади, пригодные для заселения, произошло снижение уровня воспроизводства. Наблюдается обеднение видового состава фауны млекопитающих и почти полное отсутствие герпетофауны.

Учитывая вышесказанное, можно сделать вывод, что влияние на растительность оценивается как *допустимое*.

**С целью снижения негативного воздействия на растительный мир предусматриваются следующие фитомелиоративные мероприятия:**

- исключение проливов и утечек, сброса неочищенных сточных вод на рельеф;
- отдельный сбор и складирование отходов в специальные контейнеры или емкости с последующим вывозом их на оборудованные полигоны или на переработку;
- техническое обслуживание транспортной и строительной техники в специально отведенных местах;





- организация мест хранения строительных материалов на территории, недопущение захламления зоны строительства мусором, загрязнения горюче-смазочными материалами.

*Мероприятия по сохранению растительных сообществ на период эксплуатации включают:*

- обеспечение сохранности зеленых насаждений;
- недопущение незаконных деяний, способных привести к повреждению или уничтожению зеленых насаждений;
- недопущение загрязнения зеленых насаждений производственными отходами, строительным мусором, сточными водами;
- исключение движения, остановки и стоянка автомобилей и иных транспортных средств на участках, занятых зелеными насаждениями;
- поддержание в чистоте территории площадки и прилегающих площадей.

#### **8.4 Обоснование объемов использования растительных ресурсов**

Настоящим планом ликвидации не предусмотрено использование растительных ресурсов.

#### **8.5 Определение зоны влияния планируемой деятельности на растительность**

Зона влияния планируемой деятельности на растительность в качественной оценке предполагается локальной и не выходящей за границы отвода.

На период ликвидации месторождения, влияние на растительность крайне низко.

Расположение участка работ не связано с местами размножения, питания, отстоя животных и путями их миграции.

Прямого ущерба видовому и численному составу, а также генофонду наземной фауны не прогнозируется.

Увеличения существующего воздействия на растительный мир при проведении работ по ликвидации не ожидается.

#### **8.6 Ожидаемые изменения в растительном покрове (видовой состав, состояние, продуктивность сообществ, оценка адаптивности генотипов, хозяйственное и функциональное значение, загрязненность, пораженность вредителями), в зоне действия объекта и последствия этих изменений для жизни и здоровья населения**

Изменения в растительном покрове (видовой состав, состояние, продуктивность сообществ, оценка адаптивности генотипов, хозяйственное и функциональное значение, загрязненность, пораженность вредителями), в зоне действия объекта не ожидаются, в связи с чем, последствия для жизни и здоровья населения отсутствуют.

#### **8.7 Рекомендации по сохранению растительных сообществ, улучшению их состояния, сохранению и воспроизводству флоры, в том числе по сохранению и улучшению среды их обитания**

По окончании ликвидации будут проведены фитомелиоративные мероприятия и пострекультивационный мониторинг.

Грамотная технологическая организация работ, соблюдение техники безопасности обслуживающим персоналом, выполнение мер по охране



окружающей среды обеспечат экологически безопасное ликвидацию последствий и минимизацию воздействия на почвенно-растительный покров.

### **8.8 Мероприятия по предотвращению негативных воздействий на биоразнообразие, его минимизации, смягчению, оценка потерь биоразнообразия и мероприятия по их компенсации, а также по мониторингу проведения этих мероприятий и их эффективности**

Для разработки наиболее эффективных и рациональных методов рекультивации нарушенного ландшафта большое значение имеет знание процессов их естественной эволюции, в частности восстановление растительного покрова.

Рекультивация нарушенных земель позволяет восполнить земельные ресурсы.

Завершающим этапом восстановления нарушенных земель является проведение биологического этапа рекультивации. Работы по биологическому восстановлению земель ведутся для создания растительных сообществ декоративного и озеленительного назначения.

Биологический этап начинается после окончания технического этапа и проводится с целью создания на подготовленной в ходе проведения технического этапа поверхности корнеобитаемого слоя, предотвращающего эрозию почв, снос мелкозема с восстановленной поверхности. Биологический этап рекультивации должен включать обработку почвы глубокорыхлителем, боронование, посев семян, внесение минеральных удобрений, снегозадержание. Обработка почвы глубокорыхлителем не предусматривается, так как почвенный слой укладывается из склада на рекультивируемую поверхность и дополнительное разрыхление почвы не требуется. Боронование не предусматривается, так как на техническом этапе рекультивации предусмотрена планировка поверхности и посев семян выполняется способом гидропосева.

Выполнение биологического этапа рекультивации позволяет снизить выбросы пыли в атмосферу и улучшить микроклимат района.

## **9. ОЦЕНКА ВОЗДЕЙСТВИЕ НА ЖИВОТНЫЙ МИР**

### **9.1 Исходное состояние водной и наземной фауны**

Животный мир в районе п. Шашубай отличается степным и полупустынным характером, что обусловлено природными условиями Центрального Казахстана.

**Млекопитающие:** на территории встречаются суслик малый (*Spermophilus pygmaeus*), тушканчик, заяц-русак (*Lepus europaeus*), еж ушастый (*Hemiechinus auritus*), лисица обыкновенная (*Vulpes vulpes*), корсак (*Vulpes corsac*). Из копытных в окрестностях могут встречаться сайгак (*Saiga tatarica*), а также джейран (*Gazella subgutturosa*) на миграционных маршрутах.

**Птицы:** распространены степной жаворонок (*Melanocorypha calandra*), куропатка (*Perdix dauurica*), чибис (*Vanellus vanellus*), огарь (*Tadorna ferruginea*), кулики. В прибрежной зоне озера Балхаш обитают утки, гуси, цапли, чайки, пеликаны и бакланы. На пролёте отмечаются журавли и другие перелётные виды.

**Пресмыкающиеся и земноводные:** характерны степная ящерица (*Eremias arguta*), разноцветная ящурка (*Eremias velox*), степная гадюка (*Vipera ursinii*), жабы и зелёные лягушки вблизи водоёмов.

**Рыбы:** в озере Балхаш водятся лещ, судак, сазан, сом, карась, жерех, щука, а также эндемик — балхашский окунь (*Perca schrenkii*).



В целом животный мир района п. Шашубай отличается сравнительно невысокой численностью и разнообразием, но имеет важное экологическое значение. Наиболее богатый биоценоз отмечается в прибрежных экосистемах озера Балхаш, где сосредоточены места обитания и гнездования водоплавающих птиц, а также нерестилища рыб.

Редких, исчезающих, эндемичных видов млекопитающих и птиц на участке не зарегистрировано.

## **9.2 Наличие редких, исчезающих и занесенных в Красную книгу видов животных**

На территории объекта проектирования, редких и исчезающих видов животных, занесенных в Красную книгу РК, не обитает.

Эпидемия животных в зоне влияния объекта, хозяйственной деятельности не зарегистрирована.

Ввиду отсутствия существенного воздействия объекта на состояние фауны, изменений в животном мире и последствий этих изменений не ожидается.

## **9.3 Характеристика воздействия объекта на видовой состав, численность фауны, ее генофонд, среду обитания, условия размножения, пути миграции и места концентрации животных в процессе строительства и эксплуатации объекта, оценка адаптивности видов**

Путей миграции животных, крупных ареалов обитания животных на данной территории нет.

Воздействие на животный мир выражается через нарушение привычных мест обитания животных, а также влияния внешнего шума.

Одним из факторов, влияющих на состояние животного мира, является нарушение привычных, и свойственных каждому виду мест обитания животных.

Реализация проекта не повлечет за собой вытеснение и нарушения мест обитания животных. Обитающие здесь животные приспособились к измененным условиям на прилегающих территориях. Такими животными являются мыши, полевки, птицы отряда воробьиных и другие.

Немаловажную роль во влиянии на состояние животного мира играет фактор внешнего шума. Обитающие, на близ существующих путей животные адаптировались к шуму транспорта. Проектные решения не повлекут за собой существенного отрицательного влияния шума на животный мир.

В целом оценивая воздействие на животных, обитающих на прилегающей территории, можно сделать вывод, что негативные факторы влияния на животный мир улучшатся по сравнению с существующим положением.

## **9.4 Возможные нарушения целостности естественных сообществ, среды обитания, условий размножения, воздействие на пути миграции и места концентрации животных, сокращение их видового многообразия в зоне воздействия объекта, оценка последствий этих изменений и нанесенного ущерба окружающей среде**

Нарушения целостности естественных сообществ, среды обитания, условий размножения, воздействие на пути миграции и места концентрации животных, сокращения их видового многообразия в зоне воздействия объекта не ожидается, так как ликвидационные работы носят положительное воздействие на окружающую среду.



**9.5 Мероприятия по предотвращению негативных воздействий на биоразнообразие, его минимизации, смягчению, оценка потерь биоразнообразия и мероприятия по их компенсации, мониторинг проведения этих мероприятий и их эффективности (включая мониторинг уровней шума, загрязнения окружающей среды, неприятных запахов, воздействий света, других негативных воздействий на животных)**

В целом, ликвидация месторождения не окажет значимого негативного воздействия на животный мир района и будет ограничиваться только на незначительной части территории.

Основные мероприятия по снижению отрицательного воздействия на животный мир должны включать:

- максимальное уменьшение площадей нарушенного почвенно-растительного слоя;
- ограничение доступа животных к местам хранения производственных и бытовых отходов;
- поддержание в чистоте территорий промышленных площадок и прилегающих площадей;
- сведение к минимуму передвижения транспортных средств ночью; - передвижение транспортных средств только по дорогам;
- сведение к минимуму проливов нефтепродуктов; - полное исключение случаев браконьерства;
- проведение просветительской работы экологического содержания. - запрещение кормления и приманки диких животных;
- запрещение браконьерства и любых видов охоты;
- использование техники, освещения, источников шума должно быть ограничено минимумом.

Охрана окружающей среды и предотвращение ее загрязнения в процессе реализации проекта сводится к определению предполагаемого воздействия на компоненты окружающей природной среды (в т.ч. животный мир), разработке природоохранных мероприятий, сводящих к минимуму предполагаемое воздействие.

Производство работ, движение механизмов и машин, складирование материалов в местах, не предусмотренных проектом, должно быть запрещено.

При условии выполнения всех природоохранных мероприятий отрицательное влияние на животный мир исключается

## **9.6 Программа для мониторинга животного мира**

Организация мониторинга за состоянием животного мира сводится к визуальному наблюдению за птицами в весенний и осенний период их перелетов и организации визуального наблюдения за появлением на территории объекта животных в период работ.



## **10. ОЦЕНКА ВОЗДЕЙСТВИЙ НА ЛАНДШАФТЫ И МЕРЫ ПО ПРЕДОТВРАЩЕНИЮ, МИНИМИЗАЦИИ, СМЯГЧЕНИЮ НЕГАТИВНЫХ ВОЗДЕЙСТВИЙ, ВОССТАНОВЛЕНИЮ ЛАНДШАФТОВ В СЛУЧАЯХ ИХ НАРУШЕНИЯ**

### **Рекомендации по предупреждению и ликвидации аварийных ситуаций и снижению экологического риска.**

С учетом вероятности возникновения аварийных ситуаций, одним из эффективных методов минимизации ущерба от потенциальных аварий является готовность к ним, разработка сценариев возможного развития событий при аварии и сценариев реагирования на них.

Основными мерами предупреждения возможных аварийных ситуаций является строгое исполнение технологической и производственной дисциплины, выполнение проектных решений и оперативный контроль.

Руководство предприятия в полной мере должно осознавать свою ответственность поданной проблеме, и обеспечить безопасность деятельности, взаимодействуя с органами надзора и инспекциями, отвечающими за экологическую безопасность и здоровье местного населения и работающего персонала, соблюдать все нормативные требования Республики Казахстан к инженерно-экологической безопасности ведения работ на всех этапах осуществляемой деятельности.

Для того чтобы минимизировать процент возникновения аварийных ситуаций необходимо соблюдать правила пожарной безопасности.

Для промплощадки месторождения должен быть разработан план ликвидации аварий, предусматривающий:

- все возможные аварии на объекте и места их возникновения;
- порядок действий обслуживающего персонала в аварийных ситуациях;
- мероприятия по ликвидации аварий в начальной стадии их возникновения;
- мероприятия по спасению людей, застигнутых аварией, места нахождения средств – спасения людей и ликвидации аварий.

Разработанные планы должны утверждаться руководством предприятия, согласовываться с подразделением ВГСЧ. Также руководством предприятия должен быть разработан план эвакуации с территории объекта на случай возникновения аварийной ситуации и согласовываться с территориальными органами ЧС.

Открытая разработка месторождения вызовет изменения в состоянии почвенного покрова. Механические нарушения будут выражаться в нарушении структурного состояния и переуплотнения почв, изменении микрорельефа местности. Дорожная дигрессия вызовет изменения во всех компонентах экосистем – растительности, почвах, а также подстилающих породах. При этом произойдет уменьшение проективного покрытия растительного покрова и его полное уничтожение. Минимизация площади нарушенных земель будет обеспечена тем, что добычу полезного ископаемого планируется осуществлять строго в отведенных границах площади проведения добычи. В период разработки месторождения на участках будет контролироваться режим землепользования, не допускается производство каких-либо работ за пределами установленных границ отвода без предварительного согласования с контролирующими органами.

Для уменьшения нарушений поверхности необходимо применение следующих мер смягчения:





- использование транспортных средства при проведении работ на широкопрофильной пневматике;
- движение транспортных средств ограничивается пределами отведенных территорий;
- перемещение в пределах карьерного поля сводиться к минимуму.

Осуществление этих мер смягчения позволит привести состояние почвенного и растительного покрова в первоначальное состояние за короткий промежуток времени после окончания отработки месторождения.

Положительным моментом является рекультивация нарушенных земель, после которой выбитые участки поверхности достаточно быстро начнут зарастать местными районированными видами трав. Осуществление производственного процесса будет оказывать влияние на окружающую среду только в пределах территории предприятия.

Для исключения захламления территории необходимо проводить регулярную санитарную очистку территории производства. Ожидаемое воздействие горных работ на почвы и растительный мир будет малоинтенсивное, локального масштаба. При проведении производственной деятельности техногенное преобразование территории является одной из ведущих причин, способной сократить места обитания, на которых могут жить в состоянии естественной свободы различные виды животных. При этом важно учитывать, что возможно, как уничтожение или разрушение критических биотопов, так и подрыв кормовой базы, и уничтожение отдельных особей. Частичная трансформация ландшафта сопровождается загрязнением территории, что обуславливает их совместное действие. Строгое соблюдение всех правил технической безопасности и своевременное применение мероприятий по локализации и ликвидации последствий аварийных ситуаций позволят дополнительно уменьшить их возможные негативные влияния на окружающую среду, снизить уровни экологического риска.

#### **10.1 Основные решения по снижению отрицательных последствий от реализации намечаемой деятельности**

При проведении работ по ликвидации, с целью снижения пылевыведения в атмосферу проектом ликвидации предусмотрено гидроорошение при проведении выполаживания бортов и планировочных работах посредством орошения водой с помощью поливочной машины. Учитывая короткие сроки проведения намечаемой деятельности и незначительные объемы проведения работ, дополнительных мероприятия по снижению выбросов не предусматриваются. К решениям по снижению отрицательных последствий от реализации намечаемой деятельности отнесены меры предупреждения возможных аварийных ситуаций. Для минимизации ущерба от потенциальных аварий является готовность к ним, разработка сценариев возможного развития событий при аварии и сценариев реагирования на них.

Основными мерами предупреждения возможных аварийных ситуаций является строгое исполнение технологической и производственной дисциплины, выполнение проектных решений и оперативный контроль.

Строгое соблюдение всех правил технической безопасности и своевременное применение мероприятий по локализации и ликвидации последствий аварийных ситуаций позволят дополнительно уменьшить их возможные негативные влияния на окружающую среду, снизить уровни экологического риска.



Предупреждающими природоохранными мероприятиями являются: предупреждение загрязнения земельных ресурсов горюче - смазочными материалами, мероприятия, направленные на снижение токсичности выбросов машин и механизмов.

Планом ликвидации предусматривается комплекс работ, способствующий приведению территории в состояние, максимально близкое к исходному. Результатом работ по реализации мероприятий по ликвидации последствий недропользования будет территория с устойчивым ландшафтом, пригодная к дальнейшему использованию в народном хозяйстве.

## **11. ОЦЕНКА ВОЗДЕЙСТВИЙ НА СОЦИАЛЬНО-ЭКОНОМИЧЕСКУЮ СРЕДУ**

### **11.1 Современные социально-экономические условия жизни местного населения, характеристика его трудовой деятельности**

Посёлок Шашубай расположен на берегу озера Балхаш в Актогайском районе Карагандинской области и относится к числу малых населённых пунктов региона. Население преимущественно занято в сферах, связанных с сельским хозяйством (животноводство, пастбищное скотоводство, частично земледелие), а также в обслуживающих и социальных структурах. Важное значение для местных жителей имеет рыболовство и подсобное хозяйство.

Инфраструктура представлена объектами социальной сферы: функционируют школа, детский сад, учреждения здравоохранения первичного уровня, магазины и предприятия бытового обслуживания. Дорожная сеть обеспечивает связь с районным центром и соседними населёнными пунктами, однако транспортная доступность остаётся ограниченной.

Социально-экономические условия характеризуются низкой плотностью населения, ограниченными возможностями трудоустройства и миграцией трудоспособного населения в более крупные города. Вместе с тем близость к озеру Балхаш способствует развитию рыболовства, туризма и рекреационного потенциала территории.

В период эксплуатации производственного объекта также предусмотрены мероприятия организационного характера: регулярный текущий ремонт и ревизия всего применяемого оборудования с целью недопущения возникновения аварийных ситуаций; тщательная технологическая регламентация проведения работ, визуальное обследование территории на соответствие содержания промплощадки санитарным и экологическим требованиям.

Также в проекте заложены мероприятия и средства на организацию и благоустройство СЗЗ согласно требованиям санитарных правил, в результате которых загазованность воздуха значительно снижается.

В целом, химическое и физическое воздействия на состояние окружающей природной среды от производственного объекта, подтвержденные расчетами приземных концентраций, уровня шума на рабочих местах, не превышающие допустимые значения, будет незначительным.

### **11.2 Обеспеченность объекта в период строительства, эксплуатации и ликвидации трудовыми ресурсами, участие местного населения**

Район работ полностью обеспечен трудовыми ресурсами.

Нарушаемые земли после проведения рекультивации предусматривается использовать для сельскохозяйственного целевого назначения.



При проведении работ будет создано 19 рабочих мест.

После окончания работ по добыче все сооружения будут демонтироваться и вывозиться по договору со сторонней организацией. Территория расположения промплощадки, а также все дороги и съезды будут рекультивироваться и возвращаться в состав прежних угодий (пастбища).

### **11.3 Влияние намечаемого объекта на регионально-территориальное природопользование**

Негативное влияние планируемого объекта на регионально территориальное природопользование в период ликвидации будет находиться в пределах допустимых норм.

На период ликвидации месторождения будут созданы дополнительные рабочие места, что положительно отразится на экономическом положении местного населения.

Прогноз социально-экономических последствий от деятельности предприятия - благоприятен. Проведение работ с соблюдением норм и правил техники безопасности, промышленной санитарии, противопожарной безопасности обеспечит безопасное проведение планируемых работ и не вызовет дополнительной, нежелательной нагрузки на социально-бытовую сферу.

Предложения по регулированию социальных отношений в процессе намечаемой хозяйственной деятельности не разрабатываются, в связи с отсутствием неблагоприятных социальных прогнозов.

Таким образом, осуществление проектного замысла, отрицательных социально экономических последствий не спровоцирует.

### **11.4 Прогноз изменений социально-экономических условий жизни местного населения при реализации проектных решений объекта (при нормальных условиях эксплуатации объекта и возможных аварийных ситуациях)**

В социально-экономической сфере реализация проекта должна сыграть существенную положительную роль в развитии территорий. Ожидается положительное воздействие проектируемых работ на социальную среду, поскольку повысится уверенность в надежности и экологической безопасности применяемых технологий.

Предприятие высокой степени ответственности относится к воздействию на социально-экономические условия жизни населения.

Реализация проекта может потенциально оказать положительное воздействие на социально-экономические условия жизни местного населения.

Создание новых рабочих мест и увеличение личных доходов граждан будут сопровождаться мерами по повышению благосостояния и улучшению условий проживания населения, что следует отнести к прямому положительному воздействию. Кроме того, как показывает опыт реализации подобных проектов, создание одного рабочего места на основном производстве обычно сопровождается созданием нескольких рабочих мест в сфере недропользования.

Создание рабочих мест позволит привлекать на работу местное население, что повлияет на благосостояние ближайших населенных пунктов. Рост доходов позволит повысить возможности персонала и местного населения, занятого в проектируемых работах, по самостоятельному улучшению условий жизни, поднять инициативу и творческий потенциал. За счет роста доходов повысится их



покупательская способность, соответственно улучшится состояние здоровья людей.

Таким образом, воздействие на социально-экономические условия территории имеет положительные последствия

### **11.5 Санитарно-эпидемиологическое состояние территории и прогноз его изменений в результате намечаемой деятельности**

Изменение санитарно-эпидемиологического состояния территории в результате намечаемой деятельности на период эксплуатации карьера – полностью отсутствует.

### **11.6 Предложения по регулированию социальных отношений в процессе намечаемой хозяйственной деятельности**

Регулирование социальных отношений в процессе реализации намечаемой хозяйственной деятельности предусматривается в соответствии с законодательством Республики Казахстан.

Условия регионально-территориального природопользования при реализации проектных решений изменятся незначительно и соответствуют принятым направлениям внутренней политики Республики Казахстан, направленной на устойчивое развитие и экономический рост, основанный на росте производства.

Регулирование социальных отношений в процессе намечаемой деятельности это взаимодействие с заинтересованными сторонами по всем социальным и природоохранным аспектам деятельности предприятия.

Взаимодействие с заинтересованными сторонами – это общее определение, под которое попадает целый спектр мер и мероприятий, осуществляемых на протяжении всего периода реализации проекта:

- выявление и изучение заинтересованных сторон;
- консультации с заинтересованными сторонами;
- переговоры;
- процедуры урегулирования конфликтов;
- отчетность перед заинтересованными сторонами.

При реализации проекта в регионе может возникнуть обострение социальных отношений. Основными причинами могут быть:

- конкуренция за рабочие места;
- диспропорции в оплате труда в разных отраслях;
- внутренняя миграция на территорию осуществления проектных решений, с целью получения работы или для предоставления своих услуг и товаров;
- преобладающее привлечение к работе приезжих квалифицированных специалистов;
- несоответствие квалификации местного населения требованиям подрядных компаний к персоналу;
- опасение ухудшения экологической обстановки и качества окружающей среды в результате планируемых работ.

Однако, возможное обострение социальной напряженности может быть практически полностью снято целенаправленным упреждающим разрешением потенциальных проблем путем тесного сотрудничества подрядных компаний с местными властями и общественностью, проведением открытой информационной политики.



Отдельные негативные моменты в социальных отношениях будут полностью компенсированы теми выгодами экономического и социального плана, которые в случае реализации проекта очевидны.

Повышение уровня жизни вследствие увеличения доходов неизбежно скажется на демографической ситуации. Наличие стабильной, относительно высокооплачиваемой работы, не будет способствовать оттоку местного населения, а наоборот может послужить причиной увеличения интенсивности миграции привлекаемых к работам не местных работников.

## **12. ОЦЕНКА ЭКОЛОГИЧЕСКОГО РИСКА РЕАЛИЗАЦИИ НАМЕЧАЕМОЙ ДЕЯТЕЛЬНОСТИ В РЕГИОНЕ**

### **12.1 Ценность природных комплексов (функциональное значение, особо охраняемые объекты), устойчивость выделенных комплексов (ландшафтов) к воздействию намечаемой деятельности**

Экологический риск-вероятность неблагоприятных изменений состояния окружающей среды и (или) природных объектов вследствие влияния определенных факторов.

Оценка экологического риска последствий решений, принимаемых в сфере планируемой деятельности, приобретает все большее значение в связи с повышением требований экологического законодательства, а также с вероятностью значительных экономических потерь в будущем, которые могут резко снизить рентабельность проекта.

Экологический риск всегда предопределен, так как, во-первых, его следствия многомерны, и, во-вторых, каждое из последствий ведет к другим следствиям, образуя цепные реакции, проследить которые трудно и часто невозможно. Многомерность проявляется в воздействии страховых случаев на многие компоненты ландшафта и на здоровье человека, учесть которые заранее чрезвычайно трудно ввиду отсутствия информации и проведения опережающих экологических работ.

Природоохранная ценность экосистем (природных комплексов) определяется следующими критериями: наличие мест обитания редких видов флоры и фауны, растительных сообществ, ценного генофонда, средоформирующих функций, стокоформирующего потенциала, полифункциональности экосистем, степени их антропогенной трансформации, потенциала естественного восстановления и т.п.

Изначальное функциональное назначение природного комплекса в районе месторождения – пастбищное животноводство. В настоящее время ввиду антропогенной нарушенности данные территории утратили свою ценность как пастбища.

Непосредственно на участке месторождения отсутствуют места обитания редких видов флоры и фауны, растительных сообществ, ценного генофонда. Участок находится за пределами земель лесного фонда, особо охраняемых природных территорий, водоохранных зон и полос водных объектов.

Природоохранная значимость территории месторождения относится к низкосзначимым частично деградированным полупустыням. Они обладают потенциалом естественного восстановления и нуждаются в улучшении путем проведения рекультивации.





Все наземные объекты проектируемого участка размещаются на землях, относящихся к низкокзначимым экосистемам, обладающим потенциалом естественного восстановления.

В пределах расположения месторождения и на прилегающей территории нет особо охраняемых объектов и ценных природных комплексов.

Намечаемой деятельностью не будут затронуты высокозначимые, высокочувствительные и среднезначимые экосистемы.

### **12.1.1 Оценка риска здоровью населения**

Оценка риска для здоровья человека - это количественная и/или качественная характеристика вредных эффектов, способных развиться в результате воздействия факторов среды обитания человека при специфических условиях воздействия. То есть, в процессе проведения оценки риска устанавливается вероятность развития и степень выраженности неблагоприятных изменений в состоянии здоровья, обусловленных воздействием факторов окружающей среды.

В рамках данного проекта рассматривается конкретно уровень воздействия карьера добычи известняка и оценка риска здоровью местного населения (ближайшей жилой застройки) в результате намечаемой деятельности.

Оценка риска проводилась в соответствии с «Руководством по оценке риска для здоровья населения при воздействии химических веществ, загрязняющих окружающую среду» (Р 2.1.10.1920-04) и «Методическими указаниями по оценке риска для здоровья населения химических факторов окружающей среды» (утв. Приказом ПКГСЭН МЗ РК №117 от 28.12.2007 г.).

Оценка риска здоровью населения осуществляется в соответствии со следующими этапами:

Идентификация опасности (выявление потенциально вредных факторов, составление перечня приоритетных химических веществ).

Оценка зависимости "доза-ответ": выявление количественных связей между показателями состояния здоровья и уровнями экспозиции.

Оценка воздействия (экспозиции) химических веществ на человека: характеристика источников загрязнения, маршрутов движения загрязняющих веществ от источника к человеку, пути и точки воздействия, определение доз и концентраций, которые возможно будут воздействовать в будущем, установление уровней экспозиции для населения.

Характеристика риска: анализ всех полученных данных, сравнение рисков с допустимыми (приемлемыми) уровнями.

#### **Идентификация опасности**

В результате эксплуатации производственного объекта ведущим фактором воздействия будет являться химическое загрязнение (выброс химических ЗВ в атмосферный воздух).

В выбросах объекта намечаемой деятельности отсутствуют вещества-канцерогены, а также химические вещества, выбросы которых запрещены.

#### **Оценка зависимости "доза-ответ"**

Характеристикой зависимостей «доза-ответ» являются система ПДК и методика ЕРА.

Основу системы ПДК составляют следующие положения:

- принцип пороговости распространяется на все эффекты неблагоприятного воздействия;



- соблюдение норматива (ПДК и др.) гарантирует отсутствие неблагоприятных для здоровья эффектов;

- превышение норматива может вызвать неблагоприятные для здоровья эффекты.

Основываясь на положения данной системы, по результатам проведенных расчетов рассеивания ЗВ на территории ближайшей жилой застройки, установлено, что содержание концентраций ЗВ не превышает ПДК воздуха населенных мест, и, следовательно, носит допустимый характер.

В методологии ЕРА оценка зависимости «доза-ответ» различается для канцерогенов и не канцерогенов;

- для канцерогенных веществ считается, что их вредные эффекты могут возникать при любой дозе, вызывающей повреждений генетического материала;

- для не канцерогенных веществ существуют пороговые уровни и считается, что ниже порогов вредные эффекты не возникают.

Учитывая отсутствие выбросов канцерогенных веществ, целесообразности в расчете канцерогенных рисков нет.

Расчет не канцерогенных рисков проводится на основе расчета коэффициента опасности **HQ**:

**$HQ = C_{\text{ФАКТ}}/RfC$** , где

C - фактическая концентрация вещества в воздухе;

RfC - референтная концентрация (приложение 2 к «Методическим указаниям по оценке риска для здоровья населения химических факторов окружающей среды»).

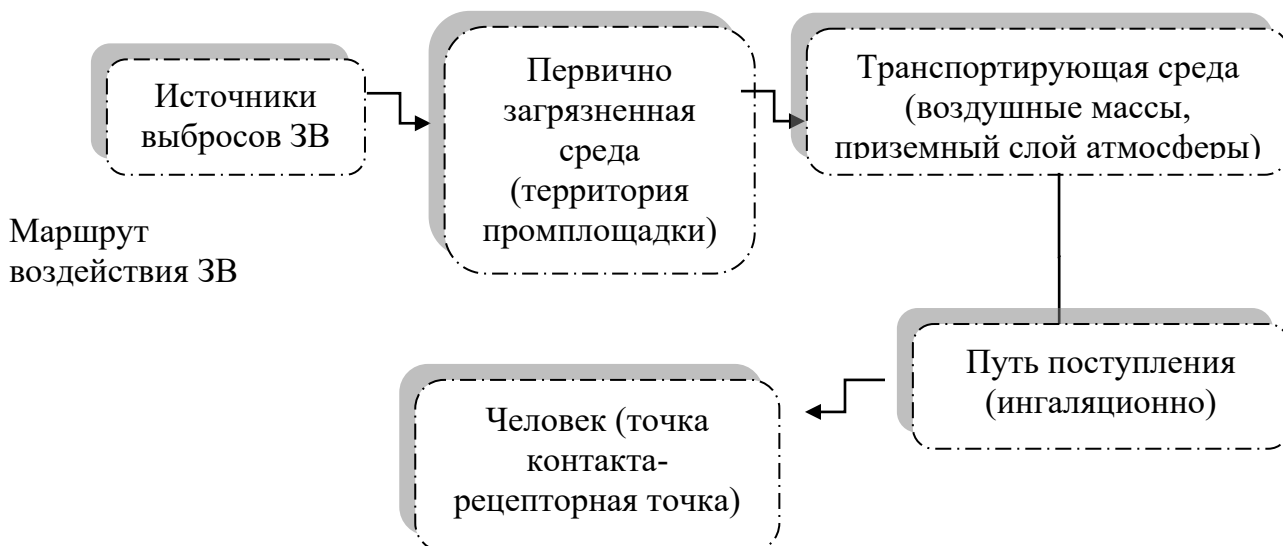
Условие: при HQ равном или меньшем 1,0 риск вредных эффектов рассматривается как предельно малый, с увеличением HQ вероятность развития вредных эффектов возрастает. Только  $HQ > 1,0$  рассматривается как свидетельство потенциального риска для здоровья.

При расчете коэффициента опасности, в качестве фактической концентрации вещества в воздухе принимается концентрация ЗВ на ближайшей жилой застройке, выявленная в результате расчета рассеивания ЗВ на данной территории.

#### **Оценка экспозиции химических веществ**

Факторами воздействия на экспонируемую группу населения будут являться химические вещества, выделяющиеся в период эксплуатации проектируемого объекта.

Маршрут движения ЗВ от источников к человеку приведет на блок-схеме 1.





Учитывая, что пыление незначительное и условия рассеивания ЗВ в приземном слое атмосферы (благоприятные условия аэрации), достигая территории жилой застройки, концентрация ЗВ здесь не превышает допустимых.

#### **Характеристика риска**

Результаты проведенной оценки риска здоровью населения на всех этапах ее определения показали:

- ведущим фактором воздействия является химическое воздействие;
- в выбросах проектируемого предприятия отсутствуют вещества-канцерогены;
- содержание концентраций ЗВ на территории жилой застройки (зоны влияния на население) не превышает ПДК воздуха населенных мест, и, следовательно, носит допустимый характер;
- коэффициент опасности по всем ЗВ  $HQ < 1$ , т.е. риск вредных эффектов предельно мал.

Таким образом, риск здоровью населения определен как **приемлемый**, т.е. как уровень риска развития неблагоприятного эффекта, который не требует принятия дополнительных мер по его снижению и оцениваемый как независимый, незначительный по отношению к рискам, существующим в повседневной деятельности и жизни населения.

### **12.2 Комплексная оценка последствий воздействия на окружающую среду при нормальном (без аварий) режиме эксплуатации объекта**

При разработке проекта были соблюдены основные принципы проведения ОВОС, а именно:

- интеграции (комплексности) - рассмотрение вопросов воздействия намечаемой хозяйственной деятельности на окружающую среду, местное население, сельское хозяйство и промышленность осуществляется в их взаимосвязи с технологическими, техническими, социальными, экономическими планировочными и другими решениями;
- учет экологической ситуации на территории проведения работ, оказывающейся в зоне влияния намечаемой деятельности;
- информативность при проведении ОВОС;
- понимание целостного характера проводимых процедур, выполнение их с учетом взаимосвязи возникающих экологических последствий с социальными, экологическими и экономическими факторами.

Объем и полнота содержания представленных в ОВОС материалов отвечают требованиям инструкции по разработке ОВОС, действующей в настоящее время в РК.

В материалах ОВОС проведена оценка современного состояния окружающей среды района проведения работ с привлечением имеющегося информационного материала последних лет.

Для выделения зон и оценки результирующего воздействия от реализации проектируемой деятельности предлагается шкала оценочных критериев. В оценочных критериях учитывается баланс действия природных и антропогенных факторов. Прогноз составлен методом экспертных оценок.

*Крайне незначительное* – воздействие фиксируется слабо, либо совсем не фиксируется современными средствами контроля, хотя определенно существует;



*Незначительное* – воздействие уверенно фиксируется на уровне значительно ниже допустимых норм;

*Среднее* – воздействие средней степени, которое приближается к верхнему пределу допустимого или несущественно превышает его;

*Значительное* – сильное воздействие, с существенным превышением допустимых норм;

*Исключительно сильное* – воздействие, многократно превышающее допустимые нормы (может быть катастрофическим).

Анализ всех производственных факторов влияния на окружающую среду с применением данной оценочной шкалы позволяет сделать следующие выводы:

- общее воздействие при реализации проектных решений на компоненты окружающей природной среды с учетом проведения природоохранных мероприятий оценивается как незначительное.;

- нарушения экологического равновесия не произойдет. Возможно формирование отдельных участков экосистемы с более низкой биологической продуктивностью;

- дополнительная антропогенная нагрузка не приведет к значительному ухудшению существующего состояния природной среды при условии соблюдения технологических дисциплин и соблюдения нормативных документов и природоохранного законодательства Республики Казахстан.

### **12.3 Вероятность аварийных ситуаций (с учетом технического уровня объекта и наличия опасных природных явлений), при этом определяются источники, виды аварийных ситуаций, их повторяемость, зона воздействия**

Вероятность аварийных ситуаций (с учетом технического уровня объекта и наличия опасных природных явлений), определяются источники, виды аварийных ситуаций, их повторяемость, зона воздействия.

Основными причинами возникновения аварийных ситуаций на территории месторождения могут являться нарушения технологических процессов на предприятии, механические ошибки обслуживающего персонала, нарушение противопожарных правил и правил техники безопасности.

Анализ сценариев наиболее вероятных аварийных ситуаций констатирует о возможности возникновения локальной по характеру аварии, которая не приведет к катастрофическим или необратимым последствиям.

Необходимо отметить, что рассматриваемое производство находится далеко от населенных пунктов в безлюдном месте и в случае возникновения чрезвычайной ситуации на рассматриваемом объекте она не окажет неблагоприятного воздействия на городское и сельское население.

На территории карьеров исключены опасные геологические и геотехнические явления типа селей, обвалов, оползней и другие.

В технологических процессах и в технологическом оборудовании, предусмотренных проектом не используются вещества и материалы, которые при определенных условиях могут вызвать аварийную ситуацию.

Проектом предусматривается обваловка участков по контурам карьера буртами ПРС, где возможен прорыв талых вод в карьеры.



## **12.4 Прогноз последствий аварийных ситуаций для окружающей среды (включая недвижимое имущество и объекты историко-культурного наследия) и население**

Аварийные ситуации при ликвидации деятельности исключены.

Деятельность предприятия не окажет отрицательного воздействия на окружающую среду и население. В технологических процессах и в технологическом оборудовании, предусмотренных проектом не используются вещества и материалы, которые при определенных условиях могут вызвать аварийную ситуацию.

## **12.5 Рекомендации по предупреждению аварийных ситуаций и ликвидации их последствий**

С учетом вероятности возникновения аварийных ситуаций, одним из эффективных методов минимизации ущерба от потенциальных аварий является готовность к ним, разработка сценариев возможного развития событий при аварии и сценариев реагирования на них.

Основными мерами предупреждения возможных аварийных ситуаций является строгое исполнение технологической и производственной дисциплины, выполнение проектных решений и оперативный контроль.

Руководство предприятия в полной мере должно осознавать свою ответственность поданной проблеме, и обеспечить безопасность деятельности, взаимодействуя с органами надзора и инспекциями, отвечающими за экологическую безопасность и здоровье местного населения и работающего персонала, соблюдать все нормативные требования Республики Казахстан к инженерно-экологической безопасности ведения работ на всех этапах осуществляемой деятельности.

Для того чтобы минимизировать процент возникновения аварийных ситуаций необходимо соблюдать правила пожарной безопасности.

Для промплощадок месторождений должен быть разработан план ликвидации аварий, предусматривающий:

- все возможные аварии на объекте и места их возникновения;
- порядок действий обслуживающего персонала в аварийных ситуациях;
- мероприятия по ликвидации аварий в начальной стадии их возникновения;
- мероприятия по спасению людей, застигнутых аварией, места нахождения средств - спасения людей и ликвидации аварий.

Строгое соблюдение всех правил технической безопасности и своевременное применение мероприятий по локализации и ликвидации последствий аварийных ситуаций позволят дополнительно уменьшить их возможные негативные влияния на окружающую среду, снизить уровни экологического риска.





### 13. ОЦЕНКА НЕИЗБЕЖНОГО УЩЕРБА, НАНОСИМОГО ОКРУЖАЮЩЕЙ СРЕДЕ

#### 13.1 Сводный расчет платежей за загрязнение окружающей природной среды

Согласно Экологическому кодексу Республики Казахстан для каждого предприятия органами охраны природы устанавливаются лимиты выбросов загрязняющих веществ в атмосферу на основе нормативов допустимых выбросов.

На период достижения нормативов предельно допустимых выбросов устанавливаются лимиты природопользования с учетом экологической обстановки в регионе, видов используемого сырья, технического уровня, применяемого природоохранного оборудования, проектных показателей и особенностей технологического режима работы предприятия. В случае достижения предприятием норм ПДВ, лимит выбросов загрязняющих веществ на последующие годы устанавливается на уровне ПДВ и не меняется до их очередного пересмотра.

Плата за эмиссии в окружающую среду устанавливается налоговым законодательством Республики Казахстан. Платежи взимаются как за установленные лимиты выбросов загрязняющих веществ, так и за их превышение. Плата за выбросы загрязняющих веществ, в пределах установленных лимитов рассматривается как плата за использование природного ресурса (способности природной среды к нейтрализации вредных веществ).

Плата за выбросы загрязняющих веществ сверхустанавливаемых лимитов применяется в случаях невыполнения предприятия обязательств по соблюдению согласованных лимитов выбросов загрязняющих веществ. Величина платежей за превышение лимитов загрязняющих веществ определяется в кратном размере по отношению к нормативу платы за допустимое загрязнение среды.

Согласно Экологическому кодексу РК ставки платы определяются исходя из размера месячного расчетного показателя, установленного на соответствующий финансовый год законом о республиканском бюджете.

В период разработки проектной документации (2025 год) один установленный МРП составляет 3932 тенге.

#### **Расчет платы за выбросы загрязняющих веществ от стационарных источников предприятия**

Расчет платы за эмиссии в атмосферу рассчитывается исходя из произведенных выбросов предприятия в год (тонн) и ставки платы за конкретное загрязняющее вещество.

$$\text{Плата} = \text{МРП} * \text{ставка платы (ЗВ)} * \text{выброс (тонн/год)}, \text{ тенге}$$

#### **Расчет платы за выбросы загрязняющих веществ от передвижных источников предприятия**

Расчет платы за выбросы загрязняющих веществ от автотранспорта предприятия производится исходя из количества, сжигаемого автотранспортом топлива за период его эксплуатации на предприятии.

$$\text{Плата} = \text{МРП} * \text{ставка платы} * \text{кол-во сжигаемого топлива, т/год}$$

Расчет платы за выбросы загрязняющих веществ от передвижных источников производится по фактическому объему израсходованного топлива.

В случае превышения установленных лимитов эмиссий загрязняющих веществ на предприятие накладываются штрафные санкции, согласно



Экологическому и Налоговому Кодексам РК. Размер и ставка платы за сверхлимит устанавливаются уполномоченными компетентными государственными органами.

#### **14.ВЫВОДЫ ОЦЕНКИ ВОЗДЕЙСТВИЯ ПРЕДПРИЯТИЯ НА КОМПОНЕНТЫ ОКРУЖАЮЩЕЙ СРЕДЫ**

Целью выполненной работы являлась оценка воздействия ликвидаций последствий операции по добыче месторождения на окружающую среду.

Раздел «Охрана окружающей среды» выполнен в соответствии с Экологическим кодексом Республики Казахстан от 2 января 2021 года, Инструкцией по организации и проведению экологической оценки, утвержденной Приказом Министра экологии, геологии и природных ресурсов №280 от 30 июля 2021 года, и другими действующими в республике нормативными и методическими документами.

В Разделе «Охрана окружающей среды» проведена оценка воздействия объекта на атмосферный воздух, приводятся данные по водопотреблению и водоотведению, описаны виды отходов, образующихся на предприятии в период работ; произведена оценка воздействия на поверхностные и подземные воды, на почвы, растительный и животный мир; описаны социальные аспекты воздействия.

В РООС определены нежелательные и иные отрицательные последствия от осуществления производственной деятельности, разработаны предложения и рекомендации по оздоровлению окружающей среды, предотвращению уничтожения, деградации, повреждения и истощения экологических систем и природных ресурсов, обеспечению нормальных условий жизни и здоровья проживающего населения в районе проектируемых работ.

Планируемые работы по ликвидации последствий горной деятельности будут способствовать приведению земель, занятых под объекты недропользования, в состояние, пригодное для их дальнейшего хозяйственного использования, а также устранению вредных воздействий на компоненты окружающей среды после окончания отработки месторождения.

##### **14.1 Рекомендуемые мероприятия по снижению негативного влияния деятельности на окружающую среду**

При разработке проекта были предложены природоохранные мероприятия по снижению негативного влияния деятельности и снижению выбросов веществ загрязняющих природную среду такие как: увлажнение породы при выполаживании бортов карьера, планировочные работы бортов и дна карьера, при транспортировании ранее складированного ПРС, на внутренних карьерных и подъездных дорог с проведением орошения водой со степенью пылеочистки до 85%.

При образовании сточно-бытовых вод и твердо-бытовых отходов в результате хозяйственно-бытовых и гигиенических нужд рабочего персонала предусмотрен сбор сточных вод в отведенное место (выгреб), откачка и утилизация сточных вод по договору, своевременный вывоз твердо-бытовых отходов при их образовании. Снижение риска загрязнения почв, подземных вод сточными водами, уменьшение негативного влияния отходов на почвенный покров.



## СПИСОК ИСПОЛЬЗОВАННОЙ ЛИТЕРАТУРЫ

1. Экологический кодекс Республики Казахстан от 02.01.2021 г №400- VI ЗРК;
2. Об утверждении Методики определения нормативов эмиссий в окружающую среду утвержденная Приказом Министра экологии, геологии и природных ресурсов Республики Казахстан от 10 марта 2021 года № 63;
3. Об утверждении Классификатора отходов Приказ и.о. Министра экологии, геологии и природных ресурсов Республики Казахстан от 6 августа 2021 года № 314. Зарегистрирован в Министерстве юстиции Республики Казахстан 9 августа 2021 года № 23903;
4. Об утверждении методики расчета лимитов накопления отходов и лимитов захоронения отходов Приказ Министра экологии, геологии и природных ресурсов Республики Казахстан от 22 июня 2021 года № 206. Зарегистрирован в Министерстве юстиции Республики Казахстан 1 июля 2021 года № 23235;
5. Об утверждении Инструкции по определению категории объекта, оказывающего негативное воздействие на окружающую среду утвержденная Приказом Министра экологии, геологии и природных ресурсов Республики Казахстан от 13 июля 2021 года № 246;
6. РНД 211.02.02. – 97. Рекомендации по оформлению и содержанию проектов нормативов предельно допустимых выбросов в атмосферу (ПДВ) для предприятий Республики Казахстан. Алматы, 1997.
7. Об утверждении Санитарных правил «Санитарно-эпидемиологические требования к санитарно-защитным зонам объектов, являющихся объектами воздействия на среду обитания и здоровье человека» Приказ и.о. Министра здравоохранения Республики Казахстан от 11 января 2022 года № ҚР ДСМ-2;
8. Сборник методик по расчету выбросов вредных в атмосферу различными производствами. Алматы, КазЭКОЭКСП, 1996.
9. Методика расчета нормативов выбросов от неорганизованных источников п. 3 Расчетный метод определения выбросов в атмосферу от предприятий по производству строительных материалов. Приложение №11 к Приказу Министра охраны окружающей среды Республики Казахстан от 18.04.2008 №100-п. Методическое пособие по расчету, нормированию и контролю выбросов загрязняющих веществ в атмосферный воздух (дополненное и переработанное), СПб, НИИ Атмосфера, 2005
10. Программный комплекс «ЭРА» Версия 3.0. Расчет приземных концентраций и выпуск томов НДВ. Новосибирск 2004;
11. СНиП РК – 2.04.01. 2017 «Строительная климатология»;
12. Методика расчета выбросов загрязняющих веществ в атмосферу от предприятий по производству строительных материалов п.5. От предприятий по переработке нерудных материалов и производству пористых заполнителей. Приложение №11 к Приказу Министра охраны окружающей среды Республики Казахстан от 18.04.2008 №100-п;
13. Методика расчета нормативов выбросов от неорганизованных источников Приложение №13 к Приказу Министра охраны окружающей среды Республики Казахстан от 18.04.2008 №100-п.
14. Методика расчета выбросов загрязняющих веществ от автотранспортных предприятий (раздел 3) Приложение №3 к Приказу Министра охраны окружающей среды Республики Казахстан от 18.04.2008 №100-п;



15. Гигиенические нормативы («Санитарно-эпидемиологические требования к обеспечению радиационной безопасности», утвержденных Приказом Министра национальной экономики Республики Казахстан от 27 февраля 2015 года №155;

16. Гигиенические нормативы к атмосферному воздуху в городских и сельских населенных пунктах, утвержденные Приказом Министра национальной экономики Республики Казахстан от 28 февраля 2015 года № 168;

17. Об утверждении Инструкции по разработке проектов рекультивации нарушенных земель утвержденная Приказом и.о. Министра национальной экономики Республики Казахстан от 17 апреля 2015 года № 346;

18. Налоговый кодекс РК.




## **ПРИЛОЖЕНИЯ**







**Копия государственной лицензии ТОО «Алаит» №01583 Р от 01.08.2013  
года на выполнение работ и оказание услуг в области охраны окружающей  
среды**



13012285



**ГОСУДАРСТВЕННАЯ ЛИЦЕНЗИЯ**

01.08.2013 года

01583P

**Выдана**

Товарищество с ограниченной ответственностью "Апаит"

Республика Казахстан, Акмолинская область, Кокшетау Г.А., г.Кокшетау, ИСМАИЛОВА,  
дом № 16., 2., БИН: 100540015046

(полное наименование, местонахождение, реквизиты БИН юридического лица / полностью фамилия, имя, отчество, реквизиты ИИН физического лица)

на занятие

**Выполнение работ и оказание услуг в области охраны окружающей среды**

(наименование лицензируемого вида деятельности в соответствии с Законом Республики Казахстан «О лицензировании»)

### Вид лицензии

**генеральная**

### Особые условия действия лицензии

(в соответствии со статьей 9-1 Закона Республики Казахстан «О лицензировании»)

Лицензиар

**Министерство охраны окружающей среды Республики Казахстан.**  
**Комитет экологического регулирования и контроля**

(полное наименование лицензиара)


**Руководитель**

**ТАУТЕЕВ АУЕСБЕК ЗПАШЕВИЧ**

(уполномоченное лицо) (фамилия и инициалы руководителя (уполномоченного лица) лицензиара)

**Место выдачи**

**г.Астана**





13012285

Страница 1 из 1

**ПРИЛОЖЕНИЕ К ГОСУДАРСТВЕННОЙ  
ЛИЦЕНЗИИ**Номер лицензии 01583РДата выдачи лицензии 01.08.2013**Подвид(ы) лицензируемого вида деятельности**

(наименование подвида лицензируемого вида деятельности в соответствии с Законом Республики Казахстан «О лицензировании»)

- Природоохранное проектирование, нормирование для 1 категории хозяйственной и иной деятельности

Производственная база

(местонахождение)

Лицензиат

Товарищество с ограниченной ответственностью "Алаит"Республика Казахстан, Ақмолинская область, Кокшетау Г.А., г.Кокшетау,  
ИСМАИЛОВА, дом № 16., 2., БИН: 100540015046  
(полное наименование, местонахождение, реквизиты БИН юридического лица / полностью фамилия,  
имя, отчество, реквизиты ИИН физического лица)

Лицензиар

Комитет экологического регулирования и контроля, Министерство охраны  
окружающей среды Республики Казахстан.  
(полное наименование лицензиара)Руководитель  
(уполномоченное лицо)ТАУТЕЕВ АУЕСБЕК ЗПАШЕВИЧ  
фамилия и инициалы руководителя (уполномоченного лица) лицензиараНомер приложения к  
лицензии

001 01583Р


Дата выдачи приложения  
к лицензии

01.08.2013

Срок действия лицензии

Место выдачи

г.Астана



Берілген құжат - Электрондық құжат және электрондық цифрлық қолтаңба туралы» 2003 жылғы 7 қыркүйекте Қазақстан Республикасы Заңының 7 бабының 1 тармағына сәйкес қағаз тасымалдағы құжатқа тек  
Данный документ согласно пункту 1 статьи 7 ЗРК от 7 января 2003 года «Об электронном документе и электронной цифровой подписи» равнозначен документу на бумажном носителе