

The page features a decorative graphic on the right side consisting of three overlapping circles in shades of blue, arranged vertically. Two thin blue lines intersect at the top left and extend diagonally across the page, framing the text area.

Раздел "Охрана окружающей среды"

для

пункта сбора, временного хранения и реализации металлического лома ТОО «YONGGANG CENTRAL ASIA IRON AND STEEL», расположенного по адресу: Жамбылская область, Шуский район, село Тасоткель, зона Жібек Жолы, участок 49, на территории специальной экономической зоны «JIBEK JOLY»

Город Тараз 2026 год

Утверждаю

Директор
TOO "YONGGANG CENTRAL ASIA
IRON AND STEEL"



ЦЗЭН ВЭЙЕ

2026 г.

**«Охрана окружающей среды» для
пункта сбора, временного хранения и реализации
металлического лома
TOO «YONGGANG CENTRAL ASIA IRON AND
STEEL», расположенного по адресу:
Жамбылская область, Шуский район, село Тасоткель,
зона Жібек Жолы, участок 49, на территории
специальной экономической зоны «JIBEK JOLY»**

город Тараз, 2026 год.

СПИСОК ИСПОЛНИТЕЛЕЙ

Главный специалист

Момбеков Д. К.

ПЕРЕЧЕНЬ СОКРАЩЕНИЙ

АО	Акционерное общество
БВР	Буровзрывные работы
ВВ	Взрывчатое вещество
ГКЗ	Государственная комиссия по запасам полезных ископаемых
ГОСТ	Государственный стандарт
ГСМ	Горюче-смазочные материалы
ГВВ	Горизонт высоких вод
ГНПП	Государственный национальный природный парк
ГПП	Главная понижающая подстанция
Д	Диаметр
ДВС	Двигатель внутреннего сгорания
ДЭС	Дизельная электростанция
Дн, Ду	Диаметр
ж/б	Железобетон
ЗАО	Закрытое акционерное общество
ЗВ	Загрязняющие вещества
ЗРА	Запорно-регулирующая арматура
ЗРУ	Закрытое распределительное устройство
КИПиА	Контрольно-измерительные приборы и автоматика
КПП	Контрольно-пропускной пункт
КТП	Комплексная трансформаторная подстанция
ЛКМ	Лакокрасочный материал
ЛНС	Линия наименьшего сопротивления
ЛЭП	Линия электропередач
М	Метеостанция
МООС РК	Министерство охраны окружающей среды Республики Казахстан
МПА	Метеорологический потенциал атмосферы
МРП	Минимальный расчетный показатель
МТР	Материально-технические ресурсы
МЧС РК	Министерство по чрезвычайным ситуациям Республики Казахстан
НД	Нормативный документ
НМУ	Неблагоприятные метеорологические условия
ОБУВ	Ориентировочный безопасный уровень воздействия
ОВОС	Оценка воздействия на окружающую среду
ОНД	Общесоюзный нормативный документ
ООПТ	Особо охраняемые природные территории
ОПП	Общее проектное покрытие
ОС	Окружающая среда
ПАРМ	Передвижная авторемонтная мастерская
ПГС	Песчано-гравийные смеси
НДВ	Нормативы допустимых выбросов
ПДК	Предельно-допустимая концентрация

ПДК _{мр}	Предельно-допустимая разовая концентрация
ПДК _{рз}	Предельно-допустимая концентрация в воздухе рабочей зоны
ПДК _{сс}	Среднесуточная предельно-допустимая концентрация
ПЗА	Потенциал загрязнения атмосферы
ПНЗ	Пост наблюдений за загрязнением атмосферного воздуха
ПНР	Проект ликвидаций
ПСП	Плодородный слой почвы
ППС	Почвенно-плодородный слой
ПЭК	Производственный экологический контроль
РД	Руководящий документ
РК	Республика Казахстан
РНД	Руководящий нормативный документ
РУ	Распределительное устройство
СанПиН	Санитарные правила и нормы
СДТУ	Средства диспетчерского и технологического управления
СЗЗ	Санитарно-защитная зона
СИЗ	Средства индивидуальной защиты
СН	Строительные нормы
СНГ	Содружество независимых государств
СНиП	Строительные нормы и правила
СШ	Секция шин
ТБ	Техника безопасности
ТБО	Твердые бытовые отходы
ТУ	Технические условия
ТЭП	Технико-экономические показатели
УВВ	Ударная воздушная волна
УГВ	Уровень грунтовых вод
ЧС	Чрезвычайная ситуация

ВВЕДЕНИЕ

Раздел «Охрана окружающей среды» для пункта сбора, временного хранения и реализации металлического лома ТОО «YONGGANG CENTRAL ASIA IRON AND STEEL», расположенного по адресу: Жамбылская область, Шуский район, село Тасоткель, зона Жібек Жолы, участок 49, на территории специальной экономической зоны «JIBEK JOLY» разработан ТОО "ЭКО-ЕрЕс" в соответствии с Экологическим Кодексом Республики Казахстан;

- Земельном кодексе Республики Казахстан;
- Кодексом О недрах и недропользовании Республики Казахстан;
- Кодексе Республики Казахстан «О здоровье народа и система здравоохранения»;

Намечаемая хозяйственная деятельность:

- пункт сбора, временного хранения и реализации металлического лома

Цели проекта ООС:

Оценка воздействия на окружающую среду при реализации проекта.

Определение основных направлений изменений в компонентах природной среды и вызываемых ими последствий.

Расчет возможного ущерба окружающей среде и определение размеров платежей за неизбежный ущерб и загрязнение окружающей среды.

Выработка рекомендаций по составу мероприятий, направленных на минимизацию негативного воздействия на окружающую среду в процессе реализации проекта.

Проект подготовлен в соответствии с Экологическим кодексом Республики Казахстан и Инструкции по организации и проведению экологической оценки Приказ Министра экологии, геологии и природных ресурсов Республики Казахстан от 30 июля 2021 года № 280.

ИСПОЛНИТЕЛЬ: ТОО «Эко ЕрЕс»

Западно-Казахстанская область, Казталовский район, село Казталов, улица Мұқан Төлебаев, дом 7, кв. 2

БИН/ИИН 250740034258

БИК IRTYKZKA, КБЕ 17

ИИК KZ9896512F0008393515

АО «ForteBank»

Тел.: +77774683198;

эл.почта: rakhmetulline@mail.ru

Директор Рахметуллин Е.А..

Тел.: 87758258884.

ОХРАНА ОКРУЖАЮЩЕЙ СРЕДЫ

1. ОЦЕНКА ВОЗДЕЙСТВИЙ НА СОСТОЯНИЕ АТМОСФЕРНОГО ВОЗДУХА:

1.1.ХАРАКТЕРИСТИКА КЛИМАТИЧЕСКИХ УСЛОВИЙ НЕОБХОДИМЫХ ДЛЯ ОЦЕНКИ ВОЗДЕЙСТВИЯ НАМЕЧАЕМОЙ ДЕЯТЕЛЬНОСТИ НА ОКРУЖАЮЩУЮ СРЕДУ

Климат резко континентальный. Лето здесь сухое, жаркое, зима по-сибирски суровая, морозная. На формирование климата большое влияние оказывает расположение области в глубине материка Евразии, удаленность ее от океанов и морских бассейнов, положение в сравнительно высоких широтах, орографическая открытость территории с севера и с юга. Резкая континентальность климата выражается в резких колебаниях температур воздуха в течение года и по его сезонам, а также на протяжении суток. Температура воздуха самого теплого месяца (июля) почти повсеместно составляет 18° С, а самого холодного (января) - от -16° на юге до 18° на северо-востоке области. Максимальные температуры в году доходят до 41° тепла, а минимальные - до 48° холода. Значительны колебания температур в течение суток, особенно весной и осенью, когда теплые и даже жаркие дни нередко сменяются очень холодной ночью. Продолжительность теплого периода с температурой воздуха выше нуля составляет в среднем по области 200 дней.

Весна очень короткая (полтора-два месяца). Устойчивый период температуры воздуха через 0°С в сторону повышения происходит 10-20 апреля, а вегетация (переход через +5°С) начинается в первой декаде мая. Средняя температура воздуха +4,6°С, абсолютный минимум -27,3° С, абсолютный максимум +32,6°С. Из опасных явлений весной возможны сильные осадки, в виде метелей, гололед, туман. Кроме этого, при резком повышении температуры в снежные годы происходит интенсивное снеготаяние, которое обуславливает значительное повышение уровней воды в озерах, бурные временные водотоки по оврагам и балкам. Периодичность их примерно раз в пять лет (за последние 10 лет- 1993, 1998 годы).

Продолжительность жаркого, довольно сухого летнего сезона составляет около четырех месяцев. Наступает в мае-июне и длится до сентября. Характеризуется неустойчивой температурой воздуха. Наиболее жарким месяцем в году является июль (среднемесячная температура которого +18,5°С). Средняя максимальная температура воздуха самого жаркого месяца составляет, +40°С. Заморозки отмечаются в мае, изредка в сентябре.

Осень короткая (около 1,5-2 месяца) дождливая и неустойчивая. Наступает во второй половине сентября, реже в первой декаде октября. Осенью происходит резкое понижение термического уровня, усиливается влияние холодных воздушных масс, проникающих с севера. 15-25 сентября среднесуточная температура воздуха переходит через 10°С. Переход через 5°С в конце первой декады октября. С образованием устойчивого снежного покрова и с переходом среднесуточной температуры (конец ноября - начало декабря) через 0°С заканчивается осень. Со второй половины ноября устанавливается зима, которая продолжается 4,5-5 месяцев (ноябрь-март) холодная и малоснежная, с частыми сильными ветрами и буранами. За зиму отмечается 20-30 дней с метелью, а в отдельные годы их бывает до 52, достигая 15-20 дней в месяц. Продолжительность их 1-3, редко до 5 дней. Сопровождается метель очень сильными ураганными ветрами, оттепелями и обильными осадками, иногда с выпадением дождей и, как следствие, вызывающими гололед.

Самым холодным месяцем года является январь. Средняя минимальная температура воздуха самого холодного месяца составляет минус 25,6 °С.

Рассматриваемая территория отличается засушливостью. Осадки неравномерно распределены как по годам, так и по сезонам года.

Характерным признаком континентальности рассматриваемого района является существенное преобладание осадков теплого периода, когда выпадает 70-80% от годовой суммы. Осадки теплого периода распространяются неравномерно. Весна, начало лета характеризуется малым количеством осадков. Максимум осадков приходится на вторую половину лета - июль, август (превышение составляет более чем в два раза по сравнению со среднемесячным годовым количеством осадков). Осадки летнего периода, как правило, ливневого характера и часто сопровождается грозами.

Устойчивый снежный покров образуется в конце ноября начале декабря. Наступление максимальных снегозапасов отмечается в среднем к 10 марта; период со снегозапасами, близкими к максимальным, длится около 2-х месяцев.

Наибольшая высота снежного покрова на открытых участках не превышает 25 см. Небольшой снежный покров обуславливает глубокое до 1,5,0-2,0 метров промерзание почвы зимой. С открытых, возвышенных участков, снег, как правило, сдувается ветрами в неглубокие блюдцеобразные понижения, западины, ложбины, овраги, балки и озерные котловины. На участках кустарных и камышитовых зарослей высота снежного покрова может достигать 1,5-2,0 м. Запасы воды в снежном покрове перед началом паводка составляют на целине и на пашне, в среднем 70 мм при колебаниях от 30 до 130 мм.

Снеготаяние начинается во второй половине марта, реже в начале апреля. На открытых участках, снег сходит в течение 6-10 суток, иногда 3-5 дней.

Для рассматриваемой территории характерны, постоянные ветры. Ветровой режим определяется общей барико-циркуляционной обстановкой и существенным образом изменяется при переходе от теплой половины года к холодной. В холодную половину года, особенно зимой, характер преобладающих воздушных течений определяется азиатским антициклоном и его западным отрогом. В связи с этим преобладают северные и северо-восточные направления ветров. Значительной повторяемостью в холодную часть года отмечаются сильные ветра, при максимальной скорости 23-31 м/сек.

Основные климатические характеристики района и данные по повторяемости направлений ветра приведены в Таблице 11.1

2. Таблица 11.1 - Основные климатические характеристики района

ЭРА v3.0

Таблица 3.4

ТОО "ЭКО-ЕрЕс"

Метеорологические характеристики и коэффициенты,
определяющие условия рассеивания загрязняющих веществ
в атмосфере города

Наименование характеристик	Величина
Коэффициент, зависящий от стратификации атмосферы, А	200
Коэффициент рельефа местности в городе	1.00
Средняя максимальная температура наружного воздуха наиболее жаркого месяца года, град.С	34.0
Средняя температура наружного воздуха наиболее холодного месяца (для котельных, работающих по отопительному графику), град С	-26.0
Среднегодовая роза ветров, %	
С	7.0
СВ	15.0

В	26.0
ЮВ	17.0
Ю	5.0
ЮЗ	10.0
З	9.0
СЗ	11.0
Среднегодовая скорость ветра, м/с	0.3
Скорость ветра (по средним многолетним данным), повторяемость превышения которой составляет 5 %, м/с	1.3

В летнее время высокий дефицит насыщения воздуха способствует полному испарению выпадающих атмосферных осадков, а также интенсивной разгрузке неглубоко залегающих подземных грунтовых вод путем испарения что, в свою очередь, вызывает засоление палеогенового водоносного горизонта.

В зависимости от водности года, испарение с поверхности воды колеблется в пределах 570-770 мм. Норма испарения водной поверхности за теплый период равна 690 мм. Испарение с целины колеблется от 210 до 340 мм, при норме за теплый период 280 мм для суглинистых грунтов и 225 мм для песчано-супесчаных грунтов. Испарение снега зимой составляет от 12,5 до 20,8 мм, за период снеготаяния 1,8-7,4 мм.

В связи с высоким дефицитом влажности воздуха и суховейными ветрами для климата района характерно такое метеорологическое явление как засуха. За последние годы (с 1961 года) она повторялась 8 раз (1963,65,75,83,88,91,96 и 1998г.), т.е. в среднем, раз в пять лет.

Атмосферное давление в районе имеет устойчивый характер и мало изменяется в течение года. Оно лишь несколько понижается весной и в первой половине лета и повышается в январе.

1.2.ХАРАКТЕРИСТИКА СОВРЕМЕННОГО СОСТОЯНИЯ ВОЗДУШНОЙ СРЕДЫ ИСТОЧНИКИ И МАСШТАБЫ РАСЧЕТНОГО ХИМИЧЕСКОГО ЗАГРЯЗНЕНИЯ ПРИ ПРЕДУСМОТРЕННОЙ ПРОЕКТОМ МАКСИМАЛЬНОЙ ЗАГРУЗКЕ ОБОРУДОВАНИЯ, А ТАКЖЕ ПРИ ВОЗМОЖНЫХ ЗАЛПОВЫХ И АВАРИЙНЫХ ВЫБРОСАХ

Состояние атмосферного воздуха по данным Департамента статистики Жамбылской области

Состояние атмосферного воздуха в *Жамбылской области* предопределяется объемами выбросов и ингредиентным составом загрязняющих веществ, выбрасываемых от предприятий приборостроения и энерго-коммунальных хозяйств, а также транспортных средств и других объектов народного хозяйства.

По данным департамента статистики Жамбылской области в 2025 году выбросы загрязняющих веществ в атмосферный воздух осуществляли 12775 стационарных источника.

В 2025 году в воздушный бассейн стационарными источниками выброшено 41,9 тыс.тонн.

Из общего объема выброшенных в атмосферный воздух загрязняющих веществ 75,3% составили газообразные и жидкие вещества, 24,7% - твердые. В составе 27,0 тыс.тонн газообразных и жидких выбросов 20,0% приходится на летучие органические соединения, 0,7% - на углеводороды (без летучих органических соединений).

Основными загрязнителями атмосферного воздуха являются предприятия обрабатывающей промышленности, их удельный вес в общем объеме выбросов составляет 26,5%; электроснабжения, подачи газа, пара и воздушного кондиционирования – 33,9%; горнодобывающей промышленности и разработки карьеров – 11,3%; строительства – 14,2%; образование – 6,1%; транспорта и складирования – 1,9%.

По данным *РГП «Казгидромет»*, наблюдения за загрязнением воздуха в Мойынкумском районе Жамбылской области не проводились.

1.3. Источники и масштабы расчетного химического загрязнения

1.3.1 Характеристика источников выбросов загрязняющих веществ в атмосферный воздух

Основным видом воздействия объекта на состояние воздушной среды является загрязнение атмосферного воздуха выбросами загрязняющих веществ. Выбросы загрязняющих веществ в период эксплуатации участка отсутствуют, так как на территории объекта никаких производственных и промышленных работ не будет. Аварийные и залповые источники выбросов в атмосферу проектом не предусматриваются.



Склад

1.3.2 Расчеты ожидаемого загрязнения атмосферного воздуха проводятся с учетом действующих, строящихся и намеченных к строительству предприятий (объектов) и существующего фоновго загрязнения

Расчет содержания вредных веществ в атмосферном воздухе должен проводиться в соответствии с требованиями «Методики определения нормативов эмиссий в окружающую среду» от 10 марта 2021 года № 63. Загрязнение приземного слоя воздуха, создаваемого выбросами промышленных объектов, зависит от объемов и условий выбросов загрязняющих веществ в атмосферу, природно-климатических условий и особенностей циркуляции атмосферы. Метеорологические (климатические) условия оказывают существенное влияние на перенос и рассеивание вредных примесей, поступающих в атмосферу. К основным факторам, определяющим рассеивание примесей в атмосфере, относятся ветра и температурная стратификация атмосферы. На формирование уровня загрязнения воздуха оказывают также влияние туманы, осадки и радиационный режим. Характеристика состояния окружающей природной среды определяется значениями фоновых концентраций загрязняющих веществ.

В границах проектирования по настоящему проекту источники выбросов загрязняющих веществ в атмосферный воздух отсутствуют

Передвижные источники выбросов

Валовые выбросы от двигателей передвижных источников (т/год) не нормируются и в общий объем выбросов вредных веществ не включаются.

Ущерб, наносимый атмосферному воздуху выбросами от передвижных источников, будет компенсироваться платой за выбросы, размер которой будет зависеть от фактического количества израсходованного топлива за год.

1.4 Внедрение малоотходных и безотходных технологий, а также специальные мероприятия по предотвращению (сокращению) выбросов в атмосферный воздух, обеспечивающие соблюдение в области воздействия намечаемой деятельности экологических нормативов качества атмосферного воздуха или целевых показателей его качества, а до их утверждения - гигиенических нормативов

В целях уменьшения влияния на ОС необходимо внедрение малоотходных и безотходных технологий. Необходимость разработки и внедрения малоотходных технологий обуславливается решением задач ресурсосбережения и ОС. Использование принципиально новых технологий в строительстве взамен устаревших процессов обеспечивает переход на прогрессивные малоотходные технологии, соответствующее повышенным экологическим требованиям и обеспечивающее снижение вредного воздействия на окружающую среду.

1.5 Определение нормативов допустимых выбросов загрязняющих веществ для объектов для объектов I и II категорий

Классификация намечаемой деятельности относительно перечней видов деятельности, для которых проведение оценки воздействия на окружающую среду или проведение скрининга воздействия намечаемой деятельности является обязательным определена следующим образом: Согласно «Инструкции по определению категории объекта, оказывающего негативное воздействие на окружающую среду», иные критерии; накопление на объекте 10 тонн и более неопасных отходов и (или) 1 тонны и более опасных отходов является основанием отнесения объекта к III категории.

1.7 Оценка последствий загрязнения и мероприятия по снижению отрицательного воздействия оценка последствий загрязнения и мероприятия по снижению отрицательного воздействия

Согласно «Методических указаний по определению уровня загрязнения компонентов ОС токсичными веществами отходов производства и потребления», РНД 03.3.0.4.01-96 параметры экологического состояния по компонентам ОС по атмосферному воздуху на границе СЗЗ оцениваются следующими показателями:

Превышение ПДК, раз	Допустимое	Опасное	Критическое	Катастрофическое
Для ЗВ 1-2 классов опасности	До 1	1-5	5-10	Более 10
Для ЗВ 3-4 классов опасности	До 1	1-50	50-100	Более 100

Согласно приведенных критериев загрязнение атмосферного воздуха на проектируемой территории составит:

Превышение ПДК, раз	Допустимое	Опасное	Критическое	Катастрофическое
Для ЗВ 1-2 классов опасности	До 1			
Для ЗВ 3-4 классов опасности	До 1			

Это соотношение показывает допустимую нагрузку на ОС при которой сохраняется структура и функционирование экосистемы с незначительными (обратимыми) изменениями

Мероприятие	Эффект от внедрения
Применение исправных, машин и механизмов	Предотвращение загрязнения окружающей территории и дополнительного загрязнения
Заправка техники на АЗС ближайшего населённого пункта	Предотвращение загрязнения окружающей территории горючесмазочными
Устройство технол-х площадок и площадок временного складирования отходов на стройплощадке с твердым покрытием	Предотвращение загрязнения окружающей территории и дополнительного загрязнения окружающей среды
Ведение хозяйственной деятельности в строго отведённых участках	Предотвращение загрязнения окружающей территории и дополнительного загрязнения
Вывоз мусора в специально отведенные места	Предотвращение загрязнения окружающей территории
Внутренний контроль со стороны организации, образующей отходы	Предотвращение загрязнения окружающей территории и дополнительного загрязнения ОС

1.8 Предложения по организации мониторинга и контроля за состоянием атмосферного воздуха

Контроль выбросов ЗВ на источниках выбросов предусматривается расчётным методом на основании выполненных расчетов с учетом фактических показателей работ. Контроль

токсичности выхлопных газов спецтехники и автотранспорта проводится при проведении технического осмотра в установленном порядке.

1.9 Мероприятия по регулированию выбросов вредных веществ в атмосферу на период неблагоприятных метеорологических условий

В период НМУ (туман, штиль) предприятие при необходимости обязано осуществлять временные мероприятия по дополнительному снижению выбросов в атмосферу. Мероприятия осуществляются после получения от органов гидрометеослужбы заблаговременного предупреждения, в котором указывается ожидаемая длительность особо неблагоприятных условий и ожидаемая кратность увеличения приземных концентраций по отношению к фактическим. Согласно РД 52.04.52-85 «Методические указания. Регулирование выбросов при неблагоприятных метеорологических условиях» мероприятия по сокращению выбросов в период НМУ разрабатывают предприятия, расположенные в населенных пунктах, где органами Казгидромета проводится или планируется прогнозирование НМУ. В периоды неблагоприятных метеорологических условий (НМУ) предприятие обязано осуществлять временные мероприятия по дополнительному снижению выбросов вредных веществ в атмосферу. Мероприятия осуществляются после заблаговременного получения предприятием от органов гидрометеослужбы, в которых указывается продолжительность НМУ, ожидаемое увеличение приземных концентраций ЗВ.

При первом режиме работы мероприятия должны обеспечить уменьшение концентраций веществ в приземном слое атмосферы примерно на 15 -20%. Эти мероприятия носят организованно-технический характер: • ужесточить контроль за точным соблюдением технологического регламента производства; • использовать высококачественное сырье и материалы для уменьшения выбросов загрязняющих веществ; • проводить влажную уборку помещений и полив территории.

При втором режиме работы предприятия мероприятия должны обеспечить сокращение концентрации загрязняющих веществ в приземном слое атмосферы примерно на 20-40%. Эти мероприятия включают в себя мероприятия 1 -го режима, а также мероприятия, включающие на технологические процессы, сопровождающиеся незначительным снижением производительности предприятия.

Мероприятия общего характера:

ограничить движение транспорта по территории;

снизить производительность отдельных агрегатов и технологических линий, работа которых связана со значительным выделением в атмосферу ВВ;

в случае, если сроки начала плановопредупредительных работ по ремонту оборудования и наступления НМУ достаточно близки, следует произвести остановку оборудования.

При третьем режиме работы предприятия мероприятия должны обеспечить сокращение концентраций ЗВ в приземном слое атмосферы примерно на 40-60%, и в некоторых особо опасных условиях предприятием следует полностью прекратить выбросы. Мероприятия 3-го режима полностью включают в себя условия 1 -го и 2- го режимов, а также мероприятия, осуществление которых позволяет снизить выбросы ЗВ за счет временного сокращения производительности предприятия.

Мероприятия общего характера: снизить нагрузку или остановить производства, сопровождающиеся значительным выделением загрязняющих веществ.

2. ОЦЕНКА ВОЗДЕЙСТВИЙ НА СОСТОЯНИЕ ВОД

2.1 ХАРАКТЕРИСТИКА ИСТОЧНИКА ВОДОСНАБЖЕНИЯ, ЕГО ХОЗЯЙСТВЕННОЕ ИСПОЛЬЗОВАНИЕ, МЕСТОПОЛОЖЕНИЕ ВОДОЗАБОРА, ЕГО ХАРАКТЕРИСТИКА

Водообеспечение. Источник водоснабжения: хозяйственно - питьевое, и повседневного употребления людей и производству водоснабжение предусматривается – на привозной основе от ближайшего населенного пункта.

Водоотведение хозяйственно-бытовых сточных вод осуществляется в биотуалет, который по мере наполнения с помощью ассенизационной машины отправляется на ближайшие сооружения для очистки согласно договору.

Полив дорог производится авто поливомоечной машиной. Вода для пылеподавления предусматривается на привозной основе.

Вид водопользования: Вид водопользования: для намечаемой деятельности использование водных ресурсов непосредственно из поверхностных водных объектов.

Качество необходимой воды: Качество необходимой воды: для намечаемой деятельности предусматривается использование воды сети хозяйственно-питьевого водоснабжения - питьевого качества.

Качество необходимой воды: согласно Санитарным правилам «Санитарно-эпидемиологические требования к водоисточникам, местам водозабора для хозяйственно-питьевых целей, хозяйственно-питьевому водоснабжению и местам культурно-бытового водопользования и безопасности водных объектов», который утвержден Приказом Министра национальной экономики Республики Казахстан от 16 марта 2015 года № 209. Согласно данным санитарным правилам «питьевая вода должна быть безопасна в эпидемическом и радиационном отношении, безвредна по химическому составу, и иметь благоприятные органолептические свойства».

Операции, для которых планируется использование водных ресурсов: В процессе деятельности объекта, вода будет использоваться на хозяйственно - бытовые и питьевые нужды. Так же использование технической воды для полива автодорог. Полив внутренних дорог производится поливомоечной машиной.

Сведений о наличии водоохранных зон и полос, при их отсутствии - вывод о необходимости их установления в соответствии с законодательством Республики Казахстан, а при наличии - об установленных для них запретах и ограничениях, касающихся намечаемой деятельности;

Объект расположено вне водоохранных зон и полос.

Расход воды на хоз. бытовые нужды: Водопотребление на хозяйственно- бытовые нужды определяется из расчета расхода воды на 1 работника 0,025 м³/сутки..

Нормы расхода воды на пыле подавление, площадей приняты в соответствии с п.24.2. приложения 3 СНиП 4.01-41 -2006 - 0,4 л/м². Полив воды на территории осуществляется с помощью поливной машины.

В процессе деятельности объекта, вода будет использоваться на хозяйственно - бытовые и питьевые нужды. Так же использование технической воды для полива автодорог. Полив внутренних дорог

2.2 ВОДНЫЙ БАЛАНС ОБЪЕКТА, С ОБЯЗАТЕЛЬНЫМ УКАЗАНИЕМ ДИНАМИКИ ЕЖЕГОДНОГО ОБЪЕМА ЗАБИРАЕМОЙ СВЕЖЕЙ ВОДЫ, КАК ОСНОВНОГО ПОКАЗАТЕЛЯ ЭКОЛОГИЧЕСКОЙ ЭФФЕКТИВНОСТИ СИСТЕМЫ ВОДОПОТРЕБЛЕНИЯ И ВОДООТВЕДЕНИЯ

Баланс водопотребления и водоотведения при эксплуатаций

Производство	Всего	Водопотребление, тыс.м3/сут.						Водоотведение, тыс.м3/сут.				Примечания
		На производственные нужды				На хозяйственно –бытовые нужды	Безвозвратное потребление	Всего	Объем сточной воды повторно используемой	Производственные сточные воды	Хозяйственно – бытовые сточные воды	
		Свежая вода		Оборотная вода	Повторно – используемая вода							
		всего	в т.ч. питьевого качества									
1	2	3	4	5	6	7	8	9	10	11	12	13
ИТР	0,000016					0,000016		0,00002			0,000016	СП РК 4.01-101-2012, 1 чел
Рабочие	0,000175					0,000175		0,00018			0,000175	СП РК 4.01-101-2012, 3 чел
Полив зел.насаждении	0,033600						0,033600					СП РК 4.01-101-2012, 840 м2
Гидрообсыпывание	0,004100						0,004100					СП РК 4.01-101-2012, 820 м2
ИТОГО :	0,038000						0,038000	0,000200			0,000200	

Примечание:

1. Водоснабжение предприятия осуществляться на привозной основе в объеме 0,038 тыс.м3/сут;
2. Хозбытовые сточные воды отводятся в биотуалет с последующей откачкой в объеме 0,0002 тыс.м3/сут.

2.3. ПОВЕРХНОСТНЫЕ ВОДЫ

2.3.1 ГИДРОГРАФИЧЕСКАЯ ХАРАКТЕРИСТИКА ТЕРРИТОРИИ

Начало и питание река получает, протекая по горным районам Кыргызстана, в среднем течении по Чуйской долине река служит государственной границей между Кыргызстаном и Казахстаном, а в нижнем течении теряется в песках пустыни Мойынкум в южном Казахстане

Чу протекает по территориям Кыргызстана и Казахстана. Длина реки — 1186 км, из них в пределах Казахстана — 800 км[7]. Площадь водосборного бассейна — 67 500 км²[8]. Основные притоки: справа — Чон-Кемин, Ыргайты, Какпатас; слева — Аламедин, Аксу, Курагаты[9].

По ущельям Верхне- и Нижне-Ортотокойское Чу попадает в Иссык-Кульскую котловину. До начала 1950-х годов в половодье часть стока Чу по рукаву Кутемалды шла в озеро Иссык-Куль. В настоящее время, не доходя до озера Иссык-Куль 5—6 км, река у города Балыкчы разворачивается на северо-запад, пройдя урочище Капчигай, и через Боомское ущелье выходит в Чуйскую долину. В среднем своём течении река служит границей между Кыргызстаном и Казахстаном. В нижнем течении река течёт по казахстанской территории, где долина реки расширяется до 3—5 км, заболачивается и, образуя северную границу пустыни Мойынкум, пересыхает в песках, лишь во время паводка впадая в бессточное солёное озеро Акжайкын[10] среди обширных солончаков Ащыкольской впадины[10].

Среднегодовой расход воды при выходе из гор — около 130 м³/с, наносов — около 60 кг/с[8]. Питание реки ледниково-снеговое и от подземного стока. Половодье в мае — сентябре. В Казахстане с начала августа до конца ноября река пересыхает. В Кыргызстане в 1958 году построен оросительно-ирригационный канал БЧК (Большой Чуйский канал), берущий воду из реки Чу на киргизской стороне и орошающий поля Чуйской области.

2.3.2. ХАРАКТЕРИСТИКА ВОДНЫХ ОБЪЕКТОВ, ПОТЕНЦИАЛЬНО ЗАТРАГИВАЕМЫХ НАМЕЧАЕМОЙ ДЕЯТЕЛЬНОСТЬЮ (С ИСПОЛЬЗОВАНИЕМ ДАННЫХ МАКСИМАЛЬНО ПРИБЛИЖЕННЫХ НАБЛЮДАТЕЛЬНЫХ СТВОРОВ), В СРАВНЕНИИ С ЭКОЛОГИЧЕСКИМИ НОРМАТИВАМИ ИЛИ ЦЕЛЕВЫМИ ПОКАЗАТЕЛЯМИ КАЧЕСТВА ВОД, А ДО ИХ УТВЕРЖДЕНИЯ- С ГИГИЕНИЧЕСКИМИ НОРМАТИВАМИ;

Уровень воздействия намечаемой деятельности на состояние поверхностных и подземных вод определяется его режимом водопотребления и водоотведения.

Добычные работы носят сезонный характер. Питьевое водоснабжение работающих обеспечивается привозной бутилированной водой.

Истощение или уменьшение запасов подземных вод и уровня поверхностных вод не прогнозируется.

Для удовлетворения естественных нужд бригады предусматривается мобильная туалетная кабина (биотуалет). Выкачка и чистка накопительного бак

будет производиться специализированной организацией за пределами участка в специально установленном месте.

Потенциально затрагиваемых водные объекты - отсутствует.

2.3.3. ГИДРОЛОГИЧЕСКИЙ, ГИДРОХИМИЧЕСКИЙ, ЛЕДОВЫЙ, ТЕРМИЧЕСКИЙ, СКОРОСТНОЙ РЕЖИМЫ ВОДНОГО ПОТОКА, РЕЖИМЫ НАНОСОВ, ОПАСНЫЕ ЯВЛЕНИЯ - ПАВОДКОВЫЕ ЗАТОПЛЕНИЯ, ЗАТОРЫ, НАЛИЧИЕ ШУГИ, НАГОННЫЕ ЯВЛЕНИЯ

Гидрогеологические работы при разведке не проводились, так как для планируемого способа добычи полезного ископаемого приток воды в карьер не имеет большого значения в виду ее отсутствия на глубине разведки.

Грунтовые воды до максимальной глубины разведки 5,3 м пройденными шурфами не встречены. Питание водоносного горизонта осуществляется за счёт инфильтрации русловых вод р.Арысь и атмосферных осадков.

Степень минерализации грунтовых вод 1,8 г/л, общая жёсткость 17,6 мгэкв/л, жёсткость карбонатная 3,9 мг-экв/л. Тип воды сульфатно-натриевокальциево-магниевый. Вода не пригодна для питья.

Атмосферные осадки не окажут существенного влияния на разработку месторождения из-за высокой фильтрационной способности пород и оборудования водоотводных канав.

2.3.4. ОЦЕНКА ВОЗМОЖНОСТИ ИЗЪЯТИЯ НОРМАТИВНО-ОБОСНОВАННОГО КОЛИЧЕСТВА ВОДЫ ИЗ ПОВЕРХНОСТНОГО ИСТОЧНИКА В ЕСТЕСТВЕННОМ РЕЖИМЕ, БЕЗ ДОПОЛНИТЕЛЬНОГО РЕГУЛИРОВАНИЯ СТОКА

Водоснабжение для питьевых и коммунальных нужд обеспечивается условиями договора с сервисной организацией на привозной основе.

Объём воды для технических нужд рассчитан согласно СНиП 8.02-05-2002, исходя из нормативного водопотребления на пылеподавление - 0,4 л/м². При разработке вода технического качества используется безвозвратно и сточные воды не образуются.

Изъятия нормативно- обоснованного количества воды из поверхностного источника не предусмотрено

2.3.5. НЕОБХОДИМОСТЬ И ПОРЯДОК ОРГАНИЗАЦИИ ЗОН САНИТАРНОЙ ОХРАНЫ ИСТОЧНИКОВ ПИТЬЕВОГО ВОДОСНАБЖЕНИЯ

На основании анализа потребностей в воде и существующих в районе источников водоснабжения, можно сделать вывод о том, что имеется достаточное количество воды для намечаемой деятельности. Истощение или уменьшение запасов подземных вод и уровня поверхностных вод не прогнозируется.

Проектом не предусматривается проведение каких-либо работ в руслах рек и водотоков, и на расстоянии менее 500 м от их русел.

Добычные работы носят сезонный характер. Питьевое водоснабжение работающих обеспечивается привозной бутилированной водой..

Организации зон санитарной охраны источников питьевого водоснабжения не требуется

2.3.6. КОЛИЧЕСТВО И ХАРАКТЕРИСТИКА СБРАСЫВАЕМЫХ СТОЧНЫХ ВОД (С УКАЗАНИЕМ МЕСТА СБРОСА, КОНСТРУКТИВНЫХ ОСОБЕННОСТЕЙ ВЫПУСКА, ПЕРЕЧНЯ ЗАГРЯЗНЯЮЩИХ ВЕЩЕСТВ И ИХ КОНЦЕНТРАЦИЙ);

Водоотведение. Сброс хозяйственно-бытовых сточных вод осуществляется в биотуалет, с последующим вывозом по договору со спец. организацией на ближайшие очистные сооружения.

Для удовлетворения естественных нужд бригады предусматривается мобильная туалетная кабина (биотуалет). Выкачка и чистка накопительного бак будет производиться

специализированной организацией за пределами участка в специально установленном месте

2.3.7. ОБОСНОВАНИЕ МАКСИМАЛЬНО ВОЗМОЖНОГО ВНЕДРЕНИЯ ОБОРОТНЫХ СИСТЕМ, ПОВТОРНОГО ИСПОЛЬЗОВАНИЯ СТОЧНЫХ ВОД, СПОСОБЫ УТИЛИЗАЦИИ ОСАДКОВ ОЧИСТНЫХ СООРУЖЕНИЙ

Водоотведение. Сброс хозяйственно-бытовых сточных вод осуществляется в биотуалет, с последующим вывозом по договору со спец. организацией на ближайшие очистные сооружения.

Внедрения оборотных систем, повторного использования сточных вод не предусмотрено.

2.3.8. ПРЕДЛОЖЕНИЯ ПО ДОСТИЖЕНИЮ НОРМАТИВОВ ПРЕДЕЛЬНО ДОПУСТИМЫХ СБРОСОВ, В СОСТАВ КОТОРЫХ ДОЛЖНЫ ВХОДИТЬ

Водоотведение. Сброс хозяйственно-бытовых сточных вод осуществляется в биотуалет, с последующим вывозом по договору со спец. организацией на ближайшие очистные сооружения.

Нормативы предельно допустимых сбросов не требуется, сброс сточных вод в водные объекты, в окружающую среду отсутствует.

2.3.9. ОЦЕНКА ВОЗДЕЙСТВИЯ НАМЕЧАЕМОГО ОБЪЕКТА НА ВОДНУЮ СРЕДУ В ПРОЦЕССЕ ЕГО СТРОИТЕЛЬСТВА И ЭКСПЛУАТАЦИИ, ВКЛЮЧАЯ ВОЗМОЖНОЕ ТЕПЛОВОЕ ЗАГРЯЗНЕНИЕ ВОДОЕМА И ПОСЛЕДСТВИЯ ВОЗДЕЙСТВИЯ ОТБОРА ВОДЫ НА ЭКОСИСТЕМУ

На основании анализа потребностей в воде и существующих в районе источников водоснабжения, можно сделать вывод о том, что имеется достаточное количество воды для намечаемой деятельности. Истощение или уменьшение запасов подземных вод и уровня поверхностных вод не прогнозируется. В процессе эксплуатации воздействия намечаемого объекта на водную среду не предусмотрено.

2.3.10. ОЦЕНКА ИЗМЕНЕНИЙ РУСЛОВЫХ ПРОЦЕССОВ, СВЯЗАННЫХ С ПРОКЛАДКОЙ СООРУЖЕНИЙ, СТРОИТЕЛЬСТВА МОСТОВ, ВОДОЗАБОРОВ И ВЫЯВЛЕНИЕ НЕГАТИВНЫХ ПОСЛЕДСТВИЙ

. При проведении работ изменение русловых процессов не предусмотрено.

2.3.11. ВОДООХРАННЫЕ МЕРОПРИЯТИЯ, ИХ ЭФФЕКТИВНОСТЬ, СТОИМОСТЬ И ОЧЕРЕДНОСТЬ РЕАЛИЗАЦИИ

Комплекс мероприятий организационного, технологического и технического характера по снижению отрицательного воздействия на водные ресурсы при проведении добычных работ включает в себя следующие организационные меры:

- выполнение добычных работ строго в границах отведенных площадок, за пределами русел рек, ручьев, водохранилищ, и их водоохранных зон;
- временное накопление отходов производства и потребления в специальных емкостях, в отведенных для этих целей местах;
- регулярная уборка рабочих площадей в период проведения работ, немедленная ликвидация проливов ГСМ в аварийных случаях;
- своевременное удаление образующихся отходов участка разведки;
- тщательная уборка территории после окончания добычных работ и рекультивация нарушенных земель.

Комплекс технических мероприятий по снижению отрицательного воздействия на водные ресурсы включает;

- тампонаж зон поглощения промывочной жидкости при бурении скважин, что позволяет исключить загрязнение водоносных горизонтов, пересекаемых скважинами;
- запрещение неконтролируемого сброса сточных вод в окружающую среду

При эксплуатации объекта предусмотрены организационные, технологические, гидротехнические, санитарно-эпидемиологические и другие мероприятия, обеспечивающие охрану вод от загрязнения и засорения. Регулярно осуществляется санитарный осмотр территории и при обнаружении мусора производится очистка. Таким образом, принятые превентивные меры позволяют исключить возможность засорения и загрязнения подземных вод района.

2.3.12. РЕКОМЕНДАЦИИ ПО ОРГАНИЗАЦИИ ПРОИЗВОДСТВЕННОГО МОНИТОРИНГА ВОЗДЕЙСТВИЯ НА ПОВЕРХНОСТНЫЕ ВОДНЫЕ ОБЪЕКТЫ

Как отмечалось выше, намечаемая деятельность с учетом комплекса мер по предотвращению отрицательного воздействия на водные ресурсы, не связана с эмиссиями загрязняющих веществ в водные объекты, в связи с чем мониторинг эмиссий в водные объекты не предусматривается. Предусматривается операционный мониторинг (мониторинг производственного процесса), включающий в себя наблюдение за параметрами технологического процесса при бурении скважин и откачных работах для подтверждения того, что показатели деятельности природопользователя находятся в диапазоне, который считается целесообразным для его надлежащей проектной эксплуатации и соблюдения условий технологического регламента данного производства

Намечаемая деятельность не окажет значительного воздействия на качество поверхностных вод и вероятность их загрязнения. Организация экологического мониторинга подземных вод не предусматривается.

2.4. ПОДЗЕМНЫЕ ВОДЫ:

2.4.1.ГИДРОГЕОЛОГИЧЕСКИЕ ПАРАМЕТРЫ ОПИСАНИЯ РАЙОНА, НАЛИЧИЕ И ХАРАКТЕРИСТИКА РАЗВЕДАННЫХ МЕСТОРОЖДЕНИЙ ПОДЗЕМНЫХ ВОД

Воздействия на природную среду при работе объекта (воздействие на почвенно-растительный покров, воздействие на подземные воды) не возникает.

2.4.2.ОПИСАНИЕ СОВРЕМЕННОГО СОСТОЯНИЯ ЭКСПЛУАТИРУЕМОГО ВОДОНОСНОГО ГОРИЗОНТА (ХИМИЧЕСКИЙ СОСТАВ, ЭКСПЛУАТАЦИОННЫЕ ЗАПАСЫ, ЗАЩИЩЕННОСТЬ), ОБЕСПЕЧЕНИЕ УСЛОВИЙ ДЛЯ ЕГО БЕЗОПАСНОЙ ЭКСПЛУАТАЦИИ, НЕОБХОДИМОСТЬ ОРГАНИЗАЦИИ ЗОН САНИТАРНОЙ ОХРАНЫ ВОДОЗАБОРОВ

Гидрогеологические работы при разведке не проводились, так как для планируемого способа добычи полезного ископаемого приток воды в карьер не имеет большого значения в виду ее отсутствия на глубине разведки.

Грунтовые воды до максимальной глубины разведки 5,3 м пройденными шурфами не встречены. Питание водоносного горизонта осуществляется за счёт инфильтрации русловых вод р.Арысь и атмосферных осадков .

Водоносный горизонт на территории проектируемого карьера отсутствует, необходимость организации зон санитарной охраны водозаборов исключен

2.4.3.ОЦЕНКА ВЛИЯНИЯ ОБЪЕКТА В ПЕРИОД СТРОИТЕЛЬСТВА И ЭКСПЛУАТАЦИИ НА КАЧЕСТВО И КОЛИЧЕСТВО ПОДЗЕМНЫХ ВОД, ВЕРОЯТНОСТЬ ИХ ЗАГРЯЗНЕНИЯ

Проведение работ не обуславливает загрязнение токсичными компонентами подземных вод, так как осуществляемые при этом процессы инфильтрации поверхностного стока идентичны исходным природным. Непосредственного влияния на подземные воды не оказывает. Таким образом, намечаемая деятельность вредного воздействия на качество подземных вод и вероятность их загрязнения не окажет. Общее воздействие намечаемой деятельности на подземные воды оценивается как допустимое.

2.4.4.АНАЛИЗ ПОСЛЕДСТВИЙ ВОЗМОЖНОГО ЗАГРЯЗНЕНИЯ И ИСТОЩЕНИЯ ПОДЗЕМНЫХ ВОД

Как отмечалось выше, намечаемая деятельность с учетом комплекса мер по предотвращению отрицательного воздействия на водные ресурсы, не связана с эмиссиями загрязняющих веществ в водные объекты, в связи с чем мониторинг эмиссий в водные объекты не предусматривается. Предусматривается операционный мониторинг (мониторинг производственного процесса), включающий в себя наблюдение за параметрами технологического процесса при бурении скважин и откачных работах для подтверждения того, что показатели деятельности природопользователя находятся в диапазоне, который считается целесообразным для его надлежащей проектной эксплуатации и соблюдения условий технологического регламента данного производства

2.4.5.ОБОСНОВАНИЕ МЕРОПРИЯТИЙ ПО ЗАЩИТЕ ПОДЗЕМНЫХ ВОД ОТ ЗАГРЯЗНЕНИЯ И ИСТОЩЕНИЯ

Комплекс мероприятий организационного, технологического и технического характера по снижению отрицательного воздействия на водные ресурсы при проведении добычных работ включает в себя следующие организационные меры:

- выполнение добычных работ строго в границах отведенных площадок, за пределами русел рек, ручьев, водохранилищ, и их водоохраных зон;
- временное накопление отходов производства и потребления в специальных емкостях, в отведенных для этих целей местах;
- регулярная уборка рабочих площадей в период проведения работ, немедленная ликвидация проливов ГСМ в аварийных случаях;
- своевременное удаление образующихся отходов участка разведки;
- тщательная уборка территории после окончания добычных работ и рекультивация нарушенных земель.

2.4.6.РЕКОМЕНДАЦИИ ПО ОРГАНИЗАЦИИ ПРОИЗВОДСТВЕННОГО МОНИТОРИНГА ВОЗДЕЙСТВИЯ НА ПОДЗЕМНЫЕ ВОДЫ

Как отмечалось выше, намечаемая деятельность с учетом комплекса мер по предотвращению отрицательного воздействия на водные ресурсы, не связана с эмиссиями загрязняющих веществ в водные объекты, в связи с чем мониторинг эмиссий в водные объекты не предусматривается. Предусматривается операционный мониторинг (мониторинг производственного процесса), включающий в себя наблюдение за параметрами технологического процесса при бурении скважин и откачных работах для подтверждения того, что показатели деятельности природопользователя находятся в диапазоне, который считается целесообразным для его надлежащей проектной эксплуатации и соблюдения условий технологического регламента данного производства

Намечаемая деятельность не окажет значительного воздействия на качество подземных вод и вероятность их загрязнения. Организация экологического мониторинга подземных вод не предусматривается.

2.5. ОПРЕДЕЛЕНИЕ НОРМАТИВОВ ДОПУСТИМЫХ СБРОСОВ ЗАГРЯЗНЯЮЩИХ ВЕЩЕСТВ ДЛЯ ОБЪЕКТОВ I И II КАТЕГОРИЙ В СООТВЕТСТВИИ С МЕТОДИКОЙ

Водоотведение. Сброс хозяйственно-бытовых сточных вод осуществляется в биотуалет, с последующим вывозом по договору со спец. организацией на ближайшие очистные сооружения.

Нормативы предельно допустимых сбросов не требуется, сброс сточных вод в водные объекты, в окружающую среду отсутствует.

При реализации намечаемой деятельности сброс сточных вод в поверхностные водотоки не предусматривается, воздействие исключается

2.6. РАСЧЕТЫ КОЛИЧЕСТВА СБРОСОВ ЗАГРЯЗНЯЮЩИХ ВЕЩЕСТВ В ОКРУЖАЮЩУЮ СРЕДУ, ПРОИЗВЕДЕННЫЕ С СОБЛЮДЕНИЕМ ПУНКТА 4 СТАТЬИ 216 КОДЕКСА, В ЦЕЛЯХ ЗАПОЛНЕНИЯ ДЕКЛАРАЦИИ О ВОЗДЕЙСТВИИ НА ОКРУЖАЮЩУЮ СРЕДУ ДЛЯ ОБЪЕКТОВ III КАТЕГОРИИ

Водоотведение. Сброс хозяйственно-бытовых сточных вод осуществляется в биотуалет, с последующим вывозом по договору со спец. организацией на ближайшие очистные сооружения.

Нормативы предельно допустимых сбросов не требуется, сброс сточных вод в водные объекты, в окружающую среду отсутствует.

При реализации намечаемой деятельности сброс сточных вод в поверхностные водотоки не предусматривается, воздействие исключается.

3. ОЦЕНКА ВОЗДЕЙСТВИЙ НА НЕДРА НАЛИЧИЕ МИНЕРАЛЬНЫХ И СЫРЬЕВЫХ РЕСУРСОВ В ЗОНЕ ВОЗДЕЙСТВИЯ ПЛАНИРУЕМОГО ОБЪЕКТА (ЗАПАСЫ И КАЧЕСТВО). ПРОГНОЗИРОВАНИЕ ВОЗДЕЙСТВИЯ ДОБЫЧИ МИНЕРАЛЬНЫХ И СЫРЬЕВЫХ РЕСУРСОВ НА РАЗЛИЧНЫЕ КОМПОНЕНТЫ ОКРУЖАЮЩЕЙ СРЕДЫ И ПРИРОДНЫЕ РЕСУРСЫ

Наличие минеральных и сырьевых ресурсов в зоне воздействия планируемого объекта (запасы и качество). Прогнозирование воздействия добычи минеральных и сырьевых ресурсов на различные компоненты окружающей среды и природные ресурсы не предусматривается.

Обоснование природоохранных мероприятий по регулированию водного режима и использованию нарушенных территорий

Снижение запылённости воздуха при выемочно-погрузочных работах будет осуществляться за счёт увлажнения горной массы, находящейся в разрабатываемом массиве или навалё. Для увлажнения (орошения) применяется вода. Увлажнение, как правило, производится летом один раз в сутки, а в весенне - осенний период один раз в 2-3 суток. Кроме этого, запылённость карьерного воздуха может быть снижена за счёт технологических мероприятий. Так, высота выемочного слоя горной массы или временного склада не должна превышать высоты черпания экскаватора, особенно при разработке сухих пород, содержащих легкозвмываемые фракции. Уменьшение высоты разгрузки ковша и угла поворота экскаватора при погрузке снижает запылённость воздуха. Пылеподавление на временных дорогах будет решаться путём покрытия дорог щебёночным слоем 15 см и поливом временных и технологических дорог водой из поливовой машины. Уменьшение вредных выбросов при работе механизмов предусматривается своевременный и регулярный ремонт работающей техники и оборудования и другие мероприятия. Учитывая малую продолжительность паводкового периода и высокую дренирующую способность пород, слагающих залежь, а также

высокую испаряемость, в проведении специальных мероприятий по отводу поверхностных вод нет надобности.

4. ОЦЕНКА ВОЗДЕЙСТВИЯ НА ОКРУЖАЮЩУЮ СРЕДУ ОТХОДОВ ПРОИЗВОДСТВА И ПОТРЕБЛЕНИЯ

Целью хозяйственной деятельности является экологически безопасное обращение с отходами производства и потребления в соответствии с требованиями действующих в РК нормативных документов, применяемых в сфере обращения с отходами. Качественные и количественные параметры образования бытовых и производственных отходов на период строительства объекта определены на основе удельных показателей с использованием данных об объемах используемых материалов.

Виды и объемы образования отходов

Для производственных отходов с целью оптимизации организации их обработки и удаления, а также облегчения утилизации предусмотрен отдельный сбор различных типов отходов. Отходы также собираются в отдельные емкости с четкой идентификацией для каждого типа отходов. Перевозка всех отходов производится под строгим контролем, и движение всех отходов регистрируется (есть тип, количество, характеристика, маршрут, место назначения).

Таким образом, действующая система управления отходами, должна нормировать возможное воздействие на все компоненты окружающей среды, как при хранении, так и перевозки отходов к месту размещения. Схема управления отходами включает в себя семь этапов технологического цикла отходов, а именно:

- 1) Образование
- 2) Сбор и/или накопление
- 3) Сортировка (с обезвреживанием)
- 4) Упаковка (и маркировка)
- 5) Транспортировка
- 6) Складирование
- 7) Удаление

Отходы по мере их накопления собирают в емкости, предназначенные для каждой группы отходов в соответствии с классом опасности и передаются на основании договоров сторонним организациям, осуществляющим операции по утилизации, переработке, а также удалению отходов, не подлежащих переработке или утилизации.

4.1. Особенности загрязнения территории отходами производства и потребления (опасные свойства и физическое состояние отходов)

Классификация отходов производства произведена согласно «Классификатора отходов» утвержденного Приказом Министра ООС РК от 6 августа 2021 года N 314 и зарегистрирован в Министерстве юстиции РК 9 августа 2021 года N 23903.

Классификация производится с целью определения уровня опасности и кодировки отходов.

Кодировка отходов учитывает область образования, способ складирования (захоронения), способ утилизации или регенерации, потенциально опасные составные элементы, уровень

опасности, отрасль экономики, на объектах которой образуются отходы. Определение уровня опасности и кодировки отходов производится при изменении технологии или при переходе на иные сырьевые ресурсы, а также в других случаях, когда могут измениться опасные свойства отходов. Отнесение отхода к определенной кодировке производится природопользователем самостоятельно или с привлечением физических и (или) юридических лиц, имеющих лицензию на выполнение работ и оказание услуг в области охраны окружающей среды. В процессе намечаемой производственной деятельности предполагается образование отходов производства и отходов потребления, всего 1 наименований, в том числе:

- Опасные отходы - отсутствуют,
- Не опасные отходы: Смешанные коммунальные отходы (20 03 01) Железо и сталь (17 04 05)
- Зеркальные - отсутствуют.

Классификация отходов основана на последовательном рассмотрении и определении основных признаков отходов. Классификации подлежат местонахождение, состав, количество, агрегатное состояние отходов, а также их токсикологические, экологические и другие опасные характеристики.

4.2. Рекомендации по управлению отходами: накоплению, сбору, транспортировке, восстановлению (подготовке отходов к повторному использованию, переработке, утилизации отходов) или удалению (захоронению, уничтожению), а также вспомогательным операциям: сортировке, обработке, обезвреживанию); технологии по выполнению указанных операций

Временное хранение. Образующиеся отходы до вывоза по договорам временно хранятся на территории предприятия. ТБО хранятся на площадке временного хранения, размещенными на ней контейнерами с закрывающейся крышкой. При использовании подобных объектов исключается контакт размещенных в них отходов с почвой и водными объектами. Регенерация/утилизация.

Мероприятия по регенерации и утилизации отходов возможны как на собственном предприятии, так и на сторонних предприятиях. Определение уровня опасности и кодировка отходов производится на основании Классификатора отходов, утвержденного МОС РК, №314 от 06.08.2021г.

Хозяйственная деятельность предприятия неизбежно повлечет за собой образование отходов производства и потребления и создаст проблему их сбора, временного хранения, транспортировки, окончательного размещения, утилизации или захоронения. Отходы производства и потребления в основном могут оказывать воздействие на почвы и растительный покров.

Для уменьшения воздействия должен предусматриваться следующий комплекс мероприятий:

- контролировать объём накопления отходов производства на площадке, проведение мониторинга, в том числе и проведение мониторинга отходов;
- строгий контроль за временным складированием отходов производства и потребления в строго отведённых местах.

Все операции, производимые с отходами, должны фиксироваться в «Журнале управления отходами». Методы обращения с твердыми производственными и бытовыми отходами должны приводиться в технологических регламентах и рабочих инструкциях, разрабатываемых на этапе

осуществления производственной деятельности. Все отходы потребления временно складываются на территории и по мере накопления вывозятся по договору в специализированное предприятие на переработку и захоронение.

Производится своевременная санобработка урн, мусорных контейнеров и площадки для размещения мусоросборных контейнеров. Транспортировка отходов производится специально оборудованным транспортом с оформленными паспортами на сдачу отходов. Утилизация всех отходов проводится по схеме, где в целях охраны окружающей среды, организована система сбора накопления, хранения и вывоза отходов. Большинство отходов, образующихся при работе проектируемого объекта, не лимитируются нормативными документами, поэтому отчетность по объемам их образования должна проводиться по факту. Периодичность удаления ТБО выбирается с учетом сезонов года, климатической зоны, эпидемиологической обстановки и согласовывается с местным учреждением санитарноэпидемиологической службы.

4.3. Виды и количество отходов производства и потребления (образовываемых, накапливаемых и передаваемых специализированным организациям по управлению отходами), подлежащих включению в декларацию о воздействии на окружающую среду.

При проведении работ образуются смешанные коммунальные отходы и отходы от разработки не металлоносных полезных ископаемых (Вскрыша).

Смешанные коммунальные отходы и способы их утилизации.

Список литературы:

1. СНиП 2.07.01-89. Приложение 11- Нормы накопления твердых бытовых отходов.

2. Сборник удельных показателей образования отходов производства и потребления. М., НИЦПУРО, 1999г,

п.3.2 Удельные показатели образования ТБО.

Источник образования отходов: обеспечение жизнедеятельности рабочего персонала, проживающего в вахтовом поселке.

Наименование образующегося отхода: Твердые бытовые отходы.

Среднегодовая норма образования отхода, тн/на 1 работника, **KG= 0,075**
Плотность отхода, тн/м³, **P=0,3**

Среднегодовая норма образования отхода, м³/на 1сотрудника (работника),
M3= 0,83 м³

Количество сотрудников (работников), **N = 8**

Отход по ЕК: 20 03 01 Смешанные коммунальные отходы

Количество рабочих смен (дней) в год, **DN=250**

Объем образующихся отходов за период разведочных работ, т/год,
M =N*KG*DN/365=4*0,075*250/365= 0,205

Объем образующихся отходов в год, куб.м/год,
G =N*M3*DN/365=4*0,83*250/365=2,27395

таблица расчетов:

Источник	Норматив	Плотн., тн/м3	Исходные данные	Кол-во т/период	Кол-во, м3/год
Обеспечение жизнедеятельности персонала	0,075 тн на 1сотрудника (работника)	0,3	14	0,205	2,27395

Смешанные коммунальные отходы (20 03 01) – 0,2051 тн/год, код - 20 03 01 образуются в непроизводственной сфере деятельности персонала, отходы накапливаются в контейнерах на территории площадки, будут вывозиться на договорной основе с местными коммунальными хозяйствами на захоронение на полигон;

Смешанные коммунальные отходы (20 03 01) размещаются на территории временно, на срок не более 6 месяцев. Хранение отходов организовано с соблюдением несмешивания разных видов отходов. Отходы передаются сторонним организациям.

Декларируемое количество опасных отходов

Наименование отходов	Количество образования, т/год	Количество накопления, т/год
1	2	3

Декларируемое количество неопасных отходов

Наименование отходов	Количество образования, т/год	Количество накопления, т/год
1	2	3
Смешанные коммунальные отходы (20 03 01)	0,205	0,205
Железо и сталь (17 04 05)	990,0	990,0

5. ОЦЕНКА ФИЗИЧЕСКИХ ВОЗДЕЙСТВИЙ НА ОКРУЖАЮЩУЮ СРЕДУ

Оценка возможного теплового, электромагнитного, шумового, воздействия и других типов воздействия, а также их последствий

Электромагнитное излучение. Источников электромагнитного излучения на карьере нет, негативное воздействие на персонал и жителей ближайшей селитебной зоны не оказывает.

Шум. Основным источником шума - спецтехника. Снижение общего уровня шума производится техническими средствами, к которым относятся надлежащий уход за работой оборудования, совершенствование технологии ремонта и обслуживания, а также своевременное качественное проведение технических осмотров, предупредительных и общих ремонтов.

Вибрация. К эксплуатации допущена техника, при работе которой вибрация не превышает величин, установленных санитарными нормами. Все оборудование, работа которого сопровождается вибрацией, подвергается тщательному техническому контролю, регулировке и плановому техническому регламенту. Характеристики величин вибрации находятся в соответствии с установленными в технической документации значениями.

Характеристика радиационной обстановки в районе работ, выявление природных и техногенных источников радиационного загрязнения.

Природный радиационный фон на территории размещения предприятия низкий. В процессе работы отсутствуют технологические процессы с использованием материалов, имеющих повышенный радиационный фон, контроль за состоянием радиационного фона не проводится

6. ОЦЕНКА ВОЗДЕЙСТВИЯ НА ЗЕМЕЛЬНЫЕ РЕСУРСЫ И ПОЧВЫ

Состояние и условия землепользования, земельный баланс территории, намечаемой для размещения объекта и прилегающих хозяйств в соответствии с видом собственности.

Земли, на которых расположено месторождение, представлены в основном суглинистой почвой. Земли свободны от сельхозугодий. Изъятие их под карьерную обработку не нанесёт ощутимого вреда экономике района.

Намечаемая технология разработки является типичной и хорошо отработанной, обеспечивающей все необходимые меры и мероприятия по снижению вредного воздействия на окружающую среду.

При обработке месторождений открытым способом основными факторами воздействия на окружающую среду являются:

- Нарушение дневной поверхности и изменение ландшафта.
- Пылеобразование при добычных работах.

Для предотвращения пылеобразования при добычных работах планируется предварительное увлажнение добываемой породы. Для пылеподавления при транспортировке предусматривается орошение грунтовых дорог.

На территории района происходит резкая смена зимних и летних режимов погоды. В это время наиболее активно проявляется ветровая деятельность, под воздействием которой развиваются процессы дефляции почв. Рельеф представлен слабоволнистой равниной с отдельными всхолмлениями и частыми замкнутыми понижениями (западинами).

Общей чертой почвообразующих пород является их карбонатность и присутствие различных водорастворимых солей.

Растительность пустынь изрежена и продуцирует наибольшее количество органического вещества, под воздействием высоких температур быстро минерализуемого, что приводит к формированию низкогумусированных почв.

Зональным подтипом на характеризуемой территории является серо-бурые пустынные почвы. Однородные массивы зональных почв, встречаются по выровненным высоким поверхностям равнины. На большей части равнины формируются комплексы, состоящие из нормальных (зональных) пустынных почв, часто в комплексах с солончаками. Наиболее низкие участки равнины и замкнутые депрессии заняты соровыми солончаками. Соры, как правило, обрамляются солончаками типичными в комплексе с полугидроморфными солончаками. Таким образом, почвенный покров территории отличается значительной пространственной изменчивостью и многообразием. Сельскохозяйственное назначение земель - используются в качестве низкопродуктивных пастбищных угодий.

Характеристика современного состояния почвенного покрова в зоне воздействия планируемого объекта.

Изучаемая территория приурочена в основном к степному и частично лесостепному ландшафту.

Характеристика ожидаемого воздействия на почвенный покров

Почвы являются достаточно консервативной средой, собирающей в себя многочисленные загрязнители и теряющей от этого свои свойства. По сравнению с атмосферой или поверхностными водами почва - самая малоподвижная среда, миграция загрязняющих веществ в которой происходит относительно медленно. Загрязнение почвенного покрова происходит в основном за счет выбросов в атмосферу загрязняющих веществ и последующего их осаждения под влиянием силы тяжести, влажности или атмосферных осадков. При реализации намечаемой деятельности предусматриваются выбросы газообразных составляющих выхлопных газов техники и оборудования (в практическом отображении малозначительно влияют на уровень загрязнения почв) а также - пыли, которая для почв не является загрязняющим веществом и, соответственно, её содержание и накопление в почвах не нормируется. При оценке ожидаемого воздействия на почвенный покров в части химического загрязнения прогнозируется, что при реализации проектных решений

загрязнение почв загрязняющими веществами не вызовет существенных изменений физико-химических свойств почв и направленности почвообразовательных процессов; почва сохраняет свои основные природные свойства. При реализации намечаемой деятельности не прогнозируется сколько-либо значительное изменение существующего уровня загрязнения почвенного покрова района. Общее воздействие намечаемой деятельности на почвенный покров и земельные ресурсы оценивается как допустимое.

Планируемые мероприятия и проектные решения в зоне воздействия по снятию, транспортировке и хранению плодородного слоя почвы Мероприятия по охране почвенного слоя в процессе реализации намечаемой деятельности включают работы:

- реализация мер по организованному сбору образующихся отходов, исключающих возможность засорения земель;

Организация мониторинга почв при реализации проектных решений не предусматривается. Организация экологического мониторинга почв.

Организация мониторинга почв при реализации проектных решений не предусматривается.

7. ОЦЕНКА ВОЗДЕЙСТВИЯ НА РАСТИТЕЛЬНОСТЬ

Современное состояние растительного покрова в зоне воздействия объекта. Территория объекта находится в зоне, подвергнутой антропогенному воздействию. Территория расположения предприятия характеризуется типичным для этого района растительным покровом, редких и исчезающих видов растений в зоне действия предприятия не обнаружено. Вокруг и на территории предприятия в результате техногенного воздействия, естественный растительный покров заменен сорно-рудеральным типом растительности. Основными факторами, вызвавшими подобные изменения, является хозяйственная деятельность людей. Осуществление процессов оказывает влияние на ОС только в пределах земельного отвода, вызывая замену естественных растительных сообществ на сорно -рудеральные. Захламление стройплощадки и прилегающей территории исключено, т.к. на объекте организованы специально оборудованные места (установлены контейнеры, площадки) для сбора мусора и отходов производства. Вывоз отходов производится регулярно на полигон ТБО. На прилегающей территории производится регулярная санитарная очистка.

Таким образом, засорение территории не может оказывать негативное воздействие на растительность в зоне действия предприятия. На прилегающей территории видов растений, занесенные в Красную книгу, не зарегистрированы. Воздействия на растительный мир.

Основное воздействия на растительный покров приходится при строительных работ основными источниками воздействия на растительный покров являются транспортные средства, снятия плодородного слоя, копательные работы и др. Основными видами воздействия являются уничтожение живого напочвенного покрова в полосе отвода на подготовительном этапе.

Произрастания эндемиков (естественных древесных форм растительности характерных для данного региона) на территории расположения объекта не

наблюдается. Редких и исчезающих растений в зоне влияния нет. Естественные пищевые и лекарственные растения отсутствуют.

Выравнивание поверхности проектной территории предполагает механическое воздействие на растительный покров. При сооружении объектов будет наблюдаться уничтожение растительного покрова. Проведение строительных работ будет сопровождаться скоплением автотранспортной и специальной техники, присутствием производственного и бытового мусора и возможным точечным загрязнением территории горюче-смазочными материалами.

Основными факторами воздействия проектируемого объекта на растительный и животный мир будут являться:

- отчуждение территории под строительство;
- прокладка дорог и линий коммуникаций;
- загрязнение компонентов среды взвешенными, химическими веществами, аэрозолями и т.п.;
- изменение характера землепользования на территории строительства и прилегающих землях;
- изменение рельефа и параметров поверхностного стока;
- шумовые, вибрационные, световые и электромагнитные виды воздействий при строительстве и эксплуатации объекта.

Как отмечалось выше, предусмотренные проектом мероприятия предотвращают эрозию почв и как следствие отрицательное воздействие на растительный и животный мир. Шумовые, вибрационные, световые и электромагнитные виды воздействий при строительстве объектов носят кратковременный характер.

Мероприятия по предотвращению негативных воздействий на биоразнообразие, его минимизации, смягчению, оценка потерь биоразнообразия и мероприятия по их компенсации, а также по мониторингу проведения этих мероприятий и их эффективности

В той или иной степени негативное влияние на флору и фауну ослабляется всеми вышеописанными мероприятиями как проектными, так и рекомендуемыми на время проведения работ по строительству объекта. Особо запрещается охота на диких животных и вырубка дикорастущих или растущих в лесопосадках деревьев без разрешения соответствующих государственных органов, согласованного с государственной службой охраны окружающей среды.

8. ОЦЕНКА ВОЗДЕЙСТВИЙ НА ЖИВОТНЫЙ МИР

Исходное состояние водной и наземной фауны. Наличие редких, исчезающих и занесенных в Красную книгу видов животных.

Основным видом воздействия на животный мир при производстве работ будет механическое нарушение почвенно-растительного покрова. Прямое воздействие будет проявляться в виде разрушения местообитаний, снижения продуктивности кормовых угодий, фактора беспокойства при движении транспортных средств. Непосредственно в зоне проведения работ пресмыкающиеся, птицы и млекопитающие будут вытеснены

на расстояние до 300 м и более. Опосредованное воздействие проявится в запылении и химическом загрязнении продуктами сгорания топлива от автотранспорта и стационарного оборудования почв и растительности, что может привести к изменениям характера питания животных. Однако активный ветровой режим и высокая скорость рассеивания загрязнителей в атмосфере практически полностью сведут воздействия этого типа к минимуму.

Образующиеся жидкие и твёрдые хозяйственно-бытовые отходы, при условии их утилизации в соответствии с проектными решениями, будут оказывать минимальное влияние на представителей животного мира, хотя в районах утилизации хозяйственно-бытовых отходов возможно увеличение численности грызунов и птиц. В целом планируемая деятельность окажет незначительное негативное воздействие на животный мир. Воздействия на животный мир. Воздействие на животный мир выражается тремя факторами: через нарушение привычных мест обитания животных; посредством выбросов загрязняющих веществ в атмосферу, которые, оседая, накапливаются в почве и растениях, а также влияния внешнего шума.

Одним из факторов, влияющих на состояние животного мира, является нарушение привычных, и свойственных каждому виду мест обитания животных. Также существенным фактором влияния на животный мир, является загрязнение воздушного бассейна и почвенно -растительного покрова выбросами вредных веществ в атмосферу. В районе обитают в настоящее время животные, которые приспособились к измененным условиям на прилегающей территории. По результатам проекта РАЗДЕЛ ОВОС видно, что выбросы загрязняющих веществ существенно не влияют на состояние животного мира, превышения по всем ингредиентам на границе СЗЗ не наблюдается.

Животный мир также беден, животный мир характерен для пустынных и полупустынных районов, в степях встречаются грызуны, змеи, ядовитые насекомые и другие мелкие животные обитающие в климатической зоне данного типа. Животный мир, относительно беден, барсуки, мелкие грызуны, кеклики, автугаяхр, Фазаны, шакалы, кабаны. Изядовитых встречаются фаланги, каракурты, скорпионы, змеи. Использование объектов животного мира для реализации намечаемой деятельности не требуется.

Животный мир района по видовому составу сравнительно беден, что объясняется суровыми условиями местообитания и представлен, в основном, специфичными видами, приспособившимися в процессе эволюции к жизни в экстремальных условиях. При работе карьера животный мир не затрагивается, их части, дериваты, полезные свойства и продукты жизнедеятельности животных не используются

Характеристика воздействия объекта на видовой состав, численность, генофонд, среду обитания, условия размножения, путей миграции и места концентрации животных в процессе строительства и эксплуатации, оценка адаптивности видов

Животный мир района размещения промплощадок предприятия представлен в основном колониальными млекопитающими - грызунами, обитающими в норах, такими как домовая и полевая мыши, серая крыса. Деятельность объекта, условия производства приводят, как показывает практика, к увеличению количества грызунов,

являющихся потенциальной угрозой здоровью разводимых животных и обслуживающего персонала. Вследствие этого, на объекте предпринимаются меры по сокращению численности грызунов, для чего привлекаются специалисты ветеринарной службы. На естественные популяции диких животных деятельность предприятия влияния не оказывает, т.к. расположение объекта не связано с местами размножения, питания, отстоя животных и путями их миграции, редких, эндемичных видов млекопитающих и птиц на участке не зарегистрировано.

Мероприятия по сохранению и восстановлению целостности естественных сообществ видового многообразия животного мира. Мероприятия по предотвращению негативных воздействий на биоразнообразие, его минимизации, смягчению, оценка потерь биоразнообразия и мероприятия по их компенсации, мониторинг проведения этих мероприятий и их эффективности

Воздействие запланированных работ на животный мир можно будет значительно снизить, если соблюдать следующие требования:

- инструктаж персонала о недопустимости бесцельного уничтожения пресмыкающихся;
- запрещение кормления и приманки животных;
- строгое соблюдение технологии ведения работ;
- избегание уничтожения гнезд и нор;
- запрещение внедорожного перемещения автотранспорта;
- запретить несанкционированную охоту, разорение птичьих гнезд и т.д.;
- участие в проведении профилактических и противоэпидемических мероприятий, включая прививки, по планам территориальной СЭС.

Оценка воздействий на ландшафты и меры по предотвращению, минимизации, смягчению негативных воздействий, восстановлению ландшафтов в случаях их нарушения.

Не предусмотрено.

9. ОЦЕНКА ВОЗДЕЙСТВИЙ НА СОЦИАЛЬНО-ЭКОНОМИЧЕСКУЮ СРЕДУ. СОВРЕМЕННЫЕ СОЦИАЛЬНО-ЭКОНОМИЧЕСКИЕ УСЛОВИЯ ЖИЗНИ МЕСТНОГО НАСЕЛЕНИЯ, ХАРАКТЕРИСТИКА ЕГО ТРУДОВОЙ ДЕЯТЕЛЬНОСТИ. ОБЕСПЕЧЕННОСТЬ ОБЪЕКТА В ПЕРИОД СТРОИТЕЛЬСТВА, ЭКСПЛУАТАЦИИ И ЛИКВИДАЦИИ ТРУДОВЫМИ РЕСУРСАМИ, УЧАСТИЕ МЕСТНОГО НАСЕЛЕНИЯ

Реализация проекта позволит обеспечить благоприятные условия для нормального функционирования производственных объектов сельской местности. Эксплуатация объектов способствует занятости местного населения, пополнению местного бюджета. Район работ полностью обеспечен трудовыми ресурсами. При проведении работ дополнительно будет создано 4 рабочих мест. Рабочая сила будет привлекаться из местного населения.

Прогноз изменений социально-экономических условий жизни местного населения при реализации проектных решений объекта (при нормальных условиях эксплуатации объекта и возможных аварийных ситуациях)

Проведение работ не окажет негативного воздействия на условия проживания населения. Реализация проекта может потенциально оказать положительное, воздействие на социальноэкономические условия жизни местного населения. Создание новых рабочих мест и увеличение личных доходов граждан будут сопровождаться мерами по повышению благосостояния и улучшению условий проживания населения, что следует отнести к прямому положительному воздействию. Кроме того, как показывает опыт реализации подобных проектов, создание одного рабочего места на основном производстве обычно сопровождается созданием нескольких рабочих мест в сфере обслуживания.

Создание рабочих мест позволит привлекать на работу местное население, что повлияет на благосостояние города. Рост доходов позволит повысить возможности персонала и местного населения, занятого в проектируемых работах, по самостоятельному улучшению условий жизни, поднять инициативу и творческий потенциал. За счет роста доходов повысится их покупательская способность, соответственно улучшится состояние здоровья людей. Таким образом, воздействие на социально-экономические условия территории имеет положительные последствия.

Предложения по регулированию социальных отношений в процессе намечаемой хозяйственной деятельности

Регулирование социальных отношений в процессе реализации намечаемой хозяйственной деятельности предусматривается в соответствии с законодательством Республики Казахстан. Условия регионально-территориального природопользования при реализации проектных решений изменятся незначительно и соответствуют принятым направлениям внутренней политики Республики Казахстан, направленной на устойчивое развитие и экономический рост, основанный на росте производства. Регулирование социальных отношений в процессе намечаемой деятельности это взаимодействие с заинтересованными сторонами по всем социальным и природоохранным аспектам деятельности предприятия.

Взаимодействие с заинтересованными сторонами - это общее определение, под которое попадает целый спектр мер и мероприятий, осуществляемых на протяжении всего периода реализации проекта:

- выявление и изучение заинтересованных сторон;
- консультации с заинтересованными стороаами;
- переговоры; - процедуры урегулирования конфликтов;
- отчетность перед заинтересованными сторонами.

При реализации проекта в регионе может возникнуть обострение социальных отношений. Основными причинами могут быть:

- конкуренция за рабочие места;
- диспропорции в оплате труда в разных отраслях;
- внутренняя миграция на территорию осуществления проектных решений, с целью получения работы или для предоставления своих услуг и товаров;
- преобладающее привлечение к работе приезжих квалифицированных специалистов;

- несоответствие квалификации местного населения требованиям подрядных компаний к персоналу;
- опасение ухудшения экологической обстановки и качества окружающей среды в результате планируемых работ.

Отдельные негативные моменты в социальных отношениях будут полностью компенсированы теми выгодами экономического и социального плана, которые в случае реализации проекта очевидны. Повышение уровня жизни вследствие увеличения доходов неизбежно скажется на демографической ситуации. Наличие стабильной, относительно высокооплачиваемой работы, не будет способствовать оттоку местного населения, а наоборот может послужить причиной увеличения интенсивности миграции привлекаемых к работам не местных работников

10. ОЦЕНКА ЭКОЛОГИЧЕСКОГО РИСКА РЕАЛИЗАЦИИ НАМЕЧАЕМОЙ ДЕЯТЕЛЬНОСТИ ЦЕННОСТЬ ПРИРОДНЫХ КОМПЛЕКСОВ

Рассматриваемая территория проектируемых работ находится вне зон с особым природоохранным статусом, на ней отсутствуют зарегистрированные исторические памятники или объекты, нуждающиеся в специальной охране. Учитывая значительную отдаленность рассматриваемой территории от особо охраняемых природных территорий (заповедники, заказники, памятники природы), планируемая деятельность не окажет никакого влияния на зоны и территории с особым природоохранным статусом.

Комплексная оценка последствий воздействия на окружающую среду при нормальном (без аварий) режиме эксплуатации объекта

Воздействие намечаемой деятельности на здоровье человека, растительный и животный мир оценивается как незначительное (не превышающее санитарных норм и не вызывающее необратимых последствий). Исходя из анализа принятых технических решений и сложившейся природно-экологической ситуации, уровень интегрального воздействия на все компоненты природной среды оценивается как низкий. Ожидаются незначительные по своему уровню положительные интегральные воздействия на компоненты социально-экономической среды.

Намечаемая деятельность окажет преимущественно положительное влияние на социально-экономические условия жизни населения района

Вероятность аварийных ситуаций (с учетом технического уровня объекта и наличия опасных природных явлений), определяются источники, виды аварийных ситуаций, их повторяемость, зона воздействия.

Экологическая безопасность хозяйственной деятельности предприятия определяется как совокупность уровней природоохранной обеспеченности технологических процессов при нормальном режиме эксплуатации и при возникновении аварийных ситуаций. Главная задача в соблюдении безопасности работ заключается в предупреждении возникновения рисков с проявлением критических ошибок и снижения вероятности ошибок при ведении работ намечаемой деятельности.

Потенциальные опасности, связанные с риском проведения работ, могут возникнуть в результате воздействия, как природных факторов, так и антропогенных. Под природными факторами понимаются разрушительные явления, вызванные природно-климатическими причинами, которые не контролируются человеком.

При чрезвычайной ситуации природного характера возникает опасность для жизнедеятельности человека и оборудования. К природным факторам относятся:

- землетрясения;
- ураганные ветры;
- повышенные атмосферные осадки.

В результате чрезвычайной ситуации природного характера могут произойти частичные повреждения работающей техники и оборудования. Согласно географическому расположению объекта ликвидации, климатическим условиям региона и геологической характеристике района участка вероятность возникновения чрезвычайной ситуации природного характера незначительна, при наступлении таковой характер воздействия незначительный. Под антропогенными факторами понимаются быстрые разрушительные изменения окружающей среды, обусловленные деятельностью человека. Вероятность возникновения аварийных ситуаций при нормальном режиме работы исключается. Как правило, аварийные ситуации возникают вследствие нарушения регламента работы оборудования или норм его эксплуатации. Возможные техногенные аварии при проведении оценочных работ - это аварийные ситуации с автотранспортной техникой. В целях предотвращения возникновения аварийных ситуаций (пожара) техническим персоналом должен осуществляться постоянный контроль режима эксплуатации применяемого оборудования.

Организация должна реагировать на реально возникшие чрезвычайные ситуации и аварии и предотвращать или смягчать связанные с ними неблагоприятные воздействия на окружающую среду. Предприятие должно периодически анализировать и, при необходимости, пересматривать свои процедуры по подготовленности к чрезвычайным ситуациям и реагированию на них, особенно после имевших место (случившихся) аварий или чрезвычайных ситуаций. Организация также должна, где это возможно, периодически проводить тестирование (испытание) таких процедур.

В целях предотвращения возникновения аварийных ситуаций обслуживающим персоналом осуществляется постоянный контроль за режимом работы используемого оборудования (спецтехники). Производство всех видов работ выполняется в строгом соответствии с проектной документацией и действующими нормами и правилами по технике безопасности.

С целью уменьшения риска аварий предусмотрены следующие мероприятия:

- обучение персонала безопасным приемам труда;
- ежеквартальный инструктаж персонала по профессиям;
- ежегодное обучение персонала на курсах переподготовки;
- периодическое обучение и инструктаж рабочих и ИТР правилам пользования первичными средствами пожаротушения;
- производство работ в строгом соответствии с техническими решениями Проекта.

Прогноз последствий аварийных ситуаций на окружающую среду и население Основные причины возникновения аварийных ситуаций можно классифицировать по следующим категориям:

-технологические отказы, обусловленные нарушением норм технологического режима производства или отдельных технологических процессов;

-механические отказы, вызванные частичным или полным разрушением или износом технологического оборудования или его деталей;

-организационно-технические отказы, обусловленные прекращением подачи сырья, электроэнергии, ошибками персонала и т.д;

-чрезвычайные события, обусловленные пожарами, взрывами, в тч, на соседних объектах;

-стихийные, вызванные стихийными природными бедствиями

- землетрясения, грозы, пыльные бури и т.д.

Оценка риска аварийных ситуаций

Вероятность возникновения аварийных ситуаций на каждом конкретном объекте зависит от множества факторов, обусловленных геологическими, климатическими, техническими и другими особенностями. Количественная оценка вероятности возникновения аварийной ситуации возможна только при наличии достаточно полной репрезентативной статистической информационной базы данных, учитывающей специфику эксплуатации объекта, однако частота возникновения аварийных ситуаций подчиняется общим закономерностям, вероятность реализации которых может быть выражена по аналогии с произошедшими событиями в системе экспертных оценок.

Последствия природных и антропогенных опасностей при осуществлении производственной деятельности:

1. Неблагоприятные метеоусловия - возможность повреждения помещений и оборудования - вероятность низкая, т.к. на предприятии налажена система технического регламента оборудования и предупреждающих действий в случае отказа техники.

2. Воздействие электрического тока - поражение током, несчастные случаи - вероятность низкая-обеспечено обучение персонала правилам техники безопасности и действиям в чрезвычайных обстоятельствах.

3. Воздействие машин и технологического оборудования - получение травм в результате столкновения с движущимися частями и элементами оборудования - вероятность низкая - организовано строгое соблюдение правил техники безопасности, своевременное устранение технических неполадок.

4. Возникновение пожароопасной ситуации - возникновение пожара - вероятность низкая - налажена система контроля, управления и эксплуатации оборудования, налажена система обучения и инструктажа обслуживающего персонала.

5. Аварийные сбросы - сверхнормативный сброс производственных стоков на рельеф местности, разлив хоз-бытовых сточных вод на рельеф - вероятность низкая - на предприятии нет системы водоотведения в поверхностные водоемы и на рельеф местности.

6. Загрязнение ОС отходами производства и бытовыми отходами - вероятность низка - для временного хранения отходов предусмотрены специальные контейнера, установленные в местах накопления отходов, организован регулярный вывоз отходов на полигон ТБО.

Технология предприятия не окажет негативного воздействия на атмосферный воздух, водные ресурсы, геолого-геоморфологические и почвенные ресурсы района. Планируемые работы не принесут качественного изменения флоре и фауне в районе размещения объекта.

Рекомендации по предупреждению аварийных ситуаций и ликвидации их последствий.

В целях предотвращения возникновения аварийных ситуаций обслуживающим персоналом осуществляется постоянный контроль за режимом работы используемого оборудования. Производство всех видов работ выполняется

в строгом соответствии с проектной документацией и действующими нормами и правилами по технике безопасности.

С целью уменьшения риска аварий предусмотрены следующие мероприятия:

- обучение персонала безопасным приемам труда;
- ежеквартальный инструктаж персонала по профессиям;
- ежегодное обучение персонала на курсах переподготовки;
- периодическое обучение и инструктаж рабочих и ИТР правилам пользования первичными средствами пожаротушения;
- производство работ в строгом соответствии с техническими решениями Проекта.

Список использованной литературы

1. Экологический кодекс Республики Казахстан;
2. Налоговый кодекс Республики Казахстан;
3. Об утверждении Инструкции по организации и проведению экологической оценки Приказ Министра экологии, геологии и природных ресурсов Республики Казахстан от 30 июля 2026 года № 280
4. Сборник методик по расчету выбросов вредных веществ в атмосферу различными производствами, Алматы, 1996 г.;
5. Приказ №221- Э от 12.06.2016 года "Об утверждении отдельных методических документов в области охраны окружающей среды". Приказ Министра окружающей среды и водных ресурсов Республики Казахстан «Методика расчета выбросов от предприятий по производству строительных материалов (приложение 11)», «Методика определения эмиссий вредных веществ в атмосферу основным технологическим оборудованием предприятий машиностроения»(Приложения 5), «Методические рекомендации по расчету выбросов от неорганизованных источников (приложение 13)», утвержденными Министерством охраны окружающей среды Республики Казахстан №100-п от 18.04.2008г;
6. Методические указания по проведению оценки воздействия хозяйственной деятельности на окружающую среду. Астана, 2010
7. Данные Департамента статистики Туркестанской области. stat.gov.kz
8. Информационный бюллетень о состоянии окружающей среды за 2017-2026 год. МООС РК, РГП «Казгидромет»
9. Справочник по климату Казахстана. Разделы 1-5. Температура. Атмосферные осадки. Атмосферные явления. Ветер. Выпуск 5, Казгидромет, Алматы, 2004.
10. Справочник по климату Казахстана. Разделы 1-5. Температура. Атмосферные осадки. Атмосферные явления. Ветер. Выпуск 7, Казгидромет, Алматы, 2004
11. Типовые правила ведения производственного мониторинга. Утверждены приказом Министра ООС № 45-п от 02.02.2006.

ПРИЛОЖЕНИЯ




Жер учаскесіне арналған акт № 2025-4603747

Акт на земельный участок № 2025-4603747

1. Жер учаскесінің кадастрлық нөмірі/ Кадастровый номер земельного участка	06:096:095:049
2. Жер учаскесінің мекенжайы, мекенжайдың тіркеу коды* Адрес земельного участка, регистрационный код адреса *	Жамбыл обл., Шу ауд., Тасөткел а.о., Тасөткел а. (Жамбыл облысы Шу ауданы мемлекеттік жер қоры) обл. Жамбылская, р-н Шуский, с.о. Тасоткельский, с. Тасоткель (земли государственного запаса Шуского района Жамбылской области)
3. Жер учаскесіне құқық түрі Вид право на земельный участок	уақытша өтеулі ұзақ мерзімді жер пайдалану временное возмездное долгосрочное землепользование
4. Жалға алудың аяқталу мерзімі мен күні ** Срок и дата окончания аренды **	01.01.2037 дейін до 01.01.2037
5. Жер учаскесінің алаңы, гектар*** Площадь земельного участка, гектар***	159.9992 159.9992
6. Жердің санаты Категория земель	Өнеркәсіп, көлік, байланыс жері, ғарыш қызметі, қорғаныс, ұлттық қауіпсіздік, ядролық қауіпсіздік аймағы мұқтажына арналған жер және ауыл шаруашылығына арналмаған өзге де жер Земли промышленности, транспорта, связи, для нужд космической деятельности, обороны, национальной безопасности, зоны ядерной безопасности и иного несельскохозяйственного назначения
7. Жер учаскесінің нысаналы мақсаты**** Елді мекендегі функционалдық аймақ (бар болса)***** Целевое назначение земельного участка**** Функциональная зона в населенном пункте (при наличии)*****	металл бұйымдарын (сым, болат құбырлар, бұрыштық профильдер және басқалары) өндіру бойынша кешенді металлургиялық зауытының құрылысын жүргізу үшін, Басқа для строительства комплексного металлургического завода по производству металлических изделий (провода, стальных труб, угловых профилей, прочего) , Иная
8. Жер учаскесін пайдаланудағы шектеулер мен ауыртпалықтар Ограничения в использовании и обременения земельного участка	- -
9. Бөлінуі (бөлінеді/бөлінбейді) Делимость (делимый/неделимый)	Бөлінетін Делимый

Осы құжат «Электрондық құжат және электрондық цифрлық қолтаңба туралы» 2003 жылғы 7 қаңтардағы N 370-II ҚРЗ 1 бабына сәйкес қағаз жеткізгіштегі құжатпен бірдей.
Данный документ согласно пункту 1 статьи 370-II ЗРК от 7 января 2003 года «Об электронном документе и электронной цифровой подписи» равнозначен документу на
бумажном носителе.



*штрих-код ЖМБМК АЖ-дан алынған және қызмет берушінің электрондық-цифрлық қолтаңбасымен қол қойылған деректерді қамтиды: «Азаматтарға арналған үкімет»
мемлекеттік корпорациясы» комерциалық емес акционерлік қоғамның Жамбыл обласы бойынша филиалының Шу аудандық тіркеу және жер кадастры бөлімі

*штрих-код содержит данные, полученные из ИС ЕГКН и подписанные электронно-цифровой подписью услугодателя: Отдел Шуского района по регистрации и земельному
кадастру филиала некоммерческого акционерного общества «Государственная корпорация «Правительство для граждан» по Жамбылской области

Ескертпе / Примечание:

* Мекенжайдың тіркеу коды болған жағдайда көрсетіледі/Регистрационный код адреса указывается при наличии.


** Аяқталу мерзімі мен күні уақытша жер пайдалану кезінде көрсетіледі/Срок и дата окончания указывается при временном землепользовании.

*** Қосымша жер учаскесінің үлесі бар болған жағдайда көрсетіледі/Дополнительно указывается доля площади земельного участка при наличии.

**** Қосымша жеке қосалқы шаруашылық жүргізу үшін берілетін жер учаскесінің телімінің түрі көрсетіледі/В случае предоставления для ведения личного подсобного хозяйства, указывается вид надела земельного участка.

***** Жергілікті атқарушы органның шешіміне сәйкес елді мекендер жерлеріндегі функционалдық аймақ/Функциональная зона на землях населенных пунктов согласно решения местного исполнительного органа.

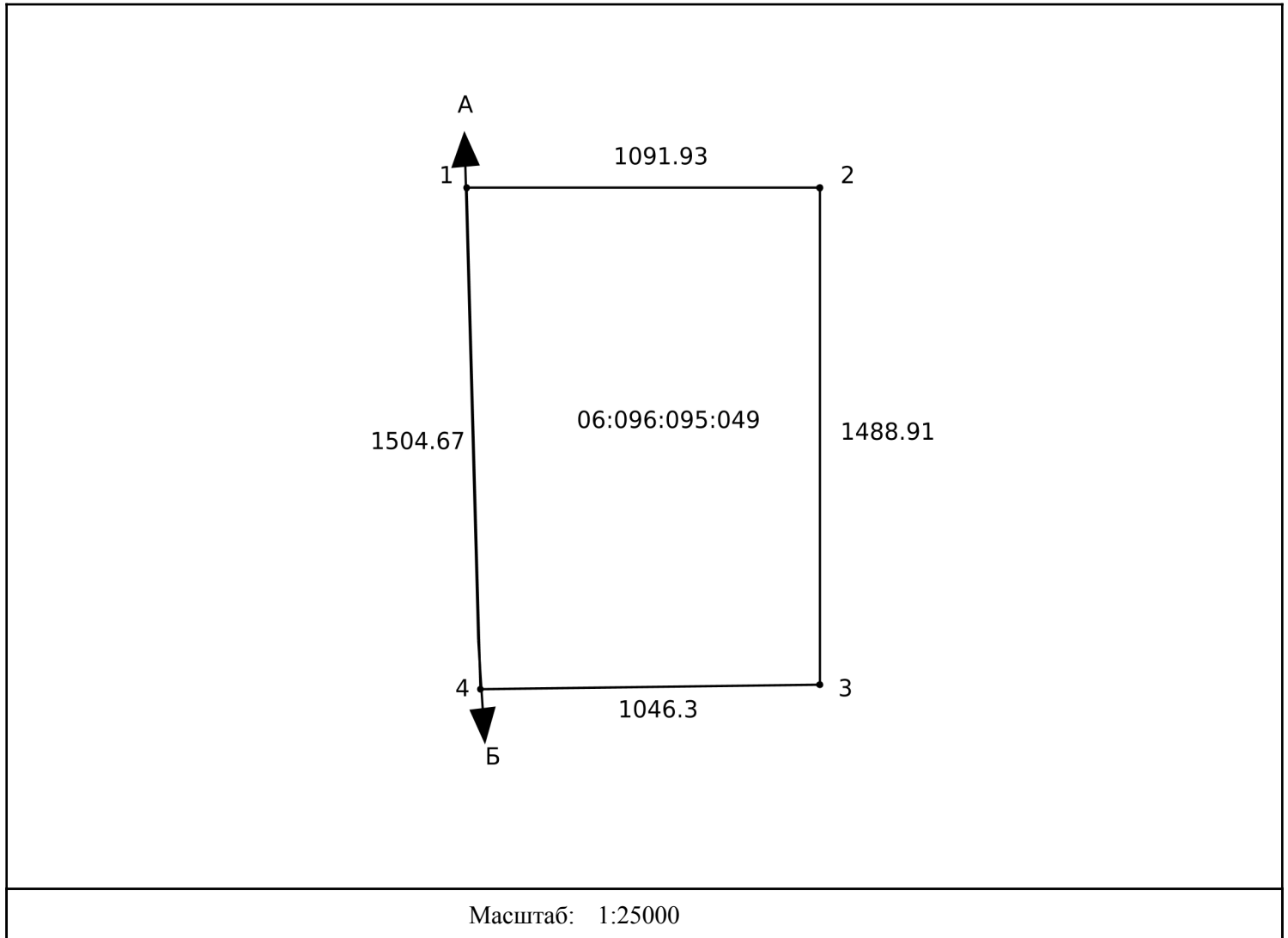
Осы құжат «Электрондық құжат және электрондық цифрлық қолтаңба туралы» 2003 жылғы 7 қаңтардағы N 370-ІІ ҚРЗ 1 бабына сәйкес қағаз жеткізгіштегі құжатпен бірдей. Данный документ согласно пункту 1 статьи 370-ІІ ЗРК от 7 января 2003 года «Об электронном документе и электронной цифровой подписи» равнозначен документу на бумажном носителе.



*штрих-код ЖМБМК АЖ-дан алынған және қызмет берушінің электрондық-цифрлық қолтаңбасымен қол қойылған деректерді қамтиды: «Азаматтарға арналған үкімет» мемлекеттік корпорациясы» коммерциялық емес акционерлік қоғамның Жамбыл обласы бойынша филиалының Шу аудандық тіркеу және жер кадастры бөлімі

*штрих-код содержит данные, полученные из ИС ЕГКН и подписанные электронно-цифровой подписью услугодателя: Отдел Шуского района по регистрации и земельному кадастру филиала некоммерческого акционерного общества «Государственная корпорация «Правительство для граждан» по Жамбылской области


**Жер учаскесінің жоспары*
План земельного участка***



**Сызықтардың өлшемін шығару
Выноска мер линий**

Бұрылысты нүктелердің № № поворотных точек	Сызықтардың өлшемі Меры линий
Жылжымайтын мүліктің бірыңғай мемлекеттік кадастры ақпараттық жүйесінің жария кадастрлық картасында көрсетілген координаттар жүйесіндегі сызықтардың өлшемдері Меры линий в системе координат, указанной в публичной кадастровой карте информационной системы единого государственного кадастра недвижимости	
1-2	1091.93
2-3	1488.91
3-4	1046.30
4-1	1504.67

Осы құжат «Электрондық құжат және электрондық цифрлық қолтаңба туралы» 2003 жылғы 7 қаңтардағы N 370-ІІ ҚРЗ 1 бабына сәйкес қағаз жеткізгіштегі құжатпен бірдей. Данный документ согласно пункту 1 статьи 370-ІІ ЗРК от 7 января 2003 года «Об электронном документе и электронной цифровой подписи» равнозначен документу на бумажном носителе.



*штрих-код ЖМБМК АЖ-дан алынған және қызмет берушінің электрондық-цифрлық қолтаңбасымен қол қойылған деректерді қамтиды: «Азаматтарға арналған үкімет» мемлекеттік корпорациясы» коммерциялық емес акционерлік қоғамның Жамбыл обласы бойынша филиалының Шу аудандық тіркеу және жер кадастры бөлімі
*штрих-код содержит данные, полученные из ИС ЕГКН и подписанные электронно-цифровой подписью услугодателя: Отдел Шуского района по регистрации и земельному кадастру филиала некоммерческого акционерного общества «Государственная корпорация «Правительство для граждан» по Жамбылской области

Бірыңғай мемлекеттік координаттар жүйесіндегі сызықтардың өлшемдері / Меры линий в единой государственной системе координат	
1-2	1091.93
2-3	1488.91
3-4	1046.30
4-1	1504.67

**Аралас учаскелердің кадастрлық нөмірлері (жер санаттары)*
Кадастровые номера (категории земель) смежных земельных участков***

Нүктесінен От точки	Нүктесіне дейін До точки	Сипаттамасы Описание
А	Б	06:096:095:041
Б	А	06:096:095:016

Ескертпе/Примечание:

*Шектесулердің сипаттамасы жер учаскесіне сәйкестендіру құжатын дайындау сәтіне жарамды/Описание смежеств действительно на момент изготовления идентификационного документа на земельный участок.

**Жоспар шекарасындағы бөгде жер учаскелері
Посторонние земельные участки в границах плана**

Жоспардағы № № на плане	Жоспар шегіндегі бөтен жер учаскелерінің кадастрлық нөмірлері Кадастровые номера посторонних земельных участков в границах плана	Алаңы, гектар Площадь, гектар
----	----	----

Осы актіні «Азаматтарға арналған үкімет» мемлекеттік корпорациясы» комерциалық емес акционерлік қоғамның Жамбыл обласы бойынша филиалының Шу аудандық тіркеу және жер кадастры бөлімі жасады.

(жер кадастрын жүргізетін ұйымның атауы)


Настоящий акт изготовлен Отдел Шуского района по регистрации и земельному кадастру филиала некоммерческого акционерного общества «Государственная корпорация «Правительство для граждан» по Жамбылской области

(наименование организации, ведущей земельный кадастр)

Актінің дайындалған күні: 2025 жылғы «8» мамыр

Дата изготовления акта: «8» мая 2025 года

Осы құжат «Электрондық құжат және электрондық цифрлық қолтаңба туралы» 2003 жылғы 7 қаңтардағы N 370-II ҚРЗ 1 бабына сәйкес қағаз жеткізгіштегі құжатпен бірдей. Данный документ согласно пункту 1 статьи 370-II ЗРК от 7 января 2003 года «Об электронном документе и электронной цифровой подписи» равнозначен документу на бумажном носителе.



*штрих-код ЖМБМК АЖ-дан алынған және қызмет берушінің электрондық-цифрлық қолтаңбасымен қол қойылған деректерді қамтиды: «Азаматтарға арналған үкімет» мемлекеттік корпорациясы» комерциалық емес акционерлік қоғамның Жамбыл обласы бойынша филиалының Шу аудандық тіркеу және жер кадастры бөлімі

*штрих-код содержит данные, полученные из ИС ЕГКН и подписанные электронно-цифровой подписью услугодателя: Отдел Шуского района по регистрации и земельному кадастру филиала некоммерческого акционерного общества «Государственная корпорация «Правительство для граждан» по Жамбылской области



**Отдел Шуского района по регистрации и земельному кадастру
филиала некоммерческого акционерного общества
«Государственная корпорация «Правительство для граждан» по
Жамбылской области**

**Справка о государственной регистрации
юридического лица**

БИН 240840034418

бизнес-идентификационный номер

город Шу

27 августа 2024 г.

(населенный пункт)

Наименование:	Товарищество с ограниченной ответственностью "Yonggang Central Asia Iron and Steel"
Местонахождение:	Казахстан, Жамбылская область, Шуский район, Тасоткельский сельский округ, село Тасоткель, Зона Жібек Жолы, здание 10, почтовый индекс 081126
Руководитель:	Руководитель, назначенный (избранный) уполномоченным органом юридического лица ЦЗЭН ВЭЙЕ
Учредители (участники, граждане - инициаторы):	Частная компания Yonggang Iron and Steel Group Co., Ltd.

**Справка является документом, подтверждающим государственную регистрацию
юридического лица, в соответствии с законодательством Республики Казахстан**


Дата выдачи: 16.01.2026

Осы құжат «Электрондық құжат және электрондық цифрлық қолтаңба туралы» Қазақстан Республикасының 2003 жылғы 7 қаңтардағы N 370-ІІ Заңы 7 бабының 1 тармағына сәйкес қағаз тасығыштағы құжатпен бірдей.

Данный документ согласно пункту 1 статьи 7 ЗРК от 7 января 2003 года N370-ІІ «Об электронном документе и электронной цифровой подписи» равнозначен документу на бумажном носителе.

Электрондық құжаттың түпнұсқалығын Сіз egov.kz сайтында, сондай-ақ «электрондық үкімет» веб-порталының мобильді қосымшасы арқылы тексере аласыз.

Проверить подлинность электронного документа Вы можете на egov.kz, а также посредством мобильного приложения веб-портала «электронного правительства».



*Штрих-код ГБДЮЛ ақпараттық жүйесінен алынған «Азаматтарға арналған үкімет» мемлекеттік корпорациясы» КЕ АҚ электрондық-цифрлық қолтаңбасымен қойылған деректер бар.

*Штрих-код содержит данные, полученные из информационной системы ГБДЮЛ и подписанные электронно-цифровой подписью НАО «Государственная корпорация «Правительство для граждан».