

Мемлекеттік орман қорының жер учаскесін таңдау туралы акті

Қызылорда облысы
Жалағаш ауданы

2026 жылғы сәуір айының 01 күні

Ереже негізінде әрекет ететін мемлекеттік орман иеленушінің өкілі Жалағаш орман және жануарлар дүниесін қорғау жөніндегі мемлекеттік мекемесі КММ-нің директорының м.а Матаев Жаңабек Ұлықбекұлы, орман пайдалану инженері Жортекеева Меруерт бір тараптан және екінші тараптан ереже негізінде әрекет ететін ететін «Жалағаш аудан әкімі» Жалағаш аудан әкімінің орынбасары А.Байнахатов (бұдан әрі – өтініш беруші) төмендегілер туралы осы актіні жасады:

Жалағаш аудан әкімдігі Жалағаш аудан әкімінің орынбасары А.Байнахатовтың орман қорынан жалпы көлемі 2071 гектар жер учаскесін сұраған 31.03.2026 жылғы өтініші бойынша, орман қорынан жалпы көлемі 2071 гектар жер учаскесін мемлекеттік орман қоры жері санатынан басқа санаттағы жерге ауыстыруға сұраған жер учаскесін тұрған күйінде зерттеу жүргізді. Тексеру кезінде мыналар анықталды:

1. Учаске Жалағаш орман және жануарлар дүниесін қорғау жөніндегі мемлекеттік мекемесі коммуналдық мемлекеттік мекемесінің Жалағаш орманшылығының №1 орамның 1-13 телімдері, № 2 орамның 1-17 телімдері және №3 орамы 1 -13 телімдері орналасқан. Жалпы көлемі 2071 га

2. Тексерілген учаскеде **2071** гектар алаң бар, оның ішінде:

орман, орман көмкерген -256,2 гектар,
орман, орман көмкермеген 1814,8 гектар,
оның ішінде орман екпелері - гектар,
алқаптар - 92 гектар,
селдір орман - 336 гектар
шабындықтар -- гектар,
жайсыз жерлер (батпақтар және басқалар) - гектар,
жайылымдар 959 гектар, жолдар - 5,6 гектар,
басқа жерлер 422,2 гектар.

3. Орман көмкерген алқап **256,2** мыналардан тұрады:

Жер атауы	Орам №	Телім №	Учаске алаңы	Құрамы	Жас сыныбы	Жуандығы	Сүрек қоры, м3	
							кәделік	отындық
1	3		4	5	6	7	8	9
Жалағаш орманшылығы	№1 орам	1,3,5	133	Қара сексеуіл	10-25	2,3	-	724,5
	№2 орам	3,7,8,10,13,	75,3	Қара сексеуіл	10-25	2,3	-	285,9
	№3 орам	3,5,8,10,11	47,9	Қара сексеуіл	10-25	2,3	-	175
барлығы			256,2	-	-	-	-	1185,4

4. Тексерілген учаске Жалағаш орманшылығының жері өзенінің жиегі шекарасында орналаспаған, оның орман қорынан бөлінуі жоғарыдағы жерлерді жасамайды.

5. Орман қорының санаты топырақ егістік қорғаныштық алқаптағы ормандар

6. Учаскенің орман шаруашылығы ерекшеліктері-жоқ

7. Учаске мәлімделген мақсаттарға жарамды (жарамсыз), мынадай геологиялық-жер сипаттамасы бар: жарамды

8. Бұдан бұрын орман қоры жерінен орман шаруашылығын жүргізуге байланысты емес мақсаттар үшін басқа санаттардағы жерге ауыстырылған жер учаскелерінің болуы және орналасуы: -жок

9. Беруге жоспарланып отырған жер учаскелерін пайдалану мақсаттары: орман қоры жері санатынан басқа санаттағы жерге ауыстыру

10. Әкімшілік ауданның ормандануы- 25%

11. Сұралып отырған алқапты берушарттары:

а) беру мерзімі:-тұрақты

б) рұқсат етілетін тазарту және жерді томарлардан тегістеу мөлшері- жок


в) учаскені алушының міндеттемесі: ҚР Орман кодексінің заңдылығын сақтау, сұралып отырған жер учаскесін басқа мақсаттарға пайдаланбау және жер учаскесіне жақын орналасқан орман өсімдіктерін сақтау оның ішінде Қызыл кітапқа енген (*торангыл*) ағашын кесуге жатпайтын. Орман пайдаланушы өз міндеттемелерін толық, не ішінара басқа тұлғаларға беруге рұқсат етілмейді және жұмыс жүргізілген учаскелерінде қоқыс және басқада қалдықтардан тазарту жұмыстар жүргізуге міндетті

12. Акт жасау кезінде мынадай ескертпелер мен ұсыныстар жасалды: «Жалағаш орман және жануарлар дүниесін қорғау жөніндегі мемлекеттік мекемесі» коммуналдық мемлекеттік мекемесінен сұралып отырған орман қоры жері жалпы көлемі 2071га мемлекеттік орман қоры жері санатынан басқа санаттағы жерге ауыстыруға қарсылық білдірмейді

Қолдары:

Орман иеленушінің өкілі:


«Жалағаш орман және жануарлар дүниесін
қорғау жөніндегі мемлекеттік мекемесі»
коммуналдық мемлекеттік мекемесінің
орман пайдалану инженері



Жортекеева.М


Өтініш беруші:

Жалағаш аудан әкімінің орынбасары



А.Байнахатов

«Жалағаш орман және жануарлар дүниесін
қорғау жөніндегі мемлекеттік мекемесі»
коммуналдық мемлекеттік мекемесінің
директорының м.а



Ж.Матаев