

Список исполнителей

Ф.И.О.

Руководитель

Исполнитель

Рахметов А.Т.

Байгометова Д.С.

ТОО «Жетісу-Жерқойнауы»

г. Алматы

Тел: 8 7075919301

e-mail: zh.zherkoinauy@mail.ru

СОДЕРЖАНИЕ

	АННОТАЦИЯ	5
1	ОБЩИЕ СВЕДЕНИЯ ОБ ОПЕРАТОРЕ	7
3	КРАТКАЯ ФИЗИКО-ГЕОГРАФИЧЕСКАЯ ХАРАКТЕРИСТИКА РАЙОНА РАСПОЛОЖЕНИЯ	8
3.1	Окружающая среда	8
3.2	Информация об атмосферных условиях	9
3.3	Информация о физической среде	9
3.4	Информация о химической среде	10
3.5	Информация о биологической среде	11
3.6	Информация о геологии объекта недропользования	11
4	ОПИСАНИЕ НЕДРОПОЛЬЗОВАНИЯ	13
4.1	Ликвидация последствий недропользования	14
4.2	Консервация	25
4.3	Прогрессивная ликвидация	25
4.4	График мероприятий	26
4.5	График мероприятий	26
4.6	Ликвидационный мониторинг и техническое обслуживание	28
5	ОЦЕНКА ВОЗДЕЙСТВИЯ НА АТМОСФЕРНЫЙ ВОЗДУХ	29
5.1	Характеристика источников выбросов загрязняющих веществ в атмосферу	29
5.2	Обоснование полноты и достоверности исходных данных, принятых для расчётов нормативов НДС	30
5.3	Перечень возможных загрязняющих веществ, выбрасываемых в атмосферу	36
5.4	Параметры выбросов загрязняющих веществ в атмосферу для расчета НДС	38
5.5	Определение размеров санитарно-защитной зоны	41
5.6	Причины возникновения аварийных ситуаций	41
5.7	Мероприятия по охране атмосферного воздуха	42
6	ОЦЕНКА ВОЗДЕЙСТВИЯ НА ПОВЕРХНОСТНЫЕ И ПОДЗЕМНЫЕ ВОДЫ	44
6.1	Водоснабжение и водопотребление	44
6.2	Мероприятия по охране водных ресурсов	46
7	ОТХОДЫ ПРОИЗВОДСТВА И ПОТРЕБЛЕНИЯ	48
7.1	Расчет образования твердо-бытовых отходов	48
7.2	Система управления отходами производства и потребления при проведении работ	49
8	ОЦЕНКА ФИЗИЧЕСКОГО ВОЗДЕЙСТВИЯ	51
8.1	Критерии оценки радиологической обстановки	51
8.2	Акустическое воздействие	52
8.3	Вибрационное воздействие	52
8.4	Электромагнитные воздействия	53
9	ОЦЕНКА ВОЗДЕЙСТВИЯ НА ПОЧВЕННЫЙ ПОКРОВ	55
9.1	Оценка воздействие проектируемых работ на почвенный покров	55

9.2	Рекомендуемые мероприятия по минимизации негативного воздействия на почвенный покров	56
10	ОЦЕНКА ВОЗДЕЙСТВИЯ НА ГЕОЛОГИЧЕСКУЮ СРЕДУ	56
11	ОЦЕНКА ВОЗДЕЙСТВИЯ НА РАСТИТЕЛЬНЫЙ ПОКРОВ	57
11.1	Оценка воздействия проектируемых работ на растительный покров	57
11.2	Рекомендуемые мероприятия по минимизации негативного воздействия на растительный покров	58
12	ОЦЕНКА ВОЗДЕЙСТВИЯ НА ЖИВОТНЫЙ МИР	58
12.1	Характеристика неблагоприятного антропогенного воздействия на животный мир	58
12.2	Меры по снижению воздействия на животный мир при реализации проекта	59
13	СОЦИАЛЬНО-ЭКОНОМИЧЕСКАЯ СРЕДА	59
14	ОЦЕНКА ЭКОЛОГИЧЕСКОГО РИСКА РЕАЛИЗАЦИИ НАМЕЧАЕМОЙ ДЕЯТЕЛЬНОСТИ	61
	СПИСОК ИСПОЛЬЗУЕМОЙ ЛИТЕРАТУРЫ	63
	ПРИЛОЖЕНИЯ	65

АННОТАЦИЯ

Настоящий раздел «Охрана окружающей среды» разработан к Плану ликвидации карьера общераспространенных полезных ископаемых «Алгабас-2», расположенного в Жанааркинском районе области Ұлытау, с целью оценки влияния объекта на окружающую среду и установления нормативов природопользования.

Охрана окружающей среды при ликвидации объектов по добычи полезных ископаемых заключается в осуществлении комплекса технических решений по рациональному использованию природных ресурсов и мероприятий по предотвращению отрицательного воздействия ликвидируемого объекта на окружающую природную среду.

Период проведения ликвидации 1 месяц 2029 года (технический этап).

В настоящей разделе «Охраны окружающей среды» к проекту ликвидации содержатся решения по охране атмосферного воздуха, поверхностных и подземных вод, почвенного покрова, растительного и животного мира, установлены нормативы предельно допустимых выбросов и нормативы размещения отходов производства и потребления.

Согласно Кодекса Республики Казахстан «О недрах и недропользовании» объекты недропользования ликвидируются в соответствии с планом ликвидации, разработанным проектной организацией, имеющей соответствующую лицензию на выполнение работ и оказание услуг в области охраны окружающей среды, а также прошедшим согласование с уполномоченными органами в области охраны окружающей среды, по изучению и использованию недр, в области промышленной безопасности, санитарно-эпидемиологической службы, по управлению земельными ресурсами и утвержденным недропользователем, финансирующим проведение работ по проектированию и реализации проекта, на основании Правил ликвидации и консервации объектов недропользования.

Согласно п.4 Инструкции по составлению плана ликвидации и Методики расчета приблизительной стоимости ликвидации последствий операций по добыче твердых полезных ископаемых от 24 мая 2018 года № 386, план ликвидации составляется для участка добычи твердых или общераспространенных полезных ископаемых.

В соответствии с п.15 Правил предоставления права недропользования для проведения разведки и добычи общераспространенных полезных ископаемых, используемых при строительстве (реконструкции) и ремонте автомобильных дорог общего пользования, железных дорог, находящихся в государственной собственности, а также для реконструкции и ремонта гидросооружений и гидротехнических сооружений, ликвидация последствий операций по разведке или добыче общераспространенных полезных ископаемых, проводимых

недропользователем на основании Разрешения, проводится в соответствии с проектом рекультивации нарушенных земель

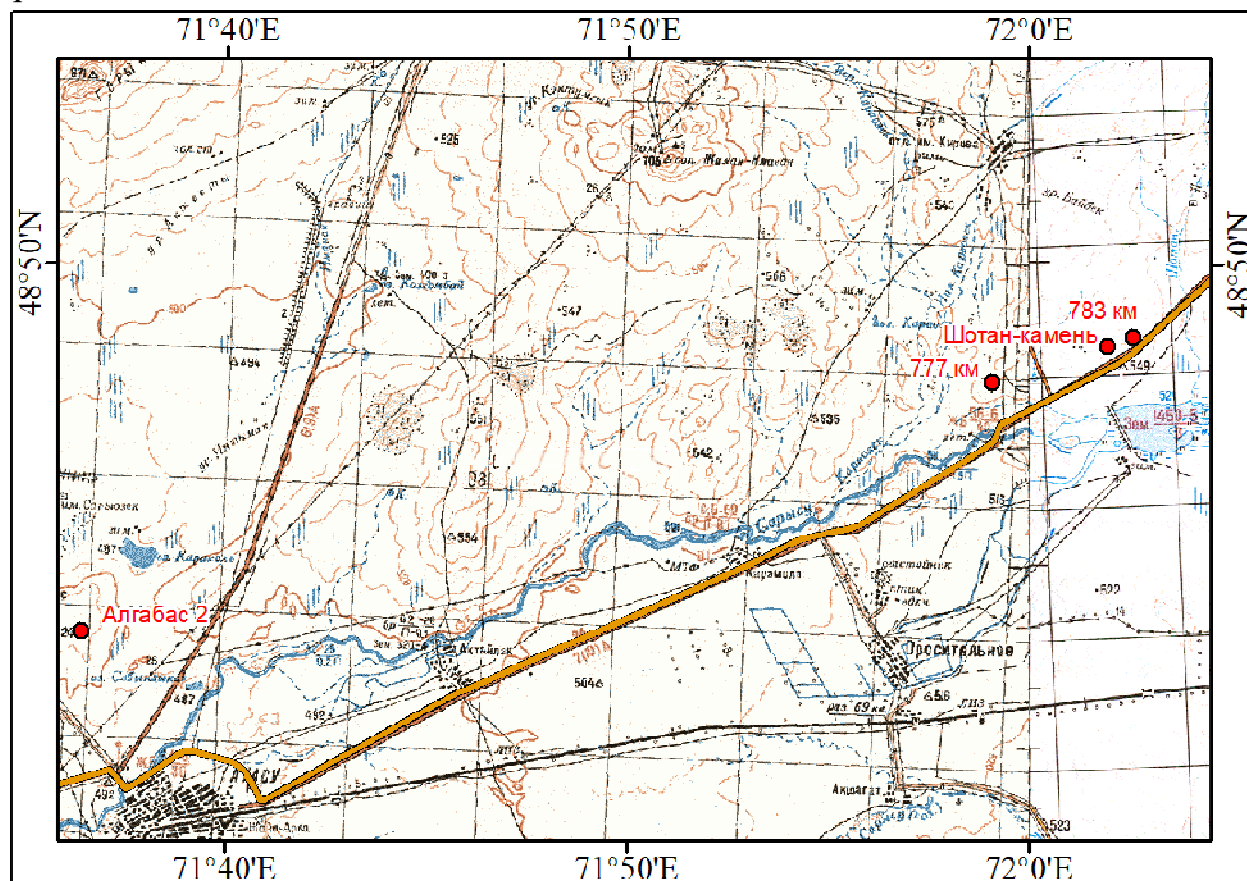
Рекультивация непосредственно связана с рациональным недропользованием, которое приобретает особую значимость. При этом открытые горные выработки представляют реальную опасность, связанную с падением людей и животных, с несчастными случаями при несанкционированной выемке полезного ископаемого вручную или средствами малой механизации.

Не законсервированные открытые горные выработки негативно влияют на качество вскрытых запасов полезного ископаемого и его сохранность. «Брошенные» горные выработки часто превращаются в несанкционированные свалки бытовых и промышленных отходов, существенно ухудшая экологию района.

1. ОБЩИЕ СВЕДЕНИЯ ОБ ОПЕРАТОРЕ

Участок общераспространенных полезных ископаемых (грунт и строительный камень) находится в северо-восточной части Жанааркинского района области Ұлытау, располагаясь в непосредственной близости от реконструируемой автомобильной дороги, на территории листов: М-42-XXX (рис. 1).

Участок «Шотан-камень» находится на расстоянии 410 м севернее автодороги А17 «Жезказган-Караганда» и в 15 км северо-восточнее пос. Карамола.



783 км ● - наименование и расположение участка

Рис.1 Обзорная карта расположения участка «Шотан-камень».
Масштаб 1:200 000

«План ликвидации карьера общераспространенных полезных ископаемых (строительный камень) «Шотан-камень», расположенного в Жанааркинском районе области Ұлытау составляется впервые с целью получения ТОО «ASTANA AST» права недропользования (Лицензии) на добычу общераспространенных полезных ископаемых на участке «Шотан-камень».

В соответствии с пунктом 32 выше приведенной инструкции, недропользователь (ТОО «ASTANA AST») составит окончательный план ликвидации и обеспечит получение на него положительного заключения

комплексной экспертизы не ранее чем за три года до завершения недропользования.

3. КРАТКАЯ ФИЗИКО-ГЕОГРАФИЧЕСКАЯ ХАРАКТЕРИСТИКА РАЙОНА РАСПОЛОЖЕНИЯ

3.1 Окружающая среда

Участок общераспространенных полезных ископаемых «Шотан-камень» расположен в северо-восточной части Жанааркинского района области Ылытау, на территории листа М-42-XXX, в 15 км северо-восточнее пос. Карамола.

Административным центром Жанааркинского района является посёлок Жанаарка. Район расположен в северо-восточной части области Ылытау. Территория района составляет 62,3 тыс. км². Жанаарка. Район расположен в северо-восточной части области Ылытау. Население на 2019 год составило 34462 человека.

Участок проведения работ расположен в V дорожно-климатической зоне. Климатический район IIIA. Сейсмическая опасность в баллах по шкале MSK-64 (К), в соответствии с СП РК 2.03-30-2017 территории проведения работ 6 баллов.

Ниже приведены координаты угловых точек запрашиваемого участка для проведения добычи, совпадающие с координатами по подсчету запасов.

Координаты угловых точек участка

Таблица 3.1

№№ п/п	Координаты угловых точек	
	Северная широта	Восточная долгота
Участок «Шотан-камень», площадь – 7,11 га		
1	48° 48' 45,59"	72° 02' 02,47"
2	48° 48' 42,28"	72° 02' 15,34"
3	48° 48' 35,90"	72° 02' 08,85"
4	48° 48' 33,35"	72° 02' 00,00"
5	48° 48' 41,49"	72° 02' 00,00"

3.2 Информация об атмосферных условиях

Климат континентальный. Средние температуры января от –14 до –16°С, июля 22-25 °С. В наиболее влажные годы количество осадков выпадает до 400 миллиметров в год, в наиболее засушливые годы количество осадков составляет 100-200 миллиметров в год. Выпадение осадков носит сезонный характер. Максимум осадков выпадает в июне-августе. Летние осадки чаще носят ливневый характер, редко - обложной.

3.3 Информация о физической среде

Территория района расположена в области развития Казахского мелкосопочника.

Рельеф территории района расположения участка слаборасчленённый, холмистый, с абсолютными отметками 517,7-522,8 м. Заболоченные участки, овраги и крутые склоны отсутствуют.

По территории района протекают реки: Сарысу, Сорты, Мананка, Атасу, Кудайменде; проходит канал Иртыш—Караганда—Жезказган. На реке Атасу сооружено Кылышское водохранилище. Почвы светло-каштановые, солонцовые. Основным поверхностным водоёмом на изучаемой территории является река Сарысу, которая берёт начало с Казахского мелкосопочника, образуемая слиянием рек Жаксы-Сарысу, Нарбак, Шотан. В месте стыка рек находится водохранилище Поливное.

В недрах района разведаны запасы железных руд, марганца, естественных строительных материалов. В советскую эпоху было открыто, а затем разведано находящееся на территории района каменноугольное месторождение Жалын. Начиная с 2009 года началось его активное освоение.

Ближайшие населённые пункты находятся на юго-западе от участка Жанаарка -29км, Карамола – 9,5км.

По территории района проходят железные дороги Жарык-Жезказган, Атасу-Каражал и автомобильные дороги Караганда-Атасу-Каражал, Жезказган-Каражал.

3.4 Информация о химической среде

Многолетние наблюдения, позволили установить определенную связь между различными видами почв, произрастающей на них растительностью, глубиной залегания и минерализации грунтовых вод.

Пригодность почво-грунтов для биологической рекультивации устанавливается на основании изучения их физико-химических и агрохимических свойств. Основанием для отнесения почв и почвообразующих пород к той или иной группе пригодности для произрастания растений служит комплекс физико-химических свойств, который определён ГОСТом 17.5.1.03.86 «Классификация вскрышных и вмещающих пород для биологической рекультивации земель». Согласно ГОСТ плодородными (гумусированными горизонтами) почвами считаются почвы, в которых содержание гумуса должно быть не менее 2%.

При определении мощности снятия плодородного слоя почвы и потенциально плодородных пород необходимо руководствоваться ГОСТом 17.5.3.06-85 «Требования к определению нормы снятия плодородного слоя почвы при производстве земляных работ», а также «Техническими указаниями по

проведению почвенно-мелиоративных изысканий при проектировании, рекультивации земель, снятия, сохранения и использования плодородного слоя почв», Алма-Ата, 1993г.

На площади рядом расположенного карьера «км 777» была проведена агрохимическая оценка по основным показателям плодородия почв на основе следующих показателей: валовые формы азота, фосфора и калия, общее содержание гумуса, кислотность почвы рН и механическому составу.

Почвы не засолены, не солонцеваты, что отражено в отчете по результатам геологоразведочных работ.

Содержание массовой доли гумуса в породах вскрыши низкое менее 1%, что по ГОСТ 175.3.06 для сухостепной и пустынной зоны определяет их как потенциально плодородный слой. Гумус является основным накопителем питательных веществ в почве. В нем содержится 95-99% всех запасов азота почвы, 60% фосфора, до 80% серы, значительная часть микроэлементов. Питательные вещества в гумусе находятся в недоступной для растений форме. Только после его разложения микроорганизмами питательные вещества переходят в доступную форму. От содержания гумуса зависит важнейшее свойство почвы – её поглощательная способность. Чем она выше, тем почва плодороднее и лучше удерживает питательные вещества.

Значения рН позволяет отнести почвы к слабощелочным.

Содержание общего азота малое. Азот — важнейший элемент минерального питания растений, обеспеченность которым во многом определяют эффективность и устойчивость функционирования агроэкосистем. Потребность растений в азоте осуществляется в основном за счет почвенных запасов. Наиболее важными показателями, характеризующими азотный режим почвы, являются содержание общего азота, минеральных его форм, способность органических соединений азота к аммонификации и нитрификации.

Согласно проведенных анализов почвы участка, они соответствуют «Требованиям к определению норм снятия плодородного слоя почвы при производстве земляных работ», сероземам, с мощностью снятия плодородного слоя почвы (ПСП) 20-40 см.

3.5 Информация о биологической среде

Растительность преимущественно травянистая (ковыльно-разнотравная) в горах Бугалы встречаются заросли кустарников и перелески, представлены полынь, чий, таволга, карагана. Обитают джейран, архар, косуля, суслик, волк, лисица, дрофа, тетерев и другие.

3.6 Информация о геологии объекта недропользования

Участок «Шотан-камень» находится на расстоянии 410м севернее автодороги А17 «Жезказган-Караганда» и в 15км северо-восточнее пос. Карамола.

Конфигурация участка – многоугольник, со сторонами 136,5-237,6X282,7-253,200 м, площадью 7,11 га. (рис. 3.5.1).

В геоморфологическом отношении участок располагается на слабонаклонной на юг поверхности. Относительные превышения до 8 метров (абсолютные отметки - 539-547 м).



Рис. 3.5.1 Схема участка «Шотан-камень» с расположением скважин (на основе космоснимка)

В региональном плане район работ располагается на северо-западной оконечности Казахского мелкосопочника.

Основными структурными элементами района являются: Атасуйский антиклинорий, располагающийся в северо-западной её части и Сарысуйский синклинорий, - в юго-восточной. Оба этих элемента являются в свою очередь фрагментами структуры более высокого порядка - Северо-Балхашского антиклинория.

Силурийская система имеет значительное распространение в центральной и северной части района. Представлена двумя своими структурными подразделениями: 1) нижним отделом (S_1), в виде нерасчлененных отложений (лландоверийские-венлокские ярусы) ермекской свиты (S_{1er}), сложенной песчаниками, алевролитами, конгломератами, туффитами; 2) нижним-средним отделом (S_{1-2}), венлокского и лудловского ярусов, в виде песчаников, алевролитов и аргиллитов.

Ермекская свита Ser имеет распространение в центральной и западной части представленной карты, образуя мелкосопочник по правобережью р. Сарысу в виде редких вертикальных обнажений в обрывах террас этой реки.

Строительный камень участка «Шотан-камень» сложен песчаниками этого структурного подразделения.

Девонская система пользуется широким распространением, образуя выходы, большей частью мелкие, в различных частях прилагаемой карты. Представлена пятью своими структурными подразделениями среднего и верхнего отдела: 1) средним отделом, *живетского яруса* (D_{2gv}) в виде вулканитовандезитового и базальтового состава, песчаников, конгломератов, известняков; 2) средним-верхним отделом, *жаксыконской серии* ($D_{2-3\hat{z}k}$) в виде песчаников, конгломератов, вулканитов среднего и основного состава; 3) франского яруса позднего девона (D_{3f})-вулканиты кислого и среднего состава, песчаники; 4) фаменский-франский ярусы верхнего девона *дайринская свита* (D_{3dr}) - конгломераты, песчаники, алевролиты, туфы кислого состава; 5) верхний подъярус *фаменского яруса* позднего девона (D_{3fm})-известняки, песчаники, алевролиты.

Каменноугольная система выявлена только в двух местах прилагаемой карты района, - в центральной и юго-западной частях. Представлена нижним подъярусом турнейского яруса раннего отдела (C_{1t1}), в виде известняков, мергелей, алевролитов.

Неогеновая система пользуется значительным распространением. Представлена нерасчлененными миоценовыми (N_1) отложениями в виде зеленых, красно-бурых глин, песков, галечников.

Четвертичная система. Рыхлые четвертичные отложения имеют наибольшее распространение в пределах района работ. Ими перекрыты обширные долинные участки, выположенные водоразделы мелкосопочника и склоны низкогорья.

Нижний отдел плейстоцена (Q_I) слагает обширные пространства центральной части района, представляясь аллювиальным, делювиальным, пролювиальным, эоловым генетическим типами в виде песков, конгломератов, галечников, лессовидных суглинков.

Средний-верхний плейстоцен (Q_{II-III}) представлен аллювиальными отложениями второй надпойменной террасы. К данному подразделению отнесены речные отложения, представленные галечниками, песками, алевролитами, суглинками, глинами, слагающие наиболее широкие и отчетливо выраженные вторые надпойменные террасы. Они развиты в долине реки Сарысу и др, а также их притоков. Мощность отложений от 4 до 6 м.

К *верхне-современному отделу* плейстоцен-голоцена (Q_{III-IV}) отнесены два литолого-генетических комплекса, формирование которых продолжается и в наше время.

Нерасчлененные аллювиальные отложения надпойменных террас, пойм и современных русел современной гидрографической сети. Представлены гравийно-песчаными, отложениями, переходящие в верхах разрезов в супеси и суглинки. Мощность от 2 до 8 м. Пересохшие русла вышеприведенных рек, занимающие основную часть прилагаемой карты, сложено аллювием данного стратиграфического подразделения.

Делювиально-пролювиальные отложения имеют широкое распространение, но малую мощность (до \max 4 м), поэтому на геологических картах, как правило, не показываются. Областями их развития являются межгорные долины и логи, склоны и подножья гор и сопок, а также речные долины, в которые они сносятся с прилегающих склонов. В составе делювиально-пролювиальных отложений преобладают щебенистые суглинки, меньшим развитием пользуются супеси и глины. К этим отложениям приурочены грунты перекрывающие строительный камень участка «Шотан-камень».

Голоцен (Q_{IV}), нерасчлененные отложения пользуются значительным распространением, слагая пониженные части современного рельефа. Представлены галечниками, песками, суглинками, глинами преимущественно аллювиального и эолового происхождения. Имеют малые, до 1 м. мощности.

Интрузивные образования имеют крайне ограниченное распространение в районе, представляясь мелкими штокообразными телами теректинского и карамендинского комплексов, в основном в его юго-восточной его части. Возраст интрузий ранний и позднедевонский. Состав –граниты, гранодиориты. В юго-восточной части района, в области развития интрузий, имеют незначительное распространение и субвулканическиетела липаритов позднего девона.

Продуктивная толща участка в виде грунтов сложена верхнечетвертично-современной делювиально-пролювиальной (dpQ_{III-IV}) супесью твердой, мощностью 0,3-1,4м, ниже четвертичные отложения перекрывают элювий песчаников ($eSer$), представленный щебенистым грунтом, мощностью 0,4-1,0м. Строительный камень представлен песчаниками ермекской свиты нижнего силура (S_{1er}), вскрытой мощностью от 7,0 до 15,2м

Перекрываются продуктивные образования почвенно-растительным слоем, мощностью 0,2м.

Подстилаются образования не вскрыты.

Грунтовые воды не встречены.

Измеренные ресурсы (Measured) составляют - 910,08тыс. м³, в том числе: грунт -88,16тыс. м³; строительный камень – 821,92тыс. м³. Доказанные запасы (Proved) - 845,45тыс. м³, в том числе: грунт -86,08тыс. м³; строительный камень - 759,37тыс. м³. Объем вскрыши – 14,22тыс. м³.

4. ОПИСАНИЕ НЕДРОПОЛЬЗОВАНИЯ

Геологоразведочные работы на месторождении проведены ТОО «Жетісу-Жерқойнауы» в 2025 году и составлен «Отчет по оценке минеральных ресурсов и запасов на участках ОПИ «Шотан-камень» расположенного в Жанааркинском районе области Ұлытау, используемого для производства асфальтобетона и строительного бетона, по состоянию на **01.03.2025 г.** в соответствии с определениями Кодекса KAZRC».

Добычу полезного ископаемого ТОО «ASTANAAST» планирует провести в течение 3 лет (2026-2028 гг.) по полученной лицензии на добычу.

Приведенные горно-геологические условия позволяют осуществить отработку грунтов механизированным способом методом экскавации, одним уступом на полную мощность полезного ископаемого, а строительного камня механизированным способом, после предварительного разрыхления буровзрывным способом тремя уступами.

По классификации пород по трудности экскавации породы вскрыши относятся к II (ПРС) категории – без предварительного рыхления. Коэффициент крепости грунта (f) по шкале проф. М.М. Протодяконова для подобных образований, категория – VI - VII (довольно мягкая и мягкая порода). По классификации пород по трудности экскавации строительный камень относится к VI категории (удельное сопротивление черпанию – 3,2 кг/куб см) – со сплошным рыхлением взрыванием. Коэффициент крепости грунта (f) по шкале проф. М.М. Протодяконова для подобных образований 8, категория – IIIa (крепкие породы).

Добыча строительного камня проводится после создания площадки для проведения буровзрывных работ и проведения БВР.

Показатели и параметры элементов разработки приведены в таблице 4.1.

Параметры разработки участка

Таблица 4.1

№ п/п	Наименование показателей	Ед. изм.	Значения
1	Угол рабочего уступа, грунт/камень	град.	40/75
2	Угол устойчивого уступа, грунт/камень	град.	35/65
3	Площадь участка	га	7,11
4	Средняя мощность, грунт/камень	м	1,24/11,56
5	Коэффициент разрыхления, грунт/камень	м ³ /м ³	1,2/1,5
6	Измеренные ресурсы	тыс.м ³	910,08
6.1	Грунт	тыс.м ³	88,16
6.2	Стройкамень	тыс.м ³	821,92
7	Потери всего	тыс.м ³	64,63
7.1	Грунт	тыс.м ³	2,08
7.2	Стройкамень	тыс.м ³	62,55

8	Доказанные запасы всего	тыс.м ³	845,45
8.1	Грунт	тыс.м ³	86,08
8.2	Стройкамень	тыс.м ³	759,37
9	Вскрыша всего	тыс.м ³	14,22
10	Срок эксплуатации.	год	3

Планируемые объемы добычи приведены в календарном графике горных работ, таблицы 4.2.

Календарный график горных работ

Таблица 4.2

Год	Мин. ресурсы, тыс.м ³	Потери тыс.м ³	Мин.запасы тыс.м ³	Вскрыша тыс.м ³	горная масса тыс.м ³
1	2	3	4	5	6
Участок «Шотан-камень» (грунт/камень)					
2026	88,16/123,00	2,08/3,86	86,08/119,14	14,22	219,44
2027	-/410,46	-/28,11	-/382,35	-	382,35
2028	-/288,46	-/30,58	-/257,88	-	257,88
Всего	88,16/821,92	2,08/62,55	86,08/759,37	14,22	859,67
Календарный график горных работ по горизонтам					
Год	Мин. ресурсы, тыс.м ³	Потери тыс.м ³	Мин.запасы тыс.м ³	Вскрыша тыс.м ³	горная масса тыс.м ³
1	2	3	4	5	6
Горизонт +539,9 (грунт/камень)					
2026	79,00/123,00	1,86/3,86	77,14/119,14	11,30	207,58
Горизонт +534,9 (грунт/камень)					
2026	9,16/-	0,22/-	8,94/-	2,92	11,86
2027	-/343,42	-/21,00	-/322,42	-	322,42
Итого по горизонту +534,9 (грунт/камень)					
	9,16/343,42	0,22/21,00	8,94/322,42	2,92	334,28
Горизонт +529,9 (грунт/камень)					
2027	-/67,04	-/7,11	-/59,93	-	59,93
2028	-/288,46	-/30,58	-/257,88	-	257,88
Итого по горизонту +529,9(грунт/камень)					
	-/355,50	-/37,69	-/317,81	-	317,81
Всего (грунт/камень)					
Всего	88,16/821,92	2,08/62,55	86,08/759,37	14,22	859,67

4.1 Ликвидация последствий недропользования

При прекращении права недропользования на добычу, Недропользователь должен в срок не позднее 8 месяцев осуществить ликвидацию своей деятельности, что означает удаление или ликвидацию сооружений и

оборудования, использованных в процессе деятельности Подрядчика на территории и приведение последней в состояние, пригодное для дальнейшего использования по прямому назначению. По истечении восьми месяцев после прекращения действия лицензии, не вывезенные с территории участка добычи твердые полезные ископаемые признаются включенными в состав недр и подлежат ликвидации в соответствии со статьей 218 Кодекса о недрах.

Как уже было отмечено выше, обработка запасов будет осуществляться карьером, не выходящим за пределы контуров угловых точек площади, подсчета запасов. Строительство временных зданий и сооружений планом горных работ не предусмотрено.

Воздействие открытой добычи на природный ландшафт проявляется, прежде всего, в полном изменении структуры поверхностного слоя земной коры. Вследствие этого, территории, нарушенные карьерами, в течение многих лет представляют собой открытые, лишенные всякой растительности участки, служащие источником загрязнения почвы, воздуха, воды. В сочетании со специфическим рельефом, образуемым в результате производственной деятельности карьера, они приобретают мрачный облик «индустриальных пустынь», характерных для многих добывающих районов.

Наиболее эффективной мерой снижения отрицательного влияния открытых горных разработок на окружающую среду, является своевременная рекультивация нарушенных земель, которая обеспечивает не только создание оптимальных ландшафтов с соответствующей организацией территории, флорой, фауной, но и способствует надежной охране воздушного бассейна и водных ресурсов. При этом, техническая рекультивация карьеров рассматривается как неотъемлемая часть процесса горного производства, а качество и организация рекультивационных работ – как один из показателей культуры производства.

В соответствии с нормативными документами ликвидация объектов недропользования осуществляется путем проведения технической и при необходимости биологической рекультивации нарушенных земель.

В связи с тем, что временно изъятые земли участка были использованы только как пастбища, а литературные данные и результаты анализов говорят о низкой плодородной ценности почв, настоящим планом рекомендуется проведение только технического этапа рекультивации оработанного карьера.

Рассмотрим основные компоненты планирования ликвидации последствий недропользования на участках добычи общераспространенных полезных ископаемых в соответствии с ниже приведенной схемой (рис.7.3.1).

Цель ликвидации – возвращение участка недр в жизнеспособное состояние и насколько возможно, в состояние самодостаточной экосистемы, совместимой с окружающей средой и деятельностью человека.

Принципы ликвидации - представляют собой руководство по разработке задач ликвидации.

В основе ликвидации лежат следующие принципы: физической и химической стабильности, долгосрочного пассивного обслуживания, землепользования. Сущность принципов изложена ниже:

1) принцип физической стабильности, характеризующей любой объект участка недр, подлежащий ликвидации, отстающий после её завершения, в физически устойчивом состоянии, обеспечивающим то, что грунт не будет разрушаться или оседать, либо сдвигаться от первоначального размещения под действием природных экстремальных явлений или разрушающих сил.

Ликвидация является успешной, если все физические структуры не представляют опасности для человека, животного мира, водной флоры и фауны, или состоянию окружающей среды;



Рис.5.1 Схема планирования ликвидации

2) принцип химической стабильности, характеризующий участок недр, подлежащий ликвидации, остающийся после её завершения, в химически устойчивом состоянии, когда химические вещества, выделяемые из таких компонентов, не представляют угрозу жизни и здоровью населения, диких

животных и безопасности окружающей среды, в долгосрочной перспективе не способны ухудшить качество воды, почво-грунта и воздуха;

3) принцип долгосрочного пассивного обслуживания, характеризующий любой объект участка недр, подлежащий ликвидации, остающийся после её завершения, в состоянии не требующим долгосрочного обслуживания. Пребывание объектов участков недр, подлежащих ликвидации, в состоянии физической и химической стабильности служит показателем соответствия этому принципу;

4) принцип землепользования, характеризующий пребывание земель, затронутых недропользованием и являющихся объектом ликвидации, в состоянии, совместимом с другими землями, водными объектами, включая эстетический аспект.

Задачами ликвидации карьеров будут являться:

- ограничение доступа на объекты, для безопасности людей и диких животных;

- приведение бортов карьера в физическое и геотехническое стабильное состояние;

- уровень запыленности безопасен для людей, растительности, водных организмов и диких животных.

Варианты ликвидации – набор альтернативных подходов к ликвидации каждого объекта участка недр.

Эти задачи можно решить по следующим вариантам:

Вариант 1. Блокировка путей доступа к открытому карьере насыпями, чтобы не оказывать отрицательного влияния на нестабильные уклоны бортов карьера;

Вариант 2. Засыпка карьера с использованием пустых пород;

Вариант 3. Затопление карьера;

Вариант 4. Выполаживание бортов карьера до устойчивого состояния и покрытие отработанной поверхности и бортов карьера породами вскрыши, представленными слабогумусированными суглинками и супесями с редкой корневой системой травянистых растений.

При реализации первого варианта могут быть решены задачи по ограничению доступа в карьер людей и диких животных, а также изоляция неустойчивых бортов карьера до их естественного обрушения до безопасного состояния.

Однако для осуществления этого варианта потребуется дополнительный объем грунта для обваловки карьера, при этом площадь самого карьера будет изъята из пастбищных угодий.

Вариант второй неприемлем, так как отсутствует инертный материал необходимый для засыпки.

Вариант третий также не осуществим по причине засушливого климата, дефицита влаги, наклонной поверхности дна карьера, хорошей водопроницаемости пород.

Четвертый наиболее предпочтительный вариант ликвидации карьера для достижения поставленных задач (а именно безопасного состояния для людей и животных, стабильного состояния откосов и низкого уровня запыленности).

Для участка строительного камня вскрышные образования бульдозером Т-130 на начальном этапе отработки собираются в бурты, с последующим перемещением на отработанную поверхность карьера параллельно фронту добычных работ с формированием отвала внутреннего заложения. В дальнейшем вскрышные образования используются при рекультивации карьера.

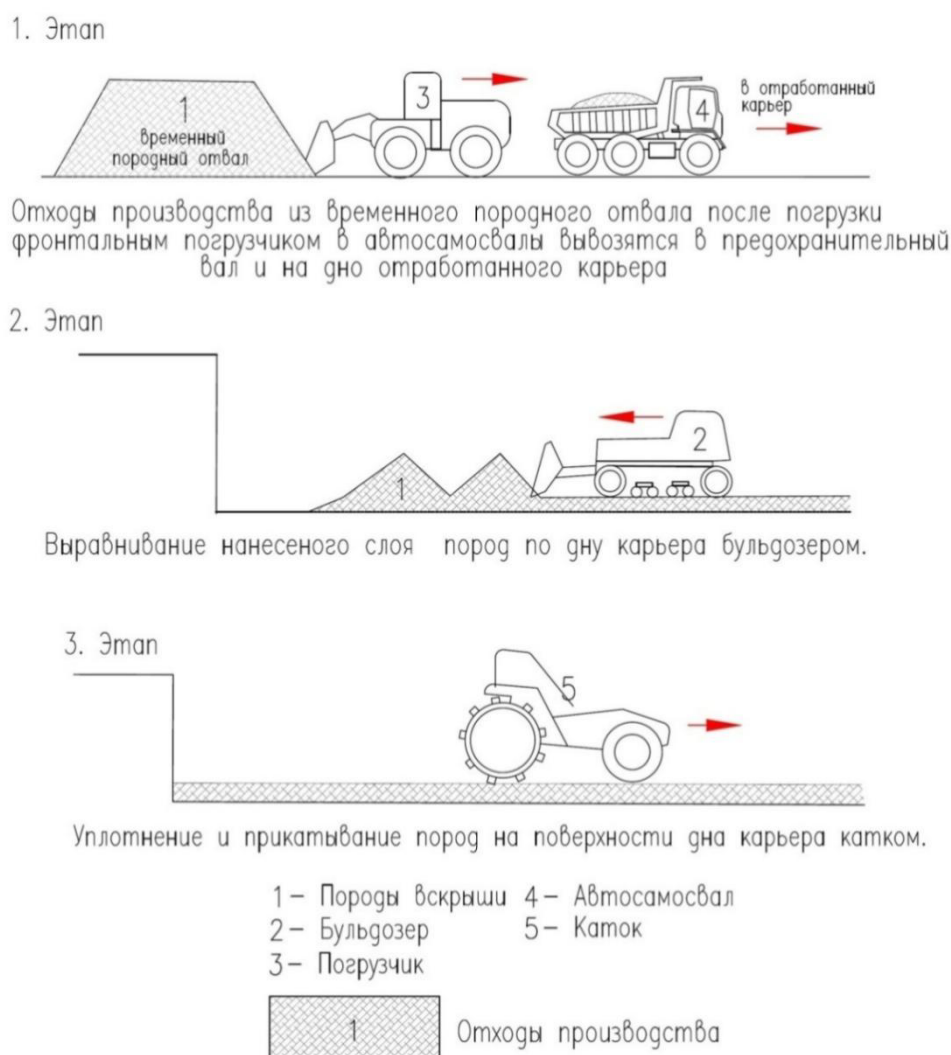


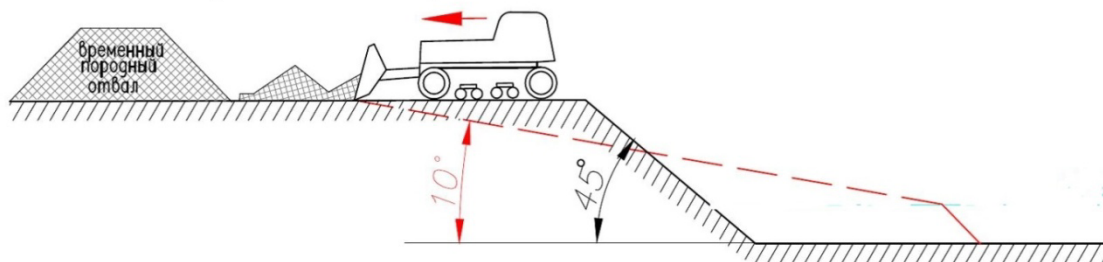
Рис. 5.2 Принципиальная схема рекультивации строительного камня

Техническая рекультивация включает в себя нижеперечисленные мероприятия:

- снятие потенциально - плодородного слоя почвы с площади выполаживания слоя грунтов;
- сглаживание откосов (слоя грунтов) до угла 10°;

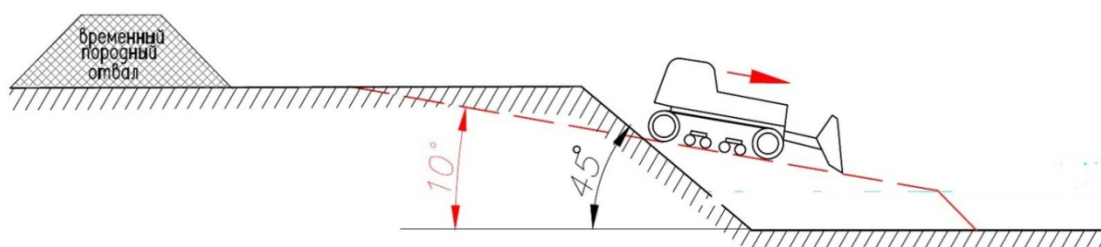
- перемещение пород вскрыши с планировкой откосов слоя грунтов;
- нанесение потенциально плодородного слоя почвы (пород вскрыши) на подготовленную поверхность;
- уплотнение и прикатывание.

1. Снятие вскрыши с площади выполаживания



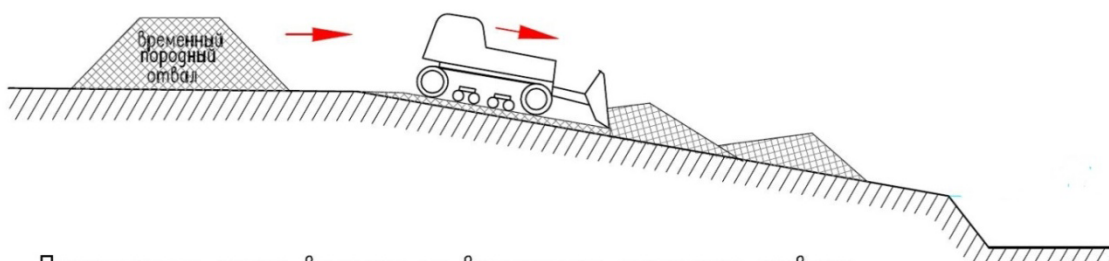
Перемещение пород вскрыши, бульдозером в бурты, с площади выполаживания бортов отработанного карьера.

2. Выполаживание



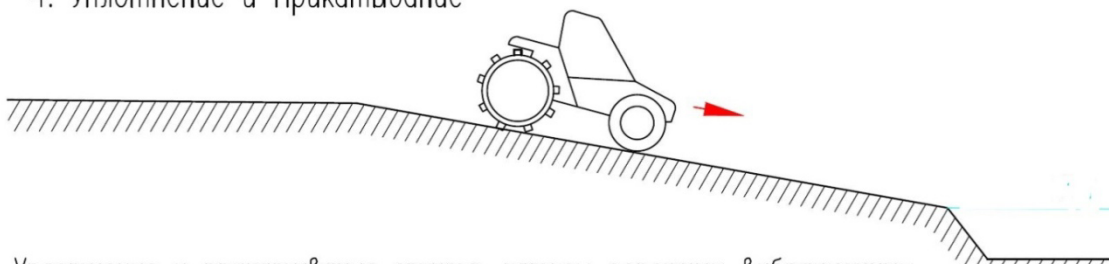
Выполаживание бульдозером бортов карьера до угла не более 10°

3. Перемещение пород вскрыши с планировкой откосов карьера



Перемещение пород вскрыши из временного породного отвала и планировка откосов отработанного карьера

4. Уплотнение и Прикатывание



Уплотнение и прикатывание грунта, катком дорожным вибрационным, откосов карьера

Рис.5.3 Принципиальная схема рекультивации слоя грунтов

Необходимость работ по биологическому этапу будет определена проектом рекультивации, в зависимости от продуктивности нарушенных почв.

Более детально мероприятия будут рассмотрены в «Проекте рекультивации» разработанном в соответствии с приказом исполняющего обязанности Министра национальной экономики Республики Казахстан от 17 апреля 2015 года №346 «Об утверждении Инструкции по разработке проектов рекультивации нарушенных земель».

Ликвидация последствий операций на участках добычи будет считаться завершённой после подписания акта ликвидации лицом, право недропользования которого прекращено, и комиссией, создаваемой уполномоченным органом в области твердых полезных ископаемых из представителей уполномоченных органов в области охраны окружающей среды, промышленной безопасности, санитарно-эпидемиологического благополучия населения и местных исполнительных органов областей, городов республиканского значения, столицы, и собственником земельного участка или землепользователем, если ликвидация осуществляется на земельном участке, находящемся в частной собственности, постоянном или долгосрочном временном возмездном землепользовании.

Объемы работ по техническому этапу рекультивации напрямую зависят от объема вскрышных работ сформированных в процессе добычи (формирование отвалов вскрышных работ производится на этапе добычи).

На карьере строительного камня предусматривается обваловка периметра карьера предохранительным валом.

В связи с малыми объемами работ по перемещению грунта (пород временного отвала) и планировке на карьере и учитывая, что технический этап рекультивации планируется провести в теплый период года, календарный план рекультивационных и ликвидационных мероприятий не составляется.

Завоз материала из породного отвала карьера скальных пород на дно карьера и в контур обваловки будет осуществляться самосвалами «HOVO» с погрузкой фронтальным погрузчиком (ZL50C), используемыми при производстве добычных работ. Приобретение дополнительной техники не предусматривается т.к. таковая в необходимом количестве имеется у «Недропользователя». Насыпной грунт прикатывается кулачковым катком, а планировка поверхности берм и дна карьера осуществляется бульдозером.

Технологические схемы производства работ выбирались с учетом факторов, влияющих на производительность конкретного комплекса машин и механизмов, обеспечивающие высокую интенсивность и оптимальные сроки рекультивационных и ликвидационных работ.

Производительность фронтального погрузчика и время необходимое для выполнения проектируемого объема горных работ приведены в ниже следующих расчетах:

На - сменная норма выработки погрузчика при погрузке в автосамосвал

$$N_{\text{а}} = \frac{(T_{\text{см}} - T_{\text{п.з.}} - T_{\text{л.н.}}) \times Q_{\text{к}} \times \rho_{\text{а}}}{T_{\text{п.с.}} + T_{\text{у.п.}}} = \frac{(480 - 35 - 10) \times 2,8 \times 3}{1,5 + 0,5} = 1827 \text{ м}^3 / \text{см}$$

где, $T_{\text{см}}$ - продолжительность смены, мин. – 480;

$T_{\text{п.з.}}$ - время на выполнение подготовительно-заключительных операций, мин – 35;

$T_{\text{л.н.}}$ - время на личные надобности, мин -10;

$Q_{\text{к}}$ - объём горной массы в целике в одном ковше экскаватора, м^3 – 2,8;

$\rho_{\text{а}}$ - число ковшей, с учетом коэффициента разрыхления 1,2 – 3;

$T_{\text{п.с.}}$ - время погрузки в транспортные емкости, мин – 1,5;

$T_{\text{у.п.}}$ - время установки автосамосвала под погрузку, мин -0.5.

Суточная норма выработки погрузчика (1смена) при погрузке в автосамосвал – 1827 м^3 . Эта норма выработки обеспечивает погрузку объема вскрыши по участку строительного камня $14,22 \text{ тыс. м}^3$ с учетом коэффициента разрыхления – $17,06 \text{ тыс. м}^3$ одним погрузчиком в течение 9,34 смены, следовательно минимальное количество погрузчиков для отгрузки породы в течение месяца при двухсменной работе составит 0,22 единиц.

Для транспортировки горной массы из внешнего отвала в карьер и контур обваловки, проектом предусмотрены автосамосвалы «HOVO» грузоподъемностью 25тн.

Количество рейсов, выполняемых одним самосвалом, при условии средней скорости движения автомобиля 10 км/ч., расстоянии перевозки в 0,5 км.

$$K = (V/L) \times K_u,$$

где, K - количество рейсов в час;

L – расстояние транспортировки в оба конца, км;

V – средняя скорость движения, км/ч;

K_u – коэффициент, учитывающий время погрузки, разгрузки, вынужденных простоев.

$$K = (10/1,0) \times 0,85 = 8,5 \text{ рейса/час}$$

Вывод: Объем перевезенной породы с объемной массой $2,0 \text{ т/м}^3$, при грузоподъемности 25 т на 1 рейс составит $12,5 \text{ м}^3$, на 8,5 рейса – $106,25 \text{ м}^3$, на 1 маш/смену – 850 м^3 . Для транспортировки пород вскрыши из внешнего отвала на дно карьера строительного камня и обваловку контуров карьера ($14,22 \text{ тыс. м}^3$ в целике или с учетом коэффициента разрыхления 1,2 – $17,06 \text{ тыс. м}^3$) на расстояние до 0,5км, потребуется 20,07маш/смен. Следовательно, минимальное количество автомашин для транспортировки породы в течение месяца, при двухсменной работе составит 0,48 единицы.

Сменная производительность бульдозера при нанесении пород вскрыши с планировкой поверхности «Нормам технологического проектирования предприятий промышленности нерудных строительных материалов» Приложение V «Методика расчета производительности бульдозеров»:

$$P_{\text{б.см}} = \frac{60 \cdot T_{\text{см}} \cdot V \cdot K_y \cdot K_o \cdot K_{\text{п}} \cdot K_{\text{в}}}{K_{\text{р}} \cdot T_{\text{ц}}}, \text{ м}^3/\text{см},$$

Где V – объем грунта в разрыхленном состоянии, перемещаемый отвалом бульдозера, м^3 ;

$$V = \frac{l \cdot h \cdot a}{2}, \text{ м}^3,$$

l – длина отвала бульдозера, м;

h – высота отвала бульдозера, м;

a – ширина призмы перемещаемого грунта, м.

$$a = \frac{h}{\text{tg} \delta}, \text{ м},$$

δ – угол естественного откоса грунта ($30-40^\circ$);

$$a = \frac{1,14}{0,83} = 1,37,$$

$$V = \frac{4,1 \cdot 1,14 \cdot 1,37}{2} = 3,2 \text{ м}^3.$$

K_y – коэффициент, учитывающий уклон на участке работы бульдозера, 0,95;

K_o – коэффициент, учитывающий увеличение производительности при работе бульдозера с откылками, 1,15;

$K_{\text{п}}$ – коэффициент, учитывающий потери породы в процессе ее перемещения, 0,9;

$K_{\text{в}}$ – коэффициент использования бульдозера во времени, 0,8;

$K_{\text{р}}$ – коэффициент разрыхления грунта, 1,25;

$T_{\text{ц}}$ – продолжительность одного цикла, с;

$$T_{\text{ц}} = \frac{l_1}{v_1} + \frac{l_2}{v_2} + \frac{(l_1 + l_2)}{v_3} + t_{\text{п}} + 2t_{\text{р}}, \text{ с},$$

l_1 – длина пути резания грунта, м;

v_1 – скорость перемещения бульдозера при резании грунта, м/с;

l_2 – расстояние транспортирования грунта, м;

v_2 – скорость движения бульдозера с грунтом, м/с;

v_3 – скорость холостого (обратного) хода, м/с;

$t_{\text{п}}$ – время переключения скоростей, с;

$t_{\text{р}}$ – время одного разворота трактора, с.

Значения необходимых величин для расчета продолжительности цикла бульдозера сведены в таблицу 5.1.

Значения расчетных величин

Таблица 5.1

Наименование грунта	Мощность бульдозера, кВт(л.с.)	Элементы $T_{\text{ц}}$					
		l_1	v_1	v_2	v_3	$t_{\text{п}}$	$t_{\text{р}}$
ПСП	120(160)	7	0,67	1,0	1,5	9	10

$$T_{ц} = \frac{7}{0,67} + \frac{16}{1} + \frac{(7+16)}{1,5} + 9 + 2 \cdot 10 = 70,8с$$

$$P_{б.см} = \frac{60 \cdot 480 \cdot 3,2 \cdot 0,95 \cdot 1,15 \cdot 0,9 \cdot 0,8}{1,25 \cdot 70,8} = 820 м^3 / смену$$

Таким образом сменная производительность бульдозера в плотном теле при нанесении пород вскрыши с планировкой поверхности (14,22тыс.м³) будет составлять $P_{б.см} = 820 м^3/см$. Затраты маш/см бульдозера на перемещение 14220м³ породы составят 17,34маш/см. Следовательно, минимальное количество бульдозеров для перемещения породы в течение 1 месяца, при двухсменной работе составит 0,41 единицы.

Производительность катка определяется по формуле:

$$P_{к} = \frac{L_{в} \cdot V \cdot (T_{с} - T_{пз})}{K_{пр}}$$

где: $L_{в}$ – ширина вальца колебания – 2,1 м.;

V – скорость катка – 3,0 км/ч;

$T_{с}$ - продолжительность смены – 8 часов;

$T_{пз}$ – время на подготовительно-заключительные операции – 1 час;

$K_{пр}$ – количество проходов в одной заходке – 2.

$$P_{к} = \frac{2,1 \cdot 3000 \cdot (8-1)}{2} = 22050 м^2/см.$$

$$\text{Количество маш/смен} = \frac{S \text{ прикатывания}}{P_{к}} = \frac{71100}{22050} = 3,22 \text{ маш/см.}$$

Следовательно, минимальное количество катков для прикатывания породы в течение 1 месяца при двухсменной работе составит 0,08 единиц.

Расчет потребности трудозатрат на производство работ по техническому этапу рекультивации приведен в таблице 5.2.

Расчет потребности механизмов

Таблица 5.2

№ п/п	Наименование машин и механизмов	Ед. изм	Объем работ,	Сменная производительность, маш/см	Кол-во смен в сутки	Потребное число маш/см	Потребное кол-во механизмов	Сроки работ мес.
1	2	3	4	5	6	7	8	9
1	Бульдозер, нанесение вскрыши и планировка	м ³	14220	820	2	17,34	0,41	1
2	Автомашины: транспортировка вскрышных пород из отвала в карьер	м ³	17060	850		20,07	0,48	
3	Погрузчик	м ³	17060	1827		9,34	0,22	

4	Каток	м ²	71100	22050		3,22	0,08	
---	-------	----------------	-------	-------	--	------	------	--

Перечень перечисленных технологических операций по обоснованному выше четвертому варианту технического этапа ликвидации карьера строительного камня, а именно погашение бортов в ходе проведения добычных работ с 75° до 65°, обваловка контуров карьера и покрытие отработанной поверхности дна карьеров породами вскрыши, представленными глинами и слабогумуссированными супесями с редкой корневой системой травянистых растений, позволяют выполнить мероприятия по технической рекультивации в полном объеме.

4.2 Консервация

Добыча ОПИ на карьере обеспечивает постоянно растущую потребность в инертном материале строительной и дорожной индустрии области Ўлытау, поэтому настоящим планом ликвидации, консервация карьера не предусматривается.

4.3 Прогрессивная ликвидация

Раздел «Прогрессивная ликвидация» плана ликвидации должен содержать описание прогрессивной ликвидации, проводимой в целях ликвидации последствий недропользования и рекультивации земель и (или) вывода из эксплуатации сооружений и производственных объектов, которые не будут использоваться в процессе осуществления операций по недропользованию, до начала окончательной ликвидации. Однако кратковременность проведения добычи – 3 лет, отсутствие сооружений и производственных объектов не предусматривают проведения поэтапной прогрессивной ликвидации. Ликвидация будет проводиться после окончания всех добычных работ одним этапом.

4.4 График мероприятий

График мероприятий настоящим проектом не представляется, ввиду незначительного объема ликвидационных работ, производимых за короткий промежуток времени (1летний месяц). Более детально мероприятия будут рассмотрены в «Проекте ликвидации», разработанном, не позднее чем за 2 года до окончания срока действия лицензии на добычу (ст.218 п.2 Кодекса «О недрах и недропользовании» РК).

Незначительный объем ликвидационных работ определяется тем, что нанесённый ущерб окружающей среде крайне незначительный, т.е. планом горных работ не предусмотрено: строительство временных зданий и сооружений,

подведения ЛЭП, источников водоснабжения и других объектов жизнеобеспечения и производственной деятельности.

4.5 Обеспечение исполнения обязательств по ликвидации

Недропользователь вправе приступить к операциям по добыче твердых полезных ископаемых на участке добычи при условии предоставления обеспечения исполнения обязательств по ликвидации последствий таких операций в уполномоченный орган в области твердых полезных ископаемых.

Обеспечение исполнения обязательств недропользователя по ликвидации последствий операций по добыче может быть предоставлено в сочетании любых его видов, предусмотренном Кодексом «О недрах и недропользовании», с соблюдением следующих условий: в течение первой трети срока лицензии на добычу обеспечение в виде гарантии банка или залога банковского вклада должно составлять не менее сорока процентов от общей суммы обеспечения, в течение второй трети – не менее шестидесяти процентов, и в оставшийся период – сто процентов.

Если проведение ликвидации планируется осуществлять по плану ликвидации, составленному для двух и более участков недр, недропользователь вправе предоставить общее обеспечение исполнения обязательств по ликвидации последствий недропользования на данных участках.

Сумма обеспечения должна покрывать общую расчетную стоимость работ по ликвидации последствий произведенных операций по добыче после положительного заключения комплексной государственной экспертизы плана ликвидации.

Сумма обеспечения подлежит окончательному пересчету в соответствии со сметой, предусмотренной проектом работ по ликвидации.

В стоимость работ по ликвидации должны быть включены работы по рекультивации нарушенных земель.

Операции по добыче твердых полезных ископаемых, ликвидация последствий которых не обеспечена в соответствии с требованиями настоящего Кодекса о недрах и недропользовании, запрещаются.

Настоящий проект составлен с целью оценки размера необходимых финансовых средств Недропользователя, которые послужат источником финансирования работ, направленных на техническую ликвидацию последствий работ на территории, а также оценки воздействия работ по ликвидации на окружающую среду.

Исходя из намеченных объемов технической рекультивации, учитывая, все факторы (природные, экономической целесообразности и т.д.), проведение технического этапа рекультивации планируется в течение одного

месяца. Необходимое количество техники при этом составит: бульдозеров - 0,41 единицы, катков - 0,08, погрузчиков - 0,22, автомашин - 0,48.

Исходя из стоимости машино-смены используемой техники (калькуляция стоимости 1 маш/часа по видам техники приведена ниже, в таблицах 9.3-9.6), учитывающей заработную плату машиниста (6 разряд), стоимость ГСМ и расходных материалов, амортизацию оборудования и др., затраты составляют: автосамосвал – 5,872тыс.тенге маш/час; бульдозер (Т-130) – 5,847тыс.тенге маш/час; погрузчик – 5,441тыс.тенге маш/час; каток дорожный вибрационный (CLG616)– 4,460тыс.тенге маш/час.

В таблице 9.1 приводится сметная стоимость технического этапа рекультивации по участку.

Таблица 9.1

Таблица сметной стоимости технического этапа рекультивации

Наименование транспорта	Потребное число маш/см	Стоимость маш/часа, тыс. тенге	Стоимость маш/смены, тыс. тенге	Затраты, тыс. тенге
Участок «Шотан-камень»				
бульдозер	17,34	5,847	46,78	811,16
каток	3,22	4,460	35,68	114,89
погрузчик	9,34	5,441	43,53	406,57
автотранспорт	20,07	5,872	46,98	942,89
		ИТОГО		9833,01

Общие прямые затраты на рекультивацию участка составляют 2275,51тыс.тенге. В соответствии с п.п.77-80 приложения 2 к Приказу Министра по инвестициям и развитию Республики Казахстан от 24.05.2018г №386 в таблице 9.2 приводится ориентировочный расчет косвенных затрат (в % от прямых затрат).

Таблица 9.2

Расчет косвенных затрат

№ п/п	Наименование косвенных затрат	Ставка, %	Пункт приказа, прилож. 2	Сумма, тыс.тенге,
1	Прямые затраты			2275,51
2	Проектирование	2,0	86	45,51
3	Мобилизация, демобилизация	3,0	90	68,26
4	Затраты подрядчика	15,0	92	341,33
5	Администрирование*	-	93	-
6	Непредвиденные расходы**	-	99	-
7	Итого косвенные затраты			455,10
8	Всего прямые и косвенные			2730,61
9	Инфляция	5,0	82	136,53
10	Всего затрат			2867,14

Примечание:

* Расходы недропользователя по администрированию работ по ликвидации, выполняемой самим недропользователем, не включаются в состав затрат по администрированию (пункт 93, приложение 2 к приказу №386):

** Непредвиденные расходы закладываются в состав работ по ликвидации только применительно к крупным и сложным проектам, размер обеспечения для которых составляет более 320 000 000 тенге. (пункт 99, приложение 2 к приказу №386):

4.6 Ликвидационный мониторинг и техническое обслуживание

Выполнение работ по обслуживанию бортов карьера приводит рельеф к естественному стабильному физическому состоянию. Временно изъятые земли участка были использованы только для выпаса скота. Нанесение предварительно снятого почвенного слоя на нарушенную добычными работами поверхность с его прикатыванием в условиях климатических характеристик района приводит к самозарастанию нарушенной поверхности засухоустойчивыми растениями в течение 2-3 лет. Исходя из этого мониторинга критериев рекультивации и технического обслуживания в данном конкретном случае не требуется.

Для определения соответствия результата ликвидации предусмотренным критериям ликвидации и, следовательно задачам и целям ликвидации предусматриваются мероприятия по ликвидационному мониторингу, а именно:

- мониторинг физической, геотехнической стабильности погашенных бортов карьера. Осуществляется путем периодической инспекции гостехническим инженером с целью оценки стабильности, визуальных наблюдений, фиксирования отсутствия эрозионных процессов на склонах карьера;

- инспекция участка на предмет признаков остаточного загрязнения и захламления территории;

- мониторинг самозарастания рекультивированной площади карьера 1 раз в год в летний период.

5. ОЦЕНКА ВОЗДЕЙСТВИЯ НА АТМОСФЕРНЫЙ ВОЗДУХ

5.1 Характеристика источников выбросов загрязняющих веществ в атмосферу

На период проведения работ выбросы в атмосферу будут производиться:

Выполнение откосов карьера ИЗА 6003 001. Выполнение откосов – 14220 м³ или 36830 т/период. Производительность одного бульдозера 300 т/час. Время работы бульдозеров составит 123 час/период. При выполнении откосов карьера в атмосферу неорганизованно выделяются следующие загрязняющие вещества: пыль неорганическая: 70-20% двуокиси кремния.

Планировочные работы ИЗА 6003 002. Нанесение вскрыши (ПСП) с планировкой карьера – 14220 м³ или 36830 т/период. Производительность одного

бульдозера 300 т/час. Время работы бульдозеров составит 123 час/период. При планировочных работах в атмосферу выделяются следующие загрязняющие вещества: пыль неорганическая: 70-20% двуокиси кремния.

Разработка грунта в бурте ИЗА 6003 003. Разработка грунта в бурте временного хранения с погрузкой в автотранспорт – 17060 м³ или 44185 т/период. Производительность одного бульдозера 300 т/час. Время работы бульдозеров составит 147 час/период. При разработке грунта в атмосферу выделяется пыль неорганическая: 70-20% двуокиси кремния.

Перевозка грунта ИЗА 6003 004. Перевозка грунта ПРС с буртов временного хранения предусмотрена автосамосвалами, грузоподъемностью 25 тонн. Количество марок автомобилей – 2 ед.; длина временных и стационарных дорог в пределах карьера соответственно 1 км; суммарное число рейсов самосвалов – 1 в час; тип покрытия дороги (грунтовый).

ДВС (въезд-выезд) ИЗА № 6003 005. Грузовой автомобиль свыше 8 до 16 т (4 ед.), грузовой автомобиль свыше 16 т (2 ед.).

Нумерация источников загрязнения атмосферы приведена согласно «Инструкции по инвентаризации выбросов» (организованные с 0001, неорганизованные с 6001).

Согласно пп.11 статьи 39 Экологического Кодекса РК - Нормативы эмиссий для объектов III и IV категорий не устанавливаются.

5.2 Обоснование полноты и достоверности исходных данных, принятых для расчётов нормативов НДС

Количество выделяющихся загрязняющих веществ рассчитывалось по утвержденным Министерством ООС РК методикам; для процесса рассеивания загрязняющих веществ применялись наибольшие максимально-разовые величины, определённые теоретическим методом:

- Сборник методик по расчету выбросов загрязняющих веществ в атмосферу различными производствами», Алматы, 1996 г. (Утвержден приказом Министра охраны окружающей среды № 61-П от 24.02.2004 г.);

- Методика расчета выбросов загрязняющих веществ в атмосферу от предприятий по производству строительных материалов», Приложение № 11 к приказу МООС РК № 100-п от 18.04.2008 г.

- Методика расчета нормативов выбросов от неорганизованных источников Приложение №8 к Приказу Министра охраны окружающей среды и водных ресурсов Республики Казахстан от 12.06.2014 г. № 221-Г.

Расчет выбросов загрязняющих веществ в атмосферу при проведении работ

**Источник загрязнения N 6003, Неорганизованный источник
Источник выделения N 001, Выполаживание откосов карьера**

Список литературы:

1. Методика расчета нормативов выбросов от неорганизованных источников Приложение №8 к Приказу Министра охраны окружающей среды и водных ресурсов Республики Казахстан от 12.06.2014 г. № 221-Г
2. Методика расчета выбросов загрязняющих веществ в атмосферу от предприятий по производству строительных материалов Приложение №11 к Приказу Министра охраны окружающей среды Республики Казахстан от 18.04.2008 №100-п

Тип источника выделения: Карьер

Материал: ПСП

Примесь: 2908 Пыль неорганическая, содержащая двуокись кремния в %: 70-20 (шамот, цемент, пыль цементного производства - глина, глинистый сланец, доменный шлак, песок, клинкер, зола, кремнезем, зола углей казахстанских месторождений) (494)

Вид работ: Буровые и др. работы связанные с пылевыведением

Оборудование: Бульдозер при работе по сухой погоде

Интенсивность пылевыведения от единицы оборудования, г/ч(табл.16), $G = 900$

Количество одновременно работающего данного оборудования, шт., $N = 1$

Максимальный разовый выброс, г/ч, $GC = N \cdot G \cdot (1-NI) = 1 \cdot 900 \cdot (1-0) = 900$

Максимальный разовый выброс, г/с (9), $G_{\text{с}} = GC / 3600 = 900 / 3600 = 0.25$

Время работы в год, часов, $RT = 123$

Валовый выброс, т/год, $M_{\text{в}} = GC \cdot RT \cdot 10^{-6} = 900 \cdot 123 \cdot 10^{-6} = 0.1107$

Итого выбросы от источника выделения:

Код	Наименование ЗВ	Выброс г/с	Выброс т/год
2908	Пыль неорганическая, содержащая двуокись кремния в %: 70-20 (шамот, цемент, пыль цементного производства - глина, глинистый сланец, доменный шлак, песок, клинкер, зола, кремнезем, зола углей казахстанских месторождений) (494)	0.25	0.1107

**Источник загрязнения N 6003, Неорганизованный источник
Источник выделения N 002, Планировочные работы**

Список литературы:

1. Методика расчета нормативов выбросов от неорганизованных источников Приложение №8 к Приказу Министра охраны окружающей среды и водных ресурсов Республики Казахстан от 12.06.2014 г. № 221-Г
2. Методика расчета выбросов загрязняющих веществ в атмосферу от предприятий по производству строительных материалов Приложение №11 к Приказу Министра охраны окружающей среды Республики Казахстан от 18.04.2008 №100-п

Тип источника выделения: Карьер

Материал: ПСП

Примесь: 2908 Пыль неорганическая, содержащая двуокись кремния в %: 70-20 (шамот, цемент, пыль цементного производства - глина, глинистый сланец, доменный шлак, песок, клинкер, зола, кремнезем, зола углей казахстанских месторождений) (494)

Вид работ: Буровые и др. работы связанные с пылевыведением

Оборудование: Бульдозер при работе по сухой погоде

Интенсивность пылевыведения от единицы оборудования, г/ч(табл.16), $G = 900$

Количество одновременно работающего данного оборудования, шт., $N = 1$

Максимальный разовый выброс, г/ч, $GC = N \cdot G \cdot (1-NI) = 1 \cdot 900 \cdot (1-0) = 900$

Максимальный разовый выброс, г/с (9), $G_9 = GC / 3600 = 900 / 3600 = 0.25$

Время работы в год, часов, $RT = 123$

Валовый выброс, т/год, $M_9 = GC \cdot RT \cdot 10^{-6} = 900 \cdot 123 \cdot 10^{-6} = 0.1107$

Итого выбросы от источника выделения:

Код	Наименование ЗВ	Выброс г/с	Выброс т/год
2908	Пыль неорганическая, содержащая двуокись кремния в %: 70-20 (шамот, цемент, пыль цементного производства - глина, глинистый сланец, доменный шлак, песок, клинкер, зола, кремнезем, зола углей казахстанских месторождений) (494)	0.25	0.1107

Источник загрязнения: 6003, Неорганизованные источники

Источник выделения: 003, Разработка грунта в бурте

Список литературы:

1. Методика расчета нормативов выбросов от неорганизованных источников Приложение №8 к Приказу Министра охраны окружающей среды и водных ресурсов Республики Казахстан от 12.06.2014 г. № 221-Г

2. Методика расчета выбросов загрязняющих веществ в атмосферу от предприятий по производству строительных материалов Приложение №11 к Приказу Министра охраны окружающей среды Республики Казахстан от 18.04.2008 №100-п

Тип источника выделения: Карьер

Примесь: 2908 Пыль неорганическая, содержащая двуокись кремния в %: 70-20 (шамот, цемент, пыль цементного производства - глина, глинистый сланец, доменный шлак, песок, клинкер, зола, кремнезем, зола углей казахстанских месторождений) (494)

Влажность материала, %, $VL = 9$

Коэфф., учитывающий влажность материала(табл.4), $K5 = 0.1$

Операция: Переработка

Скорость ветра (среднегодовая), м/с, $G3SR = 1.3$

Коэфф., учитывающий среднегодовую скорость ветра(табл.2), $K3SR = 1$

Скорость ветра (максимальная), м/с, $G3 = 3$

Коэфф., учитывающий максимальную скорость ветра(табл.2), $K3 = 1.2$

Коэффициент, учитывающий степень защищенности узла(табл.3), $K4 = 1$

Размер куска материала, мм, $G7 = 100$

Коэффициент, учитывающий крупность материала(табл.5), $K7 = 0.4$

Доля пылевой фракции в материале(табл.1), $K1 = 0.05$

Доля пыли, переходящей в аэрозоль(табл.1), $K2 = 0.02$

Суммарное количество перерабатываемого материала, т/час, $G = 300$

Высота падения материала, м, $GB = 1$

Коэффициент, учитывающий высоту падения материала(табл.7), $B = 0.5$

Макс. разовый выброс пыли при переработке, г/с (1), $GC = K1 \cdot K2 \cdot K3 \cdot K4 \cdot K5 \cdot K7 \cdot G \cdot 10^6 \cdot B / 3600 = 0.05 \cdot 0.02 \cdot 1.2 \cdot 1 \cdot 0.1 \cdot 0.4 \cdot 300 \cdot 10^6 \cdot 0.5 / 3600 = 2$

Время работы узла переработки в год, часов, $RT2 = 147$

Валовый выброс пыли при переработке, т/год (1), $MC = K1 \cdot K2 \cdot K3SR \cdot K4 \cdot K5 \cdot K7 \cdot G \cdot B \cdot RT2 = 0.05 \cdot 0.02 \cdot 1 \cdot 1 \cdot 0.1 \cdot 0.4 \cdot 300 \cdot 0.5 \cdot 147 = 0.882$

Максимальный разовый выброс, г/сек, $G = 2$

Валовый выброс, т/год, $M = 0.882$

Итого выбросы от источника выделения:

Код	Наименование ЗВ	Выброс г/с	Выброс т/год
2908	Пыль неорганическая, содержащая двуокись кремния в %: 70-20 (шамот, цемент, пыль цементного производства - глина, глинистый сланец, доменный шлак, песок, клинкер, зола, кремнезем, зола углей казахстанских месторождений) (494)	2	0.882

Источник загрязнения: 6003, Неорганизованные источники

Источник выделения: 004, Перевозка грунта

Список литературы:

1. Методика расчета нормативов выбросов от неорганизованных источников Приложение №8 к Приказу Министра охраны окружающей среды и водных ресурсов Республики Казахстан от 12.06.2014 г. № 221-Г

2. Методика расчета выбросов загрязняющих веществ в атмосферу от предприятий по производству строительных материалов Приложение №11 к Приказу Министра охраны окружающей среды Республики Казахстан от 18.04.2008 №100-п

Тип источника выделения: Карьер

Примесь: 2908 Пыль неорганическая, содержащая двуокись кремния в %: 70-20 (шамот, цемент, пыль цементного производства - глина, глинистый сланец, доменный шлак, песок, клинкер, зола, кремнезем, зола углей казахстанских месторождений) (494)

Вид работ: Автотранспортные работы

Влажность материала, %, $VL = 9$

Коэфф., учитывающий влажность материала(табл.4), $K5 = 0.1$

Число автомашин, работающих в карьере, $N = 2$

Число ходок (туда и обратно) всего транспорта в час, $N1 = 2$

Средняя протяженность 1 ходки в пределах карьера, км, $L = 1$

Средняя грузоподъемность единицы автотранспорта, т, $G1 = 25$

Коэфф. учитывающий среднюю грузоподъемность автотранспорта(табл.9), $C1 = 1.9$

Средняя скорость движения транспорта в карьере, км/ч, $G2 = N1 \cdot L / N = 2 \cdot 1 / 2 = 1$

Данные о скорости движения 1 км/ч отсутствуют в таблице 010

Коэфф. учитывающий среднюю скорость движения транспорта в карьере(табл.10), $C2 = 0.6$

Коэфф. состояния дорог (1 - для грунтовых, 0.5 - для щебеночных, 0.1 - щебеночных, обработанных)(табл.11), $C3 = 1$

Средняя площадь грузовой платформы, м², $F = 15$

Коэфф., учитывающий профиль поверхности материала (1.3-1.6), $C4 = 1.45$

Скорость обдувки материала, м/с, $G5 = 1.3$

Коэфф. учитывающий скорость обдувки материала(табл.12), $C5 = 1$

Пылевыведение с единицы фактической поверхности материала, г/м²*с, $Q2 = 0.004$

Коэфф. учитывающий долю пыли, уносимой в атмосферу, $C7 = 0.01$

Количество рабочих часов в году, $RT = 176$

Максимальный разовый выброс пыли, г/сек (7), $G = (C1 \cdot C2 \cdot C3 \cdot K5 \cdot N1 \cdot L \cdot C7 \cdot 1450 / 3600 + C4 \cdot C5 \cdot K5 \cdot Q2 \cdot F \cdot N) = (1.9 \cdot 0.6 \cdot 1 \cdot 0.1 \cdot 2 \cdot 1 \cdot 0.01 \cdot 1450 / 3600 + 1.45 \cdot 1 \cdot 0.1 \cdot 0.004 \cdot 15 \cdot 2) = 0.01832$

Валовый выброс пыли, т/год, $M = 0.0036 \cdot G \cdot RT = 0.0036 \cdot 0.01832 \cdot 176 = 0.0116$

Итого выбросы от источника выделения:

Код	Наименование ЗВ	Выброс г/с	Выброс т/год
2908	Пыль неорганическая, содержащая двуокись кремния в %: 70-20 (шамот, цемент, пыль цементного производства - глина, глинистый сланец, доменный шлак, песок, клинкер, зола, кремнезем, зола углей казахстанских месторождений) (494)	0.01832	0.0116

Источник загрязнения N 6003, Неорганизованный источник

Источник выделения N 005, ДВС

Список литературы:

1. Методика расчета выбросов загрязняющих веществ от автотранспортных предприятий (раздел 3) Приложение №3 к Приказу Министра охраны окружающей среды Республики Казахстан от 18.04.2008 №100-п
2. Методика расчета выбросов загрязняющих веществ от предприятий дорожно-строительной отрасли (раздел 4) Приложение №12 к Приказу Министра охраны окружающей среды Республики Казахстан от 18.04.2008 №100-п

РАСЧЕТ ВЫБРОСОВ ЗАГРЯЗНЯЮЩИХ ВЕЩЕСТВ ПРИ РАБОТЕ И ДВИЖЕНИИ АВТОМОБИЛЕЙ ПО ТЕРРИТОРИИ

РЕЗУЛЬТАТЫ РАСЧЕТА

Выбросы по периоду: Теплый период (t>5)

<i>Тип машины: Грузовые автомобили дизельные свыше 8 до 16 т (СНГ)</i>										
<i>Dn, сут</i>	<i>Nk, шт</i>	<i>A</i>	<i>Nkl шт.</i>	<i>L1, км</i>	<i>L1n, км</i>	<i>Txs, мин</i>	<i>L2, км</i>	<i>L2n, км</i>	<i>Txm, мин</i>	
22	4	0.10	4	0.1	0.1	0.1	0.1	0.1	0.1	
<i>ЗВ</i>	<i>Mxx, г/мин</i>	<i>MI, г/км</i>	<i>г/с</i>				<i>т/год</i>			
0337	2.9	6.1	0.00376				0.0000149			
2732	0.45	1	0.000611				0.00000242			
0301	1	4	0.001814				0.00000718			
0304	1	4	0.000295				0.000001167			
0328	0.04	0.3	0.0001622				0.000000642			
0330	0.1	0.54	0.000298				0.00000118			

ИТОГО ВЫБРОСЫ ОТ СТОЯНКИ АВТОМОБИЛЕЙ

Код	Наименование ЗВ	Выброс г/с	Выброс т/год
0301	Азота (IV) диоксид (Азота диоксид) (4)	0.001814	0.00000718
0304	Азот (II) оксид (Азота оксид) (6)	0.000295	0.000001167
0328	Углерод (Сажа, Углерод черный) (583)	0.0001622	0.000000642
0330	Сера диоксид (Ангидрид сернистый, Сернистый газ, Сера (IV) оксид) (516)	0.000298	0.00000118
0337	Углерод оксид (Окись углерода, Угарный газ) (584)	0.00376	0.0000149
2732	Керосин (654*)	0.000611	0.00000242

Максимальные разовые выбросы достигнуты в теплый период

5.3 Перечень возможных загрязняющих веществ, выбрасываемых в атмосферу

Перечень ЗВ составлен для всего рассматриваемого предприятия. Перечень загрязняющих веществ в атмосферу составлен с учетом требований, утвержденных Приказом Министра здравоохранения Республики Казахстан от 2 августа 2022 года № ҚР ДСМ-70 «Об утверждении Гигиенических нормативов к атмосферному воздуху в городских и сельских населенных пунктах, на территориях промышленных организаций».

Перечень загрязняющих веществ, выбрасываемых в атмосферу

область Улытау, Шотан-камень ликв

Код ЗВ	Наименование загрязняющего вещества	ЭНК, мг/м ³	ПДК максимальная разовая, мг/м ³	ПДК среднесуточная, мг/м ³	ОБУВ, мг/м ³	Класс опасности ЗВ	Выброс вещества с учетом очистки, т/с	Выброс вещества с учетом очистки, т/год (М)
1	2	3	4	5	6	7	8	9
0301	Азота (IV) диоксид (Азота диоксид) (4)		0.2	0.04		2	0.001814	0.00000718
0304	Азот (II) оксид (Азота оксид) (6)		0.4	0.06		3	0.000295	0.000001167
0328	Углерод (Сажа, Углерод черный) (583)		0.15	0.05		3	0.0001622	0.000000642
0330	Сера диоксид (Ангидрид сернистый, Сернистый газ, Сера (IV) оксид) (516)		0.5	0.05		3	0.000298	0.00000118
0337	Углерод оксид (Окись углерода, Угарный газ) (584)		5	3		4	0.00376	0.0000149
2732	Керосин (654*)				1.2		0.000611	0.00000242
2908	Пыль неорганическая, содержащая двуокись кремния в %: 70-20 (шамот, цемент, пыль цементного производства - глина, глинистый сланец, доменный шлак, песок, клинкер, зола, кремнезем, зола углей казахстанских месторождений) (494)		0.3	0.1		3	2.51832	1.115
	В С Е Г О :						2.5252602	1.115027489

5.4 Параметры выбросов загрязняющих веществ в атмосферу для расчета НДС

Высоты источников выброса и площади определялись по проектным данным. Температура определялась по СНиПу. Дополнительные параметры принимались согласно проектным данным заказчика.

Параметры выбросов загрязняющих веществ в атмосферу представлены в таблице 5.4.1.

Параметры выбросов загрязняющих веществ в атмосферу

область Улытау, Шотан-камень ликв

Производство	Цех	Источник выделения загрязняющих веществ		Число часов работы в году	Наименование источника выброса вредных веществ	Номер источника выбросов	Высота источника выбросов, м	Диаметр устья трубы, м	Параметры газовой смеси на выходе из трубы при максимальной разовой нагрузке			Координаты источника на карте-схеме, м		
		Наименование	Количество, шт.						скорость, м/с	объем на 1 трубу, м ³ /с	температура, °С	точечного источ./1-го конца лин./центра площадного источника		2-го конца /длина, ш /площадь источника
												X1	Y1	
												13	14	
1	2	3	4	5	6	7	8	9	10	11	12	13	14	15
001		Выполаживание откосов карьера	1		Неорганизованный источник	6003	2				30.8	215	142	1
	Планировочные работы	1												
	Разработка грунта в бурте	1												
	Перевозка грунта ДВС (въезд-выезд)	1												

ца лин. ирина ого ка	Наименование газоочистных установок, тип и мероприятия по сокращению выбросов	Вещество по кото- рому произво- дится газо- очистка	Кэфф обесп газо- очист кой, %	Средняя эксплуат степень очистки/ max.степ очистки%	Код веще- ства	Наименование вещества	Выброс загрязняющего вещества			Год дос- тиже ния НДВ
							г/с	мг/нм3	т/год	
У2										
16	17	18	19	20	21	22	23	24	25	26
1					0301	Азота (IV) диоксид (0.001814		0.00000718	
						Азота диоксид) (4)				
					0304	Азот (II) оксид (0.000295		0.000001167	
						Азота оксид) (6)				
					0328	Углерод (Сажа, Углерод черный) (583)	0.0001622		0.000000642	
					0330	Сера диоксид (0.000298		0.00000118	
						Ангидрид сернистый, Сернистый газ, Сера (
						IV) оксид) (516)				
					0337	Углерод оксид (Окись углерода, Угарный газ) (584)	0.00376		0.0000149	
					2732	Керосин (654*)	0.000611		0.00000242	
					2908	Пыль неорганическая, содержащая двуокись кремния в %: 70-20 (2.51832		1.115	
						шамот, цемент, пыль цементного производства - глина, глинистый сланец, доменный шлак, песок, клинкер, зола, кремнезем, зола углей казахстанских месторождений) (494)				

5.5 Определение размеров санитарно-защитной зоны

Проведение работ по ликвидации нарушенных земель, как вид деятельности, отсутствует в приложении 2 к Экологическому кодексу РК [1] «Виды намечаемой деятельности и иные критерии, на основании которых осуществляется отнесение объектов, оказывающих негативное воздействие на окружающую среду, к объектам I, II или III категорий».

Согласно п. 2 ст. 12 Экологического кодекса РК [1] виды деятельности, не указанные в приложении 2 к или не соответствующие изложенным в нем критериям, относятся к объектам IV категории, т. е. намечаемая деятельность относится к объектам IV категории.

Санитарно-защитная зона на период проведения ликвидационных работ не устанавливается согласно Санитарных правил «Санитарно-эпидемиологические требования к санитарно-защитным зонам объектов, являющихся объектами воздействия на среду обитания и здоровье человека» от 11 января 2022 года № ҚР ДСМ-2.

5.6 Причины возникновения аварийных ситуаций

Основные причины возникновения аварийных ситуаций при проведении всех видов работ можно классифицировать по следующим категориям:

- технологические отказы, обусловленные нарушением норм технологического режима производства или отдельных технологических процессов;
- механические отказы, вызванные частичным или полным разрушением или износом технологического оборудования или его деталей;
- организационно-технические отказы, обусловленные прекращением подачи сырья, электроэнергии, ошибками персонала и т.д.;
- чрезвычайные события, обусловленные пожарами, взрывами, в том числе, на соседних объектах;
- стихийные, вызванные стихийными природными бедствиями – землетрясения, наводнения, сели и т.д.

В плане горных работ предусмотрен ряд мер по технике безопасности, санитарии, пожарной безопасности с целью исключения возникновения аварийных ситуаций.

Меры безопасности предусматривают соблюдение действующих противопожарных и строительных норм и правил на объекте, в том числе:

- соблюдение необходимых расстояний между объектами и опасными участками потенциальных источников возгорания;
- обеспечение беспрепятственного проезда аварийных служб в любой точке производственного участка;

- обеспечение безопасности производства на наиболее опасных участках и системах контрольно-измерительными приборами и автоматикой;
- обучение персонала правилам техники безопасности, пожарной безопасности и соблюдению правил эксплуатации горячих поверхностей.

Проектом предусматривается соблюдение следующих рекомендаций по предотвращению аварийных ситуаций:

- обязательное соблюдение всех правил при проведении работ;
- периодическое проведение инструктажей и занятий по технике безопасности;
- строгое выполнение проектных решений при проведении работ;
- контроль за наличием спасательного и защитного оборудования и умением персонала им пользоваться;
- своевременное устранение утечки горюче-смазочных веществ во время работы механизмов;
- использование контейнеров для сбора отходов;
- все операции по заправке, хранению, транспортировке горюче-смазочных материалов должны проходить под контролем ответственных лиц и строго придерживаться правил техники безопасности.

Основными мерами предупреждения возможных аварийных ситуаций является строгое исполнение технологической и производственной дисциплины, выполнение проектных решений и оперативный контроль.

Строгое соблюдение всех правил технической безопасности и своевременное применение мероприятий по локализации и ликвидации последствий аварийных ситуаций позволят дополнительно уменьшить их возможные негативные влияния на окружающую среду, снизить уровни экологического риска.

5.7 Мероприятия по охране атмосферного воздуха

Сокращение объемов выбросов загрязняющих веществ и снижение их приземных концентраций обеспечивается комплексом планируемых технологических и специальных мероприятий. Основными, принятыми в проекте, мероприятиями, направленными на предотвращение выделения вредных, взрыво-пожароопасных веществ и обеспечения безопасных условий труда являются:

- содержание в исправном состоянии всего технологического оборудования;
- недопущение аварийных ситуаций, ликвидация последствий случившихся аварийных ситуаций;
- использование современной техники и оборудования;
- контроль за соблюдением нормативов эмиссий;
- постоянный контроль за техническим состоянием транспорта и оборудования;

- тщательная технологическая регламентация по обработке участка;
- упорядоченное движение транспорта и другой техники по территории карьера, разработка оптимальных схем движения;
- орошение пылящей дорожной поверхности, использование поливомоечных машин для подавления пыли;
- измерение и контроль автотранспорта и спецтехники на токсичность;
- своевременное проведение планово-предупредительных ремонтов и профилактики всего автотранспорта и спецоборудования;
- соблюдать природоохранное законодательство Республики Казахстан;
- проведение всех видов работ в соответствии с требованиями экологических положений Республики Казахстан, стандартов Компании и т.д.

Соблюдение этих мер позволит избежать ситуаций, при которых возможно превышение нормативов выделения ЗВ в атмосфере.

Принятые проектными решениями природоохранные мероприятия позволяют минимизировать возможные воздействия на атмосферный воздух и проводить работы в рамках разрешенных законодательством Республики Казахстан.

6. ОЦЕНКА ВОЗДЕЙСТВИЯ НА ПОВЕРХНОСТНЫЕ И ПОДЗЕМНЫЕ ВОДЫ

6.1 Водоснабжение и водопотребление

Территория проектных работ характеризуется отсутствием сетей водопровода.

Потребность в питьевой и технической воде будет осуществляться из водопроводных сетей поселка Карамола. Объем вод для этих целей не более 30 м³ сутки.

Расчетный расход воды принят:

- на хозяйственно-питьевые нужды – в соответствии со СП РК 4.01-101-2012, Приложение В – 25 л/сут на одного работающего;
- на нужды пылеподавления пылящих поверхностей - 0,3 л/м² (таблица 5.3 СНиП РК 4.01-02-2009).

Схема водоснабжения следующая:

- для обеспечения питьевых нужд персонала будет подвозиться бутилированная питьевая вода заводского приготовления в емкостях из пищевых пластиков объемом 20 л.;
- пылеподавление внутриплощадочных и внутрикарьерных дорог планируется производить поливомоечной машиной. Пылеподавление будет производиться в течение теплого периода времени и составит 22 дня.

Расчет водопотребление для пылеподавление дорог:

Орошение автодорог водой намечено производить в течение 1 смены в сутки поливомоечной машиной.

Площадь поливаемых твердых покрытий составляет 1500 м². Твердые покрытия поливают каждый день в теплый период года 22 дня.

$$0,4 \cdot 1800 / 1000 = 0,6 \text{ м}^3 / \text{сут}$$

$$0,62 \cdot 22 = 13,2 \text{ м}^3 / \text{период}$$

Расход воды на санитарно-питьевые нужды. Потребление питьевой воды, исходя из требований СП РК 4.01-101-2012, рассчитывалось по норме 25 л в смену на одного работника. Таким образом, на период проведения работ, при 12 работниках, которая будет проходить 22 дня, водопотребление составит:

$$\text{Расчет: } (12 \cdot 25 \cdot 22) \cdot 1000 = 660000 \text{ л} = 660 \text{ м}^3$$

Данные расчеты водопотребления являются теоретическими, практическое потребление многократно меньше.

Балансовая схема водопотребления и водоотведения представлена в таблице 6.1.1.

Балансовая схема водопотребления и водоотведения

Производство	Водопотребление, м ³ /год						Водоотведение, м ³ /год					
	Всего	На производственные нужды				На хозяйственно-бытовые нужды	Всего	Объем сточной воды, повторно используемой	Производственные сточные воды	Хозяйственно-бытовые сточные воды	Безвозвратное потребление	Примечание
		Свежая вода	в том числе питьевого качества	Оборотная вода	Повторно используемая вода							
	всего											
На период проведения работ												
Хоз-пит. вода	2,19	-	-	-	-	2,19	2,19	-	-	2,19	-	-
Пылесодержание дорог	13,2	13,2	-	-	-	-	13,2	-	-	-	13,2	-
Итого по предприятию:						2,19	15,39			2,19	13,2	

6.2 Мероприятия по охране водных ресурсов

Проектным решением предусматриваются следующие мероприятия по охране поверхностных и подземных вод:

- бытовые сточные воды отводить в биотуалеты заводского изготовления;
- недопущение загрязнения дождевого стока отходами и строительными материалами, путем организации системы сбора, временного хранения и удаления отходов;
- своевременная уборка территории от мусора;
- сбор отходов в герметичные контейнеры и своевременный вывоз на специализированные предприятия для размещения или утилизации;
- на примыкающих территориях за пределами отведенной площадки не допускается вырубка кустарников, устройство свалок отходов, складирование материалов, повреждение дерново-растительного покрова;
- исключать загрязнения подземных вод техногенными стоками (утечки масла и дизтоплива от транспортной техники). Для этого своевременно проводить технический осмотр карьерной техники, что исключает возникновения аварийных ситуаций. Производить постоянные наблюдения за автотранспортом и техникой;

- применять оптимальные технологические решения, не оказывающие негативного влияния на окружающую природную среду, и исключая возможные аварийные ситуации;

- ремонтные работы техники и оборудования производить только в ремонтном участке, отдельно на производственной базе недропользователя;

- по окончании работ необходимо произвести рекультивацию земель, посев зеленых насаждений (посев трав и т.д.), произрастающих в районе месторождения;

- сохранять естественный ландшафт прилегающих к территории участков земли;

- упорядоченное движение транспорта и другой техники по территории участков работ, разработка оптимальных схем движения;

- ознакомить работников о порядке ведения работ, для исключения аварийных ситуаций и возможного загрязнения водной и окружающей среды.

Соблюдение принятых природоохранных мероприятий Компанией – исполнителем при производстве работ по проекту позволяет вести работы с минимальным ущербом для окружающей среды.

Воздействия проектируемых работ на поверхностные и подземные воды будут пренебрежимо малые, локального значения. Эти воздействия не могут вызвать негативных изменений.

7. ОТХОДЫ ПРОИЗВОДСТВА И ПОТРЕБЛЕНИЯ

Процесс проведения работ сопровождается образованием отходов производства и потребления.

При проведении образуются следующие виды отходы:

- твердо-бытовые отходы.

Расчет отходов производства и потребления произведен в соответствии с «Методикой разработки проекта нормативов предельного размещения отходов производства и потребления». Приложение № 16 к приказу Министра охраны окружающей среды Республики Казахстан № 100-п от 18.04.2008 г

7.1 Расчет образования твердо-бытовых отходов

Образуются от деятельности рабочих при строительстве, а также при уборке помещений и территорий. В состав ТБО входят: мусор от уборки, текстиль, стекло, полиэтилен, пластмассы, стеклбой, органика.

Включают сгораемые и несгораемые бытовые отходы. По агрегатному состоянию отходы твердые, по физическим свойствам – в большинстве случаев нерастворимые в воде, пожароопасные, невзрывоопасные, некоррозионноопасные. По химическим свойствам – не обладают реакционной способностью, содержат в своем составе оксиды кремния, углеводороды, органические вещества.

Состав отхода представлен: Fe₂O₃ (C10) - 2%; Al₂O₃ (C01) - 3%; бумага (C81) - 60%; тряпье (C81) - 7%; органика (C81) - 10%; пластмасса (C81) - 12%; SiO₂ (C15) - 6%.

Расчет объемов образования отходов от работников:

При среднегодовой норме твердых бытовых отходов на одно рабочее место - 0,3 м³/год, и при удельном весе 0,25, с учетом 12 работников и периоде проведения работ 22 дня, образуется:

$$\text{Расчет: } 12 \times 0,3 \times 0,25 = 0,9 \text{ т/год}$$

$$\text{Расчет: } (0,9/365) * 22 = 0,054 \text{ т/период}$$

Согласно приложения 1 Классификатора отходов № 314 от 06.08.2021 г. – не опасные. Код отхода - 20 03 01.

Таблица 7.1.1

Лимиты накопления отходов на 2029 г.

2029 г.		
Наименование отхода	Объем накопленных отходов на существующее положение, тонн/год	Лимит накопления, тонн/год
1	2	3
Всего	0,054	0,054
в том числе отходов производства	-	-

отходов потребления	0,054	0,054
Опасные отходы		
-	-	-
Не опасные отходы		
ТБО	0,054	0,054
Зеркальные		
-	-	-

7.2 Система управления отходами производства и потребления при проведении работ

В соответствии с требованиями Экологического Кодекса Республики Казахстан отходы производства и потребления должны собираться, храниться, обезвреживаться, транспортироваться и захораниваться с учетом их воздействия на окружающую среду.

При проведении работ Заказчик (Подрядчик) обязуется организовать отдельный сбор и вывоз образующихся отходов, в соответствии с требованиями природоохранного законодательства Республики Казахстан. Для этой цели будут использоваться маркированные металлические или пластиковые контейнеры, и специальные емкости, расположенные на специально оборудованных для этого площадках.

Ведение документации и отчетности по обращению с отходами в процессе производства работ должно осуществляться в соответствии с требованиями Экологического Кодекса, проектом и материалами РООС, договора на вывоз отходов для размещения на полигонах и/или специализированных предприятиях.

Минимизация возможного воздействия отходов на компоненты ОС достигается принятием следующих решений:

- сбор и накопление образующихся отходов должны осуществляться отдельно по их видам, физическому агрегатному состоянию, пожаро-, взрывоопасности, другим признакам и в соответствии с установленными классами опасности;
- оснащением площадок контейнерами, тип (конструкция), размер и количество которых обеспечивают накопление отходов с соблюдением санитарно-эпидемиологических правил и нормативов при установленных проектом объемах предельного накопления и периодичности вывоза;
- обустройством открытых площадок накопления отходов (ограждение), оснащением накопителями, исключающими развешивание отходов по территории;
- строгий контроль за временным складированием отходов производства и потребления на территории проектируемого производства в специально отведенных местах;
- периодически вывоз отходов в спецмашинах в места их утилизации;

- оборудовать специальные площадки для парковки автотранспорта и для временного хранения необходимого оборудования и материалов, используемых при работах;

- очистка территории от мусора и остатков всех видов отходов, а также вывоз контейнеров с ним для утилизации в соответствующие полигоны после завершения работ.

Все отходы будут храниться в изолированных контейнерах, на специально обустроенных площадках, а транспортировка отходов будет проводиться специальным транспортом, значимого негативного воздействия на окружающую среду оказано не будет.

При проведении работ также исключается прямое воздействие отходов на прилегающую территорию и поверхностные воды.

Принятые проектные решения по управлению отходами при проведении работ позволяют минимизировать возможные негативные воздействия на ОС и проводить работы в соответствии природоохранного законодательства Республики Казахстан.

Предложения о мероприятиях, обеспечивающих снижение негативного влияния размещаемых отходов на окружающую среду приведены в таблице 7.2.1.

Таблица 7.2.1

Предложения о мероприятиях, обеспечивающих снижение негативного влияния размещаемых отходов на окружающую среду

№ п/п	Наименование отхода	Наименование мероприятия	Срок выполнения	Ожидаемая эффективность
1	2	3	4	5
1	ТБО (коммунальные) отходы	Организовать места сбора и временного хранения отходов в металлические контейнера. Регулярно вывозить для захоронения на полигоне ТБО.	По мере накопления	Соблюдение санитарных норм и правил ТБ.

8. ОЦЕНКА ФИЗИЧЕСКОГО ВОЗДЕЙСТВИЯ

8.1 Критерии оценки радиологической обстановки

Радиоактивным загрязнением считается повышение концентраций естественных или природных радионуклидов сверх установленных санитарно-гигиенических нормативов – предельно допустимых концентраций (ПДК) в окружающей среде (почве, воде, воздухе) или предельно допустимых уровней (ПДУ) излучения, а также сверхнормативные содержания радиоактивных элементов в строительных материалах, на поверхности технологического оборудования и в отходах промышленных производств.

Радиационная безопасность обеспечивается соблюдением действующих республиканских и отраслевых нормативных документов. Основные требования радиационной безопасности предусматривают:

- исключение всякого необоснованного облучения населения и производственного персонала предприятий;
- не превышение установленных предельных доз радиоактивного облучения.

Выполненная радиационно-гигиеническая оценка продуктивной толщи всех 13 участков грунтов показала значения Аэфф. от 24 до 333 Бк/кг, что позволяет отнести их к строительным материалам I класса радиационной опасности (до 370 Бк/кг), которые могут использоваться во всех видах строительства и производства без ограничений. При этом разновидности грунтов имеют следующую эффективную удельную активность в Бк/кг: щебенистый - 54-143; дресвяный – 52-197; суглинок – 24-333; глины – 52-80; супесь-80-289.

Выполненная радиационно-гигиеническая оценка гранитов позволила отнести их к строительным материалам I класса радиационной опасности (Аэфф = 110-154 Бк/кг), которые могут использоваться во всех видах строительства и производства без ограничений.

При проведении работ на участке работ не используются источники радиационного излучения.

В связи с вышеизложенным, специальных мероприятий по радиационной безопасности населения и работающего персонала при эксплуатации месторождений не требуется.

При выполнении работ будут соблюдены все требования в соответствии санитарных правил «Санитарно-эпидемиологические требования к обеспечению радиационной безопасности», утвержденных приказом Министра здравоохранения Республики Казахстан № ҚР ДСМ-275/2020 от 15.12.2020 г.

8.2 Акустическое воздействие

Технологические процессы проведения работ являются источником сильного шумового воздействия на здоровье людей, непосредственно принимающих участие в технологических процессах, а также на флору и фауну.

Интенсивность внешнего шума зависит от типа оборудования, его рабочего органа, вида привода, режима работы и расстояния от места работы. Внешний шум может создаваться при работе механических агрегатов, автотранспорта.

Снижение уровня звука от источника при беспрепятственном распространении происходит примерно на 3 дБ при каждом двукратном увеличении расстояния, снижение пиковых уровней звука происходит примерно на 6 дБ. Поэтому с увеличением расстояния происходит постепенное снижение среднего уровня звука.

Исходя из условий расположения площади работ на большом расстоянии от населенных пунктов, негативного воздействия от шума работающей техники и оборудования, расположенного на его территории – не ожидается.

Оценка уровня шумового воздействия в жилой зоне населенных пунктов проводится по Гигиеническим нормативам к атмосферному воздуху в городских и сельских населенных пунктах, на территориях промышленных организаций от 2 августа 2022 года № ҚР ДСМ-70.

Мероприятия по снижению уровня шума при выполнении технологических процессов сводятся к снижению шума в его источнике, применение, при необходимости, звукоотражающих или звукопоглощающих экранов на пути распространения звука или шумозащитных мероприятий на самом защищаемом объекте.

8.3 Вибрационное воздействие

Под вибрацией понимают механические колебания твердых тел, передающихся телу человека. При превышении уровня такие колебания могут оказывать негативное влияние на здоровье человека и приводить к развитию невротических и неврозоподобных реакций.

Оценка уровня вибрации проводится по Единому санитарно-эпидемиологическим и гигиеническим требованиям к товарам, подлежащим санитарно-эпидемиологическому надзору (контролю), утвержденной решением Комиссии таможенного союза № 299 от 28 мая 2010 года (с изменениями и дополнениями на состояние 03.08.2021 г.).

Территория работ располагается за пределами поселка, где отсутствуют жилые дома. На территории работ нет жилых строений. Поэтому вибрационное воздействие от проводимых работ можно считать незначительным, которое не окажет влияния на уровень вибрации населенного пункта.

В период проведения работ для снижения вибрации предусматривается:

- установка гибких связей, упругих прокладок и пружин;
- сокращение времени пребывания в условиях вибрации;
- применение средств индивидуальной защиты (защитные перчатки, рукавицы и защитная обувь).

Уровни вибрации при проведении работ, не будут превышать на рабочих местах не более $0,1 \text{ м/с}^2$ (100 дБ) по допустимому уровню виброускорения и не более $0,2 \cdot 10^{-2} \text{ м/с}$ (92 дБ) по допустимому уровню виброскорости. Это не окажет влияния на работающий персонал и, соответственно, уровни вибрации на территории ближайшей жилой застройки не будут превышать допустимых значений, установленных в Единых санитарно-эпидемиологических и гигиенических требованиях к товарам, подлежащим санитарно-эпидемиологическому надзору (контролю) № 299 от 28.05.2010 года (с изменениями и дополнениями на состояние 03.08.2021 г.).

8.4 Электромагнитные воздействия

Оценка уровня электромагнитного воздействия проводится по Гигиеническим нормативам к физическим факторам, оказывающим воздействие на человека, утвержденный приказом Министра национальной экономики РК № 169 от 28.02.2015 г.

Основными источниками электромагнитного излучения на период будут являться различные виды связи и оборудование.

Уровни электромагнитного излучения при проведении работ не будут превышать значений, определенных ГОСТ 12.1.006-84, что не окажет влияния на работающий персонал, и, соответственно, уровень электромагнитных излучений на территории жилой застройки (более 5 км) не будет превышать допустимых значений, установленных ГН № 169 от 28.02.2015 г.

В период проведения работ предусматривается мероприятия по защите от воздействия электромагнитных полей:

- система защиты, в том числе временем и расстоянием;
- выбор режимов работы излучающего оборудования, обеспечивающих уровень излучения, не превышающий предельно допустимый;
- ограничение места и времени нахождения людей в зоне действия поля;
- обозначение и ограждение зон с повышенным уровнем излучения;
- соблюдение электромагнитной безопасности.

Защита временем применяется, когда нет возможности снизить интенсивность излучения в данной точке до предельно допустимого уровня. Путем обозначения, оповещения и т.п. ограничивается время нахождения людей в зоне выраженного воздействия электромагнитного поля.

Защита расстоянием применяется, в случае если невозможно ослабить воздействие другими мерами, в т.ч. и защитой временем. Метод основан на падении интенсивности излучения, пропорциональном квадрату расстояния до источника. Защита расстоянием положена в основу нормирования санитарно-защитных зон – крайне важного разрыва между источниками поля и жилыми домами, служебными помещениями и т.п.

Границы зон определяются расчетами для каждого конкретного случая размещения излучающей установки при работе её на максимальную мощность излучения. В соответствии с ГОСТ 12.1.026-80 зоны с опасными уровнями излучения ограждаются, на ограждениях устанавливаются предупреждающие знаки с надписями: «Не входить, опасно!».

Проектные работы не окажет электромагнитные воздействия на работающий персонал и ближайшую жилую застройку территории работ.

Тепловое воздействие от проектных работ не ожидается. В целом, проектируемые работы не окажет физическое воздействие ближайшие населенные пункты.

9. ОЦЕНКА ВОЗДЕЙСТВИЯ НА ПОЧВЕННЫЙ ПОКРОВ

9.1 Оценка воздействие проектируемых работ на почвенный покров

Почвы являются достаточно консервативной средой, собирающей в себя многочисленные загрязнители и теряющей от этого свои свойства. По сравнению с атмосферой или поверхностными водами почва – самая малоподвижная среда, миграция загрязняющих веществ в которой происходит относительно медленно. Антропогенные нагрузки изменяют свойства почв, выводят их из сельскохозяйственного оборота, впоследствии почвы становятся источниками вторичного загрязнения для сопредельных природных сред. Существенным фактором воздействия на почвы является также изъятие земель во временное и постоянное пользование.

Так как проектными решениями предусматривается ликвидация существующего объекта недропользования, то намечаемая деятельность не предусматривает нового отвода земель.

Цель рекультивации - конечный результат, на который направлен процесс ликвидации, предполагающий выполнение всех задач ликвидации и возврат объекта недропользования, а также затронутых недропользованием территорий в состояние, насколько это возможно, самодостаточной экосистемы, совместимой с благоприятной окружающей средой.

Ликвидация - комплекс мероприятий, включая рекультивацию, проводимых с целью приведения производственных объектов и земельных участков в состояние, обеспечивающее безопасность окружающей среды, жизни и здоровья населения.

При ликвидации месторождения предусмотрены технический этап рекультивации нарушенных земель.

Технический этап рекультивации поверхностных объектов включает подготовку земель для последующего целевого использования в хозяйстве.

Мероприятия по рекультивации нарушенных земель являются природоохранными и после их реализации обеспечивают восстановление почвенного покрова для последующего восстановления окружающей природной среды в районе месторождения.

После ликвидации месторождения выбросы загрязняющих веществ в атмосферный воздух прекращаются, соответственно прекращается негативное влияние на почвы, заключаемое в оседании загрязняющих веществ из воздуха и их инфильтрации в почву.

9.2 Рекомендуемые мероприятия по минимизации негативного воздействия на почвенный покров

По своей специфике намечаемая деятельность по рекультивации месторождения носит природоохранный характер, и, в том числе, направлена на охрану земель. В результате реализации мероприятий по рекультивации территория нарушенных земель должна быть спланирована, отвалам придаются обтекаемые аэродинамические формы.

Для минимизации нарушения и загрязнения почв на территории работ необходимо неукоснительное соблюдение следующих мероприятий:

- упорядочить движение автотранспорта по территории работ путем разработки оптимальных схем движения и обучения персонала;
- организовать сбор и вывоз отходов производства и потребления на полигон/спец.предприятие по мере заполнения контейнеров и мест временного складирования;
- во избежание разноса отходов контейнеры имеют плотные крышки;
- недопущение образования новых несанкционированных полигонов;
- заправка технологического оборудования на рабочих местах с использованием поддонов с целью исключения загрязнения почвенного слоя;
- заправку транспорта проводить в строго отведенных оборудованных местах;
- недопущение в процессе проведения работ проливов, просыпей технологических материалов и немедленное их устранение в случае обнаружения;
- бытовые сточные воды через временные канализационные системы направлять в металлическую емкость и осуществлять своевременный вывоз на очистные сооружения.

В целом, намечаемая деятельность будет проводиться с соблюдением природоохранных мероприятий, при выполнении которых воздействие на почвенно-растительный покров может быть определено как незначительное.

10. ОЦЕНКА ВОЗДЕЙСТВИЯ НА ГЕОЛОГИЧЕСКУЮ СРЕДУ

Недрами является часть земной коры, расположенная ниже почвенного слоя, а при его отсутствии – ниже земной поверхности и дна морей, озер, рек и других водоемов, простирающаяся до глубин, доступных для проведения операций по недропользованию с учетом научно-технического прогресса.

Операции по недропользованию – работы, относящиеся к государственному геологическому изучению недр, разведке и (или) добыче полезных ископаемых, в том числе связанные с разведкой и добычей подземных вод, лечебных грязей, разведкой недр для сброса сточных вод, а также по строительству и (или) эксплуатации подземных сооружений, не связанные с разведкой и (или) добычей.

Согласно действующему законодательству РК в области рационального и комплексного использования и охраны недр необходимо соблюдение следующих требований:

- использование недр в соответствии с требованиями экологического и другого законодательства РК по охране окружающей среды, предохраняющими недра от проявлений опасных техногенных процессов;
- охрана недр от обводнения, пожаров и других стихийных факторов;
- соблюдение установленного порядка приостановления, прекращения операций по недропользованию, консервации и ликвидации объектов.

В рамках реализации данного проекта не будет оказываться отрицательного воздействия на недра, следовательно, такие последствия деятельности как изменение устойчивости и проницаемости грунтов, изменение динамики грунтовых вод, изменение условий миграции элементов в литосфере наблюдаться не будут.

Учитывая технологию производства работ при соблюдении применяемых технических решений по ликвидации месторождения, в целом воздействие на недра оказываться не будет. После окончания работ по ликвидации месторождения завершится формирование антропогенного рельефа.

11. ОЦЕНКА ВОЗДЕЙСТВИЯ НА РАСТИТЕЛЬНЫЙ ПОКРОВ

11.1 Оценка воздействия проектируемых работ на растительный покров

На территории месторождения естественный ландшафт незначительно нарушен. Использование растительных ресурсов района при рекультивации не предусматривается. Зона влияния намечаемой деятельности на растительность ограничивается территорией месторождения.

Реализация намечаемой деятельности предусматривает ликвидацию и рекультивацию нарушенных земель с возвратом к исходному природному состоянию на значительной территории месторождения, что оценивается положительным образом для состояния растительности.

Воздействие намечаемой деятельности по ликвидации месторождения с учетом проектных решений ликвидации и рекультивации земель прогнозируется как положительное.

При условии соблюдения всех природоохранных мероприятий воздействие намечаемой деятельности на растительный покров по характеру распространения будет определено как локальное.

Проведение ликвидационных и рекультивационных мероприятий ускорит восстановление плодородия и народнохозяйственной ценности земель.

11.2 Рекомендуемые мероприятия по минимизации негативного воздействия на растительный покров

Проектными решениями предусматриваются следующие основные мероприятия по охране растительного покрова:

- применение современных технологий ведения работ;
- не допускается непредусмотренное проектной документацией сведение древесно-кустарниковой растительности, а также засыпка грунтом корневых шеек и стволов растущих кустарников;
- не допускается выжигание растительности и применение ядохимикатов;
- строгая регламентация ведения работ на участке.

Принятые проектными решениями природоохранные мероприятия позволяют минимизировать возможные воздействия на растительный покров и проводить работы в пределах разрешенных законодательством Республики Казахстан.

12. ОЦЕНКА ВОЗДЕЙСТВИЯ НА ЖИВОТНЫЙ МИР

12.1 Характеристика неблагоприятного антропогенного воздействия на животный мир

Хозяйственная деятельность в районе работ способна глубоко изменять природную обстановку и может привести к вторичному, уже самопроизвольному, расширению среды активно идущих изменений окружающей среды.

Возникновение антропогенных биогеоценозов, в разной степени отклоняющихся от природной схемы комплексов конкретной зоны, вносит изменения в естественные процессы ландшафтообразования и может вызывать зарождение «агрессивных природных процессов», таких, как дефляция и развевание песков в местах, где была уничтожена древесно-кустарниковая растительность и стравлен покров трав перевыпасом.

Параллельно с ухудшением состава и снижением обилия растительного покрова местами резко обедняется животное население, что обусловливается выпадением из состава растительных группировок кормовых растений для некоторых видов, нарушением трофических цепей и общими изменениями экологической обстановки. Этот процесс усиливается неконтролируемым и нерегламентированным по сезонам промыслом крупных млекопитающих и птиц, включая не только охотничьи виды, но и всех крупных по размерам, в том числе, и биологически важных по своей ценотической роли, хищных птиц. Численность крупных хищных птиц заметно сократилась за последние десятилетия.

12.2 Меры по снижению воздействия на животный мир при реализации проекта

Наиболее характерными факторами антропогенного неблагоприятного воздействия на животный мир при проведении работ будет производственный шум, служащий фактором беспокойства для многих видов птиц и млекопитающих являются следующие:

- внедорожное передвижение транспортных средств;
- выбросы токсичных веществ при сжигании топлива.

Для снижения даже кратковременного и незначительного негативного влияния на животный мир, необходимо выполнение следующих мероприятий:

- снижение площадей нарушенных земель;
- организация огражденных мест хранения отходов;
- поддержание в чистоте территории площадок и прилегающих площадей;
- размещение пищевых и других отходов только в специальных контейнерах с последующим вывозом;
- проводить инструктаж персонала о недопустимости охоты на животных и бесцельного уничтожения пресмыкающихся (особенно змей);
- исключение проливов ГСМ, опасных для объектов животного мира и среды их обитания и своевременная их ликвидация;
- ограничить скорость перемещения автотранспорта по территории.

Воздействие на растительный и животный мир оценивается как незначительное, так как территория участков добычных работ размещаются на землях со скудной растительностью и в связи с отсутствием редких исчезающих животных на данной территории. На проектируемых участках не произойдет обеднение видового состава и существенного сокращения основных групп животных.

13. СОЦИАЛЬНО-ЭКОНОМИЧЕСКАЯ СРЕДА

Реализация проекта может оказать как положительное, так и отрицательное воздействие на здоровье населения. К прямому положительному воздействию следует отнести повышение качества жизни персонала, задействованного при реализации проекта.

Создание новых рабочих мест и увеличение личных доходов граждан будут сопровождаться мерами по повышению благосостояния и улучшению условий проживания населения. Кроме того, как показывает опыт реализации подобных проектов, создание одного рабочего места на основном производстве обычно сопровождается созданием нескольких рабочих мест в сфере обслуживания.

Создание рабочих мест позволит привлекать на работу местное население, что повлияет на благосостояние ближайших поселков. Рост доходов позволит

повысить возможности персонала и местного населения, занятого в проектируемых работах, по самостоятельному улучшению условий жизни, поднять инициативу и творческий потенциал. За счет роста доходов повысится их покупательская способность, соответственно улучшится состояние здоровья людей.

Косвенным положительным воздействием является возможность покупать дорогие эффективные лекарства, получать необходимую платную медицинскую помощь, как на местном, так и на региональном, республиканском уровнях.

Сохранение стабильных рабочих мест, повышение доходов населения, увеличение социально-экономической привлекательности региона, приток приезжих, занятых в рамках проекта, на территорию проектируемых работ являются прямым воздействием на уровень роста инфляции в регионе за счет увеличения спроса на жилье, земельные участки, цен на промышленные, продовольственные товары народного потребления. Наличие спроса в квалифицированном персонале стимулирует развитие образования, науки и технологий в строительной отрасли, применение научно-прикладных разработок и научных исследований в региональных и областных научных центрах.

В целом планируемая деятельность окажет умеренное положительное воздействие на развитие образования и научно-технической сферы в регионе. Повышение уровня жизни вследствие увеличения доходов неизбежно скажется на демографической ситуации. Наличие стабильной, относительно высокооплачиваемой работы, не будет способствовать оттоку местного населения, а наоборот может послужить причиной увеличения интенсивности миграции привлекаемых к работам не местных работников.

Особо охраняемые территории и культурно-исторические памятники. Рассматриваемая территория проектируемых работ находится вне зон с особым природоохранным статусом, на ней отсутствуют зарегистрированные исторические памятники или объекты, нуждающиеся в специальной охране. Учитывая значительную отдаленность рассматриваемой территории от особо охраняемых природных территорий, планируемая производственная деятельность не окажет никакого влияния на зоны и территории с особым природоохранным статусом.

14. ОЦЕНКА ЭКОЛОГИЧЕСКОГО РИСКА РЕАЛИЗАЦИИ НАМЕЧАЕМОЙ ДЕЯТЕЛЬНОСТИ

Экологический риск – вероятность неблагоприятных изменений состояния окружающей среды и (или) природных объектов в результате хозяйственной и иной деятельности с учетом тяжести последствий, наносимых окружающей среде.

Оценка воздействия при аварийных ситуациях (анализ риска). В соответствии с Международным стандартом ISO 17776 и СТ РК 1.56-2005 процесс проведения анализа риска включает следующие основные этапы:

- определение (скрининг) опасных производственных процессов (HAZID);
- оценка риска (QRA);
- предложения по устранению или уменьшению степени риска.

Определение опасных производственных процессов (скрининг). Основные задачи этапа идентификации опасностей состоят в выявлении и четком описании всех производственных объектов (процессов), как потенциальных источников опасностей, прогнозе сценариев возникновения аварийных ситуаций и ликвидации их последствий.

По типу деятельности потенциально опасные объекты и производства делятся на:

- стационарные объекты и производства с ограниченной площадью;
- передвижные объекты и производства.

Идентификация опасностей завершается следующими действиями:

- решение прекратить дальнейший анализ ввиду незначительности опасностей или достаточности полученных предварительных оценок по отдельным источникам воздействия;
- решение о проведении более детального анализа опасностей и оценки риска;
- выработка предварительных рекомендаций по уменьшению опасностей.

При реализации проектных решений (ликвидации и рекультивации нарушенных земель) опасные производственные процессы не обнаружены. Вероятность возникновения опасностей отсутствует.

Оценка риска (QRA). После выявления опасных факторов, производится оценка проистекающего из них риска. Оценка риска включает в себя два элемента: оценку риска и управление риском.

Оценка экологического риска строится на анализе источника риска, факторов риска, особенностей конкретной экологической обстановки и механизма взаимодействия между ними.

Оценка экспозиции – то есть реального негативного воздействия на здоровье человека и окружающую среду включает в себя определение масштаба (реального уровня) воздействия, его частоты и продолжительности. Проектом

предусмотрен ликвидационный мониторинг, а также при разработке проекта ликвидации будет проведено моделирование рассеивания загрязняющего вещества в окружающей среде, что является базой для оценки того, будет ли окружающая среда подвергаться вредному воздействию в существенной мере. Следует подчеркнуть, что этот этап, являясь составной частью процедуры оценки риска, одновременно представляет собой интегральный компонент всего процесса, как оценки, так и управления риском.

Определение вероятности (частоты) чрезвычайных ситуаций. После составления списка опасностей, которые будут детально анализироваться в дальнейшем, необходимо определить частоту (вероятность) возникновения этих событий.

Оценка последствий аварийных ситуаций. В соответствии с ISO 17776 и СТ РК 1.56-2005 при оценке рисков можно использовать в частности математическое моделирование. Уровень загрязнения (полученный на основе математического моделирования), возникающего от конкретного события, необходимо сравнивать с известными токс.дозами, нормативами загрязнения природной среды, чтобы определить возможные последствия для природной среды. Конкретно оценка воздействия при аварийных ситуациях проводится точно так же, как и при безаварийной деятельности. С учетом времени действия аварии определяется динамика снижения воздействия и, в случае совокупного воздействия, определяются средневзвешенные значения. Оценка завершается определением комплексного воздействия и его значимости, разработкой предложений по стратегии ликвидации аварии.

Так как экологический риск представляет собой комбинацию вероятности или частоты возникновения определенной опасности и величины последствий такого события, следовательно, рекомендации по уменьшению рисков от аварии должны сводиться к снижению вероятности аварий и минимизации последствий.

СПИСОК ИСПОЛЬЗУЕМОЙ ЛИТЕРАТУРЫ

1. Инструкция по организации и проведению экологической оценки, утверждена приказом Министра экологии, геологии и природных ресурсов Республики Казахстан № 280 от 30.07.2021 г.
2. Экологический Кодекс Республики Казахстан № 400-VI ЗРК от 02.01.2021 г.
3. Методика определения нормативов эмиссий в окружающую среду, утверждены приказом Министра экологии, геологии и природных ресурсов Республики Казахстан № 63 от 10.03.2021 года.
4. Методика разработки проектов нормативов предельного размещения отходов производства и потребления. Приложение № 16 к приказу МООС РК № 100-п от 18.04.2008 г.
5. Методическими указаниями по определению выбросов загрязняющих веществ в атмосферу из резервуаров. РНД211.2.02.09-04.
6. Об утверждении Санитарных правил «Санитарно-эпидемиологические требования к санитарно-защитным зонам объектов, являющихся объектами воздействия на среду обитания и здоровье человека» от 11 января 2022 года № ҚР ДСМ-2.
7. Методика расчета нормативов выбросов загрязняющих вещества в атмосферу от предприятий по производству строительных материалов. Приложение № 11 к приказу МООС РК № 100-п от 18.04.2008 г.
8. Методика расчета выбросов загрязняющих веществ в атмосферу от предприятий по производству строительных материалов, от 18.04.2008г. №100-п
9. СП РК 4.01-101-2012 «Водоснабжение. Наружные сети и сооружения».
10. Методика расчета концентраций вредных веществ в атмосферном воздухе от выбросов предприятий. Утверждена приказом Министра окружающей среды и водных ресурсов РК от 12.06.2014 года № 221-Ө(взамен ОНД-86. Методика расчета концентраций в атмосферном воздухе вредных веществ, содержащихся в выбросах предприятий. Госкомгидромет. 1987).
11. Приказ Министра по инвестициям и развитию Республики Казахстан от 24 мая 2018 года № 386 «Об утверждении Инструкции по составлению плана ликвидации и Методики расчета приблизительной стоимости ликвидации последствий операций по добыче твердых полезных ископаемых».
12. СП РК 2.04-01-20217 «Строительная климатология», утвержден приказом Комитета по делам строительства и жилищно-коммунального хозяйства Министерства по инвестициям и развитию Республики Казахстан № 312-НҚ от 20.12.2017 г.

13. Приказ и.о. Министра национальной экономики Республики Казахстан от 17 апреля 2015 года № 346 «Об утверждении Инструкции по разработке проектов рекультивации нарушенных земель».

14. Приказ и.о. Министра здравоохранения РК от 25.12.2020 г. № ҚР ДСМ-331/2020 Об утверждении СП «Санитарно-эпидемиологические требования к сбору, использованию, применению, обезвреживанию, транспортировке, хранению и захоронению отходов производства и потребления».

15. Об утверждении Классификатора отходов РК от 06.08.2021 г № 314.

Приложения



ЛИЦЕНЗИЯ

17.08.2023 года

02687P

Выдана **Товарищество с ограниченной ответственностью "Жетісу-Жерқойнауы"**

040900, Республика Казахстан, Алматинская область, Карасайский район, Каскеленская г.а., г Каскелен, улица Көшек Батыр, дом № 165
БИН: 110440009773

(полное наименование, местонахождение, бизнес-идентификационный номер юридического лица (в том числе иностранного юридического лица), бизнес-идентификационный номер филиала или представительства иностранного юридического лица – в случае отсутствия бизнес-идентификационного номера у юридического лица/полностью фамилия, имя, отчество (в случае наличия), индивидуальный идентификационный номер физического лица)

на занятие **Выполнение работ и оказание услуг в области охраны окружающей среды**

(наименование лицензируемого вида деятельности в соответствии с Законом Республики Казахстан «О разрешениях и уведомлениях»)

Особе условия

(в соответствии со статьей 36 Закона Республики Казахстан «О разрешениях и уведомлениях»)

Примечание

Неотчуждаемая, класс I

(отчуждаемость, класс разрешения)

Лицензиар

Республиканское государственное учреждение "Комитет экологического регулирования и контроля Министерства экологии и природных ресурсов Республики Казахстан". Министерство экологии и природных ресурсов Республики Казахстан.

(полное наименование лицензиара)

Руководитель
(уполномоченное лицо)

Абдуалиев Айдар






(фамилия, имя, отчество (в случае наличия))

Дата первичной выдачи

Срок действия
лицензии

Место выдачи

г. Астана





ПРИЛОЖЕНИЕ К ЛИЦЕНЗИИ

Номер лицензии 02687P

Дата выдачи лицензии 17.08.2023 год

Подвид(ы) лицензируемого вида деятельности

· Природоохранное проектирование, нормирование для 1 категории хозяйственной и иной деятельности

(наименование подвида лицензируемого вида деятельности в соответствии с Законом Республики Казахстан «О разрешениях и уведомлениях»)

Лицензиат

Товарищество с ограниченной ответственностью "Жетісу-Жерқойнауы"




040900, Республика Казахстан, Алматинская область, Карасайский район, Каскеленская г.а., г.Каскелен, улица Көшек Батыр, дом № 165, БИН: 110440009773

(полное наименование, местонахождение, бизнес-идентификационный номер юридического лица (в том числе иностранного юридического лица), бизнес-идентификационный номер филиала или представительства иностранного юридического лица – в случае отсутствия бизнес-идентификационного номера у юридического лица/полностью фамилия, имя, отчество (в случае наличия), индивидуальный идентификационный номер физического лица)

Производственная база

г. Алматы, Наурызбайский р-н, мкр Калкаман, дом 5/3, кв.2

(местонахождение)



Особые условия
действия лицензии

Требования безопасности к товарам детского ассортимента, Требования к материалам, реагентам, оборудованию, используемым для водочистки и водоподготовки, Требования к парфюмерно-косметическим средствам и средствам гигиены полости рта, Требования к товарам бытовой химии и лакокрасочным материалам, Требования к полимерным и полимерсодержащим строительным материалам и мебели, Требования безопасности к печатным книгам и другим изделиям полиграфической промышленности, Требования к материалам для изделий (изделиям), контактирующим с кожей человека, одежде, обуви, Требования к продукции, изделиям, являющимся источником ионизирующего излучения, в том числе генерирующего, а также изделиям и товарам, содержащим радиоактивные вещества, Требования к средствам личной гигиены, Требования к пестицидам и агрохимикатам, Требования к материалам и изделиям, изготовленным из полимерных и других материалов, предназначенных для контакта с пищевыми продуктами и средами, Требования к изделиям медицинского назначения и медицинской технике, Требования к химической и нефтехимической продукции производственного назначения, Требования к дезинфицирующим средствам, О безопасности паковки, О безопасности продукции, предназначенной для детей и подростков, О безопасности парфюмерно-косметической продукции, Безопасности автомобильных дорог, О безопасности зерна, О безопасности продукции легкой промышленности, О безопасности средств индивидуальной защиты, О безопасности пищевой продукции, Пищевая продукция в части ее маркировки, Технический регламент на соковую продукцию из фруктов и овощей, О безопасности молока и молочной продукции, О безопасности мяса и мясной продукции, О безопасности рыбы и рыбной продукции, О безопасности упакованной питьевой воды, включая природную минеральную воду.

(в соответствии со статьей 36 Закона Республики Казахстан «О разрешениях и уведомлениях»)

Лицензиар

Республиканское государственное учреждение "Комитет экологического регулирования и контроля Министерства экологии и природных ресурсов Республики Казахстан". Министерство экологии и природных ресурсов Республики Казахстан.

(полное наименование органа, выдавшего приложение к лицензии)

Руководитель
(уполномоченное лицо)

Абдуалиев Айдар

(фамилия, имя, отчество (в случае наличия))

Номер приложения

001

Срок действия

Дата выдачи
приложения

17.08.2023

Место выдачи

г. Астана

