

## **Общая пояснительная записка.**

**ГКП на ПХВ «Областная клиническая больница» Управления  
здравоохранения Туркестанской области расположенного по адресу:  
г.Шымкент, Аль-Фарабийский район, ул. Майлы Кожа, д.4.**

**г. Шымкент 2026 г**

Здание ГКП на ПХВ «Областная клиническая больница» Управления здравоохранения Туркестанской области расположено по адресу: г. Шымкент, Аль-Фарабийский район, ул. Майлы Кожа, д. 4.

Филиалу Коммерчески некоммерческого акционерного общества «Государственная корпорация – Правительство для граждан» по г. Шымкент был присвоен новый кадастровый номер земельного участка с первоначальной площадью 2,9940 га и кадастровым номером 19:309:011:157, внесенного в Единый государственный реестр пользователей земель до 05 августа 2025 года, в связи с выделением данного участка на основании приказа № Б-42-Ө от 31.07.2025 года Государственного учреждения «Управление архитектуры, градостроительства, строительства и земельных отношений города Шымкент»:

1. Кадастровый номер 22-328-015-524, площадь 2,9260 га. Категория земель: Земли населенных пунктов. Целевое назначение земельного участка: под существующее здания.
2. Кадастровый номер, 22-328-015-523, площадь 0,0680 га. Категория земель: Земли населенных пунктов. Целевое назначение земельного участка: под существующее здания.

Адрес отделение эндокринологического центра: г. Шымкент, Абайский район, ул. Аль-Фараби 3. Площадь земельного участка: 1,4443 га.

Кадастровый номер земельного участка: 19-309-113-162. Целевое назначение земельного участка: под существующее здания.

Областная клиническая больница рассчитана на 817 коек, штатная численность составляет 1571,5 единиц. В котельной установлено 3 котла. Имеются 2 трубы диаметром 150 мм и длиной 15 м, а также 3 трубы диаметром 250 мм и длиной 20 м.

Эндокринологический центр рассчитан на 136 коечных мест, штатная численность персонала составляет 139,5 штатных единиц. В котельной установлено 2 котла. Диаметр трубы-250мм, длина 15м.

Областная клиническая больница по адресу: г. Шымкент, Аль-Фарабийский район, ул. Майлы Кожа, д. 4.



Областная клиническая больница по адресу: г. Шымкент, Аль-Фарабийский район, ул. Майлы Кожа, д. 4.



Отделение эндокринологического центра по адресу: г. Шымкент, Абайский район, ул. Аль-Фараби 3

М/пункт Шымкент. Климатический подрайон IV-Г.

Температура наружного воздуха абсолютная максимальная плюс  $44,2^{\circ}\text{C}$ , абсолютная минимальная минус  $30,3^{\circ}\text{C}$ , наиболее холодной пятидневки минус  $17,0^{\circ}\text{C}$ , наиболее холодных суток минус  $16,9^{\circ}\text{C}$ , наиболее холодной пятидневки минус  $14,3^{\circ}\text{C}$ .

Температура воздуха среднегодовая плюс  $12,6^{\circ}\text{C}$ , среднегодовая амплитуда температуры воздуха минус  $12,3^{\circ}\text{C}$ .

Максимальная из средних скоростей ветра за январь, м/сек – 6,0.

Минимальная из средних скоростей ветра за июль, м/сек - 1,3.

Наибольшая скорость ветра, м/сек - 24,0

Нормативная глубина промерзания для суглинка 0,29 м, для крупнообломочного грунта 0,42 м.

Глубина проникновения  $0^{\circ}\text{C}$  в грунт для суглинка 0,39 м, для крупнообломочного грунта 0,52 м.

Максимальная глубина промерзания грунтов 0,75 м.

Район по весу снегового покрова I.

Район по давлению ветра IV.

Район по толщине стенки гололеда III

Инженерно-геологические элементы, выделенные в основании площадки, характеризуются показателями физико-механических свойств, послойное описание которых приводится ниже:

ИГЭ-1. Насыпной грунт имеет плотность грунта  $1,45 \div 1,65$  т/м<sup>3</sup>.

ИГЭ-2. Суглинок просадочный залегает выше глубины заложения фундамента, малой мощности и подлежит удалению, поэтому приводятся полученные физико-механические характеристики грунта.

Характеризуется следующими полученными значениями показателей физических свойств (приложение 5.3.1):

Природная влажность, %  $5 \div 8$

Влажность на пределе текучести, % 25

Влажность на пределе раскатывания, % 17

Число пластичности, % 8

Показатель текучести, дол.ед.  $< 0$

Плотность грунта, г/см<sup>3</sup> 1,44

Плотность сухого грунта, г/см<sup>3</sup> 1,35

Коэффициент пористости, дол.ед. 1,008

Коэффициент водонасыщения, дол.ед.  $0,14 \div 0,22$

ИГЭ-3. Галечниковый грунт характеризуется нижеследующими нормативными значениями плотности и показателей деформационно-прочностных характеристик (приложение 5.3.2):

Плотность грунта  $\rho_H = 2,20$  т/м<sup>3</sup>

Угол внутреннего трения  $\phi_H = 33^\circ$

Удельное сцепление  $C_H = 35$  кПа

Модуль деформации  $E_H = 70$  МПа

Расчетные значения плотности и показателей деформационно-прочностных характеристик галечникового грунта следующие:

в расчетах по деформациям или доверительной вероятности  $\alpha = 0,85$ :

Плотность грунта  $\rho'' = 2,19$  т/м<sup>3</sup>

Расчетное сопротивление грунта  $R_0 = 600$  кПа.

Угол внутреннего трения  $\phi'' = 28^\circ$

Удельное сцепление  $C'' = 28$  кПа

Модуль деформации  $E'' = 64$  МПа


в расчетах по несущей способности или при  $\alpha = 0,95$ :

Плотность грунта  $\rho' = 2,18$  т/м<sup>3</sup>

Угол внутреннего трения  $\phi' = 29^\circ$

Удельное сцепление  $C' = 23$  кПа

Песчано-гравийный заполнитель не превышает 30% по содержанию, поэтому значения показателей физико-механических свойств его не указываем.



Түркістан облысы денсаулық сақтау басқармасының «Облыстық клиникалық ауруханасы» шаруашылық жүргізу құқығындағы МКК-нің сенімхат бойынша өкілі Р.Айталиевке

«Азаматтарға арналған үкімет» мемлекеттік корпорациясы» коммерциялық емес акционерлік қоғамының Шымкент қаласы бойынша филиалының 2025 жылғы 05 тамызға дейін берілген Бірыңғай мемлекеттік жер пайдаланушылардың тізіліміне енгізілген кадастрлық нөмірі 19:309:011:157 бастапқы алаңы 2,9940 га жер учаскесін «Шымкент қаласының сәулет, қала құрылыс және жер қатынастары басқармасы» ММ 31.07.2025 жылғы №Б-42-Ө бұйрығы негізінде бөлінуіне байланысты жаңадан кадастрлық нөмірлер берілді:

кадастрлық нөмірі 22-328-015-524 алаңы 2.9260 га  
кадастрлық нөмірі 22-328-015-523 алаңы 0.0680 га

Директор орынбасары



Б. Коржинбаев

Бөлім басшысы: Ж.Тилеубеков  
Орындаған: Г. Бекетова




ЖЫЛЖЫМАЙТЫН МҮЛІК ОБЪЕКТІСІНІҢ КАДАСТРЛЫҚ  
ПАСПОРТЫ  
КАДАСТРОВЫЙ ПАСПОРТ ОБЪЕКТА НЕДВИЖИМОСТИ  
Жер учаскесі / Земельный участок

1. Облысы Область	
2. Ауданы Район	
3. Қала (кенті, елді мекені) Город (поселок, населенный пункт)	Шымкент қ. г. Шымкент
4. Қаладағы аудан Район в городе	ауд. Әл-Фараби р-н Аль-Фарабийский
5. Мекен-жайы Адрес	Майлы Қожа көш., 4 ү. ул. Майлы Кожа, д. 4
6. Мекенжайдың тіркеу коды Регистрационный код адреса	0201300266975907
7. Кадастрлық нөмір Кадастровый номер	22:328:015:523
8. Кадастрлық іс нөмірі Номер кадастрового дела	1901/540587

Паспорт 2025 жылғы «4» тамыз жағдайы бойынша жасалған  
Паспорт составлен по состоянию на «4» августа 2025 года  
Тапсырыс № / № заказа 002274164823

Осы құжат «Электрондық құжат және электрондық шифрлік қолтаңба туралы» 2003 жылғы 7 қаңтардағы N 370-ІІ ҚРЗ І бабына сәйкес қағаз жеткізгіштегі құжатпен бірдей.  
Данный документ согласно пункту 1 статьи 370-ІІ ЗРК от 7 января 2003 года «Об электронном документе и электронной цифровой подписи» равнозначен документу на  
бумажном носителе.



\*Штрих-код ЖМБМК АЖ-дан алынған және қызмет берушінің электрондық-шифрлік қолтаңбасымен қол қойылған деректерді қамтиды: «Азаматтарға арналған үкімет» мемлекеттік корпорациясы» коммерциялық емес акционерлік қоғамының Шымкент қаласы бойынша филиалы  
\*Штрих-код содержит данные, полученные из ИС ЕГКН и подписанные электронно-цифровой подписью услугополателя: Филиал некоммерческого акционерного общества «Государственная корпорация «Правительство для граждан» по городу Шымкент

**ЖЕР УЧАСКЕСІ ТУРАЛЫ ЖАЛПЫ МӘЛІМЕТТЕР  
ОБЩИЕ СВЕДЕНИЯ О ЗЕМЕЛЬНОМ УЧАСТКЕ**

Кадастрлық нөмір / Кадастровый номер \_\_\_\_\_ **22:328:015:523**

Меншік түрі / Форма собственности\* \_\_\_\_\_ **Мемлекеттік/Государственная**

Жер учаскесіне құқық түрі / Вид права на земельный участок \_\_\_\_\_ **тұрақты жер пайдалану/постоянное землепользование**

Жалға алудың аяқталу мерзімі мен күні / Срок и дата окончания аренды\*\* \_\_\_\_\_

Жер учаскесінің алаңы, гектар/квадрат метр /  
Площадь земельного участка, гектар/квадратный метр\*\*\* \_\_\_\_\_ **0.0680 га. (680.0 кв. м.)**

Елді мекендердің (қалалардың, кенттер мен ауылдық елді мекендердің)  
жері/Земли населенных пунктов (городов, поселков и сельских населенных  
пунктов) \_\_\_\_\_

Жердің санаты / Категория земель \_\_\_\_\_

Жер учаскесінің нысаналы мақсаты /  
Целевое назначение земельного участка\*\*\*\* \_\_\_\_\_ **бұрын салынған ғимараттары үшін /  
под существующие здания**

Елді мекендегі функционалдық аймақ (бар болса) /  
Функциональная зона в населенном пункте (при наличии)\*\*\*\*\* \_\_\_\_\_


Жер учаскесін пайдаланудағы шектеулер мен ауыртпалықтар /  
Ограничения в использовании и обременения земельного участка \_\_\_\_\_ **азаматтық –құқықтық келісімдер жасауға тыйым  
салу бойынша ауыртпалық белгіленісін /  
установить обременения по запрещению –  
гражданско-правовых сделок**

Бөлінуі (бөлінбеді/бөлінбейді) / Делимость (делимый, неделимый) \_\_\_\_\_ **Бөлінбейтін/  
Неделимый**

**Ескертпе / Примечание:**

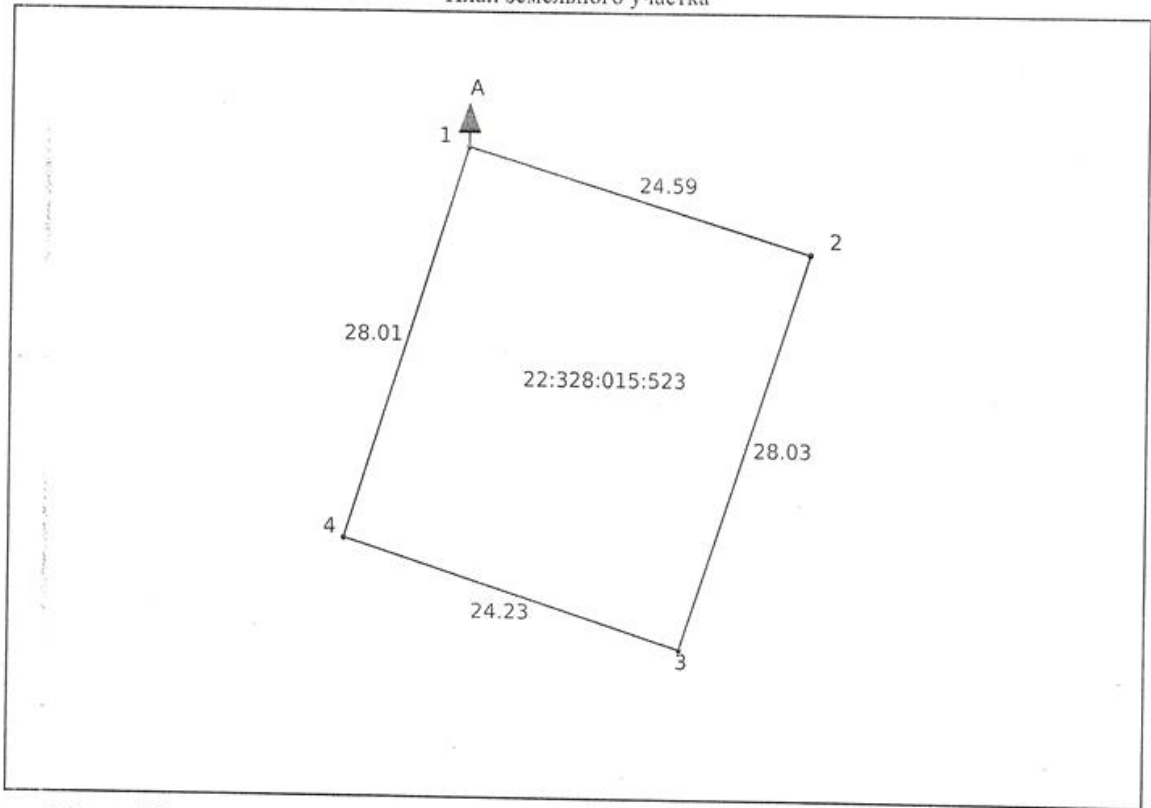
\* меншік нысаны: мемлекеттік меншік, жеке меншік, кондоминиум / форма собственности: государственная  
собственность, частная собственность, кондоминиум;  
\*\* аяқталу мерзімі мен күні уақытша жер пайдалану кезінде көрсетіледі / срок и дата окончания указывается при  
временном землепользовании;  
\*\*\* шаршы метр елді мекендердің жері санаты үшін. Жер учаскесі ауданының үлесі бар болса қосымша көрсетіледі /  
квадратный метр для категории земель населенных пунктов. Дополнительно указывается доля площади земельного  
участка при наличии;  
\*\*\*\* жеке қосалқы шаруашылық жүргізу үшін берілген жағдайда жер учаскесі телімінің түрі көрсетіледі / в случае  
предоставления для ведения личного подсобного хозяйства, указывается вид падежа земельного участка;  
\*\*\*\*\* жергілікті атқарушы органның шешіміне сәйкес елді мекендер жерлеріндегі функционалдық аймақ /  
функциональная зона на землях населенных пунктов согласно решения местного исполнительного органа.

Осы құжат «Электрондық құжат және электрондық шифрлық қолтаңба туралы» 2003 жылғы 7 қаңтардағы N 370-ІІ ҚРЗ 1 бабына сәйкес қағаз жеткізілетін құжаттан бірдей.  
Данный документ согласно пункту 1 статьи 370-ІІ ЗРК от 7 января 2003 года «ОГ электронном документе и электронной цифровой подписью равнозначен документу на  
бумажном носителе».



\*штрих-код ЖМЕМК АЖ-дан алынған және қағаз бетіне берушінің электрондық-шифрлық қолтаңбасымен қол қойылған деректерді қамтиды: «Алматыдағы арналған үкімет»  
мемлекеттік корпорациясы» коммерциялық емес акционерлік қоғамының Шымкент қаласы бойынша филиалы  
\*штрих-код содержит данные, полученные из ИС ЕІ КН и подписанные электронно-цифровой подписью услугодателя: Филиал некоммерческого акционерного общества  
«Государственная корпорация «Правительство для граждан» по городу Шымкент

Жер учаскесінің жоспары\*  
 План земельного участка\*



**Ескертпе / Примечание:**


\* Бірыңғай мемлекеттік жылжымайтын мүлік кадастрының ақпараттық жүйесінің Жария кадастрлық картасында көрсетілген координаттар жүйесіндегі сызықтардың өлшемдері / меры линий в системе координат, указанной в Публичной кадастровой карте информационной системы единого государственного кадастра

Масштабы / Масштаб 1:500

**Шартты белгілер / Условные обозначения:**

- тіркелген жер учаскесі / зарегистрированный земельный участок
- жобаланатын жер учаскесі / проектируемый земельный участок
- ↑ іргелес жер учаскесі / смежный земельный участок

Осы құжат «Электрондық құжат және электрондық цифрлық қолтаңба туралы» 2003 жылғы 7 қаңтардағы N 370-ІІ ҚРЗ 1 бабына сәйкес қағаз жеткізгіштегі құжатпен бірдей. Данный документ согласно пункту 1 статьи 370-ІІ ЗРК от 7 января 2003 года «Об электронном документе и электронной цифровой подписи» равнозначен документу на бумажном носителе.



\*штрих-код ЖМБМК АЖ-дін алған және қызмет берушінің электрондық-цифрлық қолтаңбасымен қол қойылған деректерді қамтиды: «Азаматтарға арналған үкімет» мемлекеттік корпорациясы» коммерциялық емес акционерлік қоғамының Шымкент қаласы бойынша филиалы

\*штрих-код содержит данные, полученные из ИС ЕУЭИ и подписанные электронно-цифровой подписью услугодателя: Филиал некоммерческого акционерного общества «Государственная корпорация «Нравительство для граждан» по городу Шымкент

**Сызықтардың өлшемін шығару  
Выноска мер линий**

**Бұрылысты нүктелердің № / № поворотных точек      Сызықтардың өлшемі / Меры линий, метр**

Жылымайтын мүліктің бірыңғай мемлекеттік кадастры ақпараттық жүйесінің Жария кадастрлық картасында көрсетілген координаттар жүйесіндегі сызықтардың өлшемдері / Меры линий в системе координат, указанной в Публичной кадастровой карте информационной системы единого государственного кадастра недвижимости

1	24.59 *
2	28.03
3	24.23
4	28.01
1	

**Бірыңғай мемлекеттік координаттар жүйесіндегі сызықтардың өлшемдері / Меры линий в единой государственной системе координат**


1	24.59
2	28.03
3	24.23
4	28.01
1	

**Шектес жер учаскелердің кадастрлық нөмірлері (жер санаттары)\*  
Кадастровые номера (категории земель) смежных земельных участков\***

Бастап / От	Дейін / До	Сипаттамасы / Описание
А	А	Земли р-н Аль-Фарабийский

**Жоспар шекарасындағы бөгде жер учаскелері  
Посторонние земельные участки в границах плана**

Осы құжат «Электрондық құжат және электрондық шифрлік қолтаңба туралы» 2003 жылғы 7 қаңтардағы N 370-ІІ ҚРЗ 1 бабына сәйкес қағаз жеткізгіштігі құжатпен бірдей. Дәлелді документ согласно пункту 1 статьи 370-ІІ ЗРК от 7 января 2003 года «Об электронном документе и электронной цифровой подписи» равнозначен документу на бумажном носителе.



\* штрих-код ЖМБМК АЖ-дан алынған және қызмет берушінің электрондық-цифрлік қолтаңбасымен қол қойылған деректерді қамтиды: «Азаматтарға арналған үкімет» мемлекеттік корпорациясы» коммерциялық сәтс акционерлік қоғамының Шымкент қаласы бойынша филиалы  
\* штрих-код содержит данные, полученные из ИС ЕІ КІІ и подписанные электронно-цифровой подписью услугодателя: Филиал некоммерческого акционерного общества «Государственная корпорация «Правительство для граждан» по городу Шымкент


Жоспардағы № / № на плане	Жоспар шегіндегі бөтен жер учаскелерінің кадастрлық нөмірлері / Кадастровые номера посторонних земельных участков в границах плана	Ауданы / Площадь, гектар/кв. метр**

**Ескертпе / Примечание:**

\* шектесулердің сипаттамасы жер учаскесіне сәйкестендіру құжатын дайындау сәтіне жарамды / описание смежств действительно на момент изготовления идентификационного документа на земельный участок.

\*\* шаршы метр елді мекендердің жері санаты үшін / квадратный метр для категории земель населенных пунктов

Осы құжат «Электрондық құжат және электрондық цифрлық қолтаңба туралы» 2003 жылғы 7 қаңтардағы N 370-ІІ ҚРЗ 1 бабына сәйкес қағаз жеткізіншегі құжатпен бірдей. Данный документ согласно пункту 1 статьи 370-ІІ ЗРК от 7 января 2003 года «Об электронном документе и электронной цифровой подписи» равнозначен документу на бумажном носителе.



\*штрих-код ЖМБМК АЖ-дан алынған және қызмет берушінің электрондық-цифрлық қолтаңбасымен қол қойылған деректерді қамтиды: «Азаматтарға арналған үкімет» мемлекеттік корпорациясы» коммерциялық емес акционерлік қоғамының Шымкент қаласы бойынша филиалы  
 \*штрих-код содержит данные, полученные из ИС ЕГРН и подписанные электронной цифровой подписью услугодателя: Филиал некоммерческого акционерного общества «Государственная корпорация «Правительство для граждан» по городу Шымкент




ЖЫЛЖЫМАЙТЫН МҮЛІК ОБЪЕКТІСІНІҢ КАДАСТРЛЫҚ  
ПАСПОРТЫ  
КАДАСТРОВЫЙ ПАСПОРТ ОБЪЕКТА НЕДВИЖИМОСТИ  
Жер учаскесі / Земельный участок

1. Облысы Область	
2. Ауданы Район	
3. Қала (кенті, елді мекені) Город (поселок, населенный пункт)	Шымкент қ. г. Шымкент
4. Қаладағы аудан Район в городе	ауд. Әл-Фараби р-н Аль-Фарабийский
5. Мекен-жайы Адрес	Майлы Қожа көш., 4 ү. ул. Майлы Кожа, д. 4
6. Мекенжайдың тіркеу коды Регистрационный код адреса	0201300266975907
7. Кадастрлық нөмір Кадастровый номер	22:328:015:524
8. Кадастрлық іс нөмірі Номер кадастрового дела	1901/540589

Паспорт 2025 жылғы «4» тамыз жағдайы бойынша жасалған  
Паспорт составлен по состоянию на «4» августа 2025 года  
Тапсырыс № / № заказа 002274166041

Осы құжат «Электрондық құжат және электрондық шифрлік қолтаңба туралы» 2003 жылғы 7 қаңтардағы N 370-ІІ ҚРЗ 1 бабына сәйкес қағаз жеткізгіштегі құжатпен бірдей.  
Данный документ согласно пункту 1 статьи 370-ІІ ЗРК от 7 января 2003 года «Об электронном документе и электронной цифровой подписи» равнозначен документу на бумажном носителе.



\*штрих-код ЖМБМК АЖ-дан алынған және қызмет берушінің электрондық-шифрлік қолтаңбасымен қол қойылған деректерді қамтиды: «Азаматтарға арналған үкімет» мемлекеттік «корпорациясы» коммерциялық емес акционерлік қоғамының Шымкент қаласы бойынша филиалы  
\*штрих-код содержит данные, полученные из ИС ЕПЖН и подписанные электронно-цифровой подписью услугодателя: Филиал некоммерческого акционерного общества «Государственная корпорация «Правительство для граждан» по городу Шымкент

**ЖЕР УЧАСКЕСІ ТУРАЛЫ ЖАЛПЫ МӘЛІМЕТТЕР  
ОБЩИЕ СВЕДЕНИЯ О ЗЕМЕЛЬНОМ УЧАСТКЕ**

Кадастрлық нөмір / Кадастровый номер \_\_\_\_\_ **22:328:015:524**

Меншік түрі / Форма собственности\* \_\_\_\_\_ **Мемлекеттік/Государственная**

Жер учаскесіне құқық түрі / Вид права на земельный участок \_\_\_\_\_ **тұрақты жер пайдалану/постоянное землепользование**

Жалға алудың аяқталу мерзімі мен күні / Срок и дата окончания аренды\*\* \_\_\_\_\_ -

Жер учаскесінің алаңы, гектар/квадрат метр /  
Площадь земельного участка, гектар/квадратный метр\*\*\* \_\_\_\_\_ **2.9260 га. (29260.0 кв. м.)**

Елді мекендердің (қалалардың, кенттер мен ауылдық елді мекендердің)  
жері/Земли населенных пунктов (городов, поселков и сельских населенных  
пунктов)

Жердің санаты / Категория земель \_\_\_\_\_ **пунктов**

Жер учаскесінің нысаналы мақсаты /  
Целевое назначение земельного участка\*\*\*\* \_\_\_\_\_ **бұрын салынған ғимараттары үшін /  
под существующие здания**

Елді мекендегі функционалдық аймақ (бар болса) /  
Функциональная зона в населенном пункте (при наличии)\*\*\*\*\* \_\_\_\_\_ -

Жер учаскесін пайдаланудағы шектеулер мен ауыртпалықтар /  
Ограничения в использовании и обременения земельного участка \_\_\_\_\_ **азаматтық –құқықтық келісімдер жасауға тыйым  
салу бойынша ауыртпалық белгіленсін /  
установить обременения по запрещению –  
гражданско-правовых сделок**

Бөлінуі (бөлінеді/бөлінбейді) / Делимость (делимый, неделимый) \_\_\_\_\_ **Бөлінбейтін/  
Неделимый**

**Ескертпе / Примечание:**

\* меншік нысаны: мемлекеттік меншік, жеке меншік, кондоминиум / форма собственности: государственная собственность, частная собственность, кондоминиум;


\*\* аяқталу мерзімі мен күні уақытына жер пайдалану кезінде көрсетіледі / срок и дата окончания указывается при временном землепользовании;

\*\*\* шаршы метр елді мекендердің жері санаты үшін. Жер учаскесі ауданының үлесі бар болса қосымша көрсетіледі / квадратный метр для категории земель населенных пунктов. Дополнительно указывается доля площади земельного участка при наличии;

\*\*\*\* жеке қосалқы шаруашылық жүргізу үшін берілген жағдайда жер учаскесі телімінің түрі көрсетіледі / в случае предоставления для ведения личного подсобного хозяйства, указывается вид надела земельного участка;

\*\*\*\*\* жергілікті атқарушы органның шешіміне сәйкес елді мекендер жерлеріндегі функционалдық аймақ / функциональная зона на землях населенных пунктов согласно решения местного исполнительного органа.

Осы құжат «Электрондық құжат және электрондық цифрлық қолтаңба туралы» 2003 жылғы 7 қаңтардағы N 370-ІІ ҚРЗ 1 бабына сәйкес қағаз жеткізгішсіз құжатпен бірдей. Данный документ согласно пункту 1 статьи 370-ІІ ЗРК от 7 января 2003 года «Об электронном документе и «электронной цифровой подписи» равнозначен документу на бумажном носителе.



\*штрих-код ЖМБМК АЖ-дан алынған және қызмет берушінің электрондық-цифрлық қолтаңбасымен қол қойылған деректерді қамтиды: «Азаматтарға арналған үкімет» мемлекеттік корпорациясы» коммерциялық емес акционерлік қоғамының Шымкент қаласы бойынша филиалы

\*\*штрих-код содержит данные, полученные из ИС ЕІ КІП и подписанные электронно-цифровой подписью услугодателя: Филиал некоммерческого акционерного общества «Государственная корпорация «Правительство для граждан» по городу Шымкент

**Сызықтардың өлшемін шығару  
Выноска мер линий**

**Бұрылысты нүктелердің № / № поворотных точек**      **Сызықтардың өлшемі / Меры линий, метр**


Жылжымайтын мүліктің бірыңғай мемлекеттік кадастры ақпараттық жүйесінің Жария кадастрлық картасында көрсетілген координаттар жүйесіндегі сызықтардың өлшемдері / Меры линий в системе координат, указанной в Публичной кадастровой карте информационной системы единого государственного кадастра недвижимости

1	238.49
2	86.83
3	21.52
4	33.79
5	262.62
6	122.80
7	24.59
8	28.03
9	24.23
10	28.01
1	

**Бірыңғай мемлекеттік координаттар жүйесіндегі сызықтардың өлшемдері / Меры линий в единой государственной системе координат**

1	238.49
2	86.83

Осы құжат «Электрондық құжат және электрондық цифрлық қолтаңба туралы» 2003 жылғы 7 қаңтардағы N 370-ІІ ҚРЗ 1 бабына сәйкес қағаз жеткізгіштегі құжатпен бірдей. Данный документ согласно пункту 1 статьи 370-ІІ ЗРК от 7 января 2003 года «Об электронном документе и электронной цифровой подписи» равнозначен документу на бумажном носителе.



\*штрих-код ЖМБМК АЖ-дан алынған және қызмет берушінің электрондық-цифрлық қолтаңбасымен қол қойылған деректерді қамтиды: «Азаматтарға арналған үкімет» мемлекеттік корпорациясы» коммерциялық емес акционерлік қоғамының Шымкент қаласы бойынша филиалы  
 \*штрих-код содержит данные, полученные из ИС ЕКН и подписанные электронной-цифровой подписью услугодателя: Филиал некоммерческого акционерного общества «Государственная корпорация «Правительство для граждан» по городу Шымкент»

Бірыңғай мемлекеттік координаттар жүйесіндегі сызықтардың өлшемдері / Меры линий в единой государственной системе координат

3	21.52
4	33.79
5	262.62
6	122.80
7	24.59
8	28.02
9	24.23
10	28.01
1	

Шектес жер учаскелердің кадастрлық нөмірлері (жер санаттары)\*  
Кадастровые номера (категории земель) смежных земельных участков\*

Бастап / От	Дейін / До	Сипаттамасы / Описание
А	А	Земли р-н Аль-Фарабийский

Жоспар шекарасындағы бөгде жер учаскелері  
Посторонние земельные участки в границах плана


Жоспардағы № / № на плане	Жоспар шегіндегі бөтен жер учаскелерінің кадастрлық нөмірлері / Кадастровые номера посторонних земельных участков в границах плана	Ауданы / Площадь, гектар/кв. метр**
1	22:328:015:523	680

Ескертпе / Примечание:

\* шектесулердің сипаттамасы жер учаскесіне сәйкестендіру құжатын дайындау сәтіне жарамды / описание смежных действительно на момент изготовления идентификационного документа на земельный участок.

\*\* шаршы метр елді мекендердің жері санаты үшін / квадратный метр для категории земель населенных пунктов

Осы құжат «Электрондық құжат және электрондық цифрлық қолтаңба туралы» 2003 жылғы 7 қаңтардағы N 370-ІІ ҚРЗ 1 бабына сәйкес қағаз жеткізгіштегі құжатпен бірдей. Данный документ согласно пункту 1 статьи 370-ІІ ЗРК от 7 января 2003 года «Об электронном документе и электронной цифровой подписи» равнозначен документу на бумажном носителе.



\*штрих-код ЖМЕМК АЖ-дан алынған және қызмет берушінің электрондық-цифрлық қолтаңбасымен қос қойылған деректерді қамтиды. «Азаматтарға арналған үкімет» мемлекеттік корпорациясы» коммерциялық емес акционерлік қоғамының Шымкент қаласы бойынша филиалы

\*штрих-код содиралғи даниие, полуценные из ИС ЕҒКН и подписанные электронно-цифровой подписью услугодателя: Филиал некоммерческого акционерного общества «Государственная корпорация «Правительство для граждан» по городу Шымкент