

Республика Казахстан

**РАЗДЕЛ «ОХРАНА ОКРУЖАЮЩЕЙ СРЕДЫ»**

к Плану ликвидации последствий добычи изверженных пород (граниты)  
месторождения «Эвридика», расположенного на землях  
Улытауского района области Ұлытау

**Заказчик:**

**ТОО «Казбек тас»**



A handwritten signature in blue ink, appearing to be 'K.A. Absalyamov'.

**Абсалямов К.А.**

**Исполнитель**

**ТОО «Сарыарка ЗемГеоПроект»**



A handwritten signature in blue ink, appearing to be 'G.M. Rakhmanova'.

**Рахманова Г.М.**

г.Астана, 2026 год

### **Аннотация.**

В настоящем Разделе «Охрана окружающей среды» к Плану ликвидации последствий добычи строительного камня на месторождении «Эвридика», расположенного на землях Целиноградского района, Акмолинской области представлены материалы по описанию возможных существенных воздействий намечаемой деятельности на окружающую среду в рамках экологической оценки по упрощенному порядку.

Содержание раздела «Охрана окружающей среды» выполнено в соответствии с Приложением 3 к Приказу «О внесении изменений в приказ Министра экологии, геологии и природных ресурсов Республики Казахстан от 30 июля 2021 года №280 «Об утверждении Инструкции по организации и проведению экологической оценки».

В проекте определены возможные отрицательные последствия от осуществления намечаемой деятельности предприятия, разработаны предложения и рекомендации по оздоровлению окружающей среды, предотвращению уничтожения, деградации, повреждения и истощения естественных экологических систем и природных ресурсов, обеспечению нормальных условий жизни и здоровья населения, проживающего в районе расположения месторождения.

Раздел «Охрана окружающей среды» является обязательным для любых видов хозяйственной и иной деятельности, которые могут оказать или оказывают прямое или косвенное воздействие на окружающую среду и здоровье населения.

В процессе оценки воздействия на окружающую среду подлежат учету:

- 1) прямые воздействия – воздействия, непосредственно оказываемые основными и сопутствующими видами деятельности в районе размещения объекта;
- 2) косвенные воздействия – воздействия на окружающую среду, которые вызываются опосредованными (вторичными) факторами, возникающими вследствие реализации деятельности предприятия;
- 3) кумулятивные воздействия – воздействия, возникающие в результате постоянно возрастающих изменений, вызванных прошедшими, настоящими или обоснованно предсказуемыми действиями, сопровождающие реализацию деятельности предприятия.

В процессе оценки воздействия на ОС проводится оценка воздействия на:

- 1) атмосферный воздух;
- 2) поверхностные воды;
- 3) земельные ресурсы и почвенный покров;
- 4) растительный мир;
- 5) животный мир;
- 6) состояние здоровья населения;
- 7) социальную сферу (занятость населения, образование, транспортную инфраструктуру).

В процессе проведения оценки воздействия на окружающую среду подлежат учету отрицательные и положительные эффекты воздействия на окружающую среду и здоровье человека.

## Содержание

	Аннотация	3
	Содержание	4
<b>1.</b>	<b>ВВЕДЕНИЕ</b>	7
<b>2.</b>	<b>ОБЩИЕ СВЕДЕНИЯ ОБ ОПЕРАТОРЕ</b>	9
2.1.	Характеристика месторождения и местоположение	9
2.2.	Описание объекта участка недр после проведения работ по ликвидации	12
<b>3.</b>	<b>ОЦЕНКА ВОЗДЕЙСТВИЙ НА СОСТОЯНИЕ АТМОСФЕРНОГО ВОЗДУХА</b>	14
3.1.	Характеристика климатических условий необходимых для оценки воздействия намечаемой деятельности на окружающую среду	14
3.2.	Характеристика современного состояния воздушной среды	17
3.2.1.	Перечень загрязняющих веществ, выбрасываемых в атмосферный воздух, с указанием их фактических концентраций в атмосферном воздухе в сравнении с ПДК	18
3.3.	Источники и масштабы расчетного химического загрязнения: при предусмотренной проектом максимальной нагрузке оборудования, а также при возможных залповых и аварийных выбросах	18
3.3.1.	Расчеты ожидаемого загрязнения атмосферного воздуха, с учетом действующих, строящихся и намеченных к строительству предприятий (объектов) и существующего фоновое загрязнения	23
3.4.	Внедрение малоотходных и безотходных технологий, а также специальные мероприятия по предотвращению (сокращению) выбросов в атмосферный воздух, обеспечивающие соблюдение в области воздействия намечаемой деятельности экологических нормативов качества атмосферного воздуха или целевых показателей его качества, а до их утверждения – гигиенических нормативов	23
3.5.	Определение нормативов допустимых выбросов загрязняющих веществ для объектов I и II категорий	24
3.6.	Расчеты количества выбросов загрязняющих веществ в атмосферу, произведенные с соблюдением статьи 202 Кодекса в целях заполнения декларации о воздействии на окружающую среду для объектов II категории	24
3.7.	Оценка последствий загрязнения и мероприятия по снижению отрицательного воздействия	24
3.7.1.	Оценка последствий загрязнения	24
3.7.2.	Мероприятия по снижению отрицательного воздействия	25
3.8.	Предложения по организации мониторинга и контроля за состоянием атмосферного воздуха	25
3.9.	Разработка мероприятий по регулированию выбросов в период особо неблагоприятных метеорологических условий, обеспечивающих соблюдение экологических нормативов качества атмосферного воздуха или целевых показателей его качества, а до их утверждения – гигиенических нормативов.	26
<b>4.</b>	<b>ОЦЕНКА ВОЗДЕЙСТВИЙ НА СОСТОЯНИЕ ВОД</b>	27
4.1.	Потребность в водных ресурсах для намечаемой деятельности на период строительства и эксплуатации, требования к качеству используемой воды	27
4.2.	Характеристика источника водоснабжения, его хозяйственное использование, местоположение водозабора, его характеристика	27
4.3.	Водный баланс объекта, с обязательным указанием динамики ежегодного объема забираемой свежей воды, как основного показателя экологической эффективности системы водопотребления и водоотведения	27
4.4.	Поверхностные воды	28
4.4.1.	Гидрографическая характеристика территории характеристика водных объектов, потенциально затрагиваемых намечаемой деятельностью	28
4.4.2.	Характеристика водных объектов, потенциально затрагиваемых намечаемой деятельностью	28
4.4.3.	Количество и характеристика сбрасываемых сточных вод	28
4.5.	Подземные воды	28

4.6.	Мероприятия по защите поверхностных и подземных вод от загрязнения и истощения	28
<b>5.</b>	<b>ОЦЕНКА ВОЗДЕЙСТВИЙ НА НЕДРА</b>	30
5.1.	Наличие минеральных и сырьевых ресурсов в зоне воздействия намечаемого объекта	30
5.2.	Потребность объекта в минеральных и сырьевых ресурсах в период строительства и эксплуатации (виды, объемы, источники получения)	31
5.3.	Прогнозирование воздействия добычи минеральных и сырьевых ресурсов на различные компоненты окружающей среды и природные ресурсы	31
5.4.	Обоснование природоохранных мероприятий по регулированию водного режима и использованию нарушенных территорий	32
5.5.	Характеристика используемых месторождений (запасы полезных ископаемых, их геологические особенности и другое)	32
5.6.	Радиационная характеристика полезных ископаемых и вскрышных пород (особенно используемых для рекультивации и в производстве строительных материалов)	32
5.7.	Рекомендации по составу и размещению режимной сети скважин для изучения, контроля и оценки состояния горных пород и подземных вод в процессе эксплуатации объектов намечаемого строительства	33
5.8.	Предложения по максимально возможному извлечению полезных ископаемых из недр, исключая снижение запасов подземных ископаемых на соседних участках и в районе их добычи (в результате обводнения, выветривания, окисления, возгорания)	33
5.9.	Оценка возможности захоронения вредных веществ и отходов производства в недра	34
<b>6.</b>	<b>ОЦЕНКА ВОЗДЕЙСТВИЯ НА ОКРУЖАЮЩУЮ СРЕДУ ОТХОДОВ ПРОИЗВОДСТВА И ПОТРЕБЛЕНИЯ</b>	35
6.1.	Виды и объемы образования отходов	35
6.2.	Особенности загрязнения территории отходами производства и потребления (опасные свойства и физическое состояние отходов)	35
6.3.	Рекомендации по управлению отходами: накоплению, сбору, транспортировке, восстановлению	36
6.4.	Мероприятия по снижению воздействия отходов производства на окружающую среду	36
6.5.	Виды и количество отходов производства и потребления (образовываемых, накапливаемых и передаваемых специализированным организациям по управлению отходами), подлежащих включению в декларацию о воздействии на окружающую среду	37
<b>7.</b>	<b>ОЦЕНКА ФИЗИЧЕСКИХ ВОЗДЕЙСТВИЙ НА ОКРУЖАЮЩУЮ СРЕДУ</b>	39
7.1.	Оценка возможного теплового, электромагнитного, шумового, воздействия и других типов воздействия, а также их последствий	39
7.1.1.	Тепловое воздействие	39
7.1.2.	Электромагнитное воздействие	39
7.1.3.	Шумовое воздействие	39
7.2.	Характеристика радиационной обстановки в районе работ, выявление природных и техногенных источников радиационного загрязнения	40
7.2.1.	Требования обеспечения мероприятий по радиационной безопасности	40
<b>8.</b>	<b>ОЦЕНКА ВОЗДЕЙСТВИЙ НА ЗЕМЕЛЬНЫЕ РЕСУРСЫ И ПОЧВЫ</b>	42
8.1.	Состояние и условия землепользования	42
8.2.	Характеристика современного состояния почвенного покрова в зоне воздействия планируемого объекта	42
8.3.	Характеристика ожидаемого воздействия на почвенный покров	42
8.4.	Мероприятия по восстановлению плодородия почв в период рекультивационных работ	42
8.5.	Организация экологического мониторинга почв	43
<b>9.</b>	<b>ОЦЕНКА ВОЗДЕЙСТВИЯ НА РАСТИТЕЛЬНОСТЬ</b>	45
9.1.	Современное состояние растительного покрова в зоне воздействия объекта	45
9.2.	Характеристика факторов среды обитания растений, влияющих на их состояние	45

9.3.	Характеристика воздействия объекта и сопутствующих производств на растительные сообщества территории, в том числе через воздействие на среду обитания растений; угроза редким, эндемичным видам растений в зоне влияния	45
9.4.	Обоснование объемов использования растительных ресурсов	45
9.5.	Определение зоны влияния планируемой деятельности на растительность	45
9.6.	Ожидаемые изменения в растительном покрове (видовой состав, состояние, продуктивность сообществ, оценка адаптивности генотипов, хозяйственное и функциональное значение, загрязненность, пораженность вредителями), в зоне действия объекта и последствия этих изменений для жизни и здоровья населения	46
9.7.	Рекомендации по сохранению растительных сообществ, улучшению их состояния, сохранению и воспроизводству флоры, в том числе по сохранению и улучшению среды их обитания	46
9.8.	Мероприятия по предотвращению негативных воздействий на биоразнообразие	46
<b>10</b>	<b>ОЦЕНКА ВОЗДЕЙСТВИЙ НА ЖИВОТНЫЙ МИР</b>	47
10.1.	Исходное состояние водной и наземной фауны	47
10.2.	Наличие редких, исчезающих и занесенных в Красную книгу видов животных	47
10.3.	Характеристика воздействия объекта на видовой состав, численность фауны, ее генофонд, среду обитания, условия размножения, пути миграции и места концентрации животных в процессе строительства и эксплуатации объекта, оценка адаптивности видов	47
10.4.	Возможные нарушения целостности естественных сообществ, среды обитания, условий размножения, воздействие на пути миграции и места концентрации животных, сокращение их видового многообразия в зоне воздействия объекта, оценка последствий этих изменений и нанесенного ущерба окружающей среде	47
10.5.	Мероприятия по предотвращению негативных воздействий на биоразнообразие	47
<b>11.</b>	<b>ОЦЕНКА ВОЗДЕЙСТВИЙ НА ЛАНДШАФТЫ И МЕРЫ ПО ПРЕДОТВРАЩЕНИЮ, МИНИМИЗАЦИИ, СМЯГЧЕНИЮ НЕГАТИВНЫХ ВОЗДЕЙСТВИЙ, ВОССТАНОВЛЕНИЮ ЛАНДШАФТОВ В СЛУЧАЯХ ИХ НАРУШЕНИЯ</b>	49
<b>12.</b>	<b>ОЦЕНКА ВОЗДЕЙСТВИЙ НА СОЦИАЛЬНО-ЭКОНОМИЧЕСКУЮ СРЕДУ</b>	50
12.1.	Современные социально-экономические условия жизни местного населения, характеристика его трудовой деятельности	50
<b>13.</b>	<b>ОЦЕНКА ЭКОЛОГИЧЕСКОГО РИСКА РЕАЛИЗАЦИИ НАМЕЧАЕМОЙ ДЕЯТЕЛЬНОСТИ В РЕГИОНЕ</b>	59
13.1.	Ценность природных комплексов (функциональное значение, особо охраняемые объекты), устойчивость выделенных комплексов (ландшафтов) к воздействию намечаемой деятельности.	59
13.2.	Комплексная оценка последствий воздействия на окружающую среду при нормальном (без аварий) режиме эксплуатации объекта	59
13.3.	Вероятность аварийных ситуаций (с учетом технического уровня объекта и наличия опасных природных явлений), при этом определяются источники, виды аварийных ситуаций, их повторяемость, зона воздействия	60
13.4.	Прогноз последствий аварийных ситуаций для окружающей среды (включая недвижимое имущество и объекты историко-культурного наследия) и население	62
13.5.	Рекомендации по предупреждению аварийных ситуаций и ликвидации их последствий	62
<b>СПИСОК ИСПОЛЬЗОВАННОЙ ЛИТЕРАТУРЫ</b>		
<b>ПРИЛОЖЕНИЯ</b>		
Государственная лицензия на выполнение работ и оказание услуг в области охраны окружающей среды		

## ВВЕДЕНИЕ

Раздел «Охрана окружающей среды» к Плану ликвидации последствий добычи строительного камня на месторождении «Эвридика», расположенного на землях Целиноградского района Акмолинской области разработан в соответствии с действующими в Республике Казахстан природоохранным законодательством, нормами, правилами и с учетом специфики производства, с использованием технической документации предприятия.

Основной целью проекта является определение охраны окружающей среды намечаемой деятельности.

Требования и порядок проведения экологической оценки по упрощенному порядку определяются Инструкцией по организации и проведению экологической оценки, утвержденной приказом Министра экологии, геологии и природных ресурсов Республики Казахстан от 30 июля 2021 года №280.

Характеристики и параметры воздействия на окружающую среду определялись в соответствии с исходными данными на разработку Раздела «ООС».

Объем изложения достаточен для анализа принятых решений и обеспечения охраны окружающей среды от негативного воздействия объекта исследования на компоненты окружающей среды.

На время проведения работ по ликвидации последствий образуется 3 неорганизованных источника загрязнения.

В выбросах в атмосферу содержатся 7 загрязняющих веществ: пыль неорганическая 70-20% двуокиси кремния, азота диоксид, азота оксид, углерод (сажа), сера диоксид, углерод оксид, керосин.

Эффектом суммации обладает одна группа веществ: азота диоксид + сера диоксид (s\_31 0301+0330).

Выбросов от органических соединений не образуется.

Валовый выброс загрязняющих веществ в период ликвидации последствий на 2036 год от стационарных источников загрязнения составляет 0,756087 т/год, выбросы от автотранспорта – 0,0792305 т/год.

В связи с особенностями используемых технологических процессов аварийные выбросы отсутствуют.

Нормативы допустимых выбросов для данного объекта ликвидации не устанавливаются, санитарно-защитная зона не устанавливается.

Проведение операций по ликвидации последствий недропользования на месторождении строительного камня «Эвридика» отсутствует в Приложении 1 Экологического Кодекса от 2 января 2021 года.

Согласно п.2 ст.12 Экологического кодекса РК виды деятельности, не указанные в Приложении 2 Экологического Кодекса или не соответствующие изложенным в нем критериям, относятся к объектам IV категории.

В связи с вышеизложенным, согласно Приложению 2 Экологического Кодекса РК и Инструкции по определению категории объекта, оказывающего негативное воздействие на окружающую среду Приказ Министра экологии, геологии и природных ресурсов Республики Казахстан от 13 июля 2021 года №246, данный вид деятельности относится к IV категории, как: - наличие выбросов загрязняющих веществ в окружающую среду объемом менее 10 тонн/год.

Согласно п.9 ст.87 ЭК РК, рассматриваемый проект относится к проектным документам для видов деятельности, которым не требуется экологического разрешения, но для которых законами Республики Казахстан предусмотрено обязательное наличие положительного заключения государственной экологической экспертизы. А именно,

ст.217 Кодекса РК Закона «О недрах и недропользовании». В этой связи, согласно п.3 ст.49 Кодекса, намечаемая деятельность подлежит экологической оценке по упрощенному порядку при: 1) разработке проектов нормативов эмиссий для объектов I и II категорий; 2) разработке раздела «Охрана окружающей среды» в составе проектной документации по намечаемой деятельности и при подготовке декларации о воздействии на окружающую среду.

Способы представляемых обеспечений и покрываемых ими сумм. В соответствии со ст.219 Кодекс Республики Казахстан от 27 декабря 2017 года № 125-VI ЗРК «О недрах и недропользовании» сумма обеспечения должна покрывать общую расчетную стоимость работ по ликвидации последствий произведенных операций по добыче и операций, планируемых на предстоящие три года, размер суммы обеспечения по варианту №2, выбранный с учетом мнения заинтересованных сторон составила 15 655 393,5 тенге. Планируется предоставление обеспечения в виде гарантии банка с суммой обеспечения в размере 6 262 157,4 (шесть миллионов двести шестьдесят две тысячи сто пятьдесят семь) тенге в течение первой трети срока лицензии на добычу.

Проектная документация выполнена ТОО «Сарыарка ЗемГеоПроект». Правом для производства работ в области экологического проектирования и нормирования является лицензия №02033Р от 14.11.2018 года, выданная РГУ «Комитет экологического регулирования и контроля Министерства энергетики Республики Казахстан» (**приложение 1**).

*Заказчик проектной документации:* ТОО «Казбек Тас», БИН 210940028540, РК, город Астана, район Есиль, проспект Улы Дала, дом 88/1.

*Исполнитель проектной документации:* ТОО «Сарыарка ЗемГеоПроект». Юридический адрес Исполнителя: РК, 010000, г.Астана, ул.Бейбитшилик, 25, офис 404/1, Деловой центр «Өркен», тел.: 8-7172-72-50-45, +7 701 446-66-24.

## 1. ОБЩИЕ СВЕДЕНИЯ ОБ ОПЕРАТОРЕ

### 1.1. Характеристика месторождения и местоположение

Участок строительного камня Эвридика площадью 16,6 га расположен в Целиноградском районе Акмолинской области, в 4 км к западу от п.Тастак, в 60 км к западу-северо-западу от г.Астана.

Ближайший населенный пункт п.Тастак расположен на расстоянии 4 км к западу от месторождения «Эвридика».

В 0,3 км от участка проходит железная дорога «Астана-Атбасар», в 9 км к югу проходит автомобильная дорога «Астана-Астраханка».

Территория карьера площадью 16,6 га в пределах координат должна быть огорожена для предотвращения проникновения посторонних лиц на карьер.

На утверждение ЦКО ГКЗ МД «Центрказнедра» представляются балансовые запасы строительного камня месторождения «Эвридика», подсчитанные по состоянию на 01.01.2011 г по категориям С2 в количестве 3794.1 тыс. м<sup>3</sup>. На 01.01.2025 года по данным АО «Национальная геологическая служба» остаток запасов на месторождении «Эвридика» составляет по категории С2 - 3691,8 тыс. м<sup>3</sup>.

Продуктивная толща характеризуется однородным вещественным составом пород отвечающих по составу андезибазальтам, отнесенных по трудности экскавации по ЕНиР VI группе, по своим физико-механическим свойствам не склонны к сползанию.

В пределах разведанной площади (480\*340 м) продуктивная толща характеризуется однородным вещественным составом пород, отвечающих по составу андезибазальтам. Вертикальная мощность продуктивной толщи (от ее кровли до отметки проектируемого дна карьера +360 м) варьирует от 22.6 м до 34.0 м, в среднем составляет 27.7 м.

Мощностные параметры вскрышных пород варьируют: рыхлых от 0.8 до 4.5 м, скальных от 0.0 до 4.5 м, в сумме от 0.0 до 5.0 м (ср. 2.0).

Вертикальная мощность продуктивной толщи (от ее кровли до отметки проектируемого дна карьера +360 м) варьирует от 22.6 м до 34.0 м, в среднем составляет 27.7 м.

Объемная масса продуктивной толщи составляет 2,58 т/м<sup>3</sup>, вскрышных пород 1,7 т/м<sup>3</sup>. По трудоемкости экскавации продуктивная толща относится к IV категории, вскрышные породы к I-II категориям.

Нижней границей (подошвой) обработки месторождения горизонт +360 м. Проектные потери полезного ископаемого определены исходя из границ проектируемых участков, горно-геологических условий залегания полезной толщи и системы разработки.

Размер площади и координаты угловых точек месторождения «Эвридика»

Номера угловых точек	Географические координаты		Площадь, га
	Северная широта	Восточная долгота	
т.1	51°25'25,6"	70°38'59,3"	16,6
т.2	51°25'30,5"	70°38'43,0"	
т.3	51°25'35,5"	70°38'40,4"	
т.4	51°25'37,9"	70°38'43,4"	
т.5	51°25'41,8"	70°38'44,0"	
т.6	51°25'44,7"	70°38'55,7"	
т.7	51°25'42,7"	70°39'01,9"	

Режим работы на техническом этапе рекультивации принят аналогичный режиму работы карьера в эксплуатационный период. Работы по рекультивации выполняются теми же механизмами, которые использовались на горных работах в карьере.

Подлежащий снятию ПРС и вскрышная порода в полном объеме будут использованы для покрытия земельных участков, нарушенных горными работами. Вскрышные породы с отвалов хранения будут отгружаться в самосвалы Shacman SX3251DM384 экскаватором CAT336DL и фронтальным погрузчиком Lonking ZL50NK. Автосамосвалы будут перемещать вскрышные породы и ПРС на участки земляных работ карьера.

Выполаживание бортов карьера (погашение уступа) путем нанесения вскрышных пород и нанесение ПРС на спланированную поверхность будет выполняться посредством бульдозера Shantui SD16.

Для уплотнения нанесенных вскрышных пород при погашении уступа до угла 30° будет использован дорожный самоходный каток марки CAT-CP54B с кулачковым уплотнителем.

Планировочные работы будут произведены также с помощью бульдозера Shantui SD-16.

Площадь участков открытых горных работ составит 166000 м<sup>2</sup> (16,6 га).

Завершающим этапом восстановления нарушенных земель является проведение биологического этапа рекультивации. Работы по биологическому восстановлению земель ведутся для создания растительных сообществ декоративного и озеленительного назначения.

Режим работ по ликвидации последствий недропользования на месторождении «Эвридика» принят сезонным.

Продолжительность сезона работ принята 60 рабочих смен.

## **1.2. Описание объекта участка недр после проведения работ по ликвидации**

Работы по ликвидации предполагается начать в 2036 г. Составление настоящего Плана ликвидации находится на стадии проектирования горно-добычных работ и достижения установленных производственных мощностей.

Добычные работы и работы по ликвидации последствий добычных работ будут проведены недропользователем ТОО «Казбек Тас».

Для полного финансового обеспечения выполнения программы ликвидации объекта работ недропользователь создает ликвидационный фонд.

Целью ликвидации последствий добычи изверженных пород на месторождении «Эвридика» в Акмолинской области является возврат объекта недропользования, а также затронутых недропользованием территорий в состояние, насколько это возможно, самодостаточной экосистемы, совместимой с благоприятной окружающей средой.

Согласно требованиям «Инструкции по составлению плана ликвидации», утвержденной приказом №386 от 24.05.2018 г. (далее Инструкция) данным планом ликвидации последствий добычи строительного камня «Эвридика» в Акмолинской области рассматривается два варианта проведения рекультивации.

Настоящим планом рекомендована технология ликвидации путем проведения технической и биологической рекультивации нарушенных земель, такая технология выбрана с учетом возможности дальнейшего использования земель в сельскохозяйственных целях, в данном случае как пастбище.

Возможность проведения технической и биологической рекультивации обусловлена природными и техногенными горно-геологическими факторами:

- месторождение характеризуется весьма простым строением.

Процесс ликвидации горных работ на месторождении главным образом будет заключаться в рекультивации нарушенных земель. После окончания горных работ будет проведена горнотехническая рекультивация: планировка поверхности бульдозером. Биологической рекультивации: внесение удобрений, первичный и вторичный засева семенами многолетних растений.

Согласно Инструкции план ликвидации в начальном этапе проведения освоения участка недр может отражать лишь некоторые задачи и цель, а позднее – должен быть более детальным и содержать все компоненты планирования.

Так как данный план ликвидации является первоначальным, некоторые аспекты ликвидации приведены в обобщенном порядке. При дальнейшем пересмотре плана ликвидации эти аспекты будут рассматриваться более подробно и детально.

### **1.3. Задачи ликвидации**

Добыча полезных ископаемых и ряд других видов хозяйственной деятельности организаций и предприятий сопровождаются изъятием земель, преимущественно из сельскохозяйственного и лесохозяйственного пользования, их нарушением, загрязнением и снижением продуктивности прилегающих территорий.

Для уменьшения негативных последствий этих процессов должен осуществляться комплекс мер по охране окружающей среды, оздоровлению местности и рациональному использованию земельных ресурсов, среди которых одной из наиболее важных является рекультивация нарушенных земель.

Целью ликвидации последствий недропользования является возврат объекта недропользования, а также затронутых недропользованием территорий в состояние, насколько это возможно, самодостаточной экосистемы, совместимой с благоприятной окружающей средой.

Для выбора задач ликвидации служат принципы ликвидации:

- 1) принцип физической стабильности;
- 2) принцип химической стабильности;
- 3) принцип долгосрочного пассивного обслуживания;
- 4) принцип землепользования.

По результатам рассмотрения принципов ликвидации выбраны и рассмотрены с учетом мнения заинтересованных сторон, задачи ликвидации объектов участка недр:

Карьер

- 1) открытый карьер и окружающая территория должны быть физически и геотехнически стабильными;
- 2) Почва восстановлена до состояния, пригодного для будущего использования земель и обеспечиваются условия сведения к минимуму эрозии почв и пород.

Склад почвенно-растительного слоя

- 1) Почва восстановлена до состояния, пригодного для будущего использования земель и обеспечиваются условия сведения к минимуму эрозии почв и пород.

### **1.4. Варианты ликвидации и использование земель после завершения ликвидации**

Первым вариантом ликвидации было выбрано водохозяйственное направление.

Предусмотренная ликвидация должна осуществляться в два последовательных этапа: технического и биологического.

При проведении технического этапа рекультивации будут проведены следующие основные работы:

-участки под нарушенными землями предварительно будут освобождены от горнотранспортного оборудования;

- внутреннее пространство карьера затопляется водой;
- планировка поверхности прибрежной полосы (бортов карьера);
- нанесение плодородного слоя почвы на спланированную поверхность;

Складируемый ПРС и вскрышная порода будут транспортироваться на ликвидируемый участок, с дальнейшей планировкой поверхности прибрежной полосы механизированным способом.

После полного завершения технического этапа будет проведен биологический этап рекультивации, включающий в себя мероприятия по восстановлению плодородия нарушенных земель. Данные мероприятия предусматривают посев многолетних трав на площади прибрежной полосы.

После посева многолетних трав будет произведено прикатывание слоя почвы легкими катками в целях предупреждения ветровой эрозии.

Реализация вышеприведенных мероприятий по ликвидации объекта недропользования позволит ликвидировать последствия производственной деятельности предприятия – месторождения магматических пород и не будет препятствием при использовании в водохозяйственных целях (искусственных водоемов), без нанесения ущерба окружающей среде, обитания животных и здоровью людей.

Земли месторождения «Эвридика» ликвидируются и возвращаются землепользователю в составе водных угодий.

Вторым и основным вариантом ликвидации было выбрано сельскохозяйственное направление.

Предусмотренная ликвидация должна осуществляться в два последовательных этапа: технического и биологического.

При проведении технического этапа рекультивации будут проведены следующие основные работы:

- участки под нарушенными землями предварительно будут освобождены от горнотранспортного оборудования;
- выполаживание откосов бортов карьеров методом обратной засыпки вскрышной породы на крутизну не более 30°;
- планировка поверхности земельного участка;
- нанесение плодородного слоя почвы на спланированную поверхность;

Снятый до начала добычных работ и складируемый за границами карьера ПРС, и вскрышная порода будут транспортироваться на ликвидируемый участок, с дальнейшей планировкой поверхности механизированным способом.

После полного завершения технического этапа будет проведен биологический этап рекультивации, включающий в себя мероприятия по восстановлению плодородия нарушенных земель. Данные мероприятия предусматривают посев многолетних трав на нарушенной территории.

После посева многолетних трав будет произведено прикатывание слоя почвы легкими катками в целях предупреждения ветровой эрозии.

Реализация вышеприведенных мероприятий по ликвидации объекта недропользования позволит ликвидировать последствия производственной деятельности предприятия – месторождения строительного камня и не будет препятствием при использовании в сельскохозяйственных целях территории, без нанесения ущерба окружающей среде, обитания животных и здоровью людей.

Земли месторождения «Эвридика» ликвидируются и возвращаются землепользователю в составе прежних угодий.

В целях частичного восстановления исходного состояния земель, необходимо произвести выполаживание бортов карьеров методом срезки до угла:  $30^{\circ}$ . Учитывая, что в процессе проведения добычных работ производилось погашение откосов бортов карьеров до угла:  $45^{\circ}$ , расчет площади треугольника выполаживания вычисляется от этого угла.

Выполаживание будет производиться методом срезки уступов путем доведения его до нужного угла.

Протяженность бортов карьера по периметру: 1611,0 м, глубина карьера – 27,7 м, три-четыре уступа по 8 м, площадь треугольника срезки – 28,0 м<sup>2</sup> на каждом уступе;

Объем работ по выполаживанию бортов карьера (объем земляных масс) на одном уступе составляет: 45108,0 м<sup>3</sup>, из них объем засыпки – 45108,0 м<sup>3</sup>.

Для засыпки первого, второго, третьего и четвертого уступов будут использованы вскрышные породы в количестве 180432,0 м<sup>3</sup>. Остальной объем вскрышных пород в количестве 38 368,0 м<sup>3</sup> останется в отвалах, и будет использован после полного погашения запасов, т.к. в карьере остается объем запасов строительного камня в количестве 1191,8 м<sup>3</sup>, который после проведения ликвидационных работ и рекультивации будет передан в фонд государства. На всю выположенную поверхность площадью 16,6 га будет нанесен ПРС в объеме 54700 м<sup>3</sup>.

#### **Объемы работ на техническом этапе рекультивации и применяемое оборудование**

Режим работы на техническом этапе рекультивации принят аналогичный режиму работы карьера в эксплуатационный период. Работы по рекультивации выполняются теми же механизмами, которые использовались на горных работах в карьере.

Подлежащий снятию ПРС и вскрышная порода в полном объеме будут использованы для покрытия земельных участков, нарушенных горными работами. Вскрышные породы с отвалов хранения будут отгружаться в самосвалы Shacman SX3251DM384 экскаватором CAT336DL и фронтальным погрузчиком Lonking ZL50NK. Автосамосвалы будут перемещать вскрышные породы и ПРС на участки земляных работ карьера.

Выполаживание бортов карьера (погашение уступа) путем нанесения вскрышных пород и нанесение ПРС на спланированную поверхность будет выполняться посредством бульдозера Shantui SD16.

Для уплотнения нанесенных вскрышных пород при погашении уступа до угла  $30^{\circ}$  будет использован дорожный самоходный каток марки CAT-CP54B с кулачковым уплотнителем.

Планировочные работы будут произведены также с помощью бульдозера Shantui SD-16.

Площадь участков открытых горных работ составит 166000 м<sup>2</sup> (16,6 га).

#### **Биологический этап рекультивации поверхности. Мероприятия по сохранению плодородия**

Для разработки наиболее эффективных и рациональных методов ликвидации нарушенного ландшафта большое значение имеет знание процессов их естественной эволюции, в частности восстановление растительного покрова.

Рекультивация нарушенных земель позволяет восполнить земельные ресурсы.

Завершающим этапом восстановления нарушенных земель является проведение биологического этапа рекультивации. Работы по биологическому восстановлению земель ведутся для создания растительных сообществ декоративного и озеленительного назначения.

Норма посева семян принята 10,0 кг/га (с учетом увеличения на 30% для участков, не покрытых почвой).

Проектом предусматривается проведение основной обработки почвы с одновременным посевом. Посев трав принят сеялкой СТС-2 в комплексе с трактором МТЗ-82, производительностью 1,5 га/ч.

Площадь 11 га агрегатом производительностью 1,5 га/ч будет засеяна за 11 ч.

С учетом коэффициента использования времени (0,83), при длине гона в 1611,0 м, количество времени на посев трав займет 8 часов.

При восьмичасовой рабочей смене, учитывая время на заправку семян и другие неучтенные в расчете обстоятельства, посевные работы могут быть произведены за 1 смену.

С целью повышения биологической способности нарушенных земель проектируется внесение минеральных удобрений в количестве: аммиачная селитра – 1,0 ц/га, суперфосфат – 2,0 ц/га.

В период ухода за посевами: аммиачная селитра – 0,5 ц/га, суперфосфат – 1,0 ц/га.

Нормы внесения минеральных удобрений приняты в соответствии с рекомендациями по научной системе ведения сельского хозяйства.

#### Расчет потребности семян и удобрений

№№ п/п	Наименование	Единицы измерения	Создание травостоя	Уход за травостоем в течение 3-х лет
<b>I. Расчет потребности семян</b>				
1	Площадь	га	11,0	11,0
2	Норма высева	кг/га	10,0	
3	Потребность семян	кг	110,0	
<b>II. Расчет потребности минеральных удобрений</b>				
1	Норма внесения минеральных удобрений			
	Азотные	ц/га	1,0	0,5
	Фосфорные	ц/га	2,0	1,0
2	Потребность минеральных удобрений:			
	Азотные	ц	11,0	5,5
	Фосфорные	ц	22,0	11,0

В течении мелиоративного периода (3-х лет) предусматривается ежегодно 2-х кратное снегозадержание на площади 11,0 га, внесение минеральных удобрений, уборка сорняков, кошение трав. В случае гибели травостоя в проекте предусмотрен повторный цикл работ по подготовке участка к посеву и посев в размере 100% ликвидируемой площади на основании «Инструкция по составлению плана ликвидации» в соответствии с пунктом 4 статьи 217 Кодекса Республики Казахстан от 27 декабря 2017 года «О недрах и недропользовании».

Затраты по созданию травостоя и уходу за ним в течение трех лет составляют 1 003 331,5 тенге с учетом проведения повторного цикла работ по подготовке участка к посеву и посев в размере 100% ликвидируемой площади.

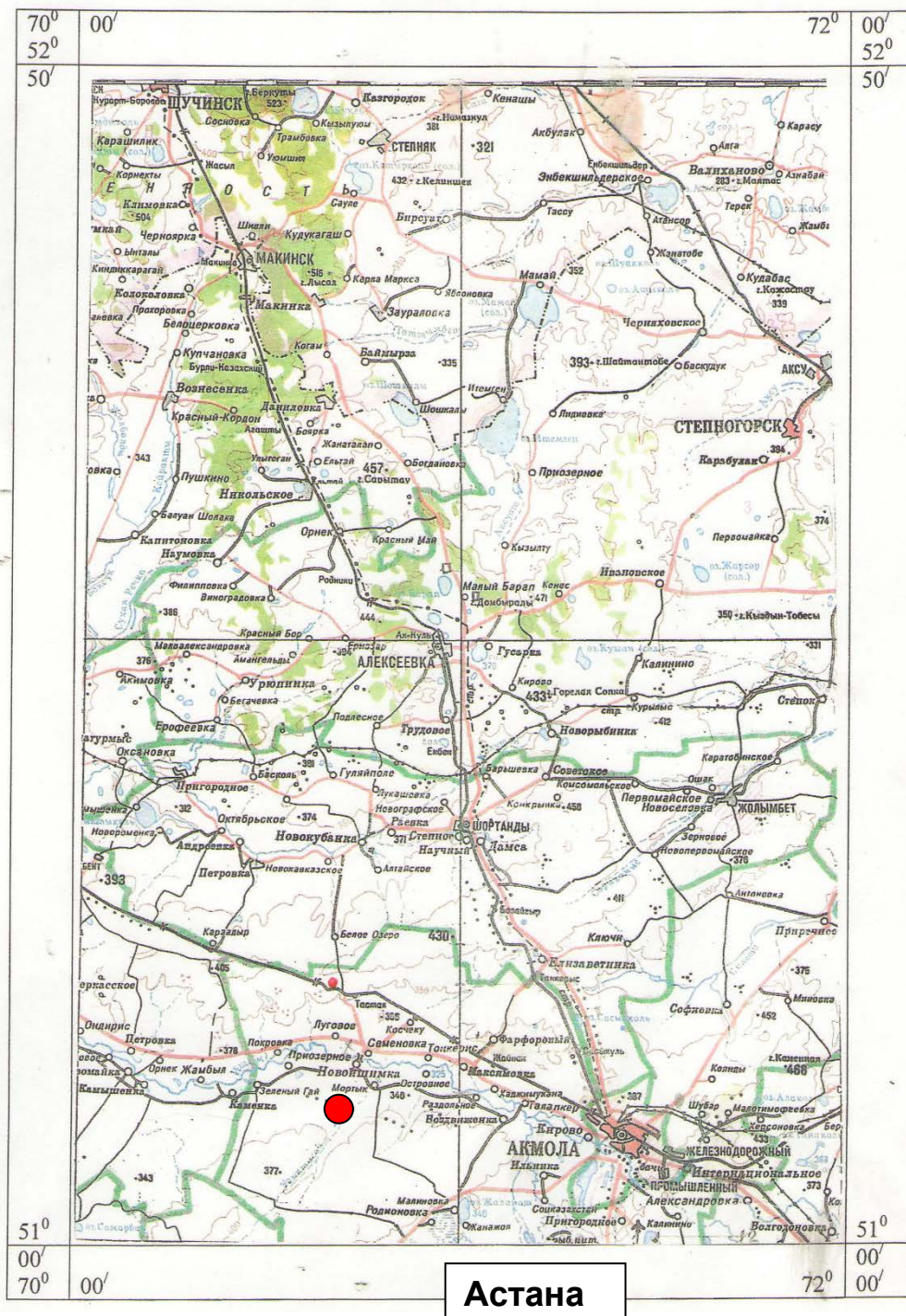
При транспортировке минеральных удобрений рекомендуется соблюдать меры предосторожности – необходимо, чтобы транспортные средства были оснащены тентами, позволяющими закрывать дно кузова и перевозимые минеральные удобрения во избежание потерь и попадания атмосферных осадков.

### **Прогрессивная ликвидация**

ТОО «Казбек Тас» не планирует проводить мероприятия по ликвидации последствий недропользования до планируемой отработки месторождения «Эвридика», расположенного на землях Целиноградского района Акмолинской области.

# ОБЗОРНАЯ КАРТА РАЙОНА РАБОТ

Масштаб 1 : 1 000 000



● Месторождение «Эвридика»

Рис. 1.

## **2. ОЦЕНКА ВОЗДЕЙСТВИЯ НА СОСТОЯНИЕ АТМОСФЕРНОГО ВОЗДУХА.**

### **2.1. Характеристика климатических условий необходимых для оценки воздействия намечаемой деятельности на окружающую среду**

Согласно данным «Строительная климатология» СНиП 2.04-01-2017 климат района резко-континентальный, отличается продолжительной зимой в северных районах и коротким жарким летом, резкими сменами температуры дня и ночи, недостаточным количеством атмосферных осадков, продолжительностью сельскохозяйственного сезона. Среднегодовое количество осадков составляет 100-160 мм с большими колебаниями. Климат территории засушлив и континентален. Переход от зимы к весне резкий и быстрый. Засушливое время начинается в конце мая – середине июня и продолжается до августа. Континентальность климата и резкие суточные колебания температуры, достигающие 25-30<sup>0</sup>, неблагоприятно отражаются на почвенно-растительном покрове.

Среднегодовое количество атмосферных осадков за апрель-октябрь составляет 105 мм. Число дней со снегом - 109, средняя относительная влажность воздуха 74%. Для района характерны сильные ветра, которые сопровождают в летнее время пыльными бурями, а зимой - метелями и буранами. Преобладающее направление ветров северное и восточное (55%).

В распределении снежного покрова по территории наблюдается довольно чётко выраженная зональность, проявляющаяся в закономерном убывании высоты снежного покрова и запасов воды в нём, а также в сокращении продолжительности залегания снежного покрова в направлении с севера на юг.

Наиболее холодный месяц – январь, средняя температура: -13,8<sup>0</sup>C

Наиболее жаркий месяц – июль, средняя температура: +31,6<sup>0</sup>C

Абсолютный максимум температуры воздуха: +45,1<sup>0</sup>C

Абсолютный минимум температуры воздуха: -42,7<sup>0</sup>C

Экономика района представлена в основном, горнодобывающей и металлургической промышленностью, основное значение в которых имеет добыча и переработка медных руд.

### **2.2 Характеристика современного состояния воздушной среды.**

Согласно районированию территории Республики Казахстан, проведенному Казахским научно-исследовательским гидрометеорологическим институтом, по потенциалу загрязнения атмосферы (ПЗА) изучаемый район относится ко II-ой зоне с умеренным ПЗА.

В целом, природно-климатические условия территории способствуют быстрому очищению атмосферного воздуха от вредных примесей.

Посты наблюдения за загрязнением атмосферного воздуха, стационарные посты наблюдений Агентства по гидрометеорологии и мониторингу природной среды на предприятии отсутствуют.

Источники выбросов ЗВ будут расположены на расстоянии более 1000 м от ближайшей жилой зоны.

Объем выбросов ЗВ 7-и наименований, которые подлежат нормированию (*без учета выбросов от автотранспорта и спецтехники*), составит 0,756087 т/год.

### **2.3 Источники и масштабы расчетного химического загрязнения: при предусмотренной проектом максимальной загрузке оборудования, а также при возможных залповых и аварийных выбросах.**

Для оценки воздействия на атмосферный воздух при работе оборудования, используемого во время проведения работ, проведена инвентаризация источников

выбросов загрязняющих веществ в атмосферу. Аварийные выбросы, обусловленные нарушением технологии работ, не прогнозируются.

Карьер для добычи строительного камня рассматривается как единый источник с одновременным распределением по площади выбросов загрязняющих веществ при выемочно-погрузочных, планировочных и автотранспортных работах согласно «Методическим указаниям по расчету выбросов загрязняющих веществ в атмосферу предприятиями строительной индустрии» (ист.№6001).

Основными источниками загрязнения атмосферного воздуха при проведении земляных работ по ликвидации последствий недропользования на месторождении «Эвридика» являются:

Выполаживание бортов карьера и сталкивание его под откос с формированием угла откоса  $30^{\circ}$  объемом  $180432 \text{ м}^3$  будет производиться бульдозером – 4 ед. (ист.№6001/1). Время работы 1235 час (247 раб.смен). В результате работы двигателя внутреннего сгорания (ДВС) техники в атмосферу неорганизованно выделяются следующие ЗВ: азота диоксид, азота оксид, углерод (сажа), сера диоксид, углерод оксид, керосин. В процессе разработки грунта в атмосферу выделяется пыль неорганическая, содержащая 70-20% двуокиси кремния.

Выемка и погрузка ПРС и вскрышных пород объемом  $235100 \text{ м}^3$  со склада для нанесения на подготовленную поверхность карьера будет производиться экскаватором – 1 ед. (ист.№6001/2). Время работы 760 час (95 раб.смен). В результате работы двигателя внутреннего сгорания (ДВС) техники в атмосферу неорганизованно выделяются следующие ЗВ: азота диоксид, азота оксид, углерод (сажа), сера диоксид, углерод оксид, керосин. В процессе выемочно-погрузочных работ в атмосферу выделяется пыль неорганическая, содержащая 70-20% двуокиси кремния.

Транспортирование ПРС и вскрышных пород объемом  $235100 \text{ м}^3$  со складов автосамосвалами (2 ед.) с разгрузкой в навалы на рекультивируемом объекте (ист.№6001/3). Время работы 760 час (95 раб.смен). В результате работы двигателя внутреннего сгорания (ДВС) техники в атмосферу неорганизованно выделяются следующие ЗВ: азота диоксид, азота оксид, углерод (сажа), сера диоксид, углерод оксид, керосин. В процессе транспортировки ПРС в атмосферу выделяется пыль неорганическая, содержащая 70-20% двуокиси кремния.

Разравнивание навалов ПРС (планировка поверхности) площадью  $166000 \text{ м}^2$  будет производиться бульдозером (ист.№6001/4). Время работы 12 час (4 раб.смен). В результате работы двигателя внутреннего сгорания (ДВС) техники в атмосферу неорганизованно выделяются следующие ЗВ: азота диоксид, азота оксид, углерод (сажа), сера диоксид, углерод оксид, керосин. В процессе планировочных работ в атмосферу выделяется пыль неорганическая, содержащая 70-20% двуокиси кремния.

Планировка поверхности склада ПРС будет производиться бульдозером (ист.№6002). Время работы 12 час (4 раб.смен). Площадь планировки склада ПРС составит  $166000 \text{ м}^2$ . В результате работы двигателя внутреннего сгорания (ДВС) техники в атмосферу неорганизованно выделяются следующие ЗВ: азота диоксид, азота оксид, углерод (сажа), сера диоксид, углерод оксид, керосин. В процессе планировочных работ в атмосферу выделяется пыль неорганическая, содержащая 70-20% двуокиси кремния.

Борьба с пылью на временных карьерных дорогах и складского хозяйства будет осуществляться путем орошения их водой. Для этих целей будет использоваться поливомоечная машина (ист.№6003). В результате работы двигателя внутреннего сгорания (ДВС) техники в атмосферу выделяются следующие ЗВ: азота диоксид, азота оксид, углерод (сажа), сера диоксид, углерод оксид, керосин. Процент пылеподавления (гидрообеспыливание) 80% принят согласно приложению №11 к Приказу Министра ООС

РК №100-п от 18.04.2008 г. «Методика расчета выбросов загрязняющих веществ в атмосферу от предприятий по производству строительных материалов».

На территории месторождения пыле-, газоулавливающие установки не предусмотрены.

Согласно п.24 «Методики определения нормативов эмиссий в окружающую среду», утвержденной приказом Министра экологии, геологии и природных ресурсов РК №63 от 10.03.2021 г.: Максимальные разовые выбросы газовой смеси от двигателей передвижных источников грамм в секунду (г/с) учитываются в целях оценки воздействия на атмосферный воздух только в тех случаях, когда работа передвижных источников связана с их стационарным расположением. Валовые выбросы от двигателей передвижных источников тонна в год (т/год) не нормируются и в общий объем выбросов вредных веществ не включаются. В связи с этим выбросы от автотранспортных средств не были учтены.

Учитывая, что для данного объекта ликвидации, санитарно-защитная зона не устанавливается, а также временный характер негативного воздействия на окружающую среду (2 месяца), расчет рассеивания от данных источников загрязняющих веществ на период ликвидационных работ, не проводился.

Перечень загрязняющих веществ, отходящих от источников предприятия на период ликвидации, приведен в таблице 2.3.1.

Количественная и качественная характеристика, всех источников выделения вредных веществ и выбросов их в атмосферу на период ликвидации приведена в таблице параметров загрязняющих веществ (таблица 2.3.2).

Таблица групп суммации представлена в таблице 2.3.3.

Таблица 2.3.1

Перечень загрязняющих веществ, выбрасываемых в атмосферу  
на 2036 год

Целиноградский р-н, Ликвидация последствий добычи месторождения строительного камня "Эвридика"

Код загр. вещества	Наименование вещества	ПДК максим. разовая, мг/м3	ПДК средне-суточная, мг/м3	ОБУВ ориентир. безопасн. УВ, мг/м3	Класс опасности	Выброс вещества г/с	Выброс вещества, т/год	Значение КОВ (М/ПДК) **а	Выброс вещества, усл.т/год
1	2	3	4	5	6	7	8	9	10
0304	Азот (II) оксид (Азота оксид)	0.4	0.06		3	0.053784	0.0548517	0	0.914195
0328	Углерод (Сажа)	0.15	0.05		3	0.043282	0.037607	0	0.75214
2732	Керосин			1.2		0.087524	0.0881576	0	0.07346467
0301	Азот (IV) оксид (Азота диоксид)	0.2	0.04		2	0.33095	0.337438	15.9946	8.43595
0330	Сера диоксид (Ангидрид сернистый)	0.5	0.05		3	0.042951	0.0588972	1.1779	1.177944
0337	Углерод оксид	5	3		4	0.39148	0.502279	0	0.16742633
2908	Пыль неорганическая: 70-20% двуокиси кремния (шамот, цемент, пыль цементного производства - глина, глинистый сланец, доменный шлак, песок, клинкер, зола кремнезем и др.)	0.3	0.1		3	1.097745	0.750086	7.4909	7.49086
	В С Е Г О:					2.047716	1.8283165	24.7	19.01198

Суммарный коэффициент опасности: 24.7

Категория опасности: 4

Примечания: 1. В колонке 9: "М" - выброс ЗВ, т/год; "ПДК" - ПДКс.с. или (при отсутствии ПДКс.с.) ПДКм.р. или (при отсутствии ПДКм.р.) ОБУВ; "а" - константа, зависящая от класса опасности ЗВ

2. "0" в колонке 9 означает, что для данного ЗВ М/ПДК < 1. В этом случае КОП не рассчитывается и в определении категории опасности предприятия не участвует.

3. Способ сортировки: по возрастанию кода ЗВ (колонка 1)

Параметры выбросов загрязняющих веществ в атмосферу

Целиноградский р-н, Ликвидация последствий добычи месторождения строительного камня "Эвридика"

Производство	Цех	Источники выделения загрязняющих веществ		Число часов работы в год	Наименование источника выброса вредных веществ	Число ист. выброса	Номер ист. выброса	Высота источника выброса, м	Диаметр устья трубы м	Параметры газовой смеси на выходе из ист. выброса			Координаты источника на карте-схеме, м		
		Наименование	Количество ист.							скорость м/с	объем на 1 трубу, м <sup>3</sup> /с	темпер. оС	точечного источ. /1-го конца лин. /центра площадного источника		
													X1	Y1	X2
1	2	3	4	5	6	7	8	9	10	11	12	13	14	15	16
001		Выемка и погрузка грунта для выколаживания уступов	1	1235	пылящая поверхность карьера	1	6001	2					200	236	70
		Транспортировка грунта	1	760											
		Разработка и сталкивание грунта бульдозером	1	760											
		Выемка и погрузка грунта для нанесения подстилающего слоя	1	12											
		Выемка и погрузка ПРС для нанесения слоя	1	760											

Таблица 2.3.2

для расчета ПДВ на 2036 год

№ п/п	Наименование газоочистных установок и мероприятий по сокращению выбросов	Вещества по котор. производ. г-очистка к-т обесп газоо-й %	Средняя эксплуат степень очистки/мах.степ очистки%	Код вещества	Наименование вещества	Выбросы загрязняющих веществ			Год достижения ПДВ	
						г/с	мг/м3	т/год		
У2	17	18	19	20	21	22	23	24	25	26
60				0301	Азот (IV) оксид (Азота диоксид)	0.27526		0.287456	2036	
				0304	Азот (II) оксид (Азота оксид)	0.04473		0.046722	2036	
				0328	Углерод (Сажа)	0.03645		0.032736	2036	
				0330	Сера диоксид (Ангидрид сернистый)	0.035306		0.049677	2036	
				0337	Углерод оксид	0.3205		0.418837	2036	
				2732	Керосин	0.07136		0.071385	2036	
				2908	Пыль неорганическая: 70-20% двуокиси кремния (шамот, цемент, пыль цементного производства - глина, глинистый сланец, доменный шлак, песок, клинкер, зола кремнезем и др.)	0.998645		0.74707	2036	

Параметры выбросов загрязняющих веществ в атмосферу

Целиноградский р-н, Ликвидация последствий добычи месторождения строительного камня "Эвридика"

1	2	3	4	5	6	7	8	9	10	11	12	13	14	15	16
001		Разравнивание навалов ПРС (планировка поверхности) Планировка поверхности склада ПРС	1  1	12  12			1	6002	3				74	203	90
001		Поливомоечная машина	1	100	пылящая поверхность		1	6003	1.5				150	322	3

Таблица 2.3.2

для расчета ПДВ на 2036 год

17	18	19	20	21	22	23	24	25	26
10				0301	Азот (IV) оксид (Азота диоксид)	0.01584		0.000744	2036
				0304	Азот (II) оксид (Азота оксид)	0.002574		0.000121	2036
				0328	Углерод (Сажа)	0.002236		0.0001048	2036
				0330	Сера диоксид (Ангидрид сернистый)	0.001642		0.0000758	2036
				0337	Углерод оксид	0.01422		0.000625	2036
				2732	Керосин	0.003894		0.0001786	2036
				2908	Пыль неорганическая: 70-20% двуокиси кремния (шамот, цемент, пыль цементного производства - глина, глинистый сланец, доменный шлак, песок, клинкер, зола кремнезем и др.)	0.0413		0.00084	2036
40				0301	Азот (IV) оксид (Азота диоксид)	0.0219		0.0482	2036
				0304	Азот (II) оксид (Азота оксид)	0.00356		0.00784	2036
				0328	Углерод (Сажа)	0.002056		0.00462	2036
				0330	Сера диоксид (Ангидрид сернистый)	0.0041		0.00904	2036
				0337	Углерод оксид	0.0392		0.082	2036
				2732	Керосин	0.0077		0.01635	2036

## Группы суммации загрязняющих веществ

Номер группы суммации	Код загрязняющего вещества	Наименование загрязняющего вещества
1	2	3
31	0301 0330	Азот (IV) оксид (Азота диоксид) Сера диоксид (Ангидрид сернистый)

### 2.3.1 Расчеты ожидаемого загрязнения атмосферного воздуха с учетом действующих, строящихся и намеченных к строительству предприятий (объектов) и существующего фоновго загрязнения.

Расчеты ожидаемого загрязнения атмосферного воздуха были произведены без учета действующих/существующих источников загрязнения, т.к. объект вновь вводимый.

Расчет содержания вредных веществ в атмосферном воздухе должен проводиться в соответствии с требованиями «Методики определения нормативов эмиссий в окружающую среду» от 10 марта 2021 года №63.

Загрязнение приземного слоя воздуха, создаваемого выбросами промышленных объектов, зависит от объемов и условий выбросов загрязняющих веществ в атмосферу, природно-климатических условий и особенностей циркуляции атмосферы.

Метеорологические (климатические) условия оказывают существенное влияние на перенос и рассеивание вредных примесей, поступающих в атмосферу. К основным факторам, определяющим рассеивание примесей в атмосфере, относятся ветра и температурная стратификация атмосферы. На формирование уровня загрязнения воздуха оказывают также влияние туманы, осадки и радиационный режим. Характеристика состояния окружающей природной среды определяется значениями фоновых концентраций загрязняющих веществ.

#### *Период ликвидации последствий недропользования*

Выбросы при проведении ликвидационных работ носят временный, непродолжительный и неизбежный характер (2 месяца).

При проведении рекультивационных работ будут соблюдены регламенты проводимых работ, временное ограничение проводимых работ, метеорологические условия (работы с интенсивным пылевыделением проводить в безветренные и дождливые дни).

Используемая техника имеет исправное состояние, что значительно снижает выброс выхлопных газов; грунт влажностью не менее 10%, что также снижает пылевыделение при работах.

Проведение рекультивационных работ в рамках санитарных норм и правил не окажет значительного воздействия на окружающую среду и население близлежащих жилых массивов и концентрация выбрасываемых веществ будет составлять менее 1 ПДК на жилом массиве.

Нормативы ПДВ устанавливаются таким образом, чтобы на границе санитарно-защитной зоны объекта расчетные максимально разовые концентрации загрязняющих веществ в приземном слое атмосферного воздуха не превышали соответствующие гигиенические нормативы для атмосферного воздуха населенных мест.

Расчет максимальных приземных концентраций вредных веществ позволяет выделить зоны с нормативным качеством воздуха и повышенным содержанием отдельных ингредиентов по отношению к ПДК.

Прогнозирование загрязнения воздушного бассейна производилось по унифицированной программе расчета величин приземных концентраций вредных веществ в атмосферном воздухе «ЭРА». Программа предназначена для расчета полей концентраций вредных веществ в приземном слое атмосферы, содержащихся в выбросах предприятий, с целью установления предельно допустимых выбросов (ПДВ). Используемая программа внесена в список программ, разрешенных к использованию в Республике Казахстан МООС РК.

Учитывая, что для данного объекта ликвидации, санитарно-защитная зона не устанавливается, а также временный характер негативного воздействия на окружающую среду (2 месяца), расчет рассеивания от данных источников загрязняющих веществ на период ликвидационных работ, не проводился.

#### **2.4 Внедрение малоотходных и безотходных технологий, а также специальные мероприятия по предотвращению (сокращению) выбросов в атмосферный воздух, обеспечивающие соблюдение в области воздействия намечаемой деятельности экологических нормативов качества атмосферного воздуха или целевых показателей его качества, а до их утверждения – гигиенических нормативов.**

Для рассматриваемой намечаемой деятельности по ликвидации последствий недропользования на месторождении по добыче строительного камня внедрение специальных, высокотехнологичных малоотходных и безотходных технологий не предусматривается.

Основными мероприятиями по снижению объемов образования отходов будут следующие организационные мероприятия:

- ремонт, обслуживание спецтехники и оборудования на станциях технического обслуживания, что исключает образование отработанных материалов (шины, аккумуляторы, фильтры), вышедших из строя деталей и пр.;
- обустройство площадки для сбора и накопления отходов потребления, что минимизирует влияние на ОС, и как следствие исключает захламление промплощадки;
- грамотное управление запасами материалов, не допускать закупку материалов в количествах, превышающих фактические потребности;
- улучшение рабочих процессов и своевременной заменой материалов и оборудования;
- учет, контроль образования отходов.

Основными мероприятиями по снижению выбросов загрязняющих веществ в атмосферный воздух являются:

- для снижения пылеобразования на автомобильных дорогах при положительной температуре воздуха предусматривается полив дорог водой с помощью поливочной машины ПМ-130 емкостью цистерны 6 м<sup>3</sup>;
- для улучшения условий труда на рабочих местах (в кабине экскаваторов, бульдозеров и автосамосвалов) предусматривается использование кондиционеров;
- для уменьшения выбросов ядовитых газов на оборудование с двигателями внутреннего сгорания рекомендуется устанавливать нейтрализаторы выхлопных газов;
- гидроорошение складов ПРС и вскрыши в летний сухой период года.

Применение гидроорошения позволит значительно снизить нагрузку намечаемой деятельности на атмосферный воздух прилегающей территории.

Создание нормальных атмосферных условий в карьере осуществляется за счет естественного проветривания. Искусственное проветривание карьера не предусматривается, так как для района, где расположен карьер, характерны постоянно дующие ветры западного и юго-западного направления.

## **2.5 Определение нормативов допустимых выбросов загрязняющих веществ для объектов для объектов I и II категорий**

Нормативы допустимых выбросов для данного объекта ликвидации не устанавливаются.

Согласно ст.9 гл.87 ЭК РК, рассматриваемый проект относится к проектным документам для видов деятельности, которым не требуется экологического разрешения, но для которых законами Республики Казахстан предусмотрено обязательное наличие положительного заключения государственной экологической экспертизы. А именно, закон статьи 217 Кодекса РК «О недрах и недропользовании». В этой связи, согласно п. 3 ст. 49 Кодекса, намечаемая деятельность подлежит экологической оценке по упрощенному порядку при: 1) разработке проектов нормативов эмиссий для объектов I и II категорий; 2) разработке раздела «Охрана окружающей среды» в составе проектной документации по намечаемой деятельности и при подготовке декларации о воздействии на окружающую среду.

## 2.6. Расчеты количества выбросов загрязняющих веществ в атмосферу Рассматриваемый объект относится к IV категории объектов.

Источник загрязнения N 6001, открытая площадка

Источник выделения N 001, Выполаживание бортов карьера и сталкивание его бульдозером под откосы

Список литературы:

1. Методика расчета нормативов выбросов от неорганизованных источников Приложение №13 к Приказу Министра охраны окружающей среды Республики Казахстан от 18.04.2008 №100-п
2. Методика расчета выбросов загрязняющих веществ в атмосферу от предприятий по производству строительных материалов Приложение №11 к Приказу Министра охраны окружающей среды Республики Казахстан от 18.04.2008 №100-п

Тип источника выделения: Карьер

Материал: Глина

**Примесь: 2908 Пыль неорганическая: 70-20% двуокиси кремния (шамот, цемент, пыль цементного производства - глина, глинистый сланец, доменный шлак, песок, клинкер, зола кремнезем и др.)**

Вид работ: Выемочно-погрузочные работы

Влажность материала, % ,  $VL = 10$

Коэфф., учитывающий влажность материала(табл.4) ,  $K5 = 0.01$

Доля пылевой фракции в материале(табл.1) ,  $P1 = 0.05$

Доля пыли, переходящей в аэрозоль(табл.1) ,  $P2 = 0.02$

Скорость ветра в зоне работы экскаватора (средняя), м/с ,  $G3SR = 4.5$

Коэфф.учитывающий среднюю скорость ветра(табл.2) ,  $P3SR = 1.2$

Скорость ветра в зоне работы экскаватора (максимальная), м/с ,  $G3 = 12$

Коэфф. учитывающий максимальную скорость ветра(табл.2) ,  $P3 = 2.3$

Коэффициент, учитывающий местные условия(табл.3) ,  $P6 = 1$

Размер куска материала, мм ,  $G7 = 50$

Коэффициент, учитывающий крупность материала(табл.5) ,  $P5 = 0.5$

Высота падения материала, м ,  $GB = 2$

Коэффициент, учитывающий высоту падения материала(табл.7) ,  $B = 0.7$

Количество перерабатываемой экскаватором породы, т/час ,  $G = 266$

Максимальный разовый выброс, г/с (8) ,  $G_{max} = P1 * P2 * P3 * K5 * P5 * P6 * B * G * 10^6 / 3600$   
 $= 0.05 * 0.02 * 2.3 * 0.01 * 0.5 * 1 * 0.7 * 216 * 10^6 / 3600 = 0.595$

Время работы экскаватора в год, часов ,  $RT = 440$

Валовый выброс, т/год ,  $M_{gross} = P1 * P2 * P3SR * K5 * P5 * P6 * B * G * RT = 0.05 * 0.02 * 1.2 * 0.01 * 0.5 * 1 * 0.7 * 266 * 440 = 0.0626$

Список литературы:

1. Методика расчета выбросов загрязняющих веществ от автотранспортных предприятий (раздел 3) Приложение №3 к Приказу Министра охраны окружающей среды Республики Казахстан от 18.04.2008 №100-п
2. Методика расчета выбросов загрязняющих веществ от предприятий дорожно-строительной отрасли (раздел 4). Приложение №12 к Приказу Министра охраны окружающей среды Республики Казахстан от 18.04.2008 №100-п

РАСЧЕТ ВЫБРОСОВ ЗАГРЯЗНЯЮЩИХ ВЕЩЕСТВ ПРИ РАБОТЕ И ДВИЖЕНИИ  
АВТОМОБИЛЕЙ ПО ТЕРРИТОРИИ  
РЕЗУЛЬТАТЫ РАСЧЕТА

Выбросы по периоду: Переходный период хранения ( $t > 5$  и  $t < 5$ )

<b>Тип машины: Трактор (Г), N ДВС = 161 - 260 кВт</b>										
<i>Dn, сут</i>	<i>Nk, шт</i>	<i>A</i>	<i>Nk1 шт.</i>	<i>Tv1, мин</i>	<i>Tv1n, мин</i>	<i>Txs, мин</i>	<i>Tv2, мин</i>	<i>Tv2n, мин</i>	<i>Txt, мин</i>	
7	1	1.00	1	50	50	20	10	20	10	
<i>ЗВ</i>	<i>Mxx, г/мин</i>	<i>MI, г/мин</i>	<i>г/с</i>				<i>т/год</i>			
0337	6.31	3.7	0.0417				0.00386			
2732	0.79	1.233	0.00843				0.001103			
0301	1.27	6.47	0.02584				0.00431			
0304	1.27	6.47	0.0042				0.0007			
0328	0.17	0.972	0.00476				0.000806			
0330	0.25	0.567	0.003406				0.000491			

**ИТОГО ВЫБРОСЫ ОТ СТОЯНКИ АВТОМОБИЛЕЙ**

<b>Код</b>	<b>Примесь</b>	<b>Выброс г/с</b>	<b>Выброс т/год</b>
0301	Азот (IV) оксид (Азота диоксид)	0.02584	0.00431
0304	Азот (II) оксид (Азота оксид)	0.0042	0.0007
0328	Углерод (Сажа)	0.00476	0.000806
0330	Сера диоксид (Ангидрид сернистый)	0.003406	0.000491
0337	Углерод оксид	0.0417	0.00386
2732	Керосин	0.00843	0.001103
2908	Пыль неорганическая: 70-20% двуокиси кремния (шамот, цемент, пыль цементного производства - глина, глинистый сланец, доменный шлак, песок, клинкер, зола кремнезем и др.)	0.595	0.0626

**Источник загрязнения N 6001, открытая площадка**

**Источник выделения N 002, Выемка и погрузка ПРС экскаватором со склада для нанесения на поверхность**

Список литературы:

1. Методика расчета нормативов выбросов от неорганизованных источников Приложение №13 к Приказу Министра охраны окружающей среды Республики Казахстан от 18.04.2008 №100-п
2. Методика расчета выбросов загрязняющих веществ в атмосферу от предприятий по производству строительных материалов Приложение №11 к Приказу Министра охраны окружающей среды Республики Казахстан от 18.04.2008 №100-п

Тип источника выделения: Карьер

Материал: Глина

**Примесь: 2908 Пыль неорганическая: 70-20% двуокиси кремния (шамот, цемент, пыль цементного производства - глина, глинистый сланец, доменный шлак, песок, клинкер, зола кремнезем и др.)**

Вид работ: Выемочно-погрузочные работы

Влажность материала, % ,  $VL = 10$

Коэфф., учитывающий влажность материала(табл.4) ,  $K5 = 0.01$

Доля пылевой фракции в материале(табл.1) ,  $P1 = 0.05$

Доля пыли, переходящей в аэрозоль(табл.1) ,  $P2 = 0.02$

Скорость ветра в зоне работы экскаватора (средняя), м/с ,  $G3SR = 4.5$   
 Коэфф.учитывающий среднюю скорость ветра(табл.2) ,  $P3SR = 1.2$   
 Скорость ветра в зоне работы экскаватора (максимальная), м/с ,  $G3 = 12$   
 Коэфф. учитывающий максимальную скорость ветра(табл.2) ,  $P3 = 2.3$   
 Коэффициент, учитывающий местные условия(табл.3) ,  $P6 = 1$   
 Размер куска материала, мм ,  $G7 = 50$   
 Коэффициент, учитывающий крупность материала(табл.5) ,  $P5 = 0.5$   
 Высота падения материала, м ,  $GB = 2$   
 Коэффициент, учитывающий высоту падения материала(табл.7) ,  $B = 0.7$   
 Количество перерабатываемой экскаватором породы, т/час ,  $G = 153$   
 Максимальный разовый выброс, г/с (8) ,  $G = P1 * P2 * P3 * K5 * P5 * P6 * B * G * 10^6 / 3600$   
 $= 0.05 * 0.02 * 2.3 * 0.01 * 0.5 * 1 * 0.7 * 128 * 10^6 / 3600 = 0.342$   
 Время работы экскаватора в год, часов ,  $RT = 128$   
 Валовой выброс, т/год ,  $M = P1 * P2 * P3SR * K5 * P5 * P6 * B * G * RT = 0.05 * 0.02 * 1.2 * 0.01 * 0.5 * 1 * 0.7 * 153 * 128 = 0.144$

Список литературы:

1. Методика расчета выбросов загрязняющих веществ от автотранспортных предприятий (раздел 3) Приложение №3 к Приказу Министра охраны окружающей среды Республики Казахстан от 18.04.2008 №100-п
2. Методика расчета выбросов загрязняющих веществ от предприятий дорожно-строительной отрасли (раздел 4). Приложение №12 к Приказу Министра охраны окружающей среды Республики Казахстан от 18.04.2008 №100-п

РАСЧЕТ ВЫБРОСОВ ЗАГРЯЗНЯЮЩИХ ВЕЩЕСТВ ПРИ РАБОТЕ И ДВИЖЕНИИ АВТОМОБИЛЕЙ ПО ТЕРРИТОРИИ

## РЕЗУЛЬТАТЫ РАСЧЕТА

Выбросы по периоду: Переходный период хранения ( $t > 5$  и  $t < 5$ )

<i>Тип машины: Трактор (К), N ДВС = 101 - 160 кВт</i>									
<i>Dn, сут</i>	<i>Nk, шт</i>	<i>A</i>	<i>Nk1 шт.</i>	<i>Tv1, мин</i>	<i>Tv1n, мин</i>	<i>Txs, мин</i>	<i>Tv2, мин</i>	<i>Tv2n, мин</i>	<i>Txt, мин</i>
28	1	1.00	1	50	50	20	10	20	10
<i>ЗВ</i>	<i>Mxx, г/мин</i>	<i>MI, г/мин</i>	<i>г/с</i>			<i>т/год</i>			
0337	3.91	2.295	0.02583			0.00958			
2732	0.49	0.765	0.00523			0.00274			
0301	0.78	4.01	0.01595			0.01068			
0304	0.78	4.01	0.00259			0.001736			
0328	0.1	0.603	0.00293			0.001996			
0330	0.16	0.342	0.00209			0.00119			

## ИТОГО ВЫБРОСЫ ОТ СТОЯНКИ АВТОМОБИЛЕЙ

<i>Код</i>	<i>Примесь</i>	<i>Выброс г/с</i>	<i>Выброс т/год</i>
0301	Азот (IV) оксид (Азота диоксид)	0.01595	0.01068
0304	Азот (II) оксид (Азота оксид)	0.00259	0.001736
0328	Углерод (Сажа)	0.00293	0.001996
0330	Сера диоксид (Ангидрид сернистый)	0.00209	0.00119
0337	Углерод оксид	0.02583	0.00958

2732	Керосин	0.00523	0.00274
2908	Пыль неорганическая: 70-20% двуокиси кремния (шамот, цемент, пыль цементного производства - глина, глинистый сланец, доменный шлак, песок, клинкер, зола кремнезем и др.)	0.342	0.144

**Источник загрязнения N 6001, открытая площадка  
Источник выделения N 003, Транспортировка ПРС и вскрышных пород со складов  
автосамосвалами**

Список литературы:

1. Методика расчета нормативов выбросов от неорганизованных источников Приложение №13 к Приказу Министра охраны окружающей среды Республики Казахстан от 18.04.2008 №100-п
2. Методика расчета выбросов загрязняющих веществ в атмосферу от предприятий по производству строительных материалов Приложение №11 к Приказу Министра охраны окружающей среды Республики Казахстан от 18.04.2008 №100-п

Тип источника выделения: Карьер

Материал: Глина

**Примесь: 2908 Пыль неорганическая: 70-20% двуокиси кремния (шамот, цемент, пыль цементного производства - глина, глинистый сланец, доменный шлак, песок, клинкер, зола кремнезем и др.)**

Вид работ: Автотранспортные работы

Влажность материала, %,  $VL = 10$

Коэфф., учитывающий влажность материала(табл.4) ,  $K5 = 0.01$

Число автомашин, работающих в карьере ,  $N = 3$

Число ходок (туда и обратно) всего транспорта в час ,  $NI = 2$

Средняя протяженность 1 ходки в пределах карьера, км ,  $L = 0.2$

Средняя грузоподъемность единицы автотранспорта, т ,  $G1 = 25$

Коэфф. учитывающий среднюю грузоподъемность автотранспорта(табл.9) ,  $C1 = 1.9$

Средняя скорость движения транспорта в карьере, км/ч ,  $G2 = NI * L / N = 2 * 0.2 / 3 = 0.1333$

Данные о скорости движения 0 км/ч отсутствуют в таблице 010

Коэфф. учитывающий среднюю скорость движения транспорта в карьере(табл.10) ,  $C2 = 1$

Коэфф. состояния дорог (1 - для грунтовых, 0.5 - для щебеночных, 0.1 - щебеночных, обработанных)(табл.11) ,  $C3 = 0.5$

Средняя площадь грузовой платформы, м<sup>2</sup> ,  $F = 19$

Коэфф., учитывающий профиль поверхности материала (1.3-1.6) ,  $C4 = 1.45$

Скорость обдувки материала, м/с ,  $G5 = 4.5$

Коэфф. учитывающий скорость обдувки материала(табл.12) ,  $C5 = 1.2$

Пылевыведение с единицы фактической поверхности материала, г/м<sup>2</sup>\*с ,  $Q2 = 0.004$

Коэфф. учитывающий долю пыли, уносимой в атмосферу ,  $C7 = 0.01$

Количество рабочих часов в году ,  $RT = 272$

Максимальный разовый выброс пыли, г/сек (7) ,  $_G_ = (C1 * C2 * C3 * K5 * NI * L * C7 * 1450 / 3600 + C4 * C5 * K5 * Q2 * F * N) = (1.9 * 1 * 0.5 * 0.01 * 2 * 0.2 * 0.01 * 1450 / 3600 + 1.45 * 1.2 * 0.01 * 0.004 * 19 * 3) = 0.00398$

Валовый выброс пыли, т/год ,  $_M_ = 0.0036 * _G_ * RT = 0.0036 * 0.00398 * 272 = 0.00321$

Список литературы:

1. Методика расчета выбросов загрязняющих веществ от автотранспортных предприятий (раздел 3) Приложение №3 к Приказу Министра охраны окружающей среды Республики Казахстан от 18.04.2008 №100-п

2. Методика расчета выбросов загрязняющих веществ от предприятий дорожно-строительной отрасли (раздел 4). Приложение №12 к Приказу Министра охраны окружающей среды Республики Казахстан от 18.04.2008 №100-п

## РАСЧЕТ ВЫБРОСОВ ЗАГРЯЗНЯЮЩИХ ВЕЩЕСТВ ПРИ РАБОТЕ И ДВИЖЕНИИ АВТОМОБИЛЕЙ ПО ТЕРРИТОРИИ

### РЕЗУЛЬТАТЫ РАСЧЕТА

Выбросы по периоду: Переходный период хранения ( $t > -5$  и  $t < 5$ )

<i>Тип машины: Грузовые автомобили дизельные свыше 16 т (иномарки)</i>										
<i>Dn, сут</i>	<i>Nk, шт</i>	<i>A</i>	<i>Nk1 шт.</i>	<i>L1, км</i>	<i>L1n, км</i>	<i>Txs, мин</i>	<i>L2, км</i>	<i>L2n, км</i>	<i>Txt, мин</i>	
28	3	3.00	3	50	50	20	10	20	10	
<i>ЗВ</i>	<i>Mxx, г/мин</i>	<i>MI, г/км</i>	<i>г/с</i>			<i>т/год</i>				
0337	1.03	6.48	0.406			0.193				
2732	0.57	0.9	0.0635			0.02895				
0301	0.56	3.9	0.1946			0.0926				
0304	0.56	3.9	0.0316			0.01505				
0328	0.023	0.405	0.02467			0.01184				
0330	0.112	0.774	0.0483			0.023				

### ИТОГО ВЫБРОСЫ ОТ СТОЯНКИ АВТОМОБИЛЕЙ

<i>Код</i>	<i>Примесь</i>	<i>Выброс г/с</i>	<i>Выброс т/год</i>
0301	Азот (IV) оксид (Азота диоксид)	0.1946	0.0926
0304	Азот (II) оксид (Азота оксид)	0.0316	0.01505
0328	Углерод (Сажа)	0.02467	0.01184
0330	Сера диоксид (Ангидрид сернистый)	0.0483	0.023
0337	Углерод оксид	0.406	0.193
2732	Керосин	0.0635	0.02895
2908	Пыль неорганическая: 70-20% двуокиси кремния (шамот, цемент, пыль цементного производства - глина, глинистый сланец, доменный шлак, песок, клинкер, зола кремнезем и др.)	0.00398	0.00321

**Источник загрязнения N 6001, открытая площадка  
Источник выделения N 004, Разравнивание навалов ПРС бульдозером  
(планировка поверхности)**

Список литературы:

1. Методика расчета нормативов выбросов от неорганизованных источников Приложение №13 к Приказу Министра охраны окружающей среды Республики Казахстан от 18.04.2008 №100-п
2. Методика расчета выбросов загрязняющих веществ в атмосферу от предприятий по производству строительных материалов Приложение №11 к Приказу Министра охраны окружающей среды Республики Казахстан от 18.04.2008 №100-п

Тип источника выделения: Карьер

Материал: Глина

**Примесь: 2908 Пыль неорганическая: 70-20% двуокиси кремния (шамот, цемент, пыль цементного производства - глина, глинистый сланец, доменный шлак, песок, клинкер, зола кремнезем и др.)**

Вид работ: Выемочно-погрузочные работы

Влажность материала, % ,  $VL = 10$

Коэфф., учитывающий влажность материала(табл.4) ,  $K5 = 0.01$

Доля пылевой фракции в материале(табл.1) ,  $P1 = 0.05$

Доля пыли, переходящей в аэрозоль(табл.1) ,  $P2 = 0.02$

Скорость ветра в зоне работы экскаватора (средняя), м/с ,  $G3SR = 4.5$

Коэфф.учитывающий среднюю скорость ветра(табл.2) ,  $P3SR = 1.2$

Скорость ветра в зоне работы экскаватора (максимальная), м/с ,  $G3 = 12$

Коэфф. учитывающий максимальную скорость ветра(табл.2) ,  $P3 = 2.3$

Коэффициент, учитывающий местные условия(табл.3) ,  $P6 = 1$

Размер куска материала, мм ,  $G7 = 50$

Коэффициент, учитывающий крупность материала(табл.5) ,  $P5 = 0.5$

Высота падения материала, м ,  $GB = 1.5$

Коэффициент, учитывающий высоту падения материала(табл.7) ,  $B = 0.6$

Количество перерабатываемой экскаватором породы, т/час ,  $G = 55$

Максимальный разовый выброс, г/с (8) ,  $G_{max} = P1 * P2 * P3 * K5 * P5 * P6 * B * G * 10^6 / 3600 = 0.05 * 0.02 * 2.3 * 0.01 * 0.5 * 1 * 0.6 * 55 * 10^6 / 3600 = 0.1054$

Время работы экскаватора в год, часов ,  $RT = 96$

Валовый выброс, т/год ,  $M_{gross} = P1 * P2 * P3SR * K5 * P5 * P6 * B * G * RT = 0.05 * 0.02 * 1.2 * 0.01 * 0.5 * 1 * 0.6 * 55 * 96 = 0.01109$

Список литературы:

1. Методика расчета выбросов загрязняющих веществ от автотранспортных предприятий (раздел 3) Приложение №3 к Приказу Министра охраны окружающей среды Республики Казахстан от 18.04.2008 №100-п
2. Методика расчета выбросов загрязняющих веществ от предприятий дорожно-строительной отрасли (раздел 4). Приложение №12 к Приказу Министра охраны окружающей среды Республики Казахстан от 18.04.2008 №100-п

## РАСЧЕТ ВЫБРОСОВ ЗАГРЯЗНЯЮЩИХ ВЕЩЕСТВ ПРИ РАБОТЕ И ДВИЖЕНИИ АВТОМОБИЛЕЙ ПО ТЕРРИТОРИИ

### РЕЗУЛЬТАТЫ РАСЧЕТА

Выбросы по периоду: Теплый период хранения ( $t > 5$ )

<b>Тип машины: Трактор (Г), N ДВС = 101 - 160 кВт</b>										
<i>Dn, сут</i>	<i>Nk, шт</i>	<i>A</i>	<i>NkI шт.</i>	<i>TvI, мин</i>	<i>TvIn, мин</i>	<i>Txs, мин</i>	<i>Tv2, мин</i>	<i>Tv2n, мин</i>	<i>Txt, мин</i>	
7	1	1.00	1	20	10	10	15	8	7	
<i>ЗВ</i>	<i>Mxx, г/мин</i>	<i>MI, г/мин</i>	<i>г/с</i>			<i>т/год</i>				
0337	3.91	2.09	0.0447			0.000757				
2732	0.49	0.71	0.01192			0.0001983				
0301	0.78	4.01	0.0477			0.000784				
0304	0.78	4.01	0.00775			0.0001274				
0328	0.1	0.45	0.00674			0.000111				
0330	0.16	0.31	0.005			0.0000828				

## ИТОГО ВЫБРОСЫ ОТ СТОЯНКИ АВТОМОБИЛЕЙ

<i>Код</i>	<i>Примесь</i>	<i>Выброс г/с</i>	<i>Выброс т/год</i>
0301	Азот (IV) оксид (Азота диоксид)	0.0477	0.000784
0304	Азот (II) оксид (Азота оксид)	0.00775	0.0001274
0328	Углерод (Сажа)	0.00674	0.000111
0330	Сера диоксид (Ангидрид сернистый)	0.005	0.0000828
0337	Углерод оксид	0.0447	0.000757
2732	Керосин	0.01192	0.0001983
2908	Пыль неорганическая: 70-20% двуокиси кремния (шамот, цемент, пыль цементного производства - глина, глинистый сланец, доменный шлак, песок, клинкер, зола кремнезем и др.)	0.1054	0.01109

### Источник загрязнения N 6002, открытая площадка Источник выделения N 001, Планировочные работы бульдозером на складе ПРС

Список литературы:

1. Методика расчета нормативов выбросов от неорганизованных источников Приложение №13 к Приказу Министра охраны окружающей среды Республики Казахстан от 18.04.2008 №100-п
2. Методика расчета выбросов загрязняющих веществ в атмосферу от предприятий по производству строительных материалов Приложение №11 к Приказу Министра охраны окружающей среды Республики Казахстан от 18.04.2008 №100-п

Тип источника выделения: Склады, хвостохранилища, узлы пересыпки пылящих материалов  
Материал: Глина

**Примесь: 2908 Пыль неорганическая: 70-20% двуокиси кремния (шамот, цемент, пыль цементного производства - глина, глинистый сланец, доменный шлак, песок, клинкер, зола кремнезем и др.)**

Влажность материала, %,  $VL = 10$

Коэфф., учитывающий влажность материала(табл.4) ,  $K5 = 0.01$

Операция: Переработка

Скорость ветра (среднегодовая), м/с ,  $G3SR = 4.5$

Коэфф., учитывающий среднегодовую скорость ветра(табл.2) ,  $K3SR = 1.2$

Скорость ветра (максимальная), м/с ,  $G3 = 12$

Коэфф., учитывающий максимальную скорость ветра(табл.2) ,  $K3 = 2.3$

Коэффициент, учитывающий степень защищенности узла(табл.3) ,  $K4 = 1$

Размер куска материала, мм ,  $G7 = 50$

Коэффициент, учитывающий крупность материала(табл.5) ,  $K7 = 0.5$

Доля пылевой фракции в материале(табл.1) ,  $K1 = 0.05$

Доля пыли, переходящей в аэрозоль(табл.1) ,  $K2 = 0.02$

Суммарное количество перерабатываемого материала, т/час ,  $G = 25$

Высота падения материала, м ,  $GB = 1.5$

Коэффициент, учитывающий высоту падения материала(табл.7) ,  $B = 0.6$

Макс. разовый выброс пыли при переработке, г/с (1) ,  $GC = K1 * K2 * K3 * K4 * K5 * K7 * G * 10^6 * B / 3600 = 0.05 * 0.02 * 2.3 * 1 * 0.01 * 0.5 * 25 * 10^6 * 0.6 / 3600 = 0.0479$

Время работы узла переработки в год, часов ,  $RT2 = 96$

Валовый выброс пыли при переработке, т/год (1) ,  $MC = K1 * K2 * K3SR * K4 * K5 * K7 * G * B * RT2 = 0.05 * 0.02 * 1.2 * 1 * 0.01 * 0.5 * 25 * 0.6 * 96 = 0.00072$

Максимальный разовый выброс , г/сек ,  $G = 0.0479$

Валовый выброс , т/год ,  $M = 0.00072$

Список литературы:

1. Методика расчета выбросов загрязняющих веществ от автотранспортных предприятий (раздел 3) Приложение №3 к Приказу Министра охраны окружающей среды Республики Казахстан от 18.04.2008 №100-п
2. Методика расчета выбросов загрязняющих веществ от предприятий дорожно-строительной отрасли (раздел 4). Приложение №12 к Приказу Министра охраны окружающей среды Республики Казахстан от 18.04.2008 №100-п

## РАСЧЕТ ВЫБРОСОВ ЗАГРЯЗНЯЮЩИХ ВЕЩЕСТВ ПРИ РАБОТЕ И ДВИЖЕНИИ АВТОМОБИЛЕЙ ПО ТЕРРИТОРИИ

### РЕЗУЛЬТАТЫ РАСЧЕТА

Выбросы по периоду: Теплый период хранения ( $t > 5$ )

<i>Тип машины: Трактор (Г), N ДВС = 101 - 160 кВт</i>										
<i>Dn, сут</i>	<i>Nk, шт</i>	<i>A</i>	<i>NkI шт.</i>	<i>TvI, мин</i>	<i>TvIn, мин</i>	<i>Txs, мин</i>	<i>Tv2, мин</i>	<i>Tv2n, мин</i>	<i>Txm, мин</i>	
1	1	1.00	1	20	10	10	15	8	7	
<i>ЗВ</i>	<i>Mxx, г/мин</i>	<i>MI, г/мин</i>	<i>г/с</i>			<i>т/год</i>				
0337	3.91	2.09	0.0447			0.000108				
2732	0.49	0.71	0.01192			0.00002833				
0301	0.78	4.01	0.0477			0.000112				
0304	0.78	4.01	0.00775			0.0000182				
0328	0.1	0.45	0.00674			0.00001585				
0330	0.16	0.31	0.005			0.00001183				

### ИТОГО ВЫБРОСЫ ОТ СТОЯНКИ АВТОМОБИЛЕЙ

<i>Код</i>	<i>Примесь</i>	<i>Выброс г/с</i>	<i>Выброс т/год</i>
0301	Азот (IV) оксид (Азота диоксид)	0.0477	0.000112
0304	Азот (II) оксид (Азота оксид)	0.00775	0.0000182
0328	Углерод (Сажа)	0.00674	0.00001585
0330	Сера диоксид (Ангидрид сернистый)	0.005	0.00001183
0337	Углерод оксид	0.0447	0.000108
2732	Керосин	0.01192	0.00002833
2908	Пыль неорганическая: 70-20% двуокиси кремния (шамот, цемент, пыль цементного производства - глина, глинистый сланец, доменный шлак, песок, клинкер, зола кремнезем и др.)	0.0479	0.00072

**Источник загрязнения N 6003, открытая площадка  
Источник выделения N 001, Поливомоечная машина**

Список литературы:

1. Методика расчета выбросов загрязняющих веществ от автотранспортных предприятий (раздел 3) Приложение №3 к Приказу Министра охраны окружающей среды Республики Казахстан от 18.04.2008 №100-п
2. Методика расчета выбросов загрязняющих веществ от предприятий дорожно-строительной отрасли (раздел 4). Приложение №12 к Приказу Министра охраны окружающей среды Республики Казахстан от 18.04.2008 №100-п

# РАСЧЕТ ВЫБРОСОВ ЗАГРЯЗНЯЮЩИХ ВЕЩЕСТВ ПРИ РАБОТЕ И ДВИЖЕНИИ АВТОМОБИЛЕЙ ПО ТЕРРИТОРИИ

## РЕЗУЛЬТАТЫ РАСЧЕТА

Выбросы по периоду: Теплый период хранения ( $t > 5$ )

<i>Тип машины: Грузовые автомобили дизельные свыше 2 до 5 т (СНГ)</i>										
<i>Dn, сут</i>	<i>Nk, шт</i>	<i>A</i>	<i>Nk1 шт.</i>	<i>L1, км</i>	<i>L1n, км</i>	<i>Txs, мин</i>	<i>L2, км</i>	<i>L2n, км</i>	<i>Txt, мин</i>	
30	1	1.00	1	50	50	20	20	20	10	
<i>ЗВ</i>	<i>Mxx, г/мин</i>	<i>MI, г/км</i>	<i>г/с</i>			<i>т/год</i>				
0337	1.5	3.5	0.0978			0.01297				
2732	0.25	0.7	0.01928			0.002565				
0301	0.5	2.6	0.0554			0.00742				
0304	0.5	2.6	0.009			0.001205				
0328	0.02	0.2	0.00522			0.000702				
0330	0.072	0.39	0.01037			0.00139				

## ИТОГО ВЫБРОСЫ ОТ СТОЯНКИ АВТОМОБИЛЕЙ

<i>Код</i>	<i>Примесь</i>	<i>Выброс г/с</i>	<i>Выброс т/год</i>
0301	Азот (IV) оксид (Азота диоксид)	0.0554	0.00742
0304	Азот (II) оксид (Азота оксид)	0.009	0.001205
0328	Углерод (Сажа)	0.00522	0.000702
0330	Сера диоксид (Ангидрид сернистый)	0.01037	0.00139
0337	Углерод оксид	0.0978	0.01297
2732	Керосин	0.01928	0.002565

## 2.7. Оценка последствий загрязнения и мероприятия по снижению отрицательного воздействия

### 2.7.1. Оценка последствий загрязнения

Источниками загрязнения атмосферы при проведении работ по ликвидации последствий добычи строительного камня на карьере «Эвридика» будут являться земляные работы, связанные с перемещением и нанесением грунта и ПРС, склад ПРС.

При этом в атмосферу ожидается выброс пыли неорганической, содержащей двуокись кремния ( $SiO_2$ ) 70-20%.

Учитывая, что для данного объекта ликвидации, санитарно-защитная зона не устанавливается, а также временный характер негативного воздействия на окружающую среду (2 месяца), расчет рассеивания от данных источников загрязняющих веществ на период ликвидационных работ, не проводился.

Ввиду отдаленности объекта от жилого массива негативного воздействия на жилую зону, здоровье граждан предприятие не окажет, с учетом их отдаленности.

Следовательно, по результатам материалов проведенной оценки воздействия на атмосферный воздух нет негативного воздействия на окружающую среду и здоровье людей.

### 2.7.2. Мероприятия по снижению отрицательного воздействия

- ✓ Тщательная технологическая регламентация проведения работ;

- ✓ Организация экологической службы надзора за выполнением проектных решений;
- ✓ Организация и проведение мониторинга загрязнения атмосферного воздуха;
- ✓ Обязательное экологическое сопровождение всех видов деятельности.

## **2.8. Предложения по организации мониторинга и контроля за состоянием атмосферного воздуха**

Мониторинг воздушного бассейна включает в себя организацию наблюдений, сбор данных, проведение анализа и оценки воздействия производственной деятельности предприятия на состояние атмосферного воздуха. Конечным результатом мониторинга является принятие своевременных мер по предотвращению и сокращению вредного влияния производственных объектов на ОС.

Контроль за влиянием на атмосферный воздух от источников загрязнения предприятия заключается в наблюдении за параметрами технологического процесса, для подтверждения того, что показатели производственной деятельности находятся в диапазоне, который считается оптимальным в экологическом отношении.

Экологическая оценка эффективности производственного процесса в рамках контроля за состоянием атмосферного воздуха осуществляется на основе измерений и (или) на основе расчетов уровня эмиссий в окружающую среду, вредных производственных факторов, а также фактического объема потребления природных, энергетических и иных ресурсов. Так как намечаемая деятельность характеризуется кратковременностью выполняемых работ по ликвидации, отсутствием организованных источников выбросов, таким образом, контроль за выбросами загрязняющих веществ будет проводиться расчетным путем (расчет фактических выбросов).

## **2.9. Разработка мероприятий по регулированию выбросов в период особо неблагоприятных метеорологических условий, обеспечивающих соблюдение экологических нормативов качества атмосферного воздуха или целевых показателей его качества, а до их утверждения – гигиенических нормативов.**

В зависимости от состояния атмосферы создаются различные условия рассеивания загрязняющих веществ в воздухе. В связи с этим могут наблюдаться и различные уровни загрязнения.

В зависимости от ожидаемой кратности увеличения приземных концентраций вводят в действие мероприятия 1, 2 или 3-ей группы.

В период НМУ (туман, штиль) предприятие при необходимости обязано осуществлять временные мероприятия по дополнительному снижению выбросов в атмосферу. Мероприятия осуществляются после получения от органов гидрометеослужбы заблаговременного предупреждения, в котором указывается ожидаемая длительность особо неблагоприятных условий и ожидаемая кратность увеличения приземных концентраций по отношению к фактическим. Согласно РД 52.04.52-85 «Методические указания. Регулирование выбросов при неблагоприятных метеорологических условиях» мероприятия по сокращению выбросов в период НМУ разрабатывают предприятия, расположенные в населенных пунктах, где органами Казгидромета проводится или планируется прогнозирование НМУ. В периоды неблагоприятных метеорологических условий (НМУ) предприятие обязано осуществлять временные мероприятия по дополнительному снижению выбросов вредных веществ в атмосферу. Мероприятия осуществляются после заблаговременного получения предприятием от органов гидрометеослужбы, в которых указывается продолжительность НМУ, ожидаемое увеличение приземных концентраций ЗВ.

При первом режиме работы мероприятия должны обеспечить уменьшение концентраций веществ в приземном слое атмосферы примерно на 15-20%. Эти мероприятия носят организованно-технический характер:

- ужесточить контроль за точным соблюдением технологического регламента производства;
- использовать высококачественное сырье и материалы для уменьшения выбросов загрязняющих веществ;
- проводить влажную уборку помещений и полив территории.

При втором режиме работы предприятия мероприятия должны обеспечить сокращение концентрации загрязняющих веществ в приземном слое атмосферы примерно на 20-40%. Эти мероприятия включают в себя мероприятия 1-го режима, а также мероприятия, включающие на технологические процессы, сопровождающиеся незначительным снижением производительности предприятия.

Мероприятия общего характера:

- ограничить движение транспорта по территории;
- снизить производительность отдельных агрегатов и технологических линий, работа которых связана со значительным выделением в атмосферу ВВ;
- в случае, если сроки начала планово-предупредительных работ по ремонту оборудования и наступления НМУ достаточно близки, следует произвести остановку оборудования.

При третьем режиме работы предприятия мероприятия должны обеспечить сокращение концентраций ЗВ в приземном слое атмосферы примерно на 40-60%, и в некоторых особо опасных условиях предприятием следует полностью прекратить выбросы. Мероприятия 3-го режима полностью включают в себя условия 1-го и 2-го режимов, а также мероприятия, осуществление которых позволяет снизить выбросы ЗВ за счет временного сокращения производительности предприятия.

Мероприятия общего характера: снизить нагрузку или остановить производства, сопровождающиеся значительным выделением загрязняющих веществ.

### **3. ОЦЕНКА ВОЗДЕЙСТВИЙ НА СОСТОЯНИЕ ВОД.**

**3.1 Потребность в водных ресурсах для намечаемой деятельности на период строительства и эксплуатации, требования к качеству используемой воды. Характеристика источника водоснабжения, его хозяйственное использование, местоположение водозабора, его характеристика.**

Вид водопользования – общее.

Предполагаемый источник водоснабжения: питьевая вода будет привозиться из ст.Тастак (4 км) по мере необходимости. Качество питьевой воды должно соответствовать СП «Санитарно-эпидемиологические требования к водоисточникам, местам водозабора для хозяйственно-питьевых целей, хозяйственно-питьевому водоснабжению и местам культурно-бытового водопользования и безопасности водных объектов» от 16 марта 2015 года №209. Вода будет храниться в емкости объемом 1600 л (квасная бочка). Емкость снабжена краном фонтанного типа. Вода для технических нужд будет осуществляться из местных источников ближайших населенных пунктов. Для обеспечения технической водой будет заключен договор по доставке сцеавтотранспортом технической воды не питьевого назначения. Расход воды на пылеподавление карьера составит 5 тыс.м<sup>3</sup>/год. Противопожарный запас воды заливается в резервуар объемом 10 м<sup>3</sup> и используется только по назначению

Сточных вод, непосредственно сбрасываемых в поверхностные водные объекты, на рельеф местности, поля фильтрации и в накопители сточных вод, в период ликвидации месторождения, не имеется.

На промплощадке карьера будет установлен БИО туалет, который представляет собой стандартное двухсекционное сооружение. Дезинфекция БИО туалета будет периодически производиться хлорной известью, вывоз стоков будет производиться ассенизационной машиной, заказываемой по договору с коммунальным предприятием. Согласно Плану ликвидации предполагаемый объем сбросов составит 0,0225 тыс.м<sup>3</sup>.

### **3.3. Поверхностные воды**

**3.3.1. Гидрографическая характеристика территории характеристика водных объектов, потенциально затрагиваемых намечаемой деятельностью**

Ближайшим водным объектом к участку является р.Рахымжансай, которая находится на расстоянии около 800 м. Запрашиваемый участок находится за пределами потенциальной водоохранной зоны р.Рахымжансай.

Учитывая отдаленность участка от поверхностного водного объекта, установление водоохранной зоны и полосы отсутствуют. Разработка проекта водоохранных зон и полос не требуется. Угроза загрязнения подземных и поверхностных вод в процессе проведения горных работ на месторождении сведена к минимуму, учитывая особенности технологических операций, не предусматривающих образование производственных стоков.

Таким образом, для минимизации воздействия на поверхностные и подземные воды при осуществлении работ по рекультивации нарушенных земель соблюдать следующие водоохранные мероприятия:

Для минимизации воздействия на поверхностные и подземные воды при осуществлении работ необходимо соблюдать следующие водоохранные мероприятия:

- 1) работы должны проводиться с соблюдением технологического регламента;
- 2) не допускать разливы ГСМ на промплощадке;

3) заправку топливом техники и транспорта осуществлять в специально отведенных местах;

4) основное технологическое оборудование и техника будут размещены на обвалованных площадках с твердым покрытием;

5) обеспечить строгий контроль за карбюраторной и масло-гидравлической системой работающих механизмов и машин;

6) исключить перезаполнения выгребов туалета, и попадание сточных вод на почвы и водные источники;

7) своевременное осуществление вывоза стоков с биотуалета по договору со специализированной организацией;

8) складирование бытовых отходов в металлическом контейнере на площадке для сбора мусора, а также своевременный вывоз отходов.

В период ликвидации объекта не предусматривается забор воды из поверхностных или подземных водоисточников, а также сброс сточных вод на рельеф местности и в водные объекты рыбохозяйственного и коммунально-бытового назначения.

Соответственно намечаемая деятельность не окажет прямого воздействия на поверхностные воды. Работы будут вестись с соблюдением требований статей 112-115 Водного Кодекса РК.

### **3.3.2 Оценка воздействия намечаемой деятельности на поверхностные воды района**

Общие требования к охране водных объектов от загрязнения и засорения установлены Водным Кодексом РК и являются обязательными для физических и юридических лиц, осуществляющих в данном районе хозяйственную деятельность, влияющую на состояние водного объекта.

При реализации намечаемой деятельности сброс сточных вод в поверхностные водотоки не предусматривается, воздействие по данному фактору исключается.

Сложившийся в данном районе природный уровень загрязнения поверхностных вод не изменится. Намечаемая деятельность не окажет дополнительного воздействия на поверхностные воды района. Непосредственное воздействие на водный бассейн исключается.

Таким образом, общее воздействие намечаемой деятельности на поверхностную водную среду района оценивается как допустимое.

### **3.3.3 Количество и характеристика сбрасываемых сточных вод**

Проектом предусмотрены административно-бытовые помещения упрощенного типа. А именно, размещение передвижного вагончика.

БИО туалет представляет собой стандартные двухсекционные сооружения. Дезинфекция БИО туалетов будет периодически производиться хлорной известью, вывозка стоков будет производиться ассенизационной машиной, заказываемой по договору с коммунальным предприятием.

Производственные сточные воды не образуются.

*Сброс сточных вод в подземные и поверхностные водные объекты на предприятии отсутствует.* Соответственно, определение нормативов допустимых сбросов загрязняющих веществ не предусматривается.

## **3.4. Подземные воды**

В процессе проведения геологоразведочных работ подземные воды не вскрыты, угроза внезапного прорыва воды на площадь карьера отсутствует, в связи с чем мероприятия по прогнозированию внезапных прорывов воды не предусматриваются.

Гидрогеологические условия простые.

Карьер «Эвридика» намечается обрабатывать до глубины 15,4 м. Площадь карьера по поверхности 166000 м<sup>2</sup>.

Разработка месторождения будет проводиться без притока подземных вод.

Паводковые и ливневые воды на обводнение карьера, учитывая его гипсометрическое положение, влиять не будут, так как они отводятся по существующим логам.

#### **3.4.1 Оценка влияния объекта в период строительства и эксплуатации на качество подземных вод, вероятность их загрязнения**

Проведение работ не обуславливает загрязнение токсичными компонентами подземных вод, так как осуществляемые при этом процессы инфильтрации поверхностного стока идентичны исходным природным. Непосредственного влияния на подземные воды не оказывает.

Таким образом, намечаемая деятельность вредного воздействия на качество подземных вод и вероятность их загрязнения не окажет. Общее воздействие намечаемой деятельности на подземные воды оценивается как допустимое.

#### **3.4.2 Обоснование мероприятий по защите подземных вод от загрязнения**

Для защиты подземных вод от загрязнения предусмотрены следующие мероприятия:

- технический осмотр техники производится на специальной площадке с использованием мер по защите территории от загрязнения и засорения;
- твёрдые бытовые отходы собираются в закрытый бак-контейнер, в дальнейшем передаются сторонним организациям.

При эксплуатации объекта предусмотрены организационные, технологические, гидротехнические, санитарно-эпидемиологические и другие мероприятия, обеспечивающие охрану вод от загрязнения и засорения. Регулярно осуществляется санитарный осмотр территории и при обнаружении мусора производится очистка.

Таким образом, принятые превентивные меры позволяют исключить возможность засорения и загрязнения подземных вод района.

#### **Рекомендации по организации производственного мониторинга воздействия на подземные воды**

Намечаемая деятельность не окажет значительного воздействия на качество подземных вод и вероятность их загрязнения. Организация экологического мониторинга подземных вод не предусматривается.

При реализации намечаемой деятельности сброс сточных вод в поверхностные водотоки не предусматривается, воздействие исключается.

#### **4. ОЦЕНКА ВОЗДЕЙСТВИЯ НА НЕДРА.**

**Наличие минеральных и сырьевых ресурсов в зоне воздействия планируемого объекта (запасы и качество). Прогнозирование воздействия добычи минеральных и сырьевых ресурсов на различные компоненты окружающей среды и природные ресурсы.**

При реализации намечаемой деятельности изъятие минеральных и сырьевых ресурсов не предусматривается, воздействие исключается.

Ликвидация земель будет производиться в полном соответствии с основными требованиями законодательства Республики Казахстан, в соответствии с инструкцией по разработке проектов ликвидации нарушенных земель.

Способ ведения ликвидации нарушенных земель будет обеспечивать:

- ликвидацию нарушенных земель, восстановления их плодородия и других полезных свойств земли и своевременное вовлечение ее в хозяйственный оборот;
- устранение очагов неблагоприятного влияния на окружающую среду;
- улучшение санитарно-гигиенических условий жизни населения, повышение эстетической ценности ландшафта.

## **5. ОЦЕНКА ВОЗДЕЙСТВИЯ НА ОКРУЖАЮЩУЮ СРЕДУ ОТХОДОВ ПРОИЗВОДСТВА И ПОТРЕБЛЕНИЯ**

Целью хозяйственной деятельности является экологически безопасное обращение с отходами производства и потребления в соответствии с требованиями действующих в РК нормативных документов, применяемых в сфере обращения с отходами. Качественные и количественные параметры образования бытовых и производственных отходов на период строительства объекта определены на основе удельных показателей с использованием данных об объемах используемых материалов.

### **5.1 Виды и объемы образования отходов. Система управления отходами**

Классификация отходов производства произведена согласно «Классификатора отходов» утвержденного Приказом Министра ООС РК от 31 мая 2007 года №169-п и зарегистрирован в Министерстве юстиции РК 2 июля 2007 года N4775.

Классификация производится с целью определения уровня опасности и кодировки отходов. Кодировка отходов учитывает область образования, способ складирования (захоронения), способ утилизации или регенерации, потенциально опасные составные элементы, уровень опасности, отрасль экономики, на объектах которой образуются отходы. Определение уровня опасности и кодировки отходов производится при изменении технологии или при переходе на иные сырьевые ресурсы, а также в других случаях, когда могут измениться опасные свойства отходов. Отнесение отхода к определенной кодировке производится природопользователем самостоятельно или с привлечением физических и (или) юридических лиц, имеющих лицензию на выполнение работ и оказание услуг в области охраны окружающей среды.

В результате намечаемой деятельности прогнозируется образование отходов потребления и производства: твердые бытовые отходы.

Образование иных отходов производства не прогнозируется. В период рекультивационных работ не предусмотрено проведение капитального ремонта используемой техники, что исключает образование отходов отработанных материалов. Также будут отсутствовать ремонтные мастерские базы по обслуживанию техники, склады ГСМ, что исключает образование соответствующих видов отходов на территории участка.

В целях охраны окружающей среды на предприятии организована система сбора, накопления, хранения и вывоза отходов.

Твердые бытовые отходы образуются в процессе жизнедеятельности обслуживающего персонала, а также при уборке помещений. Необходимо предусмотреть отдельный сбор ТБО, с обязательным разделением отходов на пищевые, пластик, бумага/картон, стекло, в целях соблюдения п.2 статьи 320 Экологического Кодекса РК.

ТБО складироваться в специальном металлическом контейнере (1 шт.), с водонепроницаемым покрытием на специально отведенной площадке для сбора мусора, огражденной с трех сторон бетонной сплошной стеной 1,5x1,5 м, высотой 15 см от поверхности покрытия. Площадка для контейнеров ТБО будет располагаться на расстоянии не менее 50 м от бытового вагончика и на расстоянии 5 м от уборной. По мере накопления сдаются на полигон ТБО. Согласно Классификатору отходов, Приказ и.о. Министра экологии, геологии и природных ресурсов Республики Казахстан от 6 августа 2021 года №314, ТБО отнесены к неопасным отходам, код 200301.

Согласно требований Санитарных правил «Санитарно-эпидемиологические требования к сбору, использованию, применению, обезвреживанию, транспортировке, хранению и захоронению отходов производства и потребления» №КР ДСМ-331/2020 от 25.12.2020 г. на производственных объектах сбор и временное хранение отходов

производства проводится на специальных площадках (местах), соответствующих классу опасности отходов. Отходы по мере их накопления собирают отдельно для каждой группы отходов в соответствии с классом опасности.

- Опасные отходы – отсутствуют,
- Неопасные отходы: твердо-бытовые отходы
- Зеркальные – отсутствуют.

Классификация отходов основана на последовательном рассмотрении и определении основных признаков отходов.

Классификации подлежат местонахождение, состав, количество, агрегатное состояние отходов, а также их токсикологические, экологические и другие опасные характеристики.

Объем образования отходов на предприятии определяется согласно приложению №16 к приказу Министра Охраны окружающей среды РК от 18.04.2008 г. №100-п.

*Расчет образования твердых бытовых отходов*

Объем образования твердых бытовых отходов определен по формуле:

$$Q = P * M * \rho_{\text{тбо}} \text{ где:}$$

P – норма накопления отходов на одного человека в год – 0,3 м<sup>3</sup>/год;

M – численность персонала, 5 чел.

$\rho_{\text{тбо}}$  – удельный вес твердых бытовых отходов – 0,25 т/м<sup>3</sup>.

Расчетное количество образующихся отходов на период рекультивационных работ составит:

$$Q = 0,3 \text{ м}^3/\text{год} * 5 * 0,25 \text{ т/м}^3 = 0,375 \text{ тонн/год}$$

## **5.2 Рекомендации по обезвреживанию, утилизации, захоронению всех видов отходов. Технологии по обезвреживанию или утилизации отходов.**

*Временное хранение.* Образующиеся отходы до вывоза по договорам временно хранятся на территории предприятия. ТБО хранятся на площадке временного хранения, размещенными на ней контейнерами с закрывающейся крышкой. При использовании подобных объектов исключается контакт размещенных в них отходов с почвой и водными объектами.

*Регенерация/утилизация.* Мероприятия по регенерации и утилизации отходов возможны как на собственном предприятии, так и на сторонних предприятиях. Определение уровня опасности и кодировка отходов производится на основании Классификатора отходов, утвержденного МООС РК, №169-п от 07.08.2008 г.

Хозяйственная деятельность предприятия неизбежно повлечет за собой образование отходов производства и потребления и создаст проблему их сбора, временного хранения, транспортировки, окончательного размещения, утилизации или захоронения.

Отходы производства и потребления в основном могут оказывать воздействие на почвы и растительный покров. Для уменьшения воздействия должен предусматриваться следующий комплекс мероприятий:

- контролировать объём накопления отходов производства на площадке, проведение мониторинга, в том числе и проведение мониторинга отходов;
- строгий контроль за временным складированием отходов производства и потребления в строго отведённых местах.

Все операции, производимые с отходами должны фиксироваться в «Журнале управления отходами».

Методы обращения с твердыми производственными и бытовыми отходами должны приводиться в технологических регламентах и рабочих инструкциях, разрабатываемых на этапе осуществления производственной деятельности.

Все отходы потребления временно складываются на территории и по мере накопления вывозятся по договору в специализированное предприятие на переработку и захоронение.

Твердые бытовые отходы вывозятся по договору на полигон ТБО. Производится своевременная санобработка урн, мусорных контейнеров и площадки для размещения мусоросборных контейнеров.

Транспортировка отходов производится специально оборудованным транспортом с оформленными паспортами на сдачу отходов.

Утилизация всех отходов проводится по схеме, где в целях охраны окружающей среды, организована система сбора накопления, хранения и вывоза отходов.

Большинство отходов, образующихся при работе проектируемого объекта, не лимитируются нормативными документами, поэтому отчетность по объемам их образования должна проводиться по факту.

Периодичность удаления ТБО выбирается с учетом сезонов года, климатической зоны, эпидемиологической обстановки и согласовывается с местным учреждением санитарно-эпидемиологической службы.

**Виды и количество отходов производства и потребления (образовываемых, накапливаемых и передаваемых специализированным организациям по управлению отходами), подлежащих включению в декларацию о воздействии на окружающую среду**

**Лимиты накопления отходов на 2036 год**

Наименование отходов	Образование, т/год	Накопление, т/год	Передача сторонним организациям
1	2	3	4
<b>Неопасные отходы</b>			
<b>ТБО</b>	0,375	0,375	0,375

**Лимиты захоронения отходов на 2036 год**

Наименование отходов	Объем захороненных отходов на существующее положение, тонн/год	Образование, тонн/год	Лимит захоронения, тонн/год	Повторное использование, переработка, тонн/год	Передача сторонним организациям, тонн/год
1	2	3	4	5	6
<b>на 2036 год</b>					
<b>Всего</b>		-	-	-	-
в том числе отходов производства	-	-	-	-	-
отходов потребления	-	-	-	-	-
<b>Опасные отходы</b>					

-	-	-	-	-	-
<b>Не опасные отходы</b>					
-	-	-	-	-	-
<b>Зеркальные</b>					
перечень отходов	-	-	-	-	-

## **6.ОЦЕНКА ВОЗДЕЙСТВИЯ ФИЗИЧЕСКИХ ФАКТОРОВ.**

### **Оценка возможного теплового, электромагнитного, шумового, воздействия и других типов воздействия, а также их последствий**

*Электромагнитное излучение.* Источников электромагнитного излучения на стройплощадке нет, негативное воздействие на персонал и жителей ближайшей селитебной зоны не оказывает.

*Шум.* Основной источник шума – спецтехника. Снижение общего уровня шума производится техническими средствами, к которым относятся надлежащий уход за работой оборудования, совершенствование технологии ремонта и обслуживания, а также своевременное качественное проведение технических осмотров, предупредительных и общих ремонтов.

*Вибрация.* К эксплуатации допущена техника, при работе которой вибрация не превышает величин, установленных санитарными нормами. Все оборудование, работа которого сопровождается вибрацией, подвергается тщательному техническому контролю, регулировке и плановому техническому регламенту. Характеристики величин вибрации находятся в соответствии с установленными в технической документации значениями.

### **Характеристика радиационной обстановки в районе работ, выявление природных и техногенных источников радиационного загрязнения.**

Естественная радиоактивность – доза излучения, создаваемая космическим излучением и излучением природных радионуклидов, естественно распределенных в литосфере, водной среде, воздушном пространстве, других элементах биосферы, пищевых продуктах, организме человека.

Природный радиационный фон территории в основном зависит от высоты местности над уровнем моря и наличия выхода на поверхность земли коренных скальных пород.

Основные нормативно-технические документы по обеспечению радиационной безопасности персонала и населения:

- Закон Республики Казахстан «О радиационной безопасности населения»;
- СП «Санитарно-эпидемиологические требования к обеспечению радиационной безопасности», утвержденными приказом Министра здравоохранения Республики Казахстан от 15 декабря 2020 года №ҚР ДСМ-275/2020.

Требования по обеспечению радиационной безопасности населения распространяются на регулируемые природные источники излучения: изотопы радона и продукты их распада в воздухе помещений, гамма-излучение природных радионуклидов, содержащихся в строительных изделиях, природные радионуклиды в питьевой воде, удобрениях и полезных ископаемых.

Контроль за содержанием природных радионуклидов в строительных материалах и изделиях осуществляет организация-производитель. Значения удельной активности природных радионуклидов и класс опасности должны указываться в сопроводительной документации (паспорте) на каждую партию материалов и изделий.

Значение удельной эффективной активности естественных радионуклидов составляет 36 Бк/кг.

## **7. ОЦЕНКА ВОЗДЕЙСТВИЯ НА ЗЕМЕЛЬНЫЕ РЕСУРСЫ И ПОЧВЫ.**

### **7.1 Состояние и условия землепользования, земельный баланс территории, намечаемой для размещения объекта и прилегающих хозяйств в соответствии с видом собственности.**

Границы карьера обусловлены параметрами обрабатываемых запасов площадью 16,6 га и границами подсчитанных запасов полезного ископаемого угла откоса уступов, предельного угла борта карьера, границ земельного участка.

Контур карьера на конец обработки по поверхности определен на площадях по точкам пересечения одноименных изолинии рельефа местности и изолинии бортов карьера.

Воздействие на земельные ресурсы не предусматривается. Проектом не предусматривается снятие ПСП. Рекультивация после завершения работ приведет рассматриваемую территорию в первоначальный вид.

### **Характеристика современного состояния почвенного покрова в зоне воздействия планируемого объекта.**

Почвенный покров сформировался в условиях резко континентального климата, который отличается высокой сухостью и резкой сменой температурных условий. В зимний период температура воздуха может опускаться до  $-40^{\circ}\text{C}$  и ниже. В условиях невысокого снежного покрова это способствует глубокому промерзанию почв (до 1,5-2,0 м) и накладывает свои особенности на процессы почвообразования. Для территории объекта характерна высокая ветровая активность, что является одной из причин интенсивного развития процессов дефляции почв.

Почвообразующими породами являются делювиально-пролювиальные аллювиальные, элювиальные отложения, чаще всего представленные суглинками.

Ввиду значительного расчленения рельефа, наблюдается большая комплексность почв: малогумусные, обыкновенные, местами осоло-нированные черноземы, лугово-степные почвы, солоды, солонцы и т.д.

Лучшие угодья, где преобладают малогумусные черноземы, распаханы и заняты сельскохозяйственными культурами. Степные участки с разнотравьем сохранились лишь в пределах гослесдач, на возвышенных местах, на поймах рек и водотоков.

### **Характеристика ожидаемого воздействия на почвенный покров**

Почвы являются достаточно консервативной средой, собирающей в себя многочисленные загрязнители и теряющей от этого свои свойства. По сравнению с атмосферой или поверхностными водами почва – самая малоподвижная среда, миграция загрязняющих веществ в которой происходит относительно медленно.

Загрязнение почвенного покрова происходит в основном за счет выбросов в атмосферу загрязняющих веществ и последующего их осаждения под влиянием силы тяжести, влажности или атмосферных осадков.

При реализации намечаемой деятельности предусматриваются выбросы газообразных составляющих выхлопных газов техники и оборудования (в практическом отображении малозначительно влияют на уровень загрязнения почв) а также - пыли, которая для почв не является загрязняющим веществом и, соответственно, её содержание и накопление в почвах не нормируется.

При оценке ожидаемого воздействия на почвенный покров в части химического загрязнения прогнозируется, что при реализации проектных решений загрязнение почв загрязняющими веществами не вызовет существенных изменений физико-химических

свойств почв и направленности почвообразовательных процессов; почва сохраняет свои основные природные свойства.

При реализации намечаемой деятельности не прогнозируется сколько-либо значительное изменение существующего уровня загрязнения почвенного покрова района.

Общее воздействие намечаемой деятельности на почвенный покров и земельные ресурсы оценивается как допустимое.

#### **Планируемые мероприятия и проектные решения в зоне воздействия по снятию, транспортировке и хранению плодородного слоя почвы**

Мероприятия по охране почвенного слоя в процессе реализации намечаемой деятельности включают работы:

- реализация мер по организованному сбору образующихся отходов, исключающих возможность засорения земель;

Организация мониторинга почв при реализации проектных решений не предусматривается.

#### **Организация экологического мониторинга почв.**

Организация мониторинга почв при реализации проектных решений не предусматривается.

## **8. ОЦЕНКА ВОЗДЕЙСТВИЯ НА РАСТИТЕЛЬНОСТЬ.**

### **8.1 Современное состояние растительного покрова в зоне воздействия объекта.**

Полустепной климат обусловил ее скудный растительный покров, представленный полынно-типчаковым разнотравием. Почвы тёмно-каштановые с пятнами солончаков, суглинистые, на равнинных участках и в понижениях засолены. Растительность ковыльно-типчаково-полынная.

Корчевка/снос и/или пересадка зеленых насаждений не предусмотрены. Древесные насаждения на участке месторождения отсутствуют.

Для минимизации негативного воздействия на объекты растительного мира должны быть предусмотрены следующие мероприятия:

- использование на участке только исправной техники;
- применение материалов, не оказывающих вредного воздействия на флору;
- сведение к минимуму количество вновь прокладываемых грунтовых дорог;
- не допускать расширения дорожного полотна.

*Редких видов деревьев и растений, занесенных в Красную книгу, которые могут быть подвергнуты отрицательному влиянию в ходе намечаемой деятельности и эксплуатации объекта, не выявлено.*

#### **Ожидаемые изменения в растительном покрове**

Факторы воздействия на растительность. Воздействие на растительный покров может быть связано с рядом прямых и косвенных факторов, включая:

1. Механические повреждения;
2. Пожары в результате аварийных ситуаций;
3. Загрязнение и засорение;
4. Изменение физических свойств почв;
5. Изменение уровня подземных вод;
6. Изменение содержания питательных веществ.

Деятельность объекта не связана с нарушением растительных сообществ. Осуществление деятельности оказывает влияние на окружающую среду только в пределах земельного отвода, вызывая замену естественных растительных сообществ на сорно-рудеральные. Захламление прилегающей территории исключено, т.к. на объекте организованы специально оборудованные места (установлены контейнеры, площадки) для сбора мусора и отходов производства. Вывоз отходов производится регулярно на полигон ТБО. На прилегающей территории производится регулярная санитарная очистка. Таким образом, засорение территории не может оказывать негативное воздействие на растительность в зоне действия предприятия.

#### **Рекомендации по сохранению растительных сообществ, улучшению их состояния, сохранению и воспроизводству флоры**

Для минимизации негативного воздействия на объекты растительного мира должны быть предусмотрены следующие мероприятия:

- использование на участке только исправной техники;
- применение материалов, не оказывающих вредного воздействия на флору;
- сведение к минимуму количество вновь прокладываемых грунтовых дорог;
- не допускать расширения дорожного полотна.

**Мероприятия по предотвращению негативных воздействий на биоразнообразие, его минимизации, смягчению, оценка потерь биоразнообразия и мероприятия по их компенсации, а также по мониторингу проведения этих мероприятий и их эффективности**

Организация мониторинга растительного покрова при реализации проектных решений не предусматривается.

## **9. ЖИВОТНЫЙ МИР**

### **9.1 Исходное состояние водной и наземной фауны. Наличие редких, исчезающих и занесенных в Красную книгу видов животных.**

В пределах равнины обитают джейраны, зайцы, различные грызуны, волки, лисы, корсаки. На степных просторах живут дрофы, в зарослях рек утки, журавли. Из пернатых хищников водятся ястребы, орлы, совы. В районе много змей и ящериц. Среди перечисленных представителей животного мира, занесенных в Красную книгу, нет.

Результатом сельскохозяйственной, коммунальной, транспортно- строительной, горно-добывающей деятельности района, стало резкое изменение фаунистического комплекса, характерного для равнинной зоны. Это в первую очередь: уничтожение мест обитания, нарушение целостности и состояния мест обитания и размножения, смена растительности, разрыв пищевых цепей, изоляция основных мест размножения, разрыв миграционных трасс и путей трофических кочевков, снижение естественного видового разнообразия, и возрастание численности синантропных видов животных.

В настоящее время в число постоянно живущих млекопитающих на прилегающей территории относятся: малый суслик, полевка обыкновенная, мышь полевая, заяц, и др.

К оседло живущим птицам относятся грач, серая ворона, сорока, воробей и т.д.

Редких видов животных, занесенных в Красную книгу, которые могут быть подвергнуты отрицательному влиянию в ходе намечаемой деятельности, не выявлено.

### **Характеристика воздействия объекта на видовой состав, численность, генофонд, среду обитания, условия размножения, путей миграции и места концентрации животных в процессе строительства и эксплуатации, оценка адаптивности видов**

В настоящее время в число постоянно живущих млекопитающих на прилегающей территории относятся: малый суслик, полевка обыкновенная, мышь полевая, заяц, и др.

К оседло живущим птицам относятся грач, серая ворона, сорока, воробей и т.д.

На естественные популяции диких животных деятельность предприятия влияния не оказывает, т.к. расположение объекта не связано с местами размножения, питания, отстоя животных и путями их миграции, редких, эндемичных видов млекопитающих и птиц на участке не зарегистрировано.

Намечаемый вид деятельности не предусматривает размещение, проектирование и строительство железнодорожных путей, автомобильных дорог, магистральных трубопроводов, линий связи, ветровых электростанций, а также каналов, плотин и иных гидротехнических сооружений.

Прямого воздействия путем изъятия объектов животного мира в период проведения намечаемых работ не предусматривается.

**Мероприятия по сохранению и восстановлению целостности естественных сообществ видового многообразия животного мира. Мероприятия по предотвращению негативных воздействий на биоразнообразие, его минимизации, смягчению, оценка потерь биоразнообразия и мероприятия по их компенсации, мониторинг проведения этих мероприятий и их эффективности.**

Для уменьшения возможного отрицательного антропогенного воздействия на животных и сохранения оптимальных условий их существования могут быть рекомендованы следующие мероприятия:

- поддержание оптимального биоразнообразия лесных экосистем;
- сохранение и поддержание биологического и ландшафтного разнообразия на территориях, находящихся под охраной (ландшафтных парков, парковых комплексов и

объектов историко-культурного наследия), имеющих национальное и международное значение;

- запрещение движения транспорта и другой спец.техники вне регламентированной дорожной сети;

- соблюдение установленных норм и правил природопользования;

- сведение к минимуму передвижения транспортных средств ночью;

- полное исключение случаев браконьерства и любых видов охоты;

- проведение просветительской работы экологического содержания;

- запрещение кормления и приманки диких животных;

- использование техники, освещения, источников шума должно быть ограничено минимумом.

При условии выполнения всех природоохранных мероприятий отрицательное влияние на животный мир не прогнозируется.

В соответствии с требованиями статьи 12 и статьи 17 Закона Республики Казахстан от 9 июля 2004 года №593 «Об охране, воспроизводстве и использовании животного мира» (далее Закон), деятельность, которая влияет или может повлиять на состояние животного мира, среду обитания, условия размножения и пути миграции животных, должна осуществляться с соблюдением требований, в том числе экологических, обеспечивающих сохранность и воспроизводство животного мира, среды его обитания и компенсацию наносимого и нанесенного вреда, в том числе и неизбежного.

Также при размещении, проектировании и строительстве населенных пунктов, предприятий, сооружений и других объектов, осуществлении производственных процессов и эксплуатации транспортных средств, совершенствовании существующих и внедрении новых технологических процессов, введении в хозяйственный оборот неиспользуемых, прибрежных, заболоченных, занятых кустарниками территорий, проведении геолого-разведочных работ, добыче полезных ископаемых, должны предусматриваться и осуществляться мероприятия по сохранению среды обитания и условий размножения объектов животного мира, путей миграции и мест концентрации животных, а также обеспечиваться неприкосновенность участков, представляющих особую ценность в качестве среды обитания диких животных.

## **10. ОЦЕНКА ВОЗДЕЙСТВИЙ НА СОЦИАЛЬНО-ЭКОНОМИЧЕСКУЮ СРЕДУ.**

### **Современные социально-экономические условия жизни местного населения, характеристика его трудовой деятельности. Обеспеченность объекта в период строительства, эксплуатации и ликвидации трудовыми ресурсами, участие местного населения**

Намечаемая деятельность производственного объекта приведет к увеличению поступлений в местный бюджет финансовых средств за счет отчисления социальных и подоходных налогов.

Реализация проекта позволит обеспечить благоприятные условия для нормального функционирования производственных объектов сельской местности.

Район работ полностью обеспечен трудовыми ресурсами. При проведении работ дополнительно будет создано 5 рабочих мест. Рабочая сила будет привлекаться из местного населения.

Намечаемая деятельность производственного объекта приведет к увеличению поступлений в местный бюджет финансовых средств за счет отчисления социальных и подоходных налогов.

### **Прогноз изменений социально-экономических условий жизни местного населения при реализации проектных решений объекта (при нормальных условиях эксплуатации объекта и возможных аварийных ситуациях)**

Проведение работ не окажет негативного воздействия на условия проживания населения.

Реализация проекта может потенциально оказать положительное, воздействие на социально-экономические условия жизни местного населения.

Создание новых рабочих мест и увеличение личных доходов граждан будут сопровождаться мерами по повышению благосостояния и улучшению условий проживания населения, что следует отнести к прямому положительному воздействию. Кроме того, как показывает опыт реализации подобных проектов, создание одного рабочего места на основном производстве обычно сопровождается созданием нескольких рабочих мест в сфере обслуживания.

Создание рабочих мест позволит привлекать на работу местное население, что повлияет на благосостояние района. Рост доходов позволит повысить возможности персонала и местного населения, занятого в проектируемых работах, по самостоятельному улучшению условий жизни, поднять инициативу и творческий потенциал. За счет роста доходов повысится их покупательская способность, соответственно улучшится состояние здоровья людей.

Таким образом, воздействие на социально-экономические условия территории имеет положительные последствия.

### **Предложения по регулированию социальных отношений в процессе намечаемой хозяйственной деятельности**

Регулирование социальных отношений в процессе реализации намечаемой хозяйственной деятельности предусматривается в соответствии с законодательством Республики Казахстан.

Условия регионально-территориального природопользования при реализации проектных решений изменятся незначительно и соответствуют принятым направлениям внутренней политики Республики Казахстан, направленной на устойчивое развитие и экономический рост, основанный на росте производства.

Регулирование социальных отношений в процессе намечаемой деятельности это взаимодействие с заинтересованными сторонами по всем социальным и природоохранным аспектам деятельности предприятия.

Взаимодействие с заинтересованными сторонами – это общее определение, под которое попадает целый спектр мер и мероприятий, осуществляемых на протяжении всего периода реализации проекта:

- выявление и изучение заинтересованных сторон;
- консультации с заинтересованными сторонами;
- переговоры;
- процедуры урегулирования конфликтов;
- отчетность перед заинтересованными сторонами.

При реализации проекта в регионе может возникнуть обострение социальных отношений. Основными причинами могут быть:

- конкуренция за рабочие места;
- диспропорции в оплате труда в разных отраслях;
- внутренняя миграция на территорию осуществления проектных решений, с целью получения работы или для предоставления своих услуг и товаров;
- преобладающее привлечение к работе приезжих квалифицированных специалистов;
- несоответствие квалификации местного населения требованиям подрядных компаний к персоналу;
- опасение ухудшения экологической обстановки и качества окружающей среды в результате планируемых работ.

Отдельные негативные моменты в социальных отношениях будут полностью компенсированы теми выгодами экономического и социального плана, которые в случае реализации проекта очевидны.

Повышение уровня жизни вследствие увеличения доходов неизбежно скажется на демографической ситуации. Наличие стабильной, относительно высокооплачиваемой работы, не будет способствовать оттоку местного населения, а наоборот может послужить причиной увеличения интенсивности миграции привлекаемых к работам не местных работников.

## **11. ОЦЕНКА ВОЗДЕЙСТВИЙ НА ЛАНДШАФТЫ И МЕРЫ ПО ПРЕДОТВРАЩЕНИЮ, МИНИМИЗАЦИИ, СМЯГЧЕНИЮ НЕГАТИВНЫХ ВОЗДЕЙСТВИЙ, ВОССТАНОВЛЕНИЮ ЛАНДШАФТОВ В СЛУЧАЯХ ИХ НАРУШЕНИЯ**

Ландшафт рассматриваемой территории будет подвержен нарушению в период проведения работ по добыче строительного камня на карьере «Эвридика».

При проведении намечаемой деятельности техногенное преобразование территории является одной из ведущих причин, способной нарушить места обитания, на которых могут жить в состоянии естественной свободы различные виды животных.

Нарушение естественной растительности возникает, в первую очередь, при проходке карьера, движения транспортных средств к карьере и пр.

Нарушения поверхности почвы происходит при строительстве и эксплуатации карьера и подъездных путей.

Положительным моментом является рекультивация нарушенных земель недропользования, после которой выбитые участки поверхности достаточно быстро начнут зарастать, тем самым будет восстанавливаться ландшафт территории.

## **12. ОЦЕНКА ЭКОЛОГИЧЕСКОГО РИСКА РЕАЛИЗАЦИИ НАМЕЧАЕМОЙ ДЕЯТЕЛЬНОСТИ.**

### **Ценность природных комплексов.**

Рассматриваемая территория проектируемых работ находится вне зон с особым природоохранным статусом, на ней отсутствуют зарегистрированные исторические памятники или объекты историко-культурного наследия, нуждающиеся в специальной охране.

Учитывая значительную отдаленность рассматриваемой территории от особо охраняемых природных территорий (заповедники, заказники, памятники природы), планируемая деятельность не окажет никакого влияния на зоны и территории с особым природоохранным статусом.

В случае обнаружения объектов историко-культурного наследия, в соответствии со статьей 39 Закона Республики Казахстан «Об охране и использовании историко-культурного наследия» обязаны поставить в известность КГУ «Центр по охране и использованию историко-культурного наследия» в месячный срок.

### **Комплексная оценка последствий воздействия на окружающую среду при нормальном (без аварий) режиме эксплуатации объекта**

Воздействие намечаемой деятельности на здоровье человека, растительный и животный мир оценивается как незначительное (не превышающее санитарных норм и не вызывающее необратимых последствий).

Исходя из анализа принятых технических решений и сложившейся природно-экологической ситуации, уровень интегрального воздействия на все компоненты природной среды оценивается как низкий. Ожидаются незначительные по своему уровню положительные интегральные воздействия на компоненты социально-экономической среды. Намечаемая деятельность окажет преимущественно положительное влияние на социально-экономические условия жизни населения района

### **Вероятность аварийных ситуаций (с учетом технического уровня объекта и наличия опасных природных явлений), определяются источники, виды аварийных ситуаций, их повторяемость, зона воздействия.**

Экологическая безопасность хозяйственной деятельности предприятия определяется как совокупность уровней природоохранной обеспеченности технологических процессов при нормальном режиме эксплуатации и при возникновении аварийных ситуаций.

Главная задача в соблюдении безопасности работ заключается в предупреждении возникновения рисков с проявлением критических ошибок и снижения вероятности ошибок при ведении работ намечаемой деятельности.

Потенциальные опасности, связанные с риском проведения работ, могут возникнуть в результате воздействия, как природных факторов, так и антропогенных.

Под природными факторами понимаются разрушительные явления, вызванные природно-климатическими причинами, которые не контролируются человеком. При чрезвычайной ситуации природного характера возникает опасность для жизнедеятельности человека и оборудования.

К природным факторам относятся:

- землетрясения;
- ураганные ветры;
- повышенные атмосферные осадки.

В результате чрезвычайной ситуации природного характера могут произойти частичные повреждения работающей техники и оборудования.

Согласно географическому расположению объекта ликвидации, климатическим условиям региона и геологической характеристике района участка вероятность возникновения чрезвычайной ситуации природного характера незначительна, при наступлении таковой характер воздействия незначительный.

Под антропогенными факторами понимаются быстрые разрушительные изменения окружающей среды, обусловленные деятельностью человека.

Вероятность возникновения аварийных ситуаций при нормальном режиме работы исключается. Как правило, аварийные ситуации возникают вследствие нарушения регламента работы оборудования или норм его эксплуатации. Возможные техногенные аварии при проведении оценочных работ – это аварийные ситуации с автотранспортной техникой.

В целях предотвращения возникновения аварийных ситуаций (пожара) техническим персоналом должен осуществляться постоянный контроль режима эксплуатации применяемого оборудования.

Организация должна реагировать на реально возникшие чрезвычайные ситуации и аварии и предотвращать или смягчать связанные с ними неблагоприятные воздействия на окружающую среду. Предприятие должно периодически анализировать и, при необходимости, пересматривать свои процедуры по подготовленности к чрезвычайным ситуациям и реагированию на них, особенно после имевших место (случившихся) аварий или чрезвычайных ситуаций. Организация также должна, где это возможно, периодически проводить тестирование (испытание) таких процедур.

В целях предотвращения возникновения аварийных ситуаций обслуживающим персоналом осуществляется постоянный контроль за режимом работы используемого оборудования (спецтехники).

Производство всех видов работ выполняется в строгом соответствии с проектной документацией и действующими нормами и правилами по технике безопасности.

С целью уменьшения риска аварий предусмотрены следующие мероприятия: - обучение персонала безопасным приемам труда;

- ежеквартальный инструктаж персонала по профессиям;
- ежегодное обучение персонала на курсах переподготовки;
- периодическое обучение и инструктаж рабочих и ИТР правилам пользования первичными средствами пожаротушения;
- производство работ в строгом соответствии с техническими решениями Проекта.

#### **Прогноз последствий аварийных ситуаций на окружающую среду и население**

Основные причины возникновения аварийных ситуаций можно классифицировать по следующим категориям:

-технологические отказы, обусловленные нарушением норм технологического режима производства или отдельных технологических процессов;

-механические отказы, вызванные частичным или полным разрушением или износом технологического оборудования или его деталей;

-организационно-технические отказы, обусловленные прекращением подачи сырья, электроэнергии, ошибками персонала и т.д;

-чрезвычайные события, обусловленные пожарами, взрывами, в т.ч, на соседних объектах;

-стихийные, вызванные стихийными природными бедствиями – землетрясения, грозы, пыльные бури и т.д.

### Оценка риска аварийных ситуаций

Вероятность возникновения аварийных ситуаций на каждом конкретном объекте зависит от множества факторов, обусловленных геологическими, климатическими, техническими и другими особенностями. Количественная оценка вероятности возникновения аварийной ситуации возможна только при наличии достаточно полной репрезентативной статистической информационной базы данных, учитывающей специфику эксплуатации объекта, однако частота возникновения аварийных ситуаций подчиняется общим закономерностям, вероятность реализации которых может быть выражена по аналогии с произошедшими событиями в системе экспертных оценок.

Последствия природных и антропогенных опасностей при осуществлении производственной деятельности:

1. Неблагоприятные метеоусловия – возможность повреждения помещений и оборудования – вероятность низкая, т.к. на предприятии налажена система технического регламента оборудования и предупреждающих действий в случае отказа техники.

2. Воздействие электрического тока – поражение током, несчастные случаи – вероятность низкая-обеспечено обучение персонала правилам техники безопасности и действиям в чрезвычайных обстоятельствах.

3. Воздействие машин и технологического оборудования – получение травм в результате столкновения с движущимися частями и элементами оборудования – вероятность низкая – организовано строгое соблюдение правил техники безопасности, своевременное устранение технических неполадок.

4. Возникновение пожароопасной ситуации – возникновение пожара – вероятность низкая – налажена система контроля, управления и эксплуатации оборудования, налажена система обучения и инструктажа обслуживающего персонала.

5. Аварийные сбросы - сверхнормативный сброс производственных стоков на рельеф местности, разлив хоз-бытовых сточных вод на рельеф - вероятность низкая - на предприятии нет системы водоотведения в поверхностные водоемы и на рельеф местности.

6. Загрязнение ОС отходами производства и бытовыми отходами – вероятность низка – для временного хранения отходов предусмотрены специальные контейнера, установленные в местах накопления отходов, организован регулярный вывоз отходов на полигон ТБО.

Технология предприятия не окажет негативного воздействия на атмосферный воздух, водные ресурсы, геолого-геоморфологические и почвенные ресурсы района. Планируемые работы не принесут качественного изменения флоре и фауне в районе размещения объекта.

### **Рекомендации по предупреждению аварийных ситуаций и ликвидации их последствий.**

В целях предотвращения возникновения аварийных ситуаций обслуживающим персоналом осуществляется постоянный контроль за режимом работы используемого оборудования. Производство всех видов работ выполняется в строгом соответствии с проектной документацией и действующими нормами и правилами по технике безопасности.

С целью уменьшения риска аварий предусмотрены следующие мероприятия: - обучение персонала безопасным приемам труда;

- ежеквартальный инструктаж персонала по профессиям;
- ежегодное обучение персонала на курсах переподготовки;

- периодическое обучение и инструктаж рабочих и ИТР правилам пользования первичными средствами пожаротушения;
- производство работ в строгом соответствии с техническими решениями Проекта.

## **ВЫВОДЫ ОЦЕНКИ ВОЗДЕЙСТВИЯ ПРЕДПРИЯТИЯ НА КОМПОНЕНТЫ ОКРУЖАЮЩЕЙ СРЕДЫ**

Целью выполненной работы является оценка воздействия намечаемой деятельности по ликвидации последствий недропользования на месторождении по добыче строительного камня «Эвридика» в Целиноградском районе Акмолинской области на окружающую среду.

При разработке РООС были соблюдены основные принципы проведения РООС, а именно:

- учет экологической ситуации на территории, оказывающейся в зоне влияния деятельности предприятия;
- информативность при проведении РООС;
- понимание целостного характера проводимых процедур, выполнение их с учетом взаимосвязи возникающих экологических последствий с социальными, экологическими и экономическими факторами.

Объем, полнота содержания представленных в РООС материалов отвечают требованиям инструкции РООС, действующей в настоящее время в Республике Казахстан. В процессе разработки раздела ООС была проведена оценка современного состояния окружающей среды района проведения работ, с привлечением имеющегося информационного материала последних лет по данному региону.

В рамках данного РООС, на основании анализа деятельности предприятия и расчета объемов выбросов в различные компоненты природной среды было оценено воздействие на состояние биоресурсов района.

При рассмотрении данной деятельности были выявлены источники воздействия на окружающую среду, проведена покомпонентная оценка их воздействия на природные среды и объекты, выявлены основные направления этого процесса, которые проявляются непосредственно при работе технологического оборудования.

Результаты оценки воздействия на компоненты окружающей среды показывают:

**Оценка воздействия на атмосферный воздух.** По масштабам распространения загрязнения атмосферного воздуха выбросы относятся к относительно локальному и кратковременному типу загрязнения, который характеризуется повышенным содержанием загрязняющих веществ лишь в производственной зоне предприятия. Санитарно-защитная зона на период проведения работ по ликвидации последствий недропользования не устанавливается.

Интенсивность воздействия слабая, так как изменения природной среды не выходят за существующие пределы естественной природной изменчивости.

Негативного воздействия на жилую, селитебную зону, здоровье граждан намечаемая деятельность не окажет, с учетом их отдаленности.

Воздействие на атмосферный воздух оценивается как допустимое – выбросы газов от работающей техники не постоянны по времени, месту, рассредоточены по территории участка работ.

**Оценка воздействия на поверхностные и подземные водные объекты.** В период ликвидации последствий недропользования не предусматривается забор воды из поверхностных или подземных водоисточников, а также сброс сточных вод на рельеф местности и в водные объекты рыбохозяйственного и коммунально-бытового назначения.

Соответственно намечаемая деятельность не окажет прямого воздействия на поверхностные воды. Сброс сточных вод в поверхностные и подземные водные источники производиться не будет. Прямого воздействия на состояние водных ресурсов предприятием оказываться не будет.

Непосредственно на прилегающей к территории ликвидации последствий недропользования водные объекты отсутствуют, что исключает засорение и загрязнения водных объектов. Таким образом, общее воздействие намечаемой деятельности на поверхностную водную среду района оценивается как допустимое.

#### ***Оценка воздействия на недра.***

При реализации намечаемой деятельности изъятие минеральных и сырьевых ресурсов не предусматривается, воздействие исключается.

Таким образом, намечаемая деятельность вредного воздействия на качество недр и вероятность их загрязнения не окажет. Общее воздействие намечаемой деятельности на недра оценивается как допустимое. Необратимых негативных воздействий в результате производственной деятельности предприятия не ожидается.

#### ***Оценка воздействия на окружающую среду отходов производства и потребления***

Влияние отходов производства и потребления будет минимальным при строгом выполнении проектных решений и соблюдения всех санитарно-эпидемиологических и экологических норм. Таким образом, можно сделать вывод, что производственная деятельность в период проведения ликвидационных работ значительного влияния на почвы отходами производства и потребления оказывать не будет.

#### ***Оценка физических воздействий на окружающую среду.***

На территории всех производственных участков отсутствуют источники высоковольтного напряжения свыше 300 кв, поэтому специальных мероприятий по снижению неблагоприятного воздействия электромагнитного излучения на здоровье персонала не разрабатываются. Источников электромагнитного излучения на промплощадке нет, негативное воздействие на персонал и жителей ближайшей селитебной зоны не оказывает.

**Шум.** Основной источник шума – спецтехника. Снижение общего уровня шума производится техническими средствами, к которым относятся надлежащий уход за работой оборудования, совершенствование технологии ремонта и обслуживания, а также своевременное качественное проведение технических осмотров, предупредительных и общих ремонтов.

**Вибрация.** К эксплуатации допущена техника, при работе которой вибрация не превышает величин, установленных санитарными нормами. Все оборудование, работа которого сопровождается вибрацией, подвергается тщательному техническому контролю, регулировке и плановому техническому регламенту. Характеристики величин вибрации находятся в соответствии с установленными в технической документации значениями.

Необратимых негативных воздействий в результате производственной деятельности предприятия на здоровье персонала не ожидается.

Воздействие на радиоэкологическую обстановку в районе работ оценивается как допустимое. В период намечаемой деятельности отходов радиоизлучения образовываться не будет, оборудования с ИИ использоваться не будет.

В этой связи принято, что проведение работ не окажет негативного воздействия на радиационное состояние территории проведения работ.

**Оценка воздействий на земельные ресурсы и почвы.** В рамках РООС установлено, что воздействие на почвенно-растительный покров носит допустимый характер при соблюдении мероприятий по восстановлению нарушенных земель (благоустройство территории). В районе проведения работ отсутствуют природные зоны, памятники истории и культуры, входящие в список охраняемых государством объектов.

#### ***Оценка воздействия на растительность***

Редких видов деревьев и растений, занесенных в Красную книгу, которые могут быть подвергнуты отрицательному влиянию не выявлено. Негативное воздействие проектируемого объекта на растительный покров прилегающих угодий весьма незначительное, и будет ограничиваться выделением пыли во время автотранспортных работ. Растительный покров близлежащих угодий не будет поврежден.

Так как ликвидационные работы носят кратковременный характер (2 месяца), и в процессе проведения работ будут соблюдаться все санитарные и экологические нормы и правила, то воздействие на растительный мир будет незначительно.

#### ***Оценка воздействия на животный мир***

Редких видов животных, занесенных в Красную книгу, которые могут быть подвергнуты отрицательному влиянию не выявлено. Предполагаемое воздействие намечаемой деятельности на период работ прогнозируется на ареалы небольшого круга наиболее распространенных для данной территории мелких животных (некоторые виды полевок и мышей, хомяки, суслики) и птиц.

Так как ликвидационные работы носят кратковременный характер, и в процессе проведения работ будут соблюдаться все санитарные и экологические нормы и правила, то воздействие на животный мир будет незначительно.

#### ***Оценка воздействий на ландшафты и меры по предотвращению, минимизации, смягчению негативных воздействий, восстановлению ландшафтов в случаях их нарушения***

При реализации намечаемой деятельности нарушений ландшафта не предусматривается, воздействие исключается.

Необратимых негативных воздействий на ландшафты в результате производственной деятельности не ожидается.

#### ***Оценка воздействий на социально-экономическую среду.***

Реализация намечаемой деятельности положительно влияет на социально-экономическую среду региона путем организации рабочих мест, отчислениями в виде различных налогов.

Прогноз социально-экономических последствий, связанных с намечаемой деятельностью предприятия – благоприятен. Проведение работ с соблюдением норм и правил техники безопасности, промышленной санитарии, противопожарной безопасности обеспечит безопасное проведение планируемых работ.

#### ***Оценка экологического риска реализации намечаемой деятельности в регионе***

Аварийные ситуации. Во избежание возникновения аварийных ситуаций и обеспечения безопасности необходимо соблюдение проектных норм. Для снижения степени риска при организации работ следует предусмотреть меры по предотвращению (снижению) аварийных ситуаций, которые включают организационные меры, перечень ответственности лиц, план передачи сообщений, подробные данные об аварийной службе и др. при возникновении аварийной ситуации, она будет носить локальный характер и не повлечет за собой катастрофических или необратимых последствий.

***Проведенная оценка воздействия на окружающую среду позволяет прогнозировать, что при соблюдении соответствующих норм и правил в период ликвидации последствий недропользования, выполнении предусматриваемых технологических решений и рационального использования природных ресурсов, существенный и необратимый вред окружающей среде нанесен не будет.***

***Общее воздействие намечаемой деятельности на компоненты окружающей среды оценивается как допустимое.***

## СПИСОК ИСПОЛЬЗОВАННОЙ ЛИТЕРАТУРЫ

1. Экологический кодекс Республики Казахстан от 2 января 2021 года №400-VI ЗРК;
2. Приказ Министра экологии, геологии и природных ресурсов Республики Казахстан от 30 июля 2021 года №280 «Об утверждении Инструкции по организации и проведению экологической оценки»;
3. О внесении изменений в приказ Министра экологии, геологии и природных ресурсов Республики Казахстан от 30 июля 2021 года №280 «Об утверждении Инструкции по организации и проведению экологической оценки»;
4. Методика определения нормативов эмиссий в окружающую среду. Приказ Министра экологии, геологии и природных ресурсов Республики Казахстан от 10 марта 2021 года №63;
5. ГОСТ 17.2.3.02-2014 «Охрана природы. Атмосфера. Правила установления допустимых выбросов вредных веществ промышленными предприятиями»;
6. Методика расчета концентраций в атмосферном воздухе вредных веществ, содержащихся в выбросах предприятий. ОНД-86. Госкомгидромет, Ленинград гидрометеоиздат, 1997;
7. СНиП РК 2.04-01-2017. Строительная климатология. Комитет по делам строительства и жилищно-коммунального хозяйства Министерства по инвестициям и развитию РК, Астана, 2017;
8. Методика расчета выбросов загрязняющих веществ от автотранспортных предприятий (раздел 3) Приложение №3 к Приказу Министра охраны окружающей среды Республики Казахстан от 18.04.2008 г. №100-п;
9. Методика расчета нормативов выбросов от неорганизованных источников Приложение №13 к Приказу Министра охраны окружающей среды Республики Казахстан от 18.04.2008 г. №100-п;
10. Методика разработки проектов нормативов предельного размещения отходов производства и потребления. Приложение №16 к приказу МООС РК от 18.04.2008 г. №100-п;
11. Приказ и.о. Министра экологии, геологии и природных ресурсов Республики Казахстан от 6 августа 2021 года №314. Об утверждении Классификатора отходов.

## **Приложения**

## **Приложение 1**

**Государственная лицензия на выполнение работ в оказании услуг в области  
охраны окружающей среды**



## ЛИЦЕНЗИЯ

**14.11.2018 года**

**02033P**

**Выдана**

**Товарищество с ограниченной ответственностью "Сарыарка ЗемGeoПроект"**

010000, Республика Казахстан, Акмолинская область, Целиноградский район, Караоткельский с.о., с.Караоткель, улица Жусипбека Аймауытова, дом № 27, БИН: 140640013249

(полное наименование, местонахождение, бизнес-идентификационный номер юридического лица (в том числе иностранного юридического лица), бизнес-идентификационный номер филиала или представительства иностранного юридического лица – в случае отсутствия бизнес-идентификационного номера у юридического лица/полностью фамилия, имя, отчество (в случае наличия), индивидуальный идентификационный номер физического лица)

**на занятие**

**Выдача лицензии на выполнение работ и оказание услуг в области охраны окружающей среды**

(наименование лицензируемого вида деятельности в соответствии с Законом Республики Казахстан «О разрешениях и уведомлениях»)

**Особые условия**

(в соответствии со статьей 36 Закона Республики Казахстан «О разрешениях и уведомлениях»)

**Примечание**

**Неотчуждаемая, класс 1**

(отчуждаемость, класс разрешения)

**Лицензиар**

**Республиканское государственное учреждение «Комитет экологического регулирования и контроля Министерства энергетики Республики Казахстан» . Министерство энергетики Республики Казахстан.**

(полное наименование лицензиара)

**Руководитель  
(уполномоченное лицо)**

**АЛИМБАЕВ АЗАМАТ БАЙМУРЗИНОВИЧ**






(фамилия, имя, отчество (в случае наличия))

**Дата первичной выдачи**

**Срок действия  
лицензии**

**Место выдачи**

**г.Астана**





## ПРИЛОЖЕНИЕ К ЛИЦЕНЗИИ

Номер лицензии 02033Р

Дата выдачи лицензии 14.11.2018 год

### Подвид(ы) лицензируемого вида деятельности:

- Природоохранное проектирование, нормирование для 1 категории хозяйственной и иной деятельности

(наименование подвида лицензируемого вида деятельности в соответствии с Законом Республики Казахстан «О разрешениях и уведомлениях»)

### Лицензиат

Товарищество с ограниченной ответственностью "Сарыарка ЗемГеоПроект"

010000, Республика Казахстан, Акмолинская область, Целиноградский район, Караоткельский с.о., с.Караоткель, улица Жусипбека Аймауытова, дом № 27., БИН: 140640013249

(полное наименование, местонахождение, бизнес-идентификационный номер юридического лица (в том числе иностранного юридического лица), бизнес-идентификационный номер филиала или представительства иностранного юридического лица – в случае отсутствия бизнес-идентификационного номера у юридического лица/полностью фамилия, имя, отчество (в случае наличия), индивидуальный идентификационный номер физического лица)

### Производственная база

Акмолинская область, Целиноградский район, с.Акмол, ул.Гагарина 16 А, 2 этаж

(местонахождение)

### Особые условия действия лицензии

(в соответствии со статьей 36 Закона Республики Казахстан «О разрешениях и уведомлениях»)

### Лицензиар




Республиканское государственное учреждение «Комитет экологического регулирования и контроля Министерства энергетики Республики Казахстан». Министерство энергетики Республики Казахстан.

(полное наименование органа, выдавшего приложение к лицензии)

### Руководитель (уполномоченное лицо)




АЛИМБАЕВ АЗАМАТ БАЙМУРЗИНОВИЧ

(фамилия, имя, отчество (в случае наличия))



Осы құжат «Электрондық құжат және электрондық цифрлық қолтаңба туралы» Қазақстан Республикасының 2003 жылғы 7 қаңтардағы Заңы 7 бабының 1 тармағына сәйкес қағаз тасымалдағы құжатпен манымз бірдей. Данный документ согласно пункту 1 статьи 7 ЗРК от 7 января 2003 года "Об электронном документе и электронной цифровой подписи" равнозначен документу на бумажном носителе.

**Номер приложения** 001  
**Срок действия**  
**Дата выдачи приложения** 14.11.2018  
**Место выдачи** г.Астана



Осы құжат «Электронды құжат және электрондық шифрлік қолтаңба туралы» Қазақстан Республикасының 2003 жылғы 7 қаңтардағы Заңы 7 бабының 1 тармағына сәйкес қағаз тасымалдағы құжатпен маназы бірдей. Данный документ согласно пункту 1 статьи 7 ЗРК от 7 января 2003 года "Об электронном документе и электронной цифровой подписи" равнозначен документу на бумажном носителе.

