

ТОО «ALAN CONSTRUCTION COMPANY»
ТОО «Жетісу Жерқойнауы»

«УТВЕРЖДАЮ»

Директор
ТОО «ALAN CONSTRUCTION
COMPANY»

_____ Балғабаев Е.М.
«__» _____ 2026 г.

РАЗДЕЛ ОХРАНЫ ОКРУЖАЮЩЕЙ СРЕДЫ

к Плану ликвидации последствий деятельности связанной
с проведением добычи осадочных горных пород на месторождении
грунтового карьера №7 в Байзакском районе Жамбылской области

Директор

ТОО «Жетісу-Жерқойнауы»



А.Т. Рахметов

г. Каскелен, 2026 г.

Список исполнителей

Ф.И.О.

Руководитель

Исполнитель

Рахметов А.Т.

Байгометова Д.С.

ТОО «Жетісу-Жерқойнауы»

г. Алматы

Тел: 8 7075919301

e-mail: zh.zherkoinauy@mail.ru

СОДЕРЖАНИЕ

	АННОТАЦИЯ	5
1	ОБЩИЕ СВЕДЕНИЯ ОБ ОПЕРАТОРЕ	7
3	КРАТКАЯ ФИЗИКО-ГЕОГРАФИЧЕСКАЯ ХАРАКТЕРИСТИКА РАЙОНА РАСПОЛОЖЕНИЯ	8
3.1	Окружающая среда	8
3.2	Информация об атмосферных условиях	9
3.3	Информация о физической среде	9
3.4	Информация о химической среде	10
3.5	Информация о биологической среде	11
3.6	Информация о геологии объекта недропользования	11
4	ОПИСАНИЕ НЕДРОПОЛЬЗОВАНИЯ	13
4.1	Ликвидация последствий недропользования	14
4.2	Консервация	25
4.3	Прогрессивная ликвидация	25
4.4	График мероприятий	26
4.5	График мероприятий	26
4.6	Ликвидационный мониторинг и техническое обслуживание	28
5	ОЦЕНКА ВОЗДЕЙСТВИЯ НА АТМОСФЕРНЫЙ ВОЗДУХ	29
5.1	Характеристика источников выбросов загрязняющих веществ в атмосферу	29
5.2	Обоснование полноты и достоверности исходных данных, принятых для расчётов нормативов НДС	30
5.3	Перечень возможных загрязняющих веществ, выбрасываемых в атмосферу	36
5.4	Параметры выбросов загрязняющих веществ в атмосферу для расчета НДС	38
5.5	Определение размеров санитарно-защитной зоны	41
5.6	Причины возникновения аварийных ситуаций	41
5.7	Мероприятия по охране атмосферного воздуха	42
6	ОЦЕНКА ВОЗДЕЙСТВИЯ НА ПОВЕРХНОСТНЫЕ И ПОДЗЕМНЫЕ ВОДЫ	44
6.1	Водоснабжение и водопотребление	44
6.2	Мероприятия по охране водных ресурсов	46
7	ОТХОДЫ ПРОИЗВОДСТВА И ПОТРЕБЛЕНИЯ	48
7.1	Расчет образования твердо-бытовых отходов	48
7.2	Система управления отходами производства и потребления при проведении работ	49
8	ОЦЕНКА ФИЗИЧЕСКОГО ВОЗДЕЙСТВИЯ	51
8.1	Критерии оценки радиологической обстановки	51
8.2	Акустическое воздействие	52
8.3	Вибрационное воздействие	52
8.4	Электромагнитные воздействия	53
9	ОЦЕНКА ВОЗДЕЙСТВИЯ НА ПОЧВЕННЫЙ ПОКРОВ	55
9.1	Оценка воздействие проектируемых работ на почвенный покров	55

9.2	Рекомендуемые мероприятия по минимизации негативного воздействия на почвенный покров	56
10	ОЦЕНКА ВОЗДЕЙСТВИЯ НА ГЕОЛОГИЧЕСКУЮ СРЕДУ	56
11	ОЦЕНКА ВОЗДЕЙСТВИЯ НА РАСТИТЕЛЬНЫЙ ПОКРОВ	57
11.1	Оценка воздействия проектируемых работ на растительный покров	57
11.2	Рекомендуемые мероприятия по минимизации негативного воздействия на растительный покров	58
12	ОЦЕНКА ВОЗДЕЙСТВИЯ НА ЖИВОТНЫЙ МИР	58
12.1	Характеристика неблагоприятного антропогенного воздействия на животный мир	58
12.2	Меры по снижению воздействия на животный мир при реализации проекта	59
13	СОЦИАЛЬНО-ЭКОНОМИЧЕСКАЯ СРЕДА	59
14	ОЦЕНКА ЭКОЛОГИЧЕСКОГО РИСКА РЕАЛИЗАЦИИ НАМЕЧАЕМОЙ ДЕЯТЕЛЬНОСТИ	61
	СПИСОК ИСПОЛЬЗУЕМОЙ ЛИТЕРАТУРЫ	63
	ПРИЛОЖЕНИЯ	65

АННОТАЦИЯ

Настоящий раздел «Охрана окружающей среды» разработан к Плану ликвидации последствий деятельности связанной с проведением добычи осадочных горных пород на месторождении грунтового карьера №7 в Байзакском районе Жамбылской области, с целью оценки влияния объекта на окружающую среду и установления нормативов природопользования.

Охрана окружающей среды при ликвидации объектов по добычи полезных ископаемых заключается в осуществлении комплекса технических решений по рациональному использованию природных ресурсов и мероприятий по предотвращению отрицательного воздействия ликвидируемого объекта на окружающую природную среду.

Период проведения ликвидации 1 месяц 2036 года.

В настоящей разделе «Охраны окружающей среды» к проекту ликвидации содержатся решения по охране атмосферного воздуха, поверхностных и подземных вод, почвенного покрова, растительного и животного мира, установлены нормативы предельно допустимых выбросов и нормативы размещения отходов производства и потребления.

Согласно Кодекса Республики Казахстан «О недрах и недропользовании» объекты недропользования ликвидируются в соответствии с планом ликвидации, разработанным проектной организацией, имеющей соответствующую лицензию на выполнение работ и оказание услуг в области охраны окружающей среды, а также прошедшим согласование с уполномоченными органами в области охраны окружающей среды, по изучению и использованию недр, в области промышленной безопасности, санитарно-эпидемиологической службы, по управлению земельными ресурсами и утвержденным недропользователем, финансирующим проведение работ по проектированию и реализации проекта, на основании Правил ликвидации и консервации объектов недропользования.

Согласно п.4 Инструкции по составлению плана ликвидации и Методики расчета приблизительной стоимости ликвидации последствий операций по добыче твердых полезных ископаемых от 24 мая 2018 года № 386, план ликвидации составляется для участка добычи твердых или общераспространенных полезных ископаемых.

В соответствии с п.15 Правил предоставления права недропользования для проведения разведки и добычи общераспространенных полезных ископаемых, используемых при строительстве (реконструкции) и ремонте автомобильных дорог общего пользования, железных дорог, находящихся в государственной собственности, а также для реконструкции и ремонта гидросооружений и гидротехнических сооружений, ликвидация последствий операций по разведке или добыче общераспространенных полезных ископаемых, проводимых

недропользователем на основании Разрешения, проводится в соответствии с проектом рекультивации нарушенных земель

Рекультивация непосредственно связана с рациональным недропользованием, которое приобретает особую значимость. При этом открытые горные выработки представляют реальную опасность, связанную с падением людей и животных, с несчастными случаями при несанкционированной выемке полезного ископаемого вручную или средствами малой механизации.

Не законсервированные открытые горные выработки негативно влияют на качество вскрытых запасов полезного ископаемого и его сохранность. «Брошенные» горные выработки часто превращаются в несанкционированные свалки бытовых и промышленных отходов, существенно ухудшая экологию района.

1. ОБЩИЕ СВЕДЕНИЯ ОБ ОПЕРАТОРЕ

В административном отношении площадь участка осадочных горных пород месторождение грунтового карьера №7 находится на территории Байзакского района Жамбылской области. Районный центр Байзакского района с. Сарыкемер находится в 10 км северо-восточнее от г. Тараз.

Экономика района отличается сельскохозяйственной специализацией - хорошо развито земледелие, садоводство и скотоводство. Промышленные предприятия сосредоточены, главным образом, в г. Тараз. В районе работ действует ряд предприятий по добыче и переработке стройматериалов, таких как, участок по добыче песчано-гравийной смеси и кирпичного сырья и др. Местное население занято в основном в сельском хозяйстве. Электроэнергией район обеспечен. Лесоматериалы и топливо в районе привозные.

Населенные пункты сосредоточены исключительно вдоль автотрассы Алматы - Шымкент. Населенные пункты соединены асфальтированной трассой.

Транспортные условия района благоприятные, автомобильные трассы с асфальтовым покрытием связывают месторождение с близлежащими населенными пунктами и основными потребителями.

Район работ приурочен к верхнечетвертичным отложениям (Q_{III}). Представлены эти отложения аллювиально-пролювиальными суглинками, супесями, галечниками, песками и линзами глинистых песков, а также желтовато-серыми и глинистыми темно-серыми песками, глинами с примесью незначительного количества гальки и гравия в долинах рек Талас и Аса и у подножья гор Кичикбурыл и представляют собой пластообразную залежь.

Рельеф. Отдельные изолированные холмы и бугры района характеризуется однообразным ландшафтом и отглаженными очертаниями микроформ рельефа. В различных участках наблюдаются отдельные изолированные равнины слабо всхолмленные. Абсолютные отметки равнинной части находятся в пределах 527-535м, а в горной части района превышает 1000 м.

Гидрографическая сеть района представлены реками Талас и Аса которые, берут своё начало с высокогорной части, Киргизского хребта. Все эти типичные горные реки, обычно мелкие (1-2м), но с большой скоростью течения. Расходы их связаны с периодами снеготаяния в паводковый период. При выходе из гор, построены водозаборные сооружения и в летнее время этими сооружениями вода из речек полностью направляется на орошение полей.

Данный План ликвидации последствий деятельности, связанной с проведением добычи осадочных горных пород на месторождении грунтового карьера №7 в Байзакском районе, Жамбылской области, основан на плане горных работ с РООС и представляет собой план с приблизительным расчётом стоимости мероприятий по ликвидации объектов недропользования на участке грунтового

карьера №7 на месторождении осадочных горных пород в Байзакском районе, Жамбылской области.

Рассматриваемая в проекте территория составляет – 157000м²

Таблица 1.

Координаты угловых точек осадочных горных пород месторождение
грунтового карьера №7

№№ УГЛОВЫХ ТОЧЕК	Географические координаты	
	сев. широта	вост. долгота
1	43° 3' 0,3"	71° 24' 27"
2	43° 3' 2,5"	71° 24' 43"
3	43° 2' 49,69"	71° 24' 50"
4	43° 2' 37,85"	71° 24' 54"
Площадь месторождения – 15,7га		

Горнотехнические условия эксплуатации месторождения благоприятны для отработки открытым способом одним уступом высотой до 2,0м.

По завершению добычных работ ликвидации подлежат следующие объекты:

- карьер добычи осадочных горных пород месторождение грунтового карьера №7;

-отвал осадочных горных пород месторождение грунтового карьера №7.

В соответствии с пунктом 32 выше приведенной инструкции, недропользователь (ТОО «ALAN CONSTRUCTION COMPANY») составит окончательный план ликвидации и обеспечит получение на него положительного заключения комплексной экспертизы не ранее чем за три года до завершения недропользования.

2. КРАТКАЯ ФИЗИКО-ГЕОГРАФИЧЕСКАЯ ХАРАКТЕРИСТИКА РАЙОНА РАСПОЛОЖЕНИЯ

2.1 Природно-климатические условия

Климат района относится к умеренно засушливой жаркой зоне, где проявляются все черты типичного резко континентального климата. Жаркое сухое лето и холодная зима. Среднегодовая температура воздуха составляет +10,0, максимальная - в июле до +32⁰, минимальная – в январе до – 20⁰.

Годовая сумма осадков колеблется в пределах 260-295 мм, причём наибольшее их количество выпадает в холодное время года (октябрь – апрель). На летний период приходится около 15% всего количества осадков, и они носят характер краткосрочных ливней. Интенсивность ливней в редкие годы достигает

50 мм. в сутки. Преобладающее направление ветров восточное и юго-западное, средняя их скорость от 3 до 15 м/сек.

В сейсмическом отношении район относится к зоне возможных девятибалльных землетрясений. Мерзлотные явления отсутствуют, глубина промерзания почвы зимой до 0,8 м.

2.2 Характеристика растительности района

Воздействие на растительный покров выражается двумя факторами: через нарушение растительного покрова и посредством выбросов загрязняющих веществ в атмосферу, которые оседая, накапливаются в почве и растениях.

Первым фактором, является нарушение растительного покрова. Нарушения растительного покрова происходит, т.к. проводится добыча полезного ископаемого.

Вторым фактором влияния на растительный покров, является выбросы загрязняющих веществ в атмосферу. По результатам проекта предельно-допустимых выбросов видно, что выбросы загрязняющих веществ существенно не влияют на растительный мир. Проведение мониторинга не требуется.

Оценивая в целом воздействие на растительный покров прилегающей территории, можно сделать вывод, карьер не оказывает существенного влияние на благоприятное состояние растительного покрова.

В принятой шкале оценок, воздействие растительность района при реализации проектных решений будет выражаться в следующем:

Масштаб воздействия – локальный;

Временный аспект – постоянно;

Анализ современного состояния растительного покрова показывает, что значительная его часть деградирована в результате процессов опустынивания, основная причина которого – хозяйственная деятельность человека. Происходит изреживание растительного покрова. Уменьшается количество видов растений, отдельные виды выпадают из покрова полностью, увеличивается количество сорных растений. Каждые 25-30 лет происходит смена доминантов на 25-30% площади.

Воздействие на растительность обычно выражается двумя факторами: через нарушение растительного покрова и посредством выбросов загрязняющих веществ в атмосферу, которые, оседая, накапливаются в почве и растениях.

На территории расположения предприятия преобладает растительность, характерная для данного региона Жамбылской области.

2.3 Геологическое строение месторождения

Участок проектируемых работ представлена аллювиально-пролювиальными суглинками, супесями, галечниками, песками и линзами глинистых песков(QIII), в долинах рек Талас и Аса, у подножья гор Кичикбурыл представляющие собой пластообразную залежь серовато-желтых суглинков и супеси с включением щебенки местных пород, песка и гравийно-галечных образований, расположенных вдоль автодороги. На грунтовом участке №7 вскрытая мощность толщи грунта 2 м.

Вскрыша, представлена почвенно-растительным слоем мощностью до 0,2 м.

По совокупности геологических данных, согласно инструкции ГКЗ, грунтовый участок №7 следует отнести к первой подгруппе второй группы, как крупные и средние пластовые и пластообразные месторождения с невыдержанным строением и изменчивым качеством полезного ископаемого. Плотность сети разведочных выработок для данной группы составляет по категории С₁ - 200-400 м.

Полезная толща участка №7 как одной из 16 состоит в основном, осадочными горными породами (48%), в подчиненном количестве присутствуют изверженные интрузивные горные породы (22%), эффузивные горные породы (17%) и метаморфические горные породы (13%). Грунты представлены супесью, состоящим из гравелисто-песчаного материала и глинистого материала желтовато-серого цвета.

Грунты в минералогическом отношении полиминеральные – кварц 23,2%, кальцит 19,2%, хлорит 13,8%, калиевые полевые шпаты 12,7%, плагиоклазы 7,6%, каолинит 6,5%, актинолит 3,0%, гипс 2,9%, цоизит 2,0%, измененный биотит 2,0%, апатит 1,6%, водорастворимые соли 1,1%, эпидот 1,0%, сфен 1,0%, мусковит 0,5%, магнетит 0,5%, окислы и гидроокислы железа 1,2%, лейкоксен 0,2%. Поисково-оценочными шурфами глубиной от 4,0м до 9,2м достаточно изучено геологическое строение месторождения. Вскрытая мощность полезного ископаемого составляет от 2,0м. Подстилающие породы не вскрыты.

Разведанные запасы грунтов не обводнены поэтому специальных гидрогеологических исследований не проводилось.

По данным химических и механических анализов вся вскрытая мощность грунтов, входящих в подсчет запасов, существенного различия не имеет.

Они характеризуются выдержанным гранулометрическим и химическим составом. Средний гранулометрический состав грунтового участка следующий (%): 0,05мм – 4,0%, 0,1мм – 1,9%, 0,25- 5,5%, 0,5 – 1,7%, 1мм – 1,7%, 2мм – 3,8%, 5мм – 5,5%, 10мм – 8,5%, 20мм – 15,3%, 40мм – 24,8%, более 50мм – 27,1%.

По своим качественным показателям грунты лабораторно-технической пробы отвечает требованиям ГОСТа 25100-95.

Результаты исследования отобранных проб с опытного отрезка полотна основания (480км по 488км) автодороги показали, что процент уплотнения составил от 96,1% до 98,8% при требуемом 95%.

Условия залегания и строения полезной толщи соответствуют данным первичной документации.

2.4 Гидрогеологические условия месторождения

Питание грунтовых вод производится в основном реками Аса и Талас, которые берут своё начало в высокогорной части Киргизского хребта. Все эти типичные горные реки, обычно мелкие (1-2м), но с большой скоростью течения. Расходы их связаны с периодами снеготаяния в паводковый период. При выходе из гор построены водозаборные сооружения и в летнее время этими сооружениями вода из речек полностью направляется на орошение полей.

Подземные воды района заключены преимущественно в толще современных аллювиальных отложений и приурочены к гравийно-галечным частям разреза. Питание их происходит за счёт инфильтрации в наносы атмосферных осадков и вод поверхностных водотоков.

Источники разгрузки подземных вод на дневной поверхности, а также в горных выработках по участку не выявлен.

Основной причиной водопритока на участок являются атмосферные осадки, максимальное количество, которых достигает 850 мм в год, причем наибольшее их количество выпадает в холодный период года (октябрь-апрель).

Максимальная площадь водосбора равна общей площади грунтового участка при полном развитии добычных работ и составляет $S = 180000 \text{ м}^2$.

Максимальное среднегодовое количество осадков по данным метеослужбы составляет 850мм в год. Однако, максимум осадков приходится на осенне-весенний период, продолжительность, которого составляет 210 дней. Максимальная суточная норма равна $M = 850\text{мм} : 210 \text{ дн.} = 4,1\text{мм/сут.}$

Отсюда максимальный водоприток составляет:

$$S \times M : 1000 = 180000\text{м}^2 \times 4,1 \text{ мм/сут} : 1000 = 738,0 \text{ м}^3/\text{сут.}$$

Таким образом, максимальный суточный водоприток в участок, при полном развитии добычных работ, составит $738,0 \text{ м}^3$.

Однако водопритока на участок от снеготаяния и выпадения осадков можно пренебречь по следующим причинам:

-разработка грунта ведется не на всей площади одновременно, а поступательно-последовательно, что значительно сокращает водосборную площадь и соответственно, количество скопившихся осадков;

-слагающие участки породы имеют высокую проницаемость (коэффициент фильтрации грунтов до $14,4\text{м}^3/\text{сут}$), в результате чего вода фильтруется в нижние части разреза;

-рельеф и дно участка имеют уклон на юго-запад до 5-7°, что обеспечивает быстрый сток воды из производственной зоны отбора грунтов;

-засушливый климат летних месяцев способствуют быстрому высыханию влаги;

-наконец, при повышенном водопритоке возможно применить для осушения участков отводные каналы.

Следовательно, водоприток не окажет значимого влияния на разработку месторождения, и особые меры по организации водоотлива предусматривать нет необходимости.

Питьевое водоснабжение предприятия по добыче полезного ископаемого может осуществляться из близлежащих поселков.

3. ОПИСАНИЕ НЕДРОПОЛЬЗОВАНИЯ

3.1 План горных работ

Полезная толща участка №7 состоит в основном, осадочными горными породами (48%), в подчиненном количестве присутствуют изверженные интрузивные горные породы (22%), эффузивные горные породы (17%) и метаморфические горные породы (13%). Грунты представлены супесью, состоящим из гравелисто-песчаного материала и глинистого материала желтовато-серого цвета.

Вскрышные породы представляют только маломощный почвенно-растительный слой.

Вскрытая средняя мощность полезного ископаемого в пределах месторождения составляет до 2,0м.

При отработке принимается рабочий угол добычного уступа принимается 55°.

Борт карьера на конец отработки сложен одним уступом до 2,0м, угол откоса уступа при погашении принят равным 30°.

Рабочим проектом отвалообразование принято бульдозерное. Отвал располагается на восточном фланге карьера.

Общий объем пустых пород, подлежащий размещению в отвале за период добычи составляет 8,38тыс. м³;

Календарный график развития горных работ из следующих условий:

- объем полезного ископаемого, добываемый, по годам отработки принимается в соответствии с техническим заданием и составляет: 2026г.-10,0 тыс. м³, 2027г.-29,0 тыс. м³, 2029-2034гг.-30,0 тыс. м³, 2035г.-30,2 тыс. м³.

- стабильная работа карьера с постоянной производительностью по горной массе в течении всего периода отработки основных запасов полезного ископаемого.

Таблица 2

№№ п.п.	Наименование показателей	Ед. изм.	Всего в контуре карьера	Годы разработки			
				2026	2027	2028	2029
1	Балансовые запасы	тыс. м ³	279,2	10,0	29,0	30,0	30,0
2	Потери (0%)	тыс. м ³	2,792	0,10	0,29	0,30	0,30
3	Добыча (извл-мые запасы)	тыс. м ³	276,41	9,90	28,71	29,70	29,70
4	Вскрыша	тыс. м ³	8,38	0,30	0,87	0,90	0,90
5	Горная масса	тыс. м ³	284,78	10,20	29,58	30,60	30,60
6	Коэффициент вскрыши	м ³ /м ³	0,03	0,03	0,03	0,03	0,03

продолжение таблицы 2.

№№ п.п.	Годы разработки					
	2030	2031	2032	2033	2034	2035
1	30,0	30,0	30,0	30,0	30,0	30,2
2	0,30	0,30	0,30	0,30	0,30	0,302
3	29,70	29,70	29,70	29,70	29,70	29,898
4	0,90	0,90	0,90	0,90	0,90	0,91
5	30,60	30,60	30,60	30,60	30,60	30,80
6	0,03	0,03	0,03	0,03	0,03	0,03

4. ЛИКВИДАЦИЯ ПОСЛЕДСТВИЙ НЕДРОПОЛЬЗОВАНИЯ

4.1 Общие сведения

Добыча полезных ископаемых и ряд других видов хозяйственной деятельности организаций и предприятий сопровождаются изъятием земель, преимущественно из сельскохозяйственного и лесохозяйственного пользования, их нарушением, загрязнением и снижением продуктивности прилегающих территорий.

Для уменьшения негативных последствий этих процессов должен осуществляться комплекс мер по охране окружающей среды, оздоровлению местности и рациональному использованию земельных ресурсов, среди которых одной из наиболее важных является рекультивация нарушенных земель.

Принятие технических решений по ликвидации последствий недропользования на карьере осадочных горных пород на месторождении грунтового карьера №7 в Байзакском районе, Жамбылской области, основано на плане горных работ ТОО «ALAN CONSTRUCTION COMPANY», а также на качественной характеристике нарушаемых земель по техногенному рельефу, географических условиях и социальных факторах с учетом мнения заинтересованных сторон и регламентируются следующими нормативными документами:

- СП "Санитарно-эпидемиологические требования к сбору, использованию, применению, обезвреживанию, транспортировке, хранению и захоронению отходов производства и потребления" от 23 апреля 2018 года №187;

- «Инструкция по составлению плана ликвидации и Методики расчета приблизительной стоимости ликвидации последствий операций по добыче твердых полезных ископаемых» от 24 мая 2018 года №386;

- Приказа Министра по инвестициям и развитию Республики Казахстан от 20 октября 2017г. Правила обеспечения промышленной безопасности для опасных производственных объектов;

- ГОСТ 17.5.3.06-85. Охрана природы. Земли. Требования к определению норм снятия плодородного слоя почвы при производстве земляных работ;

- ГОСТ 17.5.1.01-83 Охрана природы. Рекультивация земель. Термины и определения;

- ГОСТ 17.5.1.02-85 Охрана природы. Земли. Классификация нарушенных земель для рекультивации;

- ГОСТ 17.5.1.03-86 Охрана природы. Земли. Классификация вскрышных и вмещающих пород для биологической рекультивации земель.

-СП «Санитарно-эпидемиологическим требованиям к обеспечению радиационной безопасности» № 261 от 27 марта 2015 года.

4.2 Обоснование технических решений

Проектом предусматривается отработка месторождения одним уступом без применения буровзрывных работ. В результате отработки образовалась выемка глубиной до 2,0 м, с углами откоса бортов карьера 55°. Вскрышные породы представлены маломощным почвенно-растительным слоем мощностью 0,2м. Полезная толща месторождения сложена осадочными горными породами мощностью до 2,0 м.

По результатам геологоразведочных работ во вскрышных породах и полезном ископаемом отсутствуют радиационное, химическое и токсическое загрязнение. В процессе разведки месторождения подземные воды на глубину разведки не встречены. Водоприток в карьер возможен за счет атмосферных твердых и ливневых осадков, выпадающих непосредственно на площадь карьера.

Учитывая рельеф местности, планируемые высотные отметки дна карьера и основной вид деятельности местного населения - животноводство, были рассмотрен вариант ликвидации по техническим этапам рекультивации, в соответствии с ГОСТ 17.5.1.02-85 предусматривается проведение выполаживания бортов карьера с углом откоса после выполаживания 30°, проведение планировочных работ и нанесение почвенно-растительного слоя с последующей посадкой травосмеси на биологическом этапе. Сельскохозяйственное направление рекультивации земель. План карьера после проведения работ по ликвидации последствий недропользования представлен на чертеже.

Высота отвала составит 2,0 метра, крутизна откосов 45°. Так как ПРС будет использован для проведения рекультивационных работ, в результате образуется

относительно ровная поверхность. Планом в соответствии с ГОСТ 17.5.1.02-85 предусматривается использование их под пастбища с проведением сплошной планировки и посадкой травосмеси на биологическом этапе. По отвалу принято сельскохозяйственное направление рекультивации земель.

4.3 Рекультивация нарушаемых земель

Проведение открытых горных работ сопровождается интенсивным нарушением природной среды полностью изменяющую литогенную структуру ландшафта. Увеличение техногенного ландшафта при остром дефиците земельных ресурсов вызывает необходимость их быстрого восстановления.

Рекультивация – комплекс работ, направленных на восстановление продуктивности и хозяйственной ценности нарушенных земель, а также улучшение условий окружающей среды в соответствии с интересами общества. В процессе рекультивации нарушенных земель выполняется определенный объем работ, связанных с восстановлением земной поверхности (рельеф местности, почвенного и растительного покрова).

Планом предусматривается проведение мероприятий по восстановлению нарушенных земель в два этапа:

- первый – технический этап рекультивации земель;
- второй – биологический этап рекультивации земель;

Технический этап рекультивации нарушенных земель сельскохозяйственного направления включает следующие виды работ:

- срезка плодородного слоя почв и складирование его во временные отвалы;
- выполаживание откосов бортов карьера;
- нанесение плодородного слоя почвы на подготовленную поверхность;
- прикатывание плодородного слоя почвы.

Завершающим этапом восстановления нарушенных земель является биологический этап рекультивации. Выполнение биологического этапа рекультивации позволяет снизить выбросы пыли в атмосферу и улучшить микроклимат района.

Биологический этап рекультивации включает в себя посев многолетних трав, травы быстрее, чем деревья и кустарники закрепляют рыхлые породы предотвращая процессы их смыва и разветвления.

4.4 Объемы работ на техническом этапе рекультивации и применяемое оборудование

Техническая рекультивация земель, нарушаемых при разработке месторождения, начинается со снятия плодородного слоя почвы. Снятие и рациональное использование плодородного слоя почвы при производстве

земляных работ следует производить на землях всех категорий. При этом следует учитывать целесообразность снятия плодородного слоя почвы согласно стандартам, применяющим при составлении проектной документации и производства работ, связанных с нарушением земель и их рекультивацией.

Согласно плана горных работ на добычу осадочных горных пород на месторождении грунтового карьера №7 в Байзакском районе, Жамбылской области, в период добычи будет нарушено ТОО «ALAN CONSTRUCTION COMPANY»-15,7 га.

Рекультивация нарушаемых земель будет выполняться в два этапа - технический и биологический.

Площадь технического этапа рекультивации составляет 15,7 га, данная площадь рекультивируется в пастбищные угодья.

По завершению разработки месторождения и проведению ликвидационных работ, осенью того же года или весной следует провести биологическую рекультивацию нарушенной территории на площади 15,7 га земли. Использование данной площади возможно только после мелиоративного периода (3 года), когда укоренится трава.

На участке, предоставленном ТОО «ALAN CONSTRUCTION COMPANY» для добычи осадочных горных пород как уже говорилось выше, подлежит снятию плодородный слой почвы, на площади 15,7 га. Для биологической рекультивации данные почвы пригодны по физическим свойствам.

Мощность снимаемого почвено-растительного слоя в среднем - 0,2 м, который будет использован для рекультивации участка после отработки карьера. Объем снятого почвено-растительного слоя за время добычи составит 8,38тыс. м³.

Вскрышные породы предусматривается снимать в течении отработки карьера и будут использованы для рекультивации. Технология вскрышные работ заключается в следующем: покрывающие породы сталкиваются бульдозером в навалы с последующей их погрузкой погрузчиком в автосамосвалы, которые вывозят и складировуют во временный отвал вскрышных пород.

Снятый почвено-растительный слой будет складироваться в западной части карьера для дальнейшего использования рекультивации нарушаемых земель. Отвал должен иметь «Паспорт ведения отвала», При снятии, складировании и хранения грунта должны приниматься меры, исключающие ухудшение его качества и предотвращающие эрозионные процессы. Для предотвращения эрозии важно правильно сформировать откосы отвалов. Высоту отвалов и углы откосов устанавливают в каждом конкретном случае с учетом устойчивости слагающих пород. Необходимо нарезать водоотводные каналы.

После проведения работ по добыче грунта в проекте предусматриваются рекультивационные мероприятия на данную площадь.

Вскрышные породы будут использованы для рекультивации нарушаемых земель. При рекультивации карьера идеальным было бы решение - объем вынутых пород равен объему заполнения. В данном проекте такой возможности нет. Поэтому по рекультивации карьера в проекте принято техническое решение, предусматривающее:

- 1) создание односкатной поверхности с уклонами, близкими к существующему рельефу, путем выколаживания бортов и откосов карьера до 30° ;
- 2) засыпку грунтов из отвалов и в процессе разработки карьера.

Уклоны должны быть не более 30° , что необходимо для нормального передвижения техники, безопасной миграции животных и создания наиболее благоприятных условий для произрастания растительности. Принятый уклон выколаживания обеспечивает также оптимальные объемы и дальность перемещения грунта.

Технический этап рекультивации предусматривает подготовку земель для последующего целевого использования и включает выполнение указанных ниже работ.

По карьере:

предусматривается засыпка

а) вскрышными породами,

б) плодородным слоем почвы (в дальнейшем именуемые грунтом)

- разгрузка привозного грунта, взятого из отвалов, автосамосвалами:

-разгрузка вскрышных пород, взятых при разработке карьера, автосамосвалами:

- разработка насыпного и перемещенного грунта бульдозером;

- планировка поверхности бульдозером;

- прикатывание поверхности насыпного грунта катком на пневмоходу.

- выколаживание бортов и откосов осуществляется путем срезки почвогрунтов с прилегающих к ним земель.

По отвалу:

-разработка и погрузка грунта, необходимого для засыпки глубоких частей карьера погрузчиком;

-транспортировка автосамосвалами грунта, прикрытого сверху брезентом, до места его разгрузки – более глубоких частей карьера;

-разработка и перемещение грунта, необходимого для засыпки карьера бульдозером;

-планировка поверхности бульдозером.

Согласно, заданию на разработку плана рекультивации нарушенных земель, работы технического этапа рекультивации намечается проводить поэтапно с завершением работ по объекту в течение календарного года после завершения разработки карьера.

Работы, связанные с перемещением грунта и отсыпкой качественной насыпи, будут выполняться в теплое время года.

Продолжительность рекультивации составит 1,0 месяц. Объемы работ по технической рекультивации приводятся в таблице № 3.

Объемы работ технического этапа рекультивации

Таблица 3

№ п/п	Наименование работ	Единица измерения	показатели
1	2	3	4
1	Снятие плодородного слоя	м ³	8380
2	Перевозка и складирование в отвалы	м ³	8380
3	Разработка и погрузка вскрышных пород для засыпки карьера	м ³	8380
4	Разработка грунта бульдозером при дальности перемещения;		
	-10м	м ³	
5	Планировочные работы бульдозером	га	15,7
6	Прикатывание поверхности катком на пневмоходу	га	15,7
7	Перевозка автосамосвалом для засыпки карьера:		
	строительство отходов	м ³	
	вскрышных работ	м ³	8380
	плодородного слоя	м ³	8380
8	Разгрузка автосамосвалом для засыпки карьера:		
	строительство отходов	м ³	
	вскрышных работ	м ³	8380
	плодородного слоя	м ³	8380

Технологические схемы производства работ выбирались с учетом факторов, влияющих на производительность конкретного комплекса машин и механизмов обеспечивающие высокую интенсивность и оптимальные сроки рекультивационных работ. Сменная производительность автосамосвала, катка на пневмоходу и бульдозера при планировочных работах принята по технической характеристике механизмов.

Потребность в строительных машинах и механизмах рекультивации отражено в таблице № 4.

**Потребность в строительных машинах и механизмах рекультивации участка
на площади - 15,7 га**

Таблица 4

№ п/п	Наименование	Единица измерения	Объем	Сменная производительность	Количество смен в сутки	Выработка в сутки	потребное число машина дней	Продолжительность строительства в месяц	Потребное количество машин и автотранспорта
1	2	3	4	5	6	7	8	9	10
1	Бульдозер мощностью 96 кВт:								
	- перемещение грунта	м ³	8380	740,0	1	740,0	11,3	0,4	1
	-планировочные работы	га	15,7	16	1	16	0,98	0,04	1
2	Каток па пневмоходу	га	15,7	11	1	11	1,4	0,05	1
3	Экскаватор (погрузчик)	м ³	8380	862,3	1	1100	9,7	0,4	1
4	Автосамосвал перевозка:								
	Плодородного слоя почвы	м ³	8380	420,0	1	420,0	19,9	0,8	2

4.5 Биологический этап рекультивации поверхности

Для разработки наиболее эффективных и рациональных методов рекультивации нарушенного ландшафта большое значение имеет знание процессов их естественной эволюции, в частности восстановление растительного покрова.

Рекультивация нарушенных земель позволяет восполнить земельные ресурсы.

Завершающим этапом восстановления плодородия нарушенных земель является биологическая рекультивация, включающая в себя мероприятия, направленные на восстановление продуктивности рекультивируемых земель и предотвращению деградации почв.

Учитывая природно-климатические условия района местоположения рекультивируемых участков, рекомендации по научной системе ведения сельского хозяйства Жамбылской области для залужения из солеустойчивых, засухоустойчивых, неприхотливых трав рекомендуется житняк.

Житняк-многолетнее, травянистое, рыхлокустовое растение из семейства злаковых, засухо- и солеустойчивая культура, создает плотную устойчивую дернину, к плодородию почвы не требователен. Жаростоек и отличается повышенной морозоустойчивостью. Житняк - одна из наиболее долговечных культур. Он способен произрастать на одном месте свыше 5 лет. Норма высева житняка принята 18.0 кг/га. Посев сплошной рядовой.

Проектом предусмотрено проведение основной обработки почвы в весенний период с одновременным посевом. Посев трав принят сеялкой СТС-2. С целью повышения биологической способности после нарушения земель, в первый год проектируется внесение минеральных удобрений в количестве: - азотных -1,0 ц/га, фосфорных – 2,0 ц/га, в период ухода за посевами - азотных -0,5 ц/га, фосфатных-1.0 ц/га.

Нормы внесения минеральных удобрений приняты в соответствии с рекомендациями по системе ведения сельского хозяйства для Жамбылской области и материалов почвенных изысканий.

Всего требуется удобрений: азотных -23,55 ц, фосфатных -47,1 ц.

В течение мелиоративного периода {3-х лет) предусматривается ежегодно внесение минеральных удобрений, подкашивание сорняков, кошение трав.

В случае гибели травостоя в проекте предусмотрен повторный цикл работ по подготовке участка к посеву и посев в размере 100% рекультивируемой площади.

Ниже приводится перечень и объемы работ по созданию травостоя и ухода за ним в течение мелиоративного периода, расчет потребности семян и удобрений.

Расчет потребности семян удобрений

Таблица №5

№ п/п	Наименование	Единица измерения	Создание противостоя	Уход за противостоем в течении 3-х лет
1	2	3	4	5
1. Расчет потребности семян				
1	Площадь	га	15,7	47,1
2	Норма высева	кг/га	18	-
3	Потребность семян	кг	282,6	-
II. Расчет потребности минеральных удобрений				
1	Норма внесения минеральных удобрений	ц/га	3,0	4,5
	Азотные	ц/ га	1,0	1,5
	Фосфатные	ц/га	2,0	3
2	Потребность минеральных удобрений:	ц/га	47,1	70,65
	Азотные	ц	15,7	23,55
	Фосфатные	ц	31,4	47,1

5. КОНСЕРВАЦИЯ

В связи с отсутствием в плане горных работ приостановки на определенный период горных работ, настоящий «План ликвидации» не предусматривает консервацию каких-либо объектов недропользования.

7. ПРОГРЕССИВНАЯ ЛИКВИДАЦИЯ

Прогрессивная ликвидация настоящим проектом не рассматривается.

7. ГРАФИК МЕРОПРИЯТИЙ

График мероприятий по ликвидации добычи осадочных горных пород на месторождении грунтового карьера №7

№	Наименование работ	Объём тыс. м ³	Лет	2026	2027-2035	2036
1	Горные работы					
	Вскрышные работы, тыс. м ³	8,38	10			
	Добычные работы, тыс. м ³	30,0	10			
	Вывоз вскрыши в отвалы, тыс м ³	8,38	10			
2	Ликвидация объектов месторождения					
	Выполаживание борта карьера, тыс.м ³		1			
3	Прогрессивная ликвидация	-	-	-	-	-
4	Технический этап рекультивации, тыс.м ³	8,38	1			
5	Биологический этап рекультивации, га	15,7	-	-	-	
	Внешний отвал вскрыши, тыс.м ²					
	Карьер, тыс.м ²		1			
6	Ликвидационный мониторинг					
	Атмосферный воздух		1 раз квартал			
	Состояние почвы		1 раз квартал			
	Водные ресурсы		1 раз квартал			
	Растительный мир		Весь период			

8. ОБЕСПЕЧЕНИЕ ИСПОЛНЕНИЯ ОБЯЗАТЕЛЬСТВА ПО ЛИКВИДАЦИИ

Исходными данными для определения объемов и стоимости работ по ликвидации участка осадочных горных пород на месторождении грунтового карьера №7, послужили данные плана горных работ и технические возможности ТОО «ALAN CONSTRUCTION COMPANY» с учетом горнотехнических, геоморфологических, гидрогеологических особенностей месторождения.

Все стоимостные показатели, применяемые в расчётах, приводятся в ценах по состоянию на 01.01.2026 года в тенге.

Площадь карьера – 15,7 га.

Объём вскрышных пород на отвале – 3,38 тыс. м³.

Проектом предусматривается разработка участка одним уступом высотой до 2,0 м. открытым способом, на всю мощность продуктивного горизонта, включенного в подсчет запасов. Разработка уступа, с учетом рельефа поверхности, будет производиться экскаватором.

Вскрышные породы представляют только маломощный почвенно-растительным слоем мощностью – 0,2 м.

Основные параметры карьера:

- высота уступа – до 2,0 м;
- угол откоса уступов – 55°;
- средняя глубина карьера – 2,0 м;

Работы по ликвидации месторождения будут осуществляться по режиму, принятому в ТОО «ALAN CONSTRUCTION COMPANY»:

- число рабочих дней в году – 30;
- неделя – прерывная с двумя выходными днями;
- число смен в сутки – 1;
- продолжительность смены – 8 часов;

Вся техника и оборудование, используемое в карьере, работают на дизельном топливе.

При ликвидации объектов, недропользователь обязан обеспечить соблюдение утвержденных в установленном порядке стандартов (норм, правил), регламентирующих условия охраны недр, атмосферного воздуха, земли, лесов, вод, а также, зданий и сооружений от вредного влияния работ, связанных с использованием недр, а также привести участки земли и другие природные объекты, нарушенные при пользовании недр, в состояние пригодной для их дальнейшего использования.

Для исполнения вышеуказанных требований, предприятие обязано ежегодно отчислять в ликвидационный фонд, соответствующие суммы, размер которых оговаривается лицензией на осуществление операций по недропользованию.

Согласно условий лицензии, если фактические затраты на ликвидацию превысят размер ликвидационного фонда, то Подрядчик осуществляет дополнительное финансирование ликвидации.

Технико-экономические расчеты стоимости работ по ликвидации месторождения выполнены в средних ценах по состоянию на 01.01.2026 г.

Таблица №6

№ п/п	Показатели	Единицы измерения	Количество
1	2	3	4
1	Площадь обработанной части участка осадочных горных пород на месторождении грунтового карьера №7	га	15,7
2	Площадь нарушаемых земель подлежащая рекультивации по проекту	га	15,7
3	Площадь подлежащая техническому этапу рекультивации в т.ч. сельскохозяйственного направления	га	15,7
4	Площадь подлежащая биологическому этапу рекультивации	га	15,7
5	Мощность снятия плодородного слоя почвы	м	0,2
6	Объем снятого плодородного слоя почвы	м ³	8380
7	Площадь отвала снятого плодородного слоя почвы	м ²	
8	Мощность снятия вскрышных пород	м	0,2
9	Площадь отвала вскрышных пород	м ²	
10	Объем земляных работ засыпка глубоких частей карьера	тыс.м ³	
11	Объем работ по транспортировке привозных грунтов	м ³	
	а) плодородных пород объем	м ³	8380
	дальность	км	0,02
	б) вскрышных пород объем	м ³	8380
	дальность	км	0,02
	в) строительных отходов объем	м ³	
	дальность		
12	Планировка поверхности	га	15,7
13	Прикатывание поверхности насыпи	га	15,7

8.1. Расчет приблизительной стоимости мероприятий по ликвидации

Расходы на эксплуатацию техники на период рекультивации

№ п/	Наименование техники	Кол -во	Кол-во смен/ пробег	Часы работы, час/смен	Норма расхода диз.топлив (л/час, л/100км)	Стоимость топлива, тенге	Итого затрат
1	Бульдозер Т-170	1	11,3	8	52	300	1410240
2	Экскаватор	1	9,7	8	34	300	791520
3	Автосамосвал	1	19,9	8	38	300	1814880
	Каток	1	1,4	8	38	300	127680
Итого							4144320

При расчете фонда заработной платы персонала была взята существующая заработная плата каждой категории работников по существующей сетке тарификации в добывающей отрасли.

Таблица №7

Расходы на оплату труда в период рекультивации

№	Наименование профессии	Продолжительность строительства	Оклад работников	Итого затраты на заработную плату, тенге
1	Машинист бульдозера	0,4	300000	120000
2	Машинист экскаватора	0,4	350000	140000
3	Водитель самосвала	0,8	280000	224000
4	Водитель катка	0,05	200000	10000
Итого				494000

Расходы на посев семян при потребности 282,6 кг на площадь посева 15,7 га, и стоимости одного килограмма 500 тенге, составят 141300 тенге на период биологической рекультивации.

Общая смета затрат

Месторождение осадочных горных пород	Расходы по эксплуат. техники, в тенге	Расход на оплату труда, в тенге	Расходы на биологич. этап рекультивации, в тенге	Непредвиденные расходы	Всего, тенге
	4144320	494000	141300	100000,0	
Итого					4879620

Указанный сметный расчет является предварительным и может измениться в зависимости от стоимости и количества расходного материала, а также с учетом удорожания расценок.

9. ЛИКВИДАЦИОННЫЙ МОНИТОРИНГ И ТЕХНИЧЕСКОЕ ОБСЛУЖИВАНИЕ

9.1 Предложения по производственному экологическому контролю

Производственный экологический контроль (ПЭК) согласно экологическому законодательству включает проведение производственного мониторинга.

Физические и юридические лица, осуществляющие специальное природопользование, обязаны осуществлять производственный экологический контроль в соответствии со ст. 153 «Экологического Кодекса Республики Казахстан».

Производственный мониторинг (являющийся элементом производственного экологического контроля) и внутренние проверки будут разрабатываться отдельной документацией, и осуществляться согласно требованиям Экологического кодекса РК.

Основной целью производственного контроля, который осуществляется при проведении работ по ликвидации объектов, является сбор достоверной информации о воздействии площадок карьеров и отвалов, площадок кучного выщелачивания на окружающую среду, изменениях в окружающей среде как во время штатной (безаварийной) деятельности, так и в результате аварийных (чрезвычайных) ситуаций.

В рамках производственного экологического контроля на период ликвидации объектов, предусматривается проведение мониторинга воздействия:

В связи с тем, что на период ликвидации не планируется проведение работ, операционный мониторинг и мониторинг эмиссий не предусматривается.

Мониторинг воздействия - наблюдения за состоянием компонентов окружающей среды на постоянных мониторинговых постах (точках) наблюдения, определённых с учетом пространственной инфраструктуры предприятия.

Производственный мониторинг будет осуществляться с учетом расположения объектов карьеров и отвалов, источников загрязнения ОС и сезонной изменчивости параметров природной среды. Мониторинговые исследования будут включать в себя систематическое описание качественных и измерение количественных показателей компонентов природной среды в зоне воздействия и на фоновых участках.

В соответствии с Экологическим кодексом Республики Казахстан, мониторинг воздействия на окружающую среду предприятий-природопользователей возложен на самих природопользователей. Система производственного мониторинга окружающей среды ориентирована на организацию наблюдений, сбора данных, проведения анализа, оценки воздействия предприятия на состояние окружающей среды с целью принятия своевременных

мер по предотвращению, сокращению и ликвидации воздействия предприятия на окружающую среду.

С учетом специфики планируемых работ (ликвидации предприятия), оказывающих воздействие на окружающую среду (ОС), перечень компонентов природной окружающей среды, за которыми предусматривается проводить мониторинговые наблюдения, включает:

- атмосферный воздух;
- водные ресурсы;
- почва и почвенный покров;
- контроль соблюдения правил обращения с отходами;
- радиационная безопасность.

9.2. Мониторинг за состоянием загрязнения атмосферного воздуха

Мониторинг загрязнения атмосферного воздуха предусматривает определение концентраций загрязняющих веществ на границах СЗЗ. Определение концентраций вредных примесей производится в соответствии с СТ РК 2036-2010 «Охрана природы. Выбросы. Руководство по контролю загрязнения атмосферы» и ГОСТа 17.2.4.02-81 «Охрана природы. Атмосфера. Общие требования к методам определения загрязняющих веществ в воздухе населенных мест».

Для оценки влияния производственных объектов промышленной площадки на окружающую среду в рамках производственного мониторинга должны быть выполнены работы по изучению загрязнения атмосферного воздуха в зоне влияния предприятия на границе санитарно-защитной зоны.

Для сравнительного анализа загрязнения атмосферного воздуха необходимо производить замеры в соответствующих фоновых точках, в которых исключено влияние вредного воздействия от объекта.

Все отобранные пробы должны быть метеорологически обеспечены (температура, атмосферное давление, направление и скорость ветра, влажность).

Маршрутные посты выбираются в соответствии с СТ РК 2036-2010 «Охрана природы. Выбросы. Руководство по контролю загрязнения атмосферы».

Точки отбора проб атмосферного воздуха будут определены непосредственно при производстве мониторинга в зависимости от направления ветра.

Наблюдения предусматривается проводить раз в квартал. К контролю рекомендуется основные загрязняющие вещества – пыль неорганическая ($\text{SiO}_2 < 20\%$), SO_2 , NO_2 .

Значения полученных результатов замеров сравниваются с максимально разовыми предельно допустимыми концентрациями (ПДК_{м.р.}). Мониторинг выполняется производственными или независимыми аккредитованными

лабораториями путем прямых замеров концентрации загрязняющих веществ в атмосферном воздухе.

Периодичность проведения измерений концентраций ЗВ в атмосферном воздухе – 1 раз в квартал на 4 контрольных точках на границе СЗЗ.

Наблюдаемыми параметрами будут являться температура воздуха, направление и скорость ветра, содержание в воздухе пыли, диоксида азота, окиси углерода, диоксида серы. Расположение пунктов мониторинговых наблюдений и СЗЗ должно корректироваться по мере получения и накопления информации о фактических зонах влияния загрязняющих веществ.

Режимные пункты наблюдения устанавливают на границе СЗЗ для отслеживания воздействия проектируемых работ на состояние земель. Перечень определяемых веществ в пробах должен включать нефтепродукты, а также подвижные формы тяжелых металлов.

Периодичность наблюдений – 1 раз в год.

В процессе выполнения работ по мониторингу воздействия, изучаются имеющиеся фондовые материалы, а также ведется сбор и обработка материалов по изменению компонентов окружающей среды в зоне воздействия источников загрязнения. В таблице 10.1 приведены сведения по мониторингу выбросов загрязняющих веществ.

План-график контроля атмосферного воздуха

Таблица 10.1

Точки контроля	Гидрометеорологические характеристики	Контролируемое вещество	Периодичность
СЗЗ северная граница	Температура воздуха Направление ветра Скорость ветра Атмосферное давление	Пыль неорганическая содержащая двуокись кремния >70-20% Двуокись азота Сера диоксид Оксид углерода	1 раз в квартал
СЗЗ восточная граница	Температура воздуха Направление ветра Скорость ветра Атмосферное давление	Пыль неорганическая содержащая двуокись кремния >70-20% Двуокись азота Сера диоксид Оксид углерода	1 раз в квартал
СЗЗ южная граница	Температура воздуха Направление ветра Скорость ветра Атмосферное давление	Пыль неорганическая содержащая двуокись кремния >70-20% Двуокись азота Сера диоксид Оксид углерода	1 раз в квартал
СЗЗ западная граница	Температура воздуха Направление ветра Скорость ветра Атмосферное давление	Пыль неорганическая содержащая двуокись кремния >70-20% Двуокись азота Сера диоксид	1 раз в квартал

		Оксид углерода	
--	--	----------------	--

Основными процессами, при которых происходит выделение вредных веществ в атмосферу являются добычные, вскрышные, погрузочно–разгрузочные работы. Основные компоненты, загрязняющие атмосферный воздух - это пыль неорганическая.

Процессов, на период ликвидации, при которых происходит выделение вредных веществ в атмосферу не предусматривается.

9.3. Организация экологического мониторинга поверхностных и подземных вод

Мониторинг воздействия на поверхностные и подземные воды на участках работ не осуществляется, так как при ведении работ по отработке карьеров предприятием выполняются все мероприятия по охране поверхностных и подземных вод, предусмотренные данным планом.

Технология ведения работ разработана с учётом возможности минимального воздействия на окружающую природную среду.

Воздействие намечаемой деятельности на поверхностную водную среду исключается. Намечаемая деятельность не окажет значительного воздействия на качество подземных вод и вероятность их загрязнения.

Для организации водоотлива достаточно предусмотреть строительство зумпфа объёмом 28,2 м³ в пониженной части карьера с установкой насоса мощностью не менее 20 м³/час.

При отработке верхних горизонтов карьера, расположенных выше нижней точки рельефа месторождения, вода будет стекать естественным путём в пониженные участки поверхности. При дальнейшем углублении карьера вода будет собираться в зумпфе, затем откачиваться оттуда насосом и для технических нужд.

Для предотвращения попадания в карьер воды при таянии снега и ливневых вод с окружающей территории достаточно построить по бортам карьера водоотводную канаву и предохранительный вал.

Мониторинг и контроль за состоянием водных ресурсов

Таблица 10.2

Точка контроля	место отбора проб	определяемые ингредиенты	метод определения	периодичность отбора проб
Карьерная вода, поступающая в зумпф	Зумпф №1	Взвешенные вещества	В соответствии с методиками, утвержденным и в РК	1 раз в квартал
		Нефтепродукты		

9.4. Мониторинг за состоянием загрязнения почв

Мониторинг почвенного покрова производится с целью получения достоверной аналитической информации о состоянии почвенного покрова, содержанию в почвах загрязняющих веществ, определение источников загрязнения для оценки влияния предприятия на его качество.

Контроль за состоянием почвы включает:

- своевременное выявление изменений состояния земель, оценку, прогноз и выработку рекомендаций по предупреждению и устранению последствий негативных процессов (Приказ Министра национальной экономики Республики Казахстан от 23 декабря 2014 года № 159 «Об утверждении Правил ведения мониторинга земель и пользования его данными в Республике Казахстан»);
- информационное обеспечение данными для ведения государственного земельного кадастра (Приказ Министра национальной экономики Республики Казахстан от 23 декабря 2014 года № 160 «Правила ведения государственного земельного кадастра в Республике Казахстан»), землеустройства, контроля за использованием и охраной земель и иных функций государственного управления земельными ресурсами.

Отбор почвенных проб необходимо проводить в конце лета – начале осени в период наибольшего накопления водорастворимых солей и загрязняющих веществ.

Оценка состояния почв осуществляется по результатам анализа направленности и интенсивности изменений, путем сравнения полученных показателей с первичными данными, а также с нормативными показателями.

9.5. Мероприятия по предупреждению, локализации и ликвидации последствий аварий на объекте

Предупреждение чрезвычайных ситуаций - комплекс мероприятий, проводимых заблаговременно и направленных на максимально возможное уменьшение риска возникновения чрезвычайных ситуаций, а также на сохранение жизни и здоровья людей, снижение размеров материальных потерь в случае их возникновения.

Для предупреждения чрезвычайных ситуаций осуществляется система контроля и надзора в области чрезвычайных ситуаций, которая заключается в проверке выполнения планов и мероприятий, соблюдения требований, установленных нормативов, стандартов и правил, готовности должностных лиц, сил и средств их действий по предупреждению ликвидации чрезвычайных ситуаций.

Наблюдения, контроль обстановки, прогнозирование аварий, бедствий и катастроф, могущих привести к возникновению чрезвычайных ситуаций, ведется круглосуточно технологическим персоналом, работающим посменно. Прогнозирование ситуаций ведется службами главного геолога и главного маркшейдера.

В целях обеспечения готовности к действиям по локализации и ликвидации последствий аварий организации, имеющие опасные производственные объекты, обязаны:

- планировать и осуществлять мероприятия по локализации и ликвидации последствий аварий на опасных производственных объектах;

- привлекать к профилактическим работам по предупреждению аварий на опасных производственных объектах, локализации и ликвидации их последствий военизированные аварийно-спасательные службы и формирования;

- иметь резервы материальных и финансовых ресурсов для локализации и ликвидации последствий аварий;

- обучать работников методам защиты и действиям в случае аварии на опасных производственных объектах;

- создавать системы наблюдения, оповещения, связи и поддержки действий в случае аварии на опасных производственных объектах и обеспечивать их устойчивое функционирование.

Ликвидацию аварий и пожаров на месторождении обеспечивают в соответствии с аварийными планами, разработанными и утвержденными на каждом объекте. В плане ликвидации аварий предусматриваются мероприятия по спасению людей, действия персонала и аварийных спасательных служб.

План ликвидации аварий содержит:

- оперативную часть;

- распределение обязанностей между персоналом, участвующим в ликвидации аварий, последовательность их действий;

- список должностных лиц и учреждений, оповещаемых в случае аварии и участвующих в ее ликвидации.

План ликвидации аварий утверждается руководителем организации и согласовывается с аварийно-спасательными службами и формированиями.

Срок проведения мониторинга предусмотрен на весь период ликвидации.

10. ОЦЕНКА ВОЗДЕЙСТВИЯ НА АТМОСФЕРНЫЙ ВОЗДУХ

10.1 Характеристика источников выбросов загрязняющих веществ в атмосферу

На период проведения работ выбросы в атмосферу будут производить:

Разработка и погрузка вскрышных пород ИЗА 6001 001. Разработка и погрузка вскрышных пород и грунта для засыпки карьера – 8380 м³ или 12905 т/период. Производительность экскаватора 100 т/час. Время работы бульдозеров составит 130 час/период. При перемещении грунта бульдозером в бурты выделяются пыль неорганическая, содержащая двуокись кремния в %: 70-20.

Перевозка вскрышных пород ИЗА 6001 002. Перевозка инертных грунтов вскрышных работ хранения предусмотрена автосамосвалом. Количество марок автомобилей – 1 ед.; длина временных и стационарных дорог в пределах карьера соответственно 0,5 км; суммарное число рейсов самосвалов – 2 в час; тип покрытия дороги (грунтовый).

При перевозке грунта в атмосферу выделяется пыль неорганическая, содержащая двуокись кремния в %: 70-20.

Разработка грунта бульдозером ИЗА 6001 003. Разработка грунта бульдозером – 8380 м³ или 12905 т/период. Производительность бульдозера 100 т/час. Время работы бульдозеров составит 130 час/период. При разработке грунта в атмосферу выделяется пыль неорганическая: 70-20% двуокиси кремния.

Планировочные работы ИЗА 6001 004. Нанесение вскрыши с планировкой карьера – 8380 м³ или 12905 т/период. Производительность бульдозера 100 т/час. Время работы бульдозеров составит 130 час/период. При планировочных работах в атмосферу выделяются следующие загрязняющие вещества: пыль неорганическая: 70-20% двуокиси кремния.

Пересыпка сыпучих материалов ИЗА № 6001 005. (семян – 0,28 т/период; удобрений – 4,71 т/период). Влияние на атмосферный воздух будет осуществляться во время пересыпки сыпучих материалов от пыли неорганической.

Заправка техники дизтопливом ИЗА 6001 006. Для обеспечения дизельным топливом карьерной техники используется топливозаправщик. Ориентировочная годовая потребность дизельного топлива составит – 51 м³/год: в осенне-зимний период – 1 м³/период, в весенне-летний период – 50 м³/период.

При заправке техники производятся выбросы: алканы С12-19 и сероводород.

ДВС (въезд-выезд) ИЗА № 6001 007. Грузовой автомобиль свыше 8 до 16 т (3 ед.); грузовой автомобиль свыше 16 т (1 ед.).

Нумерация источников загрязнения атмосферы приведена согласно «Инструкции по инвентаризации выбросов» (организованные с 0001, неорганизованные с 6001).

Согласно пп.11 статьи 39 Экологического Кодекса РК - Нормативы эмиссий для объектов III и IV категорий не устанавливаются.

10.2 Обоснование полноты и достоверности исходных данных, принятых для расчётов нормативов НДС

Количество выделяющихся загрязняющих веществ рассчитывалось по утвержденным Министерством ООС РК методикам; для процесса рассеивания загрязняющих веществ применялись наибольшие максимально-разовые величины, определённые теоретическим методом:

- Сборник методик по расчету выбросов загрязняющих веществ в атмосферу различными производствами», Алматы, 1996 г. (Утвержден приказом Министра охраны окружающей среды № 61-П от 24.02.2004 г.);

- Методика расчета выбросов загрязняющих веществ в атмосферу от предприятий по производству строительных материалов», Приложение № 11 к приказу МООС РК № 100-п от 18.04.2008 г.

- Методика расчета нормативов выбросов от неорганизованных источников Приложение №8 к Приказу Министра охраны окружающей среды и водных ресурсов Республики Казахстан от 12.06.2014 г. № 221-Г.

Расчет выбросов загрязняющих веществ в атмосферу при проведении работ

Источник загрязнения N 6001, Неорганизованный источник

Источник выделения N 001, Разработка и погрузка вскрышных пород

Список литературы:

1. Методика расчета нормативов выбросов от неорганизованных источников Приложение №8 к Приказу Министра охраны окружающей среды и водных ресурсов Республики Казахстан от 12.06.2014 г. № 221-Г

2. Методика расчета выбросов загрязняющих веществ в атмосферу от предприятий по производству строительных материалов Приложение №11 к Приказу Министра охраны окружающей среды Республики Казахстан от 18.04.2008 №100-п

Тип источника выделения: Карьер

Материал: Вскрыша

Примесь: 2908 Пыль неорганическая, содержащая двуокись кремния в %: 70-20 (шамот, цемент, пыль цементного производства - глина, глинистый сланец, доменный шлак, песок, клинкер, зола, кремнезем, зола углей казахстанских месторождений) (494)

Вид работ: Выемочно-погрузочные работы

Влажность материала, %, $VL = 5$

Коэфф., учитывающий влажность материала(табл.4), $K5 = 0.6$
 Доля пылевой фракции в материале(табл.1), $P1 = 0.04$
 Доля пыли, переходящей в аэрозоль(табл.1), $P2 = 0.01$
 Скорость ветра в зоне работы экскаватора (средняя), м/с, $G3SR = 1.3$
 Коэфф.учитывающий среднюю скорость ветра(табл.2), $P3SR = 1$
 Скорость ветра в зоне работы экскаватора (максимальная), м/с, $G3 = 3$
 Коэфф. учитывающий максимальную скорость ветра(табл.2), $P3 = 1.2$
 Коэффициент, учитывающий местные условия(табл.3), $P6 = 1$
 Размер куска материала, мм, $G7 = 20$
 Коэффициент, учитывающий крупность материала(табл.5), $P5 = 0.5$
 Высота падения материала, м, $GB = 1.5$
 Коэффициент, учитывающий высоту падения материала(табл.7), $B = 0.6$
 Количество перерабатываемой экскаватором породы, т/час, $G = 100$
 Максимальный разовый выброс, г/с (8), $G_{max} = P1 \cdot P2 \cdot P3 \cdot K5 \cdot P5 \cdot P6 \cdot B \cdot G \cdot 10^6 / 3600 =$
 $0.04 \cdot 0.01 \cdot 1.2 \cdot 0.6 \cdot 0.5 \cdot 1 \cdot 0.6 \cdot 100 \cdot 10^6 / 3600 = 2.4$
 Время работы экскаватора в год, часов, $RT = 130$
 Валовой выброс, т/год, $M_{gross} = P1 \cdot P2 \cdot P3SR \cdot K5 \cdot P5 \cdot P6 \cdot B \cdot G \cdot RT = 0.04 \cdot 0.01 \cdot 1 \cdot 0.6 \cdot 0.5 \cdot$
 $1 \cdot 0.6 \cdot 100 \cdot 130 = 0.936$

Итого выбросы от источника выделения:

<i>Код</i>	<i>Наименование ЗВ</i>	<i>Выброс г/с</i>	<i>Выброс т/год</i>
2908	Пыль неорганическая, содержащая двуокись кремния в %: 70-20 (шамот, цемент, пыль цементного производства - глина, глинистый сланец, доменный шлак, песок, клинкер, зола, кремнезем, зола углей казахстанских месторождений) (494)	2.4	0.936

Источник загрязнения N 6001, Неорганизованный источник
Источник выделения N 002, Перевозка вскрышных пород

Список литературы:

1. Методика расчета нормативов выбросов от неорганизованных источников Приложение №8 к Приказу Министра охраны окружающей среды и водных ресурсов Республики Казахстан от 12.06.2014 г. № 221-Г
2. Методика расчета выбросов загрязняющих веществ в атмосферу от предприятий по производству строительных материалов Приложение №11 к Приказу Министра охраны окружающей среды Республики Казахстан от 18.04.2008 №100-п

Тип источника выделения: Карьер

Примесь: 2908 Пыль неорганическая, содержащая двуокись кремния в %: 70-20 (шамот, цемент, пыль цементного производства - глина, глинистый сланец, доменный шлак, песок, клинкер, зола, кремнезем, зола углей казахстанских месторождений) (494)

Вид работ: Автотранспортные работы

Влажность материала, %, $VL = 5$

Коэфф., учитывающий влажность материала(табл.4), $K5 = 0.6$

Число автомашин, работающих в карьере, $N = 1$

Число ходок (туда и обратно) всего транспорта в час, $NI = 1$

Средняя протяженность 1 ходки в пределах карьера, км, $L = 0.2$

Средняя грузоподъемность единицы автотранспорта, т, $G1 = 25$

Коэфф. учитывающий среднюю грузоподъемность автотранспорта(табл.9), $C1 = 1.9$
 Средняя скорость движения транспорта в карьере, км/ч, $G2 = NI \cdot L / N = 1 \cdot 0.2 / 1 = 0.2$
 Данные о скорости движения 0 км/ч отсутствуют в таблице 010
 Коэфф. учитывающий среднюю скорость движения транспорта в карьере(табл.10), $C2 = 0.6$
 Коэфф. состояния дорог (1 - для грунтовых, 0.5 - для щебеночных, 0.1 - щебеночных, обработанных)(табл.11), $C3 = 1$
 Средняя площадь грузовой платформы, м², $F = 15$
 Коэфф., учитывающий профиль поверхности материала (1.3-1.6), $C4 = 1.45$
 Скорость обдувки материала, м/с, $G5 = 3.1$
 Коэфф. учитывающий скорость обдувки материала(табл.12), $C5 = 1.2$
 Пылевыведение с единицы фактической поверхности материала, г/м²*с, $Q2 = 0.005$
 Коэфф. учитывающий долю пыли, уносимой в атмосферу, $C7 = 0.01$
 Количество рабочих часов в году, $RT = 240$
 Максимальный разовый выброс пыли, г/сек (7), $G = (C1 \cdot C2 \cdot C3 \cdot K5 \cdot NI \cdot L \cdot C7 \cdot 1450 / 3600 + C4 \cdot C5 \cdot K5 \cdot Q2 \cdot F \cdot N) = (1.9 \cdot 0.6 \cdot 1 \cdot 0.6 \cdot 1 \cdot 0.2 \cdot 0.01 \cdot 1450 / 3600 + 1.45 \cdot 1.2 \cdot 0.6 \cdot 0.005 \cdot 15 \cdot 1) = 0.0789$
 Валовый выброс пыли, т/год, $M = 0.0036 \cdot G \cdot RT = 0.0036 \cdot 0.0789 \cdot 240 = 0.0682$

Итого выбросы от источника выделения:

Код	Наименование ЗВ	Выброс г/с	Выброс т/год
2908	Пыль неорганическая, содержащая двуокись кремния в %: 70-20 (шамот, цемент, пыль цементного производства - глина, глинистый сланец, доменный шлак, песок, клинкер, зола, кремнезем, зола углей казахстанских месторождений) (494)	0.0789	0.0682

**Источник загрязнения N 6001, Неорганизованный источник
 Источник выделения N 003, Разработка грунта бульдозером**

Список литературы:

1. Методика расчета нормативов выбросов от неорганизованных источников Приложение №8 к Приказу Министра охраны окружающей среды и водных ресурсов Республики Казахстан от 12.06.2014 г. № 221-Г
2. Методика расчета выбросов загрязняющих веществ в атмосферу от предприятий по производству строительных материалов Приложение №11 к Приказу Министра охраны окружающей среды Республики Казахстан от 18.04.2008 №100-п

Тип источника выделения: Карьер

Примесь: 2908 Пыль неорганическая, содержащая двуокись кремния в %: 70-20 (шамот, цемент, пыль цементного производства - глина, глинистый сланец, доменный шлак, песок, клинкер, зола, кремнезем, зола углей казахстанских месторождений) (494)

Вид работ: Буровые и др. работы связанные с пылевыведением

Оборудование: Бульдозер при работе по сухой погоде

Интенсивность пылевыведения от единицы оборудования, г/ч(табл.16), $G = 900$

Количество одновременно работающего данного оборудования, шт., $N = 1$

Максимальный разовый выброс , г/ч, $GC = N \cdot G \cdot (1-N1) = 1 \cdot 900 \cdot (1-0) = 900$

Максимальный разовый выброс, г/с (9), $G = GC / 3600 = 900 / 3600 = 0.25$

Время работы в год, часов, $RT = 130$

Валовый выброс, т/год, $M = GC \cdot RT \cdot 10^{-6} = 900 \cdot 130 \cdot 10^{-6} = 0.117$

Итого выбросы от источника выделения:

<i>Код</i>	<i>Наименование ЗВ</i>	<i>Выброс г/с</i>	<i>Выброс т/год</i>
2908	Пыль неорганическая, содержащая двуокись кремния в %: 70-20 (шамот, цемент, пыль цементного производства - глина, глинистый сланец, доменный шлак, песок, клинкер, зола, кремнезем, зола углей казахстанских месторождений) (494)	0.25	0.117

**Источник загрязнения N 6001, Неорганизованный источник
Источник выделения N 004, Планировочные работы**

Список литературы:

1. Методика расчета нормативов выбросов от неорганизованных источников Приложение №8 к Приказу Министра охраны окружающей среды и водных ресурсов Республики Казахстан от 12.06.2014 г. № 221-Г
2. Методика расчета выбросов загрязняющих веществ в атмосферу от предприятий по производству строительных материалов Приложение №11 к Приказу Министра охраны окружающей среды Республики Казахстан от 18.04.2008 №100-п

Тип источника выделения: Карьер

Примесь: 2908 Пыль неорганическая, содержащая двуокись кремния в %: 70-20 (шамот, цемент, пыль цементного производства - глина, глинистый сланец, доменный шлак, песок, клинкер, зола, кремнезем, зола углей казахстанских месторождений) (494)

Вид работ: Буровые и др. работы связанные с пылевыведением

Оборудование: Бульдозер при работе по сухой погоде

Интенсивность пылевыведения от единицы оборудования, г/ч(табл.16), $G = 900$

Количество одновременно работающего данного оборудования, шт., $N = 1$

Максимальный разовый выброс, г/ч, $GC = N \cdot G \cdot (1-NI) = 1 \cdot 900 \cdot (1-0) = 900$

Максимальный разовый выброс, г/с (9), $G = GC / 3600 = 900 / 3600 = 0.25$

Время работы в год, часов, $RT = 130$

Валовый выброс, т/год, $M = GC \cdot RT \cdot 10^{-6} = 900 \cdot 130 \cdot 10^{-6} = 0.117$

Итого выбросы от источника выделения:

<i>Код</i>	<i>Наименование ЗВ</i>	<i>Выброс г/с</i>	<i>Выброс т/год</i>
2908	Пыль неорганическая, содержащая двуокись кремния в %: 70-20 (шамот, цемент, пыль цементного производства - глина, глинистый сланец, доменный шлак, песок, клинкер, зола, кремнезем, зола углей казахстанских месторождений) (494)	0.25	0.117

**Источник загрязнения N 6001, Неорганизованный источник
Источник выделения N 005, Пересыпка сыпучих материалов**

Список литературы:

Методика расчета нормативов выбросов от неорганизованных источников п. 3 Расчетный метод определения выбросов в атмосферу от предприятий по производству строительных материалов

Коэффициент гравитационного осаждения твердых компонентов, п.2.3, $KOC = 0.4$

Тип источника выделения: Погрузочно-разгрузочные работы, пересыпки, статическое хранение пылящих материалов

п.3.1.Погрузочно-разгрузочные работы, пересыпки пылящих материалов

Материал: Зерно (пшеница)

Весовая доля пылевой фракции в материале(табл.3.1.1), $K1 = 0.01$

Доля пыли, переходящей в аэрозоль(табл.3.1.1), $K2 = 0.03$

Примесь: 2937 Пыль зерновая /по грибам хранения/ (487)

Материал негранулирован. Коэффициент K_e принимается равным 1

Степень открытости: с 4-х сторон

Загрузочный рукав не применяется

Коэффициент, учитывающий степень защищенности узла(табл.3.1.3), $K4 = 1$

Скорость ветра (среднегодовая), м/с, $G3SR = 1.3$

Коэфф., учитывающий среднегодовую скорость ветра(табл.3.1.2), $K3SR = 1$

Скорость ветра (максимальная), м/с, $G3 = 3$

Коэфф., учитывающий максимальную скорость ветра(табл.3.1.2), $K3 = 1.2$

Влажность материала, %, $VL = 3$

Коэфф., учитывающий влажность материала(табл.3.1.4), $K5 = 0.8$

Размер куска материала, мм, $G7 = 2$

Коэффициент, учитывающий крупность материала(табл.3.1.5), $K7 = 0.8$

Высота падения материала, м, $GB = 1$

Коэффициент, учитывающий высоту падения материала(табл.3.1.7), $B = 0.5$

Суммарное количество перерабатываемого материала, т/час, $GMAX = 0.1$

Суммарное количество перерабатываемого материала, т/год, $GGOD = 0.28$

Эффективность средств пылеподавления, в долях единицы, $NJ = 0$

Вид работ: Пересыпка

Максимальный разовый выброс, г/с (3.1.1), $GC = K1 \cdot K2 \cdot K3 \cdot K4 \cdot K5 \cdot K7 \cdot K8 \cdot K9 \cdot K_e \cdot B \cdot$

$$GMAX \cdot 10^6 / 3600 \cdot (1-NJ) = 0.01 \cdot 0.03 \cdot 1.2 \cdot 1 \cdot 0.8 \cdot 0.8 \cdot 1 \cdot 1 \cdot 1 \cdot 0.5 \cdot 0.1 \cdot 10^6 / 3600 \cdot (1-0) = 0.0032$$

Продолжительность выброса составляет менее 20 мин согласно п.2.1 применяется 20-ти минутное осреднение.

Продолжительность пересыпки в минутах (не более 20), $TT = 1$

$$\text{Максимальный разовый выброс, с учетом 20-ти минутного осреднения, г/с, } GC = GC \cdot TT \cdot 60 / 1200 = 0.0032 \cdot 1 \cdot 60 / 1200 = 0.00016$$

$$\text{Валовый выброс, т/год (3.1.2), } MC = K1 \cdot K2 \cdot K3SR \cdot K4 \cdot K5 \cdot K7 \cdot K8 \cdot K9 \cdot K_e \cdot B \cdot GGOD \cdot (1-NJ) = 0.01 \cdot 0.03 \cdot 1 \cdot 1 \cdot 0.8 \cdot 0.8 \cdot 1 \cdot 1 \cdot 1 \cdot 0.5 \cdot 0.28 \cdot (1-0) = 0.0000269$$

Максимальный разовый выброс, г/с (3.2.1), $G = MAX(G, GC) = 0.00016$

Сумма выбросов, т/год (3.2.4), $M = M + MC = 0 + 0.0000269 = 0.0000269$

С учетом коэффициента гравитационного осаждения

Валовый выброс, т/год, $M = KOC \cdot M = 0.4 \cdot 0.0000269 = 0.00001076$

Максимальный разовый выброс, $G = KOC \cdot G = 0.4 \cdot 0.00016 = 0.000064$

Итоговая таблица:

Код	Наименование ЗВ	Выброс г/с	Выброс т/год
2937	Пыль зерновая /по грибам хранения/ (487)	0.000064	0.00001076

п.3.1.Погрузочно-разгрузочные работы, пересыпки пылящих материалов

Материал: Аммофос

Весовая доля пылевой фракции в материале(табл.3.1.1), $K1 = 0.02$

Доля пыли, переходящей в аэрозоль(табл.3.1.1), $K2 = 0.04$

Примесь: 2701 Аммофос (Смесь моно- и диаммоний фосфата с примесью сульфата аммония) (39)

Материал негранулирован. Коэффициент K_e принимается равным 1

Степень открытости: с 4-х сторон

Загрузочный рукав не применяется

Коэффициент, учитывающий степень защищенности узла(табл.3.1.3), $K4 = 1$

Скорость ветра (среднегодовая), м/с, $G3SR = 1.3$

Коэфф., учитывающий среднегодовую скорость ветра(табл.3.1.2), $K3SR = 1$

Скорость ветра (максимальная), м/с, $G3 = 3$

Коэфф., учитывающий максимальную скорость ветра(табл.3.1.2), $K3 = 1.2$

Влажность материала, %, $VL = 3$

Коэфф., учитывающий влажность материала(табл.3.1.4), $K5 = 0.8$

Размер куска материала, мм, $G7 = 2$

Коэффициент, учитывающий крупность материала(табл.3.1.5), $K7 = 0.8$

Высота падения материала, м, $GB = 1$

Коэффициент, учитывающий высоту падения материала(табл.3.1.7), $B = 0.5$

Суммарное количество перерабатываемого материала, т/час, $GMAX = 0.1$

Суммарное количество перерабатываемого материала, т/год, $GGOD = 4.71$

Эффективность средств пылеподавления, в долях единицы, $NJ = 0$

Вид работ: Пересыпка

Максимальный разовый выброс, г/с (3.1.1), $GC = K1 \cdot K2 \cdot K3 \cdot K4 \cdot K5 \cdot K7 \cdot K8 \cdot K9 \cdot KE \cdot B \cdot$

$$GMAX \cdot 10^6 / 3600 \cdot (1-NJ) = 0.02 \cdot 0.04 \cdot 1.2 \cdot 1 \cdot 0.8 \cdot 0.8 \cdot 1 \cdot 1 \cdot 1 \cdot 0.5 \cdot 0.1 \cdot 10^6 / 3600 \cdot (1-0) = 0.00853$$

Продолжительность выброса составляет менее 20 мин согласно п.2.1 применяется 20-ти минутное осреднение.

Продолжительность пересыпки в минутах (не более 20), $TT = 1$

$$\text{Максимальный разовый выброс, с учетом 20-ти минутного осреднения, г/с, } GC = GC \cdot TT \cdot 60 / 1200 = 0.00853 \cdot 1 \cdot 60 / 1200 = 0.0004265$$

$$\text{Валовый выброс, т/год (3.1.2), } MC = K1 \cdot K2 \cdot K3SR \cdot K4 \cdot K5 \cdot K7 \cdot K8 \cdot K9 \cdot KE \cdot B \cdot GGOD \cdot (1-NJ) = 0.02 \cdot 0.04 \cdot 1 \cdot 1 \cdot 0.8 \cdot 0.8 \cdot 1 \cdot 1 \cdot 1 \cdot 0.5 \cdot 4.71 \cdot (1-0) = 0.001206$$

$$\text{Максимальный разовый выброс, г/с (3.2.1), } G = MAX(G, GC) = 0.0004265$$

$$\text{Сумма выбросов, т/год (3.2.4), } M = M + MC = 0 + 0.001206 = 0.001206$$

С учетом коэффициента гравитационного осаждения

$$\text{Валовый выброс, т/год, } M = KOC \cdot M = 0.4 \cdot 0.001206 = 0.000482$$

$$\text{Максимальный разовый выброс, } G = KOC \cdot G = 0.4 \cdot 0.0004265 = 0.0001706$$

Итоговая таблица:

Код	Наименование ЗВ	Выброс г/с	Выброс т/год
2701	Аммофос (Смесь моно- и диаммоний фосфата с примесью сульфата аммония) (39)	0.0001706	0.000482

Источник загрязнения: 6001, Неорганизованный источник
Источник выделения: 0006, Заправка техники дизтопливом

Список литературы:

Методические указания расчета выбросов от предприятий, осуществляющих хранение и реализацию нефтепродуктов (нефтебазы, АЗС) и других жидкостей и газов. Приложение к приказу МООС РК от 29.07.2011 №196

Выбросы от ТРК

Климатическая зона: третья - южные области РК (прил. 17)

Нефтепродукт: Дизельное топливо

Максимальная концентрация паров нефтепродукта при заполнении баков автомашин, г/м³ (Прил. 12), $C_{MAX} = 3.92$

Количество отпускаемого нефтепродукта в осенне-зимний период, м³, $Q_{OZ} = 1$

Концентрация паров нефтепродукта при заполнении

баков автомашин в осенне-зимний период, г/м³(Прил. 15), $C_{AMOZ} = 1.98$

Количество отпускаемого нефтепродукта в весенне-летний период, м³, $Q_{VL} = 50$

Концентрация паров нефтепродукта при заполнении

баков автомашин в весенне-летний период, г/м³(Прил. 15), $C_{AMVL} = 2.66$

Производительность одного рукава ТРК (с учетом дискретности работы), м³/час, $V_{TRK} = 2.4$

Количество одновременно работающих рукавов ТРК, отпускающих нефтепродукт, шт., $NN = 1$

Максимальный из разовых выброс при заполнении баков, г/с (7.1.2), $GB = NN \cdot C_{MAX} \cdot V_{TRK} / 3600 = 1 \cdot 3.92 \cdot 2.4 / 3600 = 0.002613$

Выбросы при закачке в баки автомобилей, т/год (7.1.7), $MBA = (C_{AMOZ} \cdot Q_{OZ} + C_{AMVL} \cdot Q_{VL}) \cdot 10^{-6} = (1.98 \cdot 1 + 2.66 \cdot 50) \cdot 10^{-6} = 0.000135$

Удельный выброс при проливах, г/м³, $J = 50$

Выбросы паров нефтепродукта при проливах на ТРК, т/год (7.1.8), $MPRA = 0.5 \cdot J \cdot (Q_{OZ} + Q_{VL}) \cdot 10^{-6} = 0.5 \cdot 50 \cdot (1 + 50) \cdot 10^{-6} = 0.001275$

Валовый выброс, т/год (7.1.6), $MTRK = MBA + MPRA = 0.000135 + 0.001275 = 0.00141$

Полагаем, $G = 0.002613$

Полагаем, $M = 0.00141$

Примесь: 2754 Алканы C12-19 /в пересчете на C/ (Углеводороды предельные C12-C19 (в пересчете на C); Растворитель РПК-265П) (10)

Концентрация ЗВ в парах, % масс(Прил. 14), $CI = 99.72$

Валовый выброс, т/год (4.2.5), $\underline{M} = CI \cdot M / 100 = 99.72 \cdot 0.00141 / 100 = 0.001406$

Максимальный из разовых выброс, г/с (4.2.4), $\underline{G} = CI \cdot G / 100 = 99.72 \cdot 0.002613 / 100 = 0.002606$

Примесь: 0333 Сероводород (Дигидросульфид) (518)

Концентрация ЗВ в парах, % масс(Прил. 14), $CI = 0.28$

Валовый выброс, т/год (4.2.5), $\underline{M} = CI \cdot M / 100 = 0.28 \cdot 0.00141 / 100 = 0.00000395$

Максимальный из разовых выброс, г/с (4.2.4), $\underline{G} = CI \cdot G / 100 = 0.28 \cdot 0.002613 / 100 = 0.00000732$

Код	Наименование ЗВ	Выброс г/с	Выброс т/год
0333	Сероводород (Дигидросульфид) (518)	0.00000732	0.00000395
2754	Алканы C12-19 /в пересчете на C/ (Углеводороды предельные C12-C19 (в пересчете на C); Растворитель РПК-265П) (10)	0.002606	0.001406

**Источник загрязнения N 6001, Неорганизованный источник
Источник выделения N 0006, ДВС**

Список литературы:

1. Методика расчета выбросов загрязняющих веществ от автотранспортных предприятий (раздел 3) Приложение №3 к Приказу Министра охраны окружающей среды Республики Казахстан от 18.04.2008 №100-п
2. Методика расчета выбросов загрязняющих веществ от предприятий дорожно-строительной отрасли (раздел 4) Приложение №12 к Приказу Министра охраны окружающей среды Республики Казахстан от 18.04.2008 №100-п

**РАСЧЕТ ВЫБРОСОВ ЗАГРЯЗНЯЮЩИХ ВЕЩЕСТВ
ПРИ РАБОТЕ И ДВИЖЕНИИ АВТОМОБИЛЕЙ ПО ТЕРРИТОРИИ**

РЕЗУЛЬТАТЫ РАСЧЕТА

Выбросы по периоду: Теплый период ($t > 5$)

Тип машины: Грузовые автомобили дизельные свыше 8 до 16 т (СНГ)										
<i>Dn, сут</i>	<i>Nk, шт</i>	<i>A</i>	<i>Nk1 шт.</i>	<i>L1, км</i>	<i>L1n, км</i>	<i>Txs, мин</i>	<i>L2, км</i>	<i>L2n, км</i>	<i>Txt, мин</i>	
35	3	0.10	3	0.1	0.1	0.1	0.1	0.1	0.1	
<i>ЗВ</i>	<i>Mxx, г/мин</i>	<i>MI, г/км</i>	<i>г/с</i>			<i>т/год</i>				
0337	2.9	6.1	0.00282			0.00001778				
2732	0.45	1	0.000458			0.00000289				
0301	1	4	0.00136			0.00000856				
0304	1	4	0.000221			0.00000139				
0328	0.04	0.3	0.0001217			0.000000767				
0330	0.1	0.54	0.0002237			0.00000141				

Тип машины: Грузовые автомобили дизельные свыше 16 т (СНГ)										
<i>Dn, сут</i>	<i>Nk, шт</i>	<i>A</i>	<i>Nk1 шт.</i>	<i>L1, км</i>	<i>L1n, км</i>	<i>Txs, мин</i>	<i>L2, км</i>	<i>L2n, км</i>	<i>Txt, мин</i>	
35	1	0.10	1	0.1	0.1	0.1	0.1	0.1	0.1	
<i>ЗВ</i>	<i>Mxx, г/мин</i>	<i>MI, г/км</i>	<i>г/с</i>			<i>т/год</i>				
0337	2.9	7.5	0.00112			0.00000705				
2732	0.45	1.1	0.0001656			0.000001043				
0301	1	4.5	0.000504			0.000003176				
0304	1	4.5	0.0000819			0.000000516				
0328	0.04	0.4	0.0000533			0.000000336				
0330	0.1	0.78	0.0001052			0.000000663				

ВСЕГО по периоду: Теплый период ($t > 5$)			
<i>Код</i>	<i>Примесь</i>	<i>Выброс г/с</i>	<i>Выброс т/год</i>
0337	Углерод оксид (Оксид углерода, Угарный газ) (584)	0.00394	0.00002483
2732	Керосин (654*)	0.0006236	0.000003933
0301	Азота (IV) диоксид (Азота диоксид) (4)	0.001864	0.000011736

0328	Углерод (Сажа, Углерод черный) (583)	0.000175	0.000001103
0330	Сера диоксид (Ангидрид сернистый, Сернистый газ, Сера (IV) оксид) (516)	0.0003289	0.000002073
0304	Азот (II) оксид (Азота оксид) (6)	0.0003029	0.000001906

ИТОГО ВЫБРОСЫ ОТ СТОЯНКИ АВТОМОБИЛЕЙ

<i>Код</i>	<i>Наименование ЗВ</i>	<i>Выброс г/с</i>	<i>Выброс т/год</i>
0301	Азота (IV) диоксид (Азота диоксид) (4)	0.001864	0.000011736
0304	Азот (II) оксид (Азота оксид) (6)	0.0003029	0.000001906
0328	Углерод (Сажа, Углерод черный) (583)	0.000175	0.000001103
0330	Сера диоксид (Ангидрид сернистый, Сернистый газ, Сера (IV) оксид) (516)	0.0003289	0.000002073
0337	Углерод оксид (Окись углерода, Угарный газ) (584)	0.00394	0.00002483
2732	Керосин (654*)	0.0006236	0.000003933

Максимальные разовые выбросы достигнуты в теплый период

10.3 Перечень возможных загрязняющих веществ, выбрасываемых в атмосферу

Перечень ЗВ составлен для всего рассматриваемого предприятия. Перечень загрязняющих веществ в атмосферу составлен с учетом требований, утвержденных Приказом Министра здравоохранения Республики Казахстан от 2 августа 2022 года № ҚР ДСМ-70 «Об утверждении Гигиенических нормативов к атмосферному воздуху в городских и сельских населенных пунктах, на территориях промышленных организаций».

Перечень загрязняющих веществ, выбрасываемых в атмосферу

Жамбылская область, грунт карьер №7 ликв

Код ЗВ	Наименование загрязняющего вещества	ЭНК, мг/м ³	ПДК максимальная разовая, мг/м ³	ПДК среднесуточная, мг/м ³	ОБУВ, мг/м ³	Класс опасности ЗВ	Выброс вещества с учетом очистки, т/с	Выброс вещества с учетом очистки, т/год (М)
1	2	3	4	5	6	7	8	9
0301	Азота (IV) диоксид (Азота диоксид) (4)		0.2	0.04		2	0.001864	0.000011736
0304	Азот (II) оксид (Азота оксид) (6)		0.4	0.06		3	0.0003029	0.000001906
0328	Углерод (Сажа, Углерод черный) (583)		0.15	0.05		3	0.000175	0.000001103
0330	Сера диоксид (Ангидрид сернистый, Сернистый газ, Сера (IV) оксид) (516)		0.5	0.05		3	0.0003289	0.000002073
0333	Сероводород (Дигидросульфид) (518)		0.008			2	0.00000732	0.00000395
0337	Углерод оксид (Окись углерода, Угарный газ) (584)		5	3		4	0.00394	0.00002483
2701	Аммофос (Смесь моно- и диаммоний фосфата с примесью сульфата аммония) (39)		2	0.2		4	0.0001706	0.000482
2732	Керосин (654*)				1.2		0.0006236	0.000003933
2754	Алканы C12-19 /в пересчете на C/ (Углеводороды предельные C12-C19 (в пересчете на C); Растворитель РПК-265П) (10)		1			4	0.002606	0.001406
2908	Пыль неорганическая, содержащая двуокись кремния в %: 70-20 (шамот, цемент, пыль цементного производства - глина, глинистый сланец, доменный шлак, песок, клинкер, зола, кремнезем, зола углей казахстанских месторождений) (494)		0.3	0.1		3	2.9789	1.2382
2937	Пыль зерновая /по грибам хранения/ (487)		0.5	0.15		3	0.000064	0.00001076
	В С Е Г О :						2.98898232	1.240148291

10.4 Параметры выбросов загрязняющих веществ в атмосферу для расчета НДС

Высоты источников выброса и площади определялись по проектным данным. Температура определялась по СНиПу. Дополнительные параметры принимались согласно проектным данным заказчика.

Параметры выбросов загрязняющих веществ в атмосферу представлены в таблице 10.4.1.

Параметры выбросов загрязняющих веществ в атмосферу

Жамбылская область, грунт карьер №7 ликв

Производство	Цех	Источник выделения загрязняющих веществ		Число часов работы в году	Наименование источника выброса вредных веществ	Номер источника выбросов	Высота источника выбросов, м	Диаметр устья трубы, м	Параметры газовой смеси на выходе из трубы при максимальной разовой нагрузке			Координаты источника на карте-схеме, м		
		Наименование	Количество, шт.						скорость м/с	объем на 1 трубу, м ³ /с	темпер. оС	точечного источ. /1-го конца лин. /центра площадного источника		2-го конца /длина, ш /площадь источника
												X1	Y1	
												13	14	
1	2	3	4	5	6	7	8	9	10	11	12	13	14	15
001		Разработка и погрузка вскрышных пород	1	Неорганизованный источник	6001	2					30.7	215	142	1
		Перевозка вскрышных пород	1											
		Разработка грунта бульдозером	1											
		Планировочные работы	1											
		Пересыпка сыпучих материалов	1											
		Заправка техники дизтопливом	1											
		ДВС (въезд-выезд)	1											

ца лин. ирин ого ка	Наименование газоочистных установок, тип и мероприятия по сокращению выбросов	Вещество по кото- рому произво- дится газо- очистка	Кэфф обесп газо- очист кой, %	Средняя эксплуат степень очистки/ max.степ очистки%	Код веще- ства	Наименование вещества	Выброс загрязняющего вещества			Год дос- тиже ния НДВ
							г/с	мг/нм3	т/год	
У2										
16	17	18	19	20	21	22	23	24	25	26
1					0301	Азота (IV) диоксид (0.001864		0.000011736	
						Азота диоксид) (4)				
					0304	Азот (II) оксид (0.0003029		0.000001906	
						Азота оксид) (6)				
					0328	Углерод (Сажа, Углерод черный) (583)	0.000175		0.000001103	
					0330	Сера диоксид (0.0003289		0.000002073	
						Ангидрид сернистый, Сернистый газ, Сера (
						IV) оксид) (516)				
					0333	Сероводород (0.00000732		0.00000395	
						Дигидросульфид) (518)				
					0337	Углерод оксид (Окись углерода, Угарный газ) (584)	0.00394		0.00002483	
					2701	Аммофос (Смесь моно- и диаммоний фосфата с примесью сульфата аммония) (39)	0.0001706		0.000482	
					2732	Керосин (654*)	0.0006236		0.000003933	
					2754	Алканы C12-19 /в пересчете на С/ (Углеводороды предельные C12-C19 (в пересчете на С); Растворитель РПК-	0.002606		0.001406	

16	17	18	19	20	21	22	23	24	25	26
					2908	265П) (10) Пыль неорганическая, содержащая двуокись кремния в %: 70-20 ((2.9789		1.2382	
					2937	шамот, цемент, пыль цементного производства - глина, глинистый сланец, доменный шлак, песок, клинкер, зола, кремнезем, зола углей казахстанских месторождений) (494) Пыль зерновая /по грибам хранения/ (0.000064		0.00001076	
						487)				

10.5 Определение размеров санитарно-защитной зоны

Проведение работ по ликвидации нарушенных земель, как вид деятельности, отсутствует в приложении 2 к Экологическому кодексу РК [1] «Виды намечаемой деятельности и иные критерии, на основании которых осуществляется отнесение объектов, оказывающих негативное воздействие на окружающую среду, к объектам I, II или III категорий».

Согласно п. 2 ст. 12 Экологического кодекса РК [1] виды деятельности, не указанные в приложении 2 к или не соответствующие изложенным в нем критериям, относятся к объектам IV категории, т. е. намечаемая деятельность относится к объектам IV категории.

Санитарно-защитная зона на период проведения ликвидационных работ не устанавливается согласно Санитарных правил «Санитарно-эпидемиологические требования к санитарно-защитным зонам объектов, являющихся объектами воздействия на среду обитания и здоровье человека» от 11 января 2022 года № ҚР ДСМ-2, а связи с чем, расчеты рассеивания загрязняющих веществ не проводились.

10.6 Причины возникновения аварийных ситуаций

Основные причины возникновения аварийных ситуаций при проведении всех видов работ можно классифицировать по следующим категориям:

- технологические отказы, обусловленные нарушением норм технологического режима производства или отдельных технологических процессов;
- механические отказы, вызванные частичным или полным разрушением или износом технологического оборудования или его деталей;
- организационно-технические отказы, обусловленные прекращением подачи сырья, электроэнергии, ошибками персонала и т.д.;
- чрезвычайные события, обусловленные пожарами, взрывами, в том числе, на соседних объектах;
- стихийные, вызванные стихийными природными бедствиями – землетрясения, наводнения, сели и т.д.

В плане горных работ предусмотрен ряд мер по технике безопасности, санитарии, пожарной безопасности с целью исключения возникновения аварийных ситуаций.

Меры безопасности предусматривают соблюдение действующих противопожарных и строительных норм и правил на объекте, в том числе:

- соблюдение необходимых расстояний между объектами и опасными участками потенциальных источников возгорания;

- обеспечение беспрепятственного проезда аварийных служб в любой точке производственного участка;
- обеспечение безопасности производства на наиболее опасных участках и системах контрольно-измерительными приборами и автоматикой;
- обучение персонала правилам техники безопасности, пожарной безопасности и соблюдению правил эксплуатации горячих поверхностей.

Проектом предусматривается соблюдение следующих рекомендаций по предотвращению аварийных ситуаций:

- обязательное соблюдение всех правил при проведении работ;
- периодическое проведение инструктажей и занятий по технике безопасности;
- строгое выполнение проектных решений при проведении работ;
- контроль за наличием спасательного и защитного оборудования и умением персонала им пользоваться;
- своевременное устранение утечки горюче-смазочных веществ во время работы механизмов;
- использование контейнеров для сбора отходов;
- все операции по заправке, хранению, транспортировке горюче-смазочных материалов должны проходить под контролем ответственных лиц и строго придерживаться правил техники безопасности.

Основными мерами предупреждения возможных аварийных ситуаций является строгое исполнение технологической и производственной дисциплины, выполнение проектных решений и оперативный контроль.

Строгое соблюдение всех правил технической безопасности и своевременное применение мероприятий по локализации и ликвидации последствий аварийных ситуаций позволят дополнительно уменьшить их возможные негативные влияния на окружающую среду, снизить уровни экологического риска.

10.7 Мероприятия по охране атмосферного воздуха

Сокращение объемов выбросов загрязняющих веществ и снижение их приземных концентраций обеспечивается комплексом планируемых технологических и специальных мероприятий. Основными, принятыми в проекте, мероприятиями, направленными на предотвращение выделения вредных, взрыво-пожароопасных веществ и обеспечения безопасных условий труда являются:

- содержание в исправном состоянии всего технологического оборудования;
- недопущение аварийных ситуаций, ликвидация последствий случившихся аварийных ситуаций;
- использование современной техники и оборудования;
- контроль за соблюдением нормативов эмиссий;

- постоянный контроль за техническим состоянием транспорта и оборудования;
- тщательная технологическая регламентация по обработке участка;
- упорядоченное движение транспорта и другой техники по территории карьера, разработка оптимальных схем движения;
- орошение пылящей дорожной поверхности, использование поливомоечных машин для подавления пыли;
- измерение и контроль автотранспорта и спецтехники на токсичность;
- своевременное проведение планово-предупредительных ремонтов и профилактики всего автотранспорта и спецоборудования;
- соблюдать природоохранное законодательство Республики Казахстан;
- проведение всех видов работ в соответствии с требованиями экологических положений Республики Казахстан, стандартов Компании и т.д.

Соблюдение этих мер позволит избежать ситуаций, при которых возможно превышение нормативов выделения ЗВ в атмосфере.

Принятые проектными решениями природоохранные мероприятия позволяют минимизировать возможные воздействия на атмосферный воздух и проводить работы в рамках разрешенных законодательством Республики Казахстан.

11. ОЦЕНКА ВОЗДЕЙСТВИЯ НА ПОВЕРХНОСТНЫЕ И ПОДЗЕМНЫЕ ВОДЫ

11.1 Водоснабжение и водопотребление

Территория проектных работ характеризуется отсутствием сетей водопровода.

Хозяйственно-питьевое водоснабжение в период обработки участка будет осуществляться из водопроводных сетей действующих подземных водозаборов населенных пунктов.

Расчетный расход воды принят:

- на хозяйственно-питьевые нужды – в соответствии со СП РК 4.01-101-2012, Приложение В – 25 л/сут на одного работающего;
- на нужды пылеподавления пылящих поверхностей - 0,4 л/м² (таблица 5.3 СНиП РК 4.01-02-2009).

Схема водоснабжения следующая:

- для обеспечения питьевых нужд персонала будет подвозиться бутилированная питьевая вода заводского приготовления в емкостях из пищевых пластиков объемом 20 л.;

- пылеподавление внутривозрадных и внутрикарьерных дорог планируется производить поливомоечной машиной. Пылеподавление будет производиться в течение теплого периода времени и составит 30 дней.

Расчет водопотребления для пылеподавления дорог:

Орошение автодорог водой намечено производить в течение 1 смены в сутки поливомоечной машиной.

Площадь поливаемых твердых покрытий составляет 1700 м². Твердые покрытия поливают каждый день в теплый период года 30 дней.

$$0,4 \cdot 1700 / 1000 = 0,68 \text{ м}^3/\text{сут}$$

$$0,68 \cdot 30 = 20,4 \text{ м}^3/\text{период}$$

Расход воды на санитарно-питьевые нужды. Потребление питьевой воды, исходя из требований СП РК 4.01-101-2012, рассчитывалось по норме 25 л в смену на одного работника. Таким образом, на период проведения работ, при 3 работниках, которая будет проходить 48 дней, водопотребление составит:

$$\text{Расчет: } (3 \cdot 25 \cdot 48) / 1000 = 1,2 \text{ м}^3/\text{период}$$

Данные расчеты водопотребления являются теоретическими, практическое потребление многократно меньше.

Балансовая схема водопотребления и водоотведения представлена в таблице 11.1.1.

Таблица 11.1.1

Балансовая схема водопотребления и водоотведения

Производство	Водопотребление, м ³ /год						Водоотведение, м ³ /год					
	Всего	На производственные нужды				На хозяйственно-бытовые нужды	Всего	Объем сточной воды, повторно используемой	Производственные сточные воды	Хозяйственно-бытовые сточные воды	Безвозвратное потребление	Примечание
		Свежая вода		Оборотная вода	Повторно используемая вода							
		всего	в том числе питьевой качества									
На период проведения работ												
Хоз-пит. вода	1,2	-	-	-	-	1,2	1,2	-	-	1,2	-	-
Пылеподавление дорог	20,4	20,4	-	-	-	-	20,4	-	-	-	20,4	-
Итого по предприятию:						1,2	21,6			1,2	20,4	

11.2 Мероприятия по охране водных ресурсов

Проектным решением предусматриваются следующие мероприятия по охране поверхностных и подземных вод:

- бытовые сточные воды отводить в биотуалеты заводского изготовления;
- недопущение загрязнения дождевого стока отходами и строительными материалами, путем организации системы сбора, временного хранения и удаления отходов;
- своевременная уборка территории от мусора;
- сбор отходов в герметичные контейнеры и своевременный вывоз на специализированные предприятия для размещения или утилизации;
- на примыкающих территориях за пределами отведенной площадки не допускается вырубка кустарников, устройство свалок отходов, складирование материалов, повреждение дерново-растительного покрова;
- исключать загрязнения подземных вод техногенными стоками (утечки масла и дизтоплива от транспортной техники). Для этого своевременно проводить технический осмотр карьерной техники, что исключает возникновения аварийных ситуаций. Производить постоянные наблюдения за автотранспортом и техникой;
- применять оптимальные технологические решения, не оказывающие негативного влияния на окружающую природную среду, и исключая возможные аварийные ситуации;
- ремонтные работы техники и оборудования производить только в ремонтном участке, отдельно на производственной базе недропользователя;
- по окончании работ необходимо произвести рекультивацию земель, посев зеленых насаждений (посев трав и т.д.), произрастающих в районе месторождения;
- сохранять естественный ландшафт прилегающих к территории участков земли;
- упорядоченное движение транспорта и другой техники по территории участков работ, разработка оптимальных схем движения;
- ознакомить работников о порядке ведения работ, для исключения аварийных ситуаций и возможного загрязнения водной и окружающей среды.

Соблюдение принятых природоохранных мероприятий Компанией – исполнителем при производстве работ по проекту позволяет вести работы с минимальным ущербом для окружающей среды.

Воздействия проектируемых работ на поверхностные и подземные воды будут пренебрежимо малые, локального значения. Эти воздействия не могут вызвать негативных изменений.

12. ОТХОДЫ ПРОИЗВОДСТВА И ПОТРЕБЛЕНИЯ

Процесс проведения работ сопровождается образованием отходов производства и потребления.

При проведении образуются следующие виды отходов:

- твердо-бытовые отходы.

Расчет отходов производства и потребления произведен в соответствии с «Методикой разработки проекта нормативов предельного размещения отходов производства и потребления». Приложение № 16 к приказу Министра охраны окружающей среды Республики Казахстан № 100-п от 18.04.2008 г

12.1 Расчет образования твердо-бытовых отходов

Образуются от деятельности рабочих при строительстве, а также при уборке помещений и территорий. В состав ТБО входят: мусор от уборки, текстиль, стекло, полиэтилен, пластмассы, стеклобой, органика.

Включают сгораемые и несгораемые бытовые отходы. По агрегатному состоянию отходы твердые, по физическим свойствам – в большинстве случаев нерастворимые в воде, пожароопасные, невзрывоопасные, некоррозионноопасные. По химическим свойствам – не обладают реакционной способностью, содержат в своем составе оксиды кремния, углеводороды, органические вещества.

Состав отхода представлен: Fe_2O_3 (C10) - 2%; Al_2O_3 (C01) - 3%; бумага (C81) - 60%; тряпье (C81) - 7%; органика (C81) - 10%; пластмасса (C81) - 12%; SiO_2 (C15) - 6%.

Расчет объемов образования отходов от работников:

При среднегодовой норме твердых бытовых отходов на одно рабочее место - 0,3 м³/год, и при удельном весе 0,25, с учетом 3 работников и периоде проведения работ 30 дней, образуется:

$$\text{Расчет: } 3 \times 0,3 \times 0,25 = 0,225 \text{ т/год}$$

$$\text{Расчет: } (0,225/365) * 30 = 0,02 \text{ т/период}$$

Согласно приложения 1 Классификатора отходов № 314 от 06.08.2021 г. – не опасные. Код отхода - 20 03 01.

Таблица 12.1.1

Лимиты накопления отходов на 2036 г.

2036 г.		
Наименование отхода	Объем накопленных отходов на существующее положение, тонн/год	Лимит накопления, тонн/год
1	2	3
Всего	0,02	0,02
в том числе отходов производства	-	-

отходов потребления	0,02	0,02
Опасные отходы		
-	-	-
Не опасные отходы		
ТБО	0,02	0,02
Зеркальные		
-	-	-

12.2 Система управления отходами производства и потребления при проведении работ

В соответствии с требованиями Экологического Кодекса Республики Казахстан отходы производства и потребления должны собираться, храниться, обезвреживаться, транспортироваться и захораниваться с учетом их воздействия на окружающую среду.

При проведении работ Заказчик (Подрядчик) обязуется организовать отдельный сбор и вывоз образующихся отходов, в соответствии с требованиями природоохранного законодательства Республики Казахстан. Для этой цели будут использоваться маркированные металлические или пластиковые контейнеры, и специальные емкости, расположенные на специально оборудованных для этого площадках.

Ведение документации и отчетности по обращению с отходами в процессе производства работ должно осуществляться в соответствии с требованиями Экологического Кодекса, проектом и материалами РООС, договора на вывоз отходов для размещения на полигонах и/или специализированных предприятиях.

Минимизация возможного воздействия отходов на компоненты ОС достигается принятием следующих решений:

- сбор и накопление образующихся отходов должны осуществляться отдельно по их видам, физическому агрегатному состоянию, пожаро-, взрывоопасности, другим признакам и в соответствии с установленными классами опасности;

- оснащением площадок контейнерами, тип (конструкция), размер и количество которых обеспечивают накопление отходов с соблюдением санитарно-эпидемиологических правил и нормативов при установленных проектом объемах предельного накопления и периодичности вывоза;

- обустройством открытых площадок накопления отходов (ограждение), оснащением накопителями, исключающими развешивание отходов по территории;

- строгий контроль за временным складированием отходов производства и потребления на территории проектируемого производства в специально отведенных местах;

- периодически вывоз отходов в спецмашинах в места их утилизации;

- оборудовать специальные площадки для парковки автотранспорта и для временного хранения необходимого оборудования и материалов, используемых при работах;

- очистка территории от мусора и остатков всех видов отходов, а также вывоз контейнеров с ним для утилизации в соответствующие полигоны после завершения работ.

Все отходы будут храниться в изолированных контейнерах, на специально обустроенных площадках, а транспортировка отходов будет проводиться специальным транспортом, значимого негативного воздействия на окружающую среду оказано не будет.

При проведении работ также исключается прямое воздействие отходов на прилегающую территорию и поверхностные воды.

Принятые проектные решения по управлению отходами при проведении работ позволяют минимизировать возможные негативные воздействия на ОС и проводить работы в соответствии природоохранного законодательства Республики Казахстан.

Предложения о мероприятиях, обеспечивающих снижение негативного влияния размещаемых отходов на окружающую среду приведены в таблице 12.2.1.

Таблица 12.2.1

Предложения о мероприятиях, обеспечивающих снижение негативного влияния размещаемых отходов на окружающую среду

№ п/п	Наименование отхода	Наименование мероприятия	Срок выполнения	Ожидаемая эффективность
1	2	3	4	5
1	ТБО (коммунальные) отходы	Организовать места сбора и временного хранения отходов в металлические контейнера. Регулярно вывозить для захоронения на полигоне ТБО.	По мере накопления	Соблюдение санитарных норм и правил ТБ.

13. ОЦЕНКА ФИЗИЧЕСКОГО ВОЗДЕЙСТВИЯ

13.1 Критерии оценки радиологической обстановки

Радиоактивным загрязнением считается повышение концентраций естественных или природных радионуклидов сверх установленных санитарно-гигиенических нормативов – предельно допустимых концентраций (ПДК) в окружающей среде (почве, воде, воздухе) или предельно допустимых уровней (ПДУ) излучения, а также сверхнормативные содержания радиоактивных

элементов в строительных материалах, на поверхности технологического оборудования и в отходах промышленных производств.

Радиационная безопасность обеспечивается соблюдением действующих республиканских и отраслевых нормативных документов. Основные требования радиационной безопасности предусматривают:

- исключение всякого необоснованного облучения населения и производственного персонала предприятий;
- не превышение установленных предельных доз радиоактивного облучения.

Выполненная радиационно-гигиеническая оценка продуктивной толщи всех 13 участков грунтов показала значения Аэфф. от 24 до 333 Бк/кг, что позволяет отнести их к строительным материалам I класса радиационной опасности (до 370 Бк/кг), которые могут использоваться во всех видах строительства и производства без ограничений. При этом разновидности грунтов имеют следующую эффективную удельную активность в Бк/кг: щебенистый - 54-143; дресвяный – 52-197; суглинок – 24-333; глины – 52-80; супесь-80-289.

Выполненная радиационно-гигиеническая оценка гранитов позволила отнести их к строительным материалам I класса радиационной опасности (Аэфф = 110-154 Бк/кг), которые могут использоваться во всех видах строительства и производства без ограничений.

При проведении работ на участке работ не используются источники радиационного излучения.

В связи с вышеизложенным, специальных мероприятий по радиационной безопасности населения и работающего персонала при эксплуатации месторождений не требуется.

При выполнении работ будут соблюдены все требования в соответствии санитарных правил «Санитарно-эпидемиологические требования к обеспечению радиационной безопасности», утвержденных приказом Министра здравоохранения Республики Казахстан № ҚР ДСМ-275/2020 от 15.12.2020 г.

13.2 Акустическое воздействие

Технологические процессы проведения работ являются источником сильного шумового воздействия на здоровье людей, непосредственно принимающих участие в технологических процессах, а также на флору и фауну.

Интенсивность внешнего шума зависит от типа оборудования, его рабочего органа, вида привода, режима работы и расстояния от места работы. Внешний шум может создаваться при работе механических агрегатов, автотранспорта.

Снижение уровня звука от источника при беспрепятственном распространении происходит примерно на 3 дБ при каждом двукратном

увеличении расстояния, снижение пиковых уровней звука происходит примерно на 6 дБ. Поэтому с увеличением расстояния происходит постепенное снижение среднего уровня звука.

Исходя из условий расположения площади работ на большом расстоянии от населенных пунктов, негативного воздействия от шума работающей техники и оборудования, расположенного на его территории – не ожидается.

Оценка уровня шумового воздействия в жилой зоне населенных пунктов проводится по Гигиеническим нормативам к атмосферному воздуху в городских и сельских населенных пунктах, на территориях промышленных организаций от 2 августа 2022 года № ҚР ДСМ-70.

Мероприятия по снижению уровня шума при выполнении технологических процессов сводятся к снижению шума в его источнике, применение, при необходимости, звукоотражающих или звукопоглощающих экранов на пути распространения звука или шумозащитных мероприятий на самом защищаемом объекте.

13.3 Вибрационное воздействие

Под вибрацией понимают механические колебания твердых тел, передающихся телу человека. При превышении уровня такие колебания могут оказывать негативное влияние на здоровье человека и приводить к развитию невротических и невротоподобных реакций.

Оценка уровня вибрации проводится по Единому санитарно-эпидемиологическим и гигиеническим требованиям к товарам, подлежащим санитарно-эпидемиологическому надзору (контролю), утвержденной решением Комиссии таможенного союза № 299 от 28 мая 2010 года (с изменениями и дополнениями на состояние 03.08.2021 г.).

Территория работ располагается за пределами поселка, где отсутствуют жилые дома. На территории работ нет жилых строений. Поэтому вибрационное воздействие от проводимых работ можно считать незначительным, которое не окажет влияния на уровень вибрации населенного пункта.

В период проведения работ для снижения вибрации предусматривается:

- установление гибких связей, упругих прокладок и пружин;
- сокращение времени пребывания в условиях вибрации;
- применение средств индивидуальной защиты (защитные перчатки, рукавицы и защитная обувь).

Уровни вибрации при проведении работ, не будут превышать на рабочих местах не более $0,1 \text{ м/с}^2$ (100 дБ) по допустимому уровню виброускорения и не более $0,2 * 10^{-2} \text{ м/с}$ (92 дБ) по допустимому уровню виброскорости. Это не окажет влияния на работающей персонал и, соответственно, уровни вибрации на территории ближайшей жилой застройки не будут превышать допустимых

значений, установленных в Единых санитарно-эпидемиологических и гигиенических требованиях к товарам, подлежащим санитарно-эпидемиологическому надзору (контролю) № 299 от 28.05.2010 года (с изменениями и дополнениями на состояние 03.08.2021 г.).

13.4 Электромагнитные воздействия

Оценка уровня электромагнитного воздействия проводится по Гигиеническим нормативам к физическим факторам, оказывающим воздействие на человек, утвержденный приказом Министра национальной экономики РК № 169 от 28.02.2015 г.

Основными источниками электромагнитного излучения на период будут являться различные виды связи и оборудование.

Уровни электромагнитного излучения при проведении работ не будут превышать значений, определенных ГОСТ 12.1.006-84, что не окажет влияния на работающий персонал, и, соответственно, уровень электромагнитных излучений на территории жилой застройки (более 5 км) не будет превышать допустимых значений, установленных ГН № 169 от 28.02.2015 г.

В период проведения работ предусматриваются мероприятия по защите от воздействия электромагнитных полей:

- система защиты, в том числе временем и расстоянием;
- выбор режимов работы излучающего оборудования, обеспечивающих уровень излучения, не превышающий предельно допустимый;
- ограничение места и времени нахождения людей в зоне действия поля;
- обозначение и ограждение зон с повышенным уровнем излучения;
- соблюдение электромагнитной безопасности.

Защита временем применяется, когда нет возможности снизить интенсивность излучения в данной точке до предельно допустимого уровня. Путем обозначения, оповещения и т.п. ограничивается время нахождения людей в зоне выраженного воздействия электромагнитного поля.

Защита расстоянием применяется, в случае если невозможно ослабить воздействие другими мерами, в т.ч. и защитой временем. Метод основан на падении интенсивности излучения, пропорциональном квадрату расстояния до источника. Защита расстоянием положена в основу нормирования санитарно-защитных зон – крайне важного разрыва между источниками поля и жилыми домами, служебными помещениями и т.п.

Границы зон определяются расчетами для каждого конкретного случая размещения излучающей установки при работе её на максимальную мощность излучения. В соответствии с ГОСТ 12.1.026-80 зоны с опасными уровнями излучения ограждаются, на ограждениях устанавливаются предупреждающие знаки с надписями: «Не входить, опасно!».

Проектные работы не окажет электромагнитные воздействия на работающий персонал и ближайшую жилую застройку территории работ.

Тепловое воздействие от проектных работ не ожидается. В целом, проектируемые работы не окажет физическое воздействие ближайшие населенные пункты.

14. ОЦЕНКА ВОЗДЕЙСТВИЯ НА ПОЧВЕННЫЙ ПОКРОВ

14.1 Оценка воздействие проектируемых работ на почвенный покров

Почвы являются достаточно консервативной средой, собирающей в себя многочисленные загрязнители и теряющей от этого свои свойства. По сравнению с атмосферой или поверхностными водами почва – самая малоподвижная среда, миграция загрязняющих веществ в которой происходит относительно медленно. Антропогенные нагрузки изменяют свойства почв, выводят их из сельскохозяйственного оборота, впоследствии почвы становятся источниками вторичного загрязнения для сопредельных природных сред. Существенным фактором воздействия на почвы является также изъятие земель во временное и постоянное пользование.

Так как проектными решениями предусматривается ликвидация существующего объекта недропользования, то намечаемая деятельность не предусматривает нового отвода земель.

Цель рекультивации - конечный результат, на который направлен процесс ликвидации, предполагающий выполнение всех задач ликвидации и возврат объекта недропользования, а также затронутых недропользованием территорий в состояние, насколько это возможно, самодостаточной экосистемы, совместимой с благоприятной окружающей средой.

Ликвидация - комплекс мероприятий, включая рекультивацию, проводимых с целью приведения производственных объектов и земельных участков в состояние, обеспечивающее безопасность окружающей среды, жизни и здоровья населения.

При ликвидации месторождения предусмотрены технический этап рекультивации нарушенных земель.

Технический этап рекультивации поверхностных объектов включает подготовку земель для последующего целевого использования в хозяйстве.

Мероприятия по рекультивации нарушенных земель являются природоохранными и после их реализации обеспечивают восстановление почвенного покрова для последующего восстановления окружающей природной среды в районе месторождения.

После ликвидации месторождения выбросы загрязняющих веществ в атмосферный воздух прекращаются, соответственно прекращается негативное

влияние на почвы, заключаемое в оседании загрязняющих веществ из воздуха и их инфильтрации в почву.

14.2 Рекомендуемые мероприятия по минимизации негативного воздействия на почвенный покров

По своей специфике намечаемая деятельность по рекультивации месторождения носит природоохранный характер, и, в том числе, направлена на охрану земель. В результате реализации мероприятий по рекультивации территория нарушенных земель должна быть спланирована, отвалам придаются обтекаемые аэродинамические формы.

Для минимизации нарушения и загрязнения почв на территории работ необходимо неукоснительное соблюдение следующих мероприятий:

- упорядочить движение автотранспорта по территории работ путем разработки оптимальных схем движения и обучения персонала;
- организовать сбор и вывоз отходов производства и потребления на полигон/спец.предприятие по мере заполнения контейнеров и мест временного складирования;
- во избежание разноса отходов контейнеры имеют плотные крышки;
- недопущение образования новых несанкционированных полигонов;
- заправка технологического оборудования на рабочих местах с использованием поддонов с целью исключения загрязнения почвенного слоя;
- заправку транспорта проводить в строго отведенных оборудованных местах;
- недопущение в процессе проведения работ проливов, просыпей технологических материалов и немедленное их устранение в случае обнаружения;
- бытовые сточные воды через временные канализационные системы направлять в металлическую емкость и осуществлять своевременный вывоз на очистные сооружения.

В целом, намечаемая деятельность будет проводиться с соблюдением природоохранных мероприятий, при выполнении которых воздействие на почвенно-растительный покров может быть определено как незначительное.

15. ОЦЕНКА ВОЗДЕЙСТВИЯ НА ГЕОЛОГИЧЕСКУЮ СРЕДУ

Недрами является часть земной коры, расположенная ниже почвенного слоя, а при его отсутствии – ниже земной поверхности и дна морей, озер, рек и других водоемов, простирающаяся до глубин, доступных для проведения операций по недропользованию с учетом научно-технического прогресса.

Операции по недропользованию – работы, относящиеся к государственному геологическому изучению недр, разведке и (или) добыче полезных ископаемых, в

том числе связанные с разведкой и добычей подземных вод, лечебных грязей, разведкой недр для сброса сточных вод, а также по строительству и (или) эксплуатации подземных сооружений, не связанные с разведкой и (или) добычей.

Согласно действующему законодательству РК в области рационального и комплексного использования и охраны недр необходимо соблюдение следующих требований:

- использование недр в соответствии с требованиями экологического и другого законодательства РК по охране окружающей среды, предохраняющими недра от проявлений опасных техногенных процессов;
- охрана недр от обводнения, пожаров и других стихийных факторов;
- соблюдение установленного порядка приостановления, прекращения операций по недропользованию, консервации и ликвидации объектов.

В рамках реализации данного проекта не будет оказываться отрицательного воздействия на недра, следовательно, такие последствия деятельности как изменение устойчивости и проницаемости грунтов, изменение динамики грунтовых вод, изменение условий миграции элементов в литосфере наблюдаться не будут.

Учитывая технологию производства работ при соблюдении применяемых технических решений по ликвидации месторождения, в целом воздействие на недра оказываться не будет. После окончания работ по ликвидации месторождения завершится формирование антропогенного рельефа.

16. ОЦЕНКА ВОЗДЕЙСТВИЯ НА РАСТИТЕЛЬНЫЙ ПОКРОВ

16.1 Оценка воздействия проектируемых работ на растительный покров

На территории месторождения естественный ландшафт незначительно нарушен. Использование растительных ресурсов района при рекультивации не предусматривается. Зона влияния намечаемой деятельности на растительность ограничивается территорией месторождения.

Реализация намечаемой деятельности предусматривает ликвидацию и рекультивацию нарушенных земель с возвратом к исходному природному состоянию на значительной территории месторождения, что оценивается положительным образом для состояния растительности.

Воздействие намечаемой деятельности по ликвидации месторождения с учетом проектных решений ликвидации и рекультивации земель прогнозируется как положительное.

При условии соблюдения всех природоохранных мероприятий воздействие намечаемой деятельности на растительный покров по характеру распространения будет определено как локальное.

Проведение ликвидационных и рекультивационных мероприятий ускорит восстановление плодородия и народнохозяйственной ценности земель.

16.2 Рекомендуемые мероприятия по минимизации негативного воздействия на растительный покров

Проектными решениями предусматриваются следующие основные мероприятия по охране растительного покрова:

- применение современных технологий ведения работ;
- не допускается непредусмотренное проектной документацией сведение древесно-кустарниковой растительности, а также засыпка грунтом корневых шеек и стволов растущих кустарников;
- не допускается выжигание растительности и применение ядохимикатов;
- строгая регламентация ведения работ на участке.

Принятые проектными решениями природоохранные мероприятия позволяют минимизировать возможные воздействия на растительный покров и проводить работы в пределах разрешенных законодательством Республики Казахстан.

17. ОЦЕНКА ВОЗДЕЙСТВИЯ НА ЖИВОТНЫЙ МИР

17.1 Характеристика неблагоприятного антропогенного воздействия на животный мир

Хозяйственная деятельность в районе работ способна глубоко изменять природную обстановку и может привести к вторичному, уже самопроизвольному, расширению среды активно идущих изменений окружающей среды.

Возникновение антропогенных биогеоценозов, в разной степени отклоняющихся от природной схемы комплексов конкретной зоны, вносит изменения в естественные процессы ландшафтообразования и может вызывать зарождение «агрессивных природных процессов», таких, как дефляция и развевание песков в местах, где была уничтожена древесно-кустарниковая растительность и стравлен покров трав перевыпасом.

Параллельно с ухудшением состава и снижением обилия растительного покрова местами резко обедняется животное население, что обуславливается выпадением из состава растительных группировок кормовых растений для некоторых видов, нарушением трофических цепей и общими изменениями экологической обстановки. Этот процесс усиливается неконтролируемым и нерегламентированным по сезонам промыслом крупных млекопитающих и птиц, включая не только охотничьи виды, но и всех крупных по размерам, в том числе,

и биологически важных по своей ценотической роли, хищных птиц. Численность крупных хищных птиц заметно сократилась за последние десятилетия.

17.2 Меры по снижению воздействия на животный мир при реализации проекта

Наиболее характерными факторами антропогенного неблагоприятного воздействия на животный мир при проведении работ будет производственный шум, служащий фактором беспокойства для многих видов птиц и млекопитающих являются следующие:

- внедорожное передвижение транспортных средств;
- выбросы токсичных веществ при сжигании топлива.

Для снижения даже кратковременного и незначительного негативного влияния на животный мир, необходимо выполнение следующих мероприятий:

- снижение площадей нарушенных земель;
- организация огражденных мест хранения отходов;
- поддержание в чистоте территории площадок и прилегающих площадей;
- размещение пищевых и других отходов только в специальных контейнерах с последующим вывозом;
- проводить инструктаж персонала о недопустимости охоты на животных и бесцельного уничтожения пресмыкающихся (особенно змей);
- исключение проливов ГСМ, опасных для объектов животного мира и среды их обитания и своевременная их ликвидация;
- ограничить скорость перемещения автотранспорта по территории.

Воздействие на растительный и животный мир оценивается как незначительное, так как территория участков добычных работ размещаются на землях со скудной растительностью и в связи с отсутствием редких исчезающих животных на данной территории. На проектируемых участках не произойдет обеднение видового состава и существенного сокращения основных групп животных.

18. СОЦИАЛЬНО-ЭКОНОМИЧЕСКАЯ СРЕДА

Реализация проекта может оказать как положительное, так и отрицательное воздействие на здоровье населения. К прямому положительному воздействию следует отнести повышение качества жизни персонала, задействованного при реализации проекта.

Создание новых рабочих мест и увеличение личных доходов граждан будут сопровождаться мерами по повышению благосостояния и улучшению условий проживания населения. Кроме того, как показывает опыт реализации подобных

проектов, создание одного рабочего места на основном производстве обычно сопровождается созданием нескольких рабочих мест в сфере обслуживания.

Создание рабочих мест позволит привлекать на работу местное население, что повлияет на благосостояние ближайших поселков. Рост доходов позволит повысить возможности персонала и местного населения, занятого в проектируемых работах, по самостоятельному улучшению условий жизни, поднять инициативу и творческий потенциал. За счет роста доходов повысится их покупательская способность, соответственно улучшится состояние здоровья людей.

Косвенным положительным воздействием является возможность покупать дорогие эффективные лекарства, получать необходимую платную медицинскую помощь, как на местном, так и на региональном, республиканском уровнях.

Сохранение стабильных рабочих мест, повышение доходов населения, увеличение социально-экономической привлекательности региона, приток приезжих, занятых в рамках проекта, на территорию проектируемых работ являются прямым воздействием на уровень роста инфляции в регионе за счет увеличения спроса на жилье, земельные участки, цен на промышленные, продовольственные товары народного потребления. Наличие спроса в квалифицированном персонале стимулирует развитие образования, науки и технологий в строительной отрасли, применение научно-прикладных разработок и научных исследований в региональных и областных научных центрах.

В целом планируемая деятельность окажет умеренное положительное воздействие на развитие образования и научно-технической сферы в регионе. Повышение уровня жизни вследствие увеличения доходов неизбежно скажется на демографической ситуации. Наличие стабильной, относительно высокооплачиваемой работы, не будет способствовать оттоку местного населения, а наоборот может послужить причиной увеличения интенсивности миграции привлекаемых к работам не местных работников.

Особо охраняемые территории и культурно-исторические памятники. Рассматриваемая территория проектируемых работ находится вне зон с особым природоохранным статусом, на ней отсутствуют зарегистрированные исторические памятники или объекты, нуждающиеся в специальной охране. Учитывая значительную отдаленность рассматриваемой территории от особо охраняемых природных территорий, планируемая производственная деятельность не окажет никакого влияния на зоны и территории с особым природоохранным статусом.

19. ОЦЕНКА ЭКОЛОГИЧЕСКОГО РИСКА РЕАЛИЗАЦИИ НАМЕЧАЕМОЙ ДЕЯТЕЛЬНОСТИ

Экологический риск – вероятность неблагоприятных изменений состояния окружающей среды и (или) природных объектов в результате хозяйственной и иной деятельности с учетом тяжести последствий, наносимых окружающей среде.

Оценка воздействия при аварийных ситуациях (анализ риска). В соответствии с Международным стандартом ISO 17776 и СТ РК 1.56-2005 процесс проведения анализа риска включает следующие основные этапы:

- определение (скрининг) опасных производственных процессов (HAZID);
- оценка риска (QRA);
- предложения по устранению или уменьшению степени риска.

Определение опасных производственных процессов (скрининг). Основные задачи этапа идентификации опасностей состоят в выявлении и четком описании всех производственных объектов (процессов), как потенциальных источников опасностей, прогнозе сценариев возникновения аварийных ситуаций и ликвидации их последствий.

По типу деятельности потенциально опасные объекты и производства делятся на:

- стационарные объекты и производства с ограниченной площадью;
- передвижные объекты и производства.

Идентификация опасностей завершается следующими действиями:

- решение прекратить дальнейший анализ ввиду незначительности опасностей или достаточности полученных предварительных оценок по отдельным источникам воздействия;
- решение о проведении более детального анализа опасностей и оценки риска;
- выработка предварительных рекомендаций по уменьшению опасностей.

При реализации проектных решений (ликвидации и рекультивации нарушенных земель) опасные производственные процессы не обнаружены. Вероятность возникновения опасностей отсутствует.

Оценка риска (QRA). После выявления опасных факторов, производится оценка проистекающего из них риска. Оценка риска включает в себя два элемента: оценку риска и управление риском.

Оценка экологического риска строится на анализе источника риска, факторов риска, особенностей конкретной экологической обстановки и механизма взаимодействия между ними.

Оценка экспозиции – то есть реального негативного воздействия на здоровье человека и окружающую среду включает в себя определение масштаба (реального уровня) воздействия, его частоты и продолжительности. Проектом

предусмотрен ликвидационный мониторинг, а также при разработке проекта ликвидации будет проведено моделирование рассеивания загрязняющего вещества в окружающей среде, что является базой для оценки того, будет ли окружающая среда подвергаться вредному воздействию в существенной мере. Следует подчеркнуть, что этот этап, являясь составной частью процедуры оценки риска, одновременно представляет собой интегральный компонент всего процесса, как оценки, так и управления риском.

Определение вероятности (частоты) чрезвычайных ситуаций. После составления списка опасностей, которые будут детально анализироваться в дальнейшем, необходимо определить частоту (вероятность) возникновения этих событий.

Оценка последствий аварийных ситуаций. В соответствии с ISO 17776 и СТ РК 1.56-2005 при оценке рисков можно использовать в частности математическое моделирование. Уровень загрязнения (полученный на основе математического моделирования), возникающего от конкретного события, необходимо сравнивать с известными токсодозами, нормативами загрязнения природной среды, чтобы определить возможные последствия для природной среды. Конкретно оценка воздействия при аварийных ситуациях проводится точно так же, как и при безаварийной деятельности. С учетом времени действия аварии определяется динамика снижения воздействия и, в случае совокупного воздействия, определяются средневзвешенные значения. Оценка завершается определением комплексного воздействия и его значимости, разработкой предложений по стратегии ликвидации аварии.

Так как экологический риск представляет собой комбинацию вероятности или частоты возникновения определенной опасности и величины последствий такого события, следовательно, рекомендации по уменьшению рисков от аварии должны сводиться к снижению вероятности аварий и минимизации последствий.

СПИСОК ИСПОЛЬЗУЕМОЙ ЛИТЕРАТУРЫ

1. Инструкция по организации и проведению экологической оценки, утверждена приказом Министра экологии, геологии и природных ресурсов Республики Казахстан № 280 от 30.07.2021 г.
2. Экологический Кодекс Республики Казахстан № 400-VI ЗРК от 02.01.2021 г.
3. Методика определения нормативов эмиссий в окружающую среду, утверждены приказом Министра экологии, геологии и природных ресурсов Республики Казахстан № 63 от 10.03.2021 года.
4. Методика разработки проектов нормативов предельного размещения отходов производства и потребления. Приложение № 16 к приказу МООС РК № 100-п от 18.04.2008 г.
5. Методическими указаниями по определению выбросов загрязняющих веществ в атмосферу из резервуаров. РНД211.2.02.09-04.
6. Об утверждении Санитарных правил «Санитарно-эпидемиологические требования к санитарно-защитным зонам объектов, являющихся объектами воздействия на среду обитания и здоровье человека» от 11 января 2022 года № ҚР ДСМ-2.
7. Методика расчета нормативов выбросов загрязняющих вещества в атмосферу от предприятий по производству строительных материалов. Приложение № 11 к приказу МООС РК № 100-п от 18.04.2008 г.
8. Методика расчета выбросов загрязняющих веществ в атмосферу от предприятий по производству строительных материалов, от 18.04.2008г. №100-п
9. СП РК 4.01-101-2012 «Водоснабжение. Наружные сети и сооружения».
10. Методика расчета концентраций вредных веществ в атмосферном воздухе от выбросов предприятий. Утверждена приказом Министра окружающей среды и водных ресурсов РК от 12.06.2014 года № 221-Ө(взамен ОНД-86. Методика расчета концентраций в атмосферном воздухе вредных веществ, содержащихся в выбросах предприятий. Госкомгидромет. 1987).
11. Приказ Министра по инвестициям и развитию Республики Казахстан от 24 мая 2018 года № 386 «Об утверждении Инструкции по составлению плана ликвидации и Методики расчета приблизительной стоимости ликвидации последствий операций по добыче твердых полезных ископаемых».
12. СП РК 2.04-01-20217 «Строительная климатология», утвержден приказом Комитета по делам строительства и жилищно-коммунального хозяйства Министерства по инвестициям и развитию Республики Казахстан № 312-НҚ от 20.12.2017 г.

13. Приказ и.о. Министра национальной экономики Республики Казахстан от 17 апреля 2015 года № 346 «Об утверждении Инструкции по разработке проектов рекультивации нарушенных земель».

14. Приказ и.о. Министра здравоохранения РК от 25.12.2020 г. № ҚР ДСМ-331/2020 Об утверждении СП «Санитарно-эпидемиологические требования к сбору, использованию, применению, обезвреживанию, транспортировке, хранению и захоронению отходов производства и потребления».

15. Об утверждении Классификатора отходов РК от 06.08.2021 г № 314.

Приложения



ЛИЦЕНЗИЯ

17.08.2023 года

02687P

Выдана **Товарищество с ограниченной ответственностью "Жетісу-Жерқойнауы"**

040900, Республика Казахстан, Алматинская область, Карасайский район, Каскеленская г.а., г Каскелен, улица Көшек Батыр, дом № 165
БИН: 110440009773

(полное наименование, местонахождение, бизнес-идентификационный номер юридического лица (в том числе иностранного юридического лица), бизнес-идентификационный номер филиала или представительства иностранного юридического лица – в случае отсутствия бизнес-идентификационного номера у юридического лица/полностью фамилия, имя, отчество (в случае наличия), индивидуальный идентификационный номер физического лица)

на занятие **Выполнение работ и оказание услуг в области охраны окружающей среды**

(наименование лицензируемого вида деятельности в соответствии с Законом Республики Казахстан «О разрешениях и уведомлениях»)

Особе условия

(в соответствии со статьей 36 Закона Республики Казахстан «О разрешениях и уведомлениях»)

Примечание

Неотчуждаемая, класс I

(отчуждаемость, класс разрешения)

Лицензиар

Республиканское государственное учреждение "Комитет экологического регулирования и контроля Министерства экологии и природных ресурсов Республики Казахстан". Министерство экологии и природных ресурсов Республики Казахстан.

(полное наименование лицензиара)

Руководитель
(уполномоченное лицо)

Абдуалиев Айдар






(фамилия, имя, отчество (в случае наличия))

Дата первичной выдачи

Срок действия
лицензии

Место выдачи

г. Астана





ПРИЛОЖЕНИЕ К ЛИЦЕНЗИИ

Номер лицензии 02687Р

Дата выдачи лицензии 17.08.2023 год

Подвид(ы) лицензируемого вида деятельности

· Природоохранное проектирование, нормирование для 1 категории хозяйственной и иной деятельности

(наименование подвида лицензируемого вида деятельности в соответствии с Законом Республики Казахстан «О разрешениях и уведомлениях»)

Лицензиат

Товарищество с ограниченной ответственностью "Жетісу-Жерқойнауы"




040900, Республика Казахстан, Алматинская область, Карасайский район, Каскеленская г.а., г.Каскелен, улица Көшек Батыр, дом № 165, БИН: 110440009773

(полное наименование, местонахождение, бизнес-идентификационный номер юридического лица (в том числе иностранного юридического лица), бизнес-идентификационный номер филиала или представительства иностранного юридического лица – в случае отсутствия бизнес-идентификационного номера у юридического лица/полностью фамилия, имя, отчество (в случае наличия), индивидуальный идентификационный номер физического лица)

Производственная база

г. Алматы, Наурызбайский р-н, мкр Калкаман, дом 5/3, кв.2

(местонахождение)



Особые условия
действия лицензии

Требования безопасности к товарам детского ассортимента, Требования к материалам, реагентам, оборудованию, используемым для водочистки и водоподготовки, Требования к парфюмерно-косметическим средствам и средствам гигиены полости рта, Требования к товарам бытовой химии и лакокрасочным материалам, Требования к полимерным и полимерсодержащим строительным материалам и мебели, Требования безопасности к печатным книгам и другим изделиям полиграфической промышленности, Требования к материалам для изделий (изделиям), контактирующим с кожей человека, одежде, обуви, Требования к продукции, изделиям, являющимся источником ионизирующего излучения, в том числе генерирующего, а также изделиям и товарам, содержащим радиоактивные вещества, Требования к средствам личной гигиены, Требования к пестицидам и агрохимикатам, Требования к материалам и изделиям, изготовленным из полимерных и других материалов, предназначенных для контакта с пищевыми продуктами и средами, Требования к изделиям медицинского назначения и медицинской технике, Требования к химической и нефтехимической продукции производственного назначения, Требования к дезинфицирующим средствам, О безопасности паковки, О безопасности продукции, предназначенной для детей и подростков, О безопасности парфюмерно-косметической продукции, Безопасности автомобильных дорог, О безопасности зерна, О безопасности продукции легкой промышленности, О безопасности средств индивидуальной защиты, О безопасности пищевой продукции, Пищевая продукция в части ее маркировки, Технический регламент на соковую продукцию из фруктов и овощей, О безопасности молока и молочной продукции, О безопасности мяса и мясной продукции, О безопасности рыбы и рыбной продукции, О безопасности упакованной питьевой воды, включая природную минеральную воду.

(в соответствии со статьей 36 Закона Республики Казахстан «О разрешениях и уведомлениях»)

Лицензиар

Республиканское государственное учреждение "Комитет экологического регулирования и контроля Министерства экологии и природных ресурсов Республики Казахстан". Министерство экологии и природных ресурсов Республики Казахстан.

(полное наименование органа, выдавшего приложение к лицензии)

Руководитель
(уполномоченное лицо)

Абдуалиев Айдар

(фамилия, имя, отчество (в случае наличия))

Номер приложения

001

Срок действия

Дата выдачи
приложения

17.08.2023

Место выдачи

г. Астана

