




Жер учаскесіне арналған акт № 2026-10254209

Акт на земельный участок № 2026-10254209

1. Жер учаскесінің кадастрлық нөмірі/ Кадастровый номер земельного участка	08:114:012:234
2. Жер учаскесінің мекенжайы, мекенжайдың тіркеу коды* Адрес земельного участка, регистрационный код адреса *	Батыс Қазақстан обл., Бөрлі ауд., Жарсуатский а.о. обл. Западно-Казахстанская, р-н Бурлинский, с.о. Жарсуатский
3. Жер учаскесіне құқық түрі Вид право на земельный участок	тұрақты жер пайдалану постоянное землепользование
4. Жалға алудың аяқталу мерзімі мен күні ** Срок и дата окончания аренды **	- -
5. Жер учаскесінің алаңы, гектар*** Площадь земельного участка, гектар***	7.1344 7.1344
6. Жердің санаты Категория земель	Өнеркәсіп, көлік, байланыс жері, ғарыш қызметі, қорғаныс, ұлттық қауіпсіздік, ядролық қауіпсіздік аймағы мұқтажына арналған жер және ауыл шаруашылығына арналмаған өзге де жер Земли промышленности, транспорта, связи, для нужд космической деятельности, обороны, национальной безопасности, зоны ядерной безопасности и иного несельскохозяйственного назначения
7. Жер учаскесінің нысаналы мақсаты**** Елді мекендегі функционалдық аймақ (бар болса)***** Целевое назначение земельного участка**** Функциональная зона в населенном пункте (при наличии)*****	"Ақсай" автомобильдік өткізу пунктіне кірме жолдарын қайта жанарту үшін, Басқа для реконструкции подъездных путей к автомобильному пункту пропуска "Ақсай", Иная
8. Жер учаскесін пайдаланудағы шектеулер мен ауыртпалықтар Ограничения в использовании и обременения земельного участка	жоқ нет
9. Бөлінуі (бөлінеді/бөлінбейді) Делимость (делимый/неделимый)	Бөлінбейтін Неделимый

Осы құжат «Электрондық құжат және электрондық цифрлық қолтаңба туралы» 2003 жылғы 7 қаңтардағы N 370-II ҚРЗ 1 бабына сәйкес қағаз жеткізгіштегі құжатпен бірдей. Данный документ согласно пункту 1 статьи 370-II ЗРК от 7 января 2003 года «Об электронном документе и электронной цифровой подписи» равнозначен документу на бумажном носителе.



*штрих-код ЖМБМК АЖ-дан алынған және қызмет берушінің электрондық-цифрлық қолтаңбасымен қол қойылған деректерді қамтиды: «Азаматтарға арналған үкімет» мемлекеттік корпорациясы» коммерциялық емес акционерлік қоғамының Батыс Қазақстан облысы бойынша филиалының тіркеу және жер кадастры бойынша Бөрлі аудандық бөлімі

*штрих-код содержит данные, полученные из ИС ЕГКН и подписанные электронной-цифровой подписью услугодателя: Отдел Бурлинского района по регистрации и земельному кадастру филиала некоммерческого акционерного общества "Государственная корпорация "Правительство для граждан" по Западно-Казахстанской области

Ескертпе / Примечание:

* Мекенжайдың тіркеу коды болған жағдайда көрсетіледі/Регистрационный код адреса указывается при наличии.


** Аяқталу мерзімі мен күні уақытша жер пайдалану кезінде көрсетіледі/Срок и дата окончания указывается при временном землепользовании.

*** Қосымша жер учаскесінің үлесі бар болған жағдайда көрсетіледі/Дополнительно указывается доля площади земельного участка при наличии.

**** Қосымша жеке қосалқы шаруашылық жүргізу үшін берілетін жер учаскесінің телімінің түрі көрсетіледі/В случае предоставления для ведения личного подсобного хозяйства, указывается вид надела земельного участка.

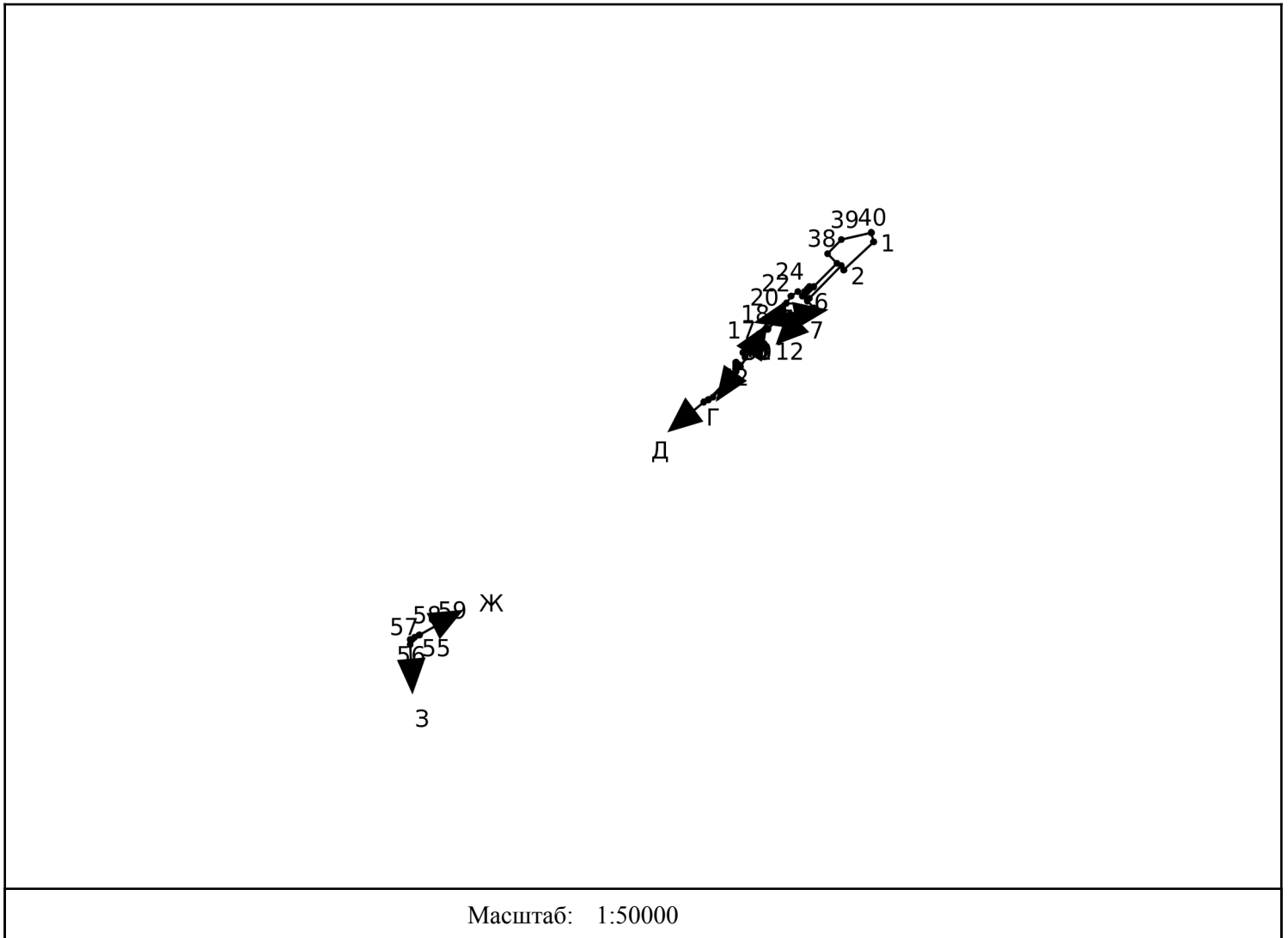
***** Жергілікті атқарушы органның шешіміне сәйкес елді мекендер жерлеріндегі функционалдық аймақ/Функциональная зона на землях населенных пунктов согласно решения местного исполнительного органа.

Осы құжат «Электрондық құжат және электрондық цифрлық қолтаңба туралы» 2003 жылғы 7 қаңтардағы N 370-ІІ ҚРЗ 1 бабына сәйкес қағаз жеткізгіштегі құжатпен бірдей. Данный документ согласно пункту 1 статьи 370-ІІ ЗРК от 7 января 2003 года «Об электронном документе и электронной цифровой подписи» равнозначен документу на бумажном носителе.



*штрих-код ЖМБМК АЖ-дан алынған және қызмет берушінің электрондық-цифрлық қолтаңбасымен қол қойылған деректерді қамтиды: «Азаматтарға арналған үкімет» мемлекеттік корпорациясы» коммерциялық емес акционерлік қоғамының Батыс Қазақстан облысы бойынша филиалының тіркеу және жер кадастры бойынша Берлі аудандық бөлімі
*штрих-код содержит данные, полученные из ИС ЕГКН и подписанные электронно-цифровой подписью услугодателя: Отдел Бурлинского района по регистрации и земельному кадастру филиала некоммерческого акционерного общества "Государственная корпорация "Правительство для граждан" по Западно-Казахстанской области


Жер учаскесінің жоспары*
План земельного участка*



Сызықтардың өлшемін шығару
Выноска мер линий

Бұрылысты нүктелердің № № поворотных точек	Сызықтардың өлшемі Меры линий
Жылжымайтын мүліктің бірыңғай мемлекеттік кадастры ақпараттық жүйесінің жария кадастрлық картасында көрсетілген координаттар жүйесіндегі сызықтардың өлшемдері Меры линий в системе координат, указанной в публичной кадастровой карте информационной системы единого государственного кадастра недвижимости	
1-2	252.87
2-3	36.18
3-4	274.13
4-5	19.74
5-6	50.02


Осы құжат «Электрондық құжат және электрондық цифрлық қолтаңба туралы» 2003 жылғы 7 қаңтардағы N 370-II ҚРЗ 1 бабына сәйкес қағаз жеткізгіштегі құжатпен бірдей. Данный документ согласно пункту 1 статьи 370-II ЗРК от 7 января 2003 года «Об электронном документе и электронной цифровой подписи» равнозначен документу на бумажном носителе.



*штрих-код ЖМБМК АЖ-дан алынған және қызмет берушінің электрондық-цифрлық қолтаңбасымен қол қойылған деректерді қамтиды: «Азаматтарға арналған үкімет» мемлекеттік корпорациясы» коммерциялық емес акционерлік қоғамының Батыс Қазақстан облысы бойынша филиалының тіркеу және жер кадастры бойынша Берлі аудандық бөлімі
*штрих-код содержит данные, полученные из ИС ЕГКН и подписанные электронно-цифровой подписью услугодателя: Отдел Бурлинского района по регистрации и земельному кадастру филиала некоммерческого акционерного общества "Государственная корпорация "Правительство для граждан" по Западно-Казахстанской области

6-7	25.64
7-8	53.01
8-9	42.29
9-10	27.64
10-11	66.26
11-12	105.16
12-13	5.27
13-14	104.78
14-15	101.38
15-16	38.51
16-17	52.99
17-18	53.04
18-19	53.02
19-20	81.34
20-21	26.58
21-22	68.0
22-23	62.86
23-24	52.63
24-25	51.70
25-26	50.0
26-27	6.17
27-28	19.50
28-29	5.71
29-30	10.86
30-31	6.17
31-32	19.01
32-33	5.57
33-34	12.73
34-35	8.04
35-36	33.66
36-37	196.84
37-38	79.99
38-39	116.66
39-40	191.76


Осы құжат «Электрондық құжат және электрондық цифрлық қолтаңба туралы» 2003 жылғы 7 қаңтардағы N 370-II ҚРЗ 1 бабына сәйкес қағаз жеткізгіштегі құжатпен бірдей. Данный документ согласно пункту 1 статьи 370-II ЗРК от 7 января 2003 года «Об электронном документе и электронной цифровой подписи» равнозначен документу на бумажном носителе.



*штрих-код ЖМБМК АЖ-дан алынған және қызмет берушінің электрондық-цифрлық қолтаңбасымен қол қойылған деректерді қамтиды: «Азаматтарға арналған үкімет» мемлекеттік корпорациясы» коммерциялық емес акционерлік қоғамының Батыс Қазақстан облысы бойынша филиалының тіркеу және жер кадастры бойынша Берлі аудандық бөлімі
*штрих-код содержит данные, полученные из ИС ЕГКН и подписанные электронно-цифровой подписью услугодателя: Отдел Бурлинского района по регистрации и земельному кадастру филиала некоммерческого акционерного общества "Государственная корпорация "Правительство для граждан" по Западно-Казахстанской области

40-1	57.32
41-42	62.94
42-43	25.99
43-44	238.53
44-45	5.80
45-46	8.06
46-47	19.40
47-48	21.41
48-49	6.54
49-50	7.05
50-51	8.57
51-52	7.97
52-53	8.87
53-54	96.68
54-41	144.08
55-56	84.92
56-57	39.06
57-58	34.44
58-59	24.09
59-55	3.81
Бірыңғай мемлекеттік координаттар жүйесіндегі сызықтардың өлшемдері / Меры линий в единой государственной системе координат	
1-2	252.90
2-3	36.18
3-4	274.15
4-5	19.74
5-6	50.02
6-7	25.64
7-8	53.01
8-9	42.30
9-10	27.64
10-11	66.26
11-12	105.16
12-13	5.27


Осы құжат «Электрондық құжат және электрондық цифрлық қолтаңба туралы» 2003 жылғы 7 қаңтардағы N 370-ІІ ҚРЗ 1 бабына сәйкес қағаз жеткізгіштегі құжатпен бірдей. Данный документ согласно пункту 1 статьи 370-ІІ ЗРК от 7 января 2003 года «Об электронном документе и электронной цифровой подписи» равнозначен документу на бумажном носителе.



*штрих-код ЖМБМК АЖ-дан алынған және қызмет берушінің электрондық-цифрлық қолтаңбасымен қол қойылған деректерді қамтиды: «Азаматтарға арналған үкімет» мемлекеттік корпорациясы» коммерциялық емес акционерлік қоғамының Батыс Қазақстан облысы бойынша филиалының тіркеу және жер кадастры бойынша Берлі аудандық бөлімі
*штрих-код содержит данные, полученные из ИС ЕГКН и подписанные электронно-цифровой подписью услугодателя: Отдел Бурлинского района по регистрации и земельному кадастру филиала некоммерческого акционерного общества "Государственная корпорация "Правительство для граждан" по Западно-Казахстанской области

Бірыңғай мемлекеттік координаттар жүйесіндегі сызықтардың өлшемдері / Меры линий в единой государственной системе координат	
13-14	104.78
14-15	101.38
15-16	38.51
16-17	52.99
17-18	53.04
18-19	53.02
19-20	81.34
20-21	26.58
21-22	68.0
22-23	62.86
23-24	52.63
24-25	51.70
25-26	50.0
26-27	6.17
27-28	19.50
28-29	5.71
29-30	10.86
30-31	6.17
31-32	19.01
32-33	5.57
33-34	12.73
34-35	8.04
35-36	33.66
36-37	196.84
37-38	79.99
38-39	116.66
39-40	191.76
40-1	57.32
41-42	62.94
42-43	25.99
43-44	238.53
44-45	5.80

Осы құжат «Электрондық құжат және электрондық цифрлық қолтаңба туралы» 2003 жылғы 7 қаңтардағы N 370-ІІ ҚРЗ 1 бабына сәйкес қағаз жеткізгіштегі құжатпен бірдей. Данный документ согласно пункту 1 статьи 370-ІІ ЗРК от 7 января 2003 года «Об электронном документе и электронной цифровой подписи» равнозначен документу на бумажном носителе.




*штрих-код ЖМБМК АЖ-дан алынған және қызмет берушінің электрондық-цифрлық қолтаңбасымен қол қойылған деректерді қамтиды: «Азаматтарға арналған үкімет» мемлекеттік корпорациясы» коммерциялық емес акционерлік қоғамының Батыс Қазақстан облысы бойынша филиалының тіркеу және жер кадастры бойынша Берлі аудандық бөлімі
*штрих-код содержит данные, полученные из ИС ЕГКН и подписанные электронно-цифровой подписью услугодателя: Отдел Бурлинского района по регистрации и земельному кадастру филиала некоммерческого акционерного общества "Государственная корпорация "Правительство для граждан" по Западно-Казахстанской области

Бірыңғай мемлекеттік координаттар жүйесіндегі сызықтардың өлшемдері / Меры линий в единой государственной системе координат	
45-46	8.06
46-47	19.40
47-48	21.41
48-49	6.54
49-50	7.05
50-51	8.57
51-52	7.97
52-53	8.87
53-54	96.69
54-41	144.09
55-56	84.92
56-57	39.06
57-58	34.44
58-59	24.09
59-55	3.81

**Аралас учаскелердің кадастрлық нөмірлері (жер санаттары)*
Кадастровые номера (категории земель) смежных земельных участков***

Нүктесінен От точки	Нүктесіне дейін До точки	Сипаттамасы Описание
А	Б	08:114:012:233
Б	В	Өнеркәсіп, көлік, байланыс жері, ғарыш қызметі, қорғаныс, ұлттық қауіпсіздік, ядролық қауіпсіздік аймағы мұқтажына арналған жер және ауыл шаруашылығына арналмаған өзге де жер
В	Г	Өнеркәсіп, көлік, байланыс жері, ғарыш қызметі, қорғаныс, ұлттық қауіпсіздік, ядролық қауіпсіздік аймағы мұқтажына арналған жер және ауыл шаруашылығына арналмаған өзге де жер
Г	А	Өнеркәсіп, көлік, байланыс жері, ғарыш қызметі, қорғаныс, ұлттық қауіпсіздік, ядролық қауіпсіздік аймағы мұқтажына арналған жер және ауыл шаруашылығына арналмаған өзге де жер
Д	Е	Өнеркәсіп, көлік, байланыс жері, ғарыш қызметі, қорғаныс, ұлттық қауіпсіздік, ядролық қауіпсіздік аймағы мұқтажына арналған жер және ауыл шаруашылығына арналмаған өзге де жер
Е	Д	08:114:012:233
Ж	З	08:114:012:233
З	Ж	Өнеркәсіп, көлік, байланыс жері, ғарыш қызметі, қорғаныс, ұлттық қауіпсіздік, ядролық қауіпсіздік аймағы мұқтажына арналған жер және ауыл шаруашылығына арналмаған өзге де жер
		Өнеркәсіп, көлік, байланыс жері, ғарыш қызметі, қорғаныс, ұлттық қауіпсіздік, ядролық қауіпсіздік аймағы мұқтажына арналған жер және ауыл шаруашылығына арналмаған өзге де жер

Осы құжат «Электрондық құжат және электрондық цифрлық қолтаңба туралы» 2003 жылғы 7 қаңтардағы N 370-ІІ ҚРЗ 1 бабына сәйкес қағаз жеткізгіштегі құжатпен бірдей. Данный документ согласно пункту 1 статьи 370-ІІ ЗРК от 7 января 2003 года «Об электронном документе и электронной цифровой подписи» равнозначен документу на бумажном носителе.



*штрих-код ЖМБМК АЖ-дан алынған және қызмет берушінің электрондық-цифрлық қолтаңбасымен қол қойылған деректерді қамтиды: «Азаматтарға арналған үкімет» мемлекеттік корпорациясы» коммерциялық емес акционерлік қоғамының Батыс Қазақстан облысы бойынша филиалының тіркеу және жер кадастры бойынша Берлі аудандық бөлімі

*штрих-код содержит данные, полученные из ИС ЕГКН и подписанные электронной-цифровой подписью услугодателя: Отдел Бурлинского района по регистрации и земельному кадастру филиала некоммерческого акционерного общества "Государственная корпорация "Правительство для граждан" по Западно-Казахстанской области

Ескертпе/Примечание:

*Шектесулердің сипаттамасы жер учаскесіне сәйкестендіру құжатын дайындау сәтіне жарамды/Описание смежеств действительно на момент изготовления идентификационного документа на земельный участок.

Жоспар шекарасындағы бөгде жер учаскелері
Посторонние земельные участки в границах плана

Жоспардағы № № на плане	Жоспар шегіндегі бөтен жер учаскелерінің кадастрлық нөмірлері Кадастровые номера посторонних земельных участков в границах плана	Алаңы, гектар Площадь, гектар
-----	-----	-----

Осы актіні «Азаматтарға арналған үкімет» мемлекеттік корпорациясы» коммерциялық емес акционерлік қоғамының Батыс Қазақстан облысы бойынша филиалының тіркеу және жер кадастры бойынша Бөрлі аудандық бөлімі жасады.

(жер кадастрын жүргізетін ұйымның атауы)


Настоящий акт изготовлен Отдел Бурлинского района по регистрации и земельному кадастру филиала некоммерческого акционерного общества "Государственная корпорация "Правительство для граждан" по Западно-Казахстанской области

(наименование организации, ведущей земельный кадастр)

Актінің дайындалған күні: 2026 жылғы «26» мамыр

Дата изготовления акта: «26» мая 2026 года

Осы құжат «Электрондық құжат және электрондық цифрлық қолтаңба туралы» 2003 жылғы 7 қаңтардағы N 370-ІІ ҚРЗ 1 бабына сәйкес қағаз жеткізгіштегі құжатпен бірдей. Данный документ согласно пункту 1 статьи 370-ІІ ЗРК от 7 января 2003 года «Об электронном документе и электронной цифровой подписи» равнозначен документу на бумажном носителе.



*штрих-код ЖМБМК АЖ-дан алынған және қызмет берушінің электрондық-цифрлық қолтаңбасымен қол қойылған деректерді қамтиды: «Азаматтарға арналған үкімет» мемлекеттік корпорациясы» коммерциялық емес акционерлік қоғамының Батыс Қазақстан облысы бойынша филиалының тіркеу және жер кадастры бойынша Бөрлі аудандық бөлімі

*штрих-код содержит данные, полученные из ИС ЕГКН и подписанные электронно-цифровой подписью услугодателя: Отдел Бурлинского района по регистрации и земельному кадастру филиала некоммерческого акционерного общества "Государственная корпорация "Правительство для граждан" по Западно-Казахстанской области