

ТОО «Сункар-Акболат»

## Раздел "Охрана окружающей среды"

к плану разведки твердых полезных ископаемых  
на участке недр в Кызылординской области по Лицензии №3891-EL от  
11 декабря 2025 года

Руководитель  
ИП «Эконур»



Жусупова А.М.

г. Кызылорда, 2026 г.

## СОДЕРЖАНИЕ

<b>ВВЕДЕНИЕ .....</b>	<b>4</b>
<b>1. ОЦЕНКА ВОЗДЕЙСТВИЙ НА СОСТОЯНИЕ АТМОСФЕРНОГО ВОЗДУХА. ....</b>	<b>6</b>
1.1. Характеристика климатических условий .....	6
1.2. Характеристика современного состояния воздушной среды.....	7
1.3. Источники и масштабы расчетного химического загрязнения .....	7
1.4. Внедрение малоотходных и безотходных технологий, а также специальные мероприятия по предотвращению (сокращению) выбросов в атмосферный воздух .....	13
1.5. Определение нормативов допустимых выбросов загрязняющих веществ .....	13
1.6. Расчеты количества выбросов загрязняющих веществ в атмосферу, в целях заполнения декларации о воздействии .....	18
1.7. Оценка последствий загрязнения и мероприятия по снижению отрицательного воздействия .....	19
1.8. Предложения по организации мониторинга и контроля за состоянием атмосферного воздуха .....	20
1.9. Разработка мероприятий по регулированию выбросов в период особо неблагоприятных метеорологических условий.....	20
<b>2. ОЦЕНКА ВОЗДЕЙСТВИЙ НА СОСТОЯНИЕ ВОД. ....</b>	<b>21</b>
2.1. Потребность в водных ресурсах для намечаемой деятельности на период строительства и эксплуатации, требования к качеству используемой воды .....	21
2.2. Характеристика источника водоснабжения, его хозяйственное использование, местоположение водозабора, его характеристика.....	21
2.3. Водный баланс объекта, с обязательным указанием динамики ежегодного объема забираемой свежей воды, как основного показателя экологической эффективности системы водопотребления и водоотведения .....	22
2.4. Поверхностные воды .....	24
2.5. Подземные воды .....	24
2.6. Определение нормативов допустимых сбросов загрязняющих веществ .....	25
2.7. Расчеты количества сбросов загрязняющих веществ в окружающую среду, в целях заполнения декларации о воздействии .....	25
<b>3. ОЦЕНКА ВОЗДЕЙСТВИЙ НА НЕДРА. ....</b>	<b>26</b>
3.1. Наличие минеральных и сырьевых ресурсов в зоне воздействия намечаемого объекта (запасы и качество).....	26
3.2. Потребность объекта в минеральных и сырьевых ресурсах в период строительства и эксплуатации (виды, объемы, источники получения) .....	26
3.3. Прогнозирование воздействия добычи минеральных и сырьевых ресурсов на различные компоненты окружающей среды и природные ресурсы .....	26
3.4. Обоснование природоохранных мероприятий по регулированию водного режима и использованию нарушенных территорий .....	26
3.5. Характеристика используемых месторождений (запасы полезных ископаемых, их геологические особенности и другое) .....	26
<b>4. ОЦЕНКА ВОЗДЕЙСТВИЯ НА ОКРУЖАЮЩУЮ СРЕДУ ОТХОДОВ ПРОИЗВОДСТВА И ПОТРЕБЛЕНИЯ.....</b>	<b>28</b>
4.1. Виды и объемы образования отходов .....	28
4.2. Особенности загрязнения территории отходами производства и потребления (опасные свойства и физическое состояние отходов) .....	31
4.3. Рекомендации по управлению отходами и по вспомогательным операциям, технологии по выполнению указанных операций.....	31
4.4. Виды и количество отходов производства и потребления (образовываемых, накапливаемых и передаваемых), подлежащих включению в декларацию о воздействии на окружающую среду. ....	36
<b>5. ОЦЕНКА ФИЗИЧЕСКИХ ВОЗДЕЙСТВИЙ НА ОКРУЖАЮЩУЮ СРЕДУ.....</b>	<b>38</b>
5.1. Оценка возможного теплового, электромагнитного, шумового, воздействия и других типов воздействия, а также их последствий.....	38
5.2. Характеристика радиационной обстановки в районе работ, выявление природных и техногенных источников радиационного загрязнения .....	40
<b>6. ОЦЕНКА ВОЗДЕЙСТВИЙ НА ЗЕМЕЛЬНЫЕ РЕСУРСЫ И ПОЧВЫ. ....</b>	<b>43</b>

6.1. Состояние и условия землепользования, земельный баланс территории, предлагаемые изменения в землеустройстве, расчет потерь сельскохозяйственного производства и убытков собственников земельных участков и землепользователей .....	43
6.2. Характеристика современного состояния почвенного покрова в зоне воздействия планируемого объекта.	43
6.3. Характеристика ожидаемого воздействия на почвенный покров (механические нарушения, химическое загрязнение), изменение свойств почв и грунтов в зоне влияния объекта .....	44
6.4. Планируемые мероприятия и проектные решения (техническая и биологическая рекультивация).....	46
6.5. Организация экологического мониторинга почв. ....	46
<b>7. ОЦЕНКА ВОЗДЕЙСТВИЯ НА РАСТИТЕЛЬНОСТЬ.....</b>	<b>48</b>
7.1. Современное состояние растительного покрова в зоне воздействия объекта .....	48
7.2. Характеристика факторов среды обитания растений, влияющих на их состояние .....	48
7.3. Характеристика воздействия объекта и сопутствующих производств на растительные сообщества территории	48
7.4. Обоснование объемов использования растительных ресурсов .....	48
7.5. Определение зоны влияния планируемой деятельности на растительность.....	49
7.6. Рекомендации по сохранению растительных сообществ, улучшению их состояния, сохранению и воспроизводству флоры, в том числе по сохранению и улучшению среды их обитания .....	49
7.7. Мероприятия по предотвращению негативных воздействий на биоразнообразии.....	51
<b>8. ОЦЕНКА ВОЗДЕЙСТВИЙ НА ЖИВОТНЫЙ МИР. ....</b>	<b>53</b>
8.1. Исходное состояние водной и наземной фауны .....	53
8.2. Характеристика воздействия объекта на видовой состав, численность фауны, ее генофонд, среду обитания, условия размножения, пути миграции и места концентрации животных .....	53
8.3. Мероприятия по предотвращению негативных воздействий на биоразнообразии, его минимизации, смягчению, оценка потерь биоразнообразия и мероприятия по их компенсации .....	53
<b>9. ОЦЕНКА ВОЗДЕЙСТВИЙ НА ЛАНДШАФТЫ И МЕРЫ ПО ПРЕДОТВРАЩЕНИЮ, МИНИМИЗАЦИИ, СМЯГЧЕНИЮ НЕГАТИВНЫХ ВОЗДЕЙСТВИЙ, ВОССТАНОВЛЕНИЮ ЛАНДШАФТОВ В СЛУЧАЯХ ИХ НАРУШЕНИЯ.....</b>	<b>56</b>
<b>10. ОЦЕНКА ВОЗДЕЙСТВИЙ НА СОЦИАЛЬНО-ЭКОНОМИЧЕСКУЮ СРЕДУ ...</b>	<b>57</b>
10.1. Современные социально-экономические условия жизни местного населения, характеристика его трудовой деятельности .....	57
10.2. Обеспеченность объекта в период строительства, эксплуатации и ликвидации трудовыми ресурсами, участие местного населения .....	58
10.3. Влияние намечаемого объекта на регионально-территориальное природопользование .....	58
10.4. Прогноз изменений социально-экономических условий жизни местного населения при реализации проектных решений объекта (при нормальных условиях эксплуатации объекта и возможных аварийных ситуациях) .....	58
10.5. Санитарно-эпидемиологическое состояние территории и прогноз его изменений в результате намечаемой деятельности .....	59
10.6. Предложения по регулированию социальных отношений в процессе намечаемой хозяйственной деятельности. ....	59
<b>11. ОЦЕНКА ЭКОЛОГИЧЕСКОГО РИСКА РЕАЛИЗАЦИИ НАМЕЧАЕМОЙ ДЕЯТЕЛЬНОСТИ В РЕГИОНЕ .....</b>	<b>61</b>
11.1. Ценность природных комплексов (функциональное значение, особо охраняемые объекты) .....	61
11.2. Комплексная оценка последствий воздействия на окружающую среду при нормальном (без аварий) режиме эксплуатации объекта .....	61
11.3. Вероятность аварийных ситуаций (с учетом технического уровня объекта и наличия опасных природных явлений).....	64
11.4. Прогноз последствий аварийных ситуаций для окружающей среды (включая недвижимое имущество и объекты историко-культурного наследия) и население.....	66
11.5. Рекомендации по предупреждению аварийных ситуаций и ликвидации их последствий .....	67
<b>СПИСОК ИСПОЛЬЗОВАННЫХ ИСТОЧНИКОВ .....</b>	<b>69</b>
<b>ПРИЛОЖЕНИЯ</b>	

## **ВВЕДЕНИЕ**

Раздел «Охрана окружающей среды» разработан для оценки уровня воздействия проектируемого объекта на окружающую природную среду и установления нормативов эмиссии.

Проект разработан в соответствии с требованиями нормативного документа «Об утверждении Инструкции по организации и проведению экологической оценки» утвержденной Приказом Министра экологии, геологии и природных ресурсов Республики Казахстан от 30 июля 2021 года № 280.

Заказчик проекта – ТОО «Сункар-Акболат».

Проект спроектирован – ИП «Geo Exploration».

Разработчик материалов РООС - ИП «Эконур».

Охрана окружающей среды представляет собой систему осуществляемых государством, физическими и юридическими лицами мер, направленных на сохранение и восстановление природной среды, предотвращение загрязнения окружающей среды и причинения ей ущерба в любых формах, минимизацию негативного антропогенного воздействия на окружающую среду и ликвидацию его последствий, обеспечение иных экологических основ устойчивого развития Республики Казахстан.

Правовую основу экологической оценки составляет ряд нормативных, нормативно-технических, нормативно-методических и правовых актов. Экологическое законодательство Республики Казахстан основывается на Конституции РК, состоит из Экологического Кодекса и иных нормативных правовых актов РК.

Согласно ст. 49 Экологического Кодекса РК:

Экологическая оценка по упрощенному порядку проводится для намечаемой и осуществляемой деятельности, не подлежащей обязательной оценке воздействия на окружающую среду в соответствии с настоящим Кодексом, при:

разработке проектов нормативов эмиссий для объектов I и II категорий;

разработке раздела «Охрана окружающей среды» в составе проектной документации по намечаемой деятельности и при подготовке декларации о воздействии на окружающую среду.

Требования и порядок проведения экологической оценки по упрощенному порядку определяются инструкцией по организации и проведению экологической оценки.

В Республике Казахстан в последние годы коренным образом перестроена организационная структура государственного управления и контроля за состоянием окружающей среды. Постоянно совершенствуется нормативно-правовая база природопользования и охраны окружающей среды.

Существует много местных, общегосударственных и международных норм, правил и требований, которые определяют, каким образом будет обеспечиваться охрана окружающей среды в ходе реализации проекта, где будут строго соблюдаться все действующие законы, правила, нормы и стандарты Республики Казахстан.

В методическом плане работы проводились в соответствии с действующими Республиканскими нормативными документами Министерства экологии, геологии и природных ресурсов РК:

Экологический Кодекс Республики Казахстан от 2 января 2021 г. № 400- VI ЗРК- регулирует общественные отношения в сфере взаимодействия человека и природы (экологические отношения), возникающие в связи с осуществлением физическими и юридическими лицами деятельности, оказывающей или способной оказать воздействие на окружающую среду.

Инструкция по организации и проведению экологической оценки (Приложение 11). Утверждена Приказом Министра экологии, геологии и природных ресурсов РК- разработана в соответствии с пунктом 3 статьи 48 Кодекса Республики Казахстан от 2 января 2021 года №

# ТОО «Сункар-Акболат»

---

400-VI «Экологический кодекс Республики Казахстан» (далее – Кодекс) и определяет порядок проведения экологической оценки.

Методика определения нормативов эмиссий в окружающую среду. Приказ Министра экологии, геологии и природных ресурсов Республики Казахстан от 10 марта 2021 года № 63. Зарегистрирован в Министерстве юстиции Республики Казахстан 11 марта 2021 года № 22317.

Водный кодекс РК от 9 июля 2004 года № 481-II (с изменениями и дополнениями по состоянию на 2021г.) – регулирование водных отношений в целях обеспечения рационального использования вод для нужд населения, отраслей экономики и окружающей природной среды, охрана водных ресурсов от загрязнения, засорения и истощения, предупреждения и ликвидации вредного воздействия вод, укрепления законности в области водных отношений.

Об утверждении методики расчета лимитов накопления отходов и лимитов захоронения отходов. Приказ Министра экологии, геологии и природных ресурсов Республики Казахстан от 22 июня 2021 года № 206. Зарегистрирован в Министерстве юстиции Республики Казахстан 1 июля 2021 года № 23235

«Методика расчета выбросов загрязняющих веществ в атмосферу от предприятий по производству строительных материалов», Приложение №11 к приказу МООС РК от 18 апреля 2008 г. №100-п;

«Гигиенические нормативы к атмосферному воздуху в городских и сельских населенных пунктах», утвержденные приказом Министра национальной экономики РК от 28 февраля 2015 г. №168;

СП РК 4.01-101-2012 Внутренний водопровод и канализация зданий и сооружений.

*Разработчик материалов РООС ИП «Эконур»*

Адрес, реквизиты

РК. Кызылординская область, г. Кызылорда,  
120008, ул. Жахаева, 66/3

Тел/факс: 8 (7242) 23-03-35

Электронная почта: econur2011@mail.ru

Руководитель

Жусупова А.М.

## 1. ОЦЕНКА ВОЗДЕЙСТВИЙ НА СОСТОЯНИЕ АТМОСФЕРНОГО ВОЗДУХА.

### 1.1. Характеристика климатических условий

Согласно схематической карте климатического районирования для дорожного строительства и прил. Б СНиП РК 2.04-01-2001 исследуемая территория относится к V дорожно-климатической зоне.

Климат района резко континентальный. Характерно изобилие тепла, солнечных дней, малое количество осадков, большие амплитуды температуры воздуха.

В формировании климата большую роль играет циркуляция атмосферы.

Главной спецификой климатических условий V дорожно-климатической зоны является перегрев окружающей среды в теплый период года. Радиационно-термический фактор определяет перегревные условия окружающей среды.

В описываемом районе ежегодно поступает около 150 ккал на см<sup>2</sup> прямой солнечной радиации, из них 121-122 ккал приходится на прямую солнечную радиацию, поступающую на горизонтальную поверхность. В летние месяцы, когда продолжительность солнечного сияния достигает 380-415 часов, подстилающая поверхность получает около 13 ккал на см<sup>2</sup> ежемесячно. Такие высокие значения солнечной радиации обуславливают высокие температуры воздуха и почвы.

**Температура.** Летом в дневные часы температура воздуха поднимается обычно выше 29<sup>0</sup>С. В сочетании с большой сухостью воздуха, слабыми скоростями ветра создаются условия чрезмерной нагрузки на терморегуляторный аппарат человека.

Среднемесячная температура воздуха изменяется от -11,9 до +23,0<sup>0</sup>С. Самыми холодными месяцами являются зимние (декабрь-февраль), теплыми - летние (июнь-август). В холодный период значительные переохлаждения отмечаются в ночные часы суток. Абсолютная минимальная температура составляет (-48)<sup>0</sup>С, абсолютная максимальная-(+41)<sup>0</sup>С.

Температура наружного воздуха наиболее холодных суток обеспеченностью 0,92-(-37)<sup>0</sup>С, обеспеченностью 0,98-(-39)<sup>0</sup>С; наиболее холодной пятидневки обеспеченностью 0,92-(-32)<sup>0</sup>С, обеспеченностью 0,98-(-35)<sup>0</sup>С; наиболее холодного периода -(-20)<sup>0</sup>С. Продолжительность периода со среднесуточной температурой <0<sup>0</sup>С-154 суток.

**Осадки.** Количество осадков, выпадающее за год составляет 219 мм, в том числе в зимний период – 68 мм, что намного больше, чем в г. Кызылорда (151 и 56 мм). Суточный максимум осадков равен 61 мм. Толщина снежного покрова с 5% вероятностью превышения составляет 40 см.

Периоды без осадков отмечаются в широком диапазоне времени от лета до поздней осени, причем в отдельные годы отмечается отсутствие осадков даже в весенние месяцы. В году отмечается до 70 дней с осадками  $\geq 0,1$  мм.

Зимне-весенние осадки обычно максимально используются на пополнение грунтового потока и увлажнение зоны аэрации, тогда как летние осадки полностью расходуются на испарение.

Средняя годовая относительная влажность воздуха 62,9%. В летние месяцы она бывает в пределах 40-42%.

В распределении снежного покрова на описываемой территории какой-либо закономерности не наблюдается. Снежный покров появляется в третьей декаде ноября. Устойчивый снежный покров устанавливается обычно через 20-30 дней после его появления.

Средняя из наибольших высот снега за зиму 30 см, с 5% вероятностью превышения – 40 см. Дней со снежным покровом в году – 141.

**Ветер.** На ветровой режим основное влияние оказывают циркуляционные условия. Характерны частые и сильные ветры, преимущественно северо-восточного направления. Среднее число дней с сильным ветром ( $\geq 15$  м/сек)-20. Один раз в год возможна скорость ветра 25 м/сек, в 10 лет-27 м/сек, в 20 лет-29 м/сек.

## 1.2. Характеристика современного состояния воздушной среды

Критериями качества состояния воздушного бассейна являются значения предельно-допустимых концентраций (ПДК) загрязняющих веществ (ЗВ) в воздухе населенных мест согласно гигиеническим нормативом, принятым в Республике.

Современное качество воздушного бассейна исследуемой площади определяется взаимодействием ряда факторов, обусловленных как природными, так и антропогенными процессами.

Основными природными факторами, определяющими состояние воздушного бассейна, является ветровой и температурный режимы, количество и характер выпадения осадков. Антропогенное влияние на качество атмосферы определяется наличием и характером источников загрязнения, состава и количеством продуцируемых выбросов.

По результатам расчета приземных концентраций вредных веществ в атмосферном воздухе можно заключить, что загрязнения воздушного бассейна происходят лишь на территории объекта и существенного вклада в экологическую обстановку данного района не оказывают.

### *Основные источники загрязнения атмосферного воздуха*

Согласно данным «Департамента экологии по Кызылординской области» и «Управления природных ресурсов и регулирования природопользования Кызылординской области» в городе действует 1006 предприятий, осуществляющих эмиссии в окружающую среду. Фактические суммарные выбросы загрязняющих веществ от стационарных источников составляют 26,96 тысяч тонн.

Количество автотранспортных средств составляет 136 162 тысяч единиц, главным образом легковых автомобилей, из которых – 18821 работает на газовом топливе.

По информации представленным Управлением энергетики и жилищно-коммунального хозяйства Кызылординской области в г.Кызылорда насчитывается 64 147 жилых частных домов и 144 промышленных предприятий.

## 1.3. Источники и масштабы расчетного химического загрязнения

Проектом предусматривается проведение комплекса поисковых работ, включающего предполетные исследования, полевые работы, лабораторные и камеральные работы. План разведки разработан на 6 лет.

На лицензионной территории площадью 71,4 км<sup>2</sup> с целью выявления запасов твердых полезных ископаемых настоящим Планом разведки, предусматривается: проведение геологических маршрутных исследований, проходка горных выработок (канавы, шурфы), колонковое бурение, опробование и лабораторно-аналитические исследования.

Общая площадь территории для геологоразведки составляет -71,4 км<sup>2</sup>

**Административная привязка объекта недропользования:** Жанакорганский район Кызылординской области в 39 км северо-западнее районного центра Жанакорган.

### **Географические координаты лицензионной территории:**

№ точки	Координаты участка		Площадь участка
	Северные широты	Восточные долготы	
1	44°16'0.00"	67° 26'0.00"	71,4 кв.км.
2	44°16'0.00"	67° 42'0.00"	
3	44°15'0.00"	67° 42'0.00"	
4	44°15'0.00"	67° 32'0.00"	
5	44°14'0.00"	67° 32'0.00"	
6	44°14'0.00"	67° 33'0.00"	
7	44°13'0.00"	67° 33'0.00"	
8	44°13'0.00"	67° 36'0.00"	
9	44°12'0.00"	67° 36'0.00"	

# ТОО «Сункар-Акболат»

10	44°12'0.00"	67° 33'0.00"	
11	44°11'0.00"	67° 33'0.00"	
12	44°11'0.00"	67° 32'0.00"	
13	44°13'0.00"	67° 32'0.00"	
14	44°13'0.00"	67° 31'0.00"	
15	44°14'0.00"	67° 31'0.00"	
16	44°14'0.00"	67° 26'0.00"	
<b>Блоки</b>			
1	L-42-135-(10в-56-22) (частично), L-42-135-(10в-56-23) (частично), L-42-135-(10в-56-24) (частично), L-42-135 (10в-56-25), L-42-135-(10в-5г-2) (частично), L-42-135-(10в-5г-3) (частично), L-42-135-(10в-5г-4), L-42-135-(10в-5г-5), L-42-136-(10а-5а-21) (частично), L-42-136-(10а-5а-22) (частично), L-42-136-(10а-5а-23) (частично), L-42-136 (10а-5а-24) (частично), L-42-136-(10а-5а-25), L-42-136-(10а-5б-21) (частично), L-42-136-(10а-5б-22) (частично), L-42 136-(10а-5б-23) (частично), L-42-136-(10а-5б-24), L-42-136-(10а-5б-25), L-42-136-(10а-5г-11) (частично), L-42-136 (10а-5в-1) (частично), L-42-136-(10а-5в-2) (частично), L-42-136-(10а-5в-7), L-42-136-(10а-5в-8), L-42-136-(10а-5в-13) (частично), L-42-136-(10а-5в-14) (частично), L-42-136-(10а-5в-15) (частично), L-42-136-(10а-5в-18) (частично), L-42 136-(10б-5а-21) (частично), L-42-136-(10б-5а-22) (частично)		29 блоков
<b>Всего</b>			<b>29 блоков</b>

**Основание для проектирования:** лицензия на разведку твердых полезных ископаемых №3891-EL от 11 декабря 2025 года выданное ТОО «Сункар-Акболат» и технического задания;

**Ожидаемые результаты и сроки проведения работ:**

В результате проведения указанных работ будет разработан план разведки на твердых полезных ископаемых на участке в Кызылординской области.

Начало работ: II квартал 2026 год.

Окончание работ: III квартал 2031 год.

**Целевое назначение работ, пространственные границы объекта, основные оценочные параметры**

Геологоразведочные работы с целью наращивания минерально-сырьевой базы путем перевода прогнозных ресурсов в промышленные категории, оценка перспектив выявления месторождений твердых полезных ископаемых на основе комплекса структурно-формационного анализа, ревизии первичных материалов геофизических, геологических, гидрогеологических и геохимических исследований, выполненных ранее поисково-съёмочных и поисково-разведочных работ.

**Геологические задачи и методы их решения**

Методика проведения поисково-разведочных работ на лицензионной площади разработана с учетом результатов предшествующих исследований (в соответствии с целевым назначением и поставленными геологическими задачами) и включает: обнаружение, опробование и оконтуривание рудных тел и рудоносных зон; определение условий залегания, морфологии, строения и характеристик изменчивости оруденения; оценку технологических свойств и вещественного состава руд. Схема предусматривает очередность (I и II очереди) проведения буровых работ и обеспечивает рациональное распределение материальных и финансовых ресурсов недропользователя в прямой зависимости от результатов I этапа.

В случае получения неоднозначных геологических результатов по итогам бурения поисковых скважин I очереди в полном объеме (включая горных работ канав, шурфов), у недропользователя возникает право не приступать к реализации II очереди бурения скважин.

При таких обстоятельствах уместно ожидать от недропользователя и продолжения работ на основе технико-экономических расчетов и анализа возможных геологических рисков.

В настоящем проекте очередность буровых работ связана с проектными глубинами поисковых скважин и разграничивается следующим образом:

I очередь - поисковые скважины глубиной 250 м;

II очередь - поисковые скважины глубиной 300 м.

Максимальная глубинность проведения поисков на медные руды составляет 300 м и отвечает существующим общемировым подходам, согласуется с технико-технологическими возможностями открытой разработки месторождений подобного типа.

Продолжительность поисковых работ по проекту принимается 5 (пять) календарных года, что не противоречит общему сроку разведки по законодательству о недрах, равному 6 лет, а также - сроку реализации проекта по технической спецификации (6 лет).

Первые три года проект включают полевые работы в соответствии с принятой очередностью буровых работ, т.е. в 1-й год – бурение скважин с проектной глубиной 250 м, во 2-й год – бурение скважин с проектной глубиной 300 м. 3-й год считается камеральным и предусматривает полный анализ геологической информации и написание итогового отчета. В случае принятия решения по результатам 1-го 2 -го года о прекращении дальнейших работ, камеральный период с составлением итогового отчета наступит в 3-й год.

### **Подготовительный период**

Все геологоразведочные и сопутствующие им работы на участках работ: проходка горных выработок, бурение разведочных скважин, геолого-маркшейдерское сопровождение работ, опробование и обработка проб, аналитические работы будут выполняться как силами ТОО «Сункар-Акболат», так и с привлечением подрядных специализированных организаций.

Буровые работы будут производиться круглосуточно, проходка канав – летом и только в светлое время суток. Метод работ – вахтовый.

### **Полевые работы.**

Рациональное и последовательное решение поисковых задач, заложенных в техническом задании, предусматривает выполнение ГРП в течение двух полевых сезонов:

1-й год - полевые работы с охватом всей площади лицензии (71,4 км<sup>2</sup>), включающие следующие виды: рекогносцировочные маршрутные обследования, проведение поисковых маршрутов; проходку, документацию и опробование горных выработок (шурфов, канав); бурение разведочных скважин глубиной 200 м (I очередь), геофизические работы ГИС, полевую камеральную обработку материалов;

2-ые и последующие годы – полевые работы включающие следующие виды: проходку, документацию и опробование горных выработок (шурфов, канав); бурение разведочных скважин глубиной 300 м (II очередь), полевая камеральная обработка материалов.

Затраты на организацию и ликвидацию полевых работ принимаются в размере 1,2% от стоимости полевых работ. Проживание горных и буровых рабочих планируется в поселке Шалкия, расположенный южнее участка 30км. в арендуемом помещении с использованием местных электросетей.

### **Строительство временных зданий и сооружений**

Учитывая географическое расположение участка работ, организация базы планируется на участке работ.

Для полевого офиса и столовой в период буровых работ планируется использование прицепного жилого вагончика, оборудованного необходимым снаряжением (душ, газовая плита, стол, лавки).

Строительство временных зданий и сооружений предусматривает возведение временных модульных зданий, навесов для организации хранения МТЦ, временного хранения зерна,

организации кернопильного цеха и т.д. Расходы на строительство временных зданий и сооружений принимаются в размере 1,5 % от стоимости полевых работ.

## **Буровые работы**

Перед началом бурения скважины, буровая должна быть обеспечена документацией. Работы по бурению скважины могут быть начаты только на законченной монтажом буровой установке при наличии геолого-технического наряда, после тщательной проверки работы всех механизмов и оформления акта о приемке буровой установки в эксплуатацию. Выявленные недостатки подлежат устранению до ввода буровой установки в эксплуатацию.

Буровая установка должна иметь подъездные пути, обеспечивающие беспрепятственный подъезд к ней. До начала буровых работ площадка под буровую должна быть спланирована и очищена. Размер буровой площадки составляет 10\*15м., в пределах этой площадки будут расположены буровая установка, прицеп для труб, градирка и водовозка.

## **Воздействия на окружающую среду**

В результате проведенной предварительной инвентаризации источников загрязнения атмосферы выявлено 7 источников загрязнения, 3 из которых организованные и 4 неорганизованных источников.

Расчетом выявлено, что при разведке будут иметь место выбросы в следующем количестве - 1.15872877779 г/с и 7.32716434 тонн/год.

Выбросы от передвижного автотранспорта составляют 0,3336 т/год. Согласно п. 17 ст. 202 Экологического кодекса РК выбросы загрязняющих веществ от передвижных источников в нормативы эмиссии не включены.

Основными источниками загрязнения атмосферного воздуха являются:

ДЭС-5 На вахтовом лагере установлен дизельгенератор, мощностью 5 кВт, для выработки электроэнергии. Топливом для генератора служит дизтопливо. При использовании дизтоплива в атмосферный воздух выделяются загрязняющие вещества: азот диоксид, азот оксид, углерод, диоксид серы, оксид углерода, проп-2-ен-1-аль, формальдегид, алканы С12-19, которые выбрасываются через выхлопную трубу. Организованный источник выбросов.

## **Резервуар для и дизельного топлива**

Наземные резервуары для дизтоплива объемом V=10 м<sup>3</sup> (2 ед.) предназначены для приема, хранения и отпуска ГСМ. В процессе эксплуатации резервуаров в атмосферный воздух выделяются следующие вредные вещества: смесь углеводородов предельных С1-С5, смесь углеводородов предельных С6-С10, пентилены, бензол, диметилбензол, метилбензол и этилбензол. Источником вредных выбросов является дыхательные клапана. Организованные источники выбросов.

## **Буровой станок**

Буровой станок предназначен для выработки и подачи электроэнергии. Рабочим топливом для бурового станка служит дизельное топливо. При работе буровой машины в атмосферный воздух выбрасываются следующие загрязняющие вещества: азот диоксид, азот оксид, углерод, диоксид серы, оксид углерода, проп-2-ен-1-аль, формальдегид, алканы С12-19. Источником выбросов является выхлопная труба. Организованный источник выбросов.

## **Проходка шурфов и канав**

Проходка, шурфов и канав на участках предусматривается для изучения с поверхности ранее выделенных и вновь выделенных рудных зон вкрест их простирания. В пределах участка канавы предполагается проходить в створе условно выделенных разведочных линий через 50м. При проведении работ в атмосферный воздух выделяется пыль неорганическая. Неорганизованный источник выбросов.

## Снятие ПРС

Для сохранения плодородно-растительного слоя перед началами работ предусматривается их снятие. При проходке горных выработок плодородный слой будет складироваться отдельно от торфов и песков. При проведении земляных работ в атмосферный воздух выделяется пыль неорганическая. Неорганизованный источник выбросов.

## Буровые работы

Для поисков скрытых и погребенных месторождений будет использовано бурение. Направленное колонковое бурение будет проводиться высокоскоростными гидравлическими буровыми станками. С помощью скважин колонкового бурения будет изучаться перспективность вновь выявленного оруденения на глубину, и производиться оценка известных проявлений. Будут изучены параметры рудных тел, условия их залегания (простираание, падение), морфология, строение и характеристики изменчивости рудных зон. При проведении работ в атмосферный воздух выделяется пыль неорганическая. Неорганизованный источник выбросов.

## Взрывные работы

Проходка канав буровзрывным способом будет применяться в породах категории XIV и выше. Для производства буровзрывных работ будет применяться шпуровой метод. Глубина шпуров и типы врубов определяются в зависимости от сечения и горнотехнических условий пород паспортом буровзрывных работ, который разрабатывается и утверждается производителем работ в установленном порядке. При производстве взрывных работ используются промышленные взрывчатые вещества: SenatelMagnum патронированные Д-32мм. В качестве средств инициирования используется ДШЭ-12, и электродетонаторы короткозамедленного, мгновенного действия, НСВ EXEL LP и Искра-Шдлиной волновода 5м. При работе выделяются оксиды азота, углерода и пыль. Неорганизованный источник выбросов.

## Выбросы от ДВС передвижных источников

К передвижным источникам можно отнести все транспортные средства, которыми работают на территории строительных работ. При работе в атмосферный воздух выделяются оксиды азота, серы, углерода, сажа, бенз/а/пирен, керосин.

Согласно п. 17 ст. 202 Экологического кодекса РК выбросы загрязняющих веществ от передвижных источников в нормативы эмиссии не включены.

Расчет выбросов загрязняющих веществ (Приложение №1)

## Категория предприятия

Разведка ТПИ с извлечением горной массы менее 1000 м<sup>3</sup> и (или) разведка ТПИ методом бурения скважин относится к объектам III категории.

# ТОО «Сункар-Акболат»

ЭРА v3.0 ИП "Эконур"

## Перечень загрязняющих веществ, выбрасываемых в атмосферу

Кызылорда, ТОО "Сункар-Акболат"

Код ЗВ	Наименование загрязняющего вещества	ЭНК, мг/м <sup>3</sup>	ПДК максимальная разовая, мг/м <sup>3</sup>	ПДК среднесуточная, мг/м <sup>3</sup>	ОБУВ, мг/м <sup>3</sup>	Класс опасности ЗВ	Выброс вещества с учетом очистки, г/с	Выброс вещества с учетом очистки, т/год (М)	Значение М/ЭНК
1	2	3	4	5	6	7	8	9	10
0301	Азота (IV) диоксид		0.2	0.04		2	0.06774	0.935936	23.3984
0304	Азот (II) оксид		0.4	0.06		3	0.044564	1.2120121	20.2002017
0328	Углерод		0.15	0.05		3	0.00491666667	0.1553	3.106
0330	Сера диоксид		0.5	0.05		3	0.00983333334	0.3106	6.212
0333	Сероводород		0.008			2	0.0000036596	0.0000046032	0.0005754
0337	Углерод оксид		5	3		4	0.37875	0.81475	0.27158333
1301	Проп-2-ен-1-аль		0.03	0.01		2	0.00118	0.037272	3.7272
1325	Формальдегид		0.05	0.01		2	0.00118	0.037272	3.7272
2754	Алканы C12-19		1			4	0.0131033404	0.3743593968	0.3743594
2908	Пыль неорганическая, содержащая двуокись кремния в %: 70-20		0.3	0.1		3	0.63745777778	3.44965824	34.4965824
<b>В С Е Г О :</b>							<b>1.15872877779</b>	<b>7.32716434</b>	<b>95.5141022</b>

Примечания: 1. В колонке 9: "М" - выброс ЗВ, т/год; при отсутствии ЭНК используется ПДКс.с. или (при отсутствии ПДКс.с.) ПДКм.р. или (при отсутствии ПДКм.р.) ОБУВ  
2. Способ сортировки: по возрастанию кода ЗВ (колонка 1)

#### **1.4. Внедрение малоотходных и безотходных технологий, а также специальные мероприятия по предотвращению (сокращению) выбросов в атмосферный воздух**

Учитывая специфику проектируемого объекта, внедрение малоотходных и безотходных технологий, а также специальные мероприятия по предотвращению (сокращению) выбросов в атмосферный воздух к реализации **не планируются**.

#### **1.5. Определение нормативов допустимых выбросов загрязняющих веществ**

Нормативы допустимых выбросов (НДВ) загрязняющих веществ в атмосферу устанавливаются для каждого источника выбросов загрязняющих веществ, при условии, что выбросы вредных веществ, при рассеивании не создадут приземную концентрацию, превышающую их ПДК для населенных мест.

##### ***Моделирование уровня загрязнения атмосферы и анализ величин приземных концентраций загрязняющих веществ***

Анализ расчета приземных концентраций, выполненный программным комплексом ЭРА, версия 3.0 фирмы НПП «Логос-Плюс», г. Новосибирск показал, что концентрации загрязняющих веществ, отходящих от источников вредных выбросов проектируемого объекта на период строительных работ, составляет менее 1 ПДК.

По результатам расчета приземных концентраций вредных веществ в атмосферном воздухе можно заключить, что загрязнения воздушного бассейна происходят лишь на территории объекта и существенного вклада в экологическую обстановку данного района не оказывают.

Результаты расчётов приземных концентраций, создаваемых всеми источниками по всем ингредиентам, показывают, что максимальная концентрация в приземном слое на границе СЗЗ не превышает ПДК, следовательно, расчётные значения выбросов загрязняющих веществ можно признать предельно-допустимыми выбросами.

Определение необходимости расчетов приземных концентраций по веществам представлено в таблице 1.5-1.

Декларируемые выбросы загрязняющих веществ в атмосферу представлены в таблице 1.5-2.

# ТОО «Сункар-Акболат»

ЭРА v3.0 ИП "Эконур"

Таблица 1.5.1

## Определение необходимости расчетов приземных концентраций по веществам

Кызылорда, ТОО "Сункар-Акболат"

Код загр. вещества	Наименование вещества	ПДК максим. разовая, мг/м <sup>3</sup>	ПДК средняя, суточная, мг/м <sup>3</sup>	ОБУВ ориентир. безопас. УВ, мг/м <sup>3</sup>	Выброс вещества г/с (М)	Средневзвешенная высота, м (Н)	М/(ПДК*Н) для Н>10 М/ПДК для Н<10	Необходимость проведения расчетов
1	2	3	4	5	6	7	8	9
0304	Азот (II) оксид (Азота оксид) (6)	0.4	0.06		0.044564	2	0.1114	Нет
0328	Углерод (Сажа, Углерод черный) (583)	0.15	0.05		0.00491666667	2	0.0328	Нет
0337	Углерод оксид (Окись углерода, Угарный газ) (584)	5	3		0.37875	2	0.0758	Нет
1301	Проп-2-ен-1-аль (Акролеин, Акрилальдегид) (474)	0.03	0.01		0.00118	2	0.0393	Нет
2754	Алканы C12-19 /в пересчете на C/ ( Углеводороды предельные C12-C19 (в пересчете на C); Растворитель РПК-265П) (10)	1			0.0131033404	2	0.0131	Нет
2908	Пыль неорганическая, содержащая двуокись кремния в %: 70-20 (шамот, цемент, пыль цементного производства - глина, глинистый сланец, доменный шлак, клинкер, зола, кремнезем, зола углей казахстанских месторождений) (494)	0.3	0.1		0.63745777778	2	2.1249	Да
Вещества, обладающие эффектом суммарного вредного воздействия								
0301	Азота (IV) диоксид (Азота диоксид) (4)	0.2	0.04		0.06774	2	0.3387	Нет
0330	Сера диоксид (Ангидрид сернистый, Сернистый газ, Сера (IV) оксид) (516)	0.5	0.05		0.00983333334	2	0.0197	Нет
0333	Сероводород (Дигидросульфид) (518)	0.008			0.0000036596	2	0.0005	Нет
1325	Формальдегид (Метаналь) (609)	0.05	0.01		0.00118	2	0.0236	Нет

Примечания: 1. Необходимость расчетов концентраций определяется согласно п.58 МРК-2014. Значение параметра в колонке 8 должно быть >0.01 при Н>10 и >0.1 при Н<10, где Н - средневзвешенная высота ИЗА, которая определяется по стандартной формуле:

$\text{Сумма}(Н_i * М_i) / \text{Сумма}(М_i)$ , где  $Н_i$  - фактическая высота ИЗА,  $М_i$  - выброс ЗВ, г/с

2. При отсутствии ПДКм.р. берется ОБУВ, при отсутствии ОБУВ - ПДКс.с.

# ТОО «Сункар-Акболат»

ЭРА v3.0 ИП "Эконур"

**Таблица 2. Декларируемое количество выбросов загрязняющих веществ в атмосферный воздух по (г/сек, т/год)**

Кызылорда, ТОО "Сункар-Акболат"

Декларируемый год: 2026-2031				
Номер источника загрязнения	Наименование загрязняющего вещества	г/с	т/год	
1	2	3	4	
0001	(0301) Азота (IV) диоксид ( Азота диоксид) (4)	0.01433333333	0.4518	
	(0304) Азот (II) оксид (Азота оксид) (6)	0.01863333333	0.58734	
	(0328) Углерод (Сажа, Углерод черный) (583)	0.00238888889	0.0753	
	(0330) Сера диоксид (Ангидрид сернистый, Сернистый газ, Сера (IV) оксид) (516)	0.00477777778	0.1506	
	(0337) Углерод оксид (Окись углерода, Угарный газ) (584)	0.01194444444	0.3765	
	(1301) Проп-2-ен-1-аль (Акролеин, Акрилальдегид) (474)	0.00057333333	0.018072	
	(1325) Формальдегид (Метаналь) (609)	0.00057333333	0.018072	
	(2754) Алканы C12-19 /в пересчете на C/ (Углеводороды предельные C12-C19 (в пересчете на C); Растворитель РПК-265П) (10)	0.00573333333	0.18072	
	0002	(0333) Сероводород ( Дигидросульфид) (518)	0.0000036596	0.0000046032
		(2754) Алканы C12-19 /в пересчете на C/ (Углеводороды предельные C12-C19 (в пересчете на C); Растворитель РПК-265П) (10)	0.0013033404	0.0016393968

# ТОО «Сункар-Акболат»

0003	(0301) Азота (IV) диоксид ( Азота диоксид) (4)	0.01516666667	0.48
	(0304) Азот (II) оксид (Азота оксид) (6)	0.01971666667	0.624
	(0328) Углерод (Сажа, Углерод черный) (583)	0.00252777778	0.08
	(0330) Сера диоксид (Ангидрид сернистый, Сернистый газ, Сера (IV) оксид) (516)	0.00505555556	0.16
	(0337) Углерод оксид (Окись углерода, Угарный газ) (584)	0.01263888889	0.4
	(1301) Проп-2-ен-1-аль ( Акролеин, Акрилальдегид) ( 474)	0.00060666667	0.0192
	(1325) Формальдегид ( Метаналь) (609)	0.00060666667	0.0192
	(2754) Алканы C12-19 /в пересчете на C/ (Углеводороды предельные C12-C19 (в пересчете на C); Растворитель РПК-265П) (10)	0.00606666667	0.192
6001	(2908) Пыль неорганическая, содержащая двуокись кремния в %: 70-20 (шамот, цемент, пыль цементного производства - глина, глинистый сланец, доменный шлак, песок, клинкер, зола, кремнезем, зола углей казахстанских месторождений) (494)	0.00759111111	0.20519424
6002	(2908) Пыль неорганическая, содержащая двуокись кремния в %: 70-20 (шамот, цемент, пыль цементного производства - глина, глинистый сланец, доменный шлак, песок, клинкер, зола, кремнезем,	0.02986666667	0.036864

# ТОО «Сункар-Акболат»

6003	зола углей казахстанских месторождений) (494) (2908) Пыль неорганическая, содержащая двуокись кремния в %: 70-20 (шамот, цемент, пыль цементного производства - глина, глинистый сланец, доменный шлак, песок, клинкер, зола, кремнезем, зола углей казахстанских месторождений) (494)	0.1	3.1536
6004	(0301) Азота (IV) диоксид (Азота диоксид) (4)	0.03824	0.004136
	(0304) Азот (II) оксид (Азота оксид) (6)	0.006214	0.0006721
	(0337) Углерод оксид (Окись углерода, Угарный газ) (584)	0.3541666667	0.03825
	(2908) Пыль неорганическая, содержащая двуокись кремния в %: 70-20 (шамот, цемент, пыль цементного производства - глина, глинистый сланец, доменный шлак, песок, клинкер, зола, кремнезем, зола углей казахстанских месторождений) (494)	0.5	0.054
<b>Всего:</b>		<b>1.1587287779</b>	<b>7.32716434</b>

## 1.6. Расчеты количества выбросов загрязняющих веществ в атмосферу, в целях заполнения декларации о воздействии

Для определения количественных и качественных величин выбросов от источников выполнены расчеты по действующим нормативно-методическим документам. При этом использовались данные о количестве используемого сырья и материалов, из данных проекта ПСД. Расчеты количества вредных веществ, выбрасываемых в атмосферу источниками предприятия, приведены в приложении.

Нормативы допустимых выбросов определяются для отдельного стационарного источника и (или) совокупности стационарных источников, входящих в состав объекта I или II категории, расчетным путем с применением метода моделирования рассеивания приземных концентраций загрязняющих веществ таким образом, чтобы общая нагрузка на атмосферный воздух в пределах области воздействия не приводила к нарушению установленных экологических нормативов качества окружающей среды или целевых показателей качества окружающей среды.

Областью воздействия считается территория (акватория), определенная путем моделирования рассеивания приземных концентраций загрязняющих веществ.

Для совокупности стационарных источников область воздействия рассчитывается как сумма областей воздействия отдельных стационарных источников выбросов.

Лица, осуществляющие деятельность на объектах III категории (далее – декларант), представляют в местный исполнительный орган соответствующей административно-территориальной единицы декларацию о воздействии на окружающую среду.

Декларация о воздействии на окружающую среду представляется в письменной форме или в форме электронного документа, подписанного электронной цифровой подписью.

Декларация о воздействии на окружающую среду должна содержать следующие сведения:

- 1) наименование, организационно-правовую форму, бизнес-идентификационный номер и адрес (место нахождения) юридического лица или фамилию, имя, отчество (если оно указано в документе, удостоверяющем личность), индивидуальный идентификационный номер, место жительства индивидуального предпринимателя;
- 2) наименование и краткую характеристику объекта;
- 3) вид основной деятельности, виды и объем производимой продукции, выполняемых работ, оказываемых услуг;
- 4) декларируемое количество выбросов загрязняющих веществ, количество и виды отходов (образовываемых, накапливаемых и передаваемых специализированным организациям по управлению отходами);
- 5) для намечаемой деятельности – номер и дату выдачи положительного заключения государственной экологической экспертизы для объектов III категории.

Декларация о воздействии на окружающую среду представляется:

- 1) перед началом намечаемой деятельности;
- 2) после начала осуществления деятельности – в случае существенного изменения технологических процессов основных производств, качественных и количественных

характеристик выбросов загрязняющих веществ и стационарных источников, отходов (образовываемых, накапливаемых и передаваемых специализированным организациям по управлению отходами).

В случае существенного изменения технологических процессов, качественных и количественных характеристик выбросов загрязняющих веществ и стационарных источников, отходов (образовываемых, накапливаемых и передаваемых специализированным организациям по управлению отходами) декларант обязан в течение трех месяцев с даты внесения соответствующих существенных изменений представить новую декларацию о воздействии на окружающую среду.

Форма декларации о воздействии на окружающую среду и порядок ее заполнения устанавливаются правилами выдачи экологических разрешений.

За непредставление декларации о воздействии на окружающую среду или предоставление недостоверной информации, содержащейся в этой декларации, лица несут ответственность, установленную законами Республики Казахстан.

Местные исполнительные органы ежеквартально до 5 числа месяца, следующего за отчетным периодом, направляют в территориальное подразделение уполномоченного органа в области охраны окружающей среды сводные данные по принятым декларациям о воздействии на окружающую среду по форме, утвержденной уполномоченным органом в области охраны окружающей среды.

## **1.7. Оценка последствий загрязнения и мероприятия по снижению отрицательного воздействия**

При оценке воздействия в результате намечаемой проектной деятельности выделены основные источники загрязнения, определены расчетным методом основные загрязняющие вещества и их валовое количество, установлена зона влияния объекта на атмосферный воздух, в пределах которой проведен расчет концентраций вредных веществ с учетом нормативного размера СЗЗ и разработан комплекс мероприятий и технических решений, направленных на предотвращение отрицательного воздействия на воздушный бассейн.

При детальном рассмотрении технологии установлено, что основными источниками негативного воздействия на атмосферный воздух являются дизельные агрегаты, транспорт и спецтехника, сварочные работы и др.

На основании оценки воздействия на атмосферу при проведении строительных работ был выполнен прогноз предполагаемого загрязнения, характеризующегося видовым и количественным перечнем вредных веществ, которые не создают в зоне влияния объекта приземных концентраций, превышающих значение ПДК.

Выполненные расчеты рассеивания при реализации работ показали, что ожидаемые максимальные концентрации загрязняющих веществ не превысят предельно-допустимых значений.

На основании проведенного анализа можно сделать вывод о том, что основное воздействие на атмосферу в процессе СМР на рассматриваемом участке будет происходить в пределах строительной территории.

Таким образом, проведение намечаемых работ, не будет иметь значительного

воздействия на состояние атмосферного воздуха.

Все проводимые виды работ не связаны с неконтролируемыми выделениями загрязняющих веществ в атмосферу.

## **1.8. Предложения по организации мониторинга и контроля за состоянием атмосферного воздуха**

В соответствии со статьей 182 Экологического Кодекса Республики Казахстан операторы объектов I и II категорий обязаны осуществлять производственный экологический контроль.

## **1.9. Разработка мероприятий по регулированию выбросов в период особо неблагоприятных метеорологических условий**

Мероприятия по регулированию выбросов при неблагоприятных метеорологических условиях (далее – НМУ) разрабатываются проектная организация совместно с оператором при наличии в данном населенном пункте или местности стационарных постов наблюдения.

Согласно письма РГП на ПХВ «Казгидромет» № 03-3-05/111 от 19.01.2021 года Жанакорганский район не относится к регионам, где неблагоприятные метеорологические условия прогнозируются (см.приложение).

В связи с тем, что на территории участка не предусмотрены неблагоприятные метеорологические условия, то в данном подразделе мероприятия по их регулированию выбросов не разрабатываются.

## 2. ОЦЕНКА ВОЗДЕЙСТВИЙ НА СОСТОЯНИЕ ВОД.

### 2.1. Потребность в водных ресурсах для намечаемой деятельности на период строительства и эксплуатации, требования к качеству используемой воды

Для обеспечения работников максимально бытовыми удобствами, полевой отряд будет размещен в съемных помещениях пос. Шалкия.

Общая численность задействованных работников на полевых работах составит 64 человека, при вахтовом методе максимальная численность работающих 32 человека.

Для хоз-бытового водоснабжения вода будет закачиваться из местных источников ближайших населенных пунктов. Хранение ее на участке будет осуществляться в закрытых емкостях для пищевых продуктов. Доставка питьевой воды осуществляется автомобилем с прицепной цистерной емкостью 2,2 м<sup>3</sup>. На буровые площадки и горные участки питьевая вода доставляется в специальных емкостях-термосах по 20-30 л. Емкость и термоса регулярно обрабатываются хлоркой.

Емкости для хранения воды изготавливаются из материалов, разрешенных к применению для этих целей на территории Республики Казахстан.

В качестве питьевой воды предусматривается использование бутилированной воды, отвечающей требованиям ГОСТ-2874-82 «Вода питьевая».

Техническая вода для проектируемых работ будет привозная из центральных сетей ближайших населенных пунктов на договорной основе. В качестве отстойника будет использоваться герметичная металлическая емкость объемом 3-5 м<sup>3</sup>.

Расчет водопотребления воды для коммунально-бытовых целей рабочего персонала произведен исходя из норм потребления воды согласно СП РК 4.01-101-2012.

#### *Расчетное водопотребление и водоотведение при разведочных работах*

<i>Цели водопотребления</i>	<i>Расчет нормативного водопотребления</i>	<i>Расчет нормативного водоотведения</i>
Хозяйственно-бытовые нужды рабочего персонала	0,012 м <sup>3</sup> /сут x 32 чел.= 0,384 м <sup>3</sup> /сут 0,384 м <sup>3</sup> /сут x 365 дней/год = 140,16м <sup>3</sup> /год	0,384 м <sup>3</sup> /сут 140,16 м <sup>3</sup> /год
Столовая (2 условные блюда)	0,012 м <sup>3</sup> /сут x 2 x 32 чел.= 0,768 м <sup>3</sup> /сут 0,768 м <sup>3</sup> /сут x 365 дней/год = 280,32м <sup>3</sup> /год	0,768 м <sup>3</sup> /сут 280,32 м <sup>3</sup> /год
Душевые	0,18 м <sup>3</sup> /сут x 32 чел.= 5,76 м <sup>3</sup> /сут 5,76 м <sup>3</sup> /сут x 365 дней/год = 2102,4 м <sup>3</sup> /год	5,76 м <sup>3</sup> /сут 2102,4 м <sup>3</sup> /год
Всего:	6,912 м <sup>3</sup> /сут, 2522,88 м <sup>3</sup> /год	6,912 м <sup>3</sup> /сут, 2522,88 м <sup>3</sup> /год

Для хоз-бытовых сточных вод будет сооружен септик с глиняной гидроизоляцией на 8,0 м<sup>3</sup>. По мере заполнения стоки будут откачиваться и вывозиться специальной организацией на договорной основе.

Предусматривается устройство туалетных кабин "Биотуалет". По завершению строительства объекта, после демонтажа надворных туалетов проводятся дезинфекционные мероприятия.

### 2.2. Характеристика источника водоснабжения, его хозяйственное использование, местоположение водозабора, его характеристика

Емкости для хранения воды изготавливаются из материалов, разрешенных к применению для этих целей на территории Республики Казахстан.

Чистка, мытье и дезинфекция емкостей для хранения и перевозки привозной воды производится не реже одного раза в десять календарных дней и по эпидемиологическим показаниям.

Внутренняя поверхность механически очищается, промывается с полным удалением воды, дезинфицируется. После дезинфекции емкость промывается, заполняется водой и проводится бактериологический контроль воды.

Для дезинфекции применяются дезинфицирующие средства, разрешенные к применению в Республике Казахстан.

Вода, используемая для питьевых и хозяйственно-бытовых нужд, соответствует документам государственной системы санитарно-эпидемиологического нормирования.

### **2.3. Водный баланс объекта, с обязательным указанием динамики ежегодного объема забираемой свежей воды, как основного показателя экологической эффективности системы водопотребления и водоотведения**

Объем водопотребления и водоотведения на хозяйственно-бытовые нужды работников при разведке объекта составит:

- водопотребление – 6,912 м<sup>3</sup>/сут, 2522,88 м<sup>3</sup>/год;
- водоотведение - 6,912 м<sup>3</sup>/сут, 2522,88 м<sup>3</sup>/год.

Водный баланс объекта представлен в таблице 2.3.1.

# ТОО «Сункар-Акболат»

---

Таблица 2.3.1 – Баланс водопотребления и водоотведения

№ п/п	Наименование потребителя	Водопотребление, м <sup>3</sup>		Водоотведение, м <sup>3</sup>			
		Хоз-бытовая вода	Техническая вода	Безвозвратное потребление	Сброс в понижения рельефа местности	Сброс в существующую канализационную сеть	Сброс во временную емкость
1	Хоз-бытовые нужды	2522,88	-	-	-	-	2522,88
2	Техническая вода	-	100	100	-	-	-
	<b>Всего:</b>	<b>2522,88</b>	<b>100</b>	<b>100</b>	-	-	<b>2522,88</b>

## 2.4. Поверхностные воды

### *Гидрографическая и гидрогеологическая характеристика района*

Гидрографическая сеть в горной части густая и сильно разветвленная, представлена, в основном сухими логами и саями. Расход воды в паводок составляет 5-25 л/с, летом реки пересыхают. На предгорной равнине они теряются в солончаковых впадинах и соленых озерах, расположенных вдоль Мойынкумских песков. Режим рек подвержен резким сезонным колебаниям. Вода в реках слабо минерализована. Общая минерализация воды - 0,33-0,69 г/дм<sup>3</sup>. Самой крупной рекой является Сырдарья. В долине Сырдарьи построена сеть каналов.

Участок не подлежит подтоплению.

Гидрогеологическая сеть отсутствует. Постоянные водотоки и водоемы на территории района не проявляются.

В период снеготаяния и ливневых дождей сухие русла и поверхность такыров заполняются водой, которая сохраняется до начала июня. Кроме того имеются бесхозные самоизливающиеся скважины которые образовали вокруг себя небольшие водоемы.

## 2.5. Подземные воды

Гидрогеологические условия отработки месторождений простые. Как уже отмечалось, горными выработками подземные воды не встречены. Атмосферные осадки редкие и небольшой интенсивности. Максимальная месячная норма осадков по данным метеослужбы до 40 мм.

### *Мероприятия по защите поверхностных и подземных вод от загрязнения*

Необходимо соблюдать природоохранные мероприятия предусмотренные проектом:

- при проведении строительных работ содержать территорию участка в санитарно-чистом состоянии согласно нормам СЭС и охраны окружающей среды - постоянно;
- не допускать сброс ливневых и бытовых стоков в поверхностные водные объекты;
- после окончания строительства, места проведения строительных работ восстановить;
- обеспечить пропуска рабочих расходов и паводковых вод по руслу реки;
- не допускать захвата земель водного фонда;
- запрещается сливать и сваливать какие-либо материалы и вещества, получаемые при выполнении работ в пониженные места рельефа;
- при строительстве не допускать применение стокообразующих технологии или процессов;
- при производстве земляных работ не допускать сброс грунта за пределы обозначенной на генплане границы временного отвода;
- не допускать базирование специальной строительной техники и автотранспорта за пределы обозначенной на генплане границы временного отвода;
- оборудовать место временного нахождения рабочих резервуаром для сбора образующихся хозяйственных стоков и контейнером для сбора и хранения ТБО.

В этом случае влияние при строительстве и эксплуатации объекта на поверхностные и подземные воды практически не будут оказываться.

## **2.6. Определение нормативов допустимых сбросов загрязняющих веществ**

Сброс сточных вод в водные объекты, на рельеф местности или в недра проектными решениями не предусматривается. Следовательно, определение нормативов допустимых сбросов загрязняющих веществ не предполагается.

## **2.7. Расчеты количества сбросов загрязняющих веществ в окружающую среду, в целях заполнения декларации о воздействии**

Сброс сточных вод в водные объекты, на рельеф местности или в недра проектными решениями не предусматривается. Следовательно, расчеты количества сбросов загрязняющих веществ в окружающую среду, в целях заполнения декларации о воздействии не предполагается.

## **3. ОЦЕНКА ВОЗДЕЙСТВИЙ НА НЕДРА.**

### **3.1. Наличие минеральных и сырьевых ресурсов в зоне воздействия намечаемого объекта (запасы и качество)**

По административному положению площадь проектируемых геологоразведочных работ расположена в Кызылординской области Республики Казахстан. Участок находится в Жанакорганском районе, в 39 км северо-восточнее районного центра Жанакорган. Через эти районные центры проходит автотрасса Хоргос – Самара и железная дорога Алматы – Москва.

Основная часть площади характеризуется низкогорным рельефом. В северо-западной части хр. Б. Каратау отмечается мелкосопочно-равнинный рельеф с большим количеством замкнутых котловин, занятых солончаками и такырами. Хребет Б. Каратау асимметричен с крутым, узким СВ склоном и пологим, широким ЮЗ склоном. На большей части лицензионной площади рельеф довольно расчлененный, в западной части участка пологий ЮЗ склон хребта Б. Каратау переходит в предгорную долину, слабо наклоненную в сторону р. Сырдарья. Наименьшая отметка – 140 м. Гидрографическая сеть в горной части густая и сильно разветвленная, представлена, в основном сухими логами и саями. Расход воды в паводок составляет 5-25 л/с, летом реки пересыхают. На предгорной равнине они теряются в солончаковых впадинах и соленых озерах, расположенных вдоль Мойынкумских песков. Режим рек подвержен резким сезонным колебаниям. Вода в реках слабо минерализована. Общая минерализация воды - 0,33-0,69 г/дм<sup>3</sup>. Самой крупной рекой является Сырдарья. В долине Сырдарьи построена сеть каналов.

### **3.2. Потребность объекта в минеральных и сырьевых ресурсах в период строительства и эксплуатации (виды, объемы, источники получения)**

Обеспечение объекта строительства конструкциями, деталями, полуфабрикатами и строительными материалами осуществлять с производственных баз близлежащих населенных пунктов.

### **3.3. Прогнозирование воздействия добычи минеральных и сырьевых ресурсов на различные компоненты окружающей среды и природные ресурсы**

Прогнозирование воздействия добычи минеральных и сырьевых ресурсов на различные компоненты окружающей среды и природные ресурсы **не предусматривается.**

### **3.4. Обоснование природоохранных мероприятий по регулированию водного режима и использованию нарушенных территорий**

Обоснование природоохранных мероприятий по регулированию водного режима и использованию нарушенных территорий проектными решениями **не предусматривается.**

### **3.5. Характеристика используемых месторождений (запасы полезных ископаемых, их геологические особенности и другое)**

Участок недр (Лицензионная площадь), картограмма изученности на рис.3.1 В 1959 году геофизической партией Каратауской экспедиции в Каратау металлотрической съемкой было выявлено рудопроявление меди, золото в песчаниках ордовика.

В 1960 году на указанном рудопроявлении геофизической партией проводились детальные работы с целью проверки металлотрических ореолов рассеяния меди. Для

этого на его площади 15,5 км<sup>2</sup> выполнены комплексные геофизические работы: металлометрия, электроразведка и магниторазведка масштаба 1:10 000; при этом пройдено 44 канавы и отобрано 256 бороздовых проб. Электроразведкой методом комбинированного электропрофилеирования с АВ=320 и MN=20 шагом 100x20 м выявлены две оси проводимости: одна длиной 1900 м, другая – 1100 м.

Кроме медного оруденения, в результате детализационных работ в 1960г в песчаниках и сланцах ордовика был выявлен ореол рассеяния свинца длиной около 1 км. Оценка ореола выполнялась наземными горными работами и на глубину не изучалась.

В 1961-1963 гг. Северо-Каратауской ПРП проведены поисково-съёмочные работы на рудопроявлении Домба. В результате работ подсчитаны запасы рудных тел участка Домба. По ним запасы меди составили 24 091 т. при среднем содержании 2,4%. Следует отметить, что подсчитанные запасы участка с применением рудоносности являются не вполне методически верными и поэтому малодостоверными.

На лицензионной площади известны множество необследованных ореолов рассеяния меди. Изучением этих ореолов рассеяния меди предстоит заниматься в следующий период продления разведки.

## 4. ОЦЕНКА ВОЗДЕЙСТВИЯ НА ОКРУЖАЮЩУЮ СРЕДУ ОТХОДОВ ПРОИЗВОДСТВА И ПОТРЕБЛЕНИЯ

### 4.1. Виды и объемы образования отходов

В процессе реализации строительных работ происходит образование различных видов отходов, как от основного производства, так и от вспомогательного.

Управление отходами представляет собой управление процедурами обращения с отходами на всех этапах технологического цикла, начиная от момента образования отходов и до конечного пункта размещения отходов.

Система управления отходами предприятия включает следующие этапы:

1. разработка и утверждение распорядительных документов по вопросам распределения функций и ответственности за деятельность в области обращения с отходами;
2. разработка и утверждение всех видов экологической нормативной документации предприятия в области обращения с отходами;
3. разработка и внедрение плана организации сбора и удаления отходов;
4. организация и оборудование мест временного хранения отходов, отвечающих нормативным требованиям;
5. подготовка, оформление и подписание договоров на прием-передачу отходов с целью размещения, использования и т. д.

Ответственными лицами на всех стадиях управления отходами являются руководитель предприятия, начальники промплощадок, участков, специалисты-экологи предприятия.

Учету подлежат все виды отходов производства и потребления, образующиеся на объектах предприятия, а также сырье, материалы, пришедшие в негодность в процессе хранения, перевозки и т. д. (т.к. не могут быть использованы по своему прямому назначению).

Перечень отходов, подлежащих учету, устанавливается по результатам инвентаризации источников образования отходов.

Временное хранение отходов на территории предприятия и периодичности их вывоза производится в соответствии с нормативными документами и с учетом технологических условий образования отходов, наличия свободных специально подготовленных мест для временного хранения, их месторождения (объема), токсикологической совместимости размещения отходов.

Сбор отходов для временного хранения производится в специально отведенных местах и площадках, в промаркированные накопительные контейнеры, емкости, ящики, бочки, мешки.

На производственных объектах предприятия подрядчика сбор и временное хранение отходов производства проводится на специальных площадках (местах), соответствующих уровню опасности отходов (по степени токсичности). Отходы по мере их накопления собирают в тару, предназначенную для каждой группы отходов в соответствии с классом опасности (по степени токсичности). Сбор, временное хранение, транспортировка и прочие процессы, связанные с обращением с отходами производства и потребления будет осуществляться согласно приказа и.о. министра здравоохранения РК от 25 декабря 2020 года № ҚР ДСМ-331/2020 Об утверждении Санитарных правил "Санитарно-эпидемиологические требования к сбору, использованию, применению, обезвреживанию, транспортировке, хранению и захоронению отходов производства и потребления".

Расчет объема образования коммунальных отходов произведен согласно Приложению №16 к приказу МООС РК от «18» апреля 2008г. № 100-п «Методика

# ТОО «Сункар-Акболат»

разработки проектов нормативов предельного размещения отходов производства и потребления».

## Смешанные коммунальные отходы

Список литературы:

«Методика разработки проектов нормативов предельного размещения отходов производства и потребления» Приложение №16 к приказу Министра охраны окружающей среды Республики Казахстан от 18. 04.2008г. № 100-п.

Норма образования бытовых отходов ( $m_1$ , т/год) определяется с учетом удельных норм образования бытовых отходов на коммунальных казенных предприятиях –  $0,3 м^3/год$  на человека, списочной численности рабочего персонала и средней плотности отходов, которая составляет  $0,25 т/м^3$ .

Количество образующихся твердых бытовых отходов рассчитывается по формуле:

$$M = 0.3 * 32 * 0.25 = 2,4 \text{ т/год}$$

Сводная таблица расчетов:

Источник	Норматив	Плотн., т/м <sup>3</sup>	Исходные данные
Предприятие	0,3 м <sup>3</sup> на 1 сотрудника (работника)	0,25	32 сотрудников (работников)

Итоговая таблица:

Отход	Кол-во, т/год
Смешанные коммунальные отходы	2,4

## Лимиты отходов производства и потребления

Наименование отходов	Объем накопленных отходов на существующее положение, тонн/год	Лимит накопления, тонн/год
1	2	3
Всего	-	2,4
в том числе отходов производства	-	-
отходов потребления	-	2,4
Не опасные отходы		
Смешанные коммунальные отходы	-	2,4
Зеркальные		
перечень отходов	-	-

## Кодификация отходов и сведения об их утилизации

Наименование отхода	Международный код идентификации (согласно Классификатора отходов №314 от 06.08.2021 г.)	Методы утилизации
Смешанные коммунальные отходы	N 200301 Смешанные коммунальные отходы	Хранится на объекте в герметичных ёмкостях. Вывозятся на договорной основе сторонней организацией.

Согласно п.2 статьи 321 ЭК РК Лица, осуществляющие операции по сбору отходов, обязаны обеспечить отдельный сбор отходов в соответствии с требованиями настоящего Кодекса.

Под отдельным сбором отходов понимается сбор отходов отдельно по видам или группам в целях упрощения дальнейшего специализированного управления ими.

## Система управления отходами

*Твердо-бытовые отходы* образуются в результате жизнедеятельности рабочего персонала и собираются в металлических контейнерах, установленные на бетонном покрытии. Вывоз будет осуществляться на договорной основе специализированной организацией для дальнейших их утилизации и переработки. Срок накопления не превышает 5-ти месяцев.

Техническое обслуживание, средний и капитальный ремонт спецтехники производится на специализированных предприятиях.

Все без исключения отходы производства и потребления в процессе реализации проектируемых работ передаются для утилизации специализированной организации согласно заключенному договору предприятиям имеющим лицензию на выполнение работ (оказания услуг) по переработке, обезвреживанию, утилизации и (или) уничтожению опасных отходов.

Под накоплением отходов понимается временное складирование отходов в специально установленных местах в течение сроков, указанных в п.2 ст. 320 ЭК РК №400-VI, осуществляемое в процессе образования отходов или дальнейшего управления ими до момента их окончательного восстановления или удаления.

Места накопления отходов предназначены для:

1) временного складирования отходов на месте образования на срок не более шести месяцев до даты их сбора (передачи специализированным организациям) или самостоятельного вывоза на объект, где данные отходы будут подвергнуты операциям по восстановлению или удалению;

2) временного складирования неопасных отходов в процессе их сбора (в контейнерах, на перевалочных и сортировочных станциях), за исключением вышедших из эксплуатации транспортных средств и (или) самоходной сельскохозяйственной техники, на срок не более трех месяцев до даты их вывоза на объект, где данные отходы будут подвергнуты операциям по восстановлению или удалению;

3) временного складирования отходов на объекте, где данные отходы будут подвергнуты операциям по удалению или восстановлению, на срок не более шести месяцев до направления их на восстановление или удаление.

Для вышедших из эксплуатации транспортных средств и (или) самоходной сельскохозяйственной техники срок временного складирования в процессе их сбора не должен превышать шесть месяцев;

4) временного складирования отходов горнодобывающих и горноперерабатывающих производств, в том числе отходов металлургического и химико-металлургического производств, на месте их образования на срок не более двенадцати месяцев до даты их направления на восстановление или удаление.

Накопление отходов разрешается только в специально установленных и оборудованных в соответствии с требованиями законодательства Республики Казахстан местах (на площадках, в складах, хранилищах, контейнерах и иных объектах хранения).

Запрещается накопление отходов с превышением сроков, указанных в п.2 ст. 320 ЭК РК №400-VI, и (или) с превышением установленных лимитов накопления отходов (для объектов I и II категорий) или объемов накопления отходов, указанных в

декларации о воздействии на окружающую среду (для объектов III категории).

## **4.2. Особенности загрязнения территории отходами производства и потребления (опасные свойства и физическое состояние отходов)**

Под отходами понимаются любые вещества, материалы или предметы, образовавшиеся в процессе производства, выполнения работ, оказания услуг или в процессе потребления (в том числе товары, утратившие свои потребительские свойства), которые их владелец прямо признает отходами либо должен направить на удаление или восстановление в силу требований закона или намеревается подвергнуть, либо подвергает операциям по удалению или восстановлению.

Под управлением отходами понимаются операции, осуществляемые в отношении отходов с момента их образования до окончательного удаления.

К операциям по управлению отходами относятся:

- 1) накопление отходов на месте их образования;
- 2) сбор отходов;
- 3) транспортировка отходов;
- 4) восстановление отходов;
- 5) удаление отходов;
- 6) вспомогательные операции, выполняемые в процессе осуществления операций, предусмотренных подпунктами 1), 2), 4) и 5) настоящего пункта;
- 7) проведение наблюдений за операциями по сбору, транспортировке, восстановлению и (или) удалению отходов;
- 8) деятельность по обслуживанию ликвидированных (закрытых, выведенных из эксплуатации) объектов удаления отходов.

Лица, осуществляющие операции по управлению отходами, за исключением домовых хозяйств, обязаны при осуществлении соответствующей деятельности соблюдать национальные стандарты в области управления отходами, включенные в перечень, утвержденный уполномоченным органом в области охраны окружающей среды. Нарушение требований, предусмотренных такими национальными стандартами, влечет ответственность, установленную законами Республики Казахстан.

Лица, осуществляющие операции по управлению отходами, за исключением домашних хозяйств, обязаны представлять отчетность по управлению отходами в порядке, установленном уполномоченным органом в области охраны окружающей среды.

*Твердо-бытовые отходы* собираются в металлических контейнерах, установленные на бетонные покрытия. Образуются в результате непроизводительной деятельности персонала предприятия, а также при уборке помещений и территорий.

## **4.3. Рекомендации по управлению отходами и по вспомогательным операциям, технологии по выполнению указанных операций**

Система управления отходами является основным информационным звеном в системе управления окружающей средой на предприятии и имеет следующие цели:

- уменьшение негативного воздействия отходов производства и потребления на окружающую среду в соответствии с требованиями Экологического кодекса РК;
- систематизация процессов образования, удаления и обезвреживания всех видов отходов в соответствии с действующими нормативными документами РК.

Концепция управления отходами базируется на, так называемом, понятии «3Rs» - reduce (сокращение), reuse (повторное использование) и recycling (переработка). Наиболее предпочтительным является, безусловно, полное предотвращение выбросов или их сокращение, далее, вниз по иерархии, следуют повторное использование, переработка, энергетическая утилизация отходов и уничтожение.

Работа любого предприятия неизбежно влечет за собой образование отходов производства и потребления (ОПП) и создает проблему их размещения, утилизации или захоронения. Первым законодательным документом в области управления отходами является Директива европейского Союза 75/442/ЕЭС от 15 июля 1975 года, в которой впервые были сформулированы и законодательно закреплены принципы обращения с отходами так называемая Иерархия управления отходами. Безопасное обращение с отходами с учетом международною опыта основывается на следующих основных принципах (ст 329 Экологического кодекса РК):

- предотвращение образования отходов (уменьшая их количество и вредность, используя замкнутый цикл производства);
- утилизация отходов до полного извлечения полезных свойств веществ (повторное использование сырья);
- безопасное размещение отходов;
- приоритет утилизации над их размещением;
- исключение из хозяйственного оборота не утилизируемых отходов (опасных, токсичных, радиоактивных);
- размещение отходов без причинения вреда здоровью населения и нанесения ущерба окружающей среде.



Рис. 4.3.1 – Иерархия с обращениями отходами.

При применении принципа иерархии должны быть приняты во внимание принцип предосторожности и принцип устойчивого развития, технические возможности и экономическая целесообразность, а также общий уровень воздействия на окружающую среду, здоровье людей и социально-экономическое развитие страны.

Система управления предусматривает девять этапов технологического цикла отходов:

**1 этап** - появление отходов, происходящее в технологических и эксплуатационных процессах, а также от объектов в период их ликвидации;

**2 этап** - сбор и (или) накопление отходов, которые должны проводиться в установленных местах на территории владельца или другой санкционированной территории;

**3 этап** - идентификация отходов, которая может быть визуальной

**4 этап** - сортировка, разделение и (или) смешение отходов согласно определенным критериям на качественно различающиеся составляющие;

**5 этап** - паспортизация. Паспорт опасных отходов составляется и утверждается физическими и юридическими лицами, в процессе хозяйственной деятельности которых образуются опасные отходы;

**6 этап** - упаковка отходов, которая состоит в обеспечении установленными методами и средствами (с помощью укладки в тару или другие емкости, пакетированием, брикетированием с нанесением соответствующей маркировки) целостности и сохранности отходов в период их сортировки, погрузки, транспортирования, складирования, хранения в установленных местах;

**7 этап** - складирование и транспортирование отходов. Складирование должно осуществляться в установленных (санкционированных) местах, где отходы собираются в специальные контейнеры. Транспортировку отходов следует производить в специально оборудованном транспорте, исключая возможность потерь по пути следования и загрязнения окружающей среды, а также обеспечивающем удобства при перегрузке;

**8 этап** - хранение отходов. В зависимости от вида отходов хранение может быть открытым способом, под навесом, в контейнерах, шахтах или других санкционированных местах;

**9 этап** - утилизация отходов. На первом подэтапе утилизации может быть произведена переработка бракованных или вышедших из употребления изделий, их составных частей и отходов от них путем разработки (разукрупнения), переплавки, использования других технологий с обеспечением рециркуляции (восстановления) органической и неорганической составляющих, металлов и металлосоединений для повторного применения в народном хозяйстве, а также с ликвидацией вновь образующихся отходов. Вторым подэтапом технологического цикла ликвидации опасных и других отходов является их безопасное размещение на соответствующих полигонах или уничтожение.

В компании сложилась определенная система сбора, накопления, хранения и вывоза отходов. Принципиально это система обеспечивает охрану окружающей среды. Отходы, образующиеся при нормальном режиме эксплуатации из-за их незначительного и постепенного накопления, сразу не вывозятся в места их утилизации, а собираются в пронумерованные контейнеры и хранятся на отведенных для этих целей площадках. Все образующиеся отходы на предприятии временно хранятся на площадках с последующей передачей специализированным организациям. Обращение с отходами осуществляется согласно разработанным внутренним инструкциям по обращению с отходами. Договора

на вывоз и дальнейшую утилизацию всех образующихся отходов производства и потребления заключаются ежегодно.

Анализ отходов по участкам их образования, сбора и мест временного хранения, существующих способов утилизации приведены в таблице 3.2, 3.3.

В систему управления отходами на предприятии также входит:

- расчет объемов образования отходов и корректировка объемов в соответствии с появлением новых технологий утилизации отходов и совершенствования технологических процессов на предприятии
- сбор и хранение отходов в специальные контейнеры или емкости для временного хранения отходов
- вывоз отходов на утилизацию/переработку и в места захоронения по разработанным и согласованным графикам.
- оформление документации на вывоз отходов с указанием объемов вывозимых отходов
- регистрация информации о вывозе отходов в журналы учета и базу данных на предприятии.
- составление отчетов, предоставление отчетных данных в госорганы
- заключение договоров на вывоз с территории предприятия образующихся отходов.

#### **Инвентаризация отходов**

Инвентаризация отходов на объектах предприятия проводится ежегодно, и представляется установленный перечень всех отходов, образующихся в подразделениях предприятия.

Результаты инвентаризации учитывают при установлении стратегических экологических целей и на их основе разрабатывают мероприятия по регенерации, утилизации, обезвреживанию, реализации и отправке на специализированные предприятия отходов производства, которые включаются в программу достижения стратегических экологических целей.

#### **Учет отходов**

Ответственным по учету всех отходов производства и потребления и осуществлению взаимоотношений со специализированными организациями является ответственный по ООС на предприятии.

Каждое производственное подразделение ТОО назначает ответственного за обращение с отходами. Ответственный за обращение с отходами, на основании инвентаризации отходов, ведет первичный учет объемов образования, сдачи на регенерацию, утилизации, реализации, отправки на специализированные предприятия и размещения на полигонах отходов, образованных в результате производственной и хозяйственной деятельности производственного подразделения.

Инженер по ООС готовит сводный отчет и представляет в областной статистический орган отчет по опасным отходам, выполняет расчеты платежей за размещение отходов в ОС.

#### **Сбор, сортировка и транспортировка отходов**

Порядок сбора, сортировки, хранения, утилизации, нейтрализации, реализации, размещения отходов и транспортировки производится в соответствии с требованиями к обращению с отходами, исходя из их уровня опасности («абсолютно» безопасные; «абсолютно» опасные; «Зеркальные»)

На предприятии сбор отходов производится отдельно, в соответствии с требованиями к обращению с отходами по уровню опасности, видом отходов, методами реализации, хранения и размещения отходов. Для сбора отходов выделены специально отведенные места с установленными контейнерами для сбора отходов.

Контейнеры должны быть маркированы и окрашены в определенные цвета.

По мере наполнения тары транспортировка отходов организуется силами подразделения в соответствующие места временного сбора и хранения на предприятии.

Отходы, не подлежащие размещению на полигонах или регенерации на предприятии, должны транспортироваться на специализированные предприятия для утилизации, обезвреживания или захоронения.

Оформление документов на вывоз и погрузку отходов в автотранспорт осуществляет ответственный за обращение с отходами в производственном подразделении.

Транспортировку всех видов отходов следует производить автотранспортом, исключая возможность потерь по пути следования и загрязнения окружающей среды.

Транспортирование опасных отходов на специализированные предприятия и их реализация осуществляются на договорной основе.

### **Утилизация и размещение отходов**

Утилизация и размещение отходов должны осуществляться способами, при которых воздействие на здоровье людей и окружающую среду не превышает установленных нормативов, а также предусматривается минимальный объем вновь образующихся отходов.

Утилизация отходов производства в подразделениях предприятия проводится в тех направлениях и объемах, которые соответствуют существующим производственным условиям.

### **Обезвреживание отходов**

Обезвреживание отходов - обработка отходов, имеющая целью исключение их опасности или снижения уровня опасности до допустимого значения.

Для ликвидации возможной аварийной ситуации, связанной с проливом электролита от аккумуляторных батарей в помещении, предназначенном для хранения, предусмотрено наличие необходимого количества извести, соды, воды для нейтрализации.

### **Производственный контроль при обращении с отходами**

На территории предприятия предусмотрен производственный контроль за безопасным обращением отходов. Должностное лицо, ответственное за надлежащее содержание мест для временного хранения (накопления) отходов, контроль и первичный учет движения отходов, а также ответственный за безопасное обращение с отходами на территории предприятия ведут постоянный учет.

#### **4.4. Виды и количество отходов производства и потребления (образовываемых, накапливаемых и передаваемых), подлежащих включению в декларацию о воздействии на окружающую среду.**

Лица, осуществляющие деятельность на объектах III категории (далее – декларант), представляют в местный исполнительный орган соответствующей административно-территориальной единицы декларацию о воздействии на окружающую среду.

Декларация о воздействии на окружающую среду представляется в письменной форме или в форме электронного документа, подписанного электронной цифровой подписью.

Декларация о воздействии на окружающую среду должна содержать следующие сведения:

- 1) наименование, организационно-правовую форму, бизнес-идентификационный номер и адрес (место нахождения) юридического лица или фамилию, имя, отчество (если оно указано в документе, удостоверяющем личность), индивидуальный идентификационный номер, место жительства индивидуального предпринимателя;
- 2) наименование и краткую характеристику объекта;
- 3) вид основной деятельности, виды и объем производимой продукции, выполняемых работ, оказываемых услуг;
- 4) декларируемое количество выбросов загрязняющих веществ, количество и виды отходов (образовываемых, накапливаемых и передаваемых специализированным организациям по управлению отходами);
- 5) для намечаемой деятельности – номер и дату выдачи положительного заключения государственной экологической экспертизы для объектов III категории.

Декларация о воздействии на окружающую среду представляется:

- 1) перед началом намечаемой деятельности;
- 2) после начала осуществления деятельности – в случае существенного изменения технологических процессов основных производств, качественных и количественных характеристик выбросов загрязняющих веществ и стационарных источников, отходов (образовываемых, накапливаемых и передаваемых специализированным организациям по управлению отходами).

В случае существенного изменения технологических процессов, качественных и количественных характеристик выбросов загрязняющих веществ и стационарных источников, отходов (образовываемых, накапливаемых и передаваемых специализированным организациям по управлению отходами) декларант обязан в течение трех месяцев с даты внесения соответствующих существенных изменений представить новую декларацию о воздействии на окружающую среду.

Форма декларации о воздействии на окружающую среду и порядок ее заполнения устанавливаются правилами выдачи экологических разрешений.

За непредставление декларации о воздействии на окружающую среду или предоставление недостоверной информации, содержащейся в этой декларации, лица несут ответственность, установленную законами Республики Казахстан.

# ТОО «Сункар-Акболат»

---

Местные исполнительные органы ежеквартально до 5 числа месяца, следующего за отчетным периодом, направляют в территориальное подразделение уполномоченного органа в области охраны окружающей среды сводные данные по принятым декларациям о воздействии на окружающую среду по форме, утвержденной уполномоченным органом в области охраны окружающей среды.

Информация по видам и количеству отходов производства и потребления (образовываемых, накапливаемых и передаваемых специализированным организациям по управлению отходами), представлено в разделе 4.1 настоящего РООС.

## 5. ОЦЕНКА ФИЗИЧЕСКИХ ВОЗДЕЙСТВИЙ НА ОКРУЖАЮЩУЮ СРЕДУ.

### 5.1. Оценка возможного теплового, электромагнитного, шумового, воздействия и других типов воздействия, а также их последствий

#### *Шум.*

От различного рода шума в настоящее время страдают многие жители городов, поселков, находящихся вблизи промышленных объектов и на осваиваемых территориях. Для многих шум является причиной нервных расстройств, нарушения сна, головных болей, повышения кровяного давления, нарушения и потери слуха. Заболевание слухового аппарата может наступить при непрерывном шуме свыше 100дБ. Поэтому оценка воздействия звукового давления на персонал, работающий на промышленных площадках и в быту, имеет важное экологическое и медико-профилактическое значение.

Для оценки суммарного воздействия производственного шума используется суточная доза. Суточная доза состоит из 3 парциальных доз, соответствующих 3 восьмичасовым периодам суток, отражающим основные виды жизнедеятельности человека: труд, деятельность и отдых в домашних условиях, сон.

Парциальные дозы определяют отдельно для каждого восьмичасового периода с учетом соответствующих им допустимых уровней шума. Расчет парциальных доз шума для 3 периодов жизнедеятельности проводят по разности между фактическими и допустимыми уровнями звука в дБА. Для этого находят три значения разностей уровней и по таблице соответствующие им превышения допустимых доз для каждого периода. Среднесуточную дозу определяют делением суммы парциальных доз на 3 (количество периодов суток).

Общее воздействие производимого шума на территории промысла в период проведения строительства скважин и эксплуатации технологического оборудования будет складываться из двух факторов:

- воздействие производственного шума (автотранспортного, специальной технологической техники и передвижных дизель-генераторных установок);
- воздействие шума стационарных оборудования, расположенных на соответствующих площадках.

При удалении от источника шума на расстоянии до двухсот метров происходит быстрое затухание шума, при дальнейшем увеличении расстояния снижение звука происходит медленнее. Проектом производства работ следует учитывать изменение уровня звука в зависимости от направления и скорости ветра, характера и состояния прилегающей территории, наличия звукоотражающих и поглощающих сооружений и объектов, рельефа местности.

Мероприятия по снижению уровня шума при выполнении технологических процессов сводятся к снижению шума в его источнике, применение, при необходимости, звукоотражающих или звукопоглощающих экранов на пути распространения звука или шумозащитных мероприятий на самом защищаемом объекте.

Предельно-допустимый уровень шума на рабочих местах не должны превышать 80 дБа.

Шумовое воздействие автотранспорта. Допустимые уровни внешнего шума автомобилей, действующие в настоящее время, применительно к условиям строительных работ, составляют: грузовые автомобили с полезной массой свыше 3,5 т создают уровень звука - 89дБ(А); грузовые автомобили с дизельным двигателем мощностью 162кВт и выше - 91 дБ(А).

Средний допустимый уровень звука на дорогах различного назначения, в том числе местного, составляет 73 дБ(А). Эта величина зависит от ряда факторов, в том числе от технического состояния транспорта, дорожного покрытия, интенсивности движения, времени суток конструктивных особенностей дорог и т.д.

В условиях транспортных потоков, планируемых при проведении намечаемых работ, будут преобладать кратковременные маршрутные линии. Использование автотранспорта для обеспечения работ, перевозки персонала, технических грузов и др. с учетом создания звуковых нагрузок, не будет превышать допустимых нормированных шумов – 80дБ(А), а использование мероприятий по минимизации шумов при работах, даст возможность значительно снизить последние.

Нормативные документы устанавливают определенные требования к методам и расчетам интенсивности шума в местах нахождения людей, допустимую интенсивность фактора и зависимость интенсивности от продолжительности воздействия шума. В соответствии с нормами для рабочих мест в производственных помещениях считается допустимой шумовая нагрузка 80 дБ. При производственных работах на открытой территории шумовые нагрузки будут зависеть от ряда факторов, включающих и выше названные. Уровень шума на открытых рабочих площадках будет зависеть от расстояния до работающего агрегата, а также от того, где находится само работающее оборудование в помещении или вне его, от наличия ограждения, положения места измерения относительно направленного источника шума, метеорологических условий и т.д.

По данным исследований установлено, что высокий уровень шума наблюдается на расстоянии 1 м от источника, поэтому при работе на этих участках персонал будет обеспечиваться специальными защитными средствами.

Основными факторами шума на производственной площадке будет являться дизельные генераторы, автотранспорт.

Уровень шума будет наблюдаться непосредственно на промплощадке, а за пределами он не превысит допустимых показателей для работающего персонала и будет носить кратковременный характер.

### ***Электромагнитные излучения.***

Влияние электромагнитных полей на биосферу разнообразно и многогранно. Взаимодействие электромагнитных полей с биологическим объектом определяется:

- параметрами излучения (частоты или длины волны, когерентностью колебания, скоростью распространения, поляризацией волны);
- физическими и биохимическими свойствами биологического объекта, как среды распространения ЭМП (диэлектрической проницаемостью, электрической проводимостью, длиной электромагнитной волны в ткани, глубиной проникновения, коэффициентом отражения от границы воздух-ткань).

Для оценки воздействия ЭМП на человеческий организм с целью выбора способа защиты проводится сравнение фактических уровней излучателей с нормативными.

Измерение уровней излучений производится в порядке текущего санитарного надзора, при сдаче в эксплуатацию новых или реконструированных источников ЭМП и общественных зданий и сооружений, расположенных на прилегающей к электромагнитным излучателям территории.

Источниками электромагнитных излучений будут являться высоковольтные линии электропередач после ввода их в эксплуатацию, и трансформаторные подстанции с силовыми трансформаторами.

Эти объекты устанавливаются и эксплуатируются только в соответствии с требованиями электробезопасности (высота опор, количество проводов и изоляторов на них). Поэтому ЛЭП не будет представлять опасности, как для населения, так и для ОС.

Аналогичные условия предъявляются и к трансформаторным подстанциям, которые также не будут являться источниками неблагоприятного электромагнитного воздействия на ОС.

### ***Вибрация.***

Действие вибрации на организм проявляется по – разному в зависимости от того, как действует вибрация. Общая вибрация воздействует на весь организм. Этот вид вибрации проявляется в проведения сейсморазведочных работ.

Локальная (местная) вибрация воздействует на отдельные части тела (например, при работе с ручным пневмоинструментом, виброуплотнителями и т.д.).

В зависимости от продолжительности воздействия вибрации, частоты и силы колебаний возникает ощущение сотрясения (паллестезия).

При длительном воздействии возникают изменения в опорно-двигательной, сердечно-сосудистой и нервной системах.

Методы защиты от вибраций включают в себя способы и приемы по снижению вибрации как в источнике их возникновения, так и на путях распространения упругих колебаний в различных средах.

Эффективным методом снижения вибраций в источнике является выбор оптимальных режимов работы, состоящий, главным образом, в устранении резонансных явлений в процессе эксплуатации механизмов.

### ***Тепловое воздействие***

На исследуемом участке технологическим регламентом не предусмотрены объекты с выбросами высокотемпературных смесей, поэтому тепловое воздействие на приземный слой атмосферы исключается.

## **5.2. Характеристика радиационной обстановки в районе работ, выявление природных и техногенных источников радиационного загрязнения**

Первоочередной задачей всяких радиоэкологических исследований является улучшение радиационной обстановки в Республике Казахстан путем обнаружения радиоактивного загрязнения прошлых лет и взятия под контроль деятельности, могущей привести к радиоактивному загрязнению.

Изменения радиационной обстановки под воздействием природных факторов

носят крайне медленный характер и сопоставимы со скоростью геологического развития района. Однако вмешательство человека в природные процессы зачастую способно вызвать очень быстрые необратимые изменения естественной обстановки, и для избежания нежелательных последствий хозяйственной деятельности необходимо знать как современное состояние окружающей среды, так и факторы возможного изменения ситуации.

Радиоактивным загрязнением считается повышение концентраций естественных или природных радионуклидов сверх установленных санитарно-гигиенических нормативов - предельно допустимых концентраций (ПДК) в окружающей среде (почве, воде, воздухе) или предельно допустимых уровней (ПДУ) излучения, а также сверхнормативные содержания радиоактивных элементов в строительных материалах, на поверхности технологического оборудования и в отходах промышленных производств.

Общая расчетная годовая доза облучения людей от различных природных источников радиации в районах с нормальным радиационным фоном составляет до 2,2 мЗв (миллизиверт), что эквивалентно уровню радиоактивности окружающей среды до 25 мкР/Час. С учетом дополнительных «техногенных» источников радиации (радионуклиды в строительных материалах, минеральные удобрения, энергетические объекты, глобальные выпадения искусственных радионуклидов при ядерных испытаниях, радиоизотопы, рентгенодиагностика и др.) индивидуальные среднегодовые дозы облучения населения за счет всех источников определены в размере 60 мкР/Час.

Мощность смертельной дозы для млекопитающих - 100 Рентген, что соответствует поглощенной энергии излучения 5 Джоулей на 1 кг веса.

Радиационная безопасность обеспечивается соблюдением действующих гигиенических нормативов «Санитарно-эпидемиологические требования к обеспечению радиационной безопасности» (утвержденных приказом Министра национальной экономике Республики Казахстан от 27 марта 2015 года № 261) и других республиканских и отраслевых нормативных документов.

Основные требования радиационной безопасности предусматривают:

- исключение всякого необоснованного облучения населения и производственного персонала предприятий;
- не превышение установленных предельных доз радиоактивного облучения;
- снижение дозы облучения до возможно низкого уровня.

При выделении природных радиоактивных аномалий, обусловленных породными комплексами геологических образований с повышенными концентрациями естественных радионуклидов, необходимо также учитывать возможность использования их как местные строительные материалы, содержания радионуклидов в которых регламентируются соответствующими санитарно-гигиеническими нормативами.

### ***Радиационная обстановка в Кызылординской области***

Наблюдения за уровнем гамма излучения на местности осуществлялись ежедневно на 3-х метеорологических станциях (Аральское море, Шиели, Кызылорда) и на 3-х автоматических постах за загрязнением атмосферного воздуха в г. Кызылорда(ПНЗ№3), п. Акай (ПНЗ№1) и п.Торетам (ПНЗ№1) (рис 1).

Средние значения радиационного гамма-фона приземного слоя атмосферы по населенным пунктам области находились в пределах 0,01-0,26мкЗв/ч. В среднем по области радиационный гамма-фон составил 0,11мкЗв/ч и находился в допустимых пределах.

Наблюдение за радиоактивным загрязнением приземного слоя атмосферы на территории г.Кызылордаи Кызылординской области осуществлялся на 2-х метеорологических станциях (Аральское море, Кызылорда) путем отбора проб воздуха горизонтальными планшетами

На станциях проводился пятисуточный отбор проб.

Среднесуточная плотность радиоактивных выпадений в приземном слое атмосферы г. Кызылорда колебалась в пределах 1,1– 6,0 Бк/м<sup>2</sup>. Средняя величина плотности выпадений составила 1,1 Бк/м<sup>2</sup>, что не превышает предельно-допустимый уровень.

## **6. ОЦЕНКА ВОЗДЕЙСТВИЙ НА ЗЕМЕЛЬНЫЕ РЕСУРСЫ И ПОЧВЫ.**

### **6.1. Состояние и условия землепользования, земельный баланс территории, предлагаемые изменения в землеустройстве, расчет потерь сельскохозяйственного производства и убытков собственников земельных участков и землепользователей**

Район характеризуется низкогорным рельефом, сложенным эффузивными и осадочными породами.

Инженерно-геологические условия Каратауского региона сложные и разнообразные. Они характеризуются высокой степенью расчлененности рельефа, сложностью геологических условий, широким развитием скальных выветрелых и трещиноватых пород.

Инженерно-геологические условия Каратауского региона сложные и разнообразные. Они характеризуются высокой степенью расчлененности рельефа, сложностью геологических условий, широким развитием скальных выветрелых и трещиноватых пород.

Основными экологическими требованиями по оптимальному землепользованию являются:

- 1) научное обоснование и прогнозирование экологических последствий предлагаемых земельных преобразований и перераспределения земель;
- 2) обоснование и реализация единой государственной экологической политики при планировании и организации использования земель и охраны всех категорий земель;
- 3) обеспечение целевого использования земель;
- 4) формирование и размещение экологически обоснованных компактных и оптимальных по площади земельных участков;
- 5) разработка комплекса мер по поддержанию устойчивых ландшафтов и охране земель;
- 6) разработка мероприятий по охране земель;
- 7) сохранение и усиление средообразующих, водоохраных, защитных, санитарно-эпидемиологических, оздоровительных и иных полезных природных свойств лесов в интересах охраны здоровья человека и окружающей среды;
- 8) сохранение биоразнообразия и обеспечение устойчивого функционирования экологических систем.

Предоставление земельных участков для размещения и эксплуатации предприятий, сооружений и иных объектов производится с соблюдением экологических требований и учетом экологических последствий деятельности указанных объектов.

Для строительства и возведения объектов, не связанных с сельскохозяйственным производством, должны отводиться земли, не пригодные для сельскохозяйственных целей, с наименьшим баллом бонитета почвы.

### **6.2. Характеристика современного состояния почвенного покрова в зоне воздействия планируемого объекта**

**Состояние загрязнения почв тяжёлыми металлами Кызылординской области**

В городе Кызылорда, в пробах почвы, отобранных в различных районах, концентрации хрома находились в пределах 0,15-1,30 мг/кг, свинца 13,2-20,1 мг/кг, цинка – 5,1-25,1 мг/кг, кадмия – 0,14-0,25 мг/кг, меди – 0,52-2,8 мг/кг.

На территории золошлакоотвала-южнее 500м в отобранных пробах концентрация цинка составило 1,1 ПДК.

На территории пионерского парка, массив орошения – с/з Абая, районе пруда накопителя (выход на поля фильтрации, начало бассейна), ж/д вокзал-старый переезд, рисовые чеки с/з Баймуратов пробах почв содержания всех определяемых тяжелых металлов находились в пределах нормы.

В пробах почв города *Байконур*, отобранных в различных районах, концентрации хрома находились в пределах 0,3-2,2 мг/кг, свинца 8,9-33,6 мг/кг, цинка – 5,2-6,3 мг/кг, кадмия – 0,11-0,21 мг/кг, меди – 0,62-0,85 мг/кг.

В пробах почвы п. Акбасты в центре поселка, концентрации хрома составило 0,15 мг/кг, свинца 4,2 мг/кг, цинка – 3,2 мг/кг, кадмия – 0,07 мг/кг, меди – 0,31 мг/кг и не превышали предельно допустимую норму и не превышали предельно допустимую норму.

В пробах почвы п. Куланды возле метеостанции, концентрации хрома составило 0,46 мг/кг, свинца 3,8 мг/кг, цинка – 4,4 мг/кг, кадмия – 0,04 мг/кг, меди – 0,44 мг/кг и не превышали предельно допустимую норму и не превышали предельно допустимую норму.

### **6.3. Характеристика ожидаемого воздействия на почвенный покров (механические нарушения, химическое загрязнение), изменение свойств почв и грунтов в зоне влияния объекта**

Антропогенные факторы воздействия выделяются в две большие группы: физические и химические. Воздействие физических факторов в большей степени характеризуется механическим воздействием на почвенный покров, его нарушением. Воздействие химических факторов характеризуется внесением загрязняющих веществ в окружающую среду и в отдельные ее компоненты, одним из которых являются почвы.

Механическое уничтожение грунта - это один из самых мощных факторов уничтожения растительности, так как в пустынной зоне плодородный слой почвы ничтожно мал. При дорожной дигрессии изменениям подвержены все системы экосистем растительность, почвы и даже литогенная основа. При этом происходит частичное или полное уничтожение растительности, разрушение почвенных горизонтов, их распыление и уплотнение.

Механические нарушения почв, сопровождаемые резким снижением их устойчивости к действию природных факторов, в дальнейшем становятся первопричиной дефляции, эрозии, плоскостного смыва и т.д. Степень изменения свойств почв находится в прямой связи с их удельным сопротивлением, глубиной разрушения профиля, перемещением и перемешиванием почвенных горизонтов. Удельное сопротивление почв к деформации зависит от их генетических свойств. При этом очень важное значение имеют показатели механического состава, влажности, содержания водопрочных агрегатов и высокомолекулярных соединений.

Большой вред почвенному покрову наносится неупорядоченными полевыми дорогами. Подъездные дороги должны прокладываться с учетом особенностей экосистем участков их устойчивости к антропогенным воздействиям.

Загрязнение почв в результате газопылевых осадений из атмосферы пропорционально объемам газопылевых выбросов и концентрации в них веществ-загрязнителей. Обычно состав осадений из атмосферы, в которых присутствует значительная доля антропогенных выбросов, резко отличается от состава фоновых осадений, обусловленных естественными процессами.

Источниками загрязнения через твердые выпадения из атмосферы являются все источники выбросов. В силу временного характера, периодичности их действия, сравнительно низкой интенсивности выбросов и благоприятных для рассеивания метеоклиматических условий, воздействие на почвенный покров этих факторов будет крайне незначительным и практически неуловимым.

Основным депонентом выпадений из атмосферы является самый верхний почвенный горизонт. Перераспределение загрязнителей по вертикали почвенного профиля зависит, в основном, от ландшафтно-геохимических условий и свойств самого загрязнителя. Условия миграции, наряду с содержанием загрязнителя в осадениях, определяют скорость достижения критического уровня концентраций, установленного действующими нормативами или носящего рекомендательный характер.

Химическое загрязнение в результате потерь веществ, при транспортировке, несанкционированном складировании отходов, авариях носит, в основном, случайный характер. Его интенсивность может быть очень высока, масштабы невелики, места локализации - вдоль транспортных путей, трубопроводов, места складирования веществ, материалов и отходов. Этот фактор загрязнения относится к немногочисленной группе факторов, легко поддающихся регулированию и контролю.

Загрязнение почв в результате миграции загрязнителей из участков техногенного загрязнения, мест складирования отходов производства и потребления, складов готовой продукции является вторичным загрязнением. Интенсивность его может быть высокой, масштабы в основном точечные.

Для снижения негативных последствий от проведения намечаемых работ необходимо строгое соблюдение технологического плана работ и использование только специальной техники.

С соблюдением всех технологических решений можно обеспечить устойчивость природной среды к техническому воздействию с минимальным ущербом для окружающей среды.

Экологические проблемы при работе оборудования могут возникнуть при сливе с оборудования на грунт, сбросе эмульсии на земную поверхность. Потери могут происходить на запорно-регулирующей арматуре в сальниковых уплотнениях.

Соблюдение регламента работ, осуществление ряда дополнительных технологических решений с целью увеличения надежности работы оборудования и проведения природоохранных мероприятий сведут к минимуму воздействие на почвенный покров.

По окончании планируемых работ должны быть проведены техническая рекультивация отведенных земель.

При соблюдении предусмотренных работ по рекультивации, работ по защите почвенно-растительного покрова, а также продолжении мониторинговых работ

неблагоприятное воздействие возможного химического загрязнения и механических нарушений возможно будет значительно снизить. В целом воздействие на состояние растительного и почвенного покрова, можно принять как слабое, локальное, продолжительное. Для минимизации воздействия на почвы потребуются выполнение ряда природоохранных мероприятий, направленных на сохранение почв. Мероприятия включают пропаганду охраны животного мира и бережного отношения к существующей фауне.

Техногенное воздействие на земли месторождения проявляется главным образом в механических нарушениях почвенно-растительных экосистем, обусловленных дорожной дигрессией. Необходим строгий запрет езды автотранспорта и строительной техники по несанкционированным дорогам и бездорожью. На нарушенных участках необходимо проведение рекультивации земель.

#### **6.4. Планируемые мероприятия и проектные решения (техническая и биологическая рекультивация)**

В соответствии с законодательством Республики Казахстан рекультивация нарушенных земель, повышение их плодородия, использование и сохранение плодородного слоя почвы являются природоохранными мероприятиями.

Восстановление нарушенных земель направлено на устранение неблагоприятного влияния геологоразведочных работ на окружающую среду, улучшение санитарно-гигиенических условий жизни населения, повышение эстетической ценности ландшафтов. Рекультивации подлежат все участки, нарушенные в процессе геологоразведочных работ. В связи с тем, что работы в массе своей осуществляются выработками малого сечения (скважины), расположенными на значительном расстоянии друг от друга, нарушения земель не будут иметь ландшафтного характера.

Буровые работы будут проводиться с соблюдением мер, обеспечивающих сохранение почв для сельскохозяйственного применения. При производстве работ не используются вредные химические реагенты, все механизмы обеспечиваются маслоулавливающими поддонами. Заправка механизмов и автотранспорта топливом будет производиться из автозаправщика. После проведения работ с участков будут удалены все механизмы, оборудование и отходы производства. Технический этап рекультивации является частью единого технологического процесса, поэтому засыпка выработок и нанесение потенциально-плодородного слоя производится параллельно с другими работами.

По окончании геологоразведочных работ рекультивации подлежат все выемки, ямы, площадки, занятые под буровые установки, емкости, прицепы, участки маневра транспорта, подъездные пути и прочее.

Все скважины подлежат ликвидационному тампонажу с целью изоляции водоносных горизонтов. Ликвидационный тампонаж будет производиться согласно «Методическим рекомендациям по ликвидационному тампонажу». Затраты на ликвидационный тампонаж предусмотрены буровыми работами.

Поскольку работы носят сезонный, временный, эпизодический характер при производстве работ и обустройстве площадок под буровые плодородный слой земли, в целом, не будет сниматься, но там, где он присутствует при необходимости он будет складироваться в отдельные бурты. В связи с небольшим объемом и сроком хранения буртов ППС, дополнительных мероприятий по его сохранности не предусматривается.

Направление рекультивации сельскохозяйственное. Восстановленные участки будут использованы в качестве, в котором они использовались до нарушения земель.

## **6.5. Организация экологического мониторинга почв.**

Производственный мониторинг является элементом производственного экологического контроля, а также программы повышения экологической эффективности.

В рамках осуществления производственного мониторинга выполняются операционный мониторинг, мониторинг эмиссий в окружающую среду и мониторинг воздействия.

Целями экологического мониторинга являются:

- выявление масштабов изменения качества компонентов ОС в районе источника загрязнения;
- определение размеров области загрязнения, интенсивности загрязнения, скорости миграции загрязняющих веществ.

Мониторинг почв осуществляется с целью сбора достоверной информации о воздействии производственной деятельности предприятия на почву, изменения в ней как во время штатной, так и в результате нештатной (аварийной) ситуаций.

Основным направлением производственного мониторинга загрязнения почв предусматривается выполнение натуральных наблюдений за состоянием почв.

Основные задачи обследования заключаются в следующем:

- всесторонний анализ состояния почв и его тенденция на будущее;
- оценка отрицательного воздействия антропогенных факторов на фоне естественных природных процессов;
- выявление основных источников и факторов, оказывающих воздействие на почву района обследования;
- выявление приоритетных загрязняющих веществ, а также составляющих окружающей природной среды, наиболее подверженных отрицательному воздействию;
- исследования причин загрязнения ОС.

## **7. ОЦЕНКА ВОЗДЕЙСТВИЯ НА РАСТИТЕЛЬНОСТЬ.**

### **7.1. Современное состояние растительного покрова в зоне воздействия объекта**

Растительность скудная, типичная для пустынь: полынь, верблюжья колючка, саксаул, тамариск, баялыч. В горах травяная и кустарниковая растительность. По долинам речек встречаются рощицы и отдельные деревья ивы, тополя, боярышника, джиды.

Растительный покров исследуемой территории в различной степени трансформирован. На рассматриваемой территории редкие виды растений занесенные в Красную книгу отсутствуют.

### **7.2. Характеристика факторов среды обитания растений, влияющих на их состояние**

Растительность массива обследования развивается в очень суровых природных условиях: засушливость климата, большие амплитуды колебания температур, резкий недостаток влаги в сочетании с широким распространением засоленных почвообразующих и подстилающих пород, вызывающих преобладание восходящих минеральных растворов в почве.

В современной динамике экосистем и растительности антропогенно -природные процессы превалируют, так как вследствие интенсивной хозяйственной деятельности в регионе чисто природные процессы вычлнить невозможно. Они лишь являются фоном, на которые накладываются антропогенные факторы, приводящие к деградации экосистем.

Антропогенные процессы непосредственно связаны с хозяйственной деятельностью человека на данной территории. Они вызваны влиянием разнообразных антропогенных факторов, вызывающих механическое (выпас, уничтожение) и химическое (загрязнение окружающей природной среды) повреждение растительности и других компонентов экосистем (почв, животного мира и др.).

Потенциальными источниками воздействия на растительность при проведении планируемых работ являются: автотранспорт, монтаж, демонтаж оборудования и химическое загрязнение.

В последние годы значительно расширилась сеть несанкционированных полевых дорог, в связи с прогрессирующим освоением территории. Это воздействие приводит к полному уничтожению растительного покрова по трассам полевых автодорог. Нарушенность растительности в результате транспортного воздействия составляет иногда до 5 % от общей площади.

Повсеместно негативное влияние на состояние растительного покрова оказывает возрастающее химическое загрязнение территории.

### **7.3. Характеристика воздействия объекта и сопутствующих производств на растительные сообщества территории**

Для участков нарушенных земель принято санитарно-гигиеническое направление рекультивации с техническим и биологическим этапами работ.

Биологический этап рекультивации является завершающим этапом восстановления плодородия нарушенных земель и начинается после окончания технического этапа. Биологический этап рекультивации проводится с целью создания, на подготовленной в ходе проведения технического этапа поверхности, корнеобитаемого слоя, предотвращающего эрозию почв, снос мелкозема с восстановленной поверхности.

Выполнение биологического этапа рекультивации позволяет снизить выбросы пыли в атмосферу и улучшить микроклимат района.

Для разработки наиболее эффективных и рациональных методов рекультивации нарушенного ландшафта большое значение имеет знание процессов их естественной эволюции, в частности восстановление растительного покрова.

Согласно почвенно-климатическим условиям района рекультивации, принятого направления рекультивации, а также, поскольку основным фоном почвенного покрова являются суглинки и супеси, основным мероприятием биологического этапа является посев многолетних трав на горизонтальной и слабонаклонной поверхности.

Травы быстрее, чем деревья и кустарники закрепляют рыхлые породы и предотвращают процессы их смыва и развеивания. Лучше всего с этим справляются злаково-бобовые травосмеси. Более устойчивые урожаи и наиболее полное агротехническое воздействие трав на почву достигается при совместном посеве рыхло кустовых и корневищных злаковых и бобовых со стержневой корневой системой.

Работы, входящие в состав биологического этапа рекультивации, должны проводиться с учетом рекомендаций по зональной агротехнике.

#### **7.4. Обоснование объемов использования растительных ресурсов**

Обоснование объемов использования растительных ресурсов в настоящем РООС не представлено. Ввиду того что реализация намечаемой деятельности не предполагает изъятия или использования растительных ресурсов.

#### **7.5. Определение зоны влияния планируемой деятельности на растительность**

Растительный покров исследуемой территории в различной степени трансформирован. На рассматриваемой территории редкие виды растения занесенные в Красную книгу отсутствуют.

На территории проектируемого объекта нет культурных памятников, заповедных зон, заказников и других особо охраняемых природных объектов.

На рассматриваемой территории краснокнижные растения отсутствуют.

Снос зеленых насаждений не предусматривается.

#### **7.6. Рекомендации по сохранению растительных сообществ, улучшению их состояния, сохранению и воспроизводству флоры, в том числе по сохранению и улучшению среды их обитания**

Охрана почв при осуществлении работ на рассматриваемом участке может существенно ограничить негативные экологические последствия.

Комплекс проектных технических решений по защите растительных ресурсов от загрязнения и истощения и минимизации последствий при проведении проектируемых работ включает в себя:

- Перед началом проведения работ, обустройство площадок, упорядочение и обустройство основных дорог к ним, необходимо производить с учетом ландшафтных особенностей территории и ее устойчивости к техногенным воздействиям.

- Недопустимо движение автотранспорта и выполнение работ, связанных с строительством за пределами проектируемой площадки.

- Перед началом выполнения земляных работ, необходимо снять верхний, плодородный растительный слой, складировать его и в дальнейшем использовать при благоустройстве и озеленении территории.

- Повсеместно на рабочих местах соблюдать правила пожарной безопасности и технику безопасности. Необходимо так же провести инструктаж персонала о бережном

отношении к природе, указать места, где работы должны быть проведены с особой тщательностью и осторожностью.

- После завершения работ осуществить очистку загрязненных участков, вывести отходы, бытовой и строительный мусор, уничтожить антропогенный рельеф (ямы, рытвины) и осуществить планировку территории.

- В местах загрязнения почв ГСМ провести механическую рекультивацию и, по возможности, произвести озеленение и благоустройство территории.

Проведение организационных мероприятий, направленных на упорядочение дорожной сети, сведение к минимуму количества проходов автотранспорта по бездорожью является важным фактором охраны почв и растительности - от деградации и необоснованного разрушения;

Подъездные дороги должны прокладываться с учетом особенностей экосистем участков их устойчивости к антропогенным воздействиям.

По окончании планируемых работ должны быть проведены техническая рекультивация отведенных земель.

Для эффективной охраны почв и растительности от загрязнения и нарушения необходимо разработать план-график конкретных мероприятий, который наряду с имеющимися проектными решениями, направленными на охрану почв, будет включать следующие мероприятия:

- своевременный контроль состояния существующих временных (полевых) дорог для транспортировки временных сооружений, оборудования, материалов, людей;
- организация передвижения техники исключительно по санкционированным маршрутам с сокращением до минимума движения по бездорожью;
- принятие мер по ограничению распространения загрязнений в случаях разлива нефтепродуктов, сточных вод и различных химических веществ;
- принятие мер по оперативной очистке территории, загрязненной нефтепродуктами и другими загрязнителями;
- проведение просветительской работы по охране почв;
- неукоснительное выполнение мер по охране земель от загрязнения, разрушения и истощения.

Для предотвращения нежелательных последствий при проведении планируемых работ и сокращения площадей с уничтоженной и трансформированной растительностью необходимо выполнение комплекса мероприятий по охране растительности:

- свести к минимуму количество вновь прокладываемых грунтовых дорог;
- не допускать расширения дорожного полотна;
- осуществить профилактические мероприятия, способствующие прекращению роста площадей, подвергаемых воздействию при проведении работ;
- во избежание возгорания кустарников и травы необходимо соблюдать правила по технике безопасности.

Согласно ст.50 санитарных правил «Санитарно-эпидемиологические требования к санитарно-защитным зонам объектов, являющихся объектами воздействия на среду обитания и здоровье человека» от 11 января 2022 года №КРДСМ-2 СЗЗ для объектов II классов опасности максимальное озеленение предусматривает – не менее 50 % площади, с обязательной организацией полосы древесно-кустарниковых насаждений со стороны жилой застройки.

При невозможности выполнения указанного удельного веса озеленения площади СЗЗ (при плотной застройке объектами, а также при расположении объекта на удалении от населенных пунктов, в пустынной и полупустынной местности), допускается озеленение свободных от застройки территорий и территории ближайших населенных

пунктов, по согласованию с местными исполнительными органами, с обязательным обоснованием в проекте СЗЗ.

При выборе газоустойчивого посадочного материала и проведении мероприятий по озеленению учитываются природно-климатические условия района расположения предприятия.

## **7.7. Мероприятия по предотвращению негативных воздействий на биоразнообразии**

Биологическое разнообразие означает вариабельность живых организмов из всех источников, в том числе наземных, морских и иных водных экосистем и экологических комплексов, частью которых они являются, и включает в себя разнообразие в рамках вида, между видами и разнообразие экосистем.

Под экологической системой (экосистемой) понимается являющийся объективно существующей частью природной среды динамичный комплекс сообществ растений, животных и иных организмов, неживой среды их обитания, взаимодействующих как единое функциональное целое и связанных между собой обменом веществом и энергией, который имеет пространственно-территориальные границы.

Под средой обитания понимается тип местности или место естественного обитания того или иного организма или популяции.

Под природным ландшафтом понимается территория, которая не подверглась изменению в результате деятельности человека и характеризуется сочетанием определенных типов рельефа местности, почв, растительности, сформированных в единых климатических условиях.

Под биологическими ресурсами понимаются генетические ресурсы, организмы или их части, популяции или любые другие биотические компоненты экологических систем, имеющие фактическую или потенциальную полезность либо ценность для человечества.

Запрещается деятельность, вызывающая угрозу уничтожения генетического фонда живых организмов, потерю биоразнообразия и нарушение устойчивого функционирования экологических систем.

В целях сохранения биоразнообразия применяется следующая иерархия мер в порядке убывания их предпочтительности:

- 1) первоочередными являются меры по предотвращению негативного воздействия;
- 2) когда негативное воздействие на биоразнообразии невозможно предотвратить, должны быть приняты меры по его минимизации;
- 3) когда негативное воздействие на биоразнообразии невозможно предотвратить или свести к минимуму, должны быть приняты меры по смягчению его последствий;
- 4) в той части, в которой негативные воздействия на биоразнообразии не были предупреждены, сведены к минимуму или смягчены, должны быть приняты меры по компенсации потери биоразнообразия.

Под мерами по предотвращению негативного воздействия на биоразнообразии понимаются меры, направленные на то, чтобы с самого раннего этапа планирования деятельности и в течение всего периода ее осуществления избегать любые воздействия на биоразнообразии.

Под мерами по минимизации негативного воздействия на биоразнообразии понимаются меры по сокращению продолжительности, интенсивности и (или) уровня воздействий (прямых и косвенных), которые не были предотвращены.

Под мерами по смягчению последствий негативного воздействия на биоразнообразие понимаются меры, направленные на создание благоприятных условий для сохранения и восстановления биоразнообразия.

*К числу мероприятий по снижению воздействия на растительный мир следует отнести:*

- Сохранение биологического и ландшафтного разнообразия на участке работ;
- Мероприятия по предупреждению пожаров, которые могут повлечь на растительных сообществах;
- Мероприятия по предупреждению химического загрязнения воздуха, которые могут повлечь на растительных сообществах;
- Запрещается выжиг степной растительности;
- Запрещается загрязнение земель отходами производства и потребления;
- Запрещается уничтожение растительного покрова;
- Запрещение возникновения стихийных (непроектных) мест хранения отходов.

## **8. ОЦЕНКА ВОЗДЕЙСТВИЙ НА ЖИВОТНЫЙ МИР.**

### **8.1. Исходное состояние водной и наземной фауны**

Животный мир района характеризуется многими разновидностями млекопитающих, птиц и рыб. Экономически район освоен слабо. Ведущая роль в нем принадлежит отгонному животноводству.

На рассматриваемой территории редкие виды животных занесенных в Красную книгу отсутствуют.

На территории проектируемого объекта нет культурных памятников, заповедных зон, заказников и других особо охраняемых природных объектов.

На рассматриваемой территории краснокнижные животные отсутствуют, так же отсутствуют пути миграции животных.

### **8.2. Характеристика воздействия объекта на видовой состав, численность фауны, ее генофонд, среду обитания, условия размножения, пути миграции и места концентрации животных**

- ✓ Предусмотреть экологически безопасное и технически грамотное хранение мусора и бытовых отходов на соответствующих местах;
- ✓ Улучшение качества сети автодорог и подъездных путей, уменьшение числа произвольно прокладываемых грунтовых автоколей разрушающих поверхностный слой почв;
- ✓ Осуществление контроля за упорядочением движения автотранспорта;
- ✓ Снижение воздействие на участках являющихся природными резерватами, местами размножения или зимовки для млекопитающих, пернатых и пресмыкающихся;
- ✓ Проведение грунтовых работ в сжатые сроки, в пределах строго ограниченной территории;
- ✓ Проведение специального инструктажа для всего контингента работающих, запрещающего преследование и отстрел диких животных, отлов птенцов из гнёзд пернатых хищников;
- ✓ Ограждение всех технологических площадок, исключаящее случайное попадание на них диких и домашних животных;
- ✓ Во время строительства максимально возможное снижение шумового фактора на окружающую фауну;
- ✓ Усиление природоохранного надзора;
- ✓ Предусмотреть устройству защитной сетки на водозаборном устройстве для исключения попадания рыбных ресурсов реки.

При соблюдении природоохранных мероприятия отрицательного воздействия на животный мир проектируемый объект в период строительства и эксплуатации не предвидится.

### **8.3. Мероприятия по предотвращению негативных воздействий на биоразнообразие, его минимизации, смягчению, оценка потерь биоразнообразия и мероприятия по их компенсации**

Биологическое разнообразие означает вариабельность живых организмов из всех источников, в том числе наземных, морских и иных водных экосистем и экологических комплексов, частью которых они являются, и включает в себя разнообразие в рамках вида, между видами и разнообразие экосистем.

Под экологической системой (экосистемой) понимается являющийся объективно существующей частью природной среды динамичный комплекс сообществ растений,

животных и иных организмов, неживой среды их обитания, взаимодействующих как единое функциональное целое и связанных между собой обменом веществом и энергией, который имеет пространственно-территориальные границы.

Под средой обитания понимается тип местности или место естественного обитания того или иного организма или популяции.

Под природным ландшафтом понимается территория, которая не подверглась изменению в результате деятельности человека и характеризуется сочетанием определенных типов рельефа местности, почв, растительности, сформированных в единых климатических условиях.

Под биологическими ресурсами понимаются генетические ресурсы, организмы или их части, популяции или любые другие биотические компоненты экологических систем, имеющие фактическую или потенциальную полезность либо ценность для человечества.

Запрещается деятельность, вызывающая угрозу уничтожения генетического фонда живых организмов, потерю биоразнообразия и нарушение устойчивого функционирования экологических систем.

В целях сохранения биоразнообразия применяется следующая иерархия мер в порядке убывания их предпочтительности:

- 1) первоочередными являются меры по предотвращению негативного воздействия;
- 2) когда негативное воздействие на биоразнообразии невозможно предотвратить, должны быть приняты меры по его минимизации;
- 3) когда негативное воздействие на биоразнообразии невозможно предотвратить или свести к минимуму, должны быть приняты меры по смягчению его последствий;
- 4) в той части, в которой негативные воздействия на биоразнообразии не были предупреждены, сведены к минимуму или смягчены, должны быть приняты меры по компенсации потери биоразнообразия.

Под мерами по предотвращению негативного воздействия на биоразнообразии понимаются меры, направленные на то, чтобы с самого раннего этапа планирования деятельности и в течение всего периода ее осуществления избегать любые воздействия на биоразнообразии.

Под мерами по минимизации негативного воздействия на биоразнообразии понимаются меры по сокращению продолжительности, интенсивности и (или) уровня воздействий (прямых и косвенных), которые не были предотвращены.

Под мерами по смягчению последствий негативного воздействия на биоразнообразии понимаются меры, направленные на создание благоприятных условий для сохранения и восстановления биоразнообразия.

Для снижения негативного воздействия на животных и на их местообитания при проведении работ, складировании производственно-бытовых отходов необходимо учитывать наличие на территории самих животных, их гнезд, нор и избегать их уничтожения или разрушения.

Особое внимание должно быть уделено охране такого ценного и исчезающего в настоящее время, ранее широко распространенного в республике реликтового животного, как сайга.

Важно обеспечить контроль за случайной (не планируемой) деятельностью нового населения (нелегальная охота и т.п.). На весь период работ необходимо проведение постоянных мероприятий по восстановлению нарушенных участков местности и своевременному устранению неизбежных загрязнений и промышленно-бытовых отходов со всей площади, затронутой хозяйственной деятельностью.

Мероприятия, обеспечивающие защиту почвы, флоры и фауны складываются из организационно - технологических; проектно - конструкторских; санитарно-противоэпидемических.

**Организационно-технологические:**

- организация упорядоченного движения автотранспорта и техники по территории, согласно разработанной и утвержденной оптимальной схеме движения;
- тщательная регламентация проведения работ, связанных с загрязнением рельефа при производстве земляных работ; технической рекультивации.

**Проектно-конструкторские:**

- согласование и экспертиза проектных разработок в контролирующих природоохранных органах и СЭС;
- проектно-конструкторские решения, направленные на снижение загрязнения почв.

Санитарно-противоэпидемические - обеспечение противоэпидемической защиты персонала от особо опасных инфекций.

В районе проведения запроектированных работ необходимо обеспечение следующих мероприятий по охране животного мира:

- защита окружающей воздушной среды;
- защиту поверхностных, подземных вод от техногенного воздействия;
- ограждение всех возможных технологических площадок, исключающее случайное попадание на них животных;
- движение автотранспорта осуществлять только по отсыпанным дорогам с небольшой скоростью, с ограничением подачи звукового сигнала;
- ввести на территории СМР запрет на охоту;
- строгое запрещение кормления диких животных персоналом, а также надлежащее хранение отходов, являющихся приманкой для диких животных.

Основными требованиями по сохранению объектов флоры и фауны является:

- сохранение фрагментов естественных экосистем,
- предотвращение случайной гибели животных и растений,
- создание условий производственной дисциплины исключающих нарушения законодательства по охране животного и растительного мира со стороны производственного персонала.

В целях предупреждения нарушения почвенно-растительного покрова **и** для охраны животного мира в районе СМР намечаются нижеследующие мероприятия:

- ограничения техногенной деятельности вблизи участков с большим биологическим разнообразием;
- принятие административных мер в целях пресечения браконьерства на территории СМР;
- захоронение промышленных и хозяйственно-бытовых отходов производить только на специально оборудованных полигонах;
- поддержание в чистоте территории площадок и прилегающих площадей;
- исключение проливов нефтепродуктов (ГСМ), своевременная их ликвидация.

## **9. ОЦЕНКА ВОЗДЕЙСТВИЙ НА ЛАНДШАФТЫ И МЕРЫ ПО ПРЕДОТВРАЩЕНИЮ, МИНИМИЗАЦИИ, СМЯГЧЕНИЮ НЕГАТИВНЫХ ВОЗДЕЙСТВИЙ, ВОССТАНОВЛЕНИЮ ЛАНДШАФТОВ В СЛУЧАЯХ ИХ НАРУШЕНИЯ.**

Природными объектами признаются естественные экологические системы и природные ландшафты, а также составляющие их элементы, сохранившие свои природные свойства.

Под природным ландшафтом понимается территория, которая не подверглась изменению в результате деятельности человека и характеризуется сочетанием определенных типов рельефа местности, почв, растительности, сформированных в единых климатических условиях.

Лица, осуществляющие операции по управлению отходами, обязаны выполнять соответствующие операции таким образом, чтобы не создавать угрозу причинения вреда жизни и (или) здоровью людей, экологического ущерба, и, в частности, без:

- 1) риска для вод, в том числе подземных, атмосферного воздуха, почв, животного и растительного мира;
- 2) отрицательного влияния на ландшафты и особо охраняемые природные территории.

## 10. ОЦЕНКА ВОЗДЕЙСТВИЙ НА СОЦИАЛЬНО-ЭКОНОМИЧЕСКУЮ СРЕДУ

### 10.1. Современные социально-экономические условия жизни местного населения, характеристика его трудовой деятельности

Основные компоненты социально-экономической среды, которые будут подвергаться тем или иным как положительным, так и отрицательным воздействиям при проведении работ, являются:

*Компоненты социально-экономической среды, подвергающиеся воздействию при проведении планируемых работ*

<i>Социальные компоненты</i>	<i>Экономические компоненты</i>
Трудовая занятость	Общее экономическое развитие
Здоровье населения	Транспорт
Демографическая ситуация	

Наиболее явным положительным воздействием проектируемых работ на трудовую занятость населения - это создание некоторого числа рабочих мест в области.

Бытовые административно-хозяйственные помещения рассчитаны на работающих в наиболее многочисленную смену и расположены в инвентарных вагончиках так, что удаление от рабочего места не превышает 100м.

Создание новых рабочих мест и сопутствующее этому повышение личных доходов персонала, занятого в реализации проекта, будут неизбежно сопровождаться мероприятиями по улучшению социально-бытовых условий проживания, активизацией сферы обслуживания.

Образование новых рабочих мест, повышение доходов части населения, увеличение социально-экономической привлекательности региона, приток приезжих, занятых в рамках проекта, на территорию проектируемых работ являются прямым воздействием на демографическую ситуацию.

Ближайшие населенные пункты находится вне зоны влияния выбросов, образующихся при проведении проектируемых работ. При проведении строительных работ, выбросы загрязняющих веществ в атмосферу не будут достигать 1 ПДК и воздействовать на здоровье населения. Санитарно-эпидемиологическое состояние территории не изменится.

В целом, проведенная оценка воздействия реализации проекта на социально-экономическую среду позволяет сделать вывод, что данный объект не окажет негативного воздействия на социально-экономическую сферу и воздействие проекта в целом будет положительное. Хозяйственная деятельность с использованием рекомендуемых техники и технологий не окажет отрицательного воздействия на санитарно-экологические условия проживания местного населения, обеспечит незначительное воздействие на окружающую среду, при несомненно значимом социально-экономическом эффекте - обеспечение занятости населения с вытекающими из этого другими положительными последствиями (платежи в бюджет, социальная стабильность и др.).

## **10.2 Обеспеченность объекта в период строительства, эксплуатации и ликвидации трудовыми ресурсами, участие местного населения**

Воздействие производственных объектов, вызовет в основном, благоприятные последствия (изменения) в различных компонентах социально-экономической среды, которые являются реципиентами (субъектами) этого воздействия. Ниже рассматриваются возможные последствия реализации проекта по различным компонентам социально-экономической среды.

### ***Рынок труда и занятость экономически активного населения***

Работы, связанные с проведением строительных работ, вызывают потребность в рабочей силе.

Значительную часть рабочих мест могут занять специалисты из числа местного населения, по привлечению местного населения на полевые работы.

Планируется максимальное использование существующей транспортной системы и социально-бытовых объектов рассматриваемой области.

Таким образом, реализация проекта и связанное с ним увеличение трудовой занятости следует рассматривать как потенциально благоприятное воздействие.

### ***Финансово-бюджетная сфера***

Капиталовложения являются прямым источником пополнения поступлений в финансово-бюджетную сферу.

### ***Доходы и уровень жизни населения***

Получение потенциальной работы, положительно воздействует на доходы и уровень благосостояния населения. Кроме того, источником косвенного воздействия являются расширение сопутствующих и обслуживающих производств, что также способствует росту доходов населения.

Таким образом, увеличение числа занятых в регионе повышает уровень жизни населения. Привлечение в эту сферу новых работников будет способствовать повышению доходов населения.

## **10.3. Влияние намечаемого объекта на регионально-территориальное природопользование**

Реализация проектируемых работ позволит напрямую положительно влиять на повышение устойчивого экономического роста и благосостояния области.

## **10.4. Прогноз изменений социально-экономических условий жизни местного населения при реализации проектных решений объекта (при нормальных условиях эксплуатации объекта и возможных аварийных ситуациях)**

Проведение строительных работ окажет положительный эффект в первую очередь, на областном и местном уровне воздействий, а также в целом на государственном.

В регионе может незначительно увеличиться первичная и вторичная занятость местного населения, что приведет к увеличению доходов населения и росту благосостояния.

Экономическая деятельность оказывает прямое и косвенное благоприятное воздействие на финансовое положение области (увеличению поступлений денежных средств в местный бюджет, развитию системы пенсионного обеспечения, образования и

здравоохранения).

## **10.5. Санитарно-эпидемиологическое состояние территории и прогноз его изменений в результате намечаемой деятельности**

Планируемые работы, связанные с проведением строительных работ, не приведут к значительному загрязнению окружающей среды, что не скажется негативно на здоровье населения.

Все работники пройдут необходимую вакцинацию и инструктаж по соблюдению правил личной гигиены, с учетом региональных особенностей, поэтому повышение эпидемиологического риска в районе работ мало вероятно.

С учетом санитарно-эпидемиологической ситуации в районе предусмотрены необходимые меры для обеспечения санитарно-гигиенических условий работы и отдыха персонала, его медицинского обслуживания.

Привлечение местных трудовых ресурсов снижает вероятность заболеваний среди рабочих, адаптированных к местным климатическим условиям, а также уменьшает риск привнесения инфекционных заболеваний из других регионов. Учитывая все вышесказанное, в процессе проектируемых работ вероятность ухудшения санитарно-эпидемиологической ситуации в исследуемом районе очень низкая.

Эпидемиологическая ситуация по группе острых кишечных инфекций (ОКИ) в основном определяется уровнем санитарной благоустроенности населенных мест.

Заболеемость ОКИ, связанная с водным фактором распространения инфекции, регистрируется, преимущественно, в летне-осенний период, что обусловлено большей степенью контакта населения с водой.

Нахождение персонала предусматривается в вагончиках, где расположены, аптечки для оказания первой медицинской помощи.

Питание обслуживающего персонала предполагается в столовой.

Медицинское обслуживание персонала предусматривается в медицинских учреждениях ближайшего поселка, города. При обнаружении серьезных заболеваний, представляющих угрозу жизни, предусматривается транспортировка больных средствами санавиации.

## **10.6. Предложения по регулированию социальных отношений в процессе намечаемой хозяйственной деятельности.**

Основными предложениями по регулированию социальных отношений в процессе намечаемой хозяйственной деятельности, связанную со строительством являются:

- 1) создание эффективного механизма развития социального партнерства и регулирования социальных, трудовых и связанных с ними экономических отношений;
- 2) содействие обеспечению социальной стабильности и общественного согласия на основе объективного учета интересов всех слоев общества;
- 3) содействие в обеспечении гарантий прав работников в сфере труда, осуществлении их социальной защиты;
- 4) содействие процессу консультаций и переговоров между Сторонами социального партнерства на всех уровнях;
- 5) содействие разрешению коллективных трудовых споров;

6) выработка предложений по реализации государственной политики в области социально-трудовых отношений;

7) взаимодействие со всеми заинтересованными сторонами по социальному партнерству и регулированию социально-трудовых отношений.

## **11. ОЦЕНКА ЭКОЛОГИЧЕСКОГО РИСКА РЕАЛИЗАЦИИ НАМЕЧАЕМОЙ ДЕЯТЕЛЬНОСТИ В РЕГИОНЕ**

### **11.1. Ценность природных комплексов (функциональное значение, особо охраняемые объекты)**

Природные комплексы - совокупность объектов биологического разнообразия и неживой природы, подлежащих особой охране.

Устойчивое использование природных комплексов - использование биологических ресурсов природных комплексов таким образом и такими темпами, которые не приводят в долгосрочной перспективе к истощению биологического разнообразия.

Охрана природных комплексов и объектов государственного природно-заповедного фонда природоохранных учреждений осуществляется государственными инспекторами служб охраны, входящими в их штат.

Руководители природоохранных учреждений и их заместители являются по должности одновременно главными государственными инспекторами и заместителями главных государственных инспекторов по охране особо охраняемых природных территорий.

Руководители структурных подразделений природоохранных учреждений являются по должности старшими государственными инспекторами, специалисты этих подразделений, включая научных сотрудников, являются по должности государственными инспекторами природоохранных учреждений.

Охрана природных комплексов и объектов государственного природно-заповедного фонда, государственных памятников природы, государственных природных заказников и государственных заповедных зон, расположенных на землях государственного лесного фонда и прилегающих к ним землях, осуществляется службами государственной лесной охраны Республики Казахстан, на землях других категорий земель - государственными инспекторами природоохранных учреждений и инспекторами специализированных организаций по охране животного мира.

Закрепление государственных памятников природы, государственных природных заказников и государственных заповедных зон в целях их охраны за государственными учреждениями лесного хозяйства, природоохранными учреждениями и специализированными организациями по охране животного мира производится решениями ведомства уполномоченного органа и местных исполнительных органов областей, городов республиканского значения, столицы в пределах их компетенции, если иное не установлено частью второй настоящего пункта.

Закрепление государственных природных заказников республиканского значения, расположенных на землях государственного лесного фонда, находящихся в ведении местных исполнительных органов, производится решением ведомства уполномоченного органа по согласованию с местными исполнительными органами областей, городов республиканского значения.

### **11.2. Комплексная оценка последствий воздействия на окружающую среду при нормальном (без аварий) режиме эксплуатации объекта**

Современный общественный менталитет сформировал представления о том, что

одним из важнейших моментов воздействия на окружающую среду является его минимальность, не ведущая к значимому ухудшению существующего положения ни для одного элемента экосистемы и сохранение существующего биоразнообразия.

В связи с этим, при характеристике воздействия на окружающую среду основное внимание уделяется негативным последствиям, для оценки которых разработан ряд количественных характеристик, отражающих эти изменения.

Как показывает практика, наиболее приемлемым для решения задач оценки воздействия на природную среду представляется использование трех основных показателей: пространственного и временного масштабов воздействия и его величины (интенсивности).

**Интенсивность воздействия** имеет пять градаций, которые выражают следующие типы:

**незначительная (1)** - изменения среды не выходят за пределы естественных флуктуаций;

**слабая (2)**- изменения среды превышают естественные флуктуации, но среда полностью восстанавливается;

**умеренная (3)** - изменения среды превышают естественные флуктуации, но способность к полному восстановлению поврежденных элементов сохраняется частично;

**сильная (4)** - изменения среды значительны, самовосстановление затруднено;

**Пространственный масштаб воздействия.** Эта категория оценки воздействия на окружающую природную среду имеет пять градаций:

**локальный (1)** - площадь воздействия 0,01-1 км<sup>2</sup> для площадных объектов или в границах зоны отчуждения для линейных, но на удалении 10-100 м от линейного объекта;

**ограниченный (2)** - площадь воздействия 1 -10 км<sup>2</sup> для площадных объектов или на удалении 100-1000 м от линейного объекта;

**территориальный (3)** - площадь воздействия 10-100 км<sup>2</sup> для площадных объектов или на удалении 1 -10 км от линейного объекта;

**региональный (4)** - площадь воздействия более 100 км<sup>2</sup> для площадных объектов или менее 100 км от линейного объекта.

**Временной масштаб воздействия.** Данная категория оценки имеет пять градаций:

**кратковременный(1)** - от 10 суток до 3-х месяцев;

**средней (2)** - от 3-х месяцев до 1 года;

**продолжительный (3)** - от 1 года до 3 лет;

**многолетний (4)** - продолжительность воздействия более 3 лет.

Эти критерии используются для оценки воздействия проектируемых работ по каждому природному ресурсу.

## **Выводы:**

Проведена комплексная оценка воздействия на компоненты окружающей среды.

**Атмосферный воздух.** Воздействие на атмосферный воздух, в период проведения работ:

в пространственном масштабе – *ограниченное (2 балла)*,

во временном – *среднее (2 балла)*,

интенсивность воздействия – *слабое (2 балла)*.

Интегральная оценка выражается 8 баллами – *воздействие низкое*.

При воздействии «*низкое*» изменения среды в рамках естественных изменений (кратковременные и обратимые). Популяция и сообщества возвращаются к нормальным на следующий год после реализации проектируемых работ.

**Поверхностные и подземные воды.** Соблюдение регламента работ, осуществление ряда дополнительных технологических решений с целью увеличения надежности работы оборудования и проведение природоохранных мероприятий сведут до минимума воздействие на поверхностные и подземные воды. Воздействие на воды будет носить:

в пространственном масштабе – *ограниченное (2 балла)*,

во временном – *среднее (2 балла)*,

интенсивность воздействия – *слабое (2 балла)*.

Интегральная оценка выражается 8 баллами – *воздействие низкое*.

При воздействии «*низкое*» изменения среды в рамках естественных изменений (кратковременные и обратимые). Популяция и сообщества возвращаются к нормальным на следующий год после реализации проектируемых работ.

**Геологическая среда.** Влияние проектируемых работ на геологическую среду можно будет оценить, как:

в пространственном масштабе – *ограниченное (2 балла)*,

во временном – *среднее (2 балла)*,

интенсивность воздействия – *слабое (2 балла)*.

Интегральная оценка выражается 8 баллами – *воздействие низкое*.

При воздействии «*низкое*» изменения среды в рамках естественных изменений (кратковременные и обратимые). Популяция и сообщества возвращаются к нормальным на следующий год после реализации проектируемых работ.

**Почва.** Основное нарушение и разрушение почвогрунтов происходило при строительстве площадок и дорог. В настоящее время техногенное воздействие на почвы минимально. При условии проведения комплекса природоохранных мероприятий, соблюдения технологического регламента, при отсутствии аварийных ситуаций воздействие на почвы можно оценить, как:

в пространственном масштабе – *ограниченное (2 балла)*,

во временном – *среднее (2 балла)*,

интенсивность воздействия – *слабое (2 балла)*.

Интегральная оценка выражается 8 баллами – *воздействие низкое*.

При воздействии «*низкое*» изменения среды в рамках естественных изменений (кратковременные и обратимые). Популяция и сообщества возвращаются к нормальным на следующий год после реализации проектируемых работ.

**Отходы производства и потребления.** В целом воздействие в процессе строительства скважин на территории деятельности недропользователя на окружающую среду отходами производства и потребления, можно оценить:

в пространственном масштабе – *ограниченное (2 балла)*,

во временном – *среднее (2 балла)*,

интенсивность воздействия – *слабое (2 балла)*.

Интегральная оценка выражается 8 баллами – *воздействие низкое*.

При воздействии «*низкое*» изменения среды в рамках естественных изменений (кратковременные и обратимые). Популяция и сообщества возвращаются к нормальным на следующий год после реализации проектируемых работ.

**Растительность.** Основное механическое воздействие будет происходить при работе техники и вибрационных установок. В настоящее время техногенное воздействие на растительность минимально. В целом же воздействие на состояние почвенно-растительного покрова может быть оценено как:

в пространственном масштабе – *ограниченное (2 балла)*,

во временном – *среднее (2 балла)*,

интенсивность воздействия – *слабое (2 балла)*.

Интегральная оценка выражается 8 баллами – *воздействие низкое*.

При воздействии «*низкое*» изменения в среды не превышают цепь естественных изменений Среда восстанавливается без посторонней помощи.

**Животный мир.** Механическое воздействие или беспокойство животного мира проявляется при ограниченном участке местности. Интенсивное движение автотранспорта по площади может привести к разрушению нор, находящихся в земле. Химическое загрязнение может иметь место при обычном обращении в ГСМ, а также в случае аварийного разлива сточных вод и ГСМ. В целом влияние на животный мир, учитывая низкую плотность расселения животных, можно оценить, как:

в пространственном масштабе – *ограниченное (2 балла)*,

во временном – *среднее (2 балла)*,

интенсивность воздействия – *слабое (2 балла)*.

Интегральная оценка выражается 8 баллами – *воздействие низкое*.

При воздействии «*низкое*» изменения в среды не превышают цепь естественных изменений Среда восстанавливается без посторонней помощи.

**Физическое воздействие.** Основным фактором физического воздействия на живые организмы является шум от работы оборудования. Таким образом, физическое воздействие на живые организмы оценивается как:

в пространственном масштабе – *ограниченное (2 балла)*,

во временном – *среднее (2 балла)*,

интенсивность воздействия – *слабое (2 балла)*.

Интегральная оценка выражается 8 баллами – *воздействие низкое*.

При воздействии «*низкое*» изменения в среды не превышают цепь естественных изменений Среда восстанавливается без посторонней помощи.

Анализируя вышеперечисленные категории воздействия рассматриваемых работ в пределах исследуемой территории на компоненты окружающей среды, можно сделать вывод, что общий уровень воздействия допустимо принять как *ограниченное (2 балла)*, *среднее (2 балла)*, *слабое (2 балла)*. Интегральная оценка выражается 8 баллами – *воздействие среднее*.

### **11.3. Вероятность аварийных ситуаций (с учетом технического уровня объекта и наличия опасных природных явлений)**

Вероятность возникновения аварийных ситуаций на каждом конкретном объекте

зависит от множества факторов, обусловленных горно-геологическими, климатическими, техническими и другими особенностями. Количественная оценка вероятности возникновения аварийной ситуации возможна только при наличии достаточно полной репрезентативной, статистической информационной базы данных, учитывающей специфику эксплуатации объекта.

Анализ вероятности возникновения аварийных ситуаций при эксплуатации и строительства объектов принят в системе следующих оценок «практически невероятные аварии - редкие аварии - вероятные аварии - возможные неполадки - частые неполадки» с учетом наиболее опасных в экологическом отношении звеньев технологической цепи.

Главная задача в соблюдении безопасности работ заключается в проведении операции таким образом, чтобы заранее предупредить риск с определением критических ошибок, снижением вероятности ошибок при проектировании работ.

Оценка вероятности возникновения аварийных ситуаций используется для определения или оценки следующих явлений:

- потенциальные события или опасности, которые могут привести к аварийной ситуации, а также к вероятным катастрофическим воздействиям на окружающую среду при осуществлении конкретного проекта;
- вероятность и возможность наступления такого события;
- потенциальная величина или масштаб экологических последствий, которые могут быть причинены в случае наступления такого события.

Потенциальные опасности, связанные с риском проведения строительных работ, могут возникнуть в результате воздействия, как природных факторов, так и антропогенных.

### ***Природные факторы воздействия***

Под природными факторами понимаются разрушительные явления, вызванные природно-климатическими причинами, которые не контролируются человеком. Иными словами, при возникновении природной чрезвычайной ситуации возникает опасность саморазрушения окружающей среды. К ним относятся:

- землетрясения;
- ураганные ветры;
- повышенные атмосферные осадки.

*Сейсмическая активность.* Согласно данным сейсмического микрорайонирования территория планируемых работ входит в сейсмически малоактивную зону.

*Неблагоприятные метеоусловия.* В результате неблагоприятных метеоусловий, таких как сильные ураганные ветры, повышенные атмосферные осадки, могут произойти частичные повреждения оборудования, кабельных линий силовых приводов и дизельных генераторов на территории промплощадки.

Анализ природно-климатических данных показал, что для летнего периода работ характерна вероятность возникновения пожароопасных ситуаций, в связи с засушливым климатом.

Как показывает анализ подобных ситуаций, причиной возникновения пожаров является не только природные факторы, но и неосторожное обращение персонала с огнем и нарушение правил техники безопасности.

Характер воздействия: кратковременный. Вероятность возникновения данных чрезвычайных ситуаций незначительная.

### **Антропогенные факторы**

Под антропогенными факторами понимаются быстрые разрушительные изменения окружающей среды, обусловленные деятельностью человека или созданных им технических устройств и производств. Как правило, аварийные ситуации возникают вследствие нарушения регламента работы оборудования или норм его эксплуатации.

К антропогенным факторам относятся факторы производственной среды и трудового процесса.

Возможные техногенные аварии при проведении работ можно разделить на следующие категории:

- аварийные ситуации с автотранспортной техникой;
- аварийные ситуации при проведении работ по бурению и испытанию скважин;
- аварии и пожары на хранилищах горюче-смазочных материалов (ГСМ).

Характер воздействия: кратковременный. Вероятность возникновения данных чрезвычайных ситуаций незначительная. В случае возникновения такой ситуации в проекте предусмотрены экстренные меры по выявлению и устранению пожаров на территории СМР.

## **11.4. Прогноз последствий аварийных ситуаций для окружающей среды (включая недвижимое имущество и объекты историко-культурного наследия) и население**

При проведении строительных работ могут иметь место рассмотренные выше возможные аварийные ситуации. В результате анализа непредвиденных обстоятельств выявлены основные источники (факторы) их возникновения.

Рассмотренные модели наиболее вероятных аварийных ситуаций, их последствиях и рекомендации по их предотвращению приведены в таблице 11.4.1.

**Таблица 11.4.1 - Последствия аварийных ситуаций при осуществлении проектных решений**

Опасность/событие		Риск	Последствия	Комментарии
природные	антропогенные			
1	2	3	4	5
Сейсмическая активность		Очень низкий	Потеря контроля над работой и возможность возникновения пожара, разлива ГСМ	• Площадь проектируемых работ не находится в сейсмически активной зоне.
Неблагоприятные метеоусловия		Низкий	Наиболее неблагоприятный вариант: повреждение оборудования, разлив ГСМ и других опасных материалов, возникновение пожара на складе ГСМ	• Оборудование предназначено для работы в исключительно суровых погодных условиях; • Осуществление специальных мероприятий по ликвидации последствий • Использование хранилища ГСМ

Опасность/событие		Риск	Последствия	Комментарии
природные	антропогенные			
1	2	3	4	5
				полностью оборудованных в соответствии со всеми требованиями
	Воздействие электрического тока	Низкий	Поражение током, несчастные случаи	<ul style="list-style-type: none"> <li>Обучение персонала правилам техники безопасности и действиям в чрезвычайных ситуациях</li> </ul>
	Воздействие машин и технологического оборудования	Низкий	Получение травм в результате столкновения с движущимися частями и элементами оборудования	<ul style="list-style-type: none"> <li>Строгое соблюдение правил техники безопасности, своевременное устранение технических неполадок</li> </ul>
	Человеческий фактор	Низкий	Случаи травматизма рабочего персонала	<ul style="list-style-type: none"> <li>Строгое соблюдение принятых проектных решений по охране труда и технике безопасности</li> </ul>
	Аварии с автотранспортной техникой	Очень низкий	Загрязнение почвенно-растительного покрова, подземных и поверхностных вод Возникновение пожара	<ul style="list-style-type: none"> <li>Своевременное устранение технических неполадок оборудования;</li> <li>Осуществление мероприятий по установке и ликвидации последствий</li> <li>Строгое соблюдение правил техники безопасности</li> </ul>

## 11.5. Рекомендации по предупреждению аварийных ситуаций и ликвидации их последствий

Важнейшую роль в обеспечении безопасности рабочего персонала и местного населения и охраны окружающей природной среды при проведении работ играет система правил, нормативов, инструкций и стандартов, соблюдение которых обязательно руководителями и всем персоналом. При проведении работ необходимо уделять первоочередное внимание монтажу, проверке и техническому обслуживанию всех видов оборудования, требуемых в соответствии с правилами техники безопасности и охраны труда, обучению персонала и проведению практических занятий.

Мероприятия по устранению несчастных случаев на производстве. Для обеспечения безопасных условий труда рабочие должны знать назначение установленной арматуры, приборов, инструкций по эксплуатации и выполнять все требования инструкций.

На ликвидацию аварий затрачивается много времени и средств, поэтому при производстве планируемых работ необходимо уделять первоочередное внимание предупреждению аварий.

В целом, для предотвращения или предупреждения аварийных ситуаций при производстве планируемых работ рекомендуется следующий перечень мероприятий:

- обязательное соблюдение всех нормативных правил при строительстве;

- периодическое проведение инструктажей и занятий по технике безопасности, постоянное напоминание всему рабочему персоналу о необходимости соблюдения правил безопасности;
- использование новых высокоэффективных экологически безопасных смазочных добавок на основе природного сырья;
- все операции по заправке, хранению, транспортировке ГСМ должны проходить под контролем ответственных лиц и строго придерживаться правил техники безопасности;
- своевременное устранение утечек топлива;
- использование контейнеров для сбора отработанных масел.

## СПИСОК ИСПОЛЬЗОВАННЫХ ИСТОЧНИКОВ

1. Экологический Кодекс Республики Казахстан
2. ГОСТ 17.2.3.02-78. Охрана природы. Атмосфера. Правила установления допустимых выбросов вредных веществ промышленными предприятиями. М., Госстандарт, 1978
3. Об утверждении Инструкции по организации и проведению экологической оценки Приказ Министра экологии, геологии и природных ресурсов Республики Казахстан от 30 июля 2021 года № 280
4. Сборник методик по расчету выбросов вредных веществ в атмосферу различными производствами. Алматы, 1996г.
5. Методика расчета нормативов выбросов от неорганизованных источников Приложение №8 к Приказу Министра охраны окружающей среды и водных ресурсов Республики Казахстан от 12.06.2014 г. № 221-Г
6. Методика расчета выбросов загрязняющих веществ в атмосферу от предприятий по производству строительных материалов Приложение №11 к Приказу Министра охраны окружающей среды Республики Казахстан от 18.04.2008 №100-п
7. О внесении изменения в приказ исполняющего обязанности Министра экологии, геологии и природных ресурсов Республики Казахстан от 3 августа 2021 года № 286 "Об утверждении Правил проведения общественных слушаний" Приказ Министра экологии, геологии и природных ресурсов Республики Казахстан от 26 октября 2021 года № 425.
8. Об утверждении Методики определения нормативов эмиссий в окружающую среду Приказ Министра экологии, геологии и природных ресурсов Республики Казахстан от 10 марта 2021 года № 63.

**Исходные данные для разработки РООС к плану разведки твердых полезных ископаемых на участке недр в Кызылординской области по Лицензии №3891-EL от 11 декабря 2025 года**

- ❖ Количество обслуживающего персонала при строительстве – 32 чел;
- ❖ Продолжительность строительных работ – 365 дней (2026-2031гг.)
- ❖ **ДЭС на дизтопливе – 1 ед.;**  
Максимальный расход диз. топлива установкой - 1.72 кг/час  
Годовой расход дизельного топлива- 15.06 т/год
- ❖ **Бурильный станок – 1 ед.;**  
Максимальный расход диз. топлива установкой - 1.82 кг/час  
Годовой расход дизельного топлива- 16 т/год
- ❖ **Емкость для дизтоплива V-10м3 (2 ед.)**  
Количество закачиваемой в резервуар жидкости в осенне-зимний период - 141,9 т,  
Количество закачиваемой в резервуар жидкости в весенне-летний период- 141.9т  
Объем одного резервуара данного типа – 10 м3  
Количество резервуаров данного типа- 2  
Конструкция резервуаров: Наземный горизонтальный  
Объем паровоздушной смеси, вытесняемый из резервуара во время его закачки- 12м3/ч
- ❖ **Проходка шурфов и канав механическим способом**  
Влажность материала - 7 %  
Размер куска материала - 100 мм  
Время работы – 8760 часов в год  
Количество горной массы – 0,305 т/час  
(990 м3/год горной массы \* 2,7 т/м3 плотность = 2673 т/год / 8760 час/год)
- ❖ **Земляные работы**  
Влажность материала - 7 %  
Размер куска материала - 20 мм  
Время работы – 400 часов в год  
Количество грунта – 0,96 т/час
- ❖ **Буровые работы**  
Вид работ: Буровые и др. работы связанные с пылевыведением  
Количество одновременно работающего данного оборудования - 1 шт.  
Время работы в год - 8760 часов
- ❖ **Взрывные работы**  
Суммарная величина взрывающего заряда ВВ – 900 кг/год  
Максимальная величина заряда ВВ, взрывающего в течение 20 мин - 10 кг  
Тип ВВ: Петроген

Директор  
ТОО «Сункар-Ақболат»



Райымбек А.А.

### Параметры выбросов загрязняющих веществ в атмосферу для расчета нормативов допустимых выбросов

Кызылорда, ТОО "Сункар-Ақболат"

1	2	3		5	6	7	8	9	10			13	14	15	16	17	18	19			22	
		Источники выделения загрязняющих веществ	Количество, шт.						Скорость, м/с	Объем смеси, м <sup>3</sup> /с	Температура смеси, °С							г/с	мг/м <sup>3</sup>	т/год		
Производство	Цех	Наименование		Число часов работы в году	Наименование источника выброса вредных веществ	Номер источника выбросов на карте-схеме	Высота источника выбросов, м	Диаметр устья трубы, м	Параметры газовой смеси на выходе из трубы при максимальной разовой нагрузке			Наименование газоочистных установок, тип и мероприятия по сокращению выбросов	Вещество, по которому производится газоочистка	Коэффициент обеспеченности газоочисткой, %	Среднежизненная степень очистки/максимальная степень очистки, %	Код вещества	Наименование вещества	Выбросы загрязняющего вещества			Год достижения НДВ	
002		ДЭС-5	1	8760	Выхлопная труба	0001	1,5x0,15		3,15	0,70875							0301	Азота (IV) диоксид (Азота диоксид) (4)	0,0143333	20,223	0,4518	2026
																	0304	Азот (II) оксид (Азота оксид) (6)	0,0186333	26,29	0,58734	2026
																	0328	Углерод (Сажа, Углерод черный) (583)	0,0023889	3,371	0,0753	2026
																	0330	Сера диоксид (Ангидрид сернистый, Сернистый газ, Сера (IV) оксид) (516)	0,0047778	6,741	0,1506	2026
																	0337	Углерод оксид (Оксид углерода, Угарный газ) (584)	0,0119444	16,853	0,3765	2026
																	1301	Проп-2-ен-1-аль (Акролен, Акрилальдегид) (474)	0,0005733	0,809	0,018072	2026
																	1325	Формальдегид (Метаналь) (609)	0,0005733	0,809	0,018072	2026
																	2754	Алканы C12-19 /в пересчете на C/ (Углеводороды предельные C12-C19 (в пересчете на C); Растворитель РПК-265П) (10)	0,0057333	8,089	0,18072	2026
002		Емкость для дизтоплива V-10м3 (2 ед.)	1	8760	Дыхательный клапан	0002	1,5x0,15		3,15	0,70875							0333	Сероводород (Дигидросульфид) (518)	3,66E-06	0,005	4,6032E-06	2026
																	2754	Алканы C12-19 /в пересчете на C/ (Углеводороды предельные C12-C19 (в пересчете на C); Растворитель РПК-265П) (10)	0,0013033	1,839	0,0016394	2026
002		Буровый станок	1	8760	Выхлопная труба	0003	1,5x0,15		3,15	0,70875							0301	Азота (IV) диоксид (Азота диоксид) (4)	0,0151667	21,399	0,48	2026
																	0304	Азот (II) оксид (Азота оксид) (6)	0,0197167	27,819	0,624	2026
																	0328	Углерод (Сажа, Углерод черный) (583)	0,0025278	3,567	0,08	2026
																	0330	Сера диоксид (Ангидрид сернистый, Сернистый газ, Сера (IV) оксид) (516)	0,0050556	7,133	0,16	2026
																	0337	Углерод оксид (Оксид углерода, Угарный газ) (584)	0,0126389	17,833	0,4	2026
																	1301	Проп-2-ен-1-аль (Акролен, Акрилальдегид) (474)	0,0006067	0,856	0,0192	2026
																	1325	Формальдегид (Метаналь) (609)	0,0006067	0,856	0,0192	2026
																	2754	Алканы C12-19 /в пересчете на C/ (Углеводороды предельные C12-C19 (в пересчете на C); Растворитель РПК-265П) (10)	0,0006067	8,56	0,192	2026
002		Проходка шурфов и канав	1	8760	Неорганизованный источник	6001	2										2908	Пыль неорганическая, содержащая двуокись кремния в %: 70-20 (шамот, цемент, пыль цементного производства - глина, глинистый сланец, доменный шлак, песок, клинкер, зола, кремнезем, зола углей казахстанских месторождений) (494)	0,0075911		0,20519424	2026

1	2	3	4	5	6	7	8	9	10	11	12	13	14	15	16	17	18	19	20	21	22
002		Снятие ПРС	1	400	Неорганизованный источник	6002	2									2908	Пыль неорганическая, содержащая двуокись кремния в %: 70-20 (шамот, цемент, пыль цементного производства - глина, глинистый сланец, доменный шлак, песок, клинкер, зола, кремнезем, зола углей казахстанских месторождений) (494)	0,0298667		0,036864	2026
002		Буровые работы	1	8760	Неорганизованный источник	6003	2									2908	Пыль неорганическая, содержащая двуокись кремния в %: 70-20 (шамот, цемент, пыль цементного производства - глина, глинистый сланец, доменный шлак, песок, клинкер, зола, кремнезем, зола углей казахстанских месторождений) (494)	0,1		3,1536	2026
002		Взрывные работы	1	1680	Неорганизованный источник	6004	2									0301	Азота (IV) диоксид (Азота диоксида) (4)	0,03824		0,004136	2026
																0304	Азот (II) оксид (Азота оксид) (6)	0,006214		0,0006721	2026
																0337	Углерод оксид (Окись углерода, Угарный газ) (584)	0,3541667		0,03825	2026
																2908	Пыль неорганическая, содержащая двуокись кремния в %: 70-20 (шамот, цемент, пыль цементного производства - глина, глинистый сланец, доменный шлак, песок, клинкер, зола, кремнезем, зола углей казахстанских месторождений) (494)	0,5		0,054	2026

## Расчет выбросов вредных веществ в атмосферу

**Источник загрязнения: 0001, Выхлопная труба**

**Источник выделения: 0001 01, ДЭС-5**

Список литературы:

1. Методика расчета нормативов выбросов вредных веществ от стационарных дизельных установок

Приложение №9 к Приказу Министра охраны окружающей

среды и водных ресурсов Республики Казахстан от 12.06.2014 г. № 221-Г

Максимальный расход диз. топлива установкой, кг/час,  $G_{FJMAX} = 1.72$

Годовой расход дизельного топлива, т/год,  $G_{FGGO} = 15.06$

**Примесь: 0301 Азота (IV) диоксид (Азота диоксид) (4)**

Оценочное значение среднециклового выброса, г/кг топлива (табл.4),  $E_{Э} = 30$

Максимальный разовый выброс, г/с,  $G_{-} = G_{FJMAX} \cdot E_{Э} / 3600 = 1.72 \cdot 30 / 3600 = 0.01433333333$

Валовый выброс, т/год,  $M_{-} = G_{FGGO} \cdot E_{Э} / 10^3 = 15.06 \cdot 30 / 10^3 = 0.4518$

**Примесь: 1325 Формальдегид (Метаналь) (609)**

Оценочное значение среднециклового выброса, г/кг топлива (табл.4),  $E_{Э} = 1.2$

Максимальный разовый выброс, г/с,  $G_{-} = G_{FJMAX} \cdot E_{Э} / 3600 = 1.72 \cdot 1.2 / 3600 = 0.000573333333$

Валовый выброс, т/год,  $M_{-} = G_{FGGO} \cdot E_{Э} / 10^3 = 15.06 \cdot 1.2 / 10^3 = 0.018072$

**Примесь: 0304 Азот (II) оксид (Азота оксид) (6)**

Оценочное значение среднециклового выброса, г/кг топлива (табл.4),  $E_{Э} = 39$

Максимальный разовый выброс, г/с,  $G_{-} = G_{FJMAX} \cdot E_{Э} / 3600 = 1.72 \cdot 39 / 3600 = 0.01863333333$

Валовый выброс, т/год,  $M_{-} = G_{FGGO} \cdot E_{Э} / 10^3 = 15.06 \cdot 39 / 10^3 = 0.58734$

**Примесь: 0330 Сера диоксид (Ангидрид сернистый, Сернистый газ, Сера (IV) оксид) (516)**

Оценочное значение среднециклового выброса, г/кг топлива (табл.4),  $E_{Э} = 10$

Максимальный разовый выброс, г/с,  $G_{-} = G_{FJMAX} \cdot E_{Э} / 3600 = 1.72 \cdot 10 / 3600 = 0.004777777778$

Валовый выброс, т/год,  $M_{-} = G_{FGGO} \cdot E_{Э} / 10^3 = 15.06 \cdot 10 / 10^3 = 0.1506$

**Примесь: 0337 Углерод оксид (Окись углерода, Угарный газ) (584)**

Оценочное значение среднециклового выброса, г/кг топлива (табл.4),  $E_{Э} = 25$

Максимальный разовый выброс, г/с,  $G_{-} = G_{FJMAX} \cdot E_{Э} / 3600 = 1.72 \cdot 25 / 3600 = 0.01194444444$

Валовый выброс, т/год,  $M_{-} = G_{FGGO} \cdot E_{Э} / 10^3 = 15.06 \cdot 25 / 10^3 = 0.3765$

**Примесь: 2754 Алканы C12-19 /в пересчете на С/ (Углеводороды предельные C12-C19 (в пересчете на С); Растворитель РПК-265П) (10)**

Оценочное значение среднециклового выброса, г/кг топлива (табл.4),  $E_{Э} = 12$

Максимальный разовый выброс, г/с,  $G_{-} = G_{FJMAX} \cdot E_{Э} / 3600 = 1.72 \cdot 12 / 3600 = 0.005733333333$

Валовый выброс, т/год,  $M_{-} = G_{FGGO} \cdot E_{Э} / 10^3 = 15.06 \cdot 12 / 10^3 = 0.18072$

**Примесь: 1301 Проп-2-ен-1-аль (Акролеин, Акрилальдегид) (474)**

Оценочное значение среднециклового выброса, г/кг топлива (табл.4),  $E_{Э} = 1.2$

Максимальный разовый выброс, г/с,  $G_{-} = G_{FJMAX} \cdot E_{Э} / 3600 = 1.72 \cdot 1.2 / 3600 = 0.000573333333$

Валовый выброс, т/год,  $M_{-} = G_{FGGO} \cdot E_{Э} / 10^3 = 15.06 \cdot 1.2 / 10^3 = 0.018072$

**Примесь: 0328 Углерод (Сажа, Углерод черный) (583)**

Оценочное значение среднециклового выброса, г/кг топлива (табл.4),  $E_{Э} = 5$

Максимальный разовый выброс, г/с,  $G_{-} = G_{FJMAX} \cdot E_{Э} / 3600 = 1.72 \cdot 5 / 3600 = 0.002388888889$

Валовый выброс, т/год,  $M_{-} = G_{FGGO} \cdot E_{Э} / 10^3 = 15.06 \cdot 5 / 10^3 = 0.0753$

Итоговая таблица:

<b>Код</b>	<b>Наименование ЗВ</b>	<b>Выброс г/с</b>	<b>Выброс т/год</b>
0301	Азота (IV) диоксид (Азота диоксид) (4)	0.01433333333	0.4518
0304	Азот (II) оксид (Азота оксид) (6)	0.01863333333	0.58734
0328	Углерод (Сажа, Углерод черный) (583)	0.002388888889	0.0753

0330	Сера диоксид (Ангидрид сернистый, Сернистый газ, Сера (IV) оксид) (516)	0.00477777778	0.1506
0337	Углерод оксид (Окись углерода, Угарный газ) (584)	0.01194444444	0.3765
1301	Проп-2-ен-1-аль (Акролеин, Акрилальдегид) (474)	0.00057333333	0.018072
1325	Формальдегид (Метаналь) (609)	0.00057333333	0.018072
2754	Алканы C12-19 /в пересчете на C/ (Углеводороды предельные C12-C19 (в пересчете на C); Растворитель РПК-265П) (10)	0.00573333333	0.18072

**Источник загрязнения: 0002, Дыхательный клапан**

**Источник выделения: 0002 01, Емкость для дизтоплива V-10м3 (2 ед.)**

Список литературы:

Методические указания расчета выбросов от предприятий, осуществляющих хранение и реализацию нефтепродуктов (нефтебазы, АЗС) и других жидкостей и и газов. Приложение к приказу МОС РК от 29.07.2011 №196

Нефтепродукт, **NP = Дизельное топливо**

Климатическая зона: третья - южные области РК (прил. 17)

Концентрация паров нефтепродуктов в резервуаре, г/м3 (Прил. 12), **C = 3.92**

Средний удельный выброс в осенне-зимний период, г/т (Прил. 12), **YY = 2.36**

Количество закачиваемой в резервуар жидкости в осенне-зимний период, т, **BOZ = 141.9**

Средний удельный выброс в весенне-летний период, г/т (Прил. 12), **YYY = 3.15**

Количество закачиваемой в резервуар жидкости в весенне-летний период, т, **BVL = 141.9**

Объем паровоздушной смеси, вытесняемый из резервуара во время его заправки, м3/ч, **VC = 12**

Коэффициент (Прил. 12), **KNP = 0.0029**

Режим эксплуатации: "буферная емкость" (все типы резервуаров)

Объем одного резервуара данного типа, м3, **VI = 10**

Количество резервуаров данного типа, **NR = 2**

Количество групп одноцелевых резервуаров на предприятии, **KNR = 1**

Категория веществ: А - Нефть из магистрального трубопровода и др. нефтепродукты при температуре закачиваемой жидкости, близкой к температуре воздуха

Конструкция резервуаров: Наземный горизонтальный

Значение  $K_{pm}$  для этого типа резервуаров (Прил. 8), **KPM = 0.1**

Значение  $K_{psr}$  для этого типа резервуаров (Прил. 8), **KPSR = 0.1**

Количество выделяющихся паров бензинов автомобильных при хранении в одном резервуаре данного типа, т/год (Прил. 13), **GHRi = 0.27**

**GHR = GHR + GHRi · KNP · NR = 0 + 0.27 · 0.0029 · 2 = 0.001566**

Коэффициент, **KPSR = 0.1**

Коэффициент, **KPMAX = 0.1**

Общий объем резервуаров, м3, **V = 20**

Сумма  $G_{hri} \cdot K_{np} \cdot N_r$ , **GHR = 0.001566**

Максимальный из разовых выброс, г/с (5.2.1), **G = C · KPMAX · VC / 3600 = 3.92 · 0.1 · 12 / 3600 = 0.001307**

Среднегодовые выбросы, т/год (5.2.2), **M = (YY · BOZ + YYY · BVL) · KPMAX · 10<sup>-6</sup> + GHR = (2.36 · 141.9 + 3.15 · 141.9) · 0.1 · 10<sup>-6</sup> + 0.001566 = 0.001644**

**Примесь: 2754 Алканы C12-19 /в пересчете на C/ (Углеводороды предельные C12-C19 (в пересчете на C); Растворитель РПК-265П) (10)**

Концентрация ЗВ в парах, % масс (Прил. 14), **CI = 99.72**

Валовый выброс, т/год (4.2.5), **M\_ = CI · M / 100 = 99.72 · 0.001644 / 100 = 0.0016393968**

Максимальный из разовых выброс, г/с (4.2.4), **G\_ = CI · G / 100 = 99.72 · 0.001307 / 100 = 0.0013033404**

**Примесь: 0333 Сероводород (Дигидросульфид) (518)**

Концентрация ЗВ в парах, % масс (Прил. 14), **CI = 0.28**

Валовый выброс, т/год (4.2.5), **M\_ = CI · M / 100 = 0.28 · 0.001644 / 100 = 0.0000046032**

Максимальный из разовых выброс, г/с (4.2.4),  $G_{max} = CI \cdot G / 100 = 0.28 \cdot 0.001307 / 100 = 0.0000036596$

Код	Наименование ЗВ	Выброс г/с	Выброс т/год
0333	Сероводород (Дигидросульфид) (518)	0.0000036596	0.0000046032
2754	Алканы C12-19 /в пересчете на С/ (Углеводороды предельные C12-C19 (в пересчете на С); Растворитель РПК-265П) (10)	0.0013033404	0.0016393968

**Источник загрязнения: 0003, Выхлопная труба**

**Источник выделения: 0003 01, Буровой станок**

Список литературы:

1. Методика расчета нормативов выбросов вредных веществ от стационарных дизельных установок

Приложение №9 к Приказу Министра охраны окружающей среды и водных ресурсов Республики Казахстан от 12.06.2014 г. № 221-Г

Максимальный расход диз. топлива установкой, кг/час,  $G_{FJMAX} = 1.82$

Годовой расход дизельного топлива, т/год,  $G_{FGGO} = 16$

**Примесь: 0301 Азота (IV) диоксид (Азота диоксид) (4)**

Оценочное значение среднециклового выброса, г/кг топлива (табл.4),  $E_{э} = 30$

Максимальный разовый выброс, г/с,  $G_{max} = G_{FJMAX} \cdot E_{э} / 3600 = 1.82 \cdot 30 / 3600 = 0.01516666667$

Валовый выброс, т/год,  $M_{max} = G_{FGGO} \cdot E_{э} / 10^3 = 16 \cdot 30 / 10^3 = 0.48$

**Примесь: 1325 Формальдегид (Метаналь) (609)**

Оценочное значение среднециклового выброса, г/кг топлива (табл.4),  $E_{э} = 1.2$

Максимальный разовый выброс, г/с,  $G_{max} = G_{FJMAX} \cdot E_{э} / 3600 = 1.82 \cdot 1.2 / 3600 = 0.000606666667$

Валовый выброс, т/год,  $M_{max} = G_{FGGO} \cdot E_{э} / 10^3 = 16 \cdot 1.2 / 10^3 = 0.0192$

**Примесь: 0304 Азот (II) оксид (Азота оксид) (6)**

Оценочное значение среднециклового выброса, г/кг топлива (табл.4),  $E_{э} = 39$

Максимальный разовый выброс, г/с,  $G_{max} = G_{FJMAX} \cdot E_{э} / 3600 = 1.82 \cdot 39 / 3600 = 0.019716666667$

Валовый выброс, т/год,  $M_{max} = G_{FGGO} \cdot E_{э} / 10^3 = 16 \cdot 39 / 10^3 = 0.624$

**Примесь: 0330 Сера диоксид (Ангидрид сернистый, Сернистый газ, Сера (IV) оксид) (516)**

Оценочное значение среднециклового выброса, г/кг топлива (табл.4),  $E_{э} = 10$

Максимальный разовый выброс, г/с,  $G_{max} = G_{FJMAX} \cdot E_{э} / 3600 = 1.82 \cdot 10 / 3600 = 0.005055555556$

Валовый выброс, т/год,  $M_{max} = G_{FGGO} \cdot E_{э} / 10^3 = 16 \cdot 10 / 10^3 = 0.16$

**Примесь: 0337 Углерод оксид (Окись углерода, Угарный газ) (584)**

Оценочное значение среднециклового выброса, г/кг топлива (табл.4),  $E_{э} = 25$

Максимальный разовый выброс, г/с,  $G_{max} = G_{FJMAX} \cdot E_{э} / 3600 = 1.82 \cdot 25 / 3600 = 0.01263888889$

Валовый выброс, т/год,  $M_{max} = G_{FGGO} \cdot E_{э} / 10^3 = 16 \cdot 25 / 10^3 = 0.4$

**Примесь: 2754 Алканы C12-19 /в пересчете на С/ (Углеводороды предельные C12-C19 (в пересчете на С); Растворитель РПК-265П) (10)**

Оценочное значение среднециклового выброса, г/кг топлива (табл.4),  $E_{э} = 12$

Максимальный разовый выброс, г/с,  $G_{max} = G_{FJMAX} \cdot E_{э} / 3600 = 1.82 \cdot 12 / 3600 = 0.006066666667$

Валовый выброс, т/год,  $M_{max} = G_{FGGO} \cdot E_{э} / 10^3 = 16 \cdot 12 / 10^3 = 0.192$

**Примесь: 1301 Проп-2-ен-1-аль (Акролеин, Акрилальдегид) (474)**

Оценочное значение среднециклового выброса, г/кг топлива (табл.4),  $E_{э} = 1.2$

Максимальный разовый выброс, г/с,  $G_{max} = G_{FJMAX} \cdot E_{э} / 3600 = 1.82 \cdot 1.2 / 3600 = 0.000606666667$

Валовый выброс, т/год,  $M_{max} = G_{FGGO} \cdot E_{э} / 10^3 = 16 \cdot 1.2 / 10^3 = 0.0192$

**Примесь: 0328 Углерод (Сажа, Углерод черный) (583)**

Оценочное значение среднециклового выброса, г/кг топлива (табл.4),  $E_{э} = 5$

Максимальный разовый выброс, г/с,  $G_{max} = G_{FJMAX} \cdot E_{э} / 3600 = 1.82 \cdot 5 / 3600 = 0.002527777778$

Валовый выброс, т/год,  $M = G_{FGGO} \cdot E_{\Sigma} / 10^3 = 16 \cdot 5 / 10^3 = 0.08$

Итоговая таблица:

<b>Код</b>	<b>Наименование ЗВ</b>	<b>Выброс г/с</b>	<b>Выброс т/год</b>
0301	Азота (IV) диоксид (Азота диоксид) (4)	0.01516666667	0.48
0304	Азот (II) оксид (Азота оксид) (6)	0.01971666667	0.624
0328	Углерод (Сажа, Углерод черный) (583)	0.00252777778	0.08
0330	Сера диоксид (Ангидрид сернистый, Сернистый газ, Сера (IV) оксид) (516)	0.00505555556	0.16
0337	Углерод оксид (Окись углерода, Угарный газ) (584)	0.01263888889	0.4
1301	Проп-2-ен-1-аль (Акролеин, Акрилальдегид) (474)	0.00060666667	0.0192
1325	Формальдегид (Метаналь) (609)	0.00060666667	0.0192
2754	Алканы C12-19 /в пересчете на C/ (Углеводороды предельные C12-C19 (в пересчете на C); Растворитель РПК-265П) (10)	0.00606666667	0.192

**Источник загрязнения: 6001, Неорганизованный источник**

**Источник выделения: 6001 01, Проходка шурфов и канав**

Список литературы:

1. Методика расчета нормативов выбросов от неорганизованных источников Приложение №8 к Приказу Министра охраны окружающей среды и водных ресурсов Республики Казахстан от 12.06.2014 г. № 221-Г
  2. Методика расчета выбросов загрязняющих веществ в атмосферу от предприятий по производству строительных материалов Приложение №11 к Приказу Министра охраны окружающей среды Республики Казахстан от 18.04.2008 №100-п
- Материал: Горная масса

**Примесь: 2908 Пыль неорганическая, содержащая двуокись кремния в %: 70-20 (шамот, цемент, пыль цементного производства - глина, глинистый сланец, доменный шлак, песок, клинкер, зола, кремнезем, зола углей казахстанских месторождений) (494)**

Вид работ: Выемочно-погрузочные работы

Влажность материала, %,  $VL = 7$

Коэфф., учитывающий влажность материала (табл.4),  $K5 = 0.4$

Доля пылевой фракции в материале (табл.1),  $P1 = 0.05$

Доля пыли, переходящей в аэрозоль (табл.1),  $P2 = 0.02$

Скорость ветра в зоне работы экскаватора (средняя), м/с,  $G3SR = 2$

Коэфф.учитывающий среднюю скорость ветра (табл.2),  $P3SR = 1.2$

Скорость ветра в зоне работы экскаватора (максимальная), м/с,  $G3 = 5$

Коэфф. учитывающий максимальную скорость ветра (табл.2),  $P3 = 1.4$

Коэффициент, учитывающий местные условия (табл.3),  $P6 = 1$

Размер куска материала, мм,  $G7 = 100$

Коэффициент, учитывающий крупность материала (табл.5),  $P5 = 0.4$

Высота падения материала, м,  $GB = 0.5$

Коэффициент, учитывающий высоту падения материала (табл.7),  $B = 0.4$

Количество перерабатываемой экскаватором породы, т/час,  $G = 0.305$

Максимальный разовый выброс, г/с (8),  $G = P1 \cdot P2 \cdot P3 \cdot K5 \cdot P5 \cdot P6 \cdot B \cdot G \cdot 10^6 / 3600 = 0.05 \cdot 0.02 \cdot 1.4 \cdot 0.4 \cdot 0.4 \cdot 1 \cdot 0.4 \cdot 0.305 \cdot 10^6 / 3600 = 0.00759111111$

Время работы экскаватора в год, часов,  $RT = 8760$

Валовый выброс, т/год,  $M = P1 \cdot P2 \cdot P3SR \cdot K5 \cdot P5 \cdot P6 \cdot B \cdot G \cdot RT = 0.05 \cdot 0.02 \cdot 1.2 \cdot 0.4 \cdot 0.4 \cdot 1 \cdot 0.4 \cdot 0.305 \cdot 8760 = 0.20519424$

Итого выбросы от источника выделения: 002 Проходка шурфов и канав

<b>Код</b>	<b>Наименование ЗВ</b>	<b>Выброс г/с</b>	<b>Выброс т/год</b>
2908	Пыль неорганическая, содержащая двуокись кремния в %: 70-20 (шамот, цемент, пыль цементного производства - глина, глинистый сланец, доменный шлак, песок, клинкер, зола,	0.00759111111	0.20519424

кремнезем, зола углей казахстанских месторождений) (494)		
--	--	--

**Источник загрязнения: 6002, Неорганизованный источник**

**Источник выделения: 6002 02, Снятие ПРС**

Список литературы:

1. Методика расчета нормативов выбросов от неорганизованных источников Приложение №8 к Приказу Министра охраны окружающей среды и водных ресурсов Республики Казахстан от 12.06.2014 г. № 221-Г
2. Методика расчета выбросов загрязняющих веществ в атмосферу от предприятий по производству строительных материалов Приложение №11 к Приказу Министра охраны окружающей среды Республики Казахстан от 18.04.2008 №100-п  
Материал: Плодородно-растительный слой

**Примесь: 2908 Пыль неорганическая, содержащая двуокись кремния в %: 70-20 (шамот, цемент, пыль цементного производства - глина, глинистый сланец, доменный шлак, песок, клинкер, зола, кремнезем, зола углей казахстанских месторождений) (494)**

Вид работ: Выемочно-погрузочные работы

Влажность материала, %,  $VL = 7$

Коэфф., учитывающий влажность материала (табл.4),  $K5 = 0.4$

Доля пылевой фракции в материале (табл.1),  $P1 = 0.05$

Доля пыли, переходящей в аэрозоль (табл.1),  $P2 = 0.02$

Скорость ветра в зоне работы экскаватора (средняя), м/с,  $G3SR = 2$

Коэфф.учитывающий среднюю скорость ветра (табл.2),  $P3SR = 1.2$

Скорость ветра в зоне работы экскаватора (максимальная), м/с,  $G3 = 5$

Коэфф. учитывающий максимальную скорость ветра (табл.2),  $P3 = 1.4$

Коэффициент, учитывающий местные условия (табл.3),  $P6 = 1$

Размер куска материала, мм,  $G7 = 20$

Коэффициент, учитывающий крупность материала (табл.5),  $P5 = 0.5$

Высота падения материала, м,  $GB = 0.5$

Коэффициент, учитывающий высоту падения материала (табл.7),  $B = 0.4$

Количество перерабатываемой экскаватором породы, т/час,  $G = 0.96$

Максимальный разовый выброс, г/с (8),  $G = P1 \cdot P2 \cdot P3 \cdot K5 \cdot P5 \cdot P6 \cdot B \cdot G \cdot 10^6 / 3600 = 0.05 \cdot 0.02 \cdot 1.4 \cdot 0.4 \cdot 0.5 \cdot 1 \cdot 0.4 \cdot 0.96 \cdot 10^6 / 3600 = 0.02986666667$

Время работы экскаватора в год, часов,  $RT = 400$

Валовый выброс, т/год,  $M = P1 \cdot P2 \cdot P3SR \cdot K5 \cdot P5 \cdot P6 \cdot B \cdot G \cdot RT = 0.05 \cdot 0.02 \cdot 1.2 \cdot 0.4 \cdot 0.5 \cdot 1 \cdot 0.4 \cdot 0.96 \cdot 400 = 0.036864$

Итого выбросы от источника выделения: 002 Земляные работы (ПРС)

<b>Код</b>	<b>Наименование ЗВ</b>	<b>Выброс г/с</b>	<b>Выброс т/год</b>
2908	Пыль неорганическая, содержащая двуокись кремния в %: 70-20 (шамот, цемент, пыль цементного производства - глина, глинистый сланец, доменный шлак, песок, клинкер, зола, кремнезем, зола углей казахстанских месторождений) (494)	0.02986666667	0.036864

**Источник загрязнения: 6003, Неорганизованный источник**

**Источник выделения: 6003 01, Буровые работы**

Список литературы:

1. Методика расчета нормативов выбросов от неорганизованных источников Приложение №8 к Приказу Министра охраны окружающей среды и водных ресурсов Республики Казахстан от 12.06.2014 г. № 221-Г
2. Методика расчета выбросов загрязняющих веществ в атмосферу от предприятий по производству строительных материалов Приложение №11 к Приказу Министра охраны окружающей среды Республики Казахстан от 18.04.2008 №100-п  
Материал: Горная масса

**Примесь: 2908 Пыль неорганическая, содержащая двуокись кремния в %: 70-20 (шамот, цемент, пыль цементного производства - глина, глинистый сланец, доменный шлак, песок, клинкер, зола, кремнезем, зола углей казахстанских месторождений) (494)**

Вид работ: Буровые и др. работы связанные с пылевыведением

Интенсивность пылевыведения от единицы оборудования, г/ч (табл.16),  $G = 360$

Количество одновременно работающего данного оборудования, шт.,  $N = 1$

Максимальный разовый выброс, г/ч,  $GC = N \cdot G \cdot (1-NI) = 1 \cdot 360 \cdot (1-0) = 360$

Максимальный разовый выброс, г/с (9),  $G_{\text{с}} = GC / 3600 = 360 / 3600 = 0.1$

Время работы в год, часов,  $RT = 8760$

Валовый выброс, т/год,  $M_{\text{с}} = GC \cdot RT \cdot 10^{-6} = 360 \cdot 8760 \cdot 10^{-6} = 3.1536$

Итого выбросы от источника выделения: 001 Буровые работы

Код	Наименование ЗВ	Выброс г/с	Выброс т/год
2908	Пыль неорганическая, содержащая двуокись кремния в %: 70-20 (шамот, цемент, пыль цементного производства - глина, глинистый сланец, доменный шлак, песок, клинкер, зола, кремнезем, зола углей казахстанских месторождений) (494)	0.1	3.1536

**Источник загрязнения: 6004, Неорганизованный источник**

**Источник выделения: 6004 01, Взрывные работы**

Список литературы:

1. Методика расчета нормативов выбросов от неорганизованных источников Приложение №8 к Приказу Министра охраны окружающей среды и водных ресурсов Республики Казахстан от 12.06.2014 г. № 221-Г

2. Методика расчета выбросов загрязняющих веществ в атмосферу от предприятий по производству строительных материалов Приложение №11 к Приказу Министра охраны окружающей среды Республики Казахстан от 18.04.2008 №100-п

Материал: Горная масса

**Примесь: 2908 Пыль неорганическая, содержащая двуокись кремния в %: 70-20 (шамот, цемент, пыль цементного производства - глина, глинистый сланец, доменный шлак, песок, клинкер, зола, кремнезем, зола углей казахстанских месторождений) (494)**

Вид работ: Взрывные работы

Кол-во материала, поднимаемого в воздух при взрыве 1 кг ВВ, т/кг,  $A1 = 5$

Доля перех. в аэрозоль пыли по отношению к взорванной массе,  $A2 = 0.00002$

Скорость ветра в районе взрыва, м/с,  $G3 = 2$

Коэфф. учитывающий скорость ветра (табл.2),  $A3 = 1.2$

Предварительная подготовка забоя: Обводнение скважины (высота столба воды 10-14 м)

Коэфф. учитывающий предварительную подготовку забоя (табл.17),  $A4 = 0.5$

Суммарная величина взрывающегося заряда ВВ, кг/год,  $D = 900$

Максимальная величина заряда ВВ, взрывающегося в течение 20 мин, кг,  $D_{MAX} = 10$

Валовый выброс, т/год (11),  $M_{\text{с}} = A1 \cdot A2 \cdot A3 \cdot A4 \cdot D = 5 \cdot 0.00002 \cdot 1.2 \cdot 0.5 \cdot 900 = 0.054$

Максимальный разовый выброс, г/с,  $G_{\text{с}} = A1 \cdot A2 \cdot A3 \cdot A4 \cdot D_{MAX} \cdot 10^6 / 1200 = 5 \cdot 0.00002 \cdot 1.2 \cdot 0.5 \cdot 10 \cdot 10^6 / 1200 = 0.5$

Тип ВВ: петроген

Удельный расход ВВ, кг/м<sup>3</sup> (табл.19),  $YB = 0.66$

**Примесь: 0337 Углерод оксид (Оксид углерода, Угарный газ) (584)**

Количество выделяемого СО, л/кг ВВ (табл.19),  $LCO = 34$

Плотность СО, кг/м<sup>3</sup>,  $TCO = 1.25$

Валовый выброс, т/год,  $M_{\text{с}} = D \cdot LCO \cdot TCO \cdot 10^{-6} = 900 \cdot 34 \cdot 1.25 \cdot 10^{-6} = 0.03825$

Максимальный разовый выброс, г/с,  $G_{\text{с}} = D_{MAX} \cdot LCO \cdot TCO / 1200 = 10 \cdot 34 \cdot 1.25 / 1200 = 0.3541666667$

Расчет выбросов оксидов азота:

Количество выделяемого NO<sub>x</sub>, л/кг ВВ (табл.19),  $LNO = 2.8$

Плотность NO<sub>x</sub>, кг/м<sup>3</sup>,  $TNO = 2.05$

Валовый выброс, т/год,  $M = D \cdot LNO \cdot TNO \cdot 10^{-6} = 900 \cdot 2.8 \cdot 2.05 \cdot 10^{-6} = 0.00517$

Максимальный разовый выброс, г/с,  $G = DMAX \cdot LNO \cdot TNO / 1200 = 10 \cdot 2.8 \cdot 2.05 / 1200 = 0.0478$

С учетом трансформации оксидов азота, получаем:

**Примесь: 0301 Азота (IV) диоксид (Азота диоксид) (4)**

Валовый выброс, т/год,  $M_{\text{пр}} = 0.8 \cdot M = 0.8 \cdot 0.00517 = 0.004136$

Максимальный разовый выброс, г/с,  $G_{\text{пр}} = 0.8 \cdot G = 0.8 \cdot 0.0478 = 0.03824$

**Примесь: 0304 Азот (II) оксид (Азота оксид) (6)**

Валовый выброс, т/год,  $M_{\text{пр}} = 0.13 \cdot M = 0.13 \cdot 0.00517 = 0.0006721$

Максимальный разовый выброс, г/с,  $G_{\text{пр}} = 0.13 \cdot G = 0.13 \cdot 0.0478 = 0.006214$

Итого выбросы от источника выделения: 001 Взрывные работы

<b>Код</b>	<b>Наименование ЗВ</b>	<b>Выброс г/с</b>	<b>Выброс т/год</b>
0301	Азота (IV) диоксид (Азота диоксид) (4)	0.03824	0.004136
0304	Азот (II) оксид (Азота оксид) (6)	0.006214	0.0006721
0337	Углерод оксид (Окись углерода, Угарный газ) (584)	0.35416666667	0.03825
2908	Пыль неорганическая, содержащая двуокись кремния в %: 70-20 (шамот, цемент, пыль цементного производства - глина, глинистый сланец, доменный шлак, песок, клинкер, зола, кремнезем, зола углей казахстанских месторождений) (494)	0.5	0.054

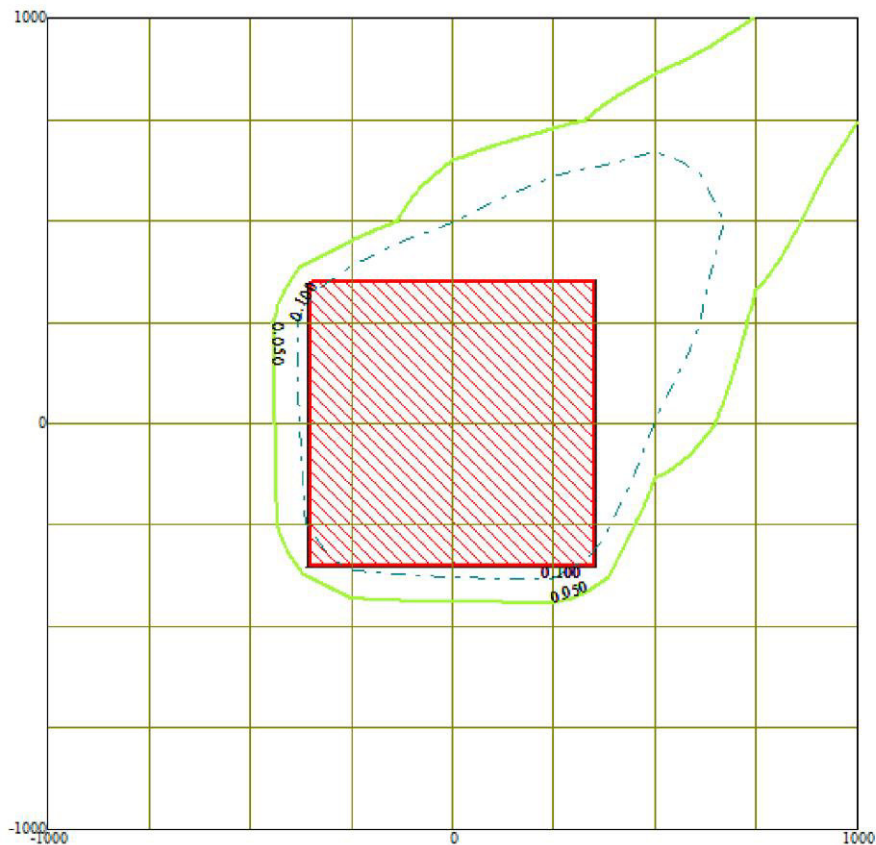
**Выбросов от ДВС передвижного автотранспорта**

<b>Код</b>	<b>Наименование ЗВ</b>	<b>Выброс г/с</b>	<b>Выброс т/год</b>
0301	Азота (IV) диоксид	0.00411	0.0686
0304	Азот (II) оксид	0.000668	0.01114
0328	Углерод	0.000257	0.00459
0330	Сера диоксид	0.001122	0.01897
0337	Углерод оксид	0.01101	0.1727
2732	Керосин	0.00372	0.0576

## Результаты расчета приземных концентраций загрязняющих веществ

Город : 003 Кызылорда  
Объект : 2030 ТОО "Сункар-Акболат" Вар.№ 2  
ПК ЭРА v3.0 Модель: МРК-2014

2908 Пыль неорганическая, содержащая двуокись кремния в %: 70-20 (шамот, цемент, пыль цементного производства - глина, глинистый сланец, доменный шлак, песок, клинкер, зола, кремнезем, зола углей казахстанских месторождений) (494)



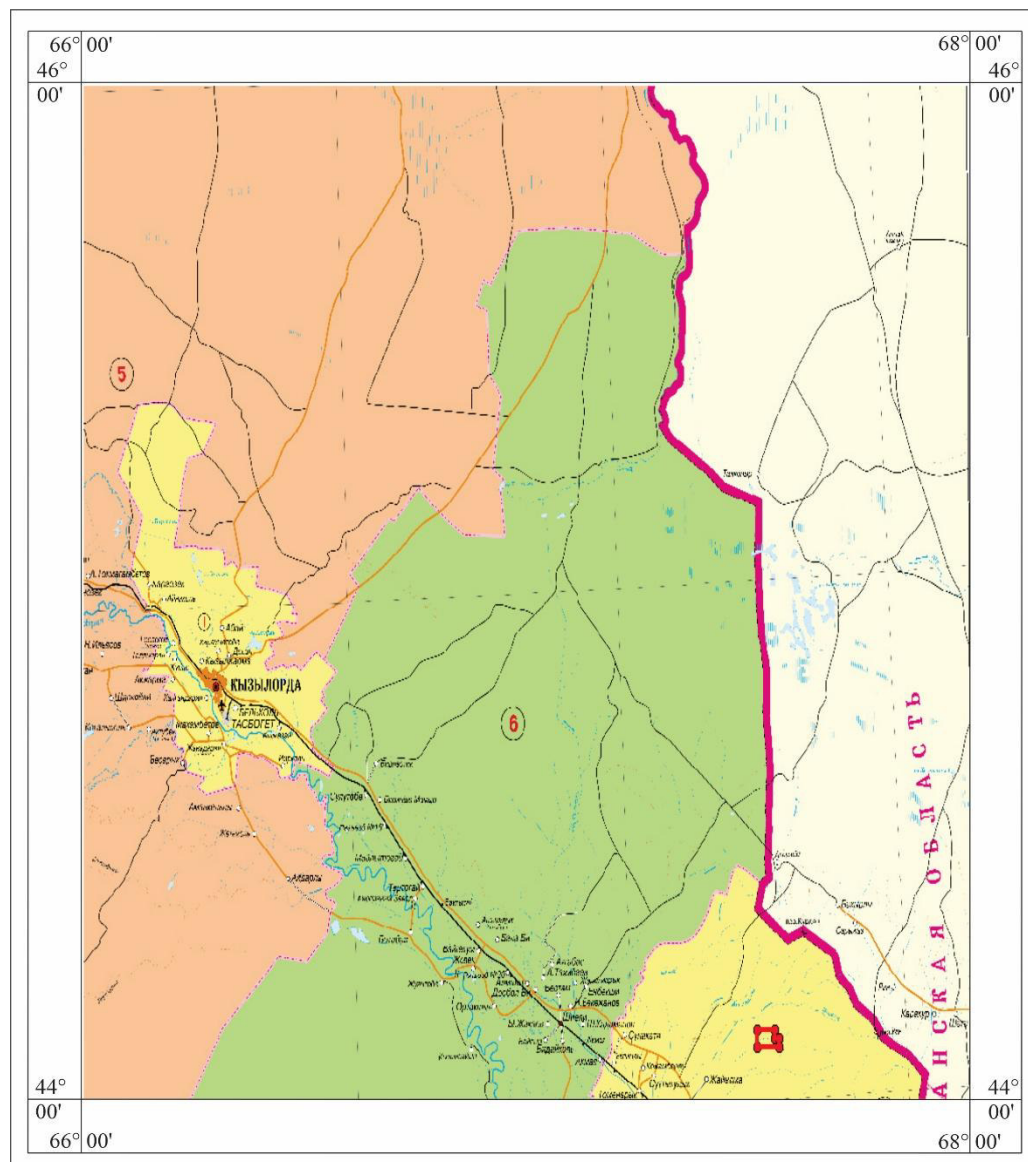
Условные обозначения:  
— Территория предприятия  
— Расч. прямоугольник N 01

Изолинии в долях ПДК  
— 0.050 ПДК  
— 0.100 ПДК

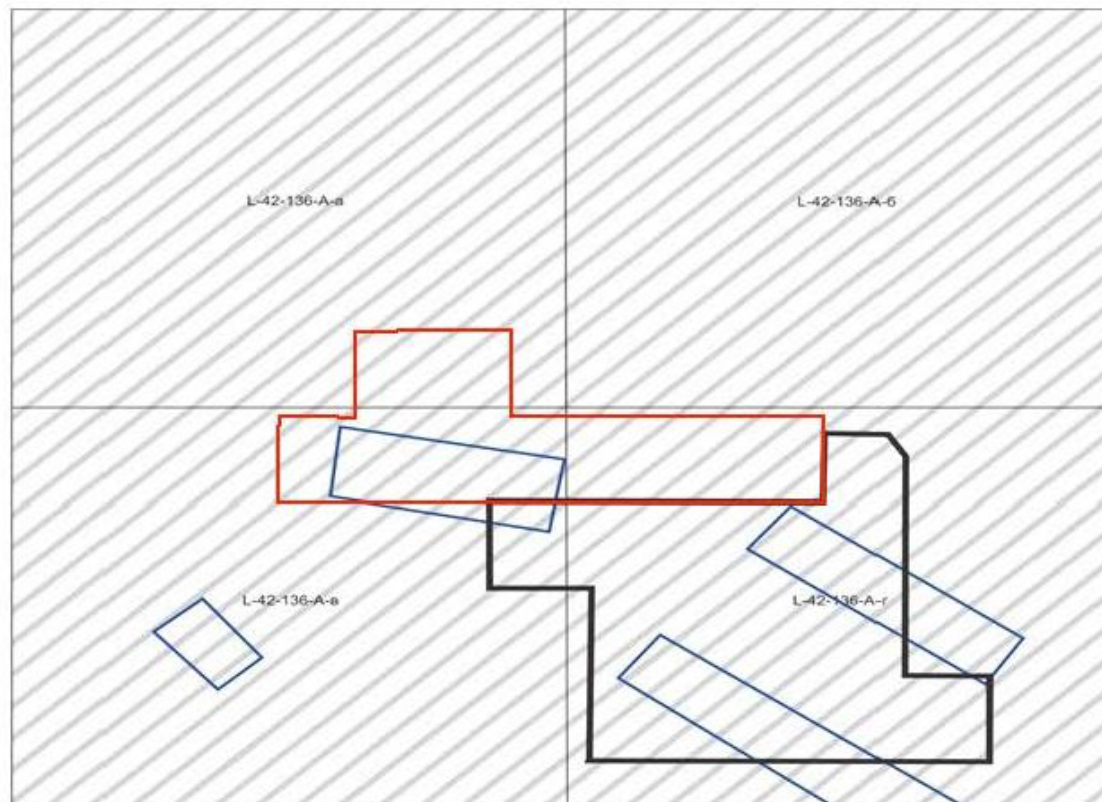
0 147 441 м.  
Масштаб 1:14700

Макс концентрация 0.3949268 ПДК достигается в точке  $x=250$   $y=250$   
При опасном направлении 225° и опасной скорости ветра 0.62 м/с  
Расчетный прямоугольник № 1, ширина 2000 м, высота 2000 м,  
шаг расчетной сетки 250 м, количество расчетных точек 9\*9  
Расчёт на существующее положение.

# Обзорная карта района работ



## Картограмма изученности



Площадь геофизической съемки масштаба 1:50 000 за 1959 г.



Участки работ Чулакской ПСП и Северо-Каратауской ПРП в 1961-1962 гг.





010000, Нұр-Сұлтан қаласы, Мәңгілік Ел даңғылы, 11/1

тел: 8(7172) 79-83-93, 79-83-84

факс: 8(7172) 79-83-44, info@meteo.kz

№ 03-3-05/111 от 19.01.2021

Уникальный номер: 40d117373

010000 г. Нур-Султан, проспект Мәңгілік Ел, 11/1

Тел: 8(7172) 79-83-93, 79-83-84

факс: 8(7172) 79-83-44, info@meteo.kz

РГП «Казгидромет», рассмотрев Ваше письмо от 12 января 2021г. № 4, сообщает, что неблагоприятные метеорологические условия (НМУ) прогнозируются по метеоусловиям (т.е. неблагоприятные метеорологические условия ожидаются (не ожидаются)) в следующих пунктах Республики Казахстан:

1. г. Нур-Султан
2. г. Алматы
3. г. Актөбе
4. г. Атырау
5. г. Ақтау
6. г. Ақсу
7. поселок Новая Бухтарма
8. г. Ақсай
9. г. Балхаш
10. г. Караганда
11. г. Жанаозен
12. г. Қызылорда
13. г. Павлодар
14. г. Экібастуз
15. г. Петропавловск
16. г. Риддер
17. г. Тараз
18. г. Темиртау
19. г. Усть-Каменогорск
20. г. Уральск
21. г. Кокшетау
22. г. Қостанай
23. г. Семей
24. г. Шымкент

**Заместитель  
генерального директора**

**С. Саиров**

Издатель ЭЦП - ҰЛТТЫҚ ҚУӘЛАНДЫРУШЫ ОРТАЛЫҚ (GOST), САИРОВ СЕРИК,  
РЕСПУБЛИКАНСКОЕ ГОСУДАРСТВЕННОЕ ПРЕДПРИЯТИЕ НА ПРАВЕ ХОЗЯЙСТВЕННОГО  
ВЕДЕНИЯ "КАЗГИДРОМЕТ" МИНИСТЕРСТВА ЭКОЛОГИИ, ГЕОЛОГИИ И ПРИРОДНЫХ  
РЕСУРСОВ РЕСПУБЛИКИ КАЗАХСТАН, VIN990540002276,



*Исп. А. Шингисова, Ж. Исабекова*

*Тел. 8(7172) 79-83-78, 79-83-95*

[https://kgm.isirius.kz/check/40d117373:7wZ7lNpjZM7\\_1aVUTKРmPueAd0Y](https://kgm.isirius.kz/check/40d117373:7wZ7lNpjZM7_1aVUTKРmPueAd0Y)

Для проверки электронного документа перейдите по адресу: <https://kgm.isirius.kz/check/> и заполните необходимые поля. Для проверки копии электронного документа перейдите по короткой ссылке или считайте QR код. Данный документ согласно пункту 1 статьи 7 ЗРК от 7 января 2003 года «Об электронном документе и электронной цифровой подписи» равнозначен документу на бумажном носителе.