

ВЕДОМОСТЬ ОСНОВНЫХ КОМПЛЕКТОВ РАБОЧИХ ЧЕРТЕЖЕЙ

ЛИСТ	НАИМЕНОВАНИЕ	ПРИМЕЧАНИЕ
1	2	3
1	ОБЩИЕ ДАННЫЕ (НАЧАЛО)	ФОРМАТ А3
2	ОБЩИЕ ДАННЫЕ (ОКОНЧАНИЕ). СИТУАЦИОННЫЙ ПЛАН М1:1000	ФОРМАТ А0
3	РАЗБИВОЧНЫЙ ПЛАН М1:500	ФОРМАТ А2
4	ПЛАН ОРГАНИЗАЦИИ РЕЛЬЕФА М1:500	ФОРМАТ А3
5	БАЛАНС ЗЕМЛЯНЫХ МАСС. ВЕДОМОСТЬ ОБЪЕМОВ ЗЕМЛЯНЫХ МАСС.	ФОРМАТ А2
6	ПЛАН ПОКРЫТИЙ М1:500.	ФОРМАТ А2

БАЛАНС ТЕРРИТОРИИ ПРОЕКТИРУЕМОГО УЧАСТКА

n/n	ПОКАЗАТЕЛИ	КОЛ-ВО	
		М ²	%
1	ПЛОЩАДЬ ЗЕМЕЛЬНОГО УЧАСТКА ПО ГОС.АКТУ	1.0000га	100
2	ПЛОЩАДЬ ЗАСТРОЙКИ	952	9.52
3	ПЛОЩАДЬ ЩЕБЕНОЧНОГО ПОКРЫТИЯ	2965	29.65
4	ПЛОЩАДЬ СУЩ. ГРУНТОВОГО ПОКРЫТИЯ	6083	60.83

ТЕХНИЧЕСКИЕ РЕШЕНИЯ, ПРИНЯТЫЕ В РАБОЧИХ ЧЕРТЕЖАХ, СООТВЕТСТВУЮТ ТРЕБОВАНИЯМ НОРМАТИВНЫХ, ЭКОЛОГИЧЕСКИХ, САНИТАРНО-ГИГИЕНИЧЕСКИХ, ПРОТИВОПОЖАРНЫХ И ДРУГИХ НОРМ, ДЕЙСТВУЮЩИХ НА ТЕРРИТОРИИ РЕСПУБЛИКИ КАЗАХСТАН И ОБЕСПЕЧИВАЮТ БЕЗОПАСНУЮ ДЛЯ ЖИЗНИ И ЗДОРОВЬЯ ЛЮДЕЙ ЭКСПЛУАТАЦИЮ ОБЪЕКТА ПРИ СОБЛЮДЕНИИ ПРЕДУСМОТРЕННЫХ РАБОЧИМИ ЧЕРТЕЖАМИ МЕРОПРИЯТИЙ.

ГЛАВНЫЙ ИНЖЕНЕР ПРОЕКТА



Турегалиева

ВЕДОМОСТЬ ССЫЛОЧНЫХ И ПРИЛАГАЕМЫХ ДОКУМЕНТОВ

ОБОЗНАЧЕНИЕ	НАИМЕНОВАНИЕ
ССЫЛОЧНЫЕ ДОКУМЕНТЫ	
СП РК 3.01-101-2013(ИЗМ.2021)	ГРАДОСТРОИТЕЛЬСТВО. ПЛАНИРОВКА И ЗАСТРОЙКА ГОРОДСКИХ И СЕЛЬСКИХ НАСЕЛЕННЫХ ПУНКТОВ
СН РК 3.01-01-2013(ИЗМ.2018)	ГРАДОСТРОИТЕЛЬСТВО. ПЛАНИРОВКА И ЗАСТРОЙКА ГОРОДСКИХ И СЕЛЬСКИХ НАСЕЛЕННЫХ ПУНКТОВ
СП РК 3.01-105-2013(ИЗМ.2020)	БЛАГОУСТРОЙСТВО ТЕРРИТОРИИ НАСЕЛЕННЫХ ПУНКТОВ
СН РК 2.02-01-2014*	ПОЖАРНАЯ БЕЗОПАСНОСТЬ ЗДАНИЙ И СООРУЖЕНИЙ
ПРИКАЗ МИНИСТРА ВНУТР.ДЕЛ РК ОТ 06 ОКТЯБРЯ 2023 №541	ТЕХНИЧЕСКИЙ РЕГЛАМЕНТ "ОБЩИЕ ТРЕБОВАНИЯ К ПОЖАРНОЙ БЕЗОПАСНОСТИ"
СП РК 3.03-105-2014(ИЗМ.2018)	СТОЯНКИ АВТОМОБИЛЕЙ
СП РК 3.06-101-2012(ИЗМ.2019)	ПРОЕКТИРОВАНИЕ ЗДАНИЙ И СООРУЖЕНИЙ С УЧЕТОМ ДОСТУПНОСТИ ДЛЯ МАЛОМОБИЛЬНЫХ ГРУПП НАСЕЛЕНИЯ
СП РК 3.03-101-2013(ИЗМ.2024)	АТОМОБИЛЬНЫЕ ДОРОГИ
ГОСТ 21.508-93(ИЗМ.2003)	ПРАВИЛЬНА ВЫПОЛНЕНИЯ РАБОЧЕЙ ДОКУМЕНТАЦИИ ГЕНЕРАЛЬНЫХ ПЛАНОВ ПРЕДПРИЯТИИ, СООРУЖЕНИЙ И ЖИЛИЩНО-ГРАЖДАНСКИХ ОБЪЕКТОВ
ГОСТ 32953-2014	ДОРОГИ АВТОМОБИЛЬНЫЕ ОБЩЕГО ПОЛЬЗОВАНИЯ. РАЗМЕТКА ДОРОЖНАЯ. ТЕХНИЧЕСКИЕ ТРЕБОВАНИЯ.
СТ РК 1373-2013	БИТУМЫ И БИТУМНЫЕ ВЯЖУЩИЕ. БИТУМНЫ НЕФТЯНЫЕ ДОРОЖНЫЕ ВЯЗКИЕ. ТЕХНИЧЕСКИЕ УСЛОВИЯ.
СТ РК 1225-2019	СМЕСИ АСФАЛЬТОБЕТОННЫЕ ДОРОЖНЫЕ, АЭРОДРОМНЫЕ И АСФАЛЬТОБЕТОН.
СТ РК 1284-2004	ЩЕБЕНЬ И ГРАВИЙ ИЗ ПЛОТНЫХ ГОРНЫХ ПОРОД ДЛЯ СТРОИТЕЛЬНЫХ РАБОТ. ТЕХНИЧЕСКИЕ УСЛОВИЯ.
СТ РК 1549-2006	СМЕСИ ЦЕБЕНОЧНО-ГРАВИЙНО-ПЕСЧАНЫЕ И ЩЕБЕНЬ ДЛЯ ПОКРЫТИЙ И ОСНОВАНИИ АВТОМОБИЛЬНЫХ ДОРОГ И АЭРОДРОМОВ.
УСН РК 8.02-03-2021	ЭЛЕМЕНТЫ ВНЕШНЕГО БЛАГОУСТРОЙСТВА ЗДАНИЙ И СООРУЖЕНИЙ. МАЛЫЕ АРХИТЕКТУРНЫЕ ФОРМЫ.
СТ РК 21.204-93	УСЛОВНЫЕ ГРАФИЧЕСКИЕ ОБОЗНАЧЕНИЯ И ИЗОБРАЖЕНИЯ ЭЛЕМЕНТОВ ГЕНЕРАЛЬНЫХ ПЛАНОВ И СООРУЖЕНИЙ ТРАНСПОРТА

РЕ-08-2026-ГП

Установка Асфальтосмесительной установки RD130X (АБЗ) на период среднего ремонта автомобильной дороги по адресу: ЗКО, Акжайык район, Тайпакский с/о, пос. Шабдаржап, ул. Д. Гусманова №177А

Изм.	Кол.уч.	Лист	№док.	Подпись	Дата	Стадия	Лист	Листов
ГИП				Турегалиева		Благоустройство территории	РП	1
Проверил				Телятов В.В.				
Исполнил				Ванюшина				
						Общие данные (начало)		

**PROJECT
EVOLUTION**

Общие данные

Проектом предусмотрено "Установка Асфальтосмесительной установки RD130X (АБЗ) на период среднего ремонта автомобильной дороги по адресу: ЗКО, Акжайык район, Тайпакский с/о, пос. Шабдаржап, ул. Д. Гусманова №177А"

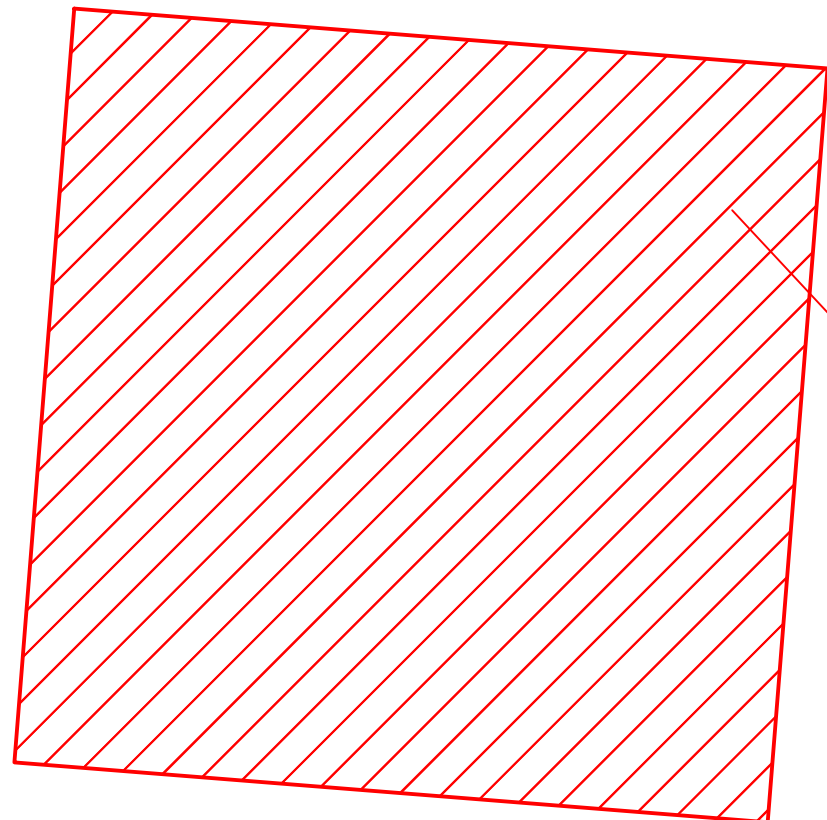
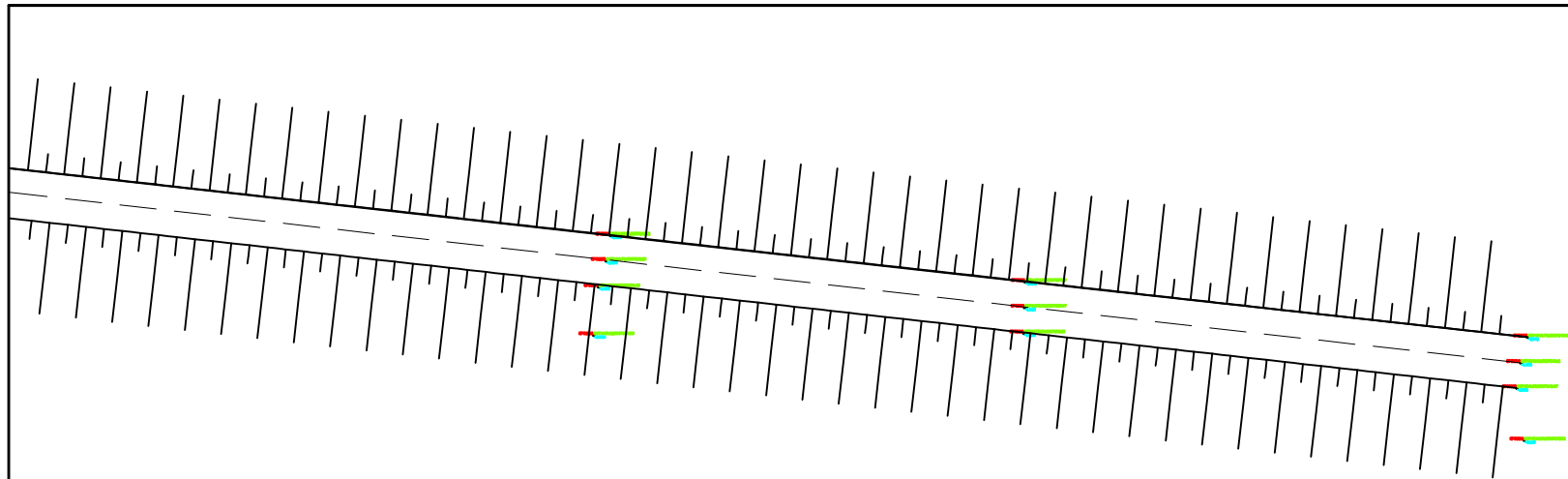
Данным этапом предусмотрено установка Асфальтосмесительной установки.

Генеральный план разработан на основе геодезической съемки масштаба 1:1000.

Рельеф на участке представляет собой наклонную равнину. Абсолютные отметки поверхности земли в пределах участка 43,75-44,01. Система высот Балтийская, система координат местная.

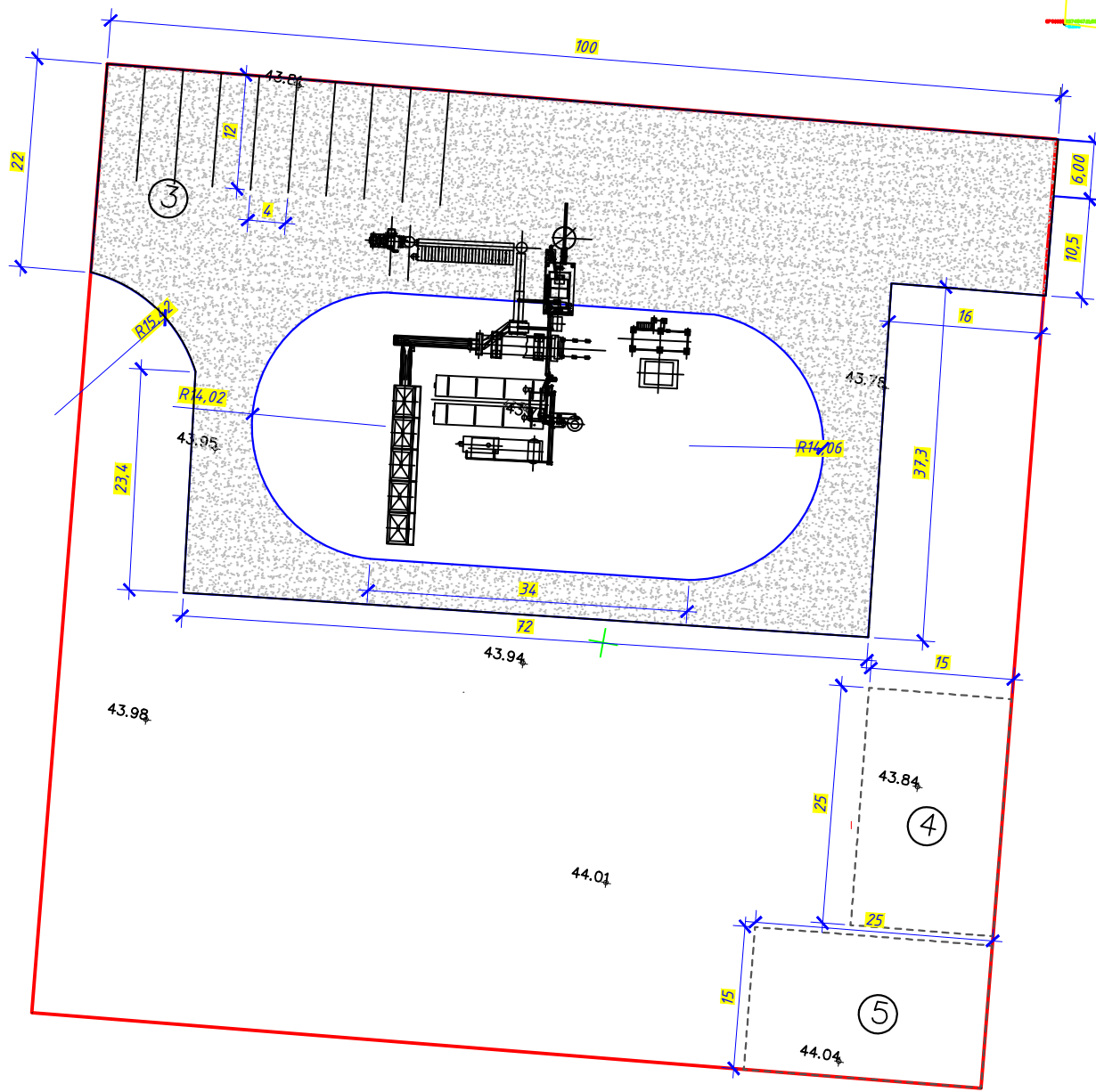
- Площадь земельного участка по гос.акту - 1.0000Га,
- Площадь застройки - 952м²,
- Площадь щебеночного покрытия - 2965м²,
- Площадь суц. грунтового основания - 6083м².

Проект вертикальной планировки участка предусматривает выполнение планировочных работ с учетом удобства подъезда, а также надлежащий отвод талых и дождевых вод. План организации рельефа выполнен в проектных отметках.



Проектируемый участок

						РЕ-08-2026-ГП			
						Установка Асфальтосмесительной установки RD130X (АБЗ) на период среднего ремонта автомобильной дороги по адресу: ЗКО, Акжайык район, Тайпакский с/о, пос. Шабдаржап, ул. Д. Гусманова №177А			
Изм.	Кол.уч.	Лист	№док.	Подпись	Дата	Благоустройство территории РП	Стадия	Лист	Листов
							РП	2	
ГИП				Турегалиева			Общие данные (окончание)		
Проверил				Телятов В.В.		Ситуационный план			
Исполнил				Ванюшина		PROJECT EVOLUTION			



Примечание

1. Данный лист разработан на основании листа ГП-3.
2. Вертикальная планировка разработана методом проектных отметок.

— Проектная отметка
 — Фактическая отметка
 — Величина уклона (в промилях ‰)
 — Расстояние на которое действует уклон

Ведомость жилых и общественных зданий и сооружений

Номер на плане	Наименование и обозначение	Этажность	Количество		Площадь, м2				Строительный объем м3	
			Здания	квартир	застройки		общая нормируемая		Здания	Всего
					Здания	Всего	Здания	Всего		
1	Асфальтосмесительная установка RD130X(проект)	1	1	-	202,20	202,20	-	-	-	-
2	Проект. парковка на 11 грузовых машин	-	-	-	528,00	528,00	-	-	-	-
3	Проект. площадка складирования песка	-	-	-	375,00	375,00	-	-	-	-
4	Проект. площадка складирования фр.щебня	-	-	-	375,00	375,00	-	-	-	-

PE-08-2026-ГП

Установка Асфальтосмесительной установки RD130X (АБЗ) на период среднего ремонта автомобильной дороги по адресу: ЗКО, Акжайык район, Тайпакский с/о, пос. Шабдаржап, ул. Д. Гусманова №177А

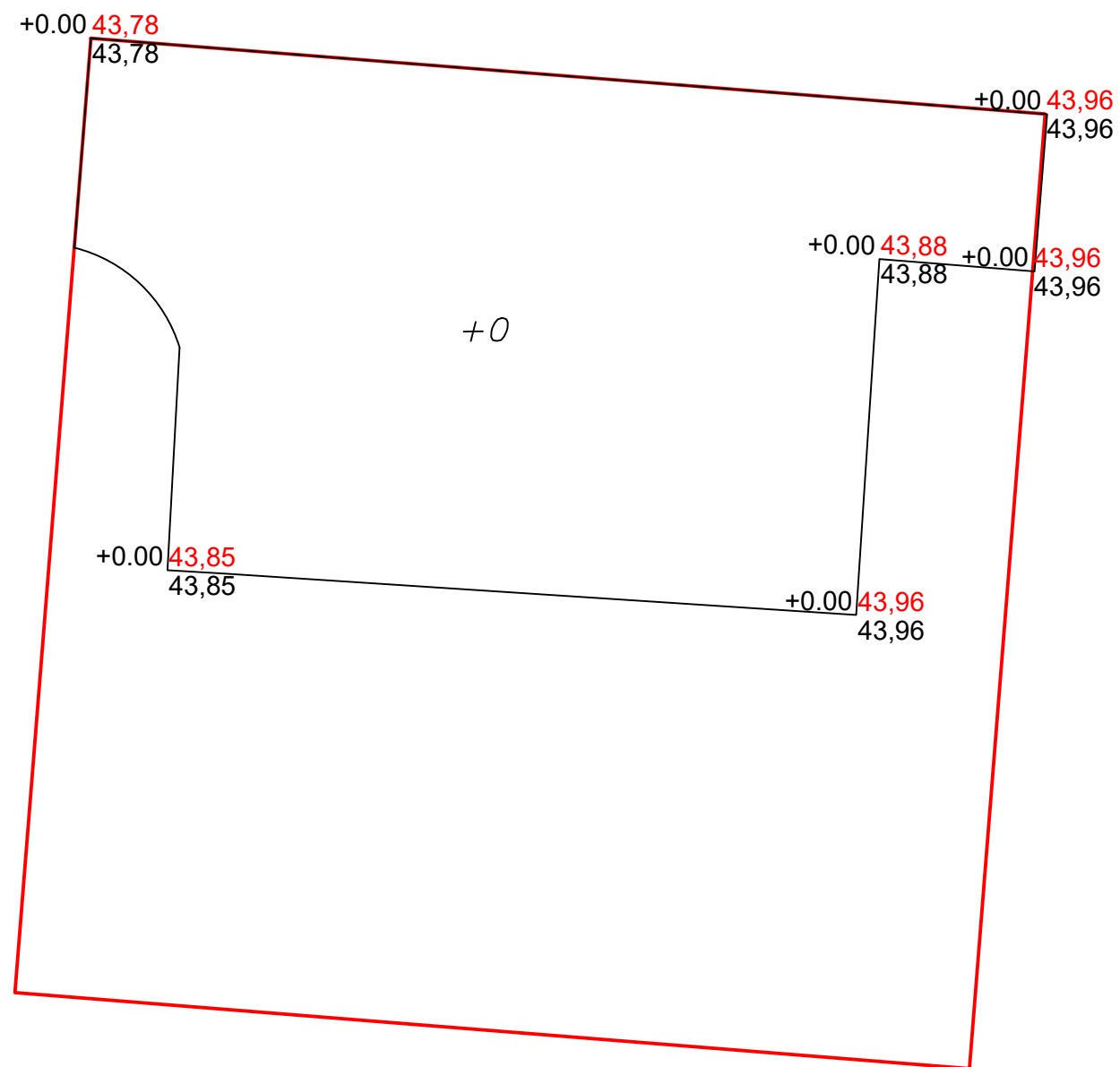
Изм.	Кол.уч.	Лист	№ док.	Подпись	Дата	Стадия	Лист	Листов
ГИП				Турегалиева		РП	3	
Проверил				Телятов В.В.				
Исполнил				Ванюшина				

Разбивочный план



Согласовано

Инв. N подл. Погнись и гата Взам. инв. N



Ведомость объёмов земляных масс.

Наименование грунта	Количество, м³		Примечание
	Насыпь (+)	Выемка (-)	
1. Грунт планировки территории	0	0	
Вытесненный грунт (всего), в том числе при устройстве:		1186	
а) подземных частей зданий и сооружений		0	
б) подземных инженерных коммуникаций		См. соответствующие части проекта	
в) автодорожных покрытий		1186	
г) покрытий откосов		0	
д) тротуаров=28м³, площадок брусьчатка=276м³, резиновая крошка=23м³. Итого:327м³		0	
е) плодородной почвы на участках озеленения		0	
2. Поправка на уплотнение (10%)	0		
Всего пригодного грунта:	0	1186	
3. Избыток пригодного грунта	1186		
4. Плодородный грунт всего, в том числе:			
а) необходимый для озеленения	0		
5. Недостаток плодородного грунта		0	
6. Итого перерабатываемого грунта	1186	1186	

РЕ-08-2026-ГП

Установка Асфальтосмесительной установки RD130X (АБЗ) на период среднего ремонта автомобильной дороги по адресу: ЗКО, Акжайык район, Тайпакский с/о, пос. Шабдаржап, ул. Д. Гусманова №177А

Изм.	Кол.уч.	Лист	№ док.	Подпись	Дата	Стадия	Лист	Листов
ГИП				Турегалиева		РП	5	
Проверил				Телятов В.В.				
Исполнил				Ванюшина				

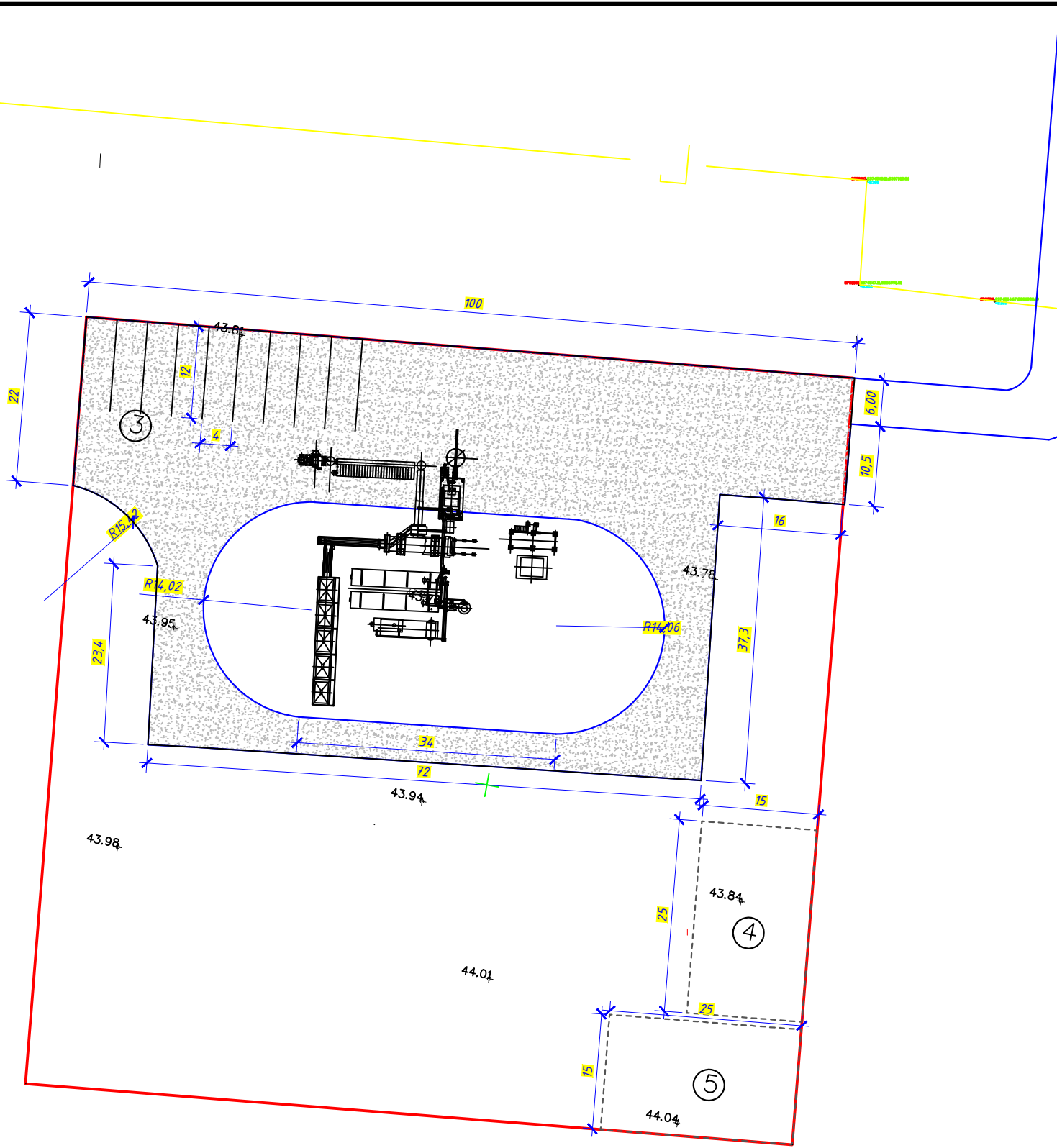
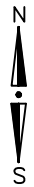
Благоустройство территории

План организации рельефа



Согласовано

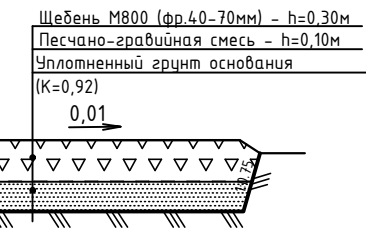
Инв. N подл. Погнись и дата Взам. инв. N



Примечание

1. Данный лист разработан на основании топографической съемки масштаба 1:1000. Координаты участка проектирования в точке 1 X= 2374446.553 Y=5386986.105 в точке 2 X= 2374546.239 Y= 5386978.188 в точке 3 X= 2374538.323 Y=5386878.502 в точке 4 X= 2374438.637 Y=5386886.419
2. Поз. 1 - Асфальтосмесительная установка RD130x(проект)
- Поз. 2 - Проект. парковка на 11 грузовых машин
- Поз. 3-Проект. площадка складирования песка
- Поз. 4 -Проект. площадка складирования фр.щебня
3. Покрытие проездов предусмотрено из шгс
4. Все размеры указаны в метрах.

КОНСТРУКЦИЯ ПОКРЫТИЯ ТИП 1



Ведомость жилых и общественных зданий и сооружений

Номер на плане	Наименование и обозначение	Этажность	Количество		Площадь, м ²				Строительный объем м ³	
			Зданий	квартир	застройки		общая нормируемая		Здания	Всего
			Здания	Все	Здания	Всего	Здания	Всего	Здания	Всего
1	Асфальтосмесительная установка RD130X(проект)	1	1		202,20	202,20	-	-		
2	Проект. парковка на 11 грузовых машин	-	-	-	528,00	528,00	-	-	-	-
3	Проект. площадка складирования песка	-	-	-	375,00	375,00	-	-	-	-
4	Проект. площадка складирования фр.щебня	-	-	-	375,00	375,00				

Ведомость проездов, тротуаров, дорожек и площадок

Условные обозначения	Наименование	Площадь покрытия, м ²	Бордюры из бортового камня	
			Тип	Кол-во
	Покрытие ШГС м ²	2965		

РЕ-08-2026-ГП

Установка Асфальтосмесительной установки RD130X (АБЗ) на период среднего ремонта автомобильной дороги по адресу: ЗКО, Акжайык район, Тайпакский с/о, пос. Шабдаржап, ул. Д. Гусманова №177А

Изм.	Кол.уч.	Лист	№ док.	Подпись	Дата	Стадия	Лист	Листов
ГИП		Турегалиева				РП	6	
Проверил		Телятов В.В.						
Исполнил		Ванюшина						

Благоустройство территории
План покрытий
PROJECT EVOLUTION