

Утверждаю:
Генеральный директор
ТОО «Соррег Эксплорейшн Групп»



Талькенова Н.
2025 год

ОТЧЕТ О ВОЗМОЖНЫХ ВОЗДЕЙСТВИЯХ

к Плану разведки твердых полезных ископаемых на участке
Жанажол по лицензии №2159-EL от «28» сентября 2023 года в
Павлодарской области

Директор
ТОО «Industrial Research»



Куденко В.С.

г.Алматы, 2025

Заказчик проекта:

ТОО «Copper Exploration Group (Коппер Эксплорейшн Групп)»

Генеральный директор Н. Талькенова

БИН 220940009249

Юридический адрес:

050059, Республика Казахстан, г. Алматы, пр. Аль-Фараби, 5 БЦ "Нур-лы Тау", корпус 1а, 504 офис, 5 этаж

Организация – разработчик «Нормативов допустимых выбросов (НДВ)»

ТОО «Industrial Research»

Директор Куденко В.С.

гос. Лицензия № 01791Р от 22.10.2015 года

БИН 150740026602

Юридический адрес:

Республика Казахстан, г. Алматы, Бостандыкский район, пр. Аль-Фараби, д.5, офис 504

АННОТАЦИЯ

Настоящая работа выполнена ТОО «Industrial Research». Правом для производства работ в области экологического проектирования и нормирования является лицензия № 01791Р от 22.10.2015 года.

Основанием для разработки Отчета «О возможных воздействиях к Плану разведки твердых полезных ископаемых на участке Жанажол по лицензии №2159-EL от «28» сентября 2023 года в Павлодарской области является Экологический кодекс РК от 2 января 2021 года № 400-VI ЗРК.

На этапе отчета «О возможных воздействиях» приведена обобщенная характеристика природной среды в районе деятельности предприятия, рассмотрены основные направления хозяйственного использования территории и определены принципиальные позиции согласно, статьи 72 ЭК РК: При выполнении отчета «О возможных воздействиях» определены потенциально возможные изменения в компонентах окружающей и социально-экономической сред при реализации намечаемой деятельности. Также определены качественные и количественные параметры намечаемой деятельности (выбросы, сбросы, отходы производства и потребления, площади земель, отводимые во временное и постоянное пользование и т.д.).

Определение санитарно-защитной зоны предприятия является одним из основных воздухоохраных мероприятий, обеспечивающих требуемое качество атмосферного воздуха в населенных пунктах.

Согласно Экологическому Кодексу Республики Казахстан от 2 января 2021 года №400-VI ЗРК (приложение 2, раздел 2, п.7, пп. 7.12.) участок Жанажол относится к предприятиям II категории опасности (разведка твердых полезных ископаемых с извлечением горной массы и перемещением почвы для целей оценки ресурсов твердых полезных ископаемых).

Уровень шума и вибрации технологических процессов, применяемых на предприятии, не превышают санитарных норм, установленных действующим законодательством РК.

Зоны отдыха, места купания, лесные массивы и сельскохозяйственные угодья вблизи площадки отсутствуют. Так как нормативный размер СЗЗ выдержан и приземные концентрации на границе нормативной СЗЗ по всем загрязняющим веществам для производственной площадки предприятия не превышают 1,0 ПДК (находятся в допустимых пределах), следовательно, уточнение нормативного размера СЗЗ не требуется. Предлагается оставить нормативные размеры СЗЗ.

СОДЕРЖАНИЕ

АННОТАЦИЯ	3	
ВВЕДЕНИЕ	9	
РАЗДЕЛ 1. ОПИСАНИЕ НАМЕЧАЕМОЙ ДЕЯТЕЛЬНОСТИ.....	11	
1.1 Описание предполагаемого места осуществления намечаемой деятельности, его координаты, определенные согласно геоинформационной системе, с векторными файлами	11	
1.2. Описание состояния окружающей среды на предполагаемой затрагиваемой территории на момент составления отчета	14	
1.2.1. Климатическая характеристика района проведения работ	14	
1.2.2. Современное состояние биоразнообразия	15	
1.2.3. Особо охраняемые природные территории и объекты историко-культурного наследия	16	
1.3. Информация о категории земель и целях использования земель в ходе строительства эксплуатации объектов, необходимых для осуществления намечаемой деятельности	16	
1.4 Информация о показателях объектов, необходимых для осуществления намечаемой деятельности, включая их мощность, габариты (площадь занимаемых земель, высота), другие физические и технические характеристики, влияющие на воздействия на окружающую среду; сведения о производственном процессе, в том числе об ожидаемой производительности предприятия, его потребности в энергии, природных ресурсах, сырье и материалах	17	
1.4.1 Топографо-геодезические работы	17	
1.4.2 Геофизические работы	18	
1.4.3	Проходка канав и расчисток.....	19
1.4.4 Колонковое бурение разведочных скважин.....	20	
1.4.5. Виды, объемы, методы и сроки проведения технологических исследований, опытно-промышленная добыча	21	
1.5. Описание работ по утилизации существующих зданий, строений, сооружений, оборудования и способов их выполнения строительных работ	22	
1.6. Информация об ожидаемых видах, характеристиках и количестве эмиссий в окружающую среду, иных вредных антропогенных воздействиях на окружающую среду, связанных со строительством и эксплуатацией объектов для осуществления рассматриваемой деятельности, включая воздействие на воды, атмосферный воздух, почвы, недра, а также вибрации, шумовые, электромагнитные, тепловые и радиационные воздействия	22	

1.6.1. Воздействие на водные ресурсы.....	22
1.6.2. Водоснабжение и водоотведение	23
1.6.5 Воздействие на атмосферный воздух	25
1.6.5.1.Краткая характеристика технологии производства и технологического оборудования с точки зрения загрязнения атмосферного воздуха	25
1.6.5.2. Качественная и количественная характеристика источников выброса ЗВ на период строительства	26
РАСЧЕТ ВАЛОВЫХ ВЫБРОСОВ	27
1.6.6 Оценка уровня загрязнения атмосферы и анализ величин приземных концентраций загрязняющих веществ.....	49
1.6.7 Характеристика аварийных и залповых выбросов	51
1.7 Воздействие на почвы	51
1.8. Воздействие на недра	51
1.9. Физические воздействия	52
1.9.1. Воздействие производственного шума.....	53
1.9.2. Электромагнитные излучения и вибрация	54
1.9.3. Радиационные воздействия.....	55
1.10. Информация об ожидаемых видах, характеристиках и количестве отходов, которые будут образованы в ходе эксплуатации объектов в рамках намечаемой деятельности, в том числе отходов, образуемых в результате осуществления попутной утилизации существующих зданий, строений, сооружений, оборудования	56
1.10.1. Виды и объемы образования отходов.....	56
1.10.2 Расчет объемов образования отходов. Хранение и периодичность вывоза отходов	58
РАЗДЕЛ 2. Описание возможных вариантов осуществления намечаемой деятельности с учетом ее особенностей и возможного воздействия на окружающую среду, включая вариант, выбранный инициатором намечаемой деятельности для применения, обоснование его выбора, описание других возможных рациональных вариантов, в том числе рационального варианта, наиболее благоприятного с точки зрения охраны жизни и (или) здоровья людей, окружающей среды ...	60
2.1 Варианты осуществления намечаемой деятельности с учетом ее особенностей и возможного воздействия на окружающую среду	60
2.2 Рациональный вариант, наиболее благоприятный с точки зрения охраны жизни и (или) здоровья людей, окружающей среды	61
2.3 Описание наилучших доступных технологий	62
РАЗДЕЛ 3. Информация о компонентах природной среды и иных объектах, которые могут быть подвержены существенным	

воздействиям намечаемой деятельности, описание возможных существенных воздействий (прямых и косвенных, кумулятивных, трансграничных, краткосрочных и долгосрочных, положительных и отрицательных) намечаемой деятельности на объекты	64
3.1 Воздействие на жизнь и людей, условия их проживания и деятельности	64
3.2 Биоразнообразие (в том числе растительный и животный мир, генетические ресурсы, природные ареалы растений и диких животных, пути миграции диких животных, экосистемы)	67
3.3 Земли, (в том числе изъятие земель), почвы (в том числе включая органический состав, эрозию, уплотнение, иные формы деградации) .	69
3.5 Атмосферный воздух (в том числе риски нарушения экологических нормативов его качества, целевых показателей качества, а при их отсутствии – ориентировочно безопасных уровней воздействия на него);	70
3.6 Сопrotивляемость к изменению климата экологических и социально-экономических систем.....	71
3.7 Материальные активы, объекты историко-культурного наследия, ландшафты	72
3.8 Использование природных и генетических ресурсов (в том числе земель, недр, почв, воды, объектов растительного и животного мира – в зависимости от наличия этих ресурсов и места их нахождения, путей миграции диких животных, необходимости использования невозобновляемых, дефицитных и уникальных природных ресурсов)	72
Раздел 4. Описание возможных существенных воздействий (прямых и косвенных, кумулятивных, трансграничных, краткосрочных и долгосрочных, положительных и отрицательных) намечаемой деятельности на объекты	74
4.1 Описание возможных существенных воздействий строительства и эксплуатации объектов, предназначенных для осуществления намечаемой деятельности	74
4.1.1 Возможные существенные воздействия на атмосферный воздух	74
4.1.2. Возможные существенные воздействия шума, вибрации	75
4.1.3. Возможные существенные воздействия на поверхностные и подземные воды	75
4.1.4. Возможные существенные воздействия на недра	76
4.1.5. Возможные существенные воздействия на земельные ресурсы..	77
4.1.6. Возможные существенные воздействия на почвенный покров ...	77
4.1.7. Возможные существенные воздействия на животный и растительный мир	78
4.2 Комплексная оценка воздействия	78

РАЗДЕЛ 5. Обоснование предельных количественных и качественных показателей эмиссий, физических воздействий на окружающую среду, выбора операций по управлению отходами	82
5.1 Обоснование предельных количественных и качественных показателей эмиссий в атмосферный воздух	82
5.2 Обоснование предельных количественных и качественных показателей физических воздействий на окружающую среду	83
5.3 Предложения по организации мониторинга и контроля за состоянием атмосферного воздуха.....	87
РАЗДЕЛ 6. Обоснование предельного количества накопления отходов по их видам	89
6.1 Система управления отходами	89
6.2 Рекомендации по управлению отходами.....	90
6.3 Рекомендации по накоплению отходов	91
6.4 Рекомендации по сбору отходов	93
6.5 Рекомендации по транспортировке отходов	93
6.6 Производственный контроль при обращении с отходами	94
6.7 Мероприятия по предотвращению загрязнения окружающей среды отходами производства и потребления.....	95
6.8 Обоснование предельных объемов захоронения отходов по их видам, если такое захоронение предусмотрено в рамках намечаемой деятельности	97
РАЗДЕЛ 7. Информация об определении вероятности возникновения аварий и опасных природных явлений, характерных соответственно для намечаемой деятельности и предполагаемого места ее осуществления, описание возможных существенных вредных воздействий на окружающую среду, связанных с рисками возникновения аварий и опасных природных явлений, с учетом возможности проведения мероприятий по их предотвращению и ликвидации	99
7.1 Вероятность возникновения отклонений, аварий и инцидентов в ходе намечаемой деятельности.....	99
7.2 Вероятность возникновения стихийных бедствий в предполагаемом месте осуществления намечаемой деятельности и вокруг него.....	101
7.3 Вероятность возникновения неблагоприятных последствий в результате аварий, инцидентов, природных стихийных бедствий в предполагаемом месте осуществления намечаемой деятельности и вокруг него.....	102
7.4 Все возможные неблагоприятные последствия для окружающей среды, которые могут возникнуть в результате инцидента, аварии,	

стихийного природного явления. Примерные масштабы неблагоприятных последствий	103
7.5 Меры по предотвращению последствий инцидентов, аварий, природных стихийных бедствий, включая оповещение населения, и оценка их надежности. Профилактика, мониторинг и ранее предупреждение инцидентов аварий, их последствий, а также последствий взаимодействия намечаемой деятельности со стихийными природными явлениями.....	105
РАЗДЕЛ 8. Описание предусматриваемых для периодов строительства и эксплуатации объекта мер по предотвращению, сокращению, смягчению выявленных существенных воздействий намечаемой деятельности на окружающую среду	106
8.1. Природоохранные мероприятия.....	106
8.2. Меры по сохранению и компенсации потери биоразнообразия...	116
РАЗДЕЛ 9. Оценка возможных необратимых воздействий на окружающую среду и обоснование необходимости выполнения операций, влекущих такие воздействия.....	117
9.1 Цели, масштабы и сроки проведения послепроектного анализа требования к его содержанию, сроки представления отчетов о послепроектном анализе уполномоченному органу	117
РАЗДЕЛ 10. Способы и меры восстановления окружающей среды на случаи прекращения намечаемой деятельности, определенные на начальной стадии ее осуществления.....	119
РАЗДЕЛ 11. Описание методологии исследований и сведения об источниках экологической информации, использованной при составлении отчета о возможных воздействиях.....	121
РАЗДЕЛ 12. Описание трудностей, возникших при проведении исследований	123
СПИСОК ИСТОЧНИКОВ ИНФОРМАЦИИ	124
ПРИЛОЖЕНИЯ.....	126

ВВЕДЕНИЕ

Основанием для разработки Отчета о возможных воздействиях на окружающую среду (далее Отчет) являются:

Экологический Кодекс РК от 2 января 2021 года;

«Инструкция по организации и проведению экологической оценки», утвержденной приказом № 280 от 30.07.2021г. Министра экологии, геологии и природных ресурсов Республики Казахстан;

Заключение об определении сферы охвата оценки воздействия на окружающую среду и (или) скрининга воздействия намечаемой деятельности KZ37VWF00274293 от 25.12.2024 г.

Отчет о возможных воздействиях на окружающую среду содержит оценку существующего современного состояния окружающей среды и комплекс предложений по рациональному использованию природных ресурсов и технических решений по предупреждению негативного воздействия проектируемого объекта на окружающую природную среду.

Отчет содержит следующие подразделы: современное состояние почвенного покрова, растительного и животного мира, поверхностных и подземных вод и оценку воздействия на них при строительстве объекта, а также мероприятия по их охране от загрязнения и истощения. Рассмотрено воздействие на окружающую среду при складировании бытовых и производственных отходов; прогноз изменения состояния социальной среды под воздействием проектируемого объекта.

В Отчете приведены природно-климатические характеристики района расположения объекта; виды и источники существующего техногенного воздействия в рассматриваемом районе; характер и интенсивность воздействия рассматриваемого объекта на компоненты окружающей среды в процессе эксплуатации; количество природных ресурсов, вовлекаемых в хозяйственный оборот; количество образующихся отходов производства и возможность их повторного использования в других отраслях промышленности; оценку характера возможных аварийных ситуаций и их последствия.

Отчет выполнен по материалам, предоставленным Заказчиком, собственным исследованиям разработчика и литературным источникам без проведения специальных научно-исследовательских работ.

С учетом требований Экологического Кодекса РК экологические факторы при принятии решений на строительство новых объектов являются определяющими и требуют оценки характера использования природных ресурсов, определения параметров воздействия объекта на компоненты окружающей среды.

Перечень нормативно-правовых актов, лежащих в основе экологически безопасной хозяйственной деятельности и, в той или иной, мере использованных при разработке Отчета:

Экологический Кодекс РК;

Кодекс Республики Казахстан от 7 июля 2020 года № 360-VI «О здоровье народа и системе здравоохранения» (с изменениями и дополнениями по состоянию на 01.07.2022 г.);

Водный кодекс Республики Казахстан от 9 июля 2003 года № 481-II (с изменениями и дополнениями по состоянию на 07.03.2022 г.);

Санитарные правила «Санитарно-эпидемиологические требования к сбору, использованию, применению, обезвреживанию, транспортировке, хранению и захоронению отходов производства и потребления», утвержденного Приказом и.о. Министра здравоохранения Республики Казахстан от 25 декабря 2020 года № 331/2020 МЗ РК (зарегистрирован в Министерстве юстиции Республики Казахстан 28 декабря 2020 года № 21934);

Кодекс РК О налогах и других обязательных платежах в бюджет (Налоговый кодекс) (с изменениями и дополнениями по состоянию на 01.07.2022 г.);

Об утверждении Инструкции по определению категории объекта, оказывающего негативное воздействие на окружающую среду. Приказ Министра экологии, геологии и природных ресурсов Республики Казахстан от 13 июля 2021 года № 246;

Об утверждении Правил проведения государственной экологической экспертизы. Приказ и.о. Министра экологии, геологии и природных ресурсов Республики Казахстан от 9 августа 2021 года № 317;

СН РК 4.01-03-2011 «Водоотведение. Наружные сети и сооружения»;

РАЗДЕЛ 1. ОПИСАНИЕ НАМЕЧАЕМОЙ ДЕЯТЕЛЬНОСТИ

1.1 Описание предполагаемого места осуществления намечаемой деятельности, его координаты, определенные согласно геоинформационной системе, с векторными файлами

Площадь относится к Баянаульскому району (райцентр с. Баянаул) Павлодарской области, а крайняя северо-западная часть района (правобережье р.Шидерты) принадлежит территории, находящейся в подчинении городскому акимату г.Екибастуз Павлодарской области.

Ближайшими населенными крупными пунктами к району работ является г. Караганда, находящейся в 230 км на юго-запад и г. Павлодар в 270 км на северо-восток, ст. Божекул в 200 км на север, г. Экибастуз — в 110 км на северо-восток от района работ.

ТОО «Copper Exploration Group (Коппер Эксплорейшн Групп)», в соответствии с Лицензией регистрационным №2159-EL от «28» сентября 2023 года, располагающаяся на блоках М-43-43-(10б-5а-18,19,23,24) является обладателем права пользования участком недр в целях проведения операций по разведке твердых полезных ископаемых. Общая площадь 4х блоков – 8,64 км². Географические координаты центра участка Жанажол - 50°56'08.00" северной широты; 75°12'54.00" восточной долготы.

Географические координаты угловых точек лицензионной территории

Угловые точки	Географические координаты					
	Северная широта			Восточная долгота		
	гр.	мин.	сек.	гр.	мин.	сек.
1	50	57	00	75	12	00
2	50	57	00	75	14	00
3	50	55	00	75	14	00
4	50	55	00	75	12	00
Общая площадь – 8,64 км ²						

Зон отдыха, территории заповедников, ООПТ, музеев, памятников архитектуры, санаториев, домов отдыха и т.д. на территории расположения оператора не имеется.

рис 1.1 Обзорная карта участка Жанажол

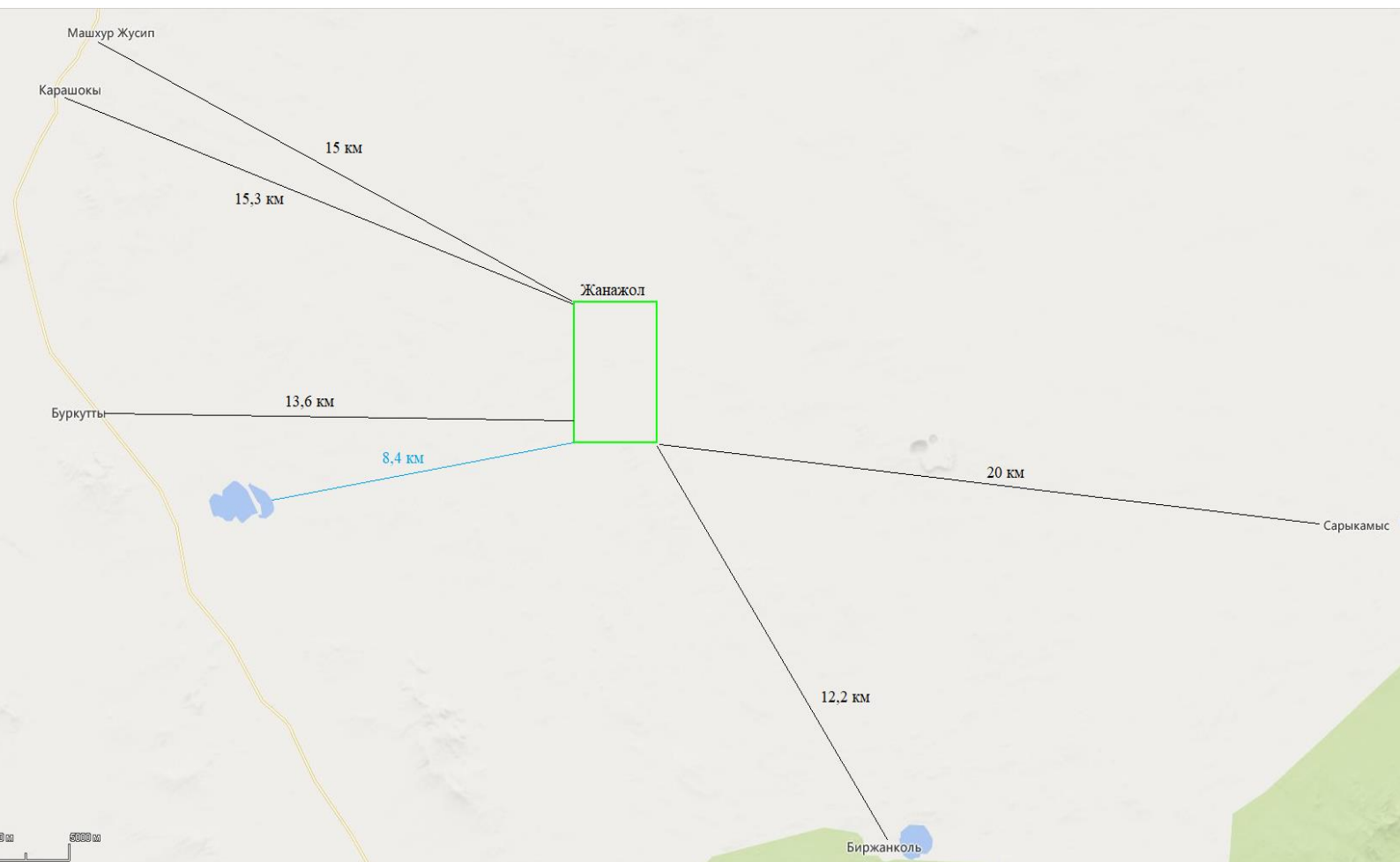
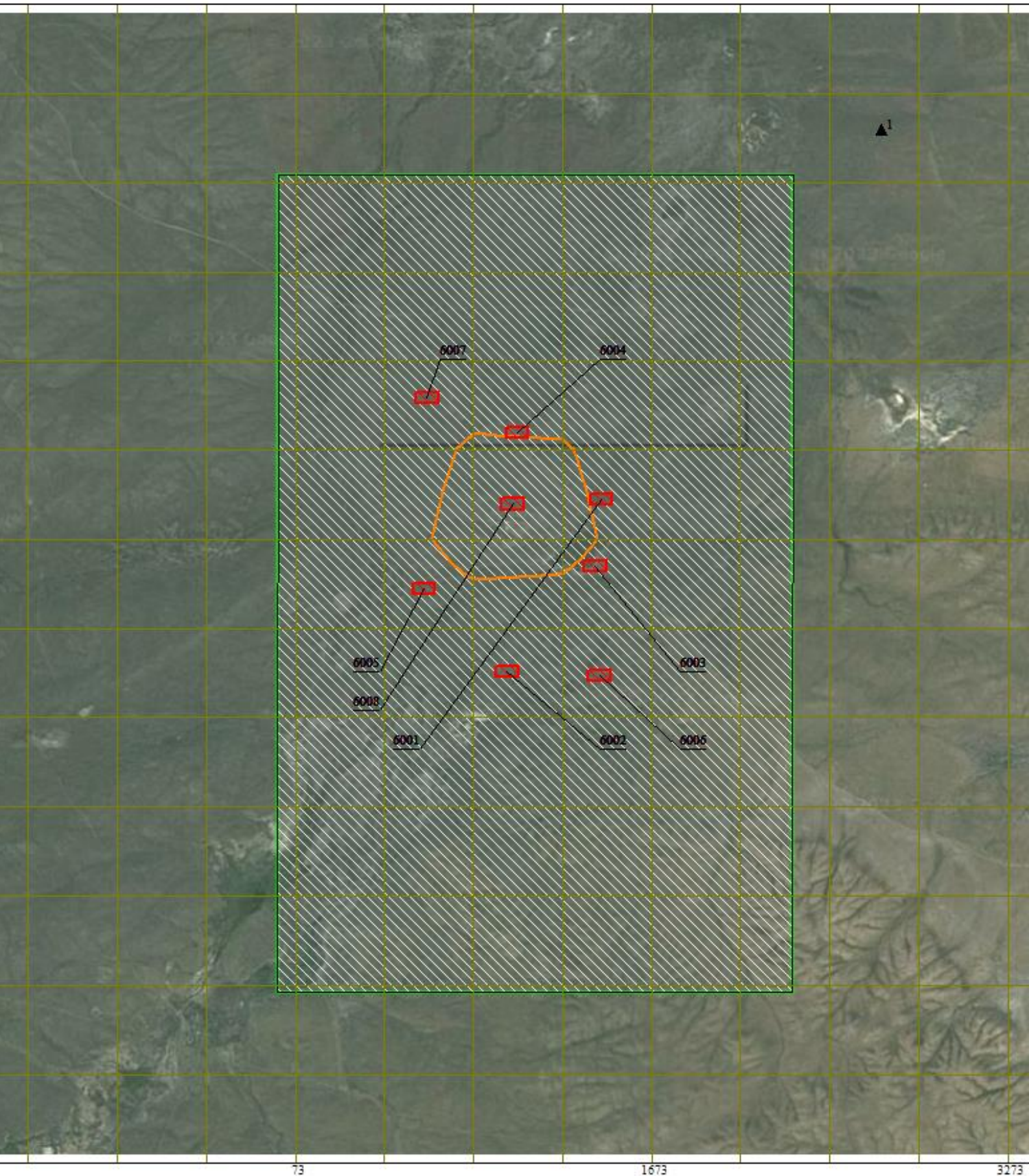


Рисунок 1.2 Ситуационная карта-схема района размещения объекта с нанесением на нее источниками выбросов загрязняющих веществ в атмосферу



1.2. Описание состояния окружающей среды на предполагаемой затрагиваемой территории на момент составления отчета

1.2.1. Климатическая характеристика района проведения работ

Климатическая справка (метеостанция г.Екибастуз). Климат района резко континентальный. Зима холодная и продолжительная с устойчивым снежным покровом, с часто наблюдающимися сильными ветрами и метелями. Лето короткое и жаркое. Район относится к зоне недостаточного и неустойчивого увлажнения.

Средняя месячная температура самого холодного месяца года (январь) около $-16,0$ °С, а самого жаркого месяца (июль) около $+29,1$ °С. Среднее годовое количество осадков, мм-280,7.

Метеорологические характеристики и коэффициенты, определяющие условия рассеивания загрязняющих веществ в атмосфере приведены в таблице 1.1.

Таблица 1.1. – Климатические данные

Наименование характеристик	Величина
Коэффициент, зависящий от стратификации атмосферы, А	200
Коэффициент рельефа местности в городе	1.00
Средняя максимальная температура наружного воздуха наиболее жаркого месяца года, град.С	29,1
Средняя температура наружного воздуха наиболее холодного месяца (для котельных, работающих по отопительному графику), град С	-16.0
Среднегодовая роза ветров, %	
С	6.0
СВ	7.0
В	7.0
ЮВ	7.0
Ю	9.0
ЮЗ	32.0
З	17.0
СЗ	15.0
Среднегодовая скорость ветра, м/с	4.6

Скорость ветра (по средним многолетним данным), повторяемость превышения которой составляет 5 %, м/с	7
--	---

Стационарные посты наблюдений фоновой концентрации по району проведения работ отсутствуют, справки о климатических характеристиках и отсутствии наблюдений фоновой концентрации представлены в приложении.

1.2.2. Современное состояние биоразнообразия

Животный мир.

В источниках на территории области описывается около 40 видов млекопитающих, из них свыше 20 видов - грызуны, около сотни видов птиц, множество насекомых, несколько видов пресмыкающихся и земноводных.

Грызуны в основном представлены следующими видами: заяц-беляк, сурок-байбак, суслик, тушканчики; встречаются хищники: волк, лисица, степной хорь, ласка; из птиц распространены жаворонки, перепел, утки, кулики и др.

Особо охраняемых видов растений и животных, внесённых в Красную книгу Казахстана, а также в списки редких и исчезающих, в районе предприятия не найдено.

Координаты проектируемого участка намечаемой деятельности не входят на земли особо охраняемых природных территорий и государственного лесного фонда.

Объектов государственного природно-заповедного фонда республиканского значения, занесенных в постановление Правительства РК №932 от 28 сентября 2006 года на проектируемом участке не имеется.

Объекты животного мира при строительстве и эксплуатации проектируемых объектов использоваться не будут.

Растительный мир.

Большая часть территории Павлодарской области принадлежит к зоне сухих степей с полынной и ковыльно-типчаковой растительностью. Основным типом почв на территории района являются светлокаштановые слабогумусированные почвы. Мощность грунта плодородного слоя почвы в понижениях достигает 15-40 см, иногда до 50 см.

Невозделанные степные территории представляют собой пастбища с растительностью полынно-дерновинно-злаковых степей, представленной ковылём, типчаком, полынью и редким мелким карагайником. К концу лета растительность выгорает. На территории промышленной площадки рудника и

санитарно-защитной зоны не обнаружены виды растений, представляющие особый научный или историко-культурный интерес.

Растительные ресурсы при строительстве и эксплуатации проектируемых объектов использоваться не будут.

1.2.3. Особо охраняемые природные территории и объекты историко-культурного наследия

Вблизи, от участков расположения намечаемой деятельности, и непосредственно на их территории, объекты, имеющие историческую или культурную ценность (включая объекты, не признанные в установленном порядке объектами историко-культурного наследия) отсутствуют.

1.3. Информация о категории земель и целях использования земель в ходе строительства эксплуатации объектов, необходимых для осуществления намечаемой деятельности

ТОО «Copper Exploration Group (Коппер Эксплорейшн Групп)», в соответствии с Лицензией регистрационным №2159-EL от «28» сентября 2023 года, располагающаяся на блоках М-43-43-(10б-5а-18,19,23,24) является обладателем права пользования участком недр в целях проведения операций по разведке твердых полезных ископаемых. Общая площадь 4х блоков – 8,64 км².

Настоящий план разведки разработан в соответствии со статьей 196 Кодекса Республики Казахстан «О недрах и недропользовании».

План геологоразведочных работ разработан с целью проведения поисково-оценочных и геологоразведочных работ на лицензионной площади, для выявления перспективных площадей промышленного освоения участков меди.

План разведки включает в себя передовые площадные геофизические исследования методами высокоточной магниторазведки для оценки потенциала площади. Данные работы позволят выявить все перспективные участки и спланировать будущие работы с максимальной эффективностью.

Финансирование проектируемых геологоразведочных работ будет осуществляться за счет средств, выделяемых ТОО «Copper Exploration Group (Коппер Эксплорейшн Групп)».

Проектом предусматривается проведение комплекса поисковых работ, включающие предполевые исследования, полевые работы, лабораторные и камеральные работы. Лицензия №2159-EL от «28» сентября 2023 года, выдана на разведку твердых полезных ископаемых, сроком на 6 последовательных лет, с момента регистрации Лицензии.

Площадь относится к Баянаульскому району (райцентр с. Баянаул) Павлодарской области.

Ближайшими населенными пунктами является село Машхур Жусуп расположенное в 15 км к северо-западу от площади. Расстояние от автомобильной дороги Р27 – 30 км.

Географические координаты центра участка Жанажол - 50°56'08.00" северной широты; 75°12'54.00" восточной долготы.

Географические координаты угловых точек лицензионной территории:

Угловые точки	Географические координаты					
	Северная широта			Восточная долгота		
	гр.	мин.	сек.	гр.	мин.	сек.
1	50	57	00	75	12	00
2	50	57	00	75	14	00
3	50	55	00	75	14	00
4	50	55	00	75	12	00
Общая площадь – 8,64 км ²						

1.4 Информация о показателях объектов, необходимых для осуществления намечаемой деятельности, включая их мощность, габариты (площадь занимаемых земель, высота), другие физические и технические характеристики, влияющие на воздействия на окружающую среду; сведения о производственном процессе, в том числе об ожидаемой производительности предприятия, его потребности в энергии, природных ресурсах, сырье и материалах

1.4.1 Топографо-геодезические работы

Топографо-маркшейдерские работы проектируются с целью точного изображения всех пройденных в процессе работ геологоразведочных выработок на планах в единой системе координат и высот. Топогеодезические работы будут выполняться геологами (геофизиками) и топографами в период ведения геологоразведочных работ на участке. Планом разведки предусматриваются: выноска разведочных профилей, выноска и привязка скважин и канав на местности. Все проектные скважины инструментально выносятся на местность. Планируется произвести выноску и привязку 10 запроектированных поисковых буровых скважин. По результатам буровых работ местоположение очередных выработок корректируется и место их

заложения повторно инструментально выносятся на местность. При закрытии выработки (скважины) проводят окончательное инструментальное определение ее координат, которые заносятся в акте закрытия, в геологическую и техническую документацию соответствующей выработки, и каталог координат. Учитывая, что местность проведения работ открытая, всхолмленная, условия видимости удовлетворительные, тригонометрическое нивелирование предусматривается по I категории. Кроме того, для составления геологической карты и планов опробования предусматривается инструментальная привязка наиболее интересных геологических объектов (интересные геологические контакты и структурные элементы и т. д.). Топографо-геодезические работы будут вестись в местной системе координат и Балтийской системе высот. Наряду с вновь пробуренными скважинами, будет осуществлена повторная привязка всех «старых» канав и скважин. Кроме того, будет проведено техническое нивелирование по линиям всех разведочных профилей с целью уточнения рельефа и высотных отметок геологоразведочных выработок. Топографо-геодезические работы на участке включают в себя: рекогносцировка пунктов триангуляции; тахеометрические привязочные ходы; установка пункта съемочной сети; установка ориентирного пункта – 4 шт.; тахеометрическая съемка в масштабе 1:2000 или 1:500 – 20га; камеральные работы.

Топографо-геодезические работы будут проведены с применением современных электронных тахеометров типа Leica TS-02. Все топогеодезические работы будут выполняться собственными силами.

1.4.2 Геофизические работы

Геофизические исследования будут выполнены методом высокоточных магниторазведочных работ.

Планируется провести площадные высокоточные магниторазведочные работы с общим объемом 89,0 погонных км (сеть профилей через 50 м, рисунок 5.5.1). Цель работ – выявление структурно-тектонических характеристик района работ, указывающих на геологические критерии образования гидротермальных месторождений. Результат работ – цифровая база данных магниторазведки с выделенными геологическими структурами, применительно к району работ. По результатам работ будут построены карты аномального магнитного поля и их трансформанты:

1. Карта аномального магнитного поля.
2. Карта локальной составляющей аномального магнитного поля (Высота пересчёта 100 м).
3. Карта локальной составляющей аномального магнитного поля (Высота пересчёта 200 м).
4. Карта вертикальной производной аномального магнитного поля
5. Карта аналитического сигнала магнитного поля.

6.Карта модуля полной горизонтальной производной аномального магнитного поля.

7.Карта региональной составляющей аномального магнитного поля

8.Карта региональной составляющей аномального магнитного поля (Высота пересчёта 100 м).

9.Карта региональной составляющей аномального магнитного поля (Высота пересчёта 200 м).

Таблица 5.5.1

Объем геофизических исследований

№№	Виды работ	Длина, пог.км
1	Магниторазведка	89,0

1.4.3 Проходка канав и расчисток

Планом предусмотрена проходка, канав и расчисток предусматривается для прослеживания рудных тел на поверхности с целью изучения их морфологии, параметров, определения характера оруденения и концентрации меди в рудных телах.

Канавы будут проходиться с целью вскрытия и опробования рудного тела, в профилях ранее пройденных канав, в крест простирания рудных залежей через 20-40 м до 50-100 м в зависимости от обнаженности рудного поля. Ширина канав 1.0 м, глубина 2.0 м.

Расчистки будут проходиться по простиранию рудной минерализации с целью выявления характера распространения медной минерализации, определения их изменчивости по простиранию, характера взаимно перехода зон рудной минерализации по простиранию и в крест простирания. Расчистки будут проходиться после проходки канав и опробования их и получения по ним результатов химических анализов. Места заложения расчисток будут корректироваться данными канав.

Всего Планом предусмотрено 5 канав, объемом 550 м³, с отбором бороздовых проб в объеме 275 шт. Объем ручной расчистки канав составляет 55 м³.

Канавы будут проходиться мехспособом с применением экскаватора, смонтированного на базе колесного трактора типа «Белорусь» с зачисткой дна канавы вручную.

Расчистки будут проходиться с помощью бульдозера типа Shantui SD16. После прохождения дно расчистки очищаются ручным способом для документации и производства зарисовок рудных тел (линз) по дну расчистки с целью определения изменчивости рудных тел и характера взаимоперехода их по простиранию и вкрест простирания. В связи с тем, что расчистки будут проходиться после проходки и опробования канав, расположенных по флангам и в центральной части расчисток, по ним не планируются повторное бороздовое опробование. Опробованию могут подвергаться только те участки

или интервалы, где при геологической документации будут выявлены участки с наиболее интересными геологическими и литологическими особенностями. Для этой цели предусматривается отбор бороздовых проб в резерве.

1.4.4 Колонковое бурение разведочных скважин

В связи с недостаточной изученностью рудных объектов Планом разведки предусматривается бурение разведочных скважин, как по простиранию, так и по падению, с целью прослеживания рудных тел на глубину, изучения их морфологии, определения содержания меди в рудах. Скважины предусматриваются пробурить наклонные, в зависимости от падения горных пород и руд, на выявленных аномальных участках средней глубиной 50 пог.м. Средний выход керна по скважинам не менее 90%. Документация скважин будет заноситься в полевые журналы с зарисовкой геологической колонки и опробованием.

Всего по плану предусматривается бурение 10 скважин разведочных и поисковых скважин, общим объемом 500 пог.м.

Предусматриваются следующие геолого-технические условия бурение колонковых скважин:

- 1) бурение установками УКБ-4П со снарядами Boart Longyear HQ;
- 2) скважины по глубинам входят в интервал 0-100 м (10 скважин, 500 п.м., ср. глубина 50 м)
- 3) скважины наклонные под углом 50-90°;
- 4) начальный диаметр бурения 122.6 мм, основной – 96 мм;
- 5) бурение ведется с отбором керна, керн укладывается в ящики;
- 6) крепление скважин обсадными трубами от 0 до 20 м ствола каждой скважины в интервале 0-100 м;
- 7) бурение пород до VII категории ведется твердосплавными коронками, по более высоким категориям – алмазными;
- 8) выход керна по скважинам не менее 90%;
- 9) предусматривается строительство площадки под буровые станки (1.5м×25м×0.5м×10 скв) с бульдозерными работами по породам VII категории объемом 188 куб.м;
- 10) для хранения промывочной жидкости (техническая вода, глинистый раствор) будут пройдены отстойники (8м³×10скв) объемом 80 куб.м;
- 11) после завершения работ врезы под площадку и отстойники будут ликвидированы (засыпаны) в объеме 268 куб.м.

Для контроля параметров бурения скважин по первоначально заданному азимуту и зениту предусматривается проведение инклинометрии по пройденному стволу каждой скважины. Результаты замеров отмечаются в журнале через 20 м.

Вода для бурового раствора будет подвозиться от небольшого безымянного озера, расположенного в 4 км к юго-востоку от участка работ.

Буровые работы планируется провести в летний сухой период. Буровые установки будут оснащены собственными дизельными электростанциями для обеспечения электропитанием буровой станок, промывочный насос и освещения. Для минимизации воздействия буровых работ на окружающую среду проектом предусматривается применение нетоксичных реагентов в промывочной жидкости и ликвидация зумпфов с отходящей водой. Все пробуренные скважины после их закрытия подлежат ликвидации согласно общепринятой методике. Буровая площадка после бурения очищается от технического и бытового мусора, а поверхность участка приводится в исходное состояние (рекультивируется).

1.4.5. Виды, объемы, методы и сроки проведения технологических исследований, опытно-промышленная добыча

Опытно-промышленная добыча будет осуществляться путем предварительного рыхления горной массы взрывом. Для производства взрывных работ привлекается подрядная организация, имеющая соответствующую материально-техническую, организационную базу и разрешительную документацию.

Для оценки минеральных ресурсов и минеральных запасов на участках минерализации в пределах площади разведки необходимо провести технологические исследования для определения оптимального регламента извлечения металлов из окисленных руд участка Жанажол.

Учитывая, что окисленная часть участков представлена не сплошными оруденением, а вкрапленной и рассеянной минерализацией, приуроченной к зонам разломов и дробления, можно предположить, что это будет способствовать увеличению разубоживания и потери металлов в товарной руде. Поэтому целесообразно проведение технологических исследований с отбором валовых проб и опытно-промышленной добычи в соответствии с требованиями государственного стандарта СТ РК 1084-2002 РК. Руды цветных и редких металлов «Общие Требования к пробам, отбираемым для технологических исследований руд» в следующих объемах: предполагаемое количество руды в целике, необходимой для исследования, составит 190 тысяч тонн.

Таким образом, согласно статье 194 пункта 7 Кодексу Республики Казахстан о Недрах и недропользовании от 27 декабря 2017 года №125-VI о разрешении на извлечение горной массы и перемещение почвы на участке разведки в объеме, превышающем одну тысячу кубических метров, *объем горной массы извлекаемой для проведения опытно-промышленной добычи, составляет 152 000 куб.м. Вскрыша при открытой добыче составляет 70 000 куб.м.*

Геологической службой ТОО «Copper Exploration Group» на основании имеющихся исторических данных построена блочная модель месторождения, которая является предварительной, и будет уточнена при геологической разведке. Также имеется топографическая модель поверхности. Спроектировано 1 вариант карьера для опытно-промышленной добычи при отметках дна в конечном контуре +330 м. На рисунках ниже приводится план карьера в конечном контуре и сечение по продольной оси.

1.5. Описание работ по постутилизации существующих зданий, строений, сооружений, оборудования и способов их выполнения строительных работ

Работы по постутилизации существующих зданий и строений не предусматриваются, так как на участке отсутствуют здания, строения, сооружения требующие демонтажа и последующей утилизации для целей реализации намечаемой деятельности.

На участке Жанажол для размещения персонала и оборудования планируется использование только переносных вагончиков. В связи с этим работы по постутилизации существующих зданий и строений не предусматриваются, так как на территории месторождения отсутствуют постоянные здания или строения, требующие подобной подготовки.

Применения переносных вагончиков обеспечивает необходимую гибкость и мобильность, что позволяет организовать временные рабочие зоны и административные помещения без капитального строительства.

1.6. Информация об ожидаемых видах, характеристиках и количестве эмиссий в окружающую среду, иных вредных антропогенных воздействиях на окружающую среду, связанных со строительством и эксплуатацией объектов для осуществления рассматриваемой деятельности, включая воздействие на воды, атмосферный воздух, почвы, недра, а также вибрации, шумовые, электромагнитные, тепловые и радиационные воздействия

1.6.1. Воздействие на водные ресурсы

Воздействие проектируемого объекта на водные ресурсы обычно определяется оценкой рационального использования водных ресурсов.

Территория размещения проектируемого объекта расположена вне водоохраных зон и полос.

Ближайшие водные объекты –находится на расстоянии 8,4 км (8400м), Биржанколь на расстоянии 12,2 км (12200 м) от участка Жанажол.

Изъятие вод из поверхностных водных объектов для потребностей строительства и эксплуатации не предусматривается.

Современное состояние поверхностных и подземных вод

В результате хозяйственной деятельности на месторождении формируются следующие категории сточных вод:

1.6.2. Водоснабжение и водоотведение

Определение расчетных расходов на хозяйственно питьевые нужды работников.

Расчет водопотребления воды для хозяйственно-бытовых целей рабочего персонала произведен исходя из норм потребления воды согласно СП РК 4.01-101-2012.

Качество воды, используемой в хозяйственно-питьевых целях, должно отвечать Санитарным правилам Санитарные правила "Санитарно-эпидемиологические требования к водоемким объектам, местам водозабора для хозяйственно-питьевых целей, хозяйственно-питьевому водоснабжению и местам культурно-бытового водопользования и безопасности водных объектов". Приказ Министра здравоохранения Республики Казахстан от 20 февраля 2023 года № 26.

Питьевые и хозяйственно-бытовые нужды:

Норма водопотребления на 1 человека составляет – 25 л/сутки.

$M_{сут} = 25 \times 25 \times 10^{-3} = 0,625 \text{ м}^3 / \text{сут}$; $M_{год} = 0,625 \times 365 = 228,125 \text{ м}^3 / \text{год}$.

Технические нужды (пылеподавление):

На нужды пылеподавления пылящих поверхностей - 0,4 л/м² (СНиП РК 4.01-02-2009). Пылеподавление будет производиться в течение теплого периода времени и составит 146 дней.

Расчет водопотребления для пылеподавления дорог:

Площадь поливаемых твердых покрытий составляет 500 м². Твердые покрытия поливают каждый день в теплый период года 146 дней.

$0,4 \times 500 / 1000 = 0,2 \text{ м}^3 / \text{сут}$

$0,2 \times 146 = 29,2 \text{ м}^3 / \text{период}$.

Данные расчеты водопотребления являются теоретическими, практическое потребление многократно меньше.

Таблица 1.5 - Баланс водопотребления и водоотведения

№ п/п	Наименование потребителей	Кол-во	Норма расхода воды, л	Кол-во работы дней	Объем водопотребления		Объем водоотведения		Безвозвратное потребление, м ³ /период	Источник информации
					м ³ /сут	м ³ /период	м ³ /сут	м ³ /период		
1	2	3	4	5	6	7	10	11	12	13
1. Питьевая вода (хоз-питьевые нужды)										
	Хозяйственно-питьевые нужды	25	25	365	0,625	228,125	0,625	228,125		СП РК 4.01-101-2012
	Итого:				0,625	228,125	0,625	228,125		
2. Вода технического качества (производственные нужды)										
	Пылеподавление				0,2	29,2			29,2	СНиП РК 4.01-02-2009
	Итого:				0,2	29,2	0,00	0,00	29,2	
3	Всего:				0,825	257,325	0,625	228,125	29,2	

1.6.5 Воздействие на атмосферный воздух

Качество атмосферного воздуха, как одного из основных компонентов природной среды, является важным аспектом при оценке воздействия проектируемого объекта на окружающую среду и здоровье населения.

Ближайшими населенными пунктами является село Машхур Жусуп расположенное в 15 км к северо-западу от площади.

При строительстве проектируемых объектов будут сопровождаться выбросами загрязняющих веществ в атмосферу. Воздействие на атмосферный воздух будет оказываться вследствие транспортировки, погрузки и разгрузки строительных материалов, подготовке площадок, при движении строительной техники и автотранспорта, при работе двигателей транспортных средств и дизельных генераторов, земляные работы.

1.6.5.1. Краткая характеристика технологии производства и технологического оборудования с точки зрения загрязнения атмосферного воздуха

Для выполнения горно-подготовительных, вскрышных и добычных работ на карьере принимается два класса комплексов оборудования:

- экскаваторно-транспортно-отвальный (ЭТО) для выполнения вскрышных работ;
- экскаваторно-транспортно-разгрузочный (ЭТР) для производства добычных работ.

Для выполнения запроектированных объемов горных работ на участке Жанажол принимается горно-транспортное оборудование.

В разделе даны сведения лишь о тех цехах и участках, где происходит выделение загрязняющих веществ в атмосферный воздух.

Ниже приводится характеристика технологии производства и технологического оборудования, применяемого на объектах предприятия, с точки зрения загрязнения ими воздушного бассейна.

Снятие ПРС с территории канав. Снятие ПРС будет осуществляться с территории канав при ведении погрузочно-разгрузочных работ (Ист.6001).

Выемка грунта из канав. (Ист. 6002).

Экскаватор (Экскаваторные работы). Погрузочные работы в забое производятся экскаваторами с объемом ковша 5 м³ и более. Объем перегружаемого материала за год экскаваторами = 152 000 м³/год. Экскаваторные работы являются неорганизованным источником выбросов загрязняющих веществ в атмосферу (ист. 6003).

Бульдозер (Бульдозерные работы). Подготовка горных пород к выемке производится бульдозером. Бульдозерные работы являются неорганизованным источником выбросов загрязняющих веществ в атмосферу (ист. 6004).

Отвал вскрышных пород (Склад грунта). Вскрыша хранится на породном отвале. Отвал вскрышных пород является неорганизованным источником выбросов загрязняющих веществ в атмосферу (ист. 6005).

Автосамосвал (Транспортные работы). Транспортировка грузов осуществляется с помощью автосамосвала (ист. 6006). Среднее расстояние транспортировки горной массы составляет 2,4 км. Площадь платформы – 14 м². Количество рабочих часов в году, RT = 6700

Буровой агрегат (Буровые работы). Время работы бурового станка – 8030 ч/год. Количество станков – 1 ед. Буровые работы являются неорганизованным источником выбросов загрязняющих веществ в атмосферу (ист. 6007).

Взрывные работы. Суммарная величина взрываемого заряда ВВ, тонн/год, A = 27. (ист. 6006).

1.6.5.2. Качественная и количественная характеристика источников выброса ЗВ на период строительства

Количественный и качественный состав выбросов загрязняющих веществ в атмосферу от источников выбросов определен расчетным методом в соответствии с нормативно - правовой и методической документацией, действующей в РК. Расчеты выбросов проводились с учетом технических характеристик оборудования мощностей, нагрузок работы технологического оборудования, по максимальному расходу материалов и времени работы.

Достоверность и полнота исходных данных обоснована и достаточна для проведения расчетов и нормирования ПДВ для каждого источника выбросов загрязняющих веществ и всего объекта в целом.

При разработке месторождения определено 8 источников выбросов загрязняющих веществ в атмосферу, в т.ч. 8 -неорганизованных. Неорганизованные источники представлены погрузочно-разгрузочными работами технологического оборудования в карьере и на отвале (экскаваторы, бульдозеры, самосвалы), пылением отвалов и дорог при движении самосвалов.

Преимущественным загрязняющим атмосферу веществом является пыль неорганическая с содержанием диоксида кремния 20-70%, пыль неорганическая с содержанием диоксида кремния менее 20%. Всего источниками загрязнения предприятия в атмосферу выбрасываются загрязняющие вещества 9 наименований.

Перечень загрязняющих веществ, выбрасываемых в атмосферу представлен в таблице 3.1. Таблица групп суммации представлена в таблицах 2.3. Параметры выбросов загрязняющих веществ в атмосферу представлены в таблицах 3.3.

РАСЧЕТ ВАЛОВЫХ ВЫБРОСОВ

Источник загрязнения: 6001 Неорганизованный источник
Источник выделения: 6001 01, Снятие ПРС с территории канав

Список литературы:

Методика расчета нормативов выбросов от неорганизованных источников
п. 3 Расчетный метод определения выбросов в атмосферу от предприятий
по производству строительных материалов
Приложение №11 к Приказу Министра охраны окружающей среды Республики
Казахстан от 18.04.2008 №100-п.

Коэффициент гравитационного осаждения твердых компонентов, п.2.3, $KOC = 0.4$

Тип источника выделения: Погрузочно-разгрузочные работы, пересыпки,
статическое хранение пылящих материалов
п.3.1.Погрузочно-разгрузочные работы, пересыпки пылящих материалов
Материал: Глина

Весовая доля пылевой фракции в материале (табл.3.1.1), $K1 = 0.05$

Доля пыли, переходящей в аэрозоль (табл.3.1.1), $K2 = 0.02$

Примесь: 2908 Пыль неорганическая, содержащая двуокись кремния в %: 70-20(шамот, цемент, пыль цементного производства - глина, глинистый сланец, доменный шлак, песок, клинкер, зола, кремнезем, зола углей казахстанских месторождений) (494)

Материал негранулирован. Коэффициент K_e принимается равным 1

Степень открытости: с 4-х сторон

Загрузочный рукав не применяется

Коэффициент, учитывающий степень защищенности узла (табл.3.1.3), $K4 = 1$

Скорость ветра (среднегодовая), м/с, $G3SR = 5$

Коэфф., учитывающий среднегодовую скорость ветра (табл.3.1.2), $K3SR = 1.2$

Скорость ветра (максимальная), м/с, $G3 = 12$

Коэфф., учитывающий максимальную скорость ветра (табл.3.1.2), $K3 = 2$

Влажность материала, %, $VL = 8$

Коэфф., учитывающий влажность материала (табл.3.1.4), $K5 = 0.4$

Размер куска материала, мм, $G7 = 4$

Коэффициент, учитывающий крупность материала (табл.3.1.5), $K7 = 0.7$

Высота падения материала, м, $GB = 2$

Коэффициент, учитывающий высоту падения материала (табл.3.1.7), $B = 0.7$

Суммарное количество перерабатываемого материала, т/час, $GMAX = 0.7$

Суммарное количество перерабатываемого материала, т/год, $GGOD = 2650$

Эффективность средств пылеподавления, в долях единицы, $NJ = 0$

Вид работ: Пересыпка

Максимальный разовый выброс, г/с (3.1.1), $GC = K1 \cdot K2 \cdot K3 \cdot K4 \cdot K5 \cdot K7 \cdot K8 \cdot K9 \cdot K_e \cdot B \cdot GMAX \cdot 10^6 / 3600 \cdot (1-NJ) = 0.05 \cdot 0.02 \cdot 2 \cdot 1 \cdot 0.4 \cdot 0.7 \cdot 1 \cdot 1 \cdot 1 \cdot 0.7 \cdot 0.7 \cdot 10^6 / 3600 \cdot (1-0) = 0.0762$

Валовый выброс, т/год (3.1.2), $MC = K1 \cdot K2 \cdot K3SR \cdot K4 \cdot K5 \cdot K7 \cdot K8 \cdot K9 \cdot K_e \cdot B \cdot GGOD \cdot (1-NJ) = 0.05 \cdot 0.02 \cdot 1.2 \cdot 1 \cdot 0.4 \cdot 0.7 \cdot 1 \cdot 1 \cdot 1 \cdot 0.7 \cdot 2650 \cdot (1-0) = 0.623$

Максимальный разовый выброс, г/с (3.2.1), $G = MAX(G, GC) = 0.0762$

Сумма выбросов, т/год (3.2.4), $M = M + MC = 0 + 0.623 = 0.623$

С учетом коэффициента гравитационного осаждения

Валовый выброс, т/год, $M = KOC \cdot M = 0.4 \cdot 0.623 = 0.249$

Максимальный разовый выброс, $G = KOC \cdot G = 0.4 \cdot 0.0762 = 0.03048$

Итоговая таблица:

Код	Наименование ЗВ	Выброс г/с	Выброс т/год
2908	Пыль неорганическая, содержащая двуокись кремния в %: 70-20 (шамот, цемент, пыль цементного производства - глина, глинистый сланец, доменный шлак, песок, клинкер, зола, кремнезем, зола углей казахстанских месторождений) (494)	0.03048	0.249

Источник загрязнения: 6002 Неорганизованный источник

Источник выделения: 6002 01, Выемка грунта из канав

Список литературы:

Методика расчета нормативов выбросов от неорганизованных источников п. 3 Расчетный метод определения выбросов в атмосферу от предприятий по производству строительных материалов

Приложение №11 к Приказу Министра охраны окружающей среды Республики Казахстан от 18.04.2008 №100-п

Коэффициент гравитационного осаждения твердых компонентов, п.2.3, **KOC = 0.4**

Тип источника выделения: Погрузочно-разгрузочные работы, пересыпки, Статическое хранение пылящих материалов

п.3.1.Погрузочно-разгрузочные работы, пересыпки пылящих материалов
Материал: Глина

Весовая доля пылевой фракции в материале (табл.3.1.1), **K1 = 0.05**

Доля пыли, переходящей в аэрозоль (табл.3.1.1), **K2 = 0.02**

Примесь: 2908 Пыль неорганическая, содержащая двуокись кремния в %: 70-20(шамот, цемент, пыль цементного производства - глина, глинистый сланец, доменный шлак, песок, клинкер, зола, кремнезем, зола углей казахстанских месторождений) (494)

Материал негранулирован. Коэффициент K_e принимается равным 1

Степень открытости: с 4-х сторон

Загрузочный рукав не применяется

Коэффициент, учитывающий степень защищенности узла (табл.3.1.3), **K4 = 1**

Скорость ветра (среднегодовая), м/с, **G3SR = 5**

Коэфф., учитывающий среднегодовую скорость ветра (табл.3.1.2), **K3SR = 1.2**

Скорость ветра (максимальная), м/с, **G3 = 12**

Коэфф., учитывающий максимальную скорость ветра (табл.3.1.2), **K3 = 2**

Влажность материала, %, **VL = 8**

Коэфф., учитывающий влажность материала (табл.3.1.4), **K5 = 0.4**

Размер куска материала, мм, **G7 = 4**

Коэффициент, учитывающий крупность материала (табл.3.1.5), **K7 = 0.7**

Высота падения материала, м, **GB = 2**

Коэффициент, учитывающий высоту падения материала (табл.3.1.7), **B = 0.7**

Суммарное количество перерабатываемого материала, т/час, **GMAX = 0.7**

Суммарное количество перерабатываемого материала, т/год, **GGOD = 2650**

Эффективность средств пылеподавления, в долях единицы, **NJ = 0**

Вид работ: Пересыпка

Максимальный разовый выброс, г/с (3.1.1), $GC = K1 \cdot K2 \cdot K3 \cdot K4 \cdot K5 \cdot K7 \cdot K8 \cdot K9 \cdot KE \cdot B \cdot GMAX \cdot 10^6 / 3600 \cdot (1-NJ) = 0.05 \cdot 0.02 \cdot 2 \cdot 1 \cdot 0.4 \cdot 0.7 \cdot 1 \cdot 1 \cdot 1 \cdot 0.7 \cdot 0.7 \cdot 10^6 / 3600 \cdot (1-0) = 0.0762$

Валовый выброс, т/год (3.1.2), $MC = K1 \cdot K2 \cdot K3SR \cdot K4 \cdot K5 \cdot K7 \cdot K8 \cdot K9 \cdot KE \cdot B \cdot GGOD \cdot (1-NJ) = 0.05 \cdot 0.02 \cdot 1.2 \cdot 1 \cdot 0.4 \cdot 0.7 \cdot 1 \cdot 1 \cdot 1 \cdot 0.7 \cdot 2650 \cdot (1-0) = 0.623$

Максимальный разовый выброс, г/с (3.2.1), $G = MAX(G, GC) = 0.0762$

Сумма выбросов, т/год (3.2.4), $M = M + MC = 0 + 0.623 = 0.623$

С учетом коэффициента гравитационного осаждения

Валовый выброс, т/год, $M = KOC \cdot M = 0.4 \cdot 0.623 = 0.249$

Максимальный разовый выброс, $G = KOC \cdot G = 0.4 \cdot 0.0762 = 0.03048$

Итоговая таблица:

Код	Наименование ЗВ	Выброс г/с	Выброс т/год
2908	Пыль неорганическая, содержащая двуокись кремния в %: 70-20 (шамот, цемент, пыль цементного производства - глина, глинистый сланец, доменный шлак, песок, клинкер, зола, кремнезем, зола углей казахстанских месторождений) (494)	0.03048	0.249

Источник загрязнения: 6003

Источник выделения: 6003 01, Экскаватор

Список литературы:

Методика расчета нормативов выбросов от неорганизованных источников п. 3 Расчетный метод определения выбросов в атмосферу от предприятий по производству строительных материалов

Приложение №11 к Приказу Министра охраны окружающей среды Республики Казахстан от 18.04.2008 №100-п.

Коэффициент гравитационного осаждения твердых компонентов, п.2.3,

KOC = 0.4

Тип источника выделения: Погрузочные работы экскаваторами с объемом ковша 5м³ и более

Вид работ: Экскавация в забое

Перерабатываемый материал: Горная порода

Марка экскаватора: ЭКГ-5А (5.6)

Количество одновременно работающих экскаваторов данной марки, шт.,

KOLIV = 1

Крепость горной массы по шкале М.М.Протодьяконова, **KRI = 8**

Уд. выделение пыли при экскавации породы, г/м³ (табл.3.1.9), **Q = 7.2**

Влажность материала, %, **VL = 2**

Коэфф., учитывающий влажность материала (табл.3.1.4), **K5 = 0.8**

Степень открытости: с 4-х сторон

Коэффициент, учитывающий степень защищенности узла (табл.3.1.3), **K4 = 1**

Скорость ветра (среднегодовая), м/с, **G3SR = 4.6**

Коэфф., учитывающий среднегодовую скорость ветра (табл.3.1.2), **K3SR = 1.2**

Скорость ветра (максимальная), м/с, **G3 = 7.8**

Коэфф., учитывающий максимальную скорость ветра (табл.3.1.2), **K3 = 1.7**

Максимальный объем перегружаемого материала экскаваторами данной марки, м³/час, **VMAX = 17**

Объем перегружаемого материала за год экскаваторами данной марки,

м³/год, **VGOD = 152 000**

Эффективность средств пылеподавления, в долях единицы, $NJ = 0$

Примесь: 2908 Пыль неорганическая, содержащая двуокись кремния в %: 70-20 (шамот, цемент, пыль цементного производства - глина, глинистый сланец, доменный шлак, песок, клинкер, зола, кремнезем, зола углей казахстанских месторождений) (494)

С учетом коэффициента гравитационного осаждения

Максимальный разовый выброс, г/с (3.1.3), $G = KOC \cdot _KOLIV_ \cdot Q \cdot VMAX \cdot K3 \cdot K5 \cdot (1-NJ) / 3600 = 0.4 \cdot 1 \cdot 7.2 \cdot 17 \cdot 1.7 \cdot 0.8 \cdot (1-0) / 3600 = 0,0185$

Валовый выброс, т/г (3.1.4), $M = KOC \cdot Q \cdot VGOD \cdot K3SR \cdot K5 \cdot (1-NJ) \cdot 10^{-6} = 0.4 \cdot 7.2 \cdot 152\ 000 \cdot 1.2 \cdot 0.8 \cdot (1-0) \cdot 10^{-6} = 0,4202$

Итоговая таблица:

Код	Наименование ЗВ	Выброс г/с	Выброс т/год
2908	Пыль неорганическая, содержащая двуокись кремния в %: 70-20 (шамот, цемент, пыль цементного производства - глина, глинистый сланец, доменный шлак, песок, клинкер, зола, кремнезем, зола углей казахстанских месторождений) (494)	0,0185	0,4202

Источник загрязнения: 6004

Источник выделения: 6004 01, Бульдозер

Список литературы:

Методика расчета нормативов выбросов от неорганизованных источников п. 3 Расчетный метод определения выбросов в атмосферу от предприятий по производству строительных материалов Приложение №11 к Приказу Министра охраны окружающей среды Республики Казахстан от 18.04.2008 №100-п

Коэффициент гравитационного осаждения твердых компонентов, п.2.3, $KOC = 0.4$

Тип источника выделения: Погрузочно-разгрузочные работы, пересыпки, статическое хранение пылящих материалов

п.3.1.Погрузочно-разгрузочные работы, пересыпки пылящих материалов

Материал: Щебень из изверж. пород крупн. от 20мм и более

Весовая доля пылевой фракции в материале (табл.3.1.1), $K1 = 0.02$

Доля пыли, переходящей в аэрозоль (табл.3.1.1), $K2 = 0.01$

Примесь: 2908 Пыль неорганическая, содержащая двуокись кремния в %: 70-20 (шамот, цемент, пыль цементного производства - глина, глинистый сланец, доменный шлак, песок, клинкер, зола, кремнезем, зола углей казахстанских месторождений) (494)

Материал негранулирован. Коэффициент Ke принимается равным 1

Степень открытости: с 4-х сторон

Загрузочный рукав не применяется

Коэффициент, учитывающий степень защищенности узла (табл.3.1.3), $K4 = 1$

Скорость ветра (среднегодовая), м/с, $G3SR = 4.6$

Коэфф., учитывающий среднегодовую скорость ветра (табл.3.1.2), $K3SR = 1.2$

Скорость ветра (максимальная), м/с, $G3 = 7.8$

Коэфф., учитывающий максимальную скорость ветра (табл.3.1.2), $K3 = 1.7$

Влажность материала, %, $VL = 2$

Коэфф., учитывающий влажность материала (табл.3.1.4), $K5 = 0.8$

Размер куска материала, мм, $G7 = 500$

Коэффициент, учитывающий крупность материала (табл.3.1.5), $K7 = 0.1$

Высота падения материала, м, $GB = 1$

Коэффициент, учитывающий высоту падения материала (табл.3.1.7), $B = 0.5$

Суммарное количество перерабатываемого материала, т/час, $GMAX = 47$

Суммарное количество перерабатываемого материала, т/год, $GGOD = 410\ 400$

Эффективность средств пылеподавления, в долях единицы, $NJ = 0$

Вид работ: Пересыпка

Максимальный разовый выброс, г/с (3.1.1), $GC = K1 \cdot K2 \cdot K3 \cdot K4 \cdot K5 \cdot K7 \cdot K8 \cdot K9 \cdot KE \cdot B \cdot GMAX \cdot 10^6 / 3600 \cdot (1-NJ) = 0.02 \cdot 0.01 \cdot 1.7 \cdot 1 \cdot 0.8 \cdot 0.1 \cdot 1 \cdot 1 \cdot 1 \cdot 0.5 \cdot 47 \cdot 10^6 / 3600 \cdot (1-0) = 0,178$

Валовый выброс, т/год (3.1.2), $MC = K1 \cdot K2 \cdot K3SR \cdot K4 \cdot K5 \cdot K7 \cdot K8 \cdot K9 \cdot KE \cdot B \cdot GGOD \cdot (1-NJ) = 0.02 \cdot 0.01 \cdot 1.2 \cdot 1 \cdot 0.8 \cdot 0.1 \cdot 1 \cdot 1 \cdot 1 \cdot 0.5 \cdot 410\ 400 \cdot (1-0) = 3,9398$

Максимальный разовый выброс, г/с (3.2.1), $G = MAX(G,GC) = 0,178$

Сумма выбросов, т/год (3.2.4), $M = M + MC = 0 + 3,9398 = 3,9398$

С учетом коэффициента гравитационного осаждения

Валовый выброс, т/год, $M = KOC \cdot M = 0.4 \cdot 3,9398 = 1,5759$

Максимальный разовый выброс, г/с $G = KOC \cdot G = 0.4 \cdot 0,178 = 0.0712$

Итоговая таблица :

Код	Наименование ЗВ	Выброс г/с	Выброс т/год
2908	Пыль неорганическая, содержащая двуокись кремния в %: 70-20 (шамот, цемент, пыль цементного производства - глина, глинистый сланец, доменный шлак, песок, клинкер, зола, кремнезем, зола углей казахстанских месторождений) (494)	0.0712	1,5759

Источник загрязнения: 6005, Отвал вскрышных пород

Источник выделения: 6005 01, Отвал вскрышных пород

Список литературы:

"Сборник методик по расчету выбросов вредных в атмосферу различными производствами". Алматы, КазЭКОЭКСП, 1996 г.

п.9.3. Расчет выбросов вредных веществ неорганизованными источниками

Примечание: некоторые вспомогательные коэффициенты для пылящих материалов (кроме угля) взяты из: "Методических указаний по расчету выбросов загрязняющих веществ в атмосферу предприятиями строительной индустрии. Предприятия нерудных материалов и пористых заполнителей", Алма-Ата, НПО Амал, 1992г.

В теплый период

Вид работ: Расчет выбросов твердых частиц с породных отвалов (п.9.3.1)

Влажность материала в диапазоне: 10 - 100 %

Коэфф., учитывающий влажность материала (табл.9.1), $K0 = 0.1$

Скорость ветра в диапазоне: 2.0 - 5.0 м/с

Коэфф., учитывающий среднегодовую скорость ветра (табл.9.2), $K1 = 1.2$

Наименование оборудования: Разгрузка автосамосвала

Удельное выделение твердых частиц, г/м³ (табл.9.3), $Q = 10$

Количество породы, подаваемой на отвал, м³/год, $MGOD = 70\ 147$

Максимальное количество породы, поступающей в отвал, м³/час, **$MH = 9,6$**
Эффективность применяемых средств пылеподавления (определяется экспериментально, либо принимается по справочным данным), доли единицы, **$N = 0.9$**

Тип отвала: действующий

Коэфф. учитывающий эффективность сдувания с отвалов (с.202), **$K2 = 1$**

Площадь пылящей поверхности отвала, м², **$S = 30\ 000$**

Удельная сдуваемость твердых частиц с пылящей поверхности отвала, 10⁻⁶ кг/м²*с (см. стр. 202), **$W0 = 0.1$**

Коэффициент измельчения материала, **$F = 0.1$**

Количество дней с устойчивым снежным покровом, **$TS = 95$**

Примесь: 2908 Пыль неорганическая, содержащая двуокись кремния в %: 70-20 (шамот, цемент, пыль цементного производства - глина, глинистый сланец, доменный шлак, песок, клинкер, зола, кремнезем, зола углей казахстанских месторождений) (494)

Количество выбросов при формировании отвалов:

Валовый выброс, т/год (9.12), **$M1 = K0 \cdot K1 \cdot Q \cdot MGOD \cdot (1-N) \cdot 10^{-6} = 0.1 \cdot 1.2 \cdot 10 \cdot 70\ 147 \cdot (1-0) \cdot 10^{-6} = 0,084$**

Максимальный из разовых выброс, г/с (9.13), **$G1 = K0 \cdot K1 \cdot Q \cdot MH \cdot (1-N) / 3600 = 0.1 \cdot 1.2 \cdot 10 \cdot 9,6 \cdot (1-0) / 3600 = 0,0032$**

Количество выбросов при сдувании с поверхности породных отвалов:

Валовый выброс, т/год (9.14), **$M2 = 86.4 \cdot K0 \cdot K1 \cdot K2 \cdot S \cdot W0 \cdot 10^{-6} \cdot F \cdot (365-TS) \cdot (1-N) = 86.4 \cdot 0.1 \cdot 1.2 \cdot 1 \cdot 30\ 000 \cdot 0.1 \cdot 10^{-6} \cdot 0.1 \cdot (365-95) \cdot (1-0) = 0,8398$**

Максимальный из разовых выброс, г/с (9.16), **$G2 = K0 \cdot K1 \cdot K2 \cdot S \cdot W0 \cdot 10^{-6} \cdot F \cdot (1-N) \cdot 1000 = 0.1 \cdot 1.2 \cdot 1 \cdot 30\ 000 \cdot 0.1 \cdot 10^{-6} \cdot 0.1 \cdot (1-0) \cdot 1000 = 0,036$**

Итого валовый выброс, т/год, **$M_{\text{итого}} = M1 + M2 = 0,084 + 0,8398 = 0,9238$**

Максимальный из разовых выброс, г/с, **$G_{\text{итого}} = 0,036$** наблюдается в процессе сдувания

В холодный период

Вид работ: Расчет выбросов твердых частиц с породных отвалов (п.9.3.1)

Влажность материала в диапазоне: 10 - 100 %

Коэфф., учитывающий влажность материала (табл.9.1), **$K0 = 0.1$**

Скорость ветра в диапазоне: 2.0 - 5.0 м/с

Коэфф., учитывающий среднегодовую скорость ветра (табл.9.2), **$K1 = 1.2$**

Наименование оборудования: Бульдозер

Удельное выделение твердых частиц, г/м³ (табл.9.3), **$Q = 5.6$**

Количество породы, подаваемой на отвал, м³/год, **$MGOD = 70\ 147$**

Максимальное количество породы, поступающей в отвал, м³/час, **$MH = 9,6$**

Эффективность применяемых средств пылеподавления (определяется экспериментально, либо принимается по справочным данным), доли единицы, **$N = 0$**

Тип отвала: действующий

Коэфф. учитывающий эффективность сдувания с отвалов (с.202), **$K2 = 1$**

Площадь пылящей поверхности отвала, м², **$S = 10\ 000$**

Удельная сдуваемость твердых частиц с пылящей поверхности отвала, 10⁻⁶ кг/м²*с (см. стр. 202), **$W0 = 0.1$**

Коэффициент измельчения материала, **$F = 0.1$**

Количество дней с устойчивым снежным покровом, **$TS = 95$**

Примесь: 2908 Пыль неорганическая, содержащая двуокись кремния в %: 70-20 (шамот, цемент, пыль цементного производства - глина, глинистый сланец, доменный шлак, песок, клинкер, зола, кремнезем, зола углей казахстанских месторождений) (494)

Количество выбросов при формировании отвалов:

Валовый выброс, т/год (9.12), $M1 = K0 \cdot K1 \cdot Q \cdot MGOD \cdot (1-N) \cdot 10^{-6} = 0.1 \cdot 1.2 \cdot 5.6 \cdot 70 \cdot 147 \cdot (1-0) \cdot 10^{-6} = 0,047$

Максимальный из разовых выброс, г/с (9.13), $G1 = K0 \cdot K1 \cdot Q \cdot MH \cdot (1-N) / 3600 = 0.1 \cdot 1.2 \cdot 5.6 \cdot 9,6 \cdot (1-0) / 3600 = 0,001792$

Количество выбросов при сдувании с поверхности породных отвалов:

Валовый выброс, т/год (9.14), $M2 = 86.4 \cdot K0 \cdot K1 \cdot K2 \cdot S \cdot W0 \cdot 10^{-6} \cdot F \cdot (365-TS) \cdot (1-N) = 86.4 \cdot 0.1 \cdot 1.2 \cdot 1 \cdot 10\ 000 \cdot 0.1 \cdot 10^{-6} \cdot 0.1 \cdot (365-95) \cdot (1-0) = 0,2799$

Максимальный из разовых выброс, г/с (9.16), $G2 = K0 \cdot K1 \cdot K2 \cdot S \cdot W0 \cdot 10^{-6} \cdot F \cdot (1-N) \cdot 1000 = 0.1 \cdot 1.2 \cdot 1 \cdot 10\ 000 \cdot 0.1 \cdot 10^{-6} \cdot 0.1 \cdot (1-0) \cdot 1000 = 0,012$

Итого валовый выброс, т/год, $M = M1 + M2 = 0,047 + 0,2799 = 0,3269$

Максимальный из разовых выброс, г/с, $G = 0,012$ наблюдается в процессе формирования отвала

Итого выбросы:

<i>Код</i>	<i>Наименование ЗВ</i>	<i>Выброс г/с</i>	<i>Выброс т/год</i>
2908	Пыль неорганическая, содержащая двуокись кремния в %: 70-20 (шамот, цемент, пыль цементного производства - глина, глинистый сланец, доменный шлак, песок, клинкер, зола, кремнезем, зола углей казахстанских месторождений) (494)	0,036	1,2507

Источник загрязнения: 6006

Источник выделения: 6006 01, Автосамосвал

Список литературы:

1. Методика расчета нормативов выбросов от неорганизованных источников Приложение №8 к Приказу Министра охраны окружающей среды и водных ресурсов Республики Казахстан от 12.06.2014 г. № 221-Г
2. Методика расчета выбросов загрязняющих веществ в атмосферу от предприятий по производству строительных материалов Приложение №11 к Приказу Министра охраны окружающей среды Республики Казахстан от 18.04.2008 №100-п

Тип источника выделения: Карьер

Материал: Щебень из изверж.пород крупн.от 20мм и более

Примесь: 2908 Пыль неорганическая, содержащая двуокись кремния в %: 70-20 (шамот, цемент, пыль цементного производства - глина, глинистый сланец, доменный шлак, песок, клинкер, зола, кремнезем, зола углей казахстанских месторождений) (494)

Вид работ: Автотранспортные работы

Влажность материала, %, $VL = 3$

Коэфф., учитывающий влажность материала (табл.4), $K5 = 0.8$

Число автомашин, работающих в карьере, $N = 4$

Число ходок (туда и обратно) всего транспорта в час, $NI = 1$

Средняя протяженность 1 ходки в пределах карьера, км, $L = 2.4$

Средняя грузоподъемность единицы автотранспорта, т, $G1 = 25$
 Коэфф. учитывающий среднюю грузоподъемность автотранспорта (табл.9),
 $C1 = 1.9$
 Средняя скорость движения транспорта в карьере, км/ч, $G2 = N1 \cdot L / N = 1 \cdot 2.4 / 4 = 0.6$
 Данные о скорости движения 1 км/ч отсутствуют в таблице 010
 Коэфф. учитывающий среднюю скорость движения транспорта в карьере (табл.10), $C2 = 1$
 Коэфф. состояния дорог (1 - для грунтовых, 0.5 - для щебеночных, 0.1 - щебеночных, обработанных) (табл.11), $C3 = 0$
 0.1 - щебеночных, обработанных) (табл.11), $C3 = 0.1$
 Средняя площадь грузовой платформы, м², $F = 14$
 Коэфф., учитывающий профиль поверхности материала (1.3-1.6), $C4 = 1.45$
 Скорость обдувки материала, м/с, $G5 = 4.2$
 Коэфф. учитывающий скорость обдувки материала (табл.12), $C5 = 1.2$
 Пылевыведение с единицы фактической поверхности материала, г/м²*с, $Q2 = 0.002$
 Коэфф. учитывающий долю пыли, уносимой в атмосферу, $C7 = 0.01$
 Количество рабочих часов в году, $RT = 6700$
 Максимальный разовый выброс пыли, г/сек (7), $G = (C1 \cdot C2 \cdot C3 \cdot K5 \cdot N1 \cdot L \cdot C7 \cdot 1450 / 3600 + C4 \cdot C5 \cdot K5 \cdot Q2 \cdot F \cdot N) = (1.9 \cdot 1 \cdot 0.1 \cdot 0.8 \cdot 1 \cdot 2.4 \cdot 0.01 \cdot 1450 / 3600 + 1.45 \cdot 1.2 \cdot 0.8 \cdot 0.002 \cdot 14 \cdot 4) = 0.15737$
 Валовый выброс пыли, т/год, $M = 0.0036 \cdot G \cdot RT = 0.0036 \cdot 0.15737 \cdot 6700 = 3.79576$

Итого выбросы от источника выделения: 001 Автосамосвал

<i>Код</i>	<i>Наименование ЗВ</i>	<i>Выброс г/с</i>	<i>Выброс т/год</i>
2908	Пыль неорганическая, содержащая двуокись кремния в %: 70-20 (шамот, цемент, пыль цементного производства - глина, глинистый сланец, доменный шлак, песок, клинкер, зола, кремнезем, зола углей казахстанских месторождений) (494)	0.15737	3.79576

Источник загрязнения: 6007

Источник выделения: 6007 01, Буровые работы

Список литературы:

1. Методика расчета нормативов выбросов от неорганизованных источников Приложение №8 к Приказу Министра охраны окружающей среды и водных ресурсов Республики Казахстан от 12.06.2014 г. № 221-Г

2. Методика расчета выбросов загрязняющих веществ в атмосферу от предприятий по производству строительных материалов Приложение №11 к Приказу Министра охраны окружающей среды Республики Казахстан от 18.04.2008 №100-п

Коэффициент гравитационного осаждения твердых компонентов, п.2.3, КОС = 0.4

Тип источника выделения: Расчет выбросов пыли при буровых работах

Буровой станок: СВШ-200

Общее количество работающих буровых станков данного типа, шт., N = 1

Количество одновременно работающих буровых станков данного типа, шт.,

N1 = 1

"Чистое" время работы одного станка данного типа, час/год, $T = 5744$

Крепость горной массы по шкале М.М.Протоdjяконова: >12

Средняя объемная производительность бурового станка, м³/час (табл.3.4.1),
 $V = 0.44$

Тип выбуриваемой породы и ее крепость (f): Плотно магнетитовые роговики,
 $f > 12$

Влажность выбуриваемого материала, %, $VL = 5$

Коэфф., учитывающий влажность выбуриваемого материала (табл.3.1.4), $K5 = 0.7$

Средства пылеподавления или улавливание пыли: ВВП - водно-воздушное пылеподавление

Удельное пылевыделение с 1 м³ выбуренной породы данным типом станков в зависимости от крепости породы, кг/м³ (табл.3.4.2), $Q = 4.2$

Примесь: 2908 Пыль неорганическая, содержащая двуокись кремния в %: 70-20 (шамот, цемент, пыль цементного производства - глина, глинистый сланец, доменный шлак, песок, клинкер, зола, кремнезем, зола углей казахстанских месторождений) (494)

С учетом коэффициента гравитационного осаждения

Максимальный разовый выброс одного станка, г/с (3.4.4), $G = KOC \cdot V \cdot Q \cdot K5 / 3.6 = 0.4 \cdot 0.44 \cdot 4.2 \cdot 0.7 / 3.6 = 0.1437$

Валовый выброс одного станка, т/год (3.4.1), $M = KOC \cdot V \cdot Q \cdot T \cdot K5 \cdot 10^{-3} = 0.4 \cdot 0.44 \cdot 4.2 \cdot 5744 \cdot 0.7 \cdot 10^{-3} = 2.97$

Разовый выброс одновременно работающих станков данного типа, г/с, $G_{\Sigma} = G \cdot N1 = 0.1437 \cdot 1 = 0.1437$

Валовый выброс от всех станков данного типа, т/год, $M_{\Sigma} = M \cdot N = 2.97 \cdot 1 = 2.97$

Итоговая таблица:

<i>Код</i>	<i>Наименование ЗВ</i>	<i>Выброс г/с</i>	<i>Выброс т/год</i>
2908	Пыль неорганическая, содержащая двуокись кремния в %: 70-20 (шамот, цемент, пыль цементного производства - глина, глинистый сланец, доменный шлак, песок, клинкер, зола, кремнезем, зола углей казахстанских месторождений) (494)	0.1437	2.97

Источник загрязнения: 6008

Источник выделения: 6008 01, Взрывные работы

Список литературы:

1. Методика расчета выбросов загрязняющих веществ в атмосферу от предприятий по производству строительных материалов Приложение №11 к Приказу Министра охраны окружающей среды Республики Казахстан от 18.04.2008 №100-п

Коэффициент гравитационного осаждения твердых компонентов, п.2.3,
 $KOC = 0.4$

Тип источника выделения: Расчет выбросов загрязняющих веществ при взрывных работах

Взрывчатое вещество: Эмульсионные взрывчатые вещества

Количество взорванного взрывчатого вещества данной марки, т/год,
 $A = 27$

Количество взорванного взрывчатого вещества за один массовый взрыв, т, $AJ = 0,2$

Объем взорванной горной породы, м³/год, $V = 50\ 000$

Максимальный объем взорванной горной породы за один массовый взрыв, м³, $VJ = 357$

Крепость горной массы по шкале М.М.Протоdjяконова: $>12 - < = 14$

Удельное пылевыведение, кг/м³ взорванной породы (табл.3.5.2), $QN = 0.02$

Эффективность средств газоподавления, в долях единицы, $N = 0.5$

Эффективность средств пылеподавления, в долях единицы, $N1 = 0.6$

Примесь: 2908 Пыль неорганическая, содержащая двуокись кремния в %: 70-20 (шамот, цемент, пыль цементного производства - глина, глинистый сланец, доменный шлак, песок, клинкер, зола, кремнезем, зола углей казахстанских месторождений) (494)

С учетом коэффициента гравитационного осаждения

Валовый, т/год (3.5.4), $\underline{M} = KOC \cdot 0.16 \cdot QN \cdot V \cdot (1-N1) / 1000 = 0.4 \cdot 0.16 \cdot 0.02 \cdot 50000 \cdot (1-0.6) / 1000 = 0,0256$

г/с (3.5.6), $\underline{G} = KOC \cdot 0.16 \cdot QN \cdot VJ \cdot (1-N1) \cdot 1000 / 1200 = 0.4 \cdot 0.16 \cdot 0.02 \cdot 357 \cdot (1-0.6) \cdot 1000 / 1200 = 0,152$

Крепость породы: $>13 - < = 14$

Удельное выделение CO из пылегазового облака, т/т (табл.3.5.1), $Q = 0.004$

Кол-во выбросов с пылегазовым облаком при производстве взрыва, т/год (3.5.2), $M1GOD = Q \cdot A \cdot (1-N) = 0.004 \cdot 27 \cdot (1-0.5) = 0,054$

Удельное выделение CO из взорванной горной породы, т/т (табл.3.5.1), $Q1 = 0.002$

Кол-во выбросов, постепенно выделяющихся в атмосферу из взорванной горной породы, т/год

(3.5.3), $M2GOD = Q1 \cdot A = 0.002 \cdot 27 = 0,054$

Примесь: 0337 Углерод оксид (Окись углерода, Угарный газ) (584)

Суммарное кол-во выбросов при взрыве, т/год (3.5.1), $M = M1GOD + M2GOD = 0,054 + 0,054 = 0,108$

Максимальный разовый выброс, г/с (3.5.5), $G = Q \cdot AJ \cdot (1-N) \cdot 10^6 / 1200 = 0.004 \cdot 0,2 \cdot (1-0.5) \cdot 10^6 / 1200 = 0,333$

Удельное выделение NOx из пылегазового облака, т/т (табл.3.5.1), $Q = 0.0011$

Кол-во выбросов с пылегазовым облаком при производстве взрыва, т/год (3.5.2), $M1GOD = Q \cdot A \cdot (1-N) = 0.0011 \cdot 27 \cdot (1-0.5) = 0,0148$

Удельное выделение NOx из взорванной горной породы, т/т (табл.3.5.1), $Q1 = 0.0006$

Кол-во выбросов, постепенно выделяющихся в атмосферу из взорванной горной породы, т/год

(3.5.3), $M2GOD = Q1 \cdot A = 0.0006 \cdot 27 = 0,0162$

Суммарное кол-во выбросов NOx при взрыве, т/год (3.5.1), $M = M1GOD + M2GOD = 0,0148 + 0,0162 = 0,031$

Максимальный разовый выброс NOx, г/с (3.5.5), $G = Q \cdot AJ \cdot (1-N) \cdot 10^6 / 1200 = 0.0011 \cdot 0,2 \cdot (1-0.5) \cdot 10^6 / 1200 = 0,0917$

С учетом трансформации оксидов азота, получаем:

Примесь: 0301 Азота (IV) диоксид (Азота диоксид) (4)

Суммарное кол-во выбросов при взрыве, т/год (2.7), $\underline{M} = 0.8 \cdot M = 0.8 \cdot 0,108 = 0,0864$

Максимальный разовый выброс, г/с (2.7), $\underline{G} = 0.8 \cdot G = 0.8 \cdot 0,333 = 0,2664$

Примесь: 0304 Азот (II) оксид (Азота оксид) (6)

Суммарное кол-во выбросов при взрыве, т/год (2.8), $\underline{M} = 0.13 \cdot M = 0.13 \cdot 0,108 = 0,014$

Максимальный разовый выброс, г/с (2.8), $\underline{G} = 0.13 \cdot G = 0.13 \cdot 0,333 = 0,0433$

Код	Наименование ЗВ	Выброс г/с	Выброс т/год
0301	Азота (IV) диоксид (Азота диоксид) (4)	0,2664	0,0864
0304	Азот (II) оксид (Азота оксид) (6)	0,0433	0,014
0337	Углерод оксид (Окись углерода, Угарный газ) (584)	0,333	0,108
2908	Пыль неорганическая, содержащая двуокись кремния в %: 70-20	0,152	0,0256

Перечень загрязняющих веществ, выбрасываемых в атмосферу
на существующее положение

Павлодарская область, План разведки твердых полезных ископаемых на участке Жанажол с ОПД

Код ЗВ	Наименование загрязняющего вещества	ЭНК, мг/м ³	ПДК максимальная разовая, мг/м ³	ПДК среднесуточная, мг/м ³	ОБУВ, мг/м ³	Класс опасности ЗВ	Выброс вещества с учетом очистки, г/с	Выброс вещества с учетом очистки, т/год (М)	Значение М/ЭНК
1	2	3	4	5	6	7	8	9	10
0301	Азота (IV) диоксид (Азота диоксид) (4)		0.2	0.04		2	0.2664	0.0864	2.16
0304	Азот (II) оксид (Азота оксид) (6)		0.4	0.06		3	0.0433	0.014	0.23333333
0337	Углерод оксид (Окись углерода, Угарный газ) (584)		5	3		4	0.333	0.108	0.036
2908	Пыль неорганическая, содержащая двуокись кремния в %: 70-20 (шамот, цемент, пыль цементного производства - глина, глинистый сланец, доменный шлак, песок, клинкер, зола, кремнезем, зола углей казахстанских месторождений) (494)		0.3	0.1		3	0.63973	10.53616	105.3616
	В С Е Г О :						1.28243	10.74456	107.790933

Примечания: 1. В колонке 9: "М" - выброс ЗВ, т/год; при отсутствии ЭНК используется ПДКс.с. или (при отсутствии ПДКс.с.) ПДКм.р. или (при отсутствии ПДКм.р.) ОБУВ
2. Способ сортировки: по возрастанию кода ЗВ (колонка 1)

ЭРА v3.0

Параметры выбросов загрязняющих веществ в атмосферу для расчета нормативов допустимых выбросов на 2025 год

Павлодарская область, План разведки твердых полезных ископаемых на участке Жанажол с ОПД

Производство	Цех	Источник выделения загрязняющих веществ		Число часов работы в году	Наименование источника выброса вредных веществ	Номер источника выбросов	Высота источника выбросов, м	Диаметр устья трубы, м	Параметры газовой смеси на выходе из трубы при максимальной разовой нагрузке			Координаты источника на карте-схеме, м		
		Наименование	Количество, шт.						скорость м/с	объем на 1 трубу, м ³ /с	темпер. оС	точечного источ. /1-го конца лин. /центра площадного источника		2-го конца /длина, ш /площадь источника
												X1	Y1	
												13	14	
1	2	3	4	5	6	7	8	9	10	11	12	13	14	15
001		Снятие ПРС с территории канав	1	1000	Неорганизованный источник	6001	5				30	1447	2200	Площадка 100
001		Выемка грунта из канав	1	3600	Неорганизованный источник	6002	5				30	1025	1430	100

Таблица 3.3

№ п/п	Наименование газоочистных установок, тип и мероприятия по сокращению выбросов	Вещество по которому производится газоочистка	Коэфф обесп газочисткой, %	Средняя эксплуат степень очистки/мах.степ очистки%	Код вещества	Наименование вещества	Выброс загрязняющего вещества			Год достижения НДВ
							г/с	мг/нм3	т/год	
							16	17	18	
50					2908	1 Пыль неорганическая, содержащая двуокись кремния в %: 70-20 (шамот, цемент, пыль цементного производства - глина, глинистый сланец, доменный шлак, песок, клинкер, зола, кремнезем, зола углей казахстанских месторождений) (494)	0.03048		0.249	
50					2908	Пыль неорганическая, содержащая двуокись кремния в %: 70-20 (шамот, цемент, пыль цементного производства - глина, глинистый сланец, доменный шлак, песок, клинкер, зола,	0.03048		0.249	

Павлодарская область, План разведки твердых полезных ископаемых на участке Жанажол с ОПД

1	2	3	4	5	6	7	8	9	10	11	12	13	14	15
001		Экскаватор	1	3000	Неорганизованный источник	6003	5				30	1420	1900	100
001		Бульдозер	1	3000	Неорганизованный источник	6004	5				30	1070	2500	100
001		Отвал вскрышных пород	1		Неорганизованный источник	6005	5				30	650	1800	100

Таблица 3.3

та нормативов допустимых выбросов на 2025 год

16	17	18	19	20	21	22	23	24	25	26
50					2908	кремнезем, зола углей казахстанских месторождений) (494) Пыль неорганическая, содержащая двуокись кремния в %: 70-20 (шамот, цемент, пыль цементного производства - глина, глинистый сланец, доменный шлак, песок, клинкер, зола, кремнезем, зола углей казахстанских месторождений) (494)	0.0185		0.4202	
50					2908	Пыль неорганическая, содержащая двуокись кремния в %: 70-20 (шамот, цемент, пыль цементного производства - глина, глинистый сланец, доменный шлак, песок, клинкер, зола, кремнезем, зола углей казахстанских месторождений) (494)	0.0712		1.5759	
50					2908	Пыль неорганическая, содержащая двуокись кремния в %: 70-20 (шамот, цемент, пыль цементного	0.036		1.2507	

Павлодарская область, План разведки твердых полезных ископаемых на участке Жанажол с ОПД

1	2	3	4	5	6	7	8	9	10	11	12	13	14	15
001		Автосамосвал	1	10	Неорганизованный источник	6006	5				30	1440	1410	100
001		Буровые работы	1		Неорганизованный источник	6007	5				30	665	2655	100
001		Взрывные	1		Неорганизованный	6008	5				30	1050	2180	100

Таблица 3.3

та нормативов допустимых выбросов на 2025 год

16	17	18	19	20	21	22	23	24	25	26
50					2908	производства - глина, глинистый сланец, доменный шлак, песок, клинкер, зола, кремнезем, зола углей казахстанских месторождений) (494) Пыль неорганическая, содержащая двуокись кремния в %: 70-20 (шамот, цемент, пыль цементного	0.15737		3.79576	
50					2908	производства - глина, глинистый сланец, доменный шлак, песок, клинкер, зола, кремнезем, зола углей казахстанских месторождений) (494) Пыль неорганическая, содержащая двуокись кремния в %: 70-20 (шамот, цемент, пыль цементного	0.1437		2.97	
50					0301	производства - глина, глинистый сланец, доменный шлак, песок, клинкер, зола, кремнезем, зола углей казахстанских месторождений) (494) Азота (IV) диоксид (0.2664		0.0864	

Павлодарская область, План разведки твердых полезных ископаемых на участке Жанажол с ОПД

1	2	3	4	5	6	7	8	9	10	11	12	13	14	15
		работы			источник									

Таблица 3.3

та нормативов допустимых выбросов на 2025 год

16	17	18	19	20	21	22	23	24	25	26
					0304	Азота диоксид) (4) Азот (II) оксид (Азота оксид) (6)	0.0433		0.014	
					0337	Углерод оксид (Окись углерода, Угарный газ) (584)	0.333		0.108	
					2908	Пыль неорганическая, содержащая двуокись кремния в %: 70-20 (шамот, цемент, пыль цементного производства - глина, глинистый сланец, доменный шлак, песок, клинкер, зола, кремнезем, зола углей казахстанских месторождений) (494)	0.152		0.0256	

Нормативы выбросов загрязняющих веществ в атмосферу по объекту

Павлодарская область, План разведки твердых полезных ископаемых на участке Жанажол с ОПД

Производство цех, участок	Но- мер ис- точ- ника выб- роса	Нормативы выбросов загрязняющих веществ						год дос- тиже ния НДВ
		существующее положение на 2025 год		на 2025-2030 год		Н Д В		
		г/с	т/год	г/с	т/год	г/с	т/год	
1	2	3	4	5	6	7	8	9
Н е о р г а н и з о в а н н ы е и с т о ч н и к и								
(0301) Азота (IV) диоксид (Азота диоксид) (4)								
Разведочные работы	6008	0.2664	0.0864	0.2664	0.0864	0.2664	0.0864	2025
Итого		0.2664	0.0864	0.2664	0.0864	0.2664	0.0864	
(0304) Азот (II) оксид (Азота оксид) (6)								
Разведочные работы	6008	0.0433	0.014	0.0433	0.014	0.0433	0.014	2025
Итого		0.0433	0.014	0.0433	0.014	0.0433	0.014	
(0337) Углерод оксид (Окись углерода, Угарный газ) (584)								
Разведочные работы	6008	0.333	0.108	0.333	0.108	0.333	0.108	2025
Итого		0.333	0.108	0.333	0.108	0.333	0.108	
(2908) Пыль неорганическая, содержащая двуокись кремния в %: 70-20 (шамот, цемент, (494)								
Разведочные работы	6001	0.03048	0.249	0.03048	0.249	0.03048	0.249	2025
	6002	0.03048	0.249	0.03048	0.249	0.03048	0.249	2025
	6003	0.0185	0.4202	0.0185	0.4202	0.0185	0.4202	2025
	6004	0.0712	1.5759	0.0712	1.5759	0.0712	1.5759	2025
	6005	0.036	1.2507	0.036	1.2507	0.036	1.2507	2025
	6006	0.15737	3.79576	0.15737	3.79576	0.15737	3.79576	2025

Нормативы выбросов загрязняющих веществ в атмосферу по объекту

Павлодарская область, План разведки твердых полезных ископаемых на участке Жанажол с ОПД

1	2	3	4	5	6	7	8	9
	6007	0.1437	2.97	0.1437	2.97	0.1437	2.97	2025
	6008	0.152	0.0256	0.152	0.0256	0.152	0.0256	2025
Итого		0.63973	10.53616	0.63973	10.53616	0.63973	10.53616	
Итого по неорганизованным источникам:		1.28243	10.74456	1.28243	10.74456	1.28243	10.74456	
Т в е р д ы е:		0.63973	10.53616	0.63973	10.53616	0.63973	10.53616	
Газообразные, ж и д к и е:		0.6427	0.2084	0.6427	0.2084	0.6427	0.2084	
Всего по объекту:		1.28243	10.74456	1.28243	10.74456	1.28243	10.74456	
Т в е р д ы е:		0.63973	10.53616	0.63973	10.53616	0.63973	10.53616	
Газообразные, ж и д к и е:		0.6427	0.2084	0.6427	0.2084	0.6427	0.2084	

1.6.6 Оценка уровня загрязнения атмосферы и анализ величин приземных концентраций загрязняющих веществ

Расчеты рассеивания выбросов загрязняющих веществ в атмосферном воздухе, выполнены программным комплексом ЭРА, версия 3.0 фирмы НПП «Логос-Плюс», г. Новосибирск.

При выполнении расчетов учитывались метеорологические характеристики и коэффициенты, определяющие условия рассеивания загрязняющих веществ в атмосфере.

В связи с отсутствием постов наблюдений РГП «Казгидромет» в районе расположения объекта, расчет рассеивания проведен без учета фоновых концентраций.

Расчет рассеивания ЗВ в атмосферном воздухе проведен для следующих условий:

- с учетом последовательности и возможного совпадения работ, при которых будут происходить выбросы идентичных ингредиентов;

- с учетом метеорологических характеристик рассматриваемого региона без учета фонового загрязнения (посты наблюдений РГП «Казгидромет» в районе расположения объекта отсутствуют);

- рассеивание проводилось по веществам, целесообразность расчета рассеивания по которым определена программным комплексом.

Расчет приземных концентраций производился в расчетных прямоугольниках участков:

- 17500x10000 м количество расчетных точек (36x21) м с шагом расчетной сетки 500 м.

Результаты расчёта рассеивания приземных концентраций ЗВ сведены в таблицы. (детальные табличные результаты расчета рассеивания представлены в приложении). Карты изолиний расчетных концентраций представлены в приложении.

Проведенный расчет рассеивания программным комплексом «Эра», версия 3.0 показал, что максимальные приземные концентрации загрязняющих веществ на расчетных точках не превышают 1 ПДК.

Определение необходимости расчетов приземных концентраций по веществам
на существующее положение

Павлодарская область, План разведки твердых полезных ископаемых на участке Жанажол с ОПД

Код загр. вещества	Наименование вещества	ПДК максим. разовая, мг/м ³	ПДК средне-суточная, мг/м ³	ОБУВ ориентир. безопасн. УВ, мг/м ³	Выброс вещества г/с (М)	Средневзвешенная высота, м (Н)	М/ (ПДК*Н) для Н>10 М/ПДК для Н<10	Необходимость проведения расчетов
1	2	3	4	5	6	7	8	9
0301	Азота (IV) диоксид (Азота диоксид) (4)	0.2	0.04		0.2664	5	1.332	Да
0304	Азот (II) оксид (Азота оксид) (6)	0.4	0.06		0.0433	5	0.1082	Да
0337	Углерод оксид (Окись углерода, Угарный газ) (584)	5	3		0.333	5	0.0666	Нет
2908	Пыль неорганическая, содержащая двуокись кремния в %: 70-20 (шамот, цемент, пыль цементного производства - глина, глинистый сланец, доменный шлак, песок, клинкер, зола, кремнезем, зола углей казахстанских месторождений) (494)	0.3	0.1		0.63973	5	2.1324	Да

Примечания: 1. Необходимость расчетов концентраций определяется согласно п.58 МРК-2014. Значение параметра в колонке 8 должно быть >0.01 при Н>10 и >0.1 при Н<10, где Н - средневзвешенная высота ИЗА, которая определяется по стандартной формуле: $\text{Сумма}(Н_i * М_i) / \text{Сумма}(М_i)$, где $Н_i$ - фактическая высота ИЗА, $М_i$ - выброс ЗВ, г/с
2. При отсутствии ПДКм.р. берется ОБУВ, при отсутствии ОБУВ - ПДКс.с.

1.6.7 Характеристика аварийных и залповых выбросов

При соблюдении технологии ведения строительных работ, вероятность аварийных и залповых выбросов исключается.

1.7 Воздействие на почвы

В процессе отработки карьеров будет нарушен плодородный слой почвы. На начальном этапе будет производиться снятие плодородного слоя почвы бульдозером в бурты, из буртов ПСП с помощью погрузчика перемещается во временный отвал ПСП на отработанную поверхность карьера и созданием там временного отвала ПСП.

По окончании срока разработки карьеров, ПСП будет использован в качестве материала для рекультивационных работ, тем самым восстанавливая плодородие и других полезных свойств земли. После окончания добычных работ на грунтовые карьеры будет разработан отдельный проект рекультивации нарушенных земель с разделом ОВОС.

Негативное воздействие на почвенный покров при эксплуатации карьера может быть вызвано химическим загрязнением – газопылевых осадений выхлопных газов транспорта и спецтехники.

Однако, при соблюдении технических регламентов работы, требований и процедур в области охраны окружающей среды, выполнения мероприятий по уменьшению возможного негативного воздействия на почвенный покров, воздействие на почвы будут минимизированы.

Воздействие физических факторов в большей степени характеризуется механическим воздействием на почвенный покров.

На рассматриваемом объекте не будут использовать ядовитые и химически активные вещества, которые при случайных проливах и рассыпании при их транспортировании, могли бы при попадании на почву оказать вредное воздействие на окружающую среду.

1.8. Воздействие на недра

Воздействие на геологическую среду территорию проектируемых работ складывается из воздействий на собственно недра.

При строгом соблюдении технологического процесса работ при проведении проектируемых работ не могут оказать существенного негативного воздействия окружающей среде.

Загрязнение почвообразующего субстрата нефтепродуктами и другими химическими соединениями в процессе проведения работ при соблюдении проектных решений не ожидается.

При проведении работ по добыче полезных ископаемых проектом предусматриваются следующие мероприятия:

для сохранения устойчивости откосов на карьерах обеспечить их эффективным дренажом;

установить допустимые условия устойчивости общего угла разгона ярусов;

для укрепления откосов применить способы механического удержания призмы обрушения;

при работах в зонах возможных обвалов или провалов, вести маркшейдерские инструментальные наблюдения за состоянием бортов и почвы карьера. При обнаружении признаков сдвижения пород работы должны быть прекращены;

для управления горнопроходческим оборудованием допускается работники, прошедшие подготовку, переподготовку по вопросам промышленной безопасности;

предусмотреть устройство нагорных и водоспускных канав;

планировать территории вокруг карьера и площадок уступов;

уклоны, придаваемые канавам, должны гарантировать отсутствие эрозионного размыва;

на откосах уступов необходимо предусматривать ливнестоки;

предотвращать свободное стекание вод по откосам бортов карьера;

для сбора стекающих вод устраивать водосборные выработки под подошвой карьера.

При проведении горных работ будет выполняться маркшейдерское обеспечение работ и учет объемов добычи пород по площади и глубине.

Выполнение перечисленных мероприятий при добыче позволит свести до минимума его влияние на окружающую среду.

1.9. Физические воздействия

Оценка воздействия физических факторов разработана согласно требованиям санитарным правилам «Гигиенические нормативы к физическим факторам, оказывающим воздействие на человека» утвержденным приказом Министра национальной экономики РК от 28 февраля 2015 года № 169.

К вредным физическим воздействиям относятся:

производственный шум;

вибрация;

электромагнитные излучения;

инфразвуковые и световые поля и пр.

При определенных условиях физические воздействия вызывают некоторые изменения функционального состояния человека. Так, интенсивный шум в диапазоне частот от 20 до 20000м Гц, источниками которого являются транспорт, различные промышленные установки и

агрегаты и пр., является одним из наиболее опасных и вредных факторов окружающей среды. Под воздействием шума снижается острота слуха (тугоухость), повышается кровяное давление, ухудшается качество переработки информации, снижается производительность труда, кроме этого, шум вызывает головную боль, ведет к обострениям язвенной болезни. Установить влияние шума на организм человека достаточно сложно, поскольку негативные изменения в состоянии здоровья человека, находящегося под влиянием акустического загрязнения, начинают проявляться только через несколько лет. Шум, как вредный производственный фактор, ответственен за 15% всех профессиональных заболеваний на производстве.

1.9.1. Воздействие производственного шума

Одной из форм физического воздействия на окружающую среду при проведении проектируемых работ являются упругие колебания, распространяющиеся в виде звуковых и вибрационных волн.

При проведении работ, естественно, будет иметь место шумовое воздействие.

Основными источниками шума на этапе строительства будут: дизельные двигатели (в меньшей степени - движущие части) механизмов и транспорта.

От различного рода шума в основном страдают жители временных полевых лагерей. Для многих людей шум является причиной нервных расстройств, нарушения сна, головных болей, повышения кровяного давления, нарушения и потери слуха. Заболевание слухового аппарата может наступить при непрерывном шуме свыше 100дБ.

Нормативные документы устанавливают определенные требования к методам измерений и расчетов интенсивности шума в местах нахождения людей, допустимую интенсивность фактора и зависимость интенсивности от продолжительности воздействия шума.

При производственных работах на открытой территории шумовые нагрузки будут зависеть от ряда факторов. Уровень шума на открытых рабочих площадках будет зависеть от расстояния до работающего агрегата, а также от того, где находится само работающее оборудование – в помещении или вне его, от наличия ограждения, положения места измерения относительно направленного источника шума, метеорологических и других условий.

Допустимые уровни внешнего шума автомобилей, действующие в настоящее время, составляют: грузовые автомобили с полезной массой свыше 3,5т создают уровень звука – 89дБ; грузовые – дизельные автомобили с двигателем мощностью 162кВт и выше – 91дБ.

Средний допустимый уровень звука на дорогах различного назначения, в том числе местного, составляет 73дБ. Эта величина зависит от ряда

факторов, в том числе от технического состояния транспорта, дорожного покрытия, интенсивности движения, времени суток, конструктивных особенностей дорог и др.

При использовании автотранспорта для обеспечения работ, перевозки персонала, технических грузов и др. с учетом создания звуковых нагрузок, шум не будет превышать допустимых норм – 80 дБ.

Движение автотранспорта при строительстве будет происходить по автодорогам. Возможное увеличение транспортных потоков на второстепенных дорогах, проходящих близ населенных пунктов или через них, приведет к некоторому повышению уровня шума в дневное время, особенно при перевозке необходимого оборудования мощными грузовыми автомобилями и доставке строительной техники. Такое воздействие будет ограничено сроками подвозки материалов.

Защита персонала будет обеспечиваться исполнением межгосударственного стандарта (ГОСТ 27409-97), нормирующего шумовые характеристики машин, механизмов и другого оборудования.

Снижение звукового давления на производственном участке достигается при разработке специальных мероприятий по снижению звуковых нагрузок. К мероприятиям такого характера относятся: оптимизация и регулирование транспортных потоков; уменьшение, по мере возможности, движения грузовых автомобилей большой грузоподъемности; создание дорожных обходов; снижение звуковой нагрузки в полевом лагере; возведение звукоизолирующего ограждения вокруг генератора в полевом лагере и т.д.

Соблюдение действующего законодательства в части использования техники и оборудования, является основным мероприятием по защите от шума персонала и населения.

На рабочих местах, где невозможно снизить шум, будут применяться средства индивидуальной защиты в соответствии с ГОСТ 12.1.029-80 «Система стандартов безопасности труда. Средства и методы защиты от шума. Классификация».

1.9.2. Электромагнитные излучения и вибрация

Источниками электромагнитного излучения являются атмосферное электричество, космические лучи, излучение солнца, а также искусственные источники: различные генераторы, трансформаторы, антенны, мониторы компьютеров и т.д. На предприятиях источниками электромагнитных полей промышленной частоты являются высоковольтные линии электропередач (ЛЭП), измерительные приборы, устройства защиты и автоматики и др.

При строительстве и эксплуатации объектов намечаемой деятельности будут использоваться установки, агрегаты, электрические генераторы и сооружения, которые являются источниками электромагнитных излучений промышленной частоты. Оценка воздействия магнитных полей на человека

производится на основании двух параметров – интенсивности и времени (продолжительности) воздействия.

Интенсивность воздействия определяется напряженностью (Н) единица измерения напряженности – Ампер на метр (А/м). Длительность импульса магнитного поля определяется в секундах (с).

Предельно-допустимые величины магнитных полей представлены в таблице 7. (ГН № 1.02.023- 94 «Предельно допустимые уровни магнитных полей частотой 50 Гц»).

Таблица 2.5.1 – Предельно-допустимые величины магнитных полей с частотой 50 Гц (амплитудные значения).

Время пребывания (час)	Напряженность магнитного поля, А/м		
	Непрерывистые и прерывистые МП с длительностью импульса $\geq 0,02$ с;	Прерывистые МП с длительностью импульса ≤ 60 с и	Прерывистые МП с длительностью импульса $\geq 0,02$ с и < 1 с
≤ 1	6000	8000	10000
2	4900	6900	8900
4	3200	5200	7200
8	1400	3400	5400

Обеспечение защиты работающих от неблагоприятного воздействия магнитных полей осуществляется проведением организационных и технических мероприятий.

Также для снижения вибрации необходимо устранение резонансных режимов работы оборудования, то есть выбор режима работы при тщательном учете собственных частот машин и механизмов.

1.9.3. Радиационные воздействия

Основные требования радиационной безопасности предусматривают: исключение всякого необоснованного облучения производственного персонала предприятий; не превышения установленных предельных доз радиоактивного облучения; снижение дозы облучения до возможно низкого уровня.

С учетом специфики намечаемой деятельности при реализации проектных решений источники радиационного воздействия отсутствуют.

1.10. Информация об ожидаемых видах, характеристиках и количестве отходов, которые будут образованы в ходе эксплуатации объектов в рамках намечаемой деятельности, в том числе отходов, образуемых в результате осуществления попуттилизации существующих зданий, строений, сооружений, оборудования

1.10.1. Виды и объемы образования отходов

Процесс проведения работ сопровождается образованием отходов производства и потребления.

При проведении работ образуются следующие виды отходы:

- твердо-бытовые отходы;
- вскрышная порода.

Информация об ожидаемых видах, характеристиках и количестве отходов, которые будут образованы в эксплуатации карьера в рамках намечаемой деятельности представлена в таблице 1.8.

Информация об отходах, образуемых в результате осуществления попуттилизации существующих зданий, строений, сооружений, оборудования не приводится, т.к. попуттилизация существующих зданий, строений, сооружений и оборудования, в рамках намечаемой деятельности, не предусматривается.

Таблица 1.8 - Виды отходов, и их классификация и предполагаемые лимиты накопления отходов

Наименование Отходов	Характеристик а Отходов	Код отходов	Образование, т/год	Вид операции, которому подвергается отход
ТБО (смешанные коммунальные отходы)	Агрегатное состояние – твердое. Горючие, не взрывоопасны	20 03 01	1,875	Бытовые отходы будут временно собираться в металлические контейнеры с крышками для раздельного сбора (для бумаги, пластмассы, стекла, отходов металлического происхождения) и по мере накопления будут вывозиться на ближайший полигон по соответствующему договору. Хранение отходов не превышает 6 месяцев.

Система управления отходами включает в себя организационные меры отслеживания образования отходов, контроль за их сбором и хранением, утилизацией и обезвреживанием.

Отходы по мере их накопления собирают в тару, предназначенную для каждой группы отходов в соответствии с классом опасности (по степени токсичности).

Сбор, временное хранение, транспортировка и прочие процессы, связанные с обращением с отходами производства и потребления будет осуществляться согласно приказу и.о. министра здравоохранения РК от 25 декабря 2020 года № ҚР ДСМ-331/2020 Об утверждении Санитарных правил "Санитарно-эпидемиологические требования к сбору, использованию, применению, обезвреживанию, транспортировке, хранению и захоронению отходов производства и потребления".

Расчет объема образования коммунальных отходов произведен согласно Приложению №16 к приказу МООС РК от «18» апреля 2008г. № 100-п «Методика разработки проектов нормативов предельного размещения отходов производства и потребления».

1.10.2 Расчет объемов образования отходов. Хранение и периодичность вывоза отходов

Расчет количества образования твердых бытовых отходов (ТБО):

Согласно «Методике разработки проектов нормативов предельного размещения отходов производства и потребления. Приложение №16 к приказу МООС РК от 18.04.2008 г. №100-п» (далее Методика) норма образования ТБО на промышленных предприятиях – 0,3 м3/год на человека, плотность отходов составляет 0,25 т/м3.

$$Q = (25 \text{ чел.} \times 0,3 \text{ м3/год} \times 0,25 \text{ т/м3}) = 1,875 \text{ т/год}$$

Способ хранения – временное хранение в металлическом контейнере на территории промышленной площадки. По мере накопления отходы будут вывозиться на полигон ТБО согласно Договору со сторонней организацией. Хранение отходов на площадке не будет превышать 6 месяцев.

Расчет и обоснование объемов образования вскрыши:

Вскрыша образуется вследствие ведения добычных работ. Проектом предусматривается складирование вскрыши в породный отвал.

Согласно п.2.1. РНД 03.1.0.3.01-96 «Порядок нормирования объемов образования и размещения отходов производства» Алматы 1996 г. при совпадении фактического объема образования отхода с величиной предусмотренной проектной документацией, фактический объем образования отхода является нормативным.

$$M_{обр} = M_{пр}$$

Где: $M_{обр}$ - объем образования отходов производства (т/год)

$M_{пр}$ - количество отходов, предусмотренное проектной документацией (т/год)

В соответствии со статьей 359 ЭК складирование и долгосрочное хранение отходов горнодобывающей промышленности для целей применения платы за негативное воздействие на окружающую среду приравнивается к захоронению отходов.

Предполагаемые лимиты захоронения отходов для месторождения Миялы:

Наименование	Ед.и.	2025	2026
---------------------	--------------	-------------	-------------

Вскрышные породы	м ³	70 147	70 147
Вскрышные породы	т	189 397	189 397

РАЗДЕЛ 2. Описание возможных вариантов осуществления намечаемой деятельности с учетом ее особенностей и возможного воздействия на окружающую среду, включая вариант, выбранный инициатором намечаемой деятельности для применения, обоснование его выбора, описание других возможных рациональных вариантов, в том числе рационального варианта, наиболее благоприятного с точки зрения охраны жизни и (или) здоровья людей, окружающей среды

Реализация проекта окажет положительное влияние на развитие экономики региона и социально-экономического благополучия населения, начиная с периода производственной деятельности, будут созданы дополнительные рабочие места.

В случае отказа от намечаемой деятельности освоение месторождения не будет реализовано. Дополнительного ущерба окружающей природной среде при этом не произойдет. Однако, в этом случае, предприятие не получит прибыль, а государство и Павлодарская область не получают в виде налогов значительные поступления. Не будут созданы новые рабочие места и привлечены людские ресурсы региона, для которого добыча полезных ископаемых является значимой частью экономики. Отказ от реализации намечаемой деятельности может привести к отказу от социально важных для региона видов деятельности.

В этих условиях отказ от разработки месторождения является неприемлемым как по экономическим, так и социальным факторам. Выбор альтернатив технических решений или же нулевой вариант (вариант отказа от намерений реализации хозяйственной деятельности) является необоснованным, т.к. необходимость реализации намечаемой деятельности регламентирована контрактом на недропользование.

2.1 Варианты осуществления намечаемой деятельности с учетом ее особенностей и возможного воздействия на окружающую среду

Как варианты осуществления намечаемой деятельности, при подготовке данного отчета и заявления о намечаемой деятельности были рассмотрены:

- 1) Различные сроки осуществления деятельности или ее отдельных этапов (начала или осуществления строительства, эксплуатации объекта, выполнения отдельных работ).
- 2) Различные виды работ, выполняемых для достижения одной и той же цели.
- 3) Различная последовательность работ.
- 4) Различные технологии, машины, оборудование, материалы, применяемые для достижения одной и той же цели.

5) Различные способы планировки объекта (включая расположение на земельном участке зданий и сооружений, мест выполнения конкретных работ).

6) Различные условия эксплуатации объекта (включая графики выполнения работ, влекущих негативные антропогенные воздействия на окружающую среду);

7) Различные условия доступа к объекту (включая виды транспорта, которые будут использоваться для доступа к объекту).

8) Различные варианты, относящиеся к иным характеристикам намечаемой деятельности, влияющие на характер и масштабы антропогенного воздействия на окружающую среду.

По результатам рассмотрения всех вышеперечисленных вариантов осуществления намечаемой деятельности, из всех возможных, были выбраны наиболее оптимальные, которые и рассматриваются в рамках данного отчета как проектные.

2.2 Рациональный вариант, наиболее благоприятный с точки зрения охраны жизни и (или) здоровья людей, окружающей среды

Под возможным рациональным вариантом осуществления намечаемой деятельности понимается вариант осуществления намечаемой деятельности, при котором соблюдаются в совокупности следующие условия:

1) Отсутствие обстоятельств, влекущих невозможность применения данного варианта, в том числе вызванную характеристиками предполагаемого места осуществления намечаемой деятельности и другими условиями ее осуществления.

2) Соответствие всех этапов намечаемой деятельности, в случае ее осуществления по данному варианту, законодательству Республики Казахстан, в том числе в области охраны окружающей среды.

3) Соответствие целям и конкретным характеристикам объекта, необходимого для осуществления намечаемой деятельности.

4) Доступность ресурсов, необходимых для осуществления намечаемой деятельности по данному варианту.

5) Отсутствие возможных нарушений прав и законных интересов населения затрагиваемой территории в результате осуществления намечаемой деятельности по данному варианту.

По результатам технико-экономического изысканий принято решение реализации заявленных в рамках данного отчета проектных решений, как наиболее рационального варианта.

Выбор предлагаемых вариантов осуществления намечаемой деятельности, прежде всего, основан на технико-экономических расчетах,

обосновывающих максимальную экономическую и экологическую эффективность при условии соблюдения промышленной и экологической безопасности производства, отвечающего современным казахстанским требованиям и мировому опыту.

Все объекты проектируются в строгом соответствии с утвержденным технологическим Регламентом и полностью соответствуют всем условиям пункта 5 Приложения 1 к «Инструкции по организации и проведению экологической оценки» от 03.08.2021 г., при которых вариант намечаемой деятельности характеризуется как рациональный.

2.3 Описание наилучших доступных технологий

Наилучшие доступные технологии предусмотрены для объектов I категории.

1. Под наилучшими доступными техниками понимается наиболее эффективная и передовая стадия развития видов деятельности и методов их осуществления, которая свидетельствует об их практической пригодности для того, чтобы служить основой установления технологических нормативов и иных экологических условий, направленных на предотвращение или, если это практически неосуществимо, минимизацию негативного антропогенного воздействия на окружающую среду. При этом:

1) под техниками понимаются как используемые технологии, так и способы, методы, процессы, практики, подходы и решения, применяемые к проектированию, строительству, обслуживанию, эксплуатации, управлению и выводу из эксплуатации объекта;

2) техники считаются доступными, если уровень их развития позволяет внедрить такие техники в соответствующем секторе производства на экономически и технически возможных условиях, принимая во внимание затраты и выгоды, вне зависимости от того, применяются ли или производятся ли такие техники в Республике Казахстан, и лишь в той мере, в какой они обоснованно доступны для оператора объекта;

3) под наилучшими понимаются те доступные техники, которые наиболее действенны в достижении высокого общего уровня охраны окружающей среды как единого целого.

2. Применение наилучших доступных техник направлено на комплексное предотвращение загрязнения окружающей среды, минимизацию и контроль негативного антропогенного воздействия на окружающую среду.

Под областями применения наилучших доступных техник понимаются отдельные отрасли экономики, виды деятельности, технологические процессы, технические, организационные или управленческие аспекты ведения деятельности, для которых в соответствии с Кодексом определяются наилучшие доступные техники. Все решение приняты в соответствии с НДТ.

Также дальнейшим проектом будет предусмотрены применение наилучших доступных техник направлено на комплексное предотвращение загрязнения окружающей среды, минимизацию и контроль негативного антропогенного воздействия на окружающую среду согласно постановление Правительства Республики Казахстан от 23 января 2024 года № 24.

РАЗДЕЛ 3. Информация о компонентах природной среды и иных объектах, которые могут быть подвержены существенным воздействиям намечаемой деятельности, описание возможных существенных воздействий (прямых и косвенных, кумулятивных, трансграничных, краткосрочных и долгосрочных, положительных и отрицательных) намечаемой деятельности на объекты

3.1 Воздействие на жизнь и людей, условия их проживания и деятельности

Реализация проектных решений окажет немало положительных аспектов для населения. Это и создание новых рабочих мест, повышение доходов, реализация социальных проектов, развитие инфраструктуры.

Проведение планируемых работ приведет к созданию ряда рабочих мест, позволит максимально использовать существующую транспортную систему и социально-бытовые объекты, приведет к увеличению спроса на продукты питания местных сельхозпроизводителей. Создание дополнительных рабочих мест приведет к увеличению поступлений в местные бюджеты финансовых средств за счет отчисления социальных и подоходных налогов.

Повышение уровня жизни поможет снизить отток местного населения из региона.

Наиболее явным положительным воздействием при реализации проекта и его эксплуатации является добавление еще некоторого количества рабочих мест в данном районе. Увеличение количества рабочих мест и сопутствующее этому повышение личных доходов персонала, занятого в деятельности предприятия, будут сопровождаться мероприятиями по улучшению социально-бытовых условий проживания, активизацией сферы обслуживания.

Большое значение в решении проблем с безработицей будет иметь создание новых рабочих мест за счет обеспечения заказами местных организаций, участвующих в деятельности предприятия.

Факторы положительного воздействия на занятость населения сильнее, чем отрицательного.

Общее воздействие от проектируемой деятельности будет иметь среднее положительное воздействие.

На основании проведенных расчетов, превышений предельных концентраций загрязняющих веществ в атмосфере на границе ССЗ объекта и за ее пределами не превышает допустимых норм. Кроме того, ближайший населенный пункты находятся на расстоянии 7 км от месторождения. Негативного влияния на здоровье населения оказываться не будет.

Доходы и уровень жизни населения

Уровень жизни населения складывается из целого ряда показателей. Это уровень доходов населения, величина прожиточного минимума, покупательная способность заработной платы. Сохраняющаяся значительная

дифференциация в заработной плате работников различных отраслей экономики продолжает оказывать большое влияние на уровень жизни населения разных групп.

С учетом мероприятий по снижению отрицательных и усилению положительных воздействий общее воздействие предприятия на доходы и уровень жизни населения будет иметь низкое положительное воздействие.

Оценка воздействия на здоровье населения

Исходя из анализа санитарно-гигиенической обстановки в регионе можно сделать вывод, что основным фактором, влияющим на состояние здоровья населения, являются в первую очередь социальные условия, важнейшие из которых:

- плохое качество питьевой воды;
- низкий уровень водопользования;
- отсутствие водопроводных и канализационных систем;
- низкая степень благоустройства населенных пунктов;
- высокий уровень безработицы.

Загрязнение окружающей среды, как отрицательно влияющий на состояние здоровья населения фактор, на территории Павлодарской области играет неоднозначную роль. Наряду с отдельными районами, где его значение входит в ряд определяющих, на большей части территории области, на которой роль промышленного производства крайне незначительна и источники загрязнения практически отсутствуют, состояние здоровья населения больше зависит от социальных факторов.

Современное состояние здоровья населения в регионе определяют следующие факторы: демографическая ситуация, состояние здравоохранения, уровень заболеваемости населения, санитарно-эпидемиологическая и эпидемиологическая обстановка в областях.

Предполагается прямое и косвенное положительное воздействие на здоровье населения. К прямому положительному воздействию следует отнести повышение качества жизни персонала. Создание новых рабочих мест и увеличение личных доходов персонала будут сопровождаться повышением благосостояния и улучшения условий проживания данной группы граждан в Павлодарской области. Рост доходов позволит повысить их возможности по самостоятельному улучшению условий жизни. За счет роста доходов повысится и покупательная способность, соответственно улучшится состояние здоровья людей, непосредственно занятых в деятельности предприятия.

Косвенным положительным воздействием является возможность покупать дорогие эффективные лекарства, получать необходимую платную медицинскую помощь, как на местном, так и на региональном и республиканском уровнях.

Предполагается, что на здоровье персонала, непосредственно занятого при строительстве перерабатывающего комплекса и его эксплуатации, и членов их семей будет оказано низкое положительное воздействие.

Потенциальными локальными, кратковременными, источниками отрицательного воздействия на социальную сферу при строительстве перерабатывающего комплекса и его эксплуатации могут быть:

- выбросы вредных веществ в атмосферу от работающей техники;
- проявления физических факторов (электромагнитное излучение, шум, вибрация);
- образование, транспортировка, утилизация/захоронение отходов производства и потребления.

Охрана здоровья населения, а также работников перерабатывающего комплекса урана - один из важнейших вопросов, который будет постоянно контролироваться руководством предприятия.

Воздействие производственной деятельности комплекса на окружающую среду в районе месторождения оценивается как вполне допустимое при несомненно крупном социально экономическом эффекте - обеспечении занятости населения, с вытекающими из этого другими положительными последствиями.

Прогноз социально-экономических последствий, связанных с современной и будущей деятельностью предприятия - благоприятен. Проведение работ с соблюдением норм и правил техники безопасности, промышленной санитарии, противопожарной безопасности обеспечит безопасное проведение планируемых работ и не вызовет дополнительной, нежелательной нагрузки на социально-бытовую инфраструктуру близ расположенных населенных пунктов. С точки зрения увеличения опасности техногенного загрязнения в районе анализ прямого и опосредованного техногенного воздействия позволяет говорить, о том, что планируемые работы не окажут влияния на здоровье местного населения.

Местное население близлежащих жилых массивов в основном занято отгонным скотоводством, земледелием и мелким бизнесом в виде торговли.

Негативного влияние на здоровье населения оказываться не будет, т.к. на основании проведенных расчетов, превышений предельных концентраций загрязняющих веществ в атмосфере на расчетных точках не обнаружено. За пределы границ месторождения негативное влияние не распространится.

Сбросы загрязняющих веществ в поверхностные и подземные водные объекты, недра или на земную поверхность не предусмотрены.

Развитие месторождения Миялы является необходимым, обоснованным, своевременным и перспективным, поскольку позволит создать новые рабочие места. Создание рабочих мест и инфраструктуры для добычи руды может способствовать сокращению безработицы в регионе. Это улучшит экономическую стабильность, что в свою очередь положительно скажется на социальной среде.

Основными факторами химического воздействия являются выбросы от стационарных источников и от транспортных средств (выхлопные газы, утечки топлива). При проведении работ необходимо строгое соблюдение технологии работ.

3.2 Биоразнообразие (в том числе растительный и животный мир, генетические ресурсы, природные ареалы растений и диких животных, пути миграции диких животных, экосистемы)

К факторам негативного потенциального воздействия на почвенно-растительный покров при проведении работ относятся:

- отчуждение земель;
- нарушение и повреждение земной поверхности, механические нарушения почвенно-растительного покрова;
- дорожная дигрессия;
- нарушения естественных форм рельефа, изменение условий дренированности территории;
- стимулирование развития водной и ветровой эрозии.

Основными видами воздействия на растительность при работах будут: непосредственное механическое воздействие; влияние возможных загрязнений.

По природно-климатическим условиям региона растительность исследуемой территории отличается слабой устойчивостью (динамичностью) к природным, а также антропогенным воздействиям. Сильная деградация растительного покрова будет наблюдаться при механическом воздействии, связанная с выемочными работами.

Дорожная дигрессия.

При проезде автотранспорта по ненарушенной территории растения могут быть сломаны (кустарники, полукустарники), примяты (травянистые растения), раздавлены колесами (однолетние виды, эфемероиды). Дорожная дигрессия (воздействие от движения транспорта) будет развиваться при неоднократном проезде транспортных средств и техники вне дорог с твердым покрытием. При этом площадь нарушенных территорий изменяется и увеличивается за счет возникновения дорог-«спутников», сопровождающих первую колею.

Принятые меры, уменьшающие движение транспорта по не согласованным маршрутам, позволят снизить этот вид негативного воздействия.

Таким образом, можно сказать, что по интенсивности и силе воздействия проезд вне дорог с твердым покрытием (полевые дороги и бездорожье) в период обустройства и создания собственных автодорог будет оказывать как умеренное, так и сильное воздействие на растительность.

Восстановление растительности на нарушенных участках будет происходить с различной скоростью. Участки, подверженные незначительному воздействию, будут зарастать быстро, благодаря вегетативной подвижности основных доминирующих видов злаков и полыней. На участках полного уничтожения растительного покрова процесс восстановления растянется на годы. Если на прилегающих участках жизненное состояние этих видов хорошее, то они достаточно быстро займут позиции на нарушенной в результате строительства территории. Вновь сформированные вторичные сообщества будут характеризоваться неполночленностью растительности и неустойчивой ее структурой.

После прекращения механических воздействий будет происходить самовосстановление растительности в исходное состояние. Скорость восстановления будет неодинаковой. Скорость восстановления растительности зависит как от климатических условий в период восстановления, так и от почвенных разностей.

Загрязнение. При проведении работ химическое загрязнение растительного покрова будет связано с выбросами токсичных веществ, с выхлопными газами, возможными утечками горюче-смазочных материалов. Загрязнение может происходить при заправке техники, неправильном хранении ГСМ и несоблюдении требований по сбору и вывозу отходов.

При правильно организованном обслуживании оборудования, техники и автотранспорта; выполнении основных требований по охране окружающей среды: заправке в специально отведенных местах, использовании поддонов, выполнении запланированных требований в управлении отходами и хранении ГСМ - воздействие на загрязнение почвенно-растительного покрова углеводородами и другими химическими веществами оценивается как *умеренное*.

С зоогеографической и экологической позиции фауна рассматриваемого региона, в том числе и млекопитающих, весьма неординарна.

Генетическими ресурсами является как природное биологическое разнообразие страны (растения, животные), так и штаммы микроорганизмов, коллекции сортов и семян, сельскохозяйственных культур, генетически измененные организмы и т.д.

В процессе ПСВ генетические ресурсы не используются.

Запланированные работы не окажут влияния на растительный мир и представителей животного мира, так как участок ведения работ расположен на освоенной территории. Эта территория не является экологической нишей для эндемичных и «краснокнижных» видов

Воздействие на животный мир обусловлено природными и антропогенными факторами.

К природным факторам относятся, климатические условия, характеризующиеся колебаниями температуры воздуха, интенсивные процессы дефляции и т.д.

Влияние изменения природных условий сказывается на численность и видовое разнообразие животных. Одни животные вытесняются, и гибнут, для других складываются благоприятные условия.

Антропогенные факторы.

Антропогенное воздействие осуществляется в ходе любой хозяйственной деятельности, связанной с природопользованием. В результате происходит изменение трофических связей, ведущее к перестройке структуры зооценоза.

В результате антропогенной деятельности на природные процессы, происходят непрерывно протекающие в зооценозе экосистемы следующие изменения, главным образом связанные с условием среды обитания:

изменение кормовой базы и трофических связей в зооценозах;

изменение численности и видового состава;

изменение существующих мест обитания.

На эти процессы оказывают влияние следующие виды воздействий:

изъятие определенных территорий;

земляные и прочие работы на объекте строительства;

фактор беспокойства (присутствие людей, шум от работающей техники);

техногенные загрязнения.

Вместе с тем хозяйственная деятельность не внесет существенных изменений в жизнедеятельность большинства видов животных, представленных в районе, так как в природно- ландшафтном отношении он аналогичен прилегающим территориям, и вытеснение их с ограниченного участка может быть легко компенсировано на другом.

Воздействие на животный мир будет оказано в изменении привычных мест обитания животных.

3.3 Земли, (в том числе изъятие земель), почвы (в том числе включая органический состав, эрозию, уплотнение, иные формы деградации)

Проектируемые работы на месторождении Миялы размещены в пределах горного отвода предприятия. Ландшафт территории пустынный и полупустынный.

Большая часть территории Павлодарской области принадлежит к зоне сухих степей с полынной и ковыльно-типчаковой растительностью. Основным типом почв на территории района являются светлокаштановые слабогумусированные почвы. Мощность грунта плодородного слоя почвы в понижениях достигает 15-40 см, иногда до 50 см.

Как и для всего региона, почвы территории месторождения характеризуются низким содержанием органического вещества и элементов питания, карбонатностью, широким развитием процессов засоления и осолонцевания.

Факторы воздействия на почвы объединяются в две группы: физические и химические.

Физические факторы в большей степени характеризуются механическим воздействием на почвенный покров (строительство зданий, прокладка дорог и инженерных коммуникаций).

К химическим факторам воздействия можно отнести: привнос загрязняющих веществ в почвенный покров с выбросами в атмосферу, бытовыми и производственными отходами, при аварийных (случайных) разливах ГСМ.

Основное негативное воздействие на почвенный покров будет оказано при изъятии земель под строительство сооружений.

Осуществление проектируемых работ, может привести к деградации почв в виде линейных (образование сети грунтовых дорог) нарушений почвенного покрова территорий, где будет проезжать автотехника. Транспортный тип воздействия будет выражаться в создании многочисленных дорожных путей, но и в загрязнении экосистем токсикантами, поступающими с выхлопными газами, а также при возможных проливах ГСМ.

При буровых работах будут использоваться существующие дороги. Восстановление растительности на незасоленных почвах произойдет через 2-3 года после воздействия. Восстановление ареалов животных произойдет после снятия воздействия.

При соблюдении технологии ведения работ, дополнительного отрицательного влияния на почвы и земли не будет.

3.5 Атмосферный воздух (в том числе риски нарушения экологических нормативов его качества, целевых показателей качества, а при их отсутствии – ориентировочно безопасных уровней воздействия на него);

Загрязненность атмосферного воздуха химическими веществами может влиять на состояние здоровья населения, на животный и растительный мир прилегающей территории. Воздействие на атмосферный воздух намечаемой деятельности оценивается с позиции соответствия законодательным и нормативным требованиям, предъявляемым к качеству воздуха.

Загрязнение атмосферного воздуха будет происходить при выполнении технологических процессов, связанных с добычей.

Этапы строительства проектируемого объекта будут сопровождаться выбросами вредных веществ в атмосферу. При эксплуатации воздействие на атмосферный воздух будет оказываться вследствие транспортировки,

погрузочно-разгрузочных работах, подготовке площадок, при движении строительной техники и автотранспорта, при работе двигателей транспортных средств и дизельных генераторов, земляные работы. При проведении работ залповых выбросов ЗВ не будет.

В соответствии с проведенными предварительными расчетами, вклад объекта в загрязнение окружающей среды не будет превышать установленных гигиенических нормативов качества окружающей среды на территории предприятия и на границе санитарно-защитной зоны. Количественные и качественные показатели загрязняющих веществ представлены в разделе 1.6.3.

Результаты расчетов рассеивания загрязняющих веществ в атмосферном воздухе, проектируемого объекта подтверждают соблюдение установленных гигиенических нормативов качества атмосферного воздуха.

3.6 Сопротивляемость к изменению климата экологических и социально-экономических систем

Здоровые экосистемы играют важнейшую роль в содействии адаптации и повышению сопротивляемости людей к изменению климата за счет обеспечения ресурсами, стимулирования процесса формирования почвы и циркуляции питательных веществ, а также предоставления услуг рекреационного и духовного характера.

Сопротивляемость к изменению климата экологических и социально-экономических систем определяется как способность социальных, экономических и экологических систем справляться с опасным событием, тенденцией или препятствием за счет реагирования или реорганизации таким образом, при котором сохранялись бы их основные функции, самобытность и структура при одновременном сохранении возможностей адаптации, обучения и преобразования.

Изменение климата оказывает влияние на экосистемные функции, на их способность регулировать водные потоки и круговорот питательных веществ, а также на основополагающую базу, которую они создают для обеспечения благополучия людей и средств к существованию. Экосистемы уже затронуты изменениями климата и оказываются уязвимыми к сильной жаре, засухе, наводнениям, циклонам и лесным пожарам.

Во многих случаях одно из последствий изменения климата может негативно отразиться на функционировании экосистемы, подорвав способность этой экосистемы защищать общество от ряда климатических факторов стресса.

Сопротивляемость к изменению климата экологических и социально-экономических систем, непосредственно в районе расположения намечаемой деятельности, учитывая локальный характер воздействия, характеризуется как высокая.

Изменение климата, района расположения намечаемой деятельности, деградации его экологических и социально-экономических систем не прогнозируется.

3.7 Материальные активы, объекты историко-культурного наследия, ландшафты

В соответствии с требованиями Закона Республики Казахстан «Об архитектурной, градостроительной и строительной деятельности в Республике Казахстан» (статья 10). «Осуществление архитектурной, градостроительной и строительной деятельности должно исходить из условий сохранности территорий и объектов, признанных в установленном законодательством порядке историческими, культурными ценностями и охраняемыми ландшафтными объектами.

Порядок использования земель в границах указанных зон регулируется Земельным кодексом Республики Казахстан, в соответствии с которым (статья 127) «Землями историко-культурного назначения признаются земельные участки, занятые историко-культурными заповедниками, мемориальными парками, погребениями, археологическими парками (городища, стоянки), архитектурно-ландшафтными комплексами, наскальными изображениями, сооружениями религиозного культа, полями битв и сражений».

На основании изучения результатов предшествующих археологических изысканий, в районе размещения предприятия по добыче медной руды не отмечаются объекты археологического и этнографического характера.

Вблизи, от участков расположения намечаемой деятельности, и непосредственно на их территории, объекты, имеющие историческую или культурную ценность отсутствуют.

Не смотря на вышеописанные обстоятельства, при проведении СМР, оператору объекта необходимо проявить бдительность и осторожность. В случае обнаружения остатков древних сооружений, артефактов, костей и иных признаков материальной культуры, необходимо остановить все работы и сообщить о данном факте в КГУ «Центр по сохранению историко-культурного наследия»

Процедура случайных находок.

В случае обнаружения в процессе дорожно-строительных работ ранее не известных объектов историко-культурного наследия необходимо приостановить работы, уведомить о случайной находке местный исполнительный государственный орган и осуществлять дальнейшие действия в соответствии со ст. 30 Закона Республики Казахстан от 26 декабря 2019 г. № 288-VI ЗРК «Об охране и использовании объектов историко-культурного наследия».

3.8 Использование природных и генетических ресурсов (в том числе

земель, недр, почв, воды, объектов растительного и животного мира – в зависимости от наличия этих ресурсов и места их нахождения, путей миграции диких животных, необходимости использования невозобновляемых, дефицитных и уникальных природных ресурсов)

Для реализации намечаемой деятельности предусматривается изъятие и использование земель.

Использование объектов растительного и животного мира, а так же генетических ресурсов проектом не предусматривается.

Использование невозобновляемых, дефицитных и уникальных природных ресурсов не предусматривается.

РАЗДЕЛ 4. Описание возможных существенных воздействий (прямых и косвенных, кумулятивных, трансграничных, краткосрочных и долгосрочных, положительных и отрицательных) намечаемой деятельности на объекты

Инструкция по организации и проведению экологической оценки (Утверждена приказом Министра экологии, геологии и природных ресурсов Республики Казахстан от 30 июля 2021 года № 280) определяет порядок выявления возможных существенных воздействий намечаемой деятельности в рамках оценки воздействия на окружающую среду.

Прямым воздействием на объекты являются те воздействия, которые оказывают непосредственное влияние.

4.1 Описание возможных существенных воздействий строительства и эксплуатации объектов, предназначенных для осуществления намечаемой деятельности

4.1.1 Возможные существенные воздействия на атмосферный воздух

Прямое воздействие

Прямое воздействие на атмосферный воздух будет связано с непосредственным выбросом загрязняющих веществ в атмосферный воздух. Прямое воздействие также будет связано с возможностью трансформации некоторых загрязняющих веществ за счет образования групп суммации.

В настоящем проекте в качестве наихудшего случая применялись максимальные значения из возможных показателей по выбросам. Количественные параметры выбросов, полученные в результате оценки, являются обоснованием для утверждения в качестве нормативов-допустимых выбросов (НДВ).

Рассматриваемая территория находится на значительном расстоянии от крупных промышленных центров. Источники загрязнения, расположенные в пределах площади работ, ощутимого влияния на эту территорию не оказывают.

Основные виды работ, сопровождаемые выбросами загрязняющих веществ в атмосферу:

- выемка и хранение грунта;
- работа двигателей внутреннего сгорания основных машин и механизмов;
- хранение дизельного топлива в емкости.

Анализ принятых в проекте решений, подтвержденных расчетами, показал, что реализация намеченного проектируемых объектов не повлечет за собой существенного ухудшения состояния окружающей природной среды.

Трансграничное воздействие

Трансграничное воздействие на атмосферный воздух объектов отсутствует.

4.1.2. Возможные существенные воздействия шума, вибрации

Прямое воздействия

Шум является неизбежным видом воздействия на окружающую среду при выполнении всех видов работ, связанных с проведением работ по подготовке площадки и строительству объектов.

Проектными работами предполагается использование техники и средств защиты, обеспечивающих уровень звука на рабочих местах, не превышающий 80 дБА, согласно требованиям ГОСТ 12.1.003-83 «ССБТ. Шум. Общие требования безопасности».

Уровни вибрации при проведении работ, согласно ГОСТ 12.1.012-2004, принятым проектным решениям по выбору оборудования и архитектурно-планировочным решениям не будут превышать на рабочих местах 100 дБ по скорректированному уровню виброускорения. Это не окажет влияния на работающий персонал.

Вблизи строящихся объектов жилых зон нет.

Трансграничное воздействие

Трансграничное воздействие физических факторов при строительстве и эксплуатации объектов отсутствует.

4.1.3. Возможные существенные воздействия на поверхностные и подземные воды

К прямым воздействиям на поверхностные и подземные воды относятся те воздействия, которые оказывают непосредственное влияние на режим и качество поверхностных и подземных вод. Прямое воздействие - когда техногенная деятельность приводит к изменениям в водоносных горизонтах, которые используются или могут быть использованы в будущем для добычи подземных вод в указанных выше целях, а также гидравлически связанных с ними смежных водоносных горизонтов.

Контроль и наблюдение за воздействием на подземные воды внутри и вокруг зоны добычи будет основной задачей во время опытной добычи и в период демонтажа и рекультивации. Для контроля за влиянием процессов ПВ на подземные и поверхностные воды будет осуществляться лабораторный контроль за состоянием подземной воды всех вскрытых горизонтов через сеть наблюдательных скважин.

К мероприятиям по предупреждению загрязнения и истощения подземных вод относятся:

сооружение санитарной охранной зоны вокруг резервуаров питьевой воды,

эффективный отвод поверхностных сточных вод с территории промплощадки,

сбор проливов в отдельный приямок и повторное использование в технологическом процессе,

сооружение наблюдательных скважин,

Основными требованиями, предъявляемыми к качеству сооружения технологических трубопроводов, являются:

полная герметичность трубопроводов технологических растворов,

использование труб из кислотостойких материалов (полиэтилен, нержавеющая сталь).

Наблюдательные скважины входят в режимную сеть многолетних наблюдений за процессом восстановления пластовых вод в условиях естественной деминерализации.

Трансграничное воздействие

Трансграничное воздействие на подземные воды отсутствует.

4.1.4. Возможные существенные воздействия на недра

Воздействие на геологическую среду территорию проектируемых работ складывается из воздействий на собственно недра.

При строгом соблюдении технологического процесса работ при проведении проектируемых работ не могут оказать существенного негативного воздействия окружающей среде.

Загрязнение почвообразующего субстрата химическими соединениями в процессе проведения работ при соблюдении проектных решений не ожидается.

При проведении работ по добыче полезных ископаемых проектом предусматриваются следующие мероприятия:

для сохранения устойчивости откосов на карьерах обеспечить их эффективным дренажом;

для укрепления откосов применить способы механического удержания призмы обрушения;

при работах в зонах возможных обвалов или провалов, вести маркшейдерские инструментальные наблюдения за состоянием бортов и почвы карьера. При обнаружении признаков сдвижения пород работы должны быть прекращены;

планировать территории вокруг карьера и площадок уступов;

уклоны, придаваемые канавам, должны гарантировать отсутствие эрозионного размыва

При проведении горных работ будет выполняться маркшейдерское обеспечение работ и учет объемов добычи пород по площади и глубине.

Выполнение перечисленных мероприятий при добыче позволит свести до минимума его влияние на окружающую среду.

4.1.5. Возможные существенные воздействия на земельные ресурсы

Изменения статуса земель, изменения условий землепользования местного населения не будет. Изъятие земель сельскохозяйственного назначения для нужд промышленности производиться не будет, поскольку территория является промышленно освоенной территорией.

Земли малопригодны для использования в сельскохозяйственном обороте. Ландшафтно климатические условия и месторасположение территории исключают ее рентабельное использование, для каких либо хозяйственных целей, кроме реализации прямых целей производства. При этом деятельность предприятия позволяет в какой-то мере улучшить транспортную инфраструктуру окрестностей контрактной территории. В связи с вышесказанным, можно сделать вывод, что существенных воздействий на земельные ресурсы в результате намечаемой деятельности, не предвидится.

Трансграничное воздействие

Трансграничное воздействие на земли при планируемых работах отсутствует.

4.1.6. Возможные существенные воздействия на почвенный покров

Прямое воздействие на почвенный покров:

механическое воздействие на почвенный покров

Химическое воздействие на почвенный покров (привнос загрязняющих веществ в почвенные экосистемы со сточными водами, бытовыми и производственными отходами, при аварийных (случайных) разливах ГСМ).

Косвенное воздействие на почвенный покров:

загрязнение производственными и твердыми бытовыми отходами.

Трансграничное воздействие

Трансграничное воздействие на почвы отсутствует.

Почвы территории, прилегающей к промышленной площадке, относятся к категории почв, подверженных сильному техногенному воздействию.

Направление изменений в почвенном покрове в период эксплуатации будут выявляться в процессе проведения мониторинга почв, который является одним из компонентов всей системы экологического мониторинга на предприятии.

Система производственного контроля будет включать постоянное наблюдение за состоянием почвы в зоне влияния предприятия.

4.1.7. Возможные существенные воздействия на животный и растительный мир

Растительный покров является одним из важнейших компонентов ландшафтов. Нарушение естественного растительного покрова сопровождается формированием антропогенных модификаций природных территориальных комплексов, что активно проявляется в районе производственных объектов.

Предполагаемое воздействие деятельности предприятия прогнозируется на ареалы небольшого круга наиболее распространенных для данной территории мелких животных и птиц.

В условиях хозяйственно-освоенных ландшафтных зон, какой является территория месторождения, экологическая оптимизация ландшафтов направлена на охрану сохранившихся и восстановление функций нарушенных ландшафтов с целью гармоничного соответствия хозяйственной деятельности природным свойствам ландшафта.

Прямое воздействие на животный мир:

изменение среды обитания;

Косвенное воздействие на животный мир при строительстве проектируемого объекта:

загрязнение растительности, почвенного покрова в результате осаждения атмосферных примесей за пределами проектной площадки;

загрязнение промышленными, строительными и хозяйственно-бытовыми отходами;

производственный шум, искусственное освещение, служащей факторами беспокойства для многих видов птиц и млекопитающих

Влияние на растительный мир будет носить местный характер и не приведет к каким-либо трансграничным воздействиям.

4.2 Комплексная оценка воздействия

Антропогенный пресс при развитии объектов добычи испытывают все элементы природной среды, в том числе: атмосферный воздух, воды, почвенный и растительный покров, биотические комплексы, то есть происходит комплексное воздействие на все компоненты экосистемы.

Анализ экологических последствий развития объектов производства позволил выявить потенциально возможные экологические проблемы, возникающие при взаимодействии техногенных объектов и окружающей среды и ранжировать основные факторы техногенного воздействия по степени их влияния на природную обстановку. Аналогичные последствия будут проявлены и при эксплуатации рассматриваемого объекта.

Основными факторами воздействия на природную среду являются:

- выбросы загрязняющих веществ в атмосферу;
- загрязнение экосистем технологическими жидкостями;
- механические нарушения почв;
- изменение гидрологического и гидрогеологического режима территории;
- антропологический фактор воздействий на фаунистические комплексы.

Загрязнение окружающей среды может повлечь за собой изменение среды обитания и разрушение биocenozов, в экстремальных случаях приводя к экоциду.

Вещества, поступившие в окружающую среду, немедленно вовлекаются в цепь различных процессов:

- физических (механическое перемешивание, осаждение, сорбция и десорбция, улетучивание, фотолиз и т.д.),
- химических (диссоциация, гидролиз, комплексообразование, окислительно-восстановительные реакции и др.),
- биологических (поглощение живыми организмами, разрушение и другие превращения, в т.ч. с участием ферментов и метаболитов);
- геологических (захоронение в грунтах и породобразование, а также др.).

Отрицательное влияние загрязненной атмосферы на почвенно-растительный покров связано как с выпадением кислотных атмосферных осадков, вымывающих кальций, гумус и микроэлементы из почв, так и с нарушением процессов фотосинтеза, приводящих к замедлению роста и гибели растений. Совместное действие обоих факторов приводит к заметному уменьшению плодородия почв в целом.

Прогноз состояния приземной атмосферы осуществляется по комплексным данным. К ним, прежде всего, относятся результаты мониторинговых наблюдений, закономерности миграции и трансформации загрязняющих веществ в атмосфере, особенности антропогенных и природных процессов загрязнения воздушного бассейна территории, влияние метеопараметров, рельефа и других факторов на распределение загрязнителей в окружающей среде.

Опасность загрязнения подземных вод заключается в том, что подземная гидросфера является конечным резервуаром накопления загрязнителей как поверхностного, так и глубинного происхождения.

Загрязнение окружающей природной среды промышленными отходами имеет негативное последствие для компонентов природной среды, в первую очередь для почвы и водной среды.

Размещение отходов в природной среде приводит к нарушению почвенно-растительных структур, уплотнению почв, опасности возникновения эрозии почвы, нарушению кислородного баланса, усугублению опасности экоцида.

Почва представляет собой контрастный геохимический барьер, на котором накапливаются тяжелые металлы, радионуклиды, пестициды и многие другие опасные загрязнители. Гумусовое вещество и микроорганизмы в почвах вызывают их трансформацию, образование высокотоксичных соединений.

Геологическая среда, в особенности зона аэрации, испытывает на полигонах размещения отходов повышенную нагрузку. Последняя выражена как в развитии овражной эрозии, заболачивании, так и в формировании участков комплексного химического загрязнения на геохимических барьерах.

Таким образом, отходы могут оказывать комплексное негативное воздействие на все компоненты многоэтажной структуры ландшафтов. Особая опасность связана с проникновением загрязняющих веществ в трофические цепи.

Загрязнение ландшафтов продуктами техногенеза при реализации проектных решений может происходить на всех стадиях, однако каждая из них отличается масштабом, видами, интенсивностью, токсичностью загрязняющих веществ и другими характеристиками воздействия.

Все многообразие причин, которое может привести к загрязнению природной среды, можно с достаточной степенью условности свести в три основные группы:

- несовершенство технологии производства;
- несоблюдение технологических регламентов;
- ненадежность оборудования, конструкций и элементов обустройства площадок.

Поэтому, помимо экологической обоснованности технических решений, при разработке технологических схем производства должны быть учтены природные динамические тенденции и потенциальные возможности самовосстановления природных экосистем.

Для выделения зон и оценки результирующего воздействия от реализации проектируемой деятельности предлагается шкала оценочных критериев. В оценочных критериях учитывается баланс действия природных и антропогенных факторов. Прогноз составлен методом экспертных оценок.

Крайне незначительное - воздействие фиксируется слабо, либо совсем не фиксируется современными средствами контроля, хотя определенно существует;

Незначительное - воздействие уверенно фиксируется на уровне значительно ниже допустимых норм;

Среднее - воздействие средней степени, которое приближается к верхнему пределу допустимого или несущественно превышает его.

- значительное - сильное воздействие, с существенным превышением допустимых норм;

Исключительно сильное - воздействие, многократно превышающее допустимые нормы (может быть катастрофическим).

Анализ всех производственных факторов влияния на окружающую среду с применением данной оценочной шкалы позволяет сделать следующие выводы:

- Общее воздействие при реализации проектных решений на компоненты окружающей природной среды с учетом проведения природоохранных мероприятий оценивается как **незначительное**.
- Нарушения экологического равновесия не произойдет. Возможно формирование отдельных участков экосистемы с более низкой биологической продуктивностью.
- Дополнительная антропогенная нагрузка не приведет к значительному ухудшению существующего состояния природной среды при условии соблюдения технологических дисциплин и соблюдения нормативных документов и природоохранного законодательства Республики Казахстан.

РАЗДЕЛ 5. Обоснование предельных количественных и качественных показателей эмиссий, физических воздействий на окружающую среду, выбора операций по управлению отходами

5.1 Обоснование предельных количественных и качественных показателей эмиссий в атмосферный воздух

При проведении расчетов выбросов загрязняющих веществ в атмосферу использованы план разведки твердых полезных ископаемых на участке Жанажол по лицензии №2159-EL от «28» сентября 2023 года, сметная документация, с учетом технических характеристик оборудования по максимальному расходу материалов и времени работы оборудования.

Определение количественных и качественных показателей эмиссий осуществлялись расчетным путем в соответствии с требованиями настоящего Кодекса по методикам, утвержденным уполномоченным органом в области охраны окружающей среды.

Нормативы эмиссий в окружающую среду определены согласно «Методики определения нормативов эмиссий в окружающую среду» утвержденной Приказом Министра экологии, геологии и природных ресурсов Республики Казахстан от 10 марта 2021 года № 63.

Количественные и качественные характеристики выбросов были определены согласно методикам расчета выбросов вредных веществ, на основании следующих нормативных документов:

Приложение №11 к Приказу Министра охраны окружающей среды Республики Казахстан от 18.04.2008 г. №100-п «Методика расчета выбросов загрязняющих веществ в атмосферу от предприятий по производству строительных материалов»;

"Сборник методик по расчету выбросов вредных в атмосферу различными производствами". Алматы, КазЭКОЭКСП, 1996 г.

Методика расчета выбросов загрязняющих веществ в атмосферу от стационарных дизельных установок. РНД 211.2.02.04-2004". Астана, 2004 г.

Методика расчета нормативов выбросов от неорганизованных источников согласно приложению 8 к настоящему приказу №221-Ө от 12 июня 2014г.

РНД 211.2.02.06-2004 Методика расчета выбросов загрязняющих веществ в атмосферу при механической обработке металлов (по величинам удельных выбросов)

Приложение №3 к Приказу Министра охраны окружающей среды Республики Казахстан от 18.04.2008г. №100-п «Методика расчета выбросов загрязняющих веществ от автотранспортных предприятий»;

Количественная и качественная характеристика представлены в Разделе 1.6.3 Отчета.

Суммарный выброс загрязняющих веществ составит:– 10.74456

т/год. (2025г.)

5.2 Обоснование предельных количественных и качественных показателей физических воздействий на окружающую среду

Источником шумового воздействия является шум, создаваемый при работе используемой техники и оборудования. Возникающий при работе техники шум, по характеру спектра относится к широкополосному шуму, уровень звука которого непрерывно изменяется во времени и является эпизодическим процессом. Масштаб воздействия - в пределах зоны допустимого воздействия.

Уровень шума будет наблюдаться непосредственно на промплощадке, а за пределами он не превысит допустимых показателей для работающего персонала и будет носить кратковременный характер.

При удалении от источника шума на расстоянии до двухсот метров происходит быстрое затухание шума, при дальнейшем увеличении расстояния снижение звука происходит медленнее. Проектом производства работ следует учитывать изменение уровня звука в зависимости от направления и скорости ветра, характера и состояния прилегающей территории, наличия звукоотражающих и поглощающих сооружений и объектов, рельефа местности.

Мероприятия по снижению уровня шума при выполнении технологических процессов сводятся к снижению шума в его источнике, применение, при необходимости, звукоотражающих или звукопоглощающих экранов на пути распространения звука или шумозащитных мероприятий на самом защищаемом объекте.

Предельно-допустимый уровень шума на рабочих местах не должны превышать 80 дБа.

Шумовое воздействие автотранспорта. Допустимые уровни внешнего шума автомобилей, действующие в настоящее время, применительно к условиям строительных работ, составляют: грузовые автомобили с полезной массой свыше 3,5 т создают уровень звука - 89дБ(А); грузовые автомобили с дизельным двигателем мощностью 162кВт и выше - 91 дБ(А).

Средний допустимый уровень звука на дорогах различного назначения, в том числе местного, составляет 73 дБ(А). Эта величина зависит от ряда факторов, в том числе от технического состояния транспорта, дорожного покрытия, интенсивности движения, времени суток конструктивных особенностей дорог и т.д.

В условиях транспортных потоков, планируемых при проведении намечаемых работ, будут преобладать кратковременные маршрутные линии. Использование автотранспорта для обеспечения работ, перевозки персонала,

технических грузов и др. с учетом создания звуковых нагрузок, не будет превышать допустимых нормированных шумов - 80дБ(А), а использование мероприятий по минимизации шумов при работах, даст возможность значительно снизить последние.

Нормативные документы устанавливают определенные требования к методам и расчетам интенсивности шума в местах нахождения людей, допустимую интенсивность фактора и зависимость интенсивности от продолжительности воздействия шума. В соответствии с нормами для рабочих мест в производственных помещениях считается допустимой шумовая нагрузка 80 дБ. При производственных работах на открытой территории шумовые нагрузки будут зависеть от ряда факторов, включающих и выше названные. Уровень шума на открытых рабочих площадках будет зависеть от расстояния до работающего агрегата, а также от того, где находится само работающее оборудование в помещении или вне его, от наличия ограждения, положения места измерения относительно направленного источника шума, метеорологических условий и т.д.

По данным исследований установлено, что высокий уровень шума наблюдается на расстоянии 1 м от источника, поэтому при работе на этих участках персонал будет обеспечиваться специальными защитными средствами.

Основными факторами шума на производственной площадке будет являться дизельные генераторы, автотранспорт.

Уровень шума будет наблюдаться непосредственно на промплощадке, а за пределами он не превысит допустимых показателей для работающего персонала и будет носить кратковременный характер.

Жилых застроек, прилегающих к территории проектируемого участка работ нет, поэтому нет необходимости рассчитывать ожидаемые уровни шума вне помещений.

Электромагнитные излучения.

Электромагнитное излучение (электромагнитные волны) — распространяющееся в пространстве возмущение (изменение состояния) электромагнитного поля (то есть, взаимодействующих друг с другом электрического и магнитного полей).

Предельно допустимые уровни (ПДУ) МП устанавливаются в зависимости от времени пребывания персонала для условий общего (на все тело) и локального (на конечности) воздействия.

Источниками электромагнитных полей являются атмосферное электричество, космические лучи, излучение солнца, а также искусственные источники: различные генераторы, трансформаторы, антенны, лазерные установки, микроволновые печи, мониторы компьютеров и т.д.

На предприятии источниками электромагнитных полей промышленной частоты являются высоковольтные линии электропередач (ЛЭП),

измерительные приборы, устройства защиты автоматики, соединительные шины и др.

Основными источниками электромагнитного излучения на период строительства и эксплуатации будут являться электрогенераторы, линии электропередач, трансформаторные подстанции, радиосвязь и т.п.

Предельно допустимые уровни (ПДУ) МП устанавливаются в зависимости от времени пребывания персонала для условий общего (на все тело) и локального (на конечности) воздействия.

Организационно-технические мероприятия обеспечивают необходимые допустимые уровни воздействия электромагнитных излучений на работающих.

Требования к условиям труда работающих, подвергающихся в процессе трудовой деятельности воздействиям непрерывных магнитных полей частотой 50 Гц, устанавливаются нормативным документом СТ РК 1150-2002.

С целью определения оценки воздействия электромагнитного излучения (ЭМИ) на окружающую среду используются требования: ГОСТ 12.1.002-84 «Электромагнитные поля промышленной частоты. Допустимые уровни напряженности и требования к проведению контроля»; ГОСТ 12.1.019-79 «Электробезопасность. Общие требования и номенклатура видов защиты»; ГОСТ 19431-84 «Энергетика и электрификация. Термины и определения».

Уровни электромагнитного излучения при эксплуатации оборудования не будут превышать допустимых значений, установленных санитарно-эпидемиологическими требованиями.

Требования к условиям труда работающих, подвергающихся в процессе трудовой деятельности воздействиям непрерывных магнитных полей частотой 50 Гц, устанавливаются нормативным документом СТ РК 1150-2002.

С целью определения оценки воздействия электромагнитного излучения (ЭМИ) на окружающую среду используются требования: ГОСТ 12.1.002-84 «Электромагнитные поля промышленной частоты. Допустимые уровни напряженности и требования к проведению контроля»; ГОСТ 12.1.019-79 «Электробезопасность. Общие требования и номенклатура видов защиты»; ГОСТ 19431-84 «Энергетика и электрификация. Термины и определения».

Уровни электромагнитного излучения при реконструкции и эксплуатации оборудования на ПС не будут превышать значений на промплощадке. Уровень электромагнитных излучений на территории жилой застройки не будет превышать допустимых значений, установленных санитарно-эпидемиологическими требованиями.

По данному проекту не предусматривается производственное оборудование, а выбранные материалы и конструкции не оказывают опасного или вредного воздействия на организм человека на всех заданных режимах работы и предусмотренных в условиях мобилизации, а также не создают пожаровзрывоопасные ситуации.

Организационно-технические мероприятия обеспечивают необходимые допустимые уровни воздействия электромагнитных излучений на работающих.

На предприятии предусмотрено:

- обеспечение спецодеждой;
- средства индивидуальной защиты.

Опасность действия статического электричества должна устраняться тем, что специальными мерами создается утечка электростатических зарядов, предотвращающая накопление энергии заряда выше уровня 0,4 А мин или создаются условия, исключающие возможность образования взрывоопасной концентрации.

Все ремонтные работы оборудования должны выполняться согласно «Правилам пожарной безопасности при проведении сварочных работ на объектах народного хозяйства», «Типовой инструкции при проведении огневых работ на взрывоопасных и взрывопожароопасных объектах» и др.

Источниками электромагнитных излучений будут являться высоковольтные линии электропередач после ввода их в эксплуатацию, и трансформаторные подстанции с силовыми трансформаторами.

Эти объекты устанавливаются и эксплуатируются только в соответствии с требованиями электробезопасности (высота опор, количество проводов и изоляторов на них). Поэтому ЛЭП не будет представлять опасности, как для населения, так и для ОС.

Аналогичные условия предъявляются и к трансформаторным подстанциям, которые также не будут являться источниками неблагоприятного электромагнитного воздействия на ОС.

Вибрация. По своей физической природе вибрация тесно связана с шумом. Вибрация представляет собой колебание твердых тел или образующих их частиц. В отличие от звука, вибрации воспринимаются различными органами и частями тела. При низкочастотных колебаниях вибрации воспринимаются вестибулярным аппаратом человека, нервными окончаниями кожного покрова, а вибрации высоких частот воспринимаются подобно ультразвуковым колебаниям, вызывая тепловое ощущение. Вибрация подобно шуму, приводит к снижению производительности труда, нарушая деятельность центральной и вегетативной нервной системы, приводит к заболеваниям сердечно-сосудистой системы.

При длительном воздействии возникают изменения в опорно-двигательной, сердечно-сосудистой и нервной системах.

Методы защиты от вибраций включают в себя способы и приемы по снижению вибрации как в источнике их возникновения, так и на путях распространения упругих колебаний в различных средах.

Эффективным методом снижения вибраций в источнике является выбор оптимальных режимов работы, состоящий, главным образом, в устранении резонансных явлений в процессе эксплуатации механизмов.

Радиационные воздействия. Основные требования радиационной безопасности предусматривают:

исключение всякого необоснованного облучения производственного персонала предприятий; не превышения установленных предельных доз радиоактивного облучения;

снижение дозы облучения до возможно низкого уровня.

С учетом специфики намечаемой деятельности при реализации проектных решений источники радиационного воздействия отсутствуют.

5.3 Предложения по организации мониторинга и контроля за состоянием атмосферного воздуха

Для получения достоверной информации о воздействии производственной деятельности природопользователя на окружающую среду, оценки эффективности выполняемых природоохранных мероприятий, оценки и прогноза последствий воздействия на окружающую среду и предотвращения аварийных ситуаций, природопользователю следует предусматривать проведение производственного экологического контроля.

В соответствии с требованиями ст. 182 Экологического Кодекса Республики Казахстан «Операторы объектов I и II категорий обязаны осуществлять производственный экологический контроль». Производственный Мониторинг является элементом производственного экологического контроля, выполняемым для получения объективных данных с установленной периодичностью.

Целями производственного экологического контроля являются:

1) получение информации для принятия оператором объекта решений в отношении внутренней экологической политики, контроля и регулирования производственных процессов, потенциально оказывающих воздействие на окружающую среду;

2) обеспечение соблюдения требований экологического законодательства Республики Казахстан;

3) сведение к минимуму негативного воздействия производственных процессов на окружающую среду, жизнь и (или) здоровье людей;

4) повышение эффективности использования природных и энергетических ресурсов;

5) оперативное упреждающее реагирование на нештатные ситуации;

6) формирование более высокого уровня экологической информированности и ответственности руководителей и работников оператора объекта;

7) информирование общественности об экологической деятельности предприятия;

8) повышение эффективности системы экологического менеджмента.

Программа Производственного Экологического Контроля разрабатывается Оператором объекта в соответствии требований ст. 182-189 Экологического Кодекса Республики Казахстан и «Правил разработки программы производственного экологического контроля объектов I и II категорий, ведения внутреннего учета, формирования и предоставления периодических отчетов по результатам производственного экологического контроля», утвержденной приказом Министра экологии, геологии и природных ресурсов Республики Казахстан № 250 от 14.07.2021 г.

Программа Производственного Экологического Контроля разрабатывается в виде отдельного тома, где будет указано полный перечень выполняемых работ. В рамках данного проекта Программа ПЭК приведена в виде обобщенных данных. Проведение Производственного Экологического Контроля будет осуществляться по договору между Компанией и Исполнителем (организацией, имеющей право (Лицензия, аттестат аккредитации) на проведение этого вида работ).

Оператором будут заключены договоры с аккредитованными лабораториями на проведение производственного экологического мониторинга.

РАЗДЕЛ 6. Обоснование предельного количества накопления отходов по их видам

Количество образуемых отходов зависит от производительности предприятия. Как следствие количества персонала, автотранспорта, спецтехники и людей будет зависеть от объема выполняемых работ.

Предполагаемые лимиты накопления отходов для участка Жанажол

Наименование отходов	Код отходов	Лимит накопления, т/год
2025-2030 г		
1	2	3
Всего		1,875
в том числе отходов производства		0
отходов потребления		1,875
Опасные отходы		
-	-	-
Неопасные отходы		
Твердые бытовые отходы	20 03 01	1,875
Зеркальные отходы		
Не образуется		

6.1 Система управления отходами

Система управления отходами включает в себя организационные меры отслеживания образования отходов, контроль за их сбором и хранением, утилизацией и обезвреживанием. Сбор, временное хранение, транспортировка и прочие процессы, связанные с обращением с отходами производства и потребления будет осуществляться согласно приказа и.о. министра здравоохранения РК от 25 декабря 2020 года № ҚР ДСМ-331/2020 Об утверждении Санитарных правил "Санитарно-эпидемиологические требования к сбору, использованию, применению, обезвреживанию,

транспортировке, хранению и захоронению отходов производства и потребления".

Сроки временного хранения образуемых отходов (промасленная ветошь, ТБО), составляют не более 6 месяцев, согласно пп.1, п.2, ст. 320 Экологического кодекса РК от 2 января 2021 г. №400-VI. Все отходы, которые образуются на предприятии будут храниться на площадке с твердым покрытием, в контейнерах с крышкой и передаваться на вторичную переработку или утилизацию сторонним организациям по договору.

6.2 Рекомендации по управлению отходами

Обращение с отходами (временное хранение, транспортировка) осуществляется в соответствии с утвержденными санитарными правилами определяющими санитарно-эпидемиологические требования к сбору, использованию, применению, накоплению, обращению, обезвреживанию, транспортировке, хранению и захоронению отходов производства и потребления на производственных объектах, твердых бытовых и медицинских отходов, разработанных в соответствии с пунктом 5 статьи 94 Кодекса Республики Казахстан «О здоровье народа и системе здравоохранения» от 7 июля 2020 года №360-VI ЗРК, а также Санитарными правилами «Санитарно-эпидемиологические требования к сбору, использованию, применению, обезвреживанию, транспортировке, хранению и захоронению отходов производства и потребления», утвержденного Приказом и.о. Министра здравоохранения Республики Казахстан от 25 декабря 2020 года № 331/2020 МЗ РК (зарегистрирован в Министерстве юстиции Республики Казахстан 28 декабря 2020 года № 21934).

Образование. Образование отходов имеет место в технологических процессах.

Сбор и накопление отходов. Сбор отходов производится непосредственно на местах их образования.

Идентификация отхода – деятельность, связанная с определением принадлежности данного объекта к отходам того или иного вида, сопровождающаяся установлением данных о его опасных, ресурсных технологических и других характеристиках. Идентификация объектов и отходов может быть визуальной и/или инструментальной по признакам, параметрам, показателям и требованиям, необходимым для подтверждения соответствия конкретного объекта или отхода его описанию.

Сортировка, транспортирование, складирование и хранение отходов - эти операции следует осуществлять таким образом, чтобы обеспечить предотвращение или ликвидацию последствий аварийных выбросов в воздушную, почвенную или водную среду (п.2 ст. 320 ЭК РК).

Предусмотрен отдельный сбор отходов с временным накоплением не более 6 месяцев и передачи отходов согласно договору (п.2 статьи 320 ЭК РК).

Хранение отходов – складирование отходов в специально установленных местах для последующей утилизации, переработки и (или) удаления.

Отходы производства и потребления в периоды до вывоза на специализированное предприятие по договору временно хранятся в специально установленных местах, согласно «Схеме расположения мест временного хранения отходов».

Движение отходов на предприятии осуществляется под контролем службы охраны окружающей среды предприятия.

На каждом участке начальник участка назначает приказом или распоряжением ответственного лица за порядок обращения с отходами производства и потребления за сбор, учет, хранение и вывоз отходов по договору.

Контроль содержания и правильного использования контейнеров предназначенных для временного хранения отходов осуществляет ответственное.

На всех контейнерах предназначенных для временного хранения отходов вывешены таблички с наименованием отходов, согласно паспортным данным, Ф.И.О. ответственного лица за соответствующее место временного хранения отходов и номер объекта.

6.3 Рекомендации по накоплению отходов

Под накоплением отходов понимается временное складирование отходов в специально установленных местах в течение сроков, указанных в пункте 2 статьи 320 Экологического Кодекса РК, осуществляемое в процессе образования отходов или дальнейшего управления ими до момента их окончательного восстановления или удаления.

Сбор отходов осуществляется на специальных площадках, оборудованных в соответствии с требованиями Санитарно-эпидемиологических требований к сбору, использованию, применению, обезвреживанию, транспортировке, хранению и захоронению отходов производства и потребления, утв. Приказом и.о. Министра здравоохранения Республики Казахстан от 25 декабря 2020 года № ҚР ДСМ-331/2020. Такие площадки считаются местами временного накопления отходов, на которые устанавливаются лимиты.

В соответствии с п. 5 ст. 41 Экологического кодекса РК от 02.02.2021 г. № 400-VI, лимиты накопления отходов обосновываются операторами объектов I и II категорий в программе управления отходами при получении экологического разрешения. Лимиты накопления отходов устанавливаются

для каждого конкретного места накопления отходов, входящего в состав объектов I и II категорий, в виде предельного количества (массы) отходов по их видам, разрешенных для складирования в соответствующем месте накопления, в пределах срока, установленного в соответствии с Экологическим Кодексом (п. 2 ст. 41).

Под накоплением отходов понимается временное складирование отходов в специально установленных местах в течение сроков, указанных в п. 2 ст. 320, осуществляемое в процессе образования отходов или дальнейшего управления ими до момента их окончательного восстановления или удаления (п.1 ст. 320 ЭК РК).

В соответствии со п. 2 ст. 320 ЭК РК, места накопления отходов предназначены для:

1) временного складирования отходов на месте образования на срок не более шести месяцев до даты их сбора (передачи специализированным организациям) или самостоятельного вывоза на объект, где данные отходы будут подвергнуты операциям по восстановлению или удалению;

2) временного складирования неопасных отходов в процессе их сбора (в контейнерах, на перевалочных и сортировочных станциях), за исключением вышедших из эксплуатации транспортных средств и (или) самоходной сельскохозяйственной техники, на срок не более трех месяцев до даты их вывоза на объект, где данные отходы будут подвергнуты операциям по восстановлению или удалению;

3) временного складирования отходов на объекте, где данные отходы будут подвергнуты операциям по удалению или восстановлению, на срок не более шести месяцев до направления их на восстановление или удаление.

В соответствии со ст. 358 ЭК РК:

1. Управление отходами горнодобывающей промышленности осуществляется в соответствии с принципом иерархии.

2. Складирование отходов горнодобывающей промышленности должно осуществляться в специально установленных местах, определенных проектным документом, разработанным в соответствии с законодательством Республики Казахстан, и соответствующих условиям экологического разрешения.

3. Запрещается складирование отходов горнодобывающей промышленности вне специально установленных мест.

4. Запрещаются смешивание или совместное складирование отходов горнодобывающей промышленности с другими видами отходов, не являющимися отходами горнодобывающей промышленности, а также смешивание или совместное складирование разных видов отходов горнодобывающей промышленности, если это прямо не предусмотрено условиями экологического разрешения.

5. Отходы горнодобывающей промышленности, образовавшиеся в результате переработки ранее заскладированных отходов горнодобывающей

промышленности, не должны иметь степень опасности более высокую, чем степень опасности исходных отходов.

6. Захоронение отходов горнодобывающей промышленности осуществляется в соответствии с утвержденной проектной документацией с учетом положений настоящего Кодекса, требований промышленной безопасности и санитарно-эпидемиологических норм.

Договор на вывоз отходов со специализированными организациями будут заключены непосредственно перед началом проведения работ.

6.4 Рекомендации по сбору отходов

Операции по сбору отходов могут включать в себя вспомогательные операции по сортировке и накоплению отходов в процессе их сбора.

Лица, осуществляющие операции по сбору отходов, обязаны обеспечить отдельный сбор отходов в соответствии с требованиями Экологического Кодекса.

Под отдельным сбором отходов понимается сбор отходов отдельно по видам или группам в целях упрощения дальнейшего специализированного управления ими.

Требования к отдельному сбору отходов, в том числе к видам или группам (совокупности видов) отходов, подлежащих обязательному отдельному сбору, определяются уполномоченным органом в области охраны окружающей среды в соответствии с требованиями Экологического Кодекса и с учетом технической, экономической и экологической целесообразности.

Отдельный сбор осуществляется по следующим фракциям:

- 1) «сухая» (бумага, картон, металл, пластик и стекло);
- 2) «мокрая» (пищевые отходы, органика и иное).

Запрещается смешивание отходов, подвергнутых отдельному сбору, на всех дальнейших этапах управления отходами.

6.5 Рекомендации по транспортировке отходов

Транспортировка отходов осуществляется в специально оборудованном транспорте, исключающем возможность потерь по пути следования и загрязнения окружающей среды, а также обеспечивающем удобства при перегрузке. Вывоз всех отходов будет производиться транспортными компаниями по договорам. Спецавтотранспорт, привлеченный для транспортировки отходов, должен соответствовать требованиям «Санитарно-эпидемиологических требований к сбору, использованию, применению,

обезвреживанию, транспортировке, хранению и захоронению отходов производства и потребления», утв. Приказом и.о. Министра здравоохранения Республики Казахстан от 25 декабря 2020 года № ҚР ДСМ-331/2020.

Вывоз отхода «ТБО-твердые бытовые отходы» будет осуществляться на специализированном транспорте подрядчика. Транспортировка производится в соответствии с законодательными требованиями.

По остальным видам отходов передача/транспортировка осуществляется согласно условиям договора. Транспортные средства должны быть в исправном состоянии не иметь течь масла, антифриза вовремя проходить ТО. Мойка автотранспорта на территории участка не производится.

При транспортировке промышленных отходов не допускается присутствие посторонних лиц, кроме водителя и сопровождающего персонала подразделения. При перевозке сыпучих и пылевидных отходов принимаются меры по предотвращению россыпи и пыления (покрытие машин брезентом). Ответственным за транспортировку отходов является транспортный цех.

Оформление документов на вывоз и погрузку отходов в автотранспорт осуществляет ответственный за обращение с отходами в производственном подразделении. Учет отходов. В каждом производственном подразделении ведется журнал «Журнал учета производства и потребления».

Отдел охраны окружающей среды предприятия готовит сводный отчет по инвентаризации отходов и представляет его ежегодно в уполномоченный орган в области охраны окружающей среды и областной статистический орган, а также производит расчет платежей.

Расчет платы предоставляется ведущим специалистом бухгалтерии по налогам ежеквартально, в налоговый комитет по месту расположению месторождения. Ответственным по учету и осуществлению взаимоотношений со специализированными организациями всех отходов производства и потребления является отдел окружающей среды.

6.6 Производственный контроль при обращении с отходами

Образующиеся на предприятии отходы требуют для своей переработки специальных технологических процессов, не соответствующих профилю предприятия. Внедрение этих процессов на данном предприятии технически и экономически нецелесообразно. Отходы должны периодически вывозиться на полигоны, а также сдаваться на переработку, утилизацию или обезвреживание специализированным предприятиям.

В периоды накопления отходов для сдачи на полигон или специализированным предприятиям, предусматривается их временное

накопление (хранение) на территории предприятия в специальных местах, оборудованных в соответствии с действующими нормами и правилами.

На территории промышленной площадки предусмотрены места временного накопления (хранения) отходов, образующихся в результате производственной деятельности предприятия и подлежащих вывозу на полигоны, постоянному хранению на территории промплощадки и использованию на собственные нужды предприятия.

Контейнеры для накопления ТБО. Временно хранятся в металлических контейнерах, а затем вывозятся на полигон ТБО. Контроль за состоянием контейнеров и за своевременным вывозом отходов производится экологом предприятия.

Контейнер для ветоши промасленной. Накапливается в специально отведенных контейнерах, по мере накопления вывозится специализированными организациями по договору.

Контроль за состоянием контейнеров и за своевременным удалением и вывозом отходов производится экологом предприятия.

6.7 Мероприятия по предотвращению загрязнения окружающей среды отходами производства и потребления

Мероприятия по снижению воздействия отходов производства на окружающую среду во многом дублируют мероприятия по охране почв, поверхностных и подземных вод и включают в себя решения по организации работ, обеспечивающих минимальное воздействие на окружающую среду. Проектом предусматривается проведение комплекса мероприятий при временном складировании и хранении производственных и бытовых отходов с целью уменьшения и сокращения вредного влияния на окружающую среду. Основными мероприятиями являются:

- тщательная регламентация проведения работ, связанных с загрязнением и нарушением рельефа;
- организация систем сбора, транспортировки и утилизации отходов;
- ведение постоянных мониторинговых наблюдений. Отходы, хранящиеся в производственных помещениях, должны быть защищены от влияния атмосферных осадков и не воздействовать на почву, атмосферу, подземные и поверхностные воды. Их воздействие на окружающую среду может проявиться только при несоблюдении правил их сбора и хранения.

При необходимости, в процессе эксплуатации, с целью предупреждения или смягчения возможных экологических последствий образования и размещения отходов, будут предусмотрены и осуществлены дополнительные, соответствующие современному уровню и стадии производства инженерные и природоохранные мероприятия.

Влияние отходов производства и потребления будет минимальным при условии строгого выполнения проектных решений и соблюдения всех санитарно-эпидемиологических и экологических норм.

Организация мест временного складирования отходов.

Под накоплением отходов понимается временное складирование отходов в специально установленных местах в течение сроков, указанных в пункте 2 статьи 320 ЭК РК, осуществляемое в процессе образования отходов или дальнейшего управления ими до момента их окончательного восстановления или удаления.

Образующиеся отходы подлежат временному складированию на территории предприятия. До момента вывоза отходов необходимо содержать в чистоте и производить своевременную санитарную уборку урн, контейнеров и площадок размещения и хранения отходов. Организация и оборудование мест временного складирования отходов включает следующие мероприятия:

- использование достаточного количества специализированной тары для отходов;
- осуществление маркировки тары для временного складирования отходов;
- организация мест временного складирования, исключая бой;
- своевременный вывоз образующихся отходов.

Вывоз, регенерация и утилизация отходов

Отходы передаются специализированным организациям согласно договорным условиям.

Организационные мероприятия

- сбор, накопление и утилизацию производить в соответствии с регламентом и паспортом опасности отхода;
- заключение договоров со специализированными предприятиями на вывоз отходов.

Основным критерием по снижению воздействия образующихся отходов является:

- своевременное складирование в специально отведенные и обустроенные места, согласованные со специально уполномоченными органами в области охраны окружающей среды и санитарно-эпидемиологического контроля;
- своевременный вывоз образующихся отходов;
- соблюдение правил безопасности при обращении с отходами.
- Использование контроля расхода воды на технологические нужды и регулирование отвода сточных вод в технологический процесс.

Кроме того, предусматривается устройство усиленной гидроизоляции септика для хозяйственно-бытовых стоков;

- своевременная откачка и вывоз стоков из выгребов специализированной техникой;

- складирование отходов производства и потребления в специально отведенном месте;
- предотвращение разлива ГСМ на участке работ.

Контроль и наблюдение за воздействием на подземные воды внутри и вокруг зоны добычи будет основной задачей во время добычи и в период демонтажа и рекультивации.

Таким образом, производственная деятельность предприятия с учетом приведенных мероприятий минимизирует воздействие отходов на недра и подземные воды.

Размещение вскрышных пород

Для эффективного способа управления отходами и минимизаций их негативного воздействия на окружающую среду проектом предусмотрено размещение вскрышных пород во внутренних отвалах и их дальнейшее использование для обвалование карьеров и внутрикарьерных дорог. Внутренние отвалы позволяют сократить потребность в создании дополнительных площадей под внешние отвалы, что снижает площадь воздействия на экосистему.

Вскрышные породы будут использоваться повторно для различных целей внутри карьера, что помогает снизить объем отходов:

Обвалование склонов карьера: Вскрышные породы укладываются для укрепления и обустройства откосов карьера. Это помогает повысить устойчивость склонов, снизить вероятность их обрушения и минимизировать пыление.

Строительство внутрикарьерных дорог: Породы будут применяться в строительстве дорог внутри карьера. Это позволяет обеспечить прочное покрытие дорог, устойчивое к тяжелым грузовикам и технике, снижая необходимость в привозных строительных материалах.

Рекультивация территории: В дальнейшем внутренние отвалы будут служить основой для проведения рекультивационных работ, что облегчает возвращение территории к естественному состоянию после завершения горнодобывающей деятельности.

6.8 Обоснование предельных объемов захоронения отходов по их видам, если такое захоронение предусмотрено в рамках намечаемой деятельности

Вскрыша образуется вследствие ведения добычных работ. Проектом предусматривается складирование вскрыши в породный отвал.

Согласно п.2.1. РНД 03.1.0.3.01-96 «Порядок нормирования объемов образования и размещения отходов производства» Алматы 1996 г. при совпадении фактического объема образования отхода с величиной

предусмотренной проектной документацией, фактический объем образования отхода является нормативным.

$$M_{обр} = M_{пр}$$

Где: $M_{обр}$ - объем образования отходов производства (т/год)

$M_{пр}$ - количество отходов, предусмотренное проектной документацией (т/год)

В соответствии со статьей 359 ЭК складирование и долгосрочное хранение отходов горнодобывающей промышленности для целей применения платы за негативное воздействие на окружающую среду приравнивается к захоронению отходов.

Предполагаемые лимиты захоронения отходов для участка Жанажол:

Наименование	Ед.и.	2025	2026
Вскрышные породы	м ³	70 147	70 147
Вскрышные породы	т	189 397	189 397

РАЗДЕЛ 7. Информация об определении вероятности возникновения аварий и опасных природных явлений, характерных соответственно для намечаемой деятельности и предполагаемого места ее осуществления, описание возможных существенных вредных воздействий на окружающую среду, связанных с рисками возникновения аварий и опасных природных явлений, с учетом возможности проведения мероприятий по их предотвращению и ликвидации

7.1 Вероятность возникновения отклонений, аварий и инцидентов в ходе намечаемой деятельности

При решении задач оптимального управления производством главным является необходимость принятия технических решений, обеспечивающих экологическую безопасность при функционировании производства.

Для повышения надежности работы и предотвращения аварийных ситуаций проектирование, строительство и эксплуатация объектов намечаемой деятельности будет выполнено в строгом соответствии с действующими нормами.

Оптимальное управление объектами намечаемой деятельности создает условия наиболее благоприятного получения заданного практического результата - обеспечения безаварийного, экологически безопасного процесса добычи.

Одна из главных проблем оценки экологического риска является правильное прогнозирование возникновения и развития непредвиденных обстоятельств, заблаговременное их предупреждение. Очень важно разработать меры по локализации аварийных ситуаций с целью сужения зоны разрушений, оказания своевременной помощи.

Осуществление производственной программы проведения работ требует оценки экологического риска как функции вероятного события.

Оценка вероятности возникновения аварийных ситуаций используется для определения или оценки следующих явлений:

потенциальные события или опасности, которые могут привести к аварийным ситуациям, а также к вероятным катастрофическим воздействиям на окружающую среду при осуществлении конкретного проекта;

вероятность и возможность наступления такого события;
потенциальная величина или масштаб экологических последствий, которые могут быть причинены в случае наступления такого события.

При переработке минеральных ресурсов могут возникнуть различные осложнения и аварии. Борьба с осложнениями и авариями требует больших затрат материальных и трудовых ресурсов, ведет к потере времени, что

снижает производительность, повышает затраты, вызывает увеличение продолжительности простоев и ремонтных работ. Поэтому знание причин аварий, своевременная разработка мероприятий по их предупреждению, быстрая ликвидация возникших осложнений приобретают большое практическое значение.

Потенциальные опасности, связанные с риском проведения работ могут возникнуть в результате воздействия, как природных, так и антропогенных факторов.

Аварийной обстановкой на территории объекта исходя из классификации могут являться:

- чрезвычайные ситуации природного характера, вызванные стихийными бедствиями: сильными морозами (до -44°C и более); снегопадами; сильными ветрами; грозами; пыльными бурями и т.п.

- чрезвычайные ситуации техногенного характера (нарушения технологического процесса, повреждения механизмов, оборудования и сооружений приводящие к неконтролируемому выбросу вредных токсических и радиоактивных веществ);

На предприятии разрабатывается план ликвидации аварий. В плане ликвидации аварий предусматриваются мероприятия по спасению людей, действия персонала и аварийных спасательных служб. План ликвидации аварий утверждается руководителем организации и согласовывается с профессиональными аварийно-спасательными службами и (или) формированиями.

План ликвидации аварий содержит:

1. оперативную часть;
2. распределение обязанностей между персоналом, участвующим в ликвидации аварий, последовательность их действий;
3. список должностных лиц и учреждений, оповещаемых в случае аварии и участвующих в ее ликвидации;
4. места нахождения средств и автомеханизированного транспорта для спасения людей и ликвидации аварий.

С целью обеспечить соблюдение безопасности на предприятии особое внимание должно уделяться следованию правил и норм техники безопасности, направленных на недопущение аварийной обстановки и повышению образования работников, связанных с опасными производственными процессами. Это в особой степени относится к администрации организации, работникам, отвечающим за безопасность производства. Помимо штатной работы по соблюдению безопасности на предприятии возможны также и аварийные ситуации.

Изучение ПЛА должностными лицами, ответственными за безопасное производство работ (далее – лица контроля) производится под руководством технического руководителя объекта.

Рабочие и специалисты горных и геологоразведочных работ должны обеспечиваться средствами индивидуальной защиты: специальной одеждой, специальной обувью, защитными касками, очками, соответствующими их профессии и условиям работы.

Каждый работающий, заметивший опасность, угрожающую людям, должен принимать зависящие от него меры для ее устранения и сообщает об этом лицу контроля.

Лицо контроля должно принимать меры к устранению опасности; при невозможности устранения опасности – прекращает работы, выводит работающих в безопасное место и ставит в известность старшего по должности.

7.2 Вероятность возникновения стихийных бедствий в предполагаемом месте осуществления намечаемой деятельности и вокруг него

Вероятность возникновения стихийных бедствий в предполагаемом месте осуществления намечаемой деятельности и вокруг него обусловлена воздействием природных факторов.

Под природными факторами понимаются разрушительные явления, вызванные природно-климатическими условиями, которые не контролируются человеком. При возникновении природной чрезвычайной ситуации возникает опасность саморазрушения окружающей среды.

Для уменьшения природного риска следует разработать адекватные методы планирования и управления. При этом гибкость планирования и управления должна быть основана на правильном представлении о риске, связанном с природными факторами.

К природным факторам относятся:

-землетрясения;

-неблагоприятные метеоусловия (ураганные ветры).

Сейсмическая активность. Землетрясения возникают неожиданно и, хотя продолжительность главного толчка не превышает нескольких секунд, его последствия бывают очень трагическими. Предупредить начало землетрясения точно в настоящее время еще невозможно. Прогноз его оправдывается в 80 случаях и носит ориентировочный характер.

Населенные пункты, расположенные в районе расположения объектов намечаемой деятельности, находятся в зоне возможного возникновения очагов землетрясений с магнитудой 6 баллов.

Землетрясения с магнитудами 6 и более баллов могут вызвать на поверхности земли остаточные деформации, разрушительные эффекты типа обвалов, оползней, селей. Поэтому проектирование объектов производственной деятельности в сейсмоопасном районе следует проводить в соответствии с нормативными актами, разработанными специально по

строительству и эксплуатации в сейсмических районах (СНиП РК 2.03-30-2006 от 1.07.2006 г. и др.).

Неблагоприятные метеоусловия. В результате неблагоприятных метеоусловий, таких как сильные ураганные ветры, повышенные атмосферные осадки, могут произойти частичные повреждения оборудования, кабельных линий электричества (ЛЭП).

Климат района, находящегося в глубине Евразийского материка, является резко континентальным, с жарким сухим летом и холодной малоснежной зимой.

Для летнего периода работ характерна вероятность возникновения пожароопасных ситуаций. Как показывает анализ подобных ситуаций, причиной возникновения пожаров являются не только природные факторы, но и неосторожное обращение персонала с огнем и нарушение правил техники безопасности. Характер воздействия: кратковременный.

Вероятность возникновения данных чрезвычайных ситуаций незначительная. Необходимо соблюдать правила техники безопасности.

7.3 Вероятность возникновения неблагоприятных последствий в результате аварий, инцидентов, природных стихийных бедствий в предполагаемом месте осуществления намечаемой деятельности и вокруг него

Авария - это разрушение зданий, сооружений и (или) технических устройств, применяемых на опасном производственном объекте, неконтролируемые взрыв и (или) выброс опасных веществ (Закон Республики Казахстан «О промышленной безопасности на опасных производственных объектах» от 3 апреля 2002 года N 314).

Аварийной обстановкой на территории объектов геотехнологического полигона исходя из классификации могут являться:

чрезвычайные ситуации природного характера, вызванные стихийными бедствиями: сильными морозами (до -44°C и более); снегопадами; сильными ветрами; грозами; пыльными бурями и т.п.

чрезвычайные ситуации техногенного характера (нарушения технологического процесса, повреждения механизмов, оборудования и сооружений приводящие к неконтролируемому выбросу вредных токсических и радиоактивных веществ).

Под антропогенными факторами понимаются быстрые разрушительные изменения окружающей среды, обусловленные деятельностью человека или созданных им технических устройств и производств. Как правило, аварийные ситуации возникают вследствие нарушения регламента работы оборудования или норм его эксплуатации.

К антропогенным факторам относятся факторы производственной среды и трудового процесса. Возможные техногенные аварии, которые могут быть при проведении работ на проектируемом производстве, можно разделить на следующие категории:

- аварийные ситуации с технологическим оборудованием;
- аварийные ситуации, связанные с автотранспортной техникой.

Промышленная площадка месторождения имеет удобную транспортную и пешеходную связь с другими зданиями и сооружениями предприятия.

Территория рудника благоустроена и озеленена, имеется большое количество подземных и наземных инженерных и технологических коммуникаций.

Расположения зданий и сооружений не противоречат требованиям нормативов РК в части противопожарных разрывов между зданиями и сооружениями.

7.4 Все возможные неблагоприятные последствия для окружающей среды, которые могут возникнуть в результате инцидента, аварии, стихийного природного явления. Примерные масштабы неблагоприятных последствий

Основными объектами воздействия являются:

- атмосферный воздух;
- водные ресурсы;
- почвенно-растительные ресурсы.

Воздействие возможных аварий на атмосферный воздух

Исходя из анализа исследований наиболее значительными авариями являются аварии, связанные с воздействием на атмосферный воздух.

Для атмосферы характерна чрезвычайно высокая динамичность, обусловленная как быстрым перемещением воздушных масс в латеральном и вертикальном направлениях, так и высокими скоростями, разнообразием протекающих в ней физико-химических реакций.

Атмосфера рассматривается как огромный «химический котел», который находится под воздействием многочисленных и изменчивых антропогенных и природных факторов.

Возможное воздействие на воздушную среду при аварийных ситуациях оценивается в пространственном масштабе как локальное, кратковременного действия, по величине воздействия как умеренной значимости.

Воздействие возможных аварий на водные ресурсы

Практически невозможно предотвратить загрязнение поверхностных и подземных вод при продолжающемся загрязнении других природных компонентов. Особое внимание следует обратить на загрязнение

почвогрунтов, так как через них возможно вторичное загрязнение поверхностных и подземных вод. Особое значение для предотвращения возможных аварий и загрязнения водоносных горизонтов имеют периодический осмотр технологического оборудования, и соответственно проведение профилактического ремонта и противокоррозионных мероприятий металлических конструкций.

Воздействие возможных аварий на почвенно -растительный покров

Основные аварийные ситуации, которые могут иметь негативные последствия для почвенно- растительного покрова, связаны со следующими процессами:

- пожары;
- разливы химреагентов, ГСМ;
- разливы сточных вод.

Необходимо отметить, что серьезное воздействие на компоненты окружающей среды могут оказать и непосредственно ликвидационные работы по изъятию загрязненной почвы и ее утилизации. Подобные операции обычно требуют привлечения транспортных средств и техники, движение которых происходит на достаточно большой площади. В результате могут уничтожаться естественные ландшафты далеко за пределами очага загрязнения.

Воздействие на социально -экономическую среду

Аварийные ситуации могут оказать воздействие на социальные и экономические условия. Но аварийные ситуации непредсказуемы, а проектирование и будущая эксплуатация рассчитаны на сведение к минимуму возможных аварийных ситуаций. Прямого социального или экономического воздействия на представителей населения не будет в связи с удаленным расположением проектируемого объекта. Потенциально возможные аварии маловероятны, а запланированные предупредительные и противоаварийные мероприятия позволят ликвидировать их на начальной стадии и минимизировать ущерб окружающей среде.

Негативное воздействие на здоровье населения аварийной ситуации с выбросом вредных веществ маловероятно, вероятность этой ситуации очень мала.

Основное экономическое воздействие крупных аварийных ситуаций проявится в потребности в рабочей силе и оборудовании для ликвидации аварии и ремонту нанесенных повреждений для возврата к нормальной эксплуатации.

Возможное воздействие на социально-экономическую среду при аварийных ситуациях оценивается в пространственном масштабе как локальное, по величине воздействия как слабо отрицательное. Все вышеуказанные негативные воздействия на окружающую среду можно свести к минимуму при соблюдении технологического регламента производственного процесса, профилактического осмотра и ремонта

оборудования, правил безопасного ведения работ и проведение природоохранных мероприятий.

7.5 Меры по предотвращению последствий инцидентов, аварий, природных стихийных бедствий, включая оповещение населения, и оценка их надежности. Профилактика, мониторинг и раннее предупреждение инцидентов аварий, их последствий, а также последствий взаимодействия намечаемой деятельности со стихийными природными явлениями

Важнейшую роль в обеспечении охраны окружающей природной среды и безопасности рабочего персонала при участии в производственном процессе предприятия играет система правил, нормативов, инструкций и стандартов, соблюдение которых обязательно руководителями и всеми сотрудниками предприятия.

Для предотвращения и защиты от негативных последствий планируемой деятельности необходимо:

Разработать для сотрудников Инструкцию по соблюдению экологической безопасности при производстве планируемых работ;

Разработать и довести до работников План действий при возникновении аварийных ситуаций как природного, так и техногенного характера;

Провести инструктаж персонала на случай возникновения аварий;

Строгое соблюдение правил противопожарной безопасности и выполнение мероприятий;

Своевременное устранение неполадок и сбоев в работе оборудования – все операции по ремонту существующего оборудования проводить под контролем ответственного лица.

Контроль за наличием спасательного, защитного оборудования и умением персонала им пользоваться.

РАЗДЕЛ 8. Описание предусматриваемых для периодов строительства и эксплуатации объекта мер по предотвращению, сокращению, смягчению выявленных существенных воздействий намечаемой деятельности на окружающую среду

8.1. Природоохранные мероприятия

Для уменьшения прямых воздействий необходимо обязательное соблюдение границ территории, отведенной под разработку. Обеспечение рабочих мест и производственных площадок инвентарными контейнерами для бытовых и строительных отходов. Слив горюче-смазочных материалов производить в специально отведенных для этого местах. При движении техники необходимо максимально использовать существующие дороги с твердым покрытием.

К природоохранным мероприятиям относятся все виды хозяйственной деятельности, направленные на снижение или ликвидацию отрицательного антропогенного воздействия на природную среду, на сохранение, улучшение и рациональное использование природных ресурсов.

За основу при разработке рекомендаций по мероприятиям, направленным на снижение и ограничение негативного воздействия намечаемой деятельности на окружающую среду, можно принять Типовой перечень мероприятий по охране окружающей среды, согласно Приложению 4 ЭК РК от 02.01.2021 г. № 400-VI ЗРК.

На дальнейших этапах проектирования предпочтение необходимо отдавать современным технологиям строительства, наносящим наименьший вред окружающей среды.

Для того чтобы избежать значительного отрицательного воздействия на компоненты окружающей среды этапов строительства и эксплуатации, должны быть предприняты, по крайней мере, нижеуказанные мероприятия.

Атмосферный воздух

Для уменьшения выбросов в приземный слой атмосферы и их воздействия должны быть предусмотрены следующие мероприятия:

потенциальные источники загрязнения воздуха необходимо располагать на местности с учетом розы ветров;

строгое соблюдение технологического регламента работы техники;

постоянная проверка двигателей автотранспорта на токсичность;

своевременное и качественное ремонтно-техническое обслуживание техники;

применение технологических установок и оборудования, исключающих создание аварийных ситуаций;

минимизация холостой работы оборудования и остановка оборудования во время простоя;

пылеподавление посредством орошения территории;

обеспечение соблюдения технических условий эксплуатации сооружений;

При транспортировке отходов производства не допускается загрязнение окружающей среды в местах их заправки, перевозки, погрузки и разгрузки. При перевозке твердых и пылевидных отходов транспортное средство обеспечивается защитной пленкой или укрывным материалом.

Для уменьшения пылевого загрязнения воздуха, происходящего при выполнении строительных работ связанных с использованием строительных машин и механизмов, особенно с разработкой и перемещением грунта и каменных материалов проектом рекомендуется применять профилактические и защитные мероприятия по снижению запыленности, а именно:

полив водой подъездных дорог и пылящих территории;

увлажнение пылящей поверхности открытых складов инертных материалов.

В таблице приводится рекомендуемый общепринятый комплекс технологических и специальных мероприятий по уменьшению выбросов вредных веществ в атмосферу.

Таблица 9.1. Комплекс рекомендуемых технологических и специальных мероприятий по уменьшению выбросов вредных веществ в атмосферу

Пылегазообразующие процессы	Инженерно-технические мероприятия	Оборудование
1. Экскаваторные и бульдозерные	1. Проведение работ по пылеподавлению на строительных площадках. Орошение грунта водой в теплое время года	Поливомоечная машина
	2. Установка каталитических конверторов для очистки выхлопных газов в автомашинах, использующих в качестве топлива неэтилированный бензин с внедрением присадок к топливу, снижающих токсичность и	Каталитический нейтрализатор выхлопных газов

	дымность отработанных газов, оснащение транспортных средств, работающих на дизельном топливе, нейтрализаторами выхлопных газов, перевод автотранспорта, расширение использования электрической тяги.	
2. Движение автотранспорта	1. Обработка автодорог постоянного действия в теплое время года – водой 2 раза в смену; в холодное время года – 0,001÷0,005% раствором циклимида с хлористым калием	Поливомоечная машина
	2. Сокращать время прогрева двигателей строительной и авто техники 3. Сокращать время работы двигателей на холостом ходу 4. Исключать холостые пробеги	
	5. Очистка выхлопных газов	Каталитический нейтрализатор выхлопных газов
3. Пыление	1. Орошение грунтов, ПГС, щебня	Поливомоечная машина

Охрана недр

Соблюдение всех применимых стандартов и норм для ограничения выбросов и загрязнений.

Проведение обучения персонала по соблюдению экологических мер безопасности и правил работы, направленных на минимизацию воздействия на окружающую среду

Почвенно-растительный покров

С целью обеспечения рационального использования и охраны почвенно-растительного покрова необходимо предусмотреть:

рациональное использование земель, ведение работ в пределах отведенной территории;

регламентацию передвижения транспорта, движение транспорта только по отводимым дорогам;

использование современной и надежной системы сбора сточных, дождевых и талых вод;

пылеподавление посредством орошения территории;

последовательная рекультивация нарушенных земель;

применение материалов, не обладающих экологической вредностью;

не допускать возгораний растительности, при обнаружении очагов пожаров принимать меры по их тушению;

принимать специальные меры по предупреждению эрозии и дефляции;

раздельный сбор различных видов отходов;

для временного хранения отходов использование специальных емкостей - контейнеров, установленных на оборудованных площадках;

содержать в чистоте контейнеры, площадки для контейнеров, близлежащую территорию, оборудовать контейнерные площадки в соответствии с санитарными нормами и правилами;

по мере накопления вывоз всех отходов необходимо производить специализированной организацией по договору;

оборудование специальных площадок, согласно действующих СНиП в РК, для временной парковки спецтехники и автотранспортных средств, а также временного хранения необходимого оборудования и материалов, используемых при строительных работах;

очистка территории от мусора и остатков всех видов отходов, а также вывоз контейнеров с ними для утилизации в места, согласованные СЭС после завершения строительных работ.

Для предупреждения негативных последствий от возможного химического загрязнения почвенно-растительного покрова в качестве природоохранных мероприятий необходимо предусмотреть:

осуществление производственных и других хозяйственных процессов только на промышленных площадках, имеющих специальное ограждение;

максимальное использование малоотходных технологий строительства и эксплуатации объектов;

хранение материалов, сырья и оборудования на бетонированных и обвалованных площадках с замкнутой системой сбора сточных вод и канализации.

территории строительных площадок;

территории полевых лагерей строителей и производственных баз;

нарушенные участки временных дорог и проездов;

участки территорий, на которых складировались строительные материалы, ГСМ и пр.

Демонтаж временных зданий и сооружений, уборка территорий от мусора;

Равномерное распределение оставшегося грунта по рекультивируемой поверхности;

Планировка и укатка поверхности рекультивируемых территорий катком.

Работы по технической рекультивации должны быть проведены непосредственно после завершения эксплуатационных работ.

Мероприятия по посадке зеленых насаждений

При организации СЗЗ необходимо учесть следующие факторы: одним из основных ее факторов является обеспечение защиты воздушной среды населенных пунктов от промышленных загрязнений. В качестве мероприятий применяется озеленение.

Растения, которые используются для озеленения СЗЗ, должны быть устойчивы к загрязнению атмосферы. Вновь создаваемые зеленые насаждения решаются посадками плотной структуры изолирующего типа, которые создают на пути загрязненного воздушного потока механическую преграду, осаждая и поглощая часть вредных выбросов, или посадками ажурной структуры фильтрующего типа, выполняющими роль механического и биологического фильтра загрязненного воздушного потока. Деревья основной породы в изолирующих посадках высажены через 3 м в ряду при расстоянии 3 м между рядами: расстояние между деревьями сопутствующих пород-2-2,5 м.

Породы, устойчивые против производственных выбросов:

- деревья (клен ясенелистный, ива белая, форма полукруглая, шелковица белая)
- кустарники (акация желтая, бузина красная, жимолость татарская, лохузколистный, чубушник обыкновенный, шиповник краснолистный)
- лианы (виноград пятилистный)

Породы, относительно устойчивые против производственных выбросов:

- деревья (береза бородавчатая, вяз обыкновенный, вяз перисто-ветвистый, осина, рябина обыкновенная, тополь китайский, тополь берлинский, яблоня сибирская, ясень зеленый, ясень обыкновенный)
- кустарники (барбарис обыкновенный, боярышник обыкновенный, дерен белый, ива козья, клен гиннала, клен татарский, птелея трехлистная,

пузыреплодник клинолистный, сирень обыкновенная, смородина золотистая, смородина черная, спирея Вангутта, спирея иволистная, шиповник обыкновенный).

Животный мир

В связи с тем, что редкие и находящиеся под угрозой исчезновения виды животных и растений являются объектами государственного природно-заповедного фонда физические и юридические лица обязаны принимать меры по их охране (п.2, ст.78 Закон РК №175 «Об особо охраняемых природных территориях» от 7.07.2006 г.). Мероприятия по охране и предотвращению ущерба животному миру могут в значительной степени снизить неизбежное негативное воздействие.

Для снижения негативного влияния на животный и растительный мир будут проводиться следующие мероприятия:

осуществление всех производственных процессов на промплощадках, имеющих специальные ограждения, предотвращающие появление на территории этих площадок диких животных;

максимальное сохранение почвенно-растительного покрова;

минимизация освещения в ночное время на участках строительства;

исключить доступ птиц и животных к местам складирования пищевых и производственных отходов;

не допускать привлечения, прикармливания или содержания животных на участках строительства;

строгое соблюдение технологии производства;

поддержание в чистоте прилегающих территорий;

исключение несанкционированных проездов вне дорожной сети и снижение активности проезда автотранспорта ночью;

контроль скоростного режима движения автотранспорта (менее 50 км/час) с целью

озеленение территории;

предупреждения гибели животных;

инструктаж рабочих и служащих, занятых производством, о недопустимости охоты на животных, бесцельном уничтожении пресмыкающихся и т.д.

рекультивация участков после окончания всех производственных работ; в период гнездования птиц (в весенний период) не допускать факта тревожности;

сохранение среды обитания, условий размножения, путей миграции и мест концентрации объектов животного мира;

сохранение биологического разнообразия и целостности сообществ животного мира в состоянии естественной свободы.

Также будут осуществляться все мероприятия по сохранению среды обитания и условий размножения объектов животного мира, путей миграции

и мест обитания концентрации животных, обеспечиваться неприкосновенность участков, представляющих особую ценность в качестве среды обитания диких животных, а также учитываться все запреты, предусмотренные законодательством РК (Экологический кодекс РК № 400-VI ЗРК от 2 января 2021 года, Закон РК №175 «Об особо охраняемых природных территориях» от 7.07.2006г.; статья 17 Закона Республики Казахстан № 593 «Об охране, воспроизводстве и использовании животного мира от 9.07.2004 г.). Зеленые насаждения вырубке и переносу не подлежат, буровые работы будут проводиться в местах отсутствия зеленых насаждений.

Выполнение перечисленных мероприятий позволит значительно снизить негативное воздействие на животный мир.

Поверхностные и подземные воды

Для предотвращения возможных отрицательных воздействий при ведении работ по добыче полезных ископаемых на водные ресурсы, предусмотрено соблюдение водоохраных мероприятий, согласно ст. 220, 221, 224 ЭК РК.

В целях охраны вод от загрязнения предусмотрено выполнение следующих мероприятий:

постоянный контроль использования ГСМ на местах стоянки, ремонта и заправки транспортных средств, своевременный сбор и утилизация возможных протечек ГСМ;

оборудование мест для складирования ГСМ на бетонированных и обвалованных площадках с замкнутой системой сбора сточных вод и канализации;

предотвращение утечек из подземных водонесущих коммуникаций и резервуаров;

предотвращение инфильтрации из септиков, прудов, очистных сооружений путем использования гидроизоляционных материалов;

обязательный сбор сточных вод от промывки технического оборудования и автомашин.

все работы по строительству должны выполняться строго в границах участка землеотвода;

заправка дорожно-строительной и транспортной техники, установка временных складов ГСМ, хранение и размещение других вредных веществ, используемых при строительстве участков должны осуществляться при жестком соблюдении соответствующих норм и правил, исключающих загрязнение грунтовых вод (установка емкостей с ГСМ – только на поддонах; мойка техники – только в специально отведенных местах, оборудованных грязеуловителями; запрещение слива остатков ГСМ на рельеф);

с целью удаления разливов топлива и смазочных материалов на автостоянках предусматривается набор адсорбентов и специальные металлические контейнеры для сбора загрязненных нефтью отходов и почв;

отходы собирают на специально отведенных площадках, имеющих бетонное основание;

для обеспечения дренажа и организованного стока поверхностных ливневых вод – формирование уклонов участка после завершения вертикальной планировки в соответствии с естественным рельефом местности;

профилирование подъездных дорог (для недопущения застаивания поверхностных вод в пределах дорожного полотна);

после завершения строительных работ: планировка и благоустройство территории – во избежание застоя поверхностных вод и формирования эфемерных водоемов (луж, озерков, заболоченных участков).

В целях повышения надежности защиты окружающей среды от негативных последствий планируемой деятельности необходимо:

Разработать для сотрудников Инструкцию по соблюдению экологической безопасности при производстве планируемых работ;

Разработать и довести до работников План действий при возникновении аварийных ситуаций как природного, так и техногенного характера;

Предусмотреть необходимый запас химреагентов, материалов и оборудования, применяемых при ликвидации чрезвычайных аварийных ситуаций природного и техногенного характера.

Негативное влияние на окружающую среду, связанное с проведением проектируемых работ, может быть сведено к минимуму только при условии строгого выполнения технологического регламента ведения работ и выполнения всех требований природоохранного законодательства Республики Казахстан в области охраны окружающей среды и здоровья населения.

Обращение с отходами

Мероприятия, направленные на защиту земель от загрязнения отходами производства и потребления и снижение влияния образующихся отходов на состояние окружающей среды:

внедрение технологий по сбору, транспортировке, обезвреживанию, использованию и переработке любых видов отходов, в том числе бесхозяйных;

реконструкция, модернизация оборудования и технологических процессов, направленных на минимизацию объемов образования отходов;

проведение мероприятий по ликвидации бесхозяйных отходов;

обеспечение надежную и безаварийную работу технологического оборудования, транспорта и спецтехники;

сбор отходов только организованными бригадами с соблюдением всех необходимых мер предосторожности (наличие спецодежды и индивидуальных средств защиты);

разделение отходов уровню опасности, сбор отходов в специальные герметичные контейнеры, оснащенные плотно закрывающимися крышками и с соответствующим обозначением класса и уровня опасности отхода (огнеопасные, взрывчатые, ядовитые и.п.) согласно требованиям, установленным в спецификации материалов по классификации;

размещение контейнеров на специально отведенных огороженных площадках, имеющих твердое покрытие (асфальт, бетон), с целью исключения попадания загрязняющих веществ в почво-грунты и затем в подземные воды;

своевременный вывоз отходов согласно заключенным договорам;

перевозку отходов в герметичных специальных контейнерах, исключающих возможность загрязнения окружающей среды во время их транспортировки или в случае аварии транспортных средств;

наличие соответствующей упаковки и маркировки опасных отходов для целей транспортировки;

наличие специально оборудованных и снабженных специальными знаками транспортных средств;

наличие паспорта опасных отходов и документации для транспортировки и передачи опасных отходов с указанием количества транспортируемых опасных отходов, цели и места назначения их транспортировки;

соблюдение требований безопасности при транспортировке опасных отходов, а также к погрузочно-разгрузочным работам.

Меры по смягчению влияния на социально-экономическую сферу

Для предупреждения возникновения возможных конфликтных ситуаций и снижения уровня социальной напряженности представляется целесообразным разработать ряд мероприятий, направленных на смягчение возможных последствий. Прежде всего, эти мероприятия должны включать:

проведение разъяснительной работы среди местного населения, направленной на уменьшение негативных ожиданий с точки зрения изменений экологической ситуации;

обеспечение доступа общественности к информации о текущем состоянии окружающей среды, ее соответствии экологическим нормативам.

Мероприятия по защите шума и вибрации

Для снижения вредного влияния шума на здоровье машинистов специализированной техники, рекомендуется применение индивидуальных средств защиты органов слуха.

Необходимо соблюдение технологического процесса и правил эксплуатации оборудования, предусмотренных нормативно-технической документацией.

Выполнение мероприятий по защите окружающей среды от шума (проектирование защитных кожухов, посадка лесных звукозащитных полос, сооружение специальных звукопоглощающих экранов и т.д.) для рассматриваемого участка не требуется.

На участке работ вибрационное воздействие на окружающую среду оценивается как незначительное.

При соблюдении проектных решений, требований нормативных документов, санитарных правил специальных защитных мероприятий по снижению воздействия от физических факторов на окружающую среду не требуется.

Мероприятия по охране труда и технике безопасности

Механизация основных и вспомогательных операций, а также транспортировка.

- Обеспечение рабочих защитной одеждой в соответствии с установленными нормами выдачи.

- Согласование инструкций по ТБ для работ по ведению технологии, текущему ремонту и обслуживанию оборудования запорной арматурой и приборов КИП.

Перечень инструкций, наличие которых обязательно на предприятии:

- Инструкция по правилам пожарной безопасности на участке;
- Инструкция по ТБ с квалификационной группой 1-2;
- Инструкция по ТБ для лиц, обслуживающих машины и механизмы;
- Инструкция по оказанию первой помощи при несчастных случаях;

Кроме того, на предприятии должны соблюдаться правила техники безопасности:

Лица, работающие на транспортной технике, должны иметь удостоверения на право работы на производстве.

Освещение в темное время суток должно соответствовать нормам СН 81-60.

Схема устройства электроустановок должна соответствовать требованиям правил безопасности. Оголенные токоведущие части электрических устройств, оголенные провода, контакты рубильников и предохранительные зажимы электроаппаратуры должны быть защищены в местах, недоступных.

8.2. Меры по сохранению и компенсации потери биоразнообразия

Для снижения негативных последствий проведения намечаемых работ необходимо строгое соблюдение технологического плана работ и использование специальной техники. В процессе проведения строительных работ предусмотрен комплекс мероприятий, направленных на смягчение антропогенных воздействий: снятие почвенного растительного слоя с последующим возвратом, сохранение, восстановление естественных форм рельефа.

В решении проблемы улучшения состояния окружающей среды особое место занимают зеленые насаждения, которые обладают целым комплексом оздоровительных и защитных свойств. На предприятии разработан план природоохранных мероприятий, согласно которому предусматривается озеленение территории рудника, участков ОПЗ, которая является основным мероприятием компенсации потерь биоразнообразия.

Охрану растительного покрова обеспечивают мероприятия, направленные на охрану почв, снижающие выбросы в атмосферу, упорядочивающие обращение с отходами, а также обеспечивающие санитарно-гигиеническую безопасность.

В целях предотвращения гибели объектов животного мира в период строительства и эксплуатации площадных объектов и подъездных автодорог должны быть предусмотрены следующие мероприятия:

осуществление всех производственных процессов на промплощадках, имеющих специальные ограждения, предотвращающие появление на территории этих площадок диких животных;

максимальное сохранение почвенно-растительного покрова;

минимизация освещения в ночное время на участках строительства;

соблюдение норм шумового воздействия и максимально возможное снижение шумового фактора на окружающую фауну;

не допускать привлечения, прикармливания или содержания животных на участках строительства;

строгое соблюдение технологии производства;

поддержание в чистоте прилежащих территорий;

исключение несанкционированных проездов вне дорожной сети и снижение активности проезда автотранспорта ночью;

контроль скоростного режима движения автотранспорта (менее 50 км/час) с целью предупреждения гибели животных;

инструктаж рабочих и служащих, занятых производством, о недопустимости охоты на животных, бесцельном уничтожении пресмыкающихся и т.д. Выполнение перечисленных мероприятий позволит значительно снизить негативное воздействие на животный мир.

РАЗДЕЛ 9. Оценка возможных необратимых воздействий на окружающую среду и обоснование необходимости выполнения операций, влекущих такие воздействия

Строительство и эксплуатация проектируемого объекта не повлечет за собой необратимых негативных изменений в окружающей природной среде и не окажет недопустимого отрицательного воздействия на существующее экологическое состояние.

Анализ возможных необратимых воздействий на окружающую среду и обоснование необходимости выполнения операций, влекущих такие воздействия, в том числе сравнительный анализ потерь от необратимых воздействий и выгоды от операций, вызывающие эти потери, в экологическом, культурном, экономическом и социальном контекстах в рамках данного отчета не предусматривается.

Предпосылок к потере устойчивости экологических систем района размещения объектов, в рамках намечаемой деятельности, не установлено.

Форм возможных необратимых воздействий, в ходе реализации намечаемой деятельности не выявлено

9.1 Цели, масштабы и сроки проведения послепроектного анализа требования к его содержанию, сроки представления отчетов о послепроектном анализе уполномоченному органу

Послепроектный анализ фактических воздействий при реализации намечаемой деятельности (далее - ППА) проводится составителем отчета о возможных воздействиях в целях подтверждения соответствия реализованной намечаемой деятельности отчету о возможных воздействиях и заключению по результатам проведения оценки воздействия на окружающую среду.

Необходимость проведения послепроектного анализа фактических воздействий, согласно пункта 2 статьи 76 ЭК РК, определяется в рамках отчета о возможных воздействиях с учетом требований «Правил проведения послепроектного анализа и формы заключения по результатам послепроектного анализа» утвержденных приказом Министра экологии, геологии и природных ресурсов Республики Казахстан от 1 июля 2021 года № 229 (далее - Правила ППА).

Так, согласно пункта 4 главы 2 Правил ППА, проведение послепроектного анализа проводится при выявлении в ходе оценки воздействия на окружающую среду неопределенностей в оценке возможных существенных воздействий на окружающую среду.

Таким образом, учитывая отсутствие выявленных неопределенностей в оценке возможных существенных воздействий, руководствуясь пунктом 4

главы 2 Правил ППА, проведение послепроектного анализа в рамках рассматриваемой намечаемой деятельности не требуется.

При проведении добычных работ изъятие воды из поверхностных источников для питьевых нужд не планируется. При условии выполнения природоохранных мероприятий негативного влияния на поверхностные водоемы рассматриваемого района не ожидается.

Сброс сточных вод в поверхностные водоемы не предусматривается. При разработке месторождения воздействие на атмосферный воздух происходит на локальном уровне и ограничивается СЗЗ предприятия. Ближайшая жилая зона (село Родниковское) расположена на расстоянии 6 км от участка. Анализ результатов расчета показал, что при заданных параметрах источников по всем рассматриваемым веществам, приземные концентрации загрязняющих веществ на границе области воздействия и жилой зоны не превышают предельно допустимые значения. В целом воздействие на атмосферный воздух при проведении работ оценивается как допустимое.

РАЗДЕЛ 10. Способы и меры восстановления окружающей среды на случаи прекращения намечаемой деятельности, определенные на начальной стадии ее осуществления

При принятии решения о прекращении намечаемой деятельности на начальной стадии ее осуществления, оператором разработан план ликвидации последствий производственной деятельности на основании «Инструкции по составлению плана ликвидации», утвержденной приказом №386 от 24.05.2018 г.

Ликвидационные мероприятия содержат следующие критерии:
нарушенный участок территории приводится в состояние, безопасное для населения и животного мира;
земли приводятся в состояние, пригодное для восстановления почвенно-растительного покрова;
улучшается микроклимат на восстановленной территории;
происходит нейтрализация отрицательного воздействия нарушенной территории на окружающую среду и здоровье человека.

Цель ликвидации – возвращение участков недр в жизнеспособное состояние и насколько возможно, в состояние самодостаточной экосистемы, совместимой с окружающей средой и деятельностью человека.

Принципы ликвидации - представляют собой руководство по разработке задач ликвидации. В основе ликвидации лежат следующие принципы: физической и химической стабильности, долгосрочного пассивного обслуживания, землепользования.

Сущность принципов изложена ниже:

принцип физической стабильности, характеризующей любой объект участка недр, подлежащий ликвидации, отстающий после её завершения, в физически устойчивом состоянии, обеспечивающим то, что грунт не будет разрушаться или оседать, либо сдвигаться от первоначального размещения под действием природных экстремальных явлений или разрушающих сил. Ликвидация является успешной, если все физические структуры не представляют опасности для человека, животного мира, водной флоры и фауны, или состоянию окружающей среды;

принцип химической стабильности, характеризующий участок недр, подлежащий ликвидации, остающийся после её завершения, в химически устойчивом состоянии, когда химические вещества, выделяемые из таких компонентов, не представляют угрозу жизни и здоровью населения, диких животных и безопасности окружающей среды, в долгосрочной перспективе не способны ухудшить качество воды, почво-грунта и воздуха;

принцип долгосрочного пассивного обслуживания, характеризующий любой объект участка недр, подлежащий ликвидации, остающийся после её завершения, в состоянии не требующим долгосрочного обслуживания.

Пребывание объектов участков недр, подлежащих ликвидации, в состоянии физической и химической стабильности служит показателем соответствия этому принципу;

принцип землепользования, характеризующий пребывание земель, затронутых недропользованием и являющихся объектом ликвидации, в состоянии, совместимом с другими землями, водными объектами, включая эстетический аспект.

Задачами ликвидации карьеров будут являться:

ограничение доступа на объекты, для безопасности людей и диких животных;

приведение бортов карьера в физическое и геотехническое стабильное состояние;

уровень запыленности безопасен для людей, растительности, водных организмов и диких животных.

После ликвидации разрабатывается проект рекультивации нарушенных земель по «Инструкции по разработке проектов рекультивации нарушенных земель», утвержденной приказом Министра национальной экономики РК №346 от 17.04.2015 г.

Рекультивация земель – комплекс работ, направленных на восстановление продуктивности и народнохозяйственной ценности нарушенных земель, и на улучшение условий окружающей среды.

Целью разработки проекта рекультивации земель является определение основных решений, обеспечивающих наиболее эффективное проведение мероприятий с минимумом затрат.

В соответствии с требованиями ГОСТ 17.5.3.04-83, работы по рекультивации осуществляются в два последовательных этапа: технический и биологический. Основной целью технического этапа является создание рекультивационного слоя почвы со свойствами, благоприятными для биологической рекультивации. Биологический этап включает в себя комплекс агротехнических и фитомелиоративных мероприятий с восстановлением плодородия нарушенных земель. Рекультивационный слой почвы превращается в плодородный слой, обладающий благоприятными для роста растений физическими и химическими свойствами.

В каждом случае определяются этапы рекультивации земель. Учитываются факторы: агрохимических свойств пород, природных и социальных условий, ценности земли, перспектив развития и географического расположения района нарушенного участка. После завершения рекультивационных работ происходит сдача рекультивированного участка.

РАЗДЕЛ 11. Описание методологии исследований и сведения об источниках экологической информации, использованной при составлении отчета о возможных воздействиях

Для подготовки проекта отчета о возможных воздействиях использованы нормативно-правовые и методические документы действующие в РК.

- Экологический Кодекс Республики Казахстан от 2 января 2021 года № 400;
- Водный кодекс Республики Казахстан от 9 июля 2003 года № 481-ІІ (с изменениями и дополнениями по состоянию на 01.01.2022 г.);
- Земельный кодекс Республики Казахстан от 20 июня 2003 года № 442-ІІ (с изменениями и дополнениями по состоянию 05.07.2023 г.);
- Кодекс Республики Казахстан от 27 декабря 2017 года № 125-VІ «О недрах и недропользовании» (с изменениями и дополнениями по состоянию на 01.01.2022г.);
- Кодекс Республики Казахстан от 7 июля 2020 года № 360-VІ «О здоровье народа и системе здравоохранения» (с изменениями и дополнениями по состоянию на 01.01.2023 г.);
- Закон Республики Казахстан от 26 декабря 2019 года № 288-VІ «Об охране и использовании объектов историко-культурного наследия»;
- Приказ Министра экологии, геологии и природных ресурсов Республики Казахстан от 30 июля 2021 года № 280 «Об утверждении Инструкции по организации и проведению экологической оценки» (с изменениями и дополнениями от 26.10.2021 г.);
- Строительная климатология СНиП РК 2.04-01-2010.;
- Санитарные правила «Санитарно-эпидемиологические требования к санитарно-защитным зонам объектов, являющихся объектами воздействия на среду обитания и здоровье человека», утвержденные Приказом Министра здравоохранения Республики Казахстан от 11 января 2022 года № ҚР ДСМ-2.
- «Методика определения нормативов эмиссий в окружающую среду», утвержденная приказом Министра экологии, геологии и природных ресурсов Республики Казахстан от 10 марта 2021 года № 63.;
- Приложение №13 к приказу Министра охраны окружающей среды Республики Казахстан от 18.04.2008г. №100–п Методика расчета загрязняющих веществ в атмосферу от неорганизованных источников;
- Методика расчета выбросов загрязняющих веществ в атмосферу при сварочных работах (по величинам удельных выбросов). РНД 211.2.02.03-2004. Астана, 2005.;
- Методика расчета выбросов загрязняющих веществ в атмосферу при нанесении лакокрасочных материалов (по величинам удельных выбросов). РНД 211.2.02.05-2004. Астана, 2005.;

- Методика расчета выбросов загрязняющих веществ в атмосферу от стационарных дизельных установок. РНД 211.2.02.04-2004". Астана, 2004 г.
- Методика расчета нормативов выбросов от неорганизованных источников согласно приложению 8 к настоящему приказу №221- Ө от 12 июня 2014г.
- «Гигиенические нормативы к атмосферному воздуху в городских и сельских населенных пунктах, на территориях промышленных организаций» утвержденные приказом Министра здравоохранения РК от 2 августа 2022 года № ҚР ДСМ-70.;
- Санитарные правила "Санитарно-эпидемиологические требования к водоисточникам, местам водозабора для хозяйственно-питьевых целей, хозяйственно-питьевому водоснабжению и местам культурно-бытового водопользования и безопасности водных объектов". Приказ Министра здравоохранения Республики Казахстан от 20 февраля 2023 года № 26.;
- Гигиенический нормативов к физическим факторам, оказывающим воздействие на человека». Приказ Министра национальной экономики РК от 28 февраля 2015 года № 169.
- Санитарные правила «Санитарно-эпидемиологические требования к сбору, использованию, применению, обезвреживанию, транспортировке, хранению и захоронению отходов производства и потребления». Приказ и.о. Министра здравоохранения Республики Казахстан от 25 декабря 2020 года № ҚР ДСМ-331/2020.
- Классификатор отходов. Приказ и.о. Министра экологии, геологии и природных ресурсов Республики Казахстан от 6 августа 2021 года №314.
- СНиП РК 4.01-02-2009 “Водоснабжение. Наружные сети и сооружения” (с изменениями по состоянию на 13.06.2017 г).

РАЗДЕЛ 12. Описание трудностей, возникших при проведении исследований

Требования к разработке и содержанию отчета о возможных воздействиях прописаны в статье 72 Экологического кодекса РК и Инструкции по проведению экологической оценки от 2021 г. Однако содержание ряда пунктов, и глубина их проработки не всегда четко регламентированы соответствующими методическими документами.

При подготовке проекта трудностей связанных с отсутствием технических возможностей и недостаточным уровнем современных научных знаний нет.

СПИСОК ИСТОЧНИКОВ ИНФОРМАЦИИ

- Экологический Кодекс Республики Казахстан от 2 января 2021 года № 400;
- Водный кодекс Республики Казахстан от 9 июля 2003 года № 481-II (с изменениями и дополнениями по состоянию на 01.01.2022 г.);
- Земельный кодекс Республики Казахстан от 20 июня 2003 года № 442-II (с изменениями и дополнениями по состоянию на 05.07.2023 г.);
- Кодекс Республики Казахстан от 27 декабря 2017 года № 125-VI «О недрах и недропользовании» (с изменениями и дополнениями по состоянию на 01.01.2022 г.);
- Кодекс Республики Казахстан от 7 июля 2020 года № 360-VI «О здоровье народа и системе здравоохранения» (с изменениями и дополнениями по состоянию на 1.01.2023 г.);
- Закон Республики Казахстан от 26 декабря 2019 года № 288-VI «Об охране и использовании объектов историко-культурного наследия»;
- Приказ Министра экологии, геологии и природных ресурсов Республики Казахстан от 30 июля 2021 года № 280 «Об утверждении Инструкции по организации и проведению экологической оценки» (с изменениями и дополнениями от 26.10.2021 г.);
- Строительная климатология СНиП РК 2.04-01- 2010;
- Санитарные правила «Санитарно-эпидемиологические требования к санитарно-защитным зонам объектов, являющихся объектами воздействия на среду обитания и здоровье человека», утвержденные Приказом Министра здравоохранения Республики Казахстан от 11 января 2022 года № ҚР ДСМ-2.
- «Методика определения нормативов эмиссий в окружающую среду», утвержденная приказом Министра экологии, геологии и природных ресурсов Республики Казахстан от 10 марта 2021 года № 63.;
- Приложение №13 к приказу Министра охраны окружающей среды Республики Казахстан от «18» 04 2008г. №100–п Методика расчета загрязняющих веществ в атмосферу от неорганизованных источников;
- Методика расчета выбросов загрязняющих веществ в атмосферу при сварочных работах (по величинам удельных выбросов). РНД 211.2.02.03-2004. Астана, 2005.;
- Методика расчета выбросов загрязняющих веществ в атмосферу при нанесении лакокрасочных материалов (по величинам удельных выбросов). РНД 211.2.02.05-2004. Астана, 2005.;
- Методика расчета выбросов загрязняющих веществ в атмосферу от стационарных дизельных установок. РНД 211.2.02.04-2004". Астана, 2004 г.
- Методика по расчету выбросов загрязняющих веществ в атмосферу от полигонов твердых бытовых отходов, согласно приложению 11 к настоящему приказу №221- Θ от 12 июня 2014г.

- Методика расчета нормативов выбросов от неорганизованных источников согласно приложению 8 к настоящему приказу №221- О от 12 июня 2014г.

- «Гигиенические нормативы к атмосферному воздуху в городских и сельских населенных пунктах, на территориях промышленных организаций» утвержденные приказом Министра здравоохранения РК от 2 августа 2022 года № ҚР ДСМ-70.;

- Санитарные правила "Санитарно-эпидемиологические требования к водоисточникам, местам водозабора для хозяйственно-питьевых целей, хозяйственно-питьевому водоснабжению и местам культурно-бытового водопользования и безопасности водных объектов". Приказ Министра здравоохранения Республики Казахстан от 20 февраля 2023 года № 26.

- Гигиенический нормативов к физическим факторам, оказывающим воздействие на человека». Приказ Министра национальной экономики РК от 28 февраля 2015 года № 169.

- Санитарные правила «Санитарно-эпидемиологические требования к сбору, использованию, применению, обезвреживанию, транспортировке, хранению и захоронению отходов производства и потребления». Приказ и.о. Министра здравоохранения Республики Казахстан от 25 декабря 2020 года № ҚР ДСМ-331/2020.

- Классификатор отходов. Приказ и.о. Министра экологии, геологии и природных ресурсов Республики Казахстан от 6 августа 2021 года №314.

- СНиП РК 4.01-02-2009 “Водоснабжение. Наружные сети и сооружения” (с изменениями по состоянию на 13.06.2017 г).

ПРИЛОЖЕНИЯ

УТВЕРЖДАЮ
Руководитель оператора

(Фамилия, имя, отчество
(при его наличии))

(подпись)

"__" _____ 2025 г

М.П.

БЛАНК ИНВЕНТАРИЗАЦИИ ВЫБРОСОВ ВРЕДНЫХ (ЗАГРЯЗНЯЮЩИХ) ВЕЩЕСТВ В АТМОСФЕРНЫЙ ВОЗДУХ И ИХ ИСТОЧНИКОВ

ЭРА v3.0

1. Источники выделения вредных (загрязняющих) веществ
на 2025 год

Павлодарская область, План разведки твердых полезных ископаемых на участке Жанажол с ОПД

Наименование производства номер цеха, участка	Номер источ- ника загряз- нения атм-ры	Номер источ- ника выде- ления	Наименование источника выделения загрязняющих веществ	Наименование выпускаемой продукции	Время работы источника выделения, час		Наименование загрязняющего вещества	Код вредного вещества (ЭНК, ПДК или ОБУВ) и наименование	Количество загрязняющего вещества, отходящего от источника выделения, т/год
					в сутки	за год			
А	1	2	3	4	5	6	7	8	9
(001) Разведочные работы	6001	6001 01	Снятие ПРС с территории канав			1000	Пыль неорганическая, содержащая двуокись кремния в %: 70-20 (шамот, цемент, пыль цементного производства - глина, глинистый сланец, доменный шлак, песок, клинкер, зола, кремнезем, зола углей казахстанских	2908 (494)	0.249

1. Источники выделения вредных (загрязняющих) веществ
на 2025 год

Павлодарская область, План разведки твердых полезных ископаемых на участке Жанажол с ОПД

А	1	2	3	4	5	6	7	8	9
	6002	6002 01	Выемка грунта из канав			3600	месторождений) (494) Пыль неорганическая, содержащая двуокись кремния в %: 70-20 (шамот, цемент, пыль цементного производства - глина, глинистый сланец, доменный шлак, песок, клинкер, зола, кремнезем, зола углей казахстанских месторождений) (494)	2908 (494)	0.249
	6003	6003 01	Экскаватор			3000	Пыль неорганическая, содержащая двуокись кремния в %: 70-20 (шамот, цемент, пыль цементного производства - глина, глинистый сланец, доменный шлак, песок, клинкер, зола, кремнезем, зола углей казахстанских месторождений) (494)	2908 (494)	0.4202
	6004	6004 01	Бульдозер			3000	Пыль неорганическая, содержащая двуокись кремния в %: 70-20 (шамот, цемент, пыль цементного производства - глина, глинистый сланец, доменный шлак, песок, клинкер, зола, кремнезем, зола углей казахстанских месторождений) (494)	2908 (494)	1.5759
	6005	6005 01	Отвал вскрышных				Пыль неорганическая,	2908 (494)	1.2507

1. Источники выделения вредных (загрязняющих) веществ
на 2025 год

Павлодарская область, План разведки твердых полезных ископаемых на участке Жанажол с ОПД

А	1	2	3	4	5	6	7	8	9
			пород						
	6006	6006 01	Автосамосвал			10	содержащая двуокись кремния в %: 70-20 (шамот, цемент, пыль цементного производства - глина, глинистый сланец, доменный шлак, песок, клинкер, зола, кремнезем, зола углей казахстанских месторождений) (494) Пыль неорганическая, содержащая двуокись кремния в %: 70-20 (шамот, цемент, пыль цементного производства - глина, глинистый сланец, доменный шлак, песок, клинкер, зола, кремнезем, зола углей казахстанских месторождений) (494)	2908 (494)	3.79576
	6007	6007 01	Буровые работы				Пыль неорганическая, содержащая двуокись кремния в %: 70-20 (шамот, цемент, пыль цементного производства - глина, глинистый сланец, доменный шлак, песок, клинкер, зола, кремнезем, зола углей казахстанских месторождений) (494)	2908 (494)	2.97
	6008	6008 01	Взрывные работы				Азота (IV) диоксид (Азота диоксид) (4)	0301 (4)	0.0864
							Азот (II) оксид (Азота	0304 (6)	0.014

1. Источники выделения вредных (загрязняющих) веществ
на 2025 год

Павлодарская область, План разведки твердых полезных ископаемых на участке Жанажол с ОПД

А	1	2	3	4	5	6	7	8	9
							оксид) (6) Углерод оксид (Окись углерода, Угарный газ) (584)	0337 (584)	0.108
							Пыль неорганическая, содержащая двуокись кремния в %: 70-20 (шамот, цемент, пыль цементного производства - глина, глинистый сланец, доменный шлак, песок, клинкер, зола, кремнезем, зола углей казахстанских месторождений) (494)	2908 (494)	0.0256
Примечание: В графе 8 в скобках указан порядковый номер ЗВ в таблице 1 Приложения 1 к Приказу Министерства здравоохранения Республики Казахстан от 2 августа 2022 года № КР ДСМ-70 (список ПДК)									

БЛАНК ИНВЕНТАРИЗАЦИИ ВЫБРОСОВ ВРЕДНЫХ (ЗАГРЯЗНЯЮЩИХ) ВЕЩЕСТВ В АТМОСФЕРНЫЙ ВОЗДУХ И ИХ ИСТОЧНИКОВ

ЭРА v3.0

2. Характеристика источников загрязнения атмосферного воздуха
на 2025 год

Павлодарская область, План разведки твердых полезных ископаемых на участке Жанажол с ОПД

Номер источника загрязнения	Параметры источн.загрязнен.		Параметры газовой смеси на выходе источника загрязнения			Код загрязняющего вещества (ЭНК, ПДК или ОБУВ)	Наименование ЗВ	Количество загрязняющих веществ, выбрасываемых в атмосферу	
	Высота м	Диаметр, размер сечения устья, м	Скорость м/с	Объемный расход, м ³ /с	Температура, С			Максимальное, г/с	Суммарное, т/год
1	2	3	4	5	6	7	7а	8	9
Разведочные работы									
6001	5				30	2908 (494)	Пыль неорганическая, содержащая двуокись кремния в %: 70-20 (шамот, цемент, пыль цементного производства - глина, глинистый сланец, доменный шлак, песок, клинкер, зола, кремнезем, зола углей казахстанских месторождений) (494)	0.03048	0.249
6002	5				30	2908 (494)	Пыль неорганическая, содержащая двуокись кремния в %: 70-20 (шамот, цемент, пыль цементного производства - глина, глинистый сланец, доменный шлак, песок, клинкер, зола, кремнезем, зола углей казахстанских	0.03048	0.249

2. Характеристика источников загрязнения атмосферного воздуха
на 2025 год

Павлодарская область, План разведки твердых полезных ископаемых на участке Жанажол с ОПД

1	2	3	4	5	6	7	7а	8	9
6003	5				30	2908 (494)	месторождений) (494) Пыль неорганическая, содержащая двуокись кремния в %: 70-20 (шамот, цемент, пыль цементного производства - глина, глинистый сланец, доменный шлак, песок, клинкер, зола, кремнезем, зола углей казахстанских	0.0185	0.4202
6004	5				30	2908 (494)	месторождений) (494) Пыль неорганическая, содержащая двуокись кремния в %: 70-20 (шамот, цемент, пыль цементного производства - глина, глинистый сланец, доменный шлак, песок, клинкер, зола, кремнезем, зола углей казахстанских	0.0712	1.5759
6005	5				30	2908 (494)	месторождений) (494) Пыль неорганическая, содержащая двуокись кремния в %: 70-20 (шамот, цемент, пыль цементного производства - глина, глинистый сланец, доменный шлак, песок, клинкер, зола, кремнезем, зола углей казахстанских	0.036	1.2507
6006	5				30	2908 (494)	месторождений) (494) Пыль неорганическая,	0.15737	3.79576

2. Характеристика источников загрязнения атмосферного воздуха
на 2025 год

Павлодарская область, План разведки твердых полезных ископаемых на участке Жанажол с ОПД

1	2	3	4	5	6	7	7а	8	9
6007	5				30	2908 (494)	содержащая двуокись кремния в %: 70-20 (шамот, цемент, пыль цементного производства - глина, глинистый сланец, доменный шлак, песок, клинкер, зола, кремнезем, зола углей казахстанских месторождений) (494) Пыль неорганическая, содержащая двуокись кремния в %: 70-20 (шамот, цемент, пыль цементного производства - глина, глинистый сланец, доменный шлак, песок, клинкер, зола, кремнезем, зола углей казахстанских месторождений) (494)	0.1437	2.97
6008	5				30	0301 (4) 0304 (6) 0337 (584) 2908 (494)	Азота (IV) диоксид (Азота диоксид) (4) Азот (II) оксид (Азота оксид) (6) Углерод оксид (Окись углерода, Угарный газ) (584) Пыль неорганическая, содержащая двуокись кремния в %: 70-20 (шамот, цемент, пыль цементного производства - глина, глинистый сланец, доменный	0.2664 0.0433 0.333 0.152	0.0864 0.014 0.108 0.0256

ЭРА v3.0

2. Характеристика источников загрязнения атмосферного воздуха
на 2025 год

Павлодарская область, План разведки твердых полезных ископаемых на участке Жанажол с ОПД

1	2	3	4	5	6	7	7а	8	9
							шлак, песок, клинкер, зола, кремнезем, зола углей казахстанских месторождений) (494)		
Примечание: В графе 7 в скобках указан порядковый номер ЗВ в таблице 1 Приложения 1 к Приказу Министерства здравоохранения Республики Казахстан от 2 августа 2022 года № КР ДСМ-70 (список ПДК)									

БЛАНК ИНВЕНТАРИЗАЦИИ ВЫБРОСОВ ВРЕДНЫХ (ЗАГРЯЗНЯЮЩИХ) ВЕЩЕСТВ В АТМОСФЕРНЫЙ ВОЗДУХ
И ИХ ИСТОЧНИКОВ

ЭРА v3.0

3. Показатели работы пылегазоочистного оборудования (ПГО)
на 2025 год

Номер источника выделения	Наименование и тип пылегазоулавливающего оборудования	КПД аппаратов, %		Код загрязняющего вещества по котор.происходит очистка	Коэффициент обеспеченности К(1), %
		Проектный	Фактический		
1	2	3	4	5	6
Пылегазоочистное оборудование отсутствует!					

БЛАНК ИНВЕНТАРИЗАЦИИ ВЫБРОСОВ ВРЕДНЫХ (ЗАГРЯЗНЯЮЩИХ) ВЕЩЕСТВ В АТМОСФЕРНЫЙ ВОЗДУХ И ИХ ИСТОЧНИКОВ

ЭРА v3.0

4. Суммарные выбросы вредных (загрязняющих) веществ в атмосферу, их очистка и утилизация
в целом по предприятию, т/год
на 2025 год

Павлодарская область, План разведки твердых полезных ископаемых на участке Жанажол с ОПД

Код заг- ряз- няющ веще- ства	Наименование загрязняющего вещества	Количество загрязняющих веществ отходящих от источника выделения	В том числе		Из поступивших на очистку			Всего выброшено в атмосферу
			выбрасыва- ется без очистки	поступает на очистку	выброшено в атмосферу	уловлено и обезврежено		
						фактически	из них ути- лизировано	
1	2	3	4	5	6	7	8	9
Площадка:01								
ВСЕГО по площадке: 01 в том числе:		10.74456	10.74456	0	0	0	0	10.74456
Твердые:		10.53616	10.53616	0	0	0	0	10.53616
из них:								
2908	Пыль неорганическая, содержащая двуокись кремния в %: 70-20 (шамот, цемент, пыль цементного производства - глина, глинистый сланец, доменный шлак, песок, клинкер, зола, кремнезем, зола углей казахстанских месторождений) (494)	10.53616	10.53616	0	0	0	0	10.53616
Газообразные, жидкие:		0.2084	0.2084	0	0	0	0	0.2084
из них:								
0301	Азота (IV) диоксид (Азота диоксид) (4)	0.0864	0.0864	0	0	0	0	0.0864

4. Суммарные выбросы вредных (загрязняющих) веществ в атмосферу, их очистка и утилизация
в целом по предприятию, т/год
на 2025 год

Павлодарская область, План разведки твердых полезных ископаемых на участке Жаназол с ОПД

1	2	3	4	5	6	7	8	9
0304	Азот (II) оксид (Азота оксид) (6)	0.014	0.014	0	0	0	0	0.014
0337	Углерод оксид (Окись углерода, Угарный газ) (584)	0.108	0.108	0	0	0	0	0.108

Условные обозначения

1. Площадное распространение гидрогеологических подразделений, залегающие первыми от поверхности трещиноватости

- αQ_{IV} Водосный горизонт современных аллювиальных отложений. Пески, галечники, супеси.
- αQ_{III} Водосный горизонт верхнечетвертичных аллювиальных отложений. Пески, галечники, супеси.
- αQ_{II-III} Водосный горизонт средне-верхнечетвертичных аллювиальных отложений. Пески, галечники, супеси.
- J Водосная зона трещиноватости юрских пород. Песчанки, алевролиты, аргилиты, гравеллиты.
- C_{2-3} Водосная зона трещиноватости нижне-среднеюрских пород. Ангиты, магнезические брекчии и лавы риолитового, трахиризолитового и трахитового состава.
- C_1 Водосная зона трещиноватости нижнекаменноугольных пород. Алевролиты, мергели, известняки.
- D_{IV-C_1} Водосный комплекс преимущественно трещиноватых и заквартовых фанер-турейских пород. Мергели, известняки.
- D_{2-3} Водосная зона трещиноватости терригенных средне-верхнедевонских пород. Конгломераты, алевролиты, песчанки, прослойки кислых лав и туфов.
- D_{1-2} Водосная зона трещиноватости вулканогенно-осадочных нижне-среднедевонских пород. Андезитобазальты, андезиты, базальты, дациты, риодациты, риолиты, песчанки, алевролиты, туфопесчанки, конгломераты.
- S_1 Водосная зона трещиноватости терригенных нижнекаменноугольных пород. Песчанки, алевролиты.
- O_{2-3} Водосная зона трещиноватости терригенных верхне-среднеордовикских пород. Алевролиты, песчанки, конгломераты, известняки.
- O_{1-2} Водосная зона трещиноватости вулканогенно-осадочных пород. Базальты, андезитобазальты, андезиты и их туфы, риодациты, дациты, песчанки, алевролиты, известняки.
- C_2-O_2 Водосная зона трещиноватости кремнистых пород верхнего кембрия - среднего ордовика. Яшмы, кремни, кремнистые алевролиты.
- γP Водосная зона трещиноватости пермских гранитоидных интрузивных пород. Граниты, лейкограниты, моноклиориты и их субшелочные разновидности.
- γD Водосная зона трещиноватости девонских гранитоидных интрузивных пород. Граниты, лейкограниты, гранодиориты, кварцевые диориты, диориты.
- γS Водосная зона трещиноватости силурийских гранитоидных интрузивных пород. Гранодиориты, кварцевые диориты.
- $\gamma \text{er} O_1$ Водосная зона трещиноватости раннеордовикских ультраосновных и основных пород. Дуниты, перидотиты, нориты, габбро, диориты.

1.2 Локально-водосные горизонты

- Q_{IV} Водосный горизонт современных аллювиальных отложений. Пески, галечники, супеси.
- Водосный горизонт верхнечетвертичных аллювиальных отложений. Пески, галечники, супеси.

- Водосный горизонт средне-верхнечетвертичных аллювиальных отложений. Пески, галечники, супеси.
- Водосная зона трещиноватости юрских пород. Песчанки, алевролиты, аргилиты, гравеллиты.
- Разломы.
- Разломы водосные

2. Минерализация и химический состав подземных вод, водоупоры

2.1 Минерализация, г/л/л (для первого от поверхности гидрогеологического подразделения) по площади

- до 1 г/л
- 1-3
- 3-5
- 5-7
- 7-10
- 10-15
- 15-30
- более 30
- Граница вод с различной минерализацией

2.2 Водоупоры

- Родник восходящий
- Родник нисходящий
- Колодезь
- Сквжина, вскрытая водосный горизонт
- Сквжина безводная
- Цифры: слева - дебит, л/сек, справа - минерализация, г/л/л

2.3 Химический состав подземных вод

- с преобладанием гидрокарбонатного аниона
- смешанная двухкомпонентная
- с преобладанием сульфатного аниона
- смешанная трехкомпонентная
- с преобладанием хлоридного аниона

3. Разведанные месторождения подземных вод

Месторождения подземных вод с утвержденными запасами. Цифры справа - минерализация подземных вод г/л; в рамках индекс геологического возраста водовмещающих пород. Месторождения: ① - Кайдульское, ② - Байн-Аульское

4. Природные объекты

- Солончаки (Na-содовые)
- Пресное озеро
- Соленое озеро с указанным преобладающей соли
- Реки

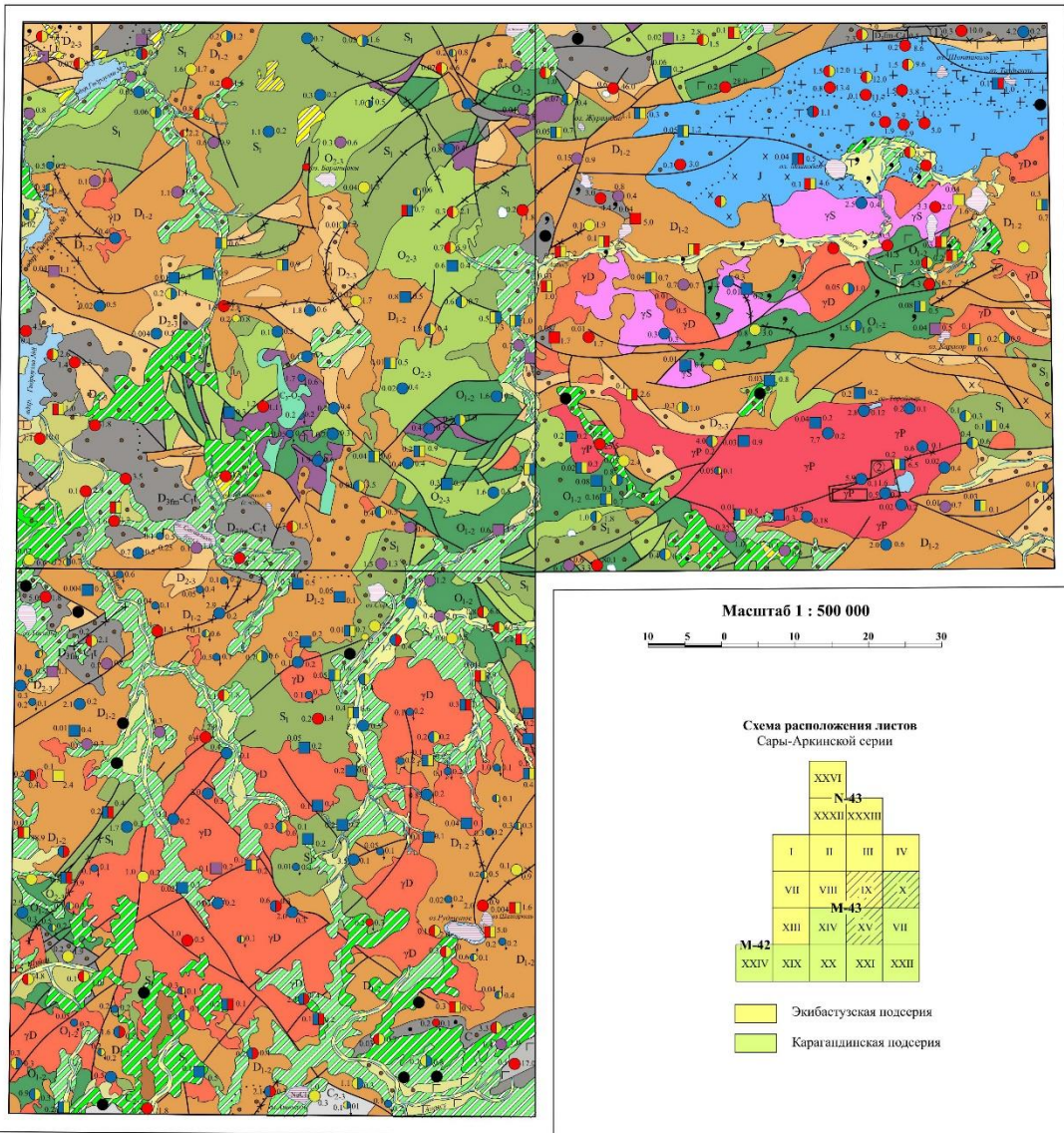
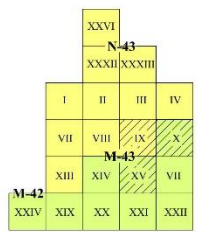


Схема расположения листов Сары-Аркынской серии



- Экибаульская подсерия
- Карагандинская подсерия

ТОО "Центргеолсэмка"	Отчет "Геологическое дознание с оценкой прогнозных ресурсов листов М-43-IX, X, XV (Павлодарская область)"	
Приложение 66	Ответственный исполнитель: начальная партия Магретова Л.И.	2014 г.
Масштаб 1 : 500 000	Гидрогеологическая схема. Листы М-42-IX, X, XV	
Составил:	геолог	Рахимов М.К.
Оформил:	геолог	Рахимов М.К.

1. Общие сведения.

Расчет проведен на ПК "ЭРА" v3.0 фирмы НПП "Логос-Плюс", Новосибирск
 Расчет выполнен

 | Заключение экспертизы Министерства природных ресурсов и Росгидромета |
на программу: письмо № 140-09213/20и от 30.11.2020

2. Параметры города

ПК ЭРА v3.0. Модель: МРК-2014
 Название: Павлодарская область
 Коэффициент А = 200
 Скорость ветра U_{гр} = 12.0 м/с (для лета 7.0, для зимы 12.0)
 Средняя скорость ветра = 4.6 м/с
 Температура летняя = 29.1 град.С
 Температура зимняя = -16.0 град.С
 Коэффициент рельефа = 1.00
 Площадь города = 0.0 кв.км
 Угол между направлением на СЕВЕР и осью X = 90.0 угловых градусов

3. Исходные параметры источников.

ПК ЭРА v3.0. Модель: МРК-2014
 Город :005 Павлодарская область.
 Объект :0013 План разведки твердых полезных ископаемых на участке Жанажол с ОПД.
 Вар.расч. :1 Расч.год: 2025 (СП) Расчет проводился 12.02.2025 15:17
 Примесь :0301 - Азота (IV) диоксид (Азота диоксид) (4)
 ПДКм.р для примеси 0301 = 0.2 мг/м3

Коэффициент рельефа (КР): индивидуальный с источников
 Коэффициент оседания (F): индивидуальный с источников
 Признак источников "для зимы" - отрицательное значение высоты

Код	Тип	Н	D	Wo	V1	T	X1	Y1	X2	Y2	Alf	F	KP	Ди
Выброс														
Объ.Пл														
Ист.	~	~	~	~	~	~	~	~	~	~	~	~	~	~
001301	6008	П1	5.0			30.0	1050.00	2180.00	100.00	50.00	0	1.0	1.000	0
0.2664000														

4. Расчетные параметры См, Ум, Хм

ПК ЭРА v3.0. Модель: МРК-2014
 Город :005 Павлодарская область.
 Объект :0013 План разведки твердых полезных ископаемых на участке Жанажол с ОПД.
 Вар.расч. :1 Расч.год: 2025 (СП) Расчет проводился 12.02.2025 15:17
 Сезон :ЗИМА для энергетики и ЛЕТО для остальных
 Примесь :0301 - Азота (IV) диоксид (Азота диоксид) (4)
 ПДКм.р для примеси 0301 = 0.2 мг/м3

- Для линейных и площадных источников выброс является суммарным по														
всей площади, а См - концентрация одиночного источника,														
расположенного в центре симметрии, с суммарным М														

Источники					Их расчетные параметры									
Номер	Код	М	Тип	См	Um	Xm								
-п/п-	Объ.Пл	Ист.	-----	- [доли ПДК]-	[м/с]	[м]								
1	001301	6008	0.266400	П1	5.608500	0.50	28.5							

		Суммарный Мq=		0.266400 г/с										
				Сумма См по всем источникам =		5.608500 долей ПДК								

					Средневзвешенная опасная скорость ветра =		0.50 м/с							

5. Управляющие параметры расчета

ПК ЭРА v3.0. Модель: МРК-2014
 Город :005 Павлодарская область.
 Объект :0013 План разведки твердых полезных ископаемых на участке Жанажол с ОПД.
 Вар.расч. :1 Расч.год: 2025 (СП) Расчет проводился 12.02.2025 15:17
 Сезон :ЗИМА для энергетики и ЛЕТО для остальных
 Примесь :0301 - Азота (IV) диоксид (Азота диоксид) (4)
 ПДКм.р для примеси 0301 = 0.2 мг/м3

Фоновая концентрация не задана

Расчет по прямоугольнику 001 : 5200x5200 с шагом 400
 Расчет по границе области влияния
 Расчет в фиксированных точках. Группа точек 001
 Направление ветра: автоматический поиск опасного направления от 0 до 360 град.
 Скорость ветра: автоматический поиск опасной скорости от 0.5 до 12.0(U_{гр}) м/с
 Средневзвешенная опасная скорость ветра U_{св} = 0.5 м/с

10. Результаты расчета в фиксированных точках.

ПК ЭРА v3.0. Модель: МРК-2014
 Группа точек 001
 Город :005 Павлодарская область.

Объект :0013 План разведки твердых полезных ископаемых на участке Жанажол с ОПД.
 Вар.расч. :1 Расч.год: 2025 (СП) Расчет проводился 12.02.2025 15:17
 Примесь :0301 - Азота (IV) диоксид (Азота диоксид) (4)
 ПДКм.р для примеси 0301 = 0.2 мг/м3

Фоновая концентрация не задана
 Направление ветра: автоматический поиск опасного направления от 0 до 360 град.
 Скорость ветра: автоматический поиск опасной скорости от 0.5 до 12.0(Умр) м/с

Точка 1. Расчетная точка.
 Координаты точки : X= 2706.0 м, Y= 3863.0 м

Максимальная суммарная концентрация | Cs= 0.0286575 доли ПДКмр |
 | 0.0057315 мг/м3 |

Достигается при опасном направлении 225 град.
 и скорости ветра 12.00 м/с

Всего источников: 1. В таблице заказано вкладчиков не более чем с 95% вклада
 ВКЛАДЫ ИСТОЧНИКОВ

Ном.	Код	Тип	Выброс	Вклад	Вклад в%	Сум. %	Козф.влияния
Объ.Пл	Ист.	М(Мг)	-C[доли ПДК]				b=C/M
1	001301 6008	П1	0.2664	0.028657	100.0	100.0	0.107573047
В сумме =				0.028657	100.0		

14. Результаты расчета по границе области воздействия.

ПК ЭРА v3.0. Модель: МРК-2014
 Город :005 Павлодарская область.
 Объект :0013 План разведки твердых полезных ископаемых на участке Жанажол с ОПД.
 Вар.расч. :1 Расч.год: 2025 (СП) Расчет проводился 12.02.2025 15:17
 Примесь :0301 - Азота (IV) диоксид (Азота диоксид) (4)
 ПДКм.р для примеси 0301 = 0.2 мг/м3

Всего просчитано точек: 113
 Фоновая концентрация не задана
 Направление ветра: автоматический поиск опасного направления от 0 до 360 град.
 Скорость ветра: автоматический поиск опасной скорости от 0.5 до 12.0(Умр) м/с

Расшифровка_обозначений
 | Qc - суммарная концентрация [доли ПДК] |
 | Cc - суммарная концентрация [мг/м.куб] |
 | Фоп- опасное направл. ветра [угл. град.] |
 | Уоп- опасная скорость ветра [м/с] |

| ~~~~~ |
 | -Если в расчете один источник, то его вклад и код не печатаются |
 | ~~~~~ |

y=	2564:	2022:	2022:	2022:	2023:	2024:	2026:	2029:	2036:	2051:	2079:	2106:	2134:	2168:	2203:
x=	607:	687:	687:	687:	688:	688:	688:	689:	690:	693:	699:	705:	710:	719:	727:
Qc :	0.345:	0.345:	0.345:	0.345:	0.346:	0.346:	0.348:	0.351:	0.356:	0.366:	0.387:	0.407:	0.426:	0.450:	0.465:
Cc :	0.069:	0.069:	0.069:	0.069:	0.069:	0.069:	0.070:	0.070:	0.071:	0.073:	0.077:	0.081:	0.085:	0.090:	0.093:
Фоп:	66 :	66 :	66 :	66 :	66 :	67 :	67 :	67 :	68 :	70 :	74 :	78 :	82 :	88 :	94 :
Уоп:	4.08 :	4.07 :	4.07 :	4.07 :	4.05 :	4.05 :	4.04 :	3.99 :	3.92 :	3.78 :	3.48 :	3.22 :	2.96 :	2.49 :	2.46 :

y=	2555:	2284:	2330:	2376:	2422:	2422:	2422:	2423:	2424:	2427:	2432:	2441:	2460:	2477:	2495:
x=	607:	749:	763:	777:	792:	792:	792:	792:	794:	796:	801:	811:	831:	852:	873:
Qc :	0.471:	0.471:	0.453:	0.422:	0.384:	0.384:	0.384:	0.384:	0.384:	0.383:	0.382:	0.380:	0.375:	0.369:	0.361:
Cc :	0.094:	0.094:	0.091:	0.084:	0.077:	0.077:	0.077:	0.077:	0.077:	0.077:	0.076:	0.076:	0.075:	0.074:	0.072:
Фоп:	100 :	109 :	118 :	126 :	133 :	133 :	134 :	134 :	134 :	135 :	136 :	138 :	142 :	147 :	151 :
Уоп:	2.32 :	2.09 :	2.05 :	2.24 :	2.46 :	2.46 :	2.42 :	2.43 :	2.45 :	2.39 :	2.38 :	2.31 :	2.28 :	2.27 :	2.31 :

y=	2546:	2495:	2494:	2494:	2493:	2492:	2491:	2489:	2487:	2485:	2484:	2481:	2478:	2475:	2472:
x=	607:	876:	879:	886:	899:	924:	949:	975:	1008:	1042:	1075:	1125:	1174:	1224:	1273:
Qc :	0.362:	0.363:	0.365:	0.370:	0.379:	0.398:	0.416:	0.432:	0.449:	0.459:	0.462:	0.451:	0.426:	0.392:	0.357:
Cc :	0.072:	0.073:	0.073:	0.074:	0.076:	0.080:	0.083:	0.086:	0.090:	0.092:	0.092:	0.090:	0.085:	0.078:	0.071:
Фоп:	151 :	151 :	152 :	153 :	155 :	158 :	162 :	167 :	172 :	178 :	185 :	194 :	202 :	210 :	217 :
Уоп:	2.27 :	2.15 :	2.12 :	1.93 :	1.64 :	1.43 :	1.35 :	1.27 :	1.19 :	1.14 :	1.14 :	1.21 :	1.33 :	1.60 :	2.69 :

y=	2537:	2472:	2472:	2471:	2471:	2469:	2466:	2460:	2448:	2422:	2422:	2422:	2421:	2421:	2417:
x=	607:	1273:	1273:	1274:	1275:	1276:	1280:	1287:	1300:	1326:	1326:	1326:	1326:	1326:	1328:
Qc :	0.357:	0.357:	0.357:	0.357:	0.357:	0.358:	0.358:	0.360:	0.363:	0.366:	0.366:	0.366:	0.366:	0.366:	0.370:
Cc :	0.071:	0.071:	0.071:	0.071:	0.071:	0.072:	0.072:	0.072:	0.073:	0.073:	0.073:	0.073:	0.073:	0.073:	0.074:
Фоп:	217 :	217 :	217 :	217 :	217 :	218 :	218 :	220 :	223 :	228 :	228 :	228 :	229 :	229 :	229 :
Уоп:	2.69 :	2.71 :	2.71 :	2.71 :	2.70 :	2.70 :	2.72 :	2.76 :	2.83 :	2.98 :	2.98 :	2.96 :	2.98 :	2.98 :	2.95 :

```

y= 2528: 2400: 2378: 2332: 2284: 2236: 2193: 2150: 2108: 2065: 2022: 2022: 2022: 2021: 2021:
x= 607: 1333: 1340: 1354: 1367: 1380: 1389: 1398: 1408: 1417: 1426: 1426: 1426: 1426: 1425:
Qc : 0.374: 0.381: 0.396: 0.422: 0.439: 0.440: 0.432: 0.415: 0.389: 0.361: 0.332: 0.333: 0.333: 0.333: 0.333:
Cc : 0.075: 0.076: 0.079: 0.084: 0.088: 0.088: 0.086: 0.083: 0.078: 0.072: 0.066: 0.067: 0.067: 0.067: 0.067:
Фоп: 230 : 232 : 235 : 243 : 252 : 261 : 268 : 275 : 282 : 288 : 293 : 293 : 293 : 293 : 293 :
Уоп: 2.92 : 2.86 : 2.49 : 2.48 : 2.36 : 2.39 : 2.89 : 3.18 : 3.49 : 3.91 : 4.31 : 4.30 : 4.30 : 4.30 : 4.29 :

```

```

y= 2519: 2016: 2010: 1999: 1977: 1957: 1936: 1913: 1889: 1865: 1865: 1865: 1865: 1864: 1864:
x= 607: 1422: 1418: 1410: 1393: 1375: 1356: 1329: 1301: 1273: 1273: 1272: 1271: 1270: 1267:
Qc : 0.332: 0.333: 0.334: 0.335: 0.337: 0.339: 0.339: 0.341: 0.338: 0.332: 0.333: 0.333: 0.333: 0.334: 0.335:
Cc : 0.066: 0.067: 0.067: 0.067: 0.067: 0.068: 0.068: 0.068: 0.068: 0.066: 0.067: 0.067: 0.067: 0.067: 0.067:
Фоп: 293 : 294 : 295 : 297 : 301 : 305 : 309 : 314 : 320 : 325 : 325 : 325 : 325 : 326 : 326 :
Уоп: 4.25 : 4.51 : 4.26 : 4.17 : 3.99 : 3.82 : 3.69 : 3.43 : 3.23 : 3.17 : 3.17 : 3.16 : 3.14 : 3.11 : 3.06 :

```

```

y= 2510: 1863: 1862: 1859: 1856: 1853: 1850: 1848: 1846: 1843: 1841: 1841: 1842: 1842: 1843:
x= 607: 1249: 1224: 1176: 1126: 1076: 1036: 995: 954: 914: 873: 873: 872: 871: 869:
Qc : 0.338: 0.345: 0.357: 0.382: 0.402: 0.409: 0.406: 0.395: 0.376: 0.354: 0.332: 0.332: 0.332: 0.332: 0.333:
Cc : 0.068: 0.069: 0.071: 0.076: 0.080: 0.082: 0.081: 0.079: 0.075: 0.071: 0.066: 0.066: 0.066: 0.066: 0.067:
Фоп: 327 : 328 : 332 : 339 : 347 : 355 : 2 : 9 : 16 : 22 : 27 : 27 : 27 : 28 : 28 :
Уоп: 2.95 : 2.75 : 2.34 : 1.55 : 1.38 : 1.30 : 1.30 : 1.38 : 1.53 : 2.14 : 2.87 : 2.86 : 2.86 : 2.87 : 2.89 :

```

```

y= 2501: 1850: 1860: 1879: 1901: 1922: 1955: 1989:
x= 607: 859: 845: 819: 795: 770: 743: 715:
Qc : 0.333: 0.335: 0.338: 0.342: 0.347: 0.348: 0.353: 0.352:
Cc : 0.067: 0.067: 0.068: 0.068: 0.069: 0.070: 0.071: 0.070:
Фоп: 29 : 30 : 32 : 37 : 42 : 47 : 54 : 60 :
Уоп: 2.88 : 2.92 : 2.93 : 3.03 : 3.13 : 3.31 : 3.47 : 3.73 :

```

Результаты расчета в точке максимума ПК ЭРА v3.0. Модель: МРК-2014
 Координаты точки : X= 749.4 м, Y= 2283.6 м

Максимальная суммарная концентрация | Cs= 0.4712152 доли ПДКмр |
 | 0.0942430 мг/м3 |

Достигается при опасном направлении 109 град.
 и скорости ветра 2.09 м/с

Всего источников: 1. В таблице заказано вкладчиков не более чем с 95% вклада
 ВКЛАДЫ ИСТОЧНИКОВ

№	Код	Тип	Выброс	Вклад	Вклад в%	Сум. %	Коэф. влияния
1	Объ. Пл	Ист.	М (Мг)	С [доли ПДК]			b=C/M
1	001301 6008	П1	0.2664	0.471215	100.0	100.0	1.7688257
			В сумме =	0.471215	100.0		

3. Исходные параметры источников.

ПК ЭРА v3.0. Модель: МРК-2014
 Город :005 Павлодарская область.
 Объект :0013 План разведки твердых полезных ископаемых на участке Жанажол с ОПД.
 Вар.расч. :1 Расч.год: 2025 (СП) Расчет проводился 12.02.2025 15:17
 Примесь :0304 - Азот (II) оксид (Азота оксид) (6)
 ПДКм.р для примеси 0304 = 0.4 мг/м3

Коэффициент рельефа (КР): индивидуальный с источников
 Коэффициент оседания (F): индивидуальный с источников
 Признак источников "для зимы" - отрицательное значение высоты

Код	Тип	H	D	Wo	V1	T	X1	Y1	X2	Y2	Alf	F	КР	Ди
001301 6008	П1	5.0				30.0	1050.00	2180.00	100.00	50.00	0	1.0	1.000	0

4. Расчетные параметры См, Ум, Хм

ПК ЭРА v3.0. Модель: МРК-2014
 Город :005 Павлодарская область.
 Объект :0013 План разведки твердых полезных ископаемых на участке Жанажол с ОПД.
 Вар.расч. :1 Расч.год: 2025 (СП) Расчет проводился 12.02.2025 15:17
 Сезон :ЗИМА для энергетики и ЛЕТО для остальных
 Примесь :0304 - Азот (II) оксид (Азота оксид) (6)

ПДКм.р для примеси 0304 = 0.4 мг/м3

- Для линейных и площадных источников выброс является суммарным по всей площади, а С _м - концентрация одиночного источника, расположенного в центре симметрии, с суммарным М						
Источники						
Номер	Код	М	Тип	С _м	U _м	X _м
-п/п-	Объ.Пл Ист.	-----	----	[доли ПДК]	---[м/с]	----[м]
1	001301 6008	0.043300	П1	0.455796	0.50	28.5
Суммарный М _с =		0.043300 г/с				
Сумма С _м по всем источникам =		0.455796 долей ПДК				
Средневзвешенная опасная скорость ветра =					0.50 м/с	

5. Управляющие параметры расчета

ПК ЭРА v3.0. Модель: МРК-2014
 Город :005 Павлодарская область.
 Объект :0013 План разведки твердых полезных ископаемых на участке Жанажол с ОПД.
 Вар.расч. :1 Расч.год: 2025 (СП) Расчет проводился 12.02.2025 15:17
 Сезон :ЗИМА для энергетики и ЛЕТО для остальных
 Примесь :0304 - Азот (II) оксид (Азота оксид) (6)
 ПДКм.р для примеси 0304 = 0.4 мг/м3

Фоновая концентрация не задана

Расчет по прямоугольнику 001 : 5200x5200 с шагом 400
 Расчет по границе области влияния
 Расчет в фиксированных точках. Группа точек 001
 Направление ветра: автоматический поиск опасного направления от 0 до 360 град.
 Скорость ветра: автоматический поиск опасной скорости от 0.5 до 12.0(U_{мр}) м/с
 Средневзвешенная опасная скорость ветра U_{св}= 0.5 м/с

10. Результаты расчета в фиксированных точках.

ПК ЭРА v3.0. Модель: МРК-2014
 Группа точек 001
 Город :005 Павлодарская область.
 Объект :0013 План разведки твердых полезных ископаемых на участке Жанажол с ОПД.
 Вар.расч. :1 Расч.год: 2025 (СП) Расчет проводился 12.02.2025 15:17
 Примесь :0304 - Азот (II) оксид (Азота оксид) (6)
 ПДКм.р для примеси 0304 = 0.4 мг/м3

Фоновая концентрация не задана

Направление ветра: автоматический поиск опасного направления от 0 до 360 град.
 Скорость ветра: автоматический поиск опасной скорости от 0.5 до 12.0(U_{мр}) м/с

Точка 1. Расчетная точка.

Координаты точки : X= 2706.0 м, Y= 3863.0 м

Максимальная суммарная концентрация	C _с =	0.0023290 доли ПДК _{мр}
		0.0009316 мг/м3

Достигается при опасном направлении 225 град.
 и скорости ветра 12.00 м/с
 Всего источников: 1. В таблице заказано вкладчиков не более чем с 95% вклада

ВКЛАДЫ ИСТОЧНИКОВ							
Ном.	Код	Тип	Выброс	Вклад	Вклад в%	Сум. %	Козф.влияния
----	Объ.Пл Ист.	----	М-(Mq)	С[доли ПДК]	-----	-----	b=C/M
1	001301 6008	П1	0.0433	0.002329	100.0	100.0	0.053786524
В сумме =				0.002329	100.0		

14. Результаты расчета по границе области воздействия.

ПК ЭРА v3.0. Модель: МРК-2014
 Город :005 Павлодарская область.
 Объект :0013 План разведки твердых полезных ископаемых на участке Жанажол с ОПД.
 Вар.расч. :1 Расч.год: 2025 (СП) Расчет проводился 12.02.2025 15:17
 Примесь :0304 - Азот (II) оксид (Азота оксид) (6)
 ПДКм.р для примеси 0304 = 0.4 мг/м3

Всего просчитано точек: 113

Фоновая концентрация не задана

Направление ветра: автоматический поиск опасного направления от 0 до 360 град.
 Скорость ветра: автоматический поиск опасной скорости от 0.5 до 12.0(U_{мр}) м/с

Расшифровка_обозначений	
Q _с - суммарная концентрация [доли ПДК]	
C _с - суммарная концентрация [мг/м.куб]	
Фоп- опасное направл. ветра [угл. град.]	
Uоп- опасная скорость ветра [м/с]	

 -Если в расчете один источник, то его вклад и код не печатаются

y=	2564:	2022:	2022:	2022:	2023:	2024:	2026:	2029:	2036:	2051:	2079:	2106:	2134:	2168:	2203:
x=	607:	687:	687:	687:	688:	688:	688:	689:	690:	693:	699:	705:	710:	719:	727:
Qc	: 0.028:	0.028:	0.028:	0.028:	0.028:	0.028:	0.028:	0.028:	0.029:	0.030:	0.031:	0.033:	0.035:	0.037:	0.038:
Cc	: 0.011:	0.011:	0.011:	0.011:	0.011:	0.011:	0.011:	0.011:	0.012:	0.012:	0.013:	0.013:	0.014:	0.015:	0.015:
y=	2555:	2284:	2330:	2376:	2422:	2422:	2422:	2423:	2424:	2427:	2432:	2441:	2460:	2477:	2495:
x=	607:	749:	763:	777:	792:	792:	792:	792:	794:	796:	801:	811:	831:	852:	873:
Qc	: 0.038:	0.038:	0.037:	0.034:	0.031:	0.031:	0.031:	0.031:	0.031:	0.031:	0.031:	0.031:	0.030:	0.030:	0.029:
Cc	: 0.015:	0.015:	0.015:	0.014:	0.012:	0.012:	0.012:	0.012:	0.012:	0.012:	0.012:	0.012:	0.012:	0.012:	0.012:
y=	2546:	2495:	2494:	2494:	2493:	2492:	2491:	2489:	2487:	2485:	2484:	2481:	2478:	2475:	2472:
x=	607:	876:	879:	886:	899:	924:	949:	975:	1008:	1042:	1075:	1125:	1174:	1224:	1273:
Qc	: 0.029:	0.029:	0.030:	0.030:	0.031:	0.032:	0.034:	0.035:	0.037:	0.037:	0.038:	0.037:	0.035:	0.032:	0.029:
Cc	: 0.012:	0.012:	0.012:	0.012:	0.012:	0.012:	0.013:	0.014:	0.014:	0.015:	0.015:	0.015:	0.015:	0.013:	0.012:
y=	2537:	2472:	2472:	2471:	2471:	2469:	2466:	2460:	2448:	2422:	2422:	2422:	2421:	2421:	2417:
x=	607:	1273:	1273:	1274:	1275:	1276:	1280:	1287:	1300:	1326:	1326:	1326:	1326:	1326:	1328:
Qc	: 0.029:	0.029:	0.029:	0.029:	0.029:	0.029:	0.029:	0.029:	0.029:	0.030:	0.030:	0.030:	0.030:	0.030:	0.030:
Cc	: 0.012:	0.012:	0.012:	0.012:	0.012:	0.012:	0.012:	0.012:	0.012:	0.012:	0.012:	0.012:	0.012:	0.012:	0.012:
y=	2528:	2400:	2378:	2332:	2284:	2236:	2193:	2150:	2108:	2065:	2022:	2022:	2022:	2021:	2021:
x=	607:	1333:	1340:	1354:	1367:	1380:	1389:	1398:	1408:	1417:	1426:	1426:	1426:	1426:	1425:
Qc	: 0.030:	0.031:	0.032:	0.034:	0.036:	0.036:	0.035:	0.034:	0.032:	0.029:	0.027:	0.027:	0.027:	0.027:	0.027:
Cc	: 0.012:	0.012:	0.013:	0.014:	0.014:	0.014:	0.014:	0.013:	0.013:	0.012:	0.011:	0.011:	0.011:	0.011:	0.011:
y=	2519:	2016:	2010:	1999:	1977:	1957:	1936:	1913:	1889:	1865:	1865:	1865:	1865:	1864:	1864:
x=	607:	1422:	1418:	1410:	1393:	1375:	1356:	1329:	1301:	1273:	1273:	1272:	1271:	1270:	1267:
Qc	: 0.027:	0.027:	0.027:	0.027:	0.027:	0.028:	0.028:	0.028:	0.027:	0.027:	0.027:	0.027:	0.027:	0.027:	0.027:
Cc	: 0.011:	0.011:	0.011:	0.011:	0.011:	0.011:	0.011:	0.011:	0.011:	0.011:	0.011:	0.011:	0.011:	0.011:	0.011:
y=	2510:	1863:	1862:	1859:	1856:	1853:	1850:	1848:	1846:	1843:	1841:	1841:	1842:	1842:	1843:
x=	607:	1249:	1224:	1176:	1126:	1076:	1036:	995:	954:	914:	873:	873:	872:	871:	869:
Qc	: 0.027:	0.028:	0.029:	0.031:	0.033:	0.033:	0.033:	0.032:	0.031:	0.029:	0.027:	0.027:	0.027:	0.027:	0.027:
Cc	: 0.011:	0.011:	0.012:	0.012:	0.013:	0.013:	0.013:	0.013:	0.012:	0.012:	0.011:	0.011:	0.011:	0.011:	0.011:
y=	2501:	1850:	1860:	1879:	1901:	1922:	1955:	1989:							
x=	607:	859:	845:	819:	795:	770:	743:	715:							
Qc	: 0.027:	0.027:	0.027:	0.028:	0.028:	0.028:	0.029:	0.029:							
Cc	: 0.011:	0.011:	0.011:	0.011:	0.011:	0.011:	0.011:	0.011:							

Результаты расчета в точке максимума ПК ЭРА v3.0. Модель: МРК-2014
 Координаты точки : X= 749.4 м, Y= 2283.6 м

Максимальная суммарная концентрация | Cs= 0.0382951 доли ПДКмр |
 | 0.0153180 мг/м3 |

Достигается при опасном направлении 109 град.
 и скорости ветра 2.09 м/с

Всего источников: 1. В таблице заказано вкладчиков не более чем с 95% вклада
 ВКЛАДЫ ИСТОЧНИКОВ

№	Код	Тип	Выброс	Вклад	Вклад в%	Сум. %	Коеф. влияния
1	Объ. Пл. Ист.	П1	М (Мг)	С [доли ПДК]			б=C/М
1	001301 6008	П1	0.0433	0.038295	100.0	100.0	0.884412766
В сумме =				0.038295	100.0		

3. Исходные параметры источников.
 ПК ЭРА v3.0. Модель: МРК-2014
 Город : 005 Павлодарская область.

Объект :0013 План разведки твердых полезных ископаемых на участке Жанажол с ОПД.
 Вар.расч. :1 Расч.год: 2025 (СП) Расчет проводился 12.02.2025 15:17
 Примесь :0337 - Углерод оксид (Оксид углерода, Угарный газ) (584)
 ПДКм.р для примеси 0337 = 5.0 мг/м3

Коэффициент рельефа (КР): индивидуальный с источников
 Коэффициент оседания (F): индивидуальный с источников
 Признак источников "для зимы" - отрицательное значение высоты

Код	Тип	H	D	Wo	V1	T	X1	Y1	X2	Y2	Alf	F	КР	Ди
001301	6008 П1	5.0				30.0	1050.00	2180.00	100.00	50.00	0	1.0	1.000	0

4. Расчетные параметры См, Um, Xм

ПК ЭРА v3.0. Модель: МРК-2014
 Город :005 Павлодарская область.
 Объект :0013 План разведки твердых полезных ископаемых на участке Жанажол с ОПД.
 Вар.расч. :1 Расч.год: 2025 (СП) Расчет проводился 12.02.2025 15:17
 Сезон :ЗИМА для энергетики и ЛЕТО для остальных
 Примесь :0337 - Углерод оксид (Оксид углерода, Угарный газ) (584)
 ПДКм.р для примеси 0337 = 5.0 мг/м3

Источники		Их расчетные параметры				
Номер	Код	M	Тип	См	Um	Xm
1	001301 6008 П1	0.333000	П1	0.280425	0.50	28.5
Суммарный Mq=		0.333000 г/с				
Сумма См по всем источникам =		0.280425 долей ПДК				
Средневзвешенная опасная скорость ветра =				0.50 м/с		

5. Управляющие параметры расчета

ПК ЭРА v3.0. Модель: МРК-2014
 Город :005 Павлодарская область.
 Объект :0013 План разведки твердых полезных ископаемых на участке Жанажол с ОПД.
 Вар.расч. :1 Расч.год: 2025 (СП) Расчет проводился 12.02.2025 15:17
 Сезон :ЗИМА для энергетики и ЛЕТО для остальных
 Примесь :0337 - Углерод оксид (Оксид углерода, Угарный газ) (584)
 ПДКм.р для примеси 0337 = 5.0 мг/м3

Фоновая концентрация не задана

Расчет по прямоугольнику 001 : 5200x5200 с шагом 400
 Расчет по границе области влияния
 Расчет в фиксированных точках. Группа точек 001
 Направление ветра: автоматический поиск опасного направления от 0 до 360 град.
 Скорость ветра: автоматический поиск опасной скорости от 0.5 до 12.0(Uмр) м/с
 Средневзвешенная опасная скорость ветра Uсв= 0.5 м/с

10. Результаты расчета в фиксированных точках.

ПК ЭРА v3.0. Модель: МРК-2014
 Группа точек 001
 Город :005 Павлодарская область.
 Объект :0013 План разведки твердых полезных ископаемых на участке Жанажол с ОПД.
 Вар.расч. :1 Расч.год: 2025 (СП) Расчет проводился 12.02.2025 15:17
 Примесь :0337 - Углерод оксид (Оксид углерода, Угарный газ) (584)
 ПДКм.р для примеси 0337 = 5.0 мг/м3

Фоновая концентрация не задана

Направление ветра: автоматический поиск опасного направления от 0 до 360 град.
 Скорость ветра: автоматический поиск опасной скорости от 0.5 до 12.0(Uмр) м/с

Точка 1. Расчетная точка.

Координаты точки : X= 2706.0 м, Y= 3863.0 м

Максимальная суммарная концентрация	Cs=	0.0014329 доли ПДКмр
		0.0071644 мг/м3

Достигается при опасном направлении 225 град.
 и скорости ветра 12.00 м/с

Всего источников: 1. В таблице заказано вкладчиков не более чем с 95% вклада

Номер	Код	Тип	Выброс	Вклад	Вклад в%	Сум. %	Коеф. влияния
1	001301 6008 П1	П1	0.3330	0.001433	100.0	100.0	0.004302923

Сс : 0.083: 0.084: 0.084: 0.086: 0.087: 0.087: 0.088: 0.088:

Результаты расчета в точке максимума ПК ЭРА v3.0. Модель: МРК-2014
 Координаты точки : X= 749.4 м, Y= 2283.6 м

Максимальная суммарная концентрация | Cs= 0.0235608 доли ПДКмр |
 | 0.1178038 мг/м3 |

Достигается при опасном направлении 109 град.
 и скорости ветра 2.09 м/с
 Всего источников: 1. В таблице заказано вкладчиков не более чем с 95% вклада
 ВКЛАДЫ ИСТОЧНИКОВ

Номер	Код	Тип	Выброс	Вклад	Вклад в%	Сум. %	Коеф. влияния
----	Объ. Пл Ист.	----	М- (Мг) --	С [доли ПДК]	-----	-----	b=C/M
1	001301 6008	П1	0.3330	0.023561	100.0	100.0	0.070753023
			В сумме =	0.023561	100.0		

3. Исходные параметры источников.

ПК ЭРА v3.0. Модель: МРК-2014

Город :005 Павлодарская область.

Объект :0013 План разведки твердых полезных ископаемых на участке Жанажол с ОПД.

Вар.расч. :1 Расч.год: 2025 (СП) Расчет проводился 12.02.2025 15:17

Примесь :2908 - Пыль неорганическая, содержащая двуокись кремния в %: 70-20 (шамот, цемент, пыль цементного производства - глина, глинистый сланец, доменный шлак, песок, клинкер, зола, кремнезем, зола углей казахстанских месторождений) (494)

ПДКм.р для примеси 2908 = 0.3 мг/м3

Кoeffициент рельефа (КР): индивидуальный с источников

Кoeffициент оседания (F): индивидуальный с источников

Признак источников "для зимы" - отрицательное значение высоты

Код	Тип	Н	D	Wo	V1	T	X1	Y1	X2	Y2	Alf	F	KP	Ди
Выброс														
Объ. Пл														
Ист.	----	----	----	м/с	м3/с	градС	----	----	----	----	гр.	----	----	г/с
001301 6001	П1	5.0				30.0	1447.00	2200.00	100.00	50.00	0	3.0	1.000	0
0.0304800														
001301 6002	П1	5.0				30.0	1025.00	1430.00	100.00	50.00	0	3.0	1.000	0
0.0304800														
001301 6003	П1	5.0				30.0	1420.00	1900.00	100.00	50.00	0	3.0	1.000	0
0.0185000														
001301 6004	П1	5.0				30.0	1070.00	2500.00	100.00	50.00	0	3.0	1.000	0
0.0712000														
001301 6005	П1	5.0				30.0	650.00	1800.00	100.00	50.00	0	3.0	1.000	0
0.0360000														
001301 6006	П1	5.0				30.0	1440.00	1410.00	100.00	50.00	0	3.0	1.000	0
0.1573700														
001301 6007	П1	5.0				30.0	665.00	2655.00	100.00	50.00	0	3.0	1.000	0
0.1437000														
001301 6008	П1	5.0				30.0	1050.00	2180.00	100.00	50.00	0	3.0	1.000	0
0.1520000														

4. Расчетные параметры См,Um,Xm

ПК ЭРА v3.0. Модель: МРК-2014

Город :005 Павлодарская область.

Объект :0013 План разведки твердых полезных ископаемых на участке Жанажол с ОПД.

Вар.расч. :1 Расч.год: 2025 (СП) Расчет проводился 12.02.2025 15:17

Сезон :ЗИМА для энергетики и ЛЕТО для остальных

Примесь :2908 - Пыль неорганическая, содержащая двуокись кремния в %: 70-20 (шамот, цемент, пыль цементного производства - глина, глинистый сланец, доменный шлак, песок, клинкер, зола, кремнезем, зола углей казахстанских месторождений) (494)

ПДКм.р для примеси 2908 = 0.3 мг/м3

| - Для линейных и площадных источников выброс является суммарным по всей площади, а Cm - концентрация одиночного источника, расположенного в центре симметрии, с суммарным M

Источники			Их расчетные параметры			
Номер	Код	M	Тип	Cm	Um	Xm
-п/п-	Объ. Пл Ист.	-----	----	[доли ПДК]	[м/с]	[м]
1	001301 6001	0.030480	П1	1.283386	0.50	14.3
2	001301 6002	0.030480	П1	1.283386	0.50	14.3
3	001301 6003	0.018500	П1	0.778958	0.50	14.3
4	001301 6004	0.071200	П1	2.997936	0.50	14.3
5	001301 6005	0.036000	П1	1.515811	0.50	14.3
6	001301 6006	0.157370	П1	6.626198	0.50	14.3
7	001301 6007	0.143700	П1	6.050611	0.50	14.3
8	001301 6008	0.152000	П1	6.400089	0.50	14.3
Суммарный Mq=		0.639730	г/с			

Сумма См по всем источникам =	26.936377 долей ПДК
Средневзвешенная опасная скорость ветра =	0.50 м/с

5. Управляющие параметры расчета

ПК ЭРА v3.0. Модель: МРК-2014
 Город :005 Павлодарская область.
 Объект :0013 План разведки твердых полезных ископаемых на участке Жанажол с ОПД.
 Вар.расч. :1 Расч.год: 2025 (СП) Расчет проводился 12.02.2025 15:17
 Сезон :ЗИМА для энергетики и ЛЕТО для остальных
 Примесь :2908 - Пыль неорганическая, содержащая двуокись кремния в %: 70-20 (шамот, цемент, пыль цементного производства - глина, глинистый сланец, доменный шлак, песок, клинкер, зола, кремнезем, зола углей казахстанских месторождений) (494)
 ПДКм.р для примеси 2908 = 0.3 мг/м3

Фоновая концентрация не задана

Расчет по прямоугольнику 001 : 5200x5200 с шагом 400
 Расчет по границе области влияния
 Расчет в фиксированных точках. Группа точек 001
 Направление ветра: автоматический поиск опасного направления от 0 до 360 град.
 Скорость ветра: автоматический поиск опасной скорости от 0.5 до 12.0(Умр) м/с
 Средневзвешенная опасная скорость ветра Усв= 0.5 м/с

10. Результаты расчета в фиксированных точках.

ПК ЭРА v3.0. Модель: МРК-2014
 Группа точек 001
 Город :005 Павлодарская область.
 Объект :0013 План разведки твердых полезных ископаемых на участке Жанажол с ОПД.
 Вар.расч. :1 Расч.год: 2025 (СП) Расчет проводился 12.02.2025 15:17
 Примесь :2908 - Пыль неорганическая, содержащая двуокись кремния в %: 70-20 (шамот, цемент, пыль цементного производства - глина, глинистый сланец, доменный шлак, песок, клинкер, зола, кремнезем, зола углей казахстанских месторождений) (494)
 ПДКм.р для примеси 2908 = 0.3 мг/м3

Фоновая концентрация не задана

Направление ветра: автоматический поиск опасного направления от 0 до 360 град.
 Скорость ветра: автоматический поиск опасной скорости от 0.5 до 12.0(Умр) м/с

Точка 1. Расчетная точка.

Координаты точки : X= 2706.0 м, Y= 3863.0 м

Максимальная суммарная концентрация | Cs= 0.0099876 доли ПДКмр |
 | 0.0029963 мг/м3 |

Достигается при опасном направлении 226 град.
 и скорости ветра 12.00 м/с

Всего источников: 8. В таблице заказано вкладчиков 2, но не более 95% вклада
 ВКЛАДЫ ИСТОЧНИКОВ

Ном.	Код	Тип	Выброс	Вклад	Вклад в%	Сум. %	Козф. влияния
Объ. Пл	Ист.	---	М (Мг)	С [доли ПДК]	-----	-----	b=C/M
1	001301 6008	П1	0.1520	0.005587	55.9	55.9	0.036753651
2	001301 6004	П1	0.0712	0.002514	25.2	81.1	0.035312504
3	001301 6005	П1	0.0360	0.000925	9.3	90.4	0.025680570
4	001301 6001	П1	0.0305	0.000442	4.4	94.8	0.014508140
5	001301 6007	П1	0.1437	0.000342	3.4	98.2	0.002379269
В сумме =				0.009809	98.2		
Суммарный вклад остальных =				0.000178	1.8		

14. Результаты расчета по границе области воздействия.

ПК ЭРА v3.0. Модель: МРК-2014
 Город :005 Павлодарская область.
 Объект :0013 План разведки твердых полезных ископаемых на участке Жанажол с ОПД.
 Вар.расч. :1 Расч.год: 2025 (СП) Расчет проводился 12.02.2025 15:17
 Примесь :2908 - Пыль неорганическая, содержащая двуокись кремния в %: 70-20 (шамот, цемент, пыль цементного производства - глина, глинистый сланец, доменный шлак, песок, клинкер, зола, кремнезем, зола углей казахстанских месторождений) (494)
 ПДКм.р для примеси 2908 = 0.3 мг/м3

Всего просчитано точек: 113

Фоновая концентрация не задана

Направление ветра: автоматический поиск опасного направления от 0 до 360 град.
 Скорость ветра: автоматический поиск опасной скорости от 0.5 до 12.0(Умр) м/с

Расшифровка обозначений

Qс - суммарная концентрация [доли ПДК]
Сс - суммарная концентрация [мг/м.куб]
Фоп- опасное направл. ветра [угл. град.]
Uоп- опасная скорость ветра [м/с]
Ви - вклад ИСТОЧНИКА в Qс [доли ПДК]
Ки - код источника для верхней строки Ви

y=	2564:	2022:	2022:	2022:	2023:	2024:	2026:	2029:	2036:	2051:	2079:	2106:	2134:	2168:	2203:
x=	607:	687:	687:	687:	688:	688:	688:	689:	690:	693:	699:	705:	710:	719:	727:
Qc	: 0.176:	0.176:	0.177:	0.177:	0.177:	0.177:	0.178:	0.179:	0.182:	0.187:	0.198:	0.209:	0.219:	0.228:	0.230:
Cc	: 0.053:	0.053:	0.053:	0.053:	0.053:	0.053:	0.053:	0.054:	0.055:	0.056:	0.060:	0.063:	0.066:	0.068:	0.069:
Фоп:	67 :	67 :	67 :	67 :	67 :	67 :	67 :	67 :	68 :	70 :	74 :	78 :	82 :	88 :	94 :
Uоп:	12.00 :	12.00 :	12.00 :	12.00 :	12.00 :	12.00 :	12.00 :	12.00 :	12.00 :	12.00 :	12.00 :	11.65 :	11.32 :	10.93 :	10.53 :
Ви	: 0.173:	0.173:	0.173:	0.173:	0.174:	0.174:	0.175:	0.176:	0.178:	0.183:	0.191:	0.199:	0.205:	0.213:	0.218:
Ки	: 6008 :	6008 :	6008 :	6008 :	6008 :	6008 :	6008 :	6008 :	6008 :	6008 :	6008 :	6008 :	6008 :	6008 :	6008 :
Ви	: 0.003:	0.003:	0.003:	0.003:	0.003:	0.003:	0.003:	0.003:	0.003:	0.005:	0.007:	0.010:	0.013:	0.015:	0.012:
Ки	: 6001 :	6001 :	6001 :	6001 :	6001 :	6001 :	6001 :	6001 :	6001 :	6001 :	6001 :	6001 :	6001 :	6001 :	6001 :
y=	2555:	2284:	2330:	2376:	2422:	2422:	2422:	2423:	2424:	2427:	2432:	2441:	2460:	2477:	2495:
x=	607:	749:	763:	777:	792:	792:	792:	792:	794:	796:	801:	811:	831:	852:	873:
Qc	: 0.226:	0.219:	0.212:	0.202:	0.190:	0.190:	0.190:	0.191:	0.191:	0.192:	0.195:	0.199:	0.208:	0.215:	0.221:
Cc	: 0.068:	0.066:	0.064:	0.061:	0.057:	0.057:	0.057:	0.057:	0.057:	0.058:	0.058:	0.060:	0.062:	0.065:	0.066:
Фоп:	100 :	109 :	118 :	126 :	332 :	332 :	332 :	332 :	331 :	331 :	329 :	326 :	320 :	314 :	308 :
Uоп:	10.18 :	9.94 :	10.29 :	10.93 :	7.84 :	7.83 :	7.82 :	7.81 :	7.62 :	7.62 :	7.62 :	7.55 :	7.62 :	7.39 :	7.55 :
Ви	: 0.218:	0.216:	0.207:	0.194:	0.190:	0.190:	0.190:	0.191:	0.191:	0.192:	0.195:	0.199:	0.208:	0.215:	0.221:
Ки	: 6008 :	6008 :	6008 :	6008 :	6007 :	6007 :	6007 :	6007 :	6007 :	6007 :	6007 :	6007 :	6007 :	6007 :	6007 :
Ви	: 0.007:	0.002:	0.005:	0.008:	:	:	:	:	:	:	:	:	:	:	:
Ки	: 6001 :	6001 :	6003 :	6003 :	:	:	:	:	:	:	:	:	:	:	:
y=	2546:	2495:	2494:	2494:	2493:	2492:	2491:	2489:	2487:	2485:	2484:	2481:	2478:	2475:	2472:
x=	607:	876:	879:	886:	899:	924:	949:	975:	1008:	1042:	1075:	1125:	1174:	1224:	1273:
Qc	: 0.220:	0.220:	0.219:	0.216:	0.212:	0.272:	0.369:	0.515:	0.717:	0.605:	0.500:	0.752:	0.473:	0.267:	0.178:
Cc	: 0.066:	0.066:	0.066:	0.065:	0.063:	0.082:	0.111:	0.155:	0.215:	0.182:	0.150:	0.226:	0.142:	0.080:	0.053:
Фоп:	308 :	308 :	307 :	306 :	305 :	87 :	85 :	83 :	79 :	73 :	296 :	289 :	284 :	281 :	279 :
Uоп:	7.59 :	7.64 :	7.79 :	8.00 :	8.45 :	1.35 :	0.97 :	0.71 :	0.53 :	0.50 :	0.50 :	0.53 :	0.80 :	1.45 :	2.35 :
Ви	: 0.220:	0.220:	0.219:	0.216:	0.212:	0.272:	0.369:	0.515:	0.717:	0.605:	0.462:	0.718:	0.443:	0.242:	0.160:
Ки	: 6007 :	6007 :	6007 :	6007 :	6007 :	6004 :	6004 :	6004 :	6004 :	6004 :	6004 :	6004 :	6004 :	6004 :	6004 :
Ви	:	:	:	:	:	:	:	:	:	:	0.038:	0.033:	0.031:	0.024:	0.018:
Ки	:	:	:	:	:	:	:	:	:	:	6007 :	6007 :	6007 :	6007 :	6007 :
y=	2537:	2472:	2472:	2471:	2471:	2469:	2466:	2460:	2448:	2422:	2422:	2422:	2421:	2421:	2417:
x=	607:	1273:	1273:	1274:	1275:	1276:	1280:	1287:	1300:	1326:	1326:	1326:	1326:	1326:	1328:
Qc	: 0.178:	0.177:	0.177:	0.178:	0.178:	0.179:	0.181:	0.184:	0.187:	0.188:	0.188:	0.188:	0.188:	0.189:	0.190:
Cc	: 0.053:	0.053:	0.053:	0.053:	0.053:	0.054:	0.054:	0.055:	0.056:	0.057:	0.057:	0.057:	0.057:	0.057:	0.057:
Фоп:	279 :	279 :	281 :	281 :	281 :	282 :	282 :	283 :	285 :	228 :	228 :	228 :	228 :	229 :	229 :
Uоп:	2.34 :	2.35 :	8.17 :	8.17 :	8.18 :	8.21 :	8.26 :	8.44 :	10.03 :	12.00 :	12.00 :	12.00 :	12.00 :	12.00 :	12.00 :
Ви	: 0.159:	0.159:	0.131:	0.132:	0.132:	0.127:	0.130:	0.129:	0.120:	0.176:	0.176:	0.176:	0.176:	0.177:	0.178:
Ки	: 6004 :	6004 :	6004 :	6004 :	6004 :	6004 :	6004 :	6004 :	6004 :	6008 :	6008 :	6008 :	6008 :	6008 :	6008 :
Ви	: 0.018:	0.018:	0.046:	0.046:	0.046:	0.052:	0.051:	0.055:	0.067:	0.012:	0.012:	0.012:	0.012:	0.012:	0.012:
Ки	: 6007 :	6007 :	6007 :	6007 :	6007 :	6007 :	6007 :	6007 :	6007 :	6005 :	6005 :	6005 :	6005 :	6005 :	6005 :
y=	2528:	2400:	2378:	2332:	2284:	2236:	2193:	2150:	2108:	2065:	2022:	2022:	2022:	2021:	2021:
x=	607:	1333:	1340:	1354:	1367:	1380:	1389:	1398:	1408:	1417:	1426:	1426:	1426:	1426:	1425:
Qc	: 0.191:	0.193:	0.196:	0.202:	0.207:	0.266:	0.309:	0.235:	0.192:	0.181:	0.169:	0.169:	0.169:	0.169:	0.169:
Cc	: 0.057:	0.058:	0.059:	0.060:	0.062:	0.080:	0.093:	0.070:	0.058:	0.054:	0.051:	0.051:	0.051:	0.051:	0.051:
Фоп:	230 :	232 :	235 :	243 :	252 :	123 :	84 :	37 :	282 :	288 :	293 :	293 :	293 :	293 :	293 :
Uоп:	12.00 :	12.00 :	11.77 :	11.01 :	10.52 :	0.58 :	0.52 :	0.52 :	11.77 :	12.00 :	12.00 :	12.00 :	12.00 :	12.00 :	12.00 :
Ви	: 0.180:	0.182:	0.188:	0.199:	0.207:	0.266:	0.309:	0.235:	0.192:	0.181:	0.169:	0.169:	0.169:	0.169:	0.169:
Ки	: 6008 :	6008 :	6008 :	6008 :	6008 :	6001 :	6001 :	6001 :	6008 :	6008 :	6008 :	6008 :	6008 :	6008 :	6008 :
Ви	: 0.012:	0.011:	0.009:	0.003:	:	:	:	:	:	:	0.001:	0.001:	0.001:	0.001:	0.001:
Ки	: 6005 :	6005 :	6005 :	6005 :	:	:	:	:	:	:	6007 :	6007 :	6007 :	6007 :	6007 :
y=	2519:	2016:	2010:	1999:	1977:	1957:	1936:	1913:	1889:	1865:	1865:	1865:	1865:	1864:	1864:
x=	607:	1422:	1418:	1410:	1393:	1375:	1356:	1329:	1301:	1273:	1273:	1272:	1271:	1270:	1267:
Qc	: 0.169:	0.170:	0.170:	0.171:	0.175:	0.180:	0.188:	0.199:	0.204:	0.198:	0.198:	0.198:	0.198:	0.198:	0.198:
Cc	: 0.051:	0.051:	0.051:	0.051:	0.052:	0.054:	0.056:	0.060:	0.061:	0.059:	0.059:	0.059:	0.059:	0.059:	0.059:
Фоп:	293 :	294 :	295 :	297 :	301 :	305 :	310 :	315 :	320 :	324 :	324 :	325 :	325 :	325 :	325 :
Uоп:	12.00 :	12.00 :	12.00 :	12.00 :	12.00 :	12.00 :	12.00 :	12.00 :	12.00 :	12.00 :	12.00 :	12.00 :	12.00 :	12.00 :	12.00 :
Ви	: 0.169:	0.169:	0.169:	0.170:	0.170:	0.170:	0.166:	0.166:	0.165:	0.160:	0.160:	0.162:	0.162:	0.162:	0.162:
Ки	: 6008 :	6008 :	6008 :	6008 :	6008 :	6008 :	6008 :	6008 :	6008 :	6008 :	6008 :	6008 :	6008 :	6008 :	6008 :
Ви	: 0.001:	0.001:	0.001:	0.002:	0.005:	0.010:	0.022:	0.033:	0.038:	0.037:	0.037:	0.035:	0.035:	0.036:	0.036:

Ки : 6007 : 6007 : 6007 : 6007 : 6007 : 6007 : 6007 : 6007 : 6007 : 6007 : 6007 : 6007 : 6007 : 6007 : 6007 :

```

y= 2510: 1863: 1862: 1859: 1856: 1853: 1850: 1848: 1846: 1843: 1841: 1841: 1842: 1842: 1843:
x= 607: 1249: 1224: 1176: 1126: 1076: 1036: 995: 954: 914: 873: 873: 872: 871: 869:
Qc : 0.198: 0.197: 0.193: 0.181: 0.189: 0.202: 0.207: 0.203: 0.193: 0.180: 0.169: 0.168: 0.169: 0.169: 0.168:
Cc : 0.059: 0.059: 0.058: 0.054: 0.057: 0.061: 0.062: 0.061: 0.058: 0.054: 0.051: 0.051: 0.051: 0.051: 0.051:
Фоп: 326 : 327 : 330 : 339 : 348 : 357 : 3 : 9 : 14 : 21 : 26 : 27 : 27 : 27 :
Уоп:12.00 :12.00 :12.00 :11.83 :11.53 :12.00 :12.00 :12.00 :12.00 :12.00 :12.00 :12.00 :12.00 :12.00 :12.00 :
Ви : 0.163: 0.162: 0.163: 0.168: 0.167: 0.164: 0.166: 0.166: 0.161: 0.162: 0.157: 0.159: 0.159: 0.159: 0.159:
Ки : 6008 : 6008 : 6008 : 6008 : 6008 : 6008 : 6008 : 6008 : 6008 : 6008 : 6008 : 6008 : 6008 : 6008 : 6008 :
Ви : 0.035: 0.034: 0.029: 0.007: 0.021: 0.038: 0.040: 0.037: 0.032: 0.018: 0.012: 0.009: 0.009: 0.009: 0.010:
Ки : 6007 : 6007 : 6007 : 6004 : 6004 : 6004 : 6004 : 6004 : 6004 : 6004 : 6004 : 6004 : 6004 : 6004 : 6004 :

```

```

y= 2501: 1850: 1860: 1879: 1901: 1922: 1955: 1989:
x= 607: 859: 845: 819: 795: 770: 743: 715:
Qc : 0.168: 0.168: 0.167: 0.167: 0.169: 0.171: 0.174: 0.176:
Cc : 0.050: 0.050: 0.050: 0.050: 0.051: 0.051: 0.052: 0.053:
Фоп: 28 : 29 : 32 : 37 : 42 : 47 : 54 : 60 :
Уоп:12.00 :12.00 :12.00 :12.00 :12.00 :12.00 :12.00 :12.00 :
Ви : 0.160: 0.160: 0.163: 0.166: 0.169: 0.171: 0.174: 0.176:
Ки : 6008 : 6008 : 6008 : 6008 : 6008 : 6008 : 6008 : 6008 :
Ви : 0.008: 0.008: 0.004: 0.002: 0.001: : : 0.001:
Ки : 6004 : 6004 : 6004 : 6004 : 6004 : : : 6001 :

```

Результаты расчета в точке максимума ПК ЭРА v3.0. Модель: МРК-2014
 Координаты точки : X= 1124.7 м, Y= 2480.8 м

Максимальная суммарная концентрация | Cs= 0.7516876 доли ПДКпр |
 | 0.2255063 мг/м3 |

Достигается при опасном направлении 289 град.
 и скорости ветра 0.53 м/с
 Всего источников: 8. В таблице заказано вкладчиков не более чем с 95% вклада
 ВКЛАДЫ ИСТОЧНИКОВ

Ном.	Код	Тип	Выброс	Вклад	Вклад в%	Сум. %	Кэф. влияния
----	Объ. Пл Ист.	---	М- (Mg)	-С [доли ПДК]	-----	-----	b=C/M
1	001301 6004	П1	0.0712	0.718351	95.6	95.6	10.0892019
В сумме =				0.718351	95.6		
Суммарный вклад остальных =				0.033336	4.4		

«ҚАЗГИДРОМЕТ» РМК

ҚАЗАҚСТАН
РЕСПУБЛИКАСЫ
ЭКОЛОГИЯ,
ЖӘНЕ ТАБИҒИ
РЕСУРСТАР
МИНИСТРЛІГІ

РГП «ҚАЗГИДРОМЕТ»

МИНИСТЕРСТВО
ЭКОЛОГИИ И
ПРИРОДНЫХ
РЕСУРСОВ
РЕСПУБЛИКИ
КАЗАХСТАН

20.02.2025

1. Город -
2. Адрес - **Павлодарская область, Баянаульский район**
4. Организация, запрашивающая фон - **ТОО \"Fonet Er-Tai AK MINING\"**
5. Объект, для которого устанавливается фон - **Участок Жанажол**
6. Разрабатываемый проект - **Отчет о возможных воздействиях**
7. Перечень вредных веществ, по которым устанавливается фон: **Взвешанные частицы PM2.5, Азота диоксид, Диоксид серы, Углерода оксид,**

В связи с отсутствием наблюдений за состоянием атмосферного воздуха в Павлодарская область, Баянаульский район выдача справки о фоновых концентрациях загрязняющих веществ в атмосферном воздухе не представляется возможным.



32-2-03/609
14.08.2024

Генеральному директору
ТОО «Fonet Er-Tai AK MINING»
Мавлен Д.

На Ваш запрос от 13.08.2024г. № 322/24 сообщаем климатические характеристики за 2019-2023г. по данным наблюдений на метеостанции Екибастуз:

Наименование характеристик	Величина
Средняя максимальная температура воздуха наиболее жаркого месяца (июль), °С	29,1
Средняя минимальная температура воздуха наиболее холодного месяца (январь), °С	-16,0
Средняя скорость ветра, повторяемость превышение которой составляет 5%	7
Среднее годовое количество осадков, мм	280,7
Максимальное суточное количество осадков за многолетний период, мм	69,6 (июль 1992 г.)

Повторяемость ветра и штилей по 8 румбам, роза ветров %;

Год	С	СВ	В	ЮВ	Ю	ЮЗ	З	СЗ	Штиль
2019-2023	6	7	7	7	9	32	17	15	11

Среднегодовая скорость ветра, м/с по направлениям:

С	СВ	В	ЮВ	Ю	ЮЗ	З	СЗ
4,6	4,6	4,6	4,6	4,6	4,6	4,6	4,6

Директора

Г.В. Шпак

<https://seddoc.kazhydromet.kz/CuF5vE>



ПРИЛОЖЕНИЕ К ГОСУДАРСТВЕННОЙ ЛИЦЕНЗИИ

Номер лицензии 01791P

Дата выдачи лицензии 22.10.2015 год

Подвид(ы) лицензируемого вида деятельности:

-Природоохранное проектирование, нормирование для 1 категории хозяйственной и иной деятельности

(наименование подвида лицензируемого вида деятельности в соответствии с Законом Республики Казахстан «О разрешениях и уведомлениях»)

Лицензиат Товарищество с ограниченной ответственностью "Industrial Research"
050059, Республика Казахстан, г.Алматы, АЛЬ-ФАРАБИ, дом № 5., 504.,
БИН: 150740026602

(полное наименование, местонахождение, бизнес-идентификационный номер юридического лица (в том числе иностранного юридического лица), бизнес-идентификационный номер филиала или представительства иностранного юридического лица – в случае отсутствия бизнес-идентификационного номера у юридического лица/полностью фамилия, имя, отчество (в случае наличия), индивидуальный идентификационный номер физического лица)

Производственная база Республика казахстан, г. Алматы, Бостандыкский район, пр. Аль-Фараби, д.5, офис 504

(местонахождение)

Особые условия действия лицензии (в соответствии со статьей 36 Закона Республики Казахстан «О разрешениях и уведомлениях»)

Лицензиар Комитет экологического регулирования, контроля и государственной инспекции в нефтегазовом комплексе. Министерство энергетики Республики Казахстан.

(полное наименование органа, выдавшего приложение к лицензии)





Руководитель (уполномоченное лицо) ПРИМКУЛОВ АХМЕТЖАН АБДИЖАМИЛОВИЧ
(фамилия, имя, отчество (в случае наличия))

Номер приложения 001

Срок действия

Дата выдачи приложения 22.10.2015

Место выдачи г.Астана









ГОСУДАРСТВЕННАЯ ЛИЦЕНЗИЯ

22.10.2015 года

01791P

Выдана	<p>Товарищество с ограниченной ответственностью "Industrial Research"</p> <p>050059, Республика Казахстан, г. Алматы, АЛЬ-ФАРАБИ, дом № 5., 504., БИН: 150740026602</p> <p>(полное наименование, местонахождение, бизнес-идентификационный номер юридического лица (в том числе иностранного юридического лица), бизнес-идентификационный номер филиала или представительства иностранного юридического лица – в случае отсутствия бизнес-идентификационного номера у юридического лица/полностью фамилия, имя, отчество (в случае наличия), индивидуальный идентификационный номер физического лица)</p>
на занятие	<p>Выполнение работ и оказание услуг в области охраны окружающей среды</p> <p>(наименование лицензируемого вида деятельности в соответствии с Законом Республики Казахстан «О разрешениях и уведомлениях»)</p>
Особые условия	<p>(в соответствии со статьей 36 Закона Республики Казахстан «О разрешениях и уведомлениях»)</p>
Примечание	<p>Неотчуждаемая, класс I</p> <p>(отчуждаемость, класс разрешения)</p>
Лицензиар	<p>Комитет экологического регулирования, контроля и государственной инспекции в нефтегазовом комплексе. Министерство энергетики Республики Казахстан.</p> <p>(полное наименование лицензиара)</p>
Руководитель (уполномоченное лицо)	<p>ПРИМКУЛОВ АХМЕТЖАН АБДИЖАМИЛОВИЧ</p> <p>(фамилия, имя, отчество (в случае наличия))</p>
Дата первичной выдачи	
Срок действия лицензии	
Место выдачи	<u>г. Астана</u>



**"Павлодар облысының
ветеринария басқармасы"
мемлекеттік мекемесі**

Қазақстан Республикасы 010000,
Павлодар қ., Астана көшесі 61



**Государственное учреждение
"Управление ветеринарии
Павлодарской области"**

Республика Казахстан 010000, г.Павлодар,
улица Астана 61

20.08.2024 №ЗТ-2024-04941816

Товарищество с ограниченной
ответственностью "Copper Exploration Group
(Коппер Эксплорейшн Групп)"

На №ЗТ-2024-04941816 от 7 августа 2024 года


Управление ветеринарии Павлодарской области на Ваш запрос № ЗТ-2024-04941816 от 07.08.2024 года, об отсутствии захоронений сибирской язвы (скотомогильников) на территории участка, сообщает. По информации КГП на ПХВ «Павлодарская областная ветеринарная станция» Управления ветеринарии Павлодарской области от 14.08.2024 года № 1-17/1001, на территории участка Жанажол, расположенное на территории Баянаульского района, согласно координат в запросе и в радиусе 1000 метров захоронений очагов сибирской язвы, скотомогильников не имеется. Справочно: в соответствии подпункта 9 пункта 45 раздела 11 приложения к Санитарным правилам «Санитарно-эпидемиологические требования к санитарно-защитным зонам объектов, являющихся объектами воздействия на среду обитания и здоровье человека» от 11 января 2022 года № ҚР ДСМ -2 размер санитарно-защитной зоны для ранее захороненных сибиреязвенных скотомогильников, скотомогильников с захоронением в ямах, с биологическими камерами составляет 1000 метров. В случае несогласия с принятым решением по вашему обращению, Вы вправе обжаловать его в досудебном порядке, в соответствии со статьей 91 Административного процедурно-процессуального кодекса Республики Казахстан в вышестоящий орган. Приложение: на 3-х листах.

Қабылданған шешіммен келіспеген жағдайда, Сіз оған Қазақстан Республикасы Әкімшілік рәсімдік-процестік кодекстің 91-бабына сәйкес шағымдануға құқылысыз.

В случае несогласия с принятым решением, Вы вправе обжаловать его в соответствии со статьей 91 Административного процедурно-процессуального кодекса Республики Казахстан.

руководитель управления

УВАЛИЕВ АЙДАР НАУКАТОВИЧ



Исполнитель:

АБДРАХМАНОВ МЕЙРАМБЕК ЖАНТЕМИРОВИЧ

тел.: 7777982100

Осы құжат «Электрондық құжат және электрондық цифрлық қолтаңба туралы» Қазақстан Республикасының 2003 жылғы 7 қаңтардағы N 370-II Заңы 7 бабының 1 тармағына сәйкес қағаз тасығыштағы құжатпен бірдей.

Данный документ согласно пункту 1 статьи 7 ЗРК от 7 января 2003 года N370-II «Об электронном документе и электронной цифровой подписи» равнозначен документу на бумажном носителе.

Қабылданған шешіммен келіспеген жағдайда, Сіз оған Қазақстан Республикасы Әкімшілік рәсімдік-процестік кодекстің 91-бабына сәйкес шағымдануға құқылысыз.

В случае несогласия с принятым решением, Вы вправе обжаловать его в соответствии со статьей 91 Административного процедурно-процессуального кодекса Республики Казахстан.

Қазақстан Республикасы экология
және табиғи ресурстар
министрлігінің Орман
шаруашылығы және жануарлар
дүниесі комитетінің "Павлодар
облыстық орман шаруашылығы ж"
не жануарлар дүниесі аумақтық
инспекциясы"РММ"

Қазақстан Республикасы 010000,
Павлодар облысы, Ворушина 92



Республиканское государственное
учреждение "Павлодарская
областная территориальная
инспекция лесного хозяйства и
животного мира" Комитета лесного
хозяйства и животного мира
Министерства экологии и
природных ресурсов Республики
Казахстан

Республика Казахстан 010000,
Павлодарская область, Ворушина 92

15.08.2024 №ЗТ-2024-04941908

Товарищество с ограниченной
ответственностью "Copper Exploration Group
(Коппер Эксплорейшн Групп)"

На №ЗТ-2024-04941908 от 7 августа 2024 года

РГУ «Павлодарская областная территориальная инспекция лесного хозяйства и животного мира» рассмотрев заявление ТОО «Copper Exploration Group (Коппер Эксплорейшн Групп)» сообщает следующее. Координаты проектируемых работ не входят на земли особо охраняемых природных территорий и государственного лесного фонда. Объектов государственного природно-заповедного фонда республиканского значения, занесенных в постановление Правительства РК №932 от 28 сентября 2006 года на проектируемом участке не имеется. Намечаемая деятельность планируется на территории охотничьего хозяйства «Жана Жол», расположенное на землях Баянаульского района Павлодарской области и закрепленное за Общественным объединением «Павлодарское общество охотников и рыболовов» (Вахитов О.М), на территории которой обитают дикие животные: зайцы, лисицы, корсаки, барсуки, сурки, степные хори, утки, гуси, лысухи, перепела, куропатки, кулики и краснокнижные птицы: лебедь кликун, стрепет, журавль-красавка, орел степной, орел могильник. Также на указанных землях обитают дикие копытные архары, а также копытные животные сайгаки. В соответствии со статьей 12 Закона Республики Казахстан «Об охране, воспроизводстве и животного мира» (далее - Закон) деятельность, которая влияет или может повлиять на состояние животного мира, среду обитания, условия размножения и пути миграции животных, должна осуществляться с соблюдением требований, в том числе экологических, обеспечивающих сохранность и воспроизводство животного мира, среды его обитания и компенсацию наносимого и нанесенного вреда, в том числе и неизбежного. С учетом статьи 17 Закона Республики Казахстана «Об охране, воспроизводстве и использовании животного мира» от 9 июля 2004 года №593 необходимо: 1. Предусмотреть мероприятий по сохранению среды обитания и условий размножения объектов животного мира, путей миграции и мест концентрации животных, а также обеспечивать неприкосновенность участков, представляющих особую ценность в качестве среды обитания диких животных. 2. Предусмотреть осуществление мероприятий по обеспечению


Қабылданған шешіммен келіспеген жағдайда, Сіз оған Қазақстан Республикасы Әкімшілік рәсімдік-процестік кодекстің 91-бабына сәйкес шағымдануға құқылысыз.

В случае несогласия с принятым решением, Вы вправе обжаловать его в соответствии со статьей 91 Административного процедурно-процессуального кодекса Республики Казахстан.

соблюдения требований подпунктов 2) и 5) пункта 2 статьи 12 Закона «Об охране, воспроизводстве и использовании животного мира» от 9 июля 2004 года №593, а именно при осуществлении деятельности, которая воздействует или может воздействовать на состояние животного мира и среду обитания, должно обеспечиваться сохранение среды обитания, условий размножения, путей миграции и мест концентрации объектов животного мира; воспроизводство животного мира. Согласно статье 89 «Административного процедурно-процессуального Кодекса РК» ответ на заявление подготовлен на языке обращения. В соответствии со статьей 91 «Административного процедурно- процессуального Кодекса РК» Вы имеете право обжаловать данное решение в вышестоящий орган (Комитет лесного хозяйства и животного мира МЭИПР РК) или суд.

Руководитель

ТУЛЕПБАЕВ РУСЛАН МАЛИКОВИЧ



Исполнитель:

ҚАБДОЛЛА ДИАС ҒАБИТҰЛЫ

тел.:

Осы құжат «Электрондық құжат және электрондық цифрлық қолтаңба туралы» Қазақстан Республикасының 2003 жылғы 7 қаңтардағы N 370-II Заңы 7 бабының 1 тармағына сәйкес қағаз тасығыштағы құжатпен бірдей.

Данный документ согласно пункту 1 статьи 7 ЗРК от 7 января 2003 года N370-II «Об электронном документе и электронной цифровой подписи» равнозначен документу на бумажном носителе.

Қабылданған шешіммен келіспеген жағдайда, Сіз оған Қазақстан Республикасы Әкімшілік рәсімдік-процестік кодекстің 91-бабына сәйкес шағымдануға құқылысыз.

В случае несогласия с принятым решением, Вы вправе обжаловать его в соответствии со статьей 91 Административного процедурно-процессуального кодекса Республики Казахстан.

**"Павлодар облысының мәдениет,
тілдерді дамыту және архив ісі
басқармасы" мемлекеттік мекемесі**

Қазақстан Республикасы 010000,
Павлодар қ., Академик Марғұлан көшесі
115



**Государственное учреждение
"Управление культуры, развития
языков и архивного дела
Павлодарской области"**

Республика Казахстан 010000, г.Павлодар,
улица Академика Маргулана 115

13.08.2024 №ЗТ-2024-04941943

Товарищество с ограниченной
ответственностью "Copper Exploration Group
(Коппер Эксплорейшн Групп)"

На №ЗТ-2024-04941943 от 7 августа 2024 года





ПАВЛОДАР ОБЛЫСЫНЫҢ ӘКІМДІГІ «ПАВЛОДАР ОБЛЫСЫНЫҢ МӘДЕНИЕТ, ТІЛДЕРДІ ДАМУЫ ЖӘНЕ АРХИВ ІСІ БАСҚАРМАСЫ» МЕМЛЕКЕТТІК МЕКЕМЕСІ АКИМАТ
ПАВЛОДАРСКОЙ ОБЛАСТИ ГОСУДАРСТВЕННОЕ УЧРЕЖДЕНИЕ «УПРАВЛЕНИЕ КУЛЬТУРЫ, РАЗВИТИЯ ЯЗЫКОВ И АРХИВНОГО ДЕЛА ПАВЛОДАРСКОЙ ОБЛАСТИ» 140000, Павлодар қ., Академик Ә.Х. Марғұлан көшесі, 115 тел: 8 (7182) 61-61-99, факс: 8 (7182) 61-61-92 E-mail: kense.dk@pavlodar.gov.kz 140000, г. Павлодар, ул. Академика А.Х. Маргулана, 115 тел: 8 (7182) 61-61-99, факс: 8 (7182) 61-61-92 E-mail: kense.dk@pavlodar.gov.kz 07.08.2024 г. № ЗТ-2024-04941943
Генеральному директору ТОО «COPPER EXPLORATION GROUP» Талькеновой Н.А. Рассмотрев Ваше обращение, по вопросу «О наличии или отсутствии зарегистрированных объектов историко-культурного наследия», управление культуры, развития языков и архивного дела Павлодарской области сообщает следующее. Представленные Вами координаты угловых точек в Государственном списке памятников истории и культуры местного значения Павлодарской области не значатся. В соответствии со ст. 30 Закона РК «Об охране и использовании объектов историко-культурного наследия» от 26 декабря 2019 года № 288-VI ЗРК, при освоении территорий до отвода земельных участков должны производиться археологические работы по выявлению объектов историко-культурного наследия. Проведение археологических работ на территории Республики Казахстан регламентировано «Правилами и условиями осуществления археологических работ» № 95 от 17 апреля 2020 года и осуществляется научными организациями, имеющими государственную лицензию на деятельность по осуществлению археологических работ на памятниках истории и культуры. Результаты археологических работ по выявлению объектов историко-культурного наследия на участке проектируемых работ, оформленные в виде научного отчета и заключения, Вам необходимо представить на рассмотрение и согласование в управление культуры, развития языков и архивного дела Павлодарской области. В соответствии со статьей 91 «Административного процедурно-процессуального кодекса» Республики Казахстан Вы вправе, в установленные законодательством сроки, обжаловать принятое решение уполномоченного органа. Руководитель управления М. Тауасқан Карғасеков, 87182616329, k.kargasekov@eps.pavlodar.gov.kz

Қабылданған шешіммен келіспеген жағдайда, Сіз оған Қазақстан Республикасы Әкімшілік рәсімдік-процестік кодекстің 91-бабына сәйкес шағымдануға құқылысыз.

В случае несогласия с принятым решением, Вы вправе обжаловать его в соответствии со статьей 91 Административного процедурно-процессуального кодекса Республики Казахстан.

руководитель управления

ТАУАСҚАН МЕДЕТ АЛПЫСБАЙҰЛЫ



Исполнитель:

КАРГАСЕКОВ КАИРБЕК САРТАЕВИЧ

тел.: 77015800551

Осы құжат «Электрондық құжат және электрондық цифрлық қолтаңба туралы» Қазақстан Республикасының 2003 жылғы 7 қаңтардағы N 370-II Заңы 7 бабының 1 тармағына сәйкес қағаз тасығыштағы құжатпен бірдей.

Данный документ согласно пункту 1 статьи 7 ЗРК от 7 января 2003 года N370-II «Об электронном документе и электронной цифровой подписи» равнозначен документу на бумажном носителе.

Қабылданған шешіммен келіспеген жағдайда, Сіз оған Қазақстан Республикасы Өкімшілік рәсімдік-процестік кодекстің 91-бабына сәйкес шағымдануға құқылысыз.

В случае несогласия с принятым решением, Вы вправе обжаловать его в соответствии со статьей 91 Административного процедурно-процессуального кодекса Республики Казахстан.