

**"Central Asia Mining Co" ЖШС-нің бұзылған жерлерді, оның ішінде № 1,6,7
үйінділерді және Алтынтаусай кен орнының № 9 карьерін жою жобасына
"Қоршаған ортаны қорғау бөлімі" бойынша қоғамдық тыңдаулар хаттамасы**

1. Аумағында қызмет жүзеге асырылатын немесе аумағына ықпал етілетін әкімшілік-аумақтық бірліктің (облыстардың, республикалық маңызы бар қалалардың, астананың, аудандардың, облыстық және аудандық маңызы бар қалалардың) немесе тиісті әкімшілік-аумақтық бірліктің (ауылдардың, кенттердің, ауылдық округтердің) әкімі аппаратының жергілікті атқарушы органының атауы: Түркістан облысы, Созақ ауданы, "Созақ ауданының Қарақұр ауылдық округі әкімінің аппараты" мемлекеттік мекемесі.

2. Қоғамдық тыңдаулардың тақырыбы: "Central Asia Mining Co" ЖШС-гі үшін әзірленген бұзылған жерлерді, оның ішінде № 1,6,7 үйінділерді және Алтынтаусай кен орнының № 9 карьерін жою жобасына "Қоршаған ортаны қорғау бөлімі".

(қаралатын жобалау құжаттардың толық, нақты атауы)

3. Қоғамдық тыңдауларға шығарылатын құжаттар жіберілген қоршаған ортаны қорғау саласындағы уәкілетті органның және облыстың, республикалық маңызы бар қалалардың, астананың жергілікті атқарушы органының (облыстардың, республикалық маңызы бар қалалардың, астананың, аудандардың, облыстық және аудандық маңызы бар қалалардың) немесе тиісті әкімшілік-аумақтық бірліктің (ауылдардың, кенттердің, ауылдық округтердің) әкімі аппаратының атауы. ҚР Экология, геология және табиғи ресурстар министрлігіне қарасты «Қоршаған ортаны қорғаудың ақпараттық-талдау орталығы» ШЖҚ РМҚ, www.ndbecology.gov.kz.

4. Көзделіп отырған қызметтің орналасатын жері: Түркістан облысы, Созақ ауданы, Қарақұр а.о, Алтынтаусай кен орны координаттары: 440 10'42,21"N 680 02'20,30"E.

(көзделіп отырған қызмет учаскесі аумағының толық, нақты мекенжайы, географиялық координаттары)

5. Көзделіп отырған қызметтің ықтимал әсеріне қатысы бар барлық әкімшілік-аумақтық бірліктердің атауы: Түркістан облысы, Созақ ауданы, Қарақұр а.о.

(белгіленген көзделіп отырған қызметті жүзеге асыру нәтижесінде аумағына әсер етуі мүмкін және аумағында қоғамдық тыңдаулар өткізілетін әкімшілік-аумақтық бірліктердің тізбесі)

6. Бастамашының деректемелері және байланыс деректері: ЖШС "Central Asia Mining Co", Түркістан облысы, Шілік а/о, Жаңа Шілік, Қажымұқан Мұңайтпасов көшесі, №21, info@camaltyn.com, сым.:+77780987171, БСН 130640000384.

(оның ішінде нақты атауы, заңды және нақты мекенжайы, БСН, телефондары, факстары, электрондық пошталары, сайттары)

7. Ықтимал әсерлер туралы есептерді әзірлеушілердің немесе стратегиялық экологиялық бағалау жөніндегі есептерді дайындау бойынша сырттан тартылған сарапшылардың немесе мемлекеттік экологиялық сараптама объектілерінің құжаттамасын әзірлеушілердің деректемелері мен байланыс деректері. ЖШС «ПБ Экологические решения», pbecoresheniya@mail.ru, БСН 231040011561 Астана қ., Байқоңыр ауданы, Республика даңғылы, 34 А. моб. 8-747- 108-97-44.

(оның ішінде нақты атауы, заңды және нақты мекенжайы, БСН, телефондары, факстары, электрондық пошталары, сайттары)

8. Қоғамдық тыңдаулар өткізілетін күн, уақыт, орын (қоғамдық тыңдаулардың ашық жиналысы өткізілетін күн (күндер) және уақыт): 28.05.2025 ж., басталу уақыты-12:00, аяқталу уақыты -13:00, Түркістан об-сы, Созақ а-ы, Қарақұр а.о., Қарақұр а., Үсенбай Датқа, 24, Қарақұр а/о әкімінің аппараты, әкімшілік ғимаратының, акт залында.

(қатысушыларды тіркеу басталатын күн, уақыт, қоғамдық тыңдаулардың басталу және аяқталу уақыты, тыңдаулар өткізілетін орынның толық және нақты мекенжайы. Қоғамдық тыңдаулар ұзартылатын жағдайда барлық күндер көрсетіледі)

9. Бастамашы жіберген сұрату хатының көшірмесі және қоғамдық тыңдауларды өткізу шарттарын келісу туралы әкімшілік-аумақтық бірліктердің жергілікті атқарушы органдары

ұсынған жауап хаттың көшірмесі осы қоғамдық тыңдаулар хаттамасына қоса беріледі. (Қосымша 1, 2).

10. Қоғамдық тыңдауларға қатысушыларды тіркеу парағы осы қоғамдық тыңдаулар хаттамасына қоса беріледі. (Қосымша 3).

11. Қоғамдық тыңдаулар өткізу туралы ақпарат қазақ және орыс тілдерінде келесі жолдармен таратылды:

1) Бірыңғай экологиялық порталда; <https://ndbecology.gov.kz>;

2) жергілікті атқарушы органның (облыстың, республикалық маңызы бар қаланың, астананың) ресми интернет-ресурсында немесе әзірлеуші мемлекеттік органның ресми интернет-ресурсында <https://beta.egov.kz/memleket/entities/turkestan-tabigi-resurstar/documents/details/214086?lang=ru>;

(ресми интернет-ресурстардың атауы, сілтемелер және жарияланған күні)

3) қоғамдық тыңдаулар басталған күнге дейін жиырма жұмыс күнінен кешіктірмей, бұқаралық ақпарат құралдарында, оның ішінде кемінде бір газетте және қатысы бар аумақтың шегінде толық немесе ішінара орналасқан тиісті әкімшілік - аумақтық бірліктердің (облыстың, республикалық маңызы бар қаланың, астананың) аумағында таратылатын кемінде бір теле-немесе радиоарна арқылы бұқаралық ақпарат құралдарында:

«Айғақ» газеті 23.04.2025ж, газет нөмірі №16 (Қосымша 4).

(газеттегі хабарландырудың атауын, нөмірін және жарияланған күнін көрсету, сондай-ақ газеттің сканерленген титулдық беті мен қоғамдық тыңдаулар өткізілетіндігі туралы хабарландыру берілген бетті қамтитын, сканерленген хабарландыруды қоса ұсыну)

Телеканал «Айғақ» 24.04.2024 ж. (Қосымша 4).

(теле немесе радиоарнаның атауын, хабарландыру жарияланған күнді көрсету, теле немесе радиоарнада жарияланған қоғамдық тыңдаулар өткізілетіндігі туралы хабарландырудың бейне және аудиожазбасы бар электрондық жеткізгіш қоғамдық тыңдаулардың хаттамасына қоса тіркелуі (жариялануы) тиіс)

4) тиісті әкімшілік-аумақтық бірліктердің (облыстардың, республикалық маңызы бар қалалардың, астананың, аудандардың, облыстық және аудандық маңызы бар қалалардың, ауылдардың, кенттердің, ауылдық округтердің) аумағында мүдделі жұртшылық үшін қолжетімді орындарда, Түркістан облысы, Созақ ауданы, Қарақұр а.о., Қарақұр а., Үсенбай Датқа, 24, Қарақұр а/о, әкімшілік ғимаратында мекенжайы бойынша 2 дана хабарландыру.

Осы қоғамдық тыңдау хаттамасына фотоматериалдар қоса беріледі.

12. Қоғамдық тыңдауларға қатысушылардың шешімдері: Тыңдау хатшысы ретінде бір ауыздан – «ПБ Экологические решения» ЖШС-нің экологы Ақылбекова Гүлназ сайланды, қарсы емес 11, қарсы 0, қалыс қалды 0.

(хатшыны таңдау туралы. Қоғамдық тыңдауларға қатысушылардың санын көрсету: "қарсы емес", "қарсы", "қалыс қалды")

қарсы емес 11, қарсы 0, қалыс қалды 0.

(регламентті бекіту туралы. Қоғамдық қатысушылардың санын көрсету: "қарсы емес", "қарсы", "қалыс қалды")

13. Барлық тыңдалған баяндамалар туралы мәліметтер:

Ақылбекова Гүлназ «ПБ Экологические решения» ЖШС-нің экологы

(баяндамашының тегі, аты және әкесінің аты (бар болса), лауазымы, өкілі болып отырған ұйымның атауы)

"Central Asia Mining Co" ЖШС-нің бұзылған жерлерді, оның ішінде № 1,6,7 үйінділерді және Алтынтаусай кен орнының № 9 карьерін жою жобасына "Қоршаған ортаны қорғау бөлімі" бойынша баяндамасы 4 парақ, слайд парақ, сызба бар. (6 қосымша).

(баяндаманың тақырыбы, беттердің, слайдтардың, файлдардың, плакаттардың, сызбалардың саны)

Қоғамдық тыңдауларға шығарылып отырған құжаттар бойынша баяндамалардың мәтіні осы қоғамдық тыңдаулар хаттамасына қоса беріледі. (5-ші қосымша)

14. Мүдделі мемлекеттік органдар мен жұртшылықтың осы Қағидаларының 18-тармағына сәйкес жазбаша нысанда ұсынылған немесе қоғамдық тыңдауларды өткізу барысында айтылған барлық ескертулер мен ұсыныстарын, әрбір ескерту және ұсыныс бойынша бастамашының жауаптары мен түсініктемелерін қамтитын жиынтық кесте.

Қоғамдық тыңдаулардың тақырыбына мүлде қатысы жоқ ескертулер мен ұсыныстар кестеге "қоғамдық тыңдаулардың тақырыбына қатысы жоқ" деген белгімен енгізіледі.

15. Қоғамдық тыңдауларға қатысушылардың жоба және қаралатындардың сапасы туралы пікірі (негіздемесімен), құжаттардың, тыңдалған баяндамалардың толықтығы және оларды түсінудің қолжетімділігі тұрғысынан, оларды жақсарту бойынша ұсынымдар:

Ауыл тұрғындары бір ауыздан "Central Asia Mining Co" ЖШС-нің бұзылған жерлерді, оның ішінде № 1,6,7 үйінділерді және Алтынтаусай кен орнының № 9 карьерін жою жобасына "Қоршаған ортаны қорғау бөлімі" жұмыстарының жүргізілуіне қарсылығын білдірген жоқ!

(тегі, аты және әкесінің аты (бар болса), лауазымы, өкілдігінің атауы ұйымдар, пікірлер мен ұсыныстар)

16. Қоғамдық тыңдаулар хаттамасына шағымдану Қазақстан Республикасының Әкімшілік рәсімдік-процестік кодексіне сәйкес сот және сотқа дейінгі тәртіппен мүмкін болады.

17. Қоғамдық тыңдаулардың төрағасы: Аманжол Жұмабеков Аманжол

Басқару аяқталғаннан кейін, әкімшілік мәселесіні, іс басқарудан са
(тегі, аты және әкесінің аты (бар болса), лауазымы, өкілі болып табылатын ұйымның атауы, қолы, күні)



28.05.2025 ж.

18. Қоғамдық тыңдаулардың хатшысы: Ақылбекова Г.К. «ПБ Экологические решения» ЖШС-нің экологы

(тегі, аты және әкесінің аты (бар болса), лауазымы, өкілі болып табылатын ұйымның атауы, қолы, күні)

Ақылбекова Г.К. 

28.05.2025 ж.

Қоғамдық тыңдаулар өткізілгенге дейін және өткізу кезінде келіп түскен ескертулер мен ұсыныстардың жиынтық кестесі

p/c №	Қатысушылардың ескертулері мен ұсыныстары (қатысушының тегі, аты, әкесінің аты (бар болса), лауазымы, өкілі болып отырған ұйымның атауы)	Ескертулер мен ұсыныстарға жауаптар (жауап берушінің тегі, аты, әкесінің аты (бар болса) және/немесе лауазымы, өкілі болып отырған ұйымның атауы)	Ескерту (алынып тасталған/алынбаған ескерту немесе ұсыныс, "қоғамдық тыңдау тақырыбына қатысы жоқ")
1	Тұрғанбекұлы Төребек, Қарақұр ауылының тұрғыны. Біріншіден ашылу туралы мына қатысып отырған 11 адам, 11 адамның 10 адамы сол мекемеде жұмыс жасайды, ашылу туралы жеке ойым ашылуына қарсымын. Бұндай жиналыс өз дәрежесінде өтті. Ауыл тұрғындарын жинау қажет, жер асты жер үсті пайдалы қазбаларын мемлекеттің меншік иесі болып табылады. Сондықтан жерді қазу игеру үкімет әкім шешпейді оны халық шешеді. Ал осы халықтың дауысын осы 11 адам шешеді деп, шешім қабылдасандар оны өздерің біліңдер. Қай төбелер нөмері. Қай жерде орналасқан? № 1,6,7 үйінділерін қалпына келтіруге қарсы емеспін.	Ақылбекова Гүлназ «ПБ Экологические решения» ЖШС-нің экологы. № 1,6,7 үйінділері, Алтынтаусай кен орны.	Алынды

Форма письма-запроса от инициатора общественных слушаний на проведение общественных слушаний в местные исполнительные органы административно-территориальных единиц (района, города)

исходящий номер: 25302251001, Дата: 22/04/2025

(регистрационные данные письма, исходящий номер, дата)

Информируем Вас о: Осуществление государственной экологической экспертизы

(наименование в соответствии с пунктом 12 настоящих Правил)

Будет осуществляться на следующей территории:

(территория воздействия, географические координаты участка)

Предоставляем перечень административно-территориальных единиц, на территории которых может быть оказано воздействие, и на территории которых будут проведены общественные слушания: Туркестанская область, Сузакский район, Каракурский с.о., с.Каракур, Усеңбай датка, 24, аппарат акима Каракурского сельского округа, здания акимата, актовый зал.

Предмет общественных слушаний: РАЗДЕЛ «ОХРАНА ОКРУЖАЮЩЕЙ СРЕДЫ» (РООС) к Проект ликвидации нарушенных земель в том числе отвалов № 1,6,7 и карьера № 9 месторождения Алтынтаусай

(тема, название общественных слушаний, предмет общественных слушаний в обязательном случае должен содержать точное наименование, место осуществления, срок намечаемой деятельности и наименование инициатора намечаемой деятельности)

Просим согласовать нижеуказанные условия проведения общественных слушаний: Туркестанская область, Сузакский район, Каракурский с.о., с.Каракур, Усеңбай датка, 24, аппарат акима Каракурского сельского округа, здания акимата, актовый зал, 28/05/2025 12:00

(место, дата и время начала проведения общественных слушаний)

Место проведения общественных слушаний в населенном (-ых) пункте (-ах) обосновано их ближайшим расположением к территории намечаемой деятельности (1.2 км).

Объявление о проведении общественных слушаний на казахском и русском языках будет распространено следующими способами:

айтпақ газет, телерадио Айтпақ

(наименование газеты, теле- и радиоканала, где будет размещено объявление)

Туркестанская область, Сузакский район, Каракурский с.о., с.Каракур, Усеңбай датка, 24, аппарат акима Каракурского сельского округа, здания акимата, актовый зал.

(расположение мест, специально предназначенных для размещения печатных объявлений (доски объявлений))

Просим также подтвердить наличие технической возможности организации видеоконференцсвязи в ходе проведения общественных слушаний.

В соответствии с Экологическим кодексом Республики Казахстан и Правилами проведения общественных слушаний, общественные слушания проводятся под председательством представителя местного исполнительного органа соответствующей административно-территориальной единицы (района, города). Местный исполнительный орган обеспечивает видео- и аудиозапись открытого собрания общественных слушаний. Электронный носитель с видео- и аудиозаписью всего хода открытого собрания общественных слушаний с начала регистрации до закрытия общественных слушаний и подведением

итогах слушаний, подлежит приобщению (публикации) к протоколу общественных слушаний.

В соответствии с требованиями законодательства просим обеспечить регистрацию участников общественных слушаний и видео- и аудиозапись общественных слушаний.»
Товарищество с ограниченной ответственностью "Central Asia Mining Co" (БИН: 130640000384), 87781524535, info@camlyn.com

(фамилия, имя и отчество (при наличии), должность, наименование организации представителем которой является, подпись, контактные данные инициатора общественных слушаний)

Форма письма-ответа инициатору общественных слушаний от местных исполнительных органов административно-территориальных единиц (района, города) на проведение общественных слушаний

исходящий номер: 25302251001, Дата: 22/04/2025

(регистрационные данные письма, исходящий номер, дата)

«В ответ на Ваше письмо (исх. №25302251001, от 22/04/2025 (дата)) о согласовании предлагаемых Вами условий проведения общественных слушаний, сообщаем следующее:
«Согласовываем проведение общественных слушаний по предмету РАЗДЕЛ «ОХРАНА ОКРУЖАЮЩЕЙ СРЕДЫ» (РООС) к Проект ликвидации нарушенных земель в том числе отходов № 1,6,7 и карьера № 9 месторождения Атынтаусай, в предлагаемую Вами 28/05/2025 12:00, Туркестанская область, Сузакский район, Каракурский с.о., с.Каракур, Усенбай датка, 24, аппарат акима Каракурского сельского округа, здания акимата, актовый зал (лицу, место, время начала проведения общественных слушаний)»

(к причинам несогласования относятся: место проведения не относится к территории административно-территориальных единиц, на которую может быть оказано воздействие в результате осуществления намечаемой деятельности; дата и время проведения выпадает на выходные и/или праздничные дни, нерабочее время. "Поддерживаем, предложенные Вами способы распространения объявления о проведении общественных слушаний", или "Предлагаем дополнить (заменить) следующими способами, для более эффективного информирования общественности").



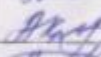









«Подтверждаем наличие технической возможности организации видеоконференцсвязи в ходе проведения общественных слушаний».

«Перечень заинтересованных государственных органов: 1, 2.»

Товарищество с ограниченной ответственностью "Central Asia Mining Co" (БИН: 130640000384), 87781524535, info@camlyn.com

(фамилия, имя и отчество (при наличии), должность, наименование организации представителем которой является, подпись, контактные данные инициатора общественных слушаний).

Қоғамдық тыңдауларға қатысушылардың тіркеу парағы

№ р/с	Қатысушының аты-жөні	Қатысушы санаты (мүдделі жұртшылықтың, жұртшылықтың, мемлекеттік органның өкілі, Бастамашы)	Байланыс телефон нөмірі	Қатысу форматы (жеке немесе конференц-байланыс арқылы)	Қолы (анық жиналысқа қатысқан жағдайда)
1	2	3	4	5	6
	Сейіталиев Б.	ауыл тұрғыны		жеке	
	Құрманжан Б.	ауыл тұрғыны		жеке	
	Жамаев І.С.	ауыл тұрғыны		жеке	
	Ауызол М.	ауыл тұрғыны		жеке	
	Жақанов Б.	ауыл тұрғыны		жеке	
	Керімханов С.	ауыл тұрғыны		жеке	
	Бисадаев А.	ауыл тұрғыны		жеке	
	Асанжол А.	ауыл тұрғыны		жеке	
	Дураманбекұлы Д.	ауыл тұрғыны		жеке	
	Қымылов Д.	ауыл тұрғыны		жеке	
	Бадмабаева А.	ауыл тұрғыны		жеке	
	Аманжолбаев Т.Х.	ауыл тұрғыны № 4 Жиналысқа қатысушысы		жеке	
	Есмаған А.	Жиналысқа қатысушысы "Тұрғындар арасындағы қатысушылардың қатысуына қатысушылардың қатысуына қатысушылардың қатысуына қатысушылардың қатысуына"		конференц-байланыс арқылы	

ҚАЛАНЫҢ БОЛАШАҒЫНА БАҒЫТТАЛҒАН ИННОВАЦИЯЛЫҚ ҚАДАМ

Шымкент қаласының өкімі Ф.Сыздықбеков пен «Universal Koreways» жауапкершілігі шектеулі серіктестігінің өкілдері арасындағы кездесу аясында қала үшін аса маңызды инфрақұрылымдық жоба – аспалы арқанжол салу тұжырымдамасы таныстырылды. Бұл бастама – қаладағы көлік жүйесін жаңғыртып, заманауи, экологиялық таза өрі тиімді көлік баламасын ұсынуды көздейтін ауқымды жоба.

Арқанжол – тек көлік құралы ғана емес, бұл – урбанистік даму мен қала экологиясын оңтайландыруға бағытталған инновациялық шешім. Өуе көлігі көлік тығыздығы жоғары аумақтардағы жүктемені азайтып қана қоймай, жолаушыларға кептеліссіз, қауіпсіз өрі жайлы қатынау мүмкіндігін береді. Сонымен қатар, бұл жоба қала тұрғындары мен қонақтарына қала панорамасын біклетен тамашалау мүмкіндігін ұсынып, Шымкенттің туристік әлеуетін



www.aigak.kz

RESPUBLIKALYQ APTALYQ GAZET

АЙЕАК

Gazet Qazaqstan Jymalstika Akademiasynyn "Altyn Juldyz", Qazaqstan Jymalster odaqynyn Turar RYSQULOV jáne Sattar ERYBAEV atynday sylyqlarynyn, "Altyn jürek" sylyjynyn igeri

№16 /sarsenbi/ 23 sayır 2025



ПРЕЗИДЕНТ:

ЫНТЫМАҚТАСТЫҚТЫҢ ҚАРҚЫНДЫ ДАМЫП КЕЛЕ ЖАТҚАНЫ ҚУАНТАДЫ

орналасқан ұлттық-мәдени кешенді аралап көрді. Олар шығыс базарын аралап, дөңді дақылдардың сұрыптарымен танысты.

Қадірменді қонақтарға ұлттық тағам түрлері, ағаштан түйін тую, кілем тоқу, киіз басу, қыш және зергерлік бұйымдар жасау сияқты халық колөнері шеберлерінің туындылары көрсетілді, салт-дәстүрімізді паш ететін театрландырылған қойылым ұсынылды. Сонымен қатар олар тазы мен қыран құстары

экономикалық байланыстарын одан өрі өркендетуге ықпал етеді, – деді Президент.

Қ.Тоқаев Г.Бердімұхамедовті Халықаралық бейбітшілік және сенім жылының басталуымен құттықтады. Оның айтуынша, БҰҰ қолдаған бұл бастама Түрікменстанның өлемдік деңгейдегі абырой-беделі жоғары екенін көрсетеді.

Халк Маслахатының Төрағасы Мемлекет басшысына киелі Түркістанда қонақжайлық танытқаны үшін алғыс айтты. Сонымен қатар Қазақстан Түрікменстаны

ХАБАРЛАНДЫРУ

“Central Asia Mining Co” ЖШС “бұзылған жерлерді, оның ішінде № 1,6,7 үйінділерді және Алтынтаусай кен орнының № 9 карьерін жою жобасына “Қоршаған ортаны қорғау бөлімі” бойынша экологиялық рұқсат алуға арналған ашық жиналыс түрінде қоғамдық тыңдаулар өткізілетіні туралы хабарлайды.

Өтетін орны: Түркістан об-сы, Созак а-ы, Қарақұр а.о., Қарақұр а., Үсенбай Датта, 24, Қарақұр а/о өкімінін аппараты, өкімшілік ғимаратының, акт залында.

Өтетін күні мен уақыты: 2025 жылғы 28 мамыр сағат 12:00-де. Әсер ету аймағының географиялық координаттары 44о 10'42,21" N 68о 02'20,30" E

Жобалық құжаттама пакетімен ҚДБ ақпараттық жүйесінде ndbecology.gov.kz, сондай-ақ ЖАО <https://beta.egov.kz/memleket/entities/turkestan-tabigi-resurstar?lanq=ru> сайтында танысуға болады. Барлық ескертулер және / немесе ұсыныстар ҚДБ ақпараттық жүйесінде ndbecology.gov.kz болады, сондай-ақ, қоғамдық тыңдаулар өткізілетін күнге дейін 3 жұмыс күнінен кешіктірілмейтін мерзімде қабылданады. Төтенше жағдай және (немесе) шектеу іс-шаралары, оның ішінде карантин енгізілген жағдайда әлеуметтік, табиғи және техногендік сипаттағы төтенше жағдайлар, қоғамдық тыңдаулар онлайн режимде өткізіледі. Zoom кездесуіне қосылу <https://us04web.zoom.us/j/6165408596?pwd=a100a3ROUGROYm1xZDZlbnJnT-kNRUTo9>

Жеке конференция идентификаторы: 616 540 8596
Кіру коды: 123456
Қосымша ақпаратты мына мекенжай бойынша алуға болады Тапсырыс беруші: ЖШС “Central Asia Mining Co”, Түркістан облысы, Шілік а/о, Жаңа Шілік, Қ. Мұңайтпасов көшесі, №21, info@camaltyn.com, сым.: +77780987171, BSN 130640000384.

Қоршаған ортаны қорғау бөлімін жобалаушысы ЖШС «ПБ Экологические решения», rbcoresheniya@mail.ru. BSN 231040011561 Астана қ., Байқоңыр ауданы, Республика даңғылы, 34 А. моб. 8-747- 108-97-44.

Мүдделі жұртшылық қоғамдық тыңдауларға шығарылатын құжаттар бойынша жазбаша немесе электрондық нысанда “Түркістан облысының табиғи ресурстар және табиғат пайдалануды реттеу басқармасы” ММ-не мына мекенжай бойынша өз ескертулері мен ұсыныстарын жібере алады: Түркістан қ., Жаңа қала ш.а. 32 көшесі, 20, a.erkebai@ontustik.gov.kz, тел.: 87253359845.

ОБЪЯВЛЕНИЕ

ТОО «Central Asia Mining Co» объявляет о проведении общественных слушаний в форме открытого собрания для РАЗДЕЛ «ОХРАНА ОКРУЖАЮЩЕЙ СРЕДЫ» (РООС) к Проекту ликвидации нарушенных земель в том числе отвалов № 1,6,7 и карьера № 9 месторождения Алтынтаусай для получения экологического разрешения.

Место проведения: Туркестанская область, Сузакский район, Каракурский с.о., с.Каракур, Үсенбай датка, 24, аппарат акима Каракурского сельского округа, здания акимата, актовый зал.

ХАБАРЛАНДЫРУ

“Central Asia Mining Co” ЖШС “бұзылған жерлерді, оның ішінде № 1,6,7 үйінділерді және Алтынтаусай кен орнының № 9 карьерін жою жобасына ықтимал әсерлер туралы есеп беру жоба” бойынша ашық жиналыс нысанында қоғамдық тыңдаулар өткізілетіні туралы хабарлайды.

Өтетін орны: Түркістан об-сы, Созак а-ы, Қарақұр а.о., Қарақұр а., Үсенбай Датта, 24, Қарақұр а/о өкімінін аппараты, өкімшілік ғимаратының, акт залында.

Өтетін күні мен уақыты: 2025 жылғы 28 мамыр сағат 11:00-де.

Әсер ету аймағының географиялық координаттары 44о 10'42,21" N 68о 02'20,30" E

Жобалық құжаттама пакетімен ҚДБ ақпараттық жүйесінде ndbecology.gov.kz, сондай-ақ ЖАО <https://beta.egov.kz/memleket/entities/turkestan-tabigi-resurstar?lanq=ru> сайтында танысуға болады. Барлық ескертулер және / немесе ұсыныстар ҚДБ ақпараттық жүйесінде ndbecology.gov.kz болады, сондай-ақ, қоғамдық тыңдаулар өткізілетін күнге дейін 3 жұмыс күнінен кешіктірілмейтін мерзімде қабылданады. Төтенше жағдай және (немесе) шектеу іс-шаралары, оның ішінде карантин енгізілген жағдайда әлеуметтік, табиғи және техногендік сипаттағы төтенше жағдайлар, қоғамдық тыңдаулар онлайн режимде өткізіледі. Zoom кездесуіне қосылу <https://us04web.zoom.us/j/6165408596?pwd=a100a3ROUGROYm1xZDZlbnJnT-kNRUTo9>

Жеке конференция идентификаторы: 616 540 8596
Кіру коды: 123456
Қосымша ақпаратты мына мекенжай бойынша алуға болады Тапсырыс беруші: ЖШС “Central Asia Mining Co”, Түркістан облысы, Шілік а/о, Жаңа Шілік, Қазымұқан Мұңайтпасов көшесі, №21, info@camaltyn.com, сым.: +77780987171, BSN 130640000384.

Қоршаған ортаны қорғау бөлімін жобалаушысы ЖШС «ПБ Экологические решения», rbcoresheniya@mail.ru. BSN 231040011561 Астана қ., Байқоңыр ауданы, Республика даңғылы, 34 А. моб. 8-747- 108-97-44.

Мүдделі жұртшылық қоғамдық тыңдауларға шығарылатын құжаттар бойынша жазбаша немесе электрондық нысанда “Түркістан облысының табиғи ресурстар және табиғат пайдалануды реттеу басқармасы” ММ-не мына мекенжай бойынша өз ескертулері мен ұсыныстарын жібере алады: Түркістан қ., Жаңа қала ш.а. 32 көшесі, 20, a.erkebai@ontustik.gov.kz, тел.: 87253359845.

ОБЪЯВЛЕНИЕ

ТОО «Central Asia Mining Co» объявляет о проведении общественных слушаний в форме открытого собрания по «Отчет о возможных воздействиях к Проекту ликвидации нарушенных земель в том числе отвалов № 1,6,7 и карьера № 9 месторождения Алтынтаусай».

Место проведения: Туркестанская область, Сузакский район, Каракурский с.о., с.Каракур, Үсенбай датка, 24, аппарат акима Каракурского сельского округа, здания акимата, актовый зал.

ОБЪЯВЛЕНИЕ

ТОО «Central Asia Mining Co» объявляет о проведении общественных слушаний в форме открытого собрания для РАЗДЕЛ «ОХРАНА ОКРУЖАЮЩЕЙ СРЕДЫ» (РООС) к Проекту ликвидации нарушенных земель в том числе отвалов № 1,6,7 и карьера № 9 месторождения Алтынтаусай для получения экологического разрешения.

Место проведения: Туркестанская область, Сузакский район, Каракурский с.о., с.Каракур, Усенбай датка, 24, аппарат акима Каракурского сельского округа, здания акимата, актовый зал.

Дата и время проведения: 28 мая 2025 года в 12:00.

Географические координаты территории воздействия 44° 10' 42,21" N 68° 02' 20,30" E

С пакетом проектной документации можно ознакомиться на информационной системе НБД <https://ndbecology.gov.kz/>, а также сайте МИО <https://beta.egov.kz/memleket/entities/turkestan-tabigi-resurstar?lanq=ru>. Все замечания и/или предложения принимаются в срок не позднее 3 рабочих дней до даты проведения общественных слушаний. В случае введения чрезвычайного положения и (или) ограничительных мероприятий, в том числе карантина, чрезвычайных ситуаций социального, природного и техногенного характера, общественные слушания проводятся в онлайн-режиме. Подключиться к конференции

<https://uso4web.zoom.us/j/6165408596?pwd=a100a3ROUGROYm1xZDZlbXJnTkNRUT09>

Идентификатор конференции: 616 540 8596

Код доступа: 123456

Дополнительную информацию можно получить по адресу Заказчик ТОО «Central Asia Mining Co», Туркестанская об-ть, р.Отрарский, Шиликский с.о., с.Жана Шилик, ул.К.Мұңайтпасов, 21, БИН: 130640000384, тел 8-778-098-71-71, info@camaltyn.com.

Проектная организация ТОО «ПБ Экологические решения», pbecoresheniya@mail.ru, БИН 231040011561 г.Астана, р. Байконыр, Проспект Республика, дом 34 а, моб. 8-747- 108-97-44.

Общественность и заинтересованная общественность может направить свои замечания и предложения в письменной или электронной форме по документам в ГУ «Управление природных ресурсов и регулирования природопользования Туркестанской области» по следующим адресам: г.Туркестан мкр.Новый город, улица 32, 20, a.erkebai@ontustik.gov.kz, тел.: 87253359845.

ОБЪЯВЛЕНИЕ

ТОО «Central Asia Mining Co» объявляет о проведении общественных слушаний в форме открытого собрания по «Отчет о возможных воздействиях к Проекту ликвидации нарушенных земель в том числе отвалов № 1,6,7 и карьера № 9 месторождения Алтынтаусай».

Место проведения: Туркестанская область, Сузакский район, Каракурский с.о., с.Каракур, Усенбай датка, 24, аппарат акима Каракурского сельского округа, здания акимата, актовый зал.

Дата и время проведения: 28 мая 2025 года в 11:00.

Географические координаты территории воздействия 44° 10' 42,21" N 68° 02' 20,30" E

С пакетом проектной документации можно ознакомиться на информационной системе НБД <https://ndbecology.gov.kz/>, а также сайте МИО <https://beta.egov.kz/memleket/entities/turkestan-tabigi-resurstar?lanq=ru>. Все замечания и/или предложения принимаются в срок не позднее 3 рабочих дней до даты проведения общественных слушаний. В случае введения чрезвычайного положения и (или) ограничительных мероприятий, в том числе карантина, чрезвычайных ситуаций социального, природного и техногенного характера, общественные слушания проводятся в онлайн-режиме. Подключиться к конференции

<https://uso4web.zoom.us/j/6165408596?pwd=a100a3ROUGROYm1xZDZlbXJnTkNRUT09>

Идентификатор конференции: 616 540 8596

Код доступа: 123456

Дополнительную информацию можно получить по адресу Заказчик ТОО «Central Asia Mining Co», Туркестанская об-ть, р.Отрарский, Шиликский с.о, с.Жана Шилик, у.Қажымұқан Мұңайтпасов, 21, БИН: 130640000384, тел 8-778-098-71-71, info@camaltyn.com.

Проектная организация ТОО «ПБ Экологические решения», pbecoresheniya@mail.ru, БИН 231040011561 г.Астана, р. Байконыр, Проспект Республика, дом 34 а, моб. 8-747- 108-97-44.

Общественность и заинтересованная общественность может направить свои замечания и предложения в письменной или электронной форме по документам в ГУ «Управление природных ресурсов и регулирования природопользования Туркестанской области» по следующим адресам: г.Туркестан мкр.Новый город, улица 32, 20, a.erkebai@ontustik.gov.kz, тел.: 87253359845.

«24» «04» 2025 ж.

№ 242

Шымкент қаласы

ЭФИРЛІК АНЫҚТАМА

"Central Asia Mining Co" ЖШС " бұзылған жерлерді, оның ішінде № 1,6,7 үйінділерді және Алтынтаусай кен орнының № 9 карьерін жою жобасына "Қоршаған ортаны қорғау бөлімі" бойынша экологиялық рұқсат алуға арналған ашық жағдай түрінде қоғамдық тыңдаулар өткізілетіні туралы хабарлайды.

Өтетін орны: Түркістан об-сы, Созақ а-ы, Қарақұр а.о., Қарақұр а., Үсенбай Датта, 24, Қарақұр а/о әкімінің аппараты, әкімшілік ғимаратының, акт залында.

Өтетін күні мен уақыты: 2025 жылғы 28 мамыр сағат 12:00-де.

Әсер ету аймағының географиялық координаттары 44° 10' 42,21" N 68° 02' 20,30" E

Жобалық құжаттама пакетімен УДБ ақпараттық жүйесінде ndbecology.gov.kz, сондай-ақ ЖАО <https://beta.egov.kz/memleket/entities/turkestan-tabigi-resurstar/?lanq=ru>, сайтында танысуға болады. Борлық ескертулер және / немесе ұсыныстар УДБ ақпараттық жүйесінде ndbecology.gov.kz болады, сондай-ақ, қоғамдық тыңдаулар өткізілетін күнге дейін 3 жұмыс күнінен кешіктірілмейтін мерзімде қабылданады. Төтенше жағдай және (немесе) шектеу іс-шаралары, оның ішінде карантин енгізілген жағдайда әлеуметтік, табиғи және техногендік сипаттағы төтенше жағдайлар, қоғамдық тыңдаулар онлайн режимде өткізіледі. Zoom кездесуіне қосылу <https://us04web.zoom.us/j/6165408596?pwd=a1o0a3ROUGROYm1xZDZibXJnTkNRUT09>

Жеке конференция идентификаторы: 616 540 8596

Кіру коды: 123456

Қосымша ақпаратты мына мекенжай бойынша алуға болады Тапсырыс беруші: ЖШС "Central Asia Mining Co", Түркістан облысы, Шілік а/о, Жаңа Шілік, Қ. Мұнайғасов көшесі, №21, info@camaltyn.com, сым.: +77780987171, БСН 13064000384.

Қоршаған ортаны қорғау бөлімін жобалаушысы ЖШС «ПБ Экологические решения», pbcoresheniya@mail.ru, БСН 231040011561 Астана қ., Байқоңыр ауданы, Республика даңғылы, 34 А. моб. 8-747- 108-97-44.

Мүдделі жұртшылық қоғамдық тыңдауларға шығарылатын құжаттар бойынша жазбаша немесе электрондық нысанда "Түркістан облысының табиғи ресурстар және табиғат пайдалануды реттеу басқармасы" ММ-не мына мекенжай бойынша өз ескертулері мен ұсыныстарын жібере алады: Түркістан қ., Жаңа қала ш.а. 32 көшесі, 20, a.erkebaei@ontustik.gov.kz, тел.: 87253359845.

ТОО «Central Asia Mining Co» объявляет о проведении общественных слушаний в форме открытого собрания для РАЗДЕЛ «ОХРАНА ОКРУЖАЮЩЕЙ СРЕДЫ» (РООС) к Проект ликвидации нарушенных земель в том числе отвалов № 1,6,7 и карьера № 9 месторождения Алтынтаусай для получения экологического разрешения.

Место проведения: Туркестанская область, Сузакский район, Каракурский с.о., с.Каракур, Үсенбай датка, 24, аппарат акима Каракурского сельского округа, здания акимата, актовый зал.

Дата и время проведения: 28 май 2025 года в 12:00.

Географические координаты территории воздействия 44° 10' 42,21" N 68° 02' 20,30" E

С пакетом проектной документации можно ознакомиться на информационной системе НБД <https://ndbecology.gov.kz/>, а также сайте МИО <https://beta.egov.kz/memleket/entities/turkestan-tabigi-resurstar/?lanq=ru>. Все замечания и/или предложения принимаются в срок не позднее 3 рабочих дней до даты проведения общественных слушаний. В случае введения чрезвычайного положения и (или) ограничительных мероприятий, в том числе карантина, чрезвычайных ситуаций социального, природного и техногенного характера, общественные слушания проводятся в онлайн-режиме. Подключиться к конференции

<https://us04web.zoom.us/j/6165408596?pwd=a1o0a3ROUGROYm1xZDZibXJnTkNRUT09>

Идентификатор конференции: 616 540 8596

Код доступа: 123456

Дополнительную информацию можно получить по адресу Заказчик: ТОО «Central Asia Mining Со», Туркестанская об-ть, р.Отрарский, Шилпикский с.о, с.Жана Шилпик, ул.Қ.Мұрдайтпасов, 21, БИН: 13064000384, тел 8-778-098-71-71, info@camaltyn.com.

Проектная организация ТОО «ПБ Экологические решения», pbescoresheniya@mail.ru. БИН 231040011561 г.Астана, р. Байконур, Проспект Республика, дом 34 а. моб. 8-747- 108-97-44.

Общественность и заинтересованная общественность может направить свои замечания и предложения в письменной или электронной форме по документам в ГУ «Управление природных ресурсов и регулирования природопользования Туркестанской области» по следующим адресам: г.Туркестан мкр.Новый город, улица 32, 20, a.erkebai@ontustik.gov.kz, тел.: 87253359845.

«Айгак» Телерадиокомпаниясы
Бас редакторы




Ү.Наушабаева

Орындалған: А.Қудайбергенов
Тех: 8(725) 221-36-11
e-mail: aygak@mail.ru



Дата 23.04.2025 год
время 09.30



Дата 23.04.2025 год
время 09.30

Баяндамалар Хаттамаға 5-ші қосымша

Қоғамдық тыңдауды - Түркістан облысы, Түркістан облысы, Созақ ауданы, "Созақ ауданының Қаракүр ауылдық округі әкімінің аппараты" ММ-нің әкімінің кеңесшісі, іс-басқарушысы Игілікөв Т.А.

Игілікөв Т.А. - Түркістан облысы, Созақ ауданы, Созақ ауданының Қаракүр ауылдық округі әкімінің аппараты" ММ-нің әкімінің кеңесшісі, іс-басқарушысы.

1. Саламатсыздарма, құрметті жиналысқа қатысушылар! Бүгін жиналып отырған себебіміз Түркістан облысы, Созақ ауданындағы "Central Asia Mining Co" ЖШС-нің бұзылған жерлерді, оның ішінде № 1,6,7 үйінділерді және Алтынтаусай кен орнының № 9 карьерін жою жобасына "Қоршаған ортаны қорғау бөлімі" бойынша әзірленген қоғамдық тыңдаулар ұйымдастырып отырмыз. Қоғамдық тыңдаулар Қазақстан Республикасының Экологиялық Кодексінің 58 және 73 баптарына сәйкес сондай-ақ, Қоғамдық тыңдауларды өткізу Ережелеріне сәйкес өткізетін боламыз. Қоғамдық тыңдауларды өткізу жөніндегі хабарландыру, отыз күн бұрын «Түркістан облысының табиғи ресурстар және табиғат пайдалануды реттеу басқармасы» ММ-нің интернет порталында, экопорталда, бұқаралық құралдар арқылы, жергілікті әкімшілік хабарландыру тақталарында берілген болатын (<https://beta.egov.kz/memleket/entities/turkestan-tabigi-resurstar/documents/details/214086?lang=ru>, осы уақытқа дейін ешқандай ескертулер мен ұсыныстар келіп түскен жоқ.

Бүгінгі тыңдауды Қоғамдық тыңдауды өткізу қағидасының 23-ші тармағына сәйкес қоршаған ортаны қорғау бөліміне қатысы жоқ мәселелер ескерілмейді.

2. Ақылбекова Гүлназ «ПБ Экологические решения» ЖШС-нің экологы. Сәлеметсіздерме, құрметті қоғамдық тыңдауға қатысушылар! Мен, Ақылбекова Гүлназ, Түркістан облысы, Созақ ауданындағы "Central Asia Mining Co" ЖШС-нің бұзылған жерлерді, оның ішінде № 1,6,7 үйінділерді және Алтынтаусай кен орнының № 9 карьерін жою жобасына "Қоршаған ортаны қорғау бөлімі" бойынша әзірленген қоршаған ортаға эмиссиялардың нормативтері жобасын, қалдықтарды басқару бағдарламасы, өндірістік экологиялық бақылауды, қоршаған ортаны қорғау жөніндегі іс-шаралар жоспарын әзірлеушісі боламын.

Қоршаған ортаны қорғау бөліміне қатысты бөлімінде атмосфералы ауаға, жер үсті және жер асты су қорларына, жер қойнауы мен топырақ қабатына, әлеуметтік – экономикалық ортаға тигізетін әсерлері қарастырылған.

Жер учаскесінің орналасқан жері: Алтынтаусай кен орны Қазақстан Республикасы, Түркістан облысы, Созақ ауданының аумағында, Солтүстік-Батыс Қаратаудың солтүстік-шығыс баурайындағы Алтынтаусай өзенінің аңғарында орналасқан. Жаңақорған теміржол станциясынан солтүстік-шығысқа қарай 70 км жерде орналасқан.

Жер учаскесінің жалпы алаңы: Жоспарда Алтынтаусай кен орнының жалпы ауданы 3,797 км² болып табылады. Әсер ету аймағының географиялық координаттары 440 10'42,21"N 680 02'20,30"E

Объектінің сыйымдылығы (өнімділігі) – 79 220 м² аумақтағы қызмет салдарын жою. Жұмыстардың ұзақтығы 2025 жылдан 31.12.2025 жылға дейін жоспарланған.

Алтынтаусай кен орнының No 1, 6, 7 үйінділерін және 9 карьерін рекультивациялау басталғанға дейін дайындық жұмыстары жүргізілетін болады: жұмысты ұйымдастыру жобасы (бұдан әрі – ЖҰҚ) әзірленеді. Жою жөніндегі жұмыстарды жүргізуге жауапты тұлғаларды анықтай отырып рекультивация туралы және кәсіпорынның бұйрығымен бекітілген. Кен орнын игергеннен кейін беті тегістеліп, қырлары тегістелді. Осылайша, 2025 жылы технологиялық көлік пен жабдықтар жер қойнауын пайдаланушының (мердігердің) арнайы қоймаларына тасымалданады.

Жою жұмыстарын 2 кезеңде жүргізу жоспарлануда: техникалық және биологиялық. Мелиорацияның техникалық кезеңі бойынша жұмыстар тек жылы мезгілде ғана жүргізіледі.

Рекультивацияның техникалық кезеңі келесі жұмыс түрлерін қамтиды: Карьердің периметрі бойынша қоршауларды орнату; қалдық үйінділерінің беткейлерін тегістеу; бетін жоспарлау. Тау-кен жұмыстары аяқталған кезде үйіндінің бүйір беткейлерінің тегістеу жердің табиғи бетімен беткейлердің тегіс конъюгаттық жазықтықтарын жасай отырып, бульдозермен қамтамасыз етіледі. Үйінді беткейлерін тегістеу кезіндегі үстеме жыныстардың мөлшері 259980 м³ құрайды.

Рекультивацияның биологиялық кезеңі келесі жұмыс түрлерін қамтиды: Биологиялық кезең – топырақ жамылғысының табиғи қабаттарының өздігінен өсіп-өнуі.

Су қоймасы ретінде және қалған қалдық үйінділері тегістелуден зардап шекпейді. Мелиорациялық кезеңнен кейін сапаны жақсарту бойынша қосымша шаралар қалпына келтірілген жерлер талап етілмейді.

Атмосфераға әсері: Карьерде 3 шығарындылар көзі бар, 3-і ұйымдастырылмаған.

- ▶ ● 6001- жүк тиегіштің жұмысы (қазу-тиеу жұмыстары);
- ▶ Экскаватор жұмыс істеген кезде атмосфераға 70-20% құрамында кремний диоксиді бар бейорганикалық шаң бөлінеді. Жұмыс уақыты - 11 сағат.
- ▶ ● 6002- жоспарлау жұмыстарындағы бульдозердің жұмысы;
- ▶ Экскаватор жұмыс істеген кезде атмосфераға 70-20% құрамында кремний диоксиді бар бейорганикалық шаң бөлінеді. Жұмыс уақыты - 11 сағат.
- ▶ Барлық жер жұмыстарын жүргізу кезінде сумен суару қолданылады.
- ▶ ● 6003- жанармай құю шығарындылары. Жанармай құю КАМАЗ базасында автоцистернамен жүргізіледі. Карьерлік автокөлікті атмосфералық ауаға құю кезінде күкіртті сутегі және шекті көмірсутектер бөлінеді.
- ▶ Ластаушы заттардың жылдық шығарындысы - 2025 жылға 0.13772918 тоннаны құрайды.

Су қабатына әсері. Су қорғау аймағы мен белдеуінен тыс жерде орналасқан, сондықтан су қабатына кері әсерін тигізбейді.

Қалдықтар. Объектіні пайдалану кезінде қалдықтардың келесі түрлері түзіледі:

Тұрмыстық қатты қалдықтар- 0,15 тонна;

Майлы шүберектер- 0,13 тонна;

Тұрмыстық қатты қалдықтар арнайы алаңшада жинақталып, мамандандырылған ұйыммен келісім-шарт бойынша жақын жердегі қатты тұрмыстық қалдықтар полигонына тасымалданады.

Майлы шүберектерді жою мамандандырылған ұйыммен келісім-шарт бойынша іске асырылады.

Учаскеде автокөліктердің қалдықтары (сүзгілер, шиналар, пайдаланылған жанар-жағармайлар) түзілмейді, өйткені барлық жөндеу жұмыстары жақын маңдағы техникалық қызмет көрсету станцияларында жүргізіледі.

Физикалық әсері. Карьердің жұмысы кезінде белгілі нормада физикалық шу, вибрация бөлінбейді. Адам өміріне кері әсері байқалмайды өйткені ең жақын тұрғын үйлер 70 км жерде орналасқан. Осылайша, физикалық факторлардың қоршаған ортаға әсері "әсердің төмен мәні" деп бағаланады.

Іс-шаралар жоспарын іске асыру бойынша

1. Технологиялық өндірістік нормалардың қатаң сақталуына бақылауды күшейту.
2. Атмосфералық ауаға шыққан шаңдарды бақылау және қадағалау.
3. Стационарлық көздерден ластаушы заттардың шығарындыларының алдын алу және азайту бойынша іс-шараларды жүзеге асыру (уақтылы техникалық қызмет көрсету арқылы тазартудың пайдалану дәрежесін сақтау).
4. Аумақты абаттандыружасыл желекті ұлғайту, кәсіпорын аумағында ағаш отырғызу.

5. жерді рекультивациялау, қоршаған ортаға әсер ету мониторингі және ластануды бақылау үшін тарату қорын құру.

6. Экологиялық зерттеу фонын анықтау, қоршаған орта жағдайлары қоршаған орта, сәйкестендіру мүмкін теріс әсер ету индустриялық бойынша іс-шаралар экожүйелер және даму бағдарламалар мен жоспарларға арналған іс-шараларды ластануды азайту жүзеге асыру.

Қорытынды. Түркістан облысы, Созақ ауданындағы "Central Asia Mining Co" ЖШС-нің бұзылған жерлерді, оның ішінде № 1,6,7 үйінділерді және Алтынтаусай кен орнының № 9 карьерін жою жобасына "Қоршаған ортаны қорғау бөлімі" бойынша жұмыс кезінде атмосфералық ауаға, жер үсті, жер асты суларына сондай-ақ құнарлы топырақ қабатына кері әсері байқалмайды.

Түркістан облысы экология департаментінен ескертулер мен ұсыныстар болмады.

Тыңдағандарыңыз үшін рахмет.

Приложение 5 Сведения обо всех заслушанных докладах

Докладчик – Акылбекова Гульназ. Разработчик на РАЗДЕЛ «ОХРАНА ОКРУЖАЮЩЕЙ СРЕДУ» (РООС) к Проект ликвидации нарушенных земель в том числе отвалов № 1,6,7 и карьера № 9 месторождения Алтынтаусай для получения экологического разрешения.

Здравствуйте, уважаемые участники! Я, Акылбекова Гульназ, являюсь разработчиком.

Основанием для разработки РАЗДЕЛ «ОХРАНА ОКРУЖАЮЩЕЙ СРЕДУ» (РООС) к Проект ликвидации нарушенных земель в том числе отвалов № 1,6,7 и карьера № 9 месторождения Алтынтаусай для получения экологического разрешения Экологический кодекс РК от 2 января 2021 года № 400-VI ЗРК.

Разработка отчета о возможных воздействиях к Проекту ликвидации нарушенных земель в том числе отвалов № 1,6,7 и карьера № 9 месторождения Алтынтаусай осуществлена ТОО «ПБ Экологические решения» (государственная лицензия представлена в приложении 1 к отчету).

На этапе отчета «О возможных воздействиях» приведена обобщенная характеристика природной среды в районе деятельности предприятия, рассмотрены основные направления хозяйственного использования территории и определены принципиальные позиции согласно, статьи 72 ЭК РК:

При выполнении отчета «О возможных воздействиях» определены потенциально возможные изменения в компонентах окружающей и социально-экономической сред при реализации намечаемой деятельности. Также определены качественные и количественные параметры намечаемой деятельности (выбросы, сбросы, отходы производства и потребления, площади земель, отводимые во временное и постоянное пользование и т.д.).

Ликвидация нарушенных земель в том числе отвалов № 1,6,7 и карьера № 9 месторождения Алтынтаусай в Созакском районе Туркестанской области, пп. 2.10 п. 2 раздела 2 приложения 1 к Экологическому кодексу Республики Казахстан от 2 января 2021 года № 400-VI ЗРК, проведение работ по рекультивации нарушенных земель и других объектов недропользования.

Вместе с этим, деятельность ТОО "Central Asia Mining Co" согласно пп. 3.1. п. 3 раздела 1 приложению 2 Экологического кодекса Республики Казахстан, добыча и обогащение твердых полезных ископаемых, за исключением общераспространенных полезных ископаемых, относится к I категории.

Основная цель проекта - минимизировать общие затраты на добычу никеля и кобальта при минимальном воздействии на окружающую среду и персонал.

Расчеты валовых выбросов производились на 2025 год.

Расчет рассеивания загрязняющих веществ для всех источников выполнен по программе ЭРА-3.0. Были рассчитаны концентрации всех загрязняющих веществ и групп суммации.

Согласно инвентаризации на период ликвидационных работ наблюдается 3 источника выбросов вредных веществ, из них все неорганизованные.

Расчеты производились без учета фоновых концентраций загрязняющих веществ, ввиду того, что отсутствуют посты наблюдения.

Выбросы передвижных источников (автотранспорта) проектом (отчетом) не нормируются, в связи с тем, что платежи за выбросы от передвижных источников производятся исходя из фактически использованного предприятием бензина и дизельного топлива.

Заказчиком проекта является: ТОО «Central Asia Mining Co».

Проект разработан Товарищество с ограниченной ответственностью "ПБ Экологические решения".

Объектом исследования являются: Ликвидация нарушенных земель в том числе отвалов № 1,6,7 и карьера № 9 месторождения Алтынтаусай.

Сроки выполнения работ 2025 год (1 год)

Режим работы предприятия принимается следующий: число рабочих дней в году для участка – 360 дней; вахтовый метод работы по 15 дней; продолжительность рабочей смены – 11 часов.

Месторождение россыпного золота Алтынтаусай находится на территории Сузакского района Туркестанской области Республики Казахстан, в долине р. Алтынтаусай северо-восточного склона Северо- Западного Каратау. Расположен в 70 км к северо-востоку от ж/д станции Жанакорган.

Нарушенная земельная площадь (9 отработанных карьеров) на момент завершения горных работ представляют собой вылоаженные выемки, предназначенные для водохранилище. В настоящее время по целевому назначению используется только карьер 9. Используется до отработки месторождения россыпного золота Мыншукур Нижний расположенный в 15 км к северо-востоку от карьера 9. Нарушаемые земли (карьер 9) после проведения рекультивации предусматривается использовать в качестве водохранилища для местного населения. Остальные карьеры будут оставлены под самозарастание. Отвалы с наклоном борта равным или менее 400 не предусматривается вылоаживать. Отвалы 1,6 и 7 имеют наклон борта более 400 и в них предусматривается вылоаживание.

Информация об атмосферных условиях.

Климат района резкоконтинентальный с большими колебаниями сезонных и суточных температур воздуха, малым количеством осадков (150- 180мм за год). Зима - мягкая (+3-16о, до – 34оС), с оттепелями и туманами. Толщина снежного покрова до 30 см. Лето сухое и жаркое (до + 44о), с ясной солнечной погодой. Видимость в жаркие дни ограничивается маревом и пылью. Весна и осень теплые, с неустойчивой погодой, нередкими осадками в виде дождя, иногда снега.

Производство вскрышных работ и работ по добыче россыпного золота производилась собственными силами (подрядными организациями, имеющими лицензию на данный вид деятельности, квалифицированный персонал рабочих и ИТР, а также обеспеченные в достаточном количестве требуемыми для производства работ машинами, механизмами и оборудованием, допущенными к применению в Республике Казахстан).

Рекультивация земель – это комплекс работ, направленных на восстановление продуктивности и народнохозяйственной ценности нарушенных земель, а также на улучшение условий окружающей среды.

В результате проведения рекультивационных работ нарушенные земли и окружающие их территории должны представлять оптимально организованные и устойчивые природно-техногенные комплексы. Согласно характеристике нарушенных земель по формам рельефа, а также, учитывая техногенные факторы, обуславливающие формирование морфологической характеристики рельефа, направление рекультивации в проекте ликвидации принято по внешним породным отвалам общей площадью – 79 022м². Зданий и сооружений на территории ликвидируемого объекта нет.

В период ликвидационных работ источниками выделения загрязняющих веществ будет являться бульдозер и экскаватор.

На рассматриваемом объекте на период работ предусматривается максимально 3 источника выбросов (все неорганизованные).

Источники выбросов загрязняющих веществ в атмосферу

Источник загрязнения 6001. Работа погрузчика (выемочно-погрузочные работы)

При работе экскаватора в атмосферу выделяется пыль неорганическая, содержащая двуокись кремния в %: 70-20.

Время работы – 97 смен по 11 часов.

Источник загрязнения 6002. Работа бульдозера при планировочных работах

При работе экскаватора в атмосферу выделяется пыль неорганическая, содержащая двуокись кремния в %: 70-20.

Время работы – 97 смен по 11 часов.

При проведении всех земляных работ применяется орошение водой.

Источник 6003. Выбросы от топливозаправщика

Заправка топливом производится автоцистерной на базе КАМАЗ. При заправке карьерного автотранспорта в атмосферный воздух выделяются сероводород и углеводороды предельные

От различного рода шума в настоящее время страдают многие жители городов, поселков, находящихся вблизи промышленных объектов и на осваиваемых территориях. Для многих шум является причиной нервных расстройств, нарушения сна, головных болей, повышения кровяного давления, нарушения и потери слуха. Заболевание слухового аппарата может наступить при непрерывном шуме свыше 100дБ. Поэтому оценка воздействия звукового давления на персонал, работающий на промышленных площадках и в быту, имеет важное экологическое и медико-профилактическое значение.

Вибрацию вызывают неуравновешенные силовые воздействия, возникающие при работе различных машин и механизмов.

В зависимости от источника возникновения выделяют три категории вибрации:

1. транспортная;
2. транспортно- технологическая;
3. технологическая.

Гидрографическая сеть района работ – это горные ручьи, истоки которых чаще всего находятся у водораздельной части хребта Каратау. Долины имеют северо-восточное направление. Основные водотоки проектной площади с северо-запада на юго-восток: Шован, Кумысты, Ранг, Алтынтаусай, Актобе, последний является нижним притоком р. Алтынтаусай. Питаются ручьи родниками и атмосферными осадками. Практически все водотоки доносят свои воды только до конусов выноса на предгорной равнине. Гидрографические наблюдения проводились только в бассейне р. Ранг. Средний слой стока по бассейну составляет 64,9 мм, из них на весну приходится 48,1 мм, на лето 9,6 мм, на осень и зиму 7,13 мм. Среднемесячный расход 0,037 м³/с. Половодье, на основе наблюдений предшественников начинается в сроки с 14 февраля по 10 марта. Окончание половодья 30 апреля – 13 июня. Продолжительность половодья 75-120 суток.

Все оборудование и сооружения являются источниками загрязнения подземных вод. Однако уровень их воздействия на подземные воды существенно различается между собой.

Для предотвращения загрязнения подземных вод предпринят ряд проектных решений, обеспечивающий их безопасность.

Предлагаются следующие мероприятия, направленные на защиту подземных вод и поверхностных вод:

- При заправке ГСМ не допускать разливов;
- Применение надлежащих утилизаций, складирования и захоронения отходов;
- Исключить сброс неочищенных сточных вод на дневную поверхность;
- Внедрение технически обоснованных норм и нормативов водопотребления и водоотведения.

Не производить заправку спецтранспорта в водоохранной зоне и полосе близлежащих водоемов.