

**Ұлытау облысы, Ұлытау ауданындағы «Тассай» кен орнында шөгінді жыныстарды (доломитті мергелдерді) өндіруге арналған Тау-кен жұмыстары жоспарына ықтимал әсерлер туралы есеп жобасы бойынша ашық жиналыс түрінде қоғамдық тыңдаулар Хаттамасы**

1. Аумағында қызмет жүзеге асырылатын немесе аумағына ықпал етілетін әкімшілік-аумақтық бірліктің (облыстың, республикалық маңызы бар қаланың, астананың) жергілікті атқарушы органының атауы:

«Ұлытау облысының табиғи ресурстар және табиғат пайдалануды реттеу басқармасы» ММ, «Ұлытау ауданы Борсенгир ауылдық округі әкімінің аппараты» ММ

2. Қоғамдық тыңдаулардың тақырыбы:

Ұлытау облысы, Ұлытау ауданындағы «Тассай» кен орнында шөгінді жыныстарды (доломитті мергелдерді) өндіруге арналған Тау-кен жұмыстары жоспарына ықтимал әсерлер туралы есеп

(қаралатын жобалау материалдарының толық, нақты атауы)

3. Қоғамдық тыңдауларға шығарылатын материалдар жіберілген қоршаған ортаны қорғау саласындағы уәкілетті органның немесе облыстың, республикалық маңызы бар қалалардың, астананың жергілікті атқарушы органының атауы.

Қазақстан Республикасы экология, геология және табиғи ресурстар министрлігі «Қоршаған ортаны қорғаудың ақпараттық-талдау орталығы» ШЖҚ РМҚ

4. Көзделіп отырған қызметтің орналасатын жері:

Ұлытау облысы, Ұлытау ауданы

Объектінің орналасу координаттары:

1-ші нүкте: солтүстік ендік 47°48'24.54"; шығыс бойлық 67°53'0.01";

2-ші нүкте: солтүстік ендік 47°48'46.55"; шығыс бойлық 67°53'0.01";

3-ші нүкте: солтүстік ендік 47°48'46.55"; шығыс бойлық 67°53'14.82";

4-ші нүкте: солтүстік ендік 47°48'24.54"; шығыс бойлық 67°53'14.82".

(көзделіп отырған қызмет учаскесі аумағының толық, нақты мекенжайы, географиялық координаттары)

5. Көзделіп отырған қызметтің ықтимал әсеріне қатысы бар барлық әкімшілік-аумақтық бірліктердің атауы:

Ұлытау облысы, Ұлытау ауданы

(белгіленге көзделіп отырған қызметті жүзеге асыру нәтижесінде аумағына әсер етуі мүмкін және аумағында қоғамдық тыңдаулар өткізілетін әкімшілік-аумақтық бірліктердің тізбесі)

6. Көзделіп отырған қызмет бастамашысының деректемелері және байланыс деректері:

«Самга» ЖШС, БСН: 070440005824. Заңды мекенжайы: Ұлытау облысы, Сатпаев қаласы, Наурыз көшесі, 148-үй, e-mail: samga707@gmail.com, байланыс телефоны: +7 701 088 2808. Директоры Байділді А.Б.

(оның ішінде нақты атауы, заңды және нақты мекенжайы, БСН, ЖСН, телефондары, факстары, электрондық пошталары, сайттары)

7. Ықтимал әсерлер туралы есептерді әзірлеушілердің немесе стратегиялық экологиялық бағалау жөніндегі есептерді дайындау бойынша сырттан тартылған сарапшылардың немесе мемлекеттік экологиялық сараптама объектілерінің құжаттамасын әзірлеушілердің деректемелері мен байланыс деректері.

«Сарыарка ЗемГеоПроект» ЖШС, БСН 140640013249. Қазақстан Республикасы, Астана қаласы, Бейбітшілік көшесі, 25, 404/1-офис, «Өркен» іскерлік орталығы, тел.:87172294349, E-mail: saryarka.zemgeoproekt@mail.ru

*(оның ішінде нақты атауы, заңды және нақты мекенжайы, БСН, ЖСН, телефондары, факстары, электрондық пошталары, сайттары)*

8. Қоғамдық тыңдаулар өткізілетін күн, уақыт, орын (қоғамдық тыңдаулардың ашық жиналысы өткізілетін күн (күндер) және уақыт):

қатысушыларды тіркеудің басталу уақыты 08.08.2025 ж. сағат 10:55-те.

қоғамдық тыңдаудың басталу уақыты 08.08.2025 ж. сағат 11:00-де.

қоғамдық тыңдаулардың аяқталу уақыты 08.08.2025 ж. сағат 11:30-да

Өткізу орны - Ұлытау облысы, Ұлытау ауданы, Борсенгир ауылдық округі, Борсенгир ауылы, Қазыбек би көшесі, 5-үй, Ұлытау ауданы Борсенгир ауылдық округі әкімінің аппараты» ММ ғимараты

*(қатысушыларды тіркеу басталатын күн, уақыт, қоғамдық тыңдаулардың басталатын уақыты, тыңдаулар өткізілетін орынның толық және нақты мекенжайы. Қоғамдық тыңдаулар ұзартылатын жағдайда барлық күндер көрсетіледі)*

9. Көзделіп отырған қызмет бастамашысынан сұрау-хаттың көшірмесі және әкімшілік-аумақтық бірліктердің (облыстардың, республикалық маңызы бар қалалардың, астананың) жергілікті атқарушы органдарының қоғамдық тыңдаулар өткізу шарттарын келісу туралы жауап-хатының көшірмесі осы қоғамдық тыңдаулар хаттамасына қоса беріледі

Хаттамаға қоса берілген

10. Қоғамдық тыңдауларға қатысушыларды тіркеу парағы осы қоғамдық тыңдаулар хаттамасына қоса беріледі.

Хаттамаға қоса берілген

11. Қоғамдық тыңдаулардың өткізілетіндігі туралы ақпарат мемлекеттік және орыс тілдерінде мынадай тәсілдермен таратылды:

1) Бірыңғай экологиялық порталда;

Жоба бойынша құжаттама БЭК-те орналастырылған <https://ecportal.kz/> жарияланған күні: 08/07/2025 ж.

2) жергілікті атқарушы органның (облыстың, республикалық маңызы бар қаланың, астананың) ресми интернет-ресурсында немесе әзірлеуші мемлекеттік органның ресми интернет-ресурсында ЖАО сайтында Қоғамдық тыңдаулар өткізу туралы хабарлама «Самға» ЖШС қоғамдық тыңдау бөлімінде жарияланған күні: 08/07/2025 ж.

*(ресми интернет-ресурстардың атауы, сілтемелер және жарияланған күні)*

3) қоғамдық тыңдаулар басталған күнге дейін жиырма жұмыс күнінен кешіктірмей, бұқаралық ақпарат құралдарында, оның ішінде кемінде бір газетте және қатысы бараумақтың шегінде толық немесе ішінара орналасқан тиісті әкімшілік – аумақтық бірліктердің (облыстың, республикалық маңызы бар қаланың, астананың) аумағында таратылатын кемінде бір теле-немесе радиоарна арқылы бұқаралық ақпарат құралдарында:

Ұлытау облысының ақпараттық-сараптамалық газеті «Жезказганский вестник» 2025 жылғы 04 шілде №46 (684)

*(газеттегі хабарландырудың атауын, нөмірін және жарияланған күнін көрсету, сондай-ақ газеттің сканерленген титулдық беті мен қоғамдық тыңдаулар өткізілетіндігі туралы хабарландыру берілген бетті қамтитын, сканерленген хабарландыруды қоса ұсыну)*

«ULYTAU» «Облыстық телерадиокомпаниясы» ЖШС, хабарландыру 2025 жылғы 04 шілдеде эфирге шықты (№108 эфирлік анықтама және бейнежазба қоса берілген).

*(теле немесе радиоарнаның атауын, хабарландыру жарияланған күнді көрсету, теле немесе радиоарнада жарияланған қоғамдық тыңдаулар өткізілетіндігі туралы хабарландырудың бейне және аудиожазбасы бар электрондық жеткізгіш қоғамдық тыңдаулардың хаттамасына қоса тіркелуі (жариялануы) тиіс)*

4) 1. Ұлытау облысы, Ұлытау ауданы, Борсенгир ауылдық округі, Борсенгир ауылы, Қазыбек би көшесі, 5-үй, Ұлытау ауданы Борсенгир ауылдық округі әкімінің аппараты» ММ ғимараты (ауылдық әкімдіктің хабарландыру тақтасы) мекенжайы бойынша 5 дана хабарландыру әкімшілік-аумақтық бірліктердің (облыстардың, республикалық маңызы бар қалалардың, астананың, аудандардың, облыстық және аудандық маңызы бар қалалардың, ауылдардың, кенттердің, ауылдық округтердің) жергілікті атқарушы органдарының хабарландыру тақталарында және хабарландыруларды орналастыру үшін арнайы тағайындалған орындарда.

Фотоматериалдар осы қоғамдық тыңдаулар хаттамасына қоса беріледі.

12. Қоғамдық тыңдауларға қатысушылардың шешімдері:

Қоғамдық тыңдаулардың хатшысы болып бірауыздан (12 қатысушы) Ашимов Азамат Талғатович таңдалды  
(«қолдаймын» – 12 қатысушы, «қарсымын» – 0 қатысушы, «қалыс қаламын» – 0 қатысушы).

*(хатшыны таңдау туралы. Қоғамдық тыңдауларға қатысушылардың «қолдаймын», «қарсымын», «қалыс қаламын» деп дауыс бергендер санын көрсету)*

Қоғамдық тыңдауларға қатысушылар бірауыздан (12 қатысушы) регламентті бекітті  
(«қолдаймын» – 12 қатысушы, «қарсымын» – 0 қатысушы, «қалыс қаламын» – 0 қатысушы).

*(регламентті бекіту туралы. Қоғамдық тыңдауларға қатысушылардың «қолдаймын», «қарсымын», «қалыс қаламын» деп дауыс бергендер санын көрсету)*

13. Барлық тыңдалған баяндамалар туралы мәліметтер:

Ашимов Азамат Талғатович «Сарыарка ЗемГеоПроект» ЖШС жобаны әзірлеуші фирманың өкілі

*(баяндамашының тегі, аты және әкесінің аты (бар болса), лауазымы, өкілі болып отырған ұйымның атауы)*

Баяндаманың тақырыбы:

Ұлытау облысы, Ұлытау ауданындағы «Тассай» кен орнында шөгінді жыныстарды (доломитті мергелдерді) өндіруге арналған Тау-кен жұмыстары жоспарына ықтимал әсерлер туралы есеп жобасы бойынша Баяндама

беттер саны: 4; слайдтар, файлдар, плакаттар, сызбалар-жоқ

*(баяндаманың тақырыбы, беттердің, слайдтардың, файлдардың, плакаттардың, сызбалардың саны)*

Қоғамдық тыңдауларға шығарылып отырған құжаттар бойынша баяндамалардың мәтіні осы қоғамдық тыңдаулар хаттамасына қоса беріледі.

14. Хаттаманың ажырамас бөлігі болып табылатын жиынтық кесте қоғамдық тыңдаулар, және барлық ескертулер мен ұсыныстарды қамтиды мүдделі мемлекеттік органдар мен қоғам өкілдері қатысты осы Қағидалардың 18-тармағына сәйкес жазбаша нысанда немесе дауыстап қоғамдық тыңдаулар кезінде; Бастамашының жауаптары мен пікірлері әрбір пікір мен ұсыныс үшін. Түсініктемелер мен ұсыныстар анық емес қоғамдық тыңдаулар тақырыбына байланысты ескертпемен кестеге енгізіледі «қоғамдық тыңдаулардың тақырыбына қатысы жоқ».

Жұртшылық өкілдерінің сұрақтары, ескертулері мен ұсыныстары: келіп түсті.

Сұрақтар, ескертулер мен ұсыныстардың жиынтық кестесі хаттамаға қосымшада келтірілген

15. Қоғамдық тыңдауларға қатысушылардың қаралып отырған құжаттар мен тыңдалған баяндамалардың толықтығы мен түсіну үшін жеңілдігі тұрғысынан алғандағы Сапасы жөніндегі пікірі, оларды жақсарту бойынша ұсынымдары:

Құжаттаманы түсінудің толықтығы мен қол жетімділігін бірауыздан растайды, ұсыныстар жоқ.

(тегі, аты және әкесінің аты (бар болса), лауазымы, өкілі болып отырған ұйымның атауы, пікірлері мен ұсынымдары)

16. Қоғамдық тыңдаулар хаттамасына шағымдану Қазақстан Республикасының Әкімшілік рәсімдік-процестік кодексіне сәйкес сот және сотқа дейінгі тәртібімен мүмкін болады.

17. Қоғамдық тыңдаулардың төрағасы:

**Аубакиров Канат Серикович, Борсеңгір ауылдық округі әкімі**



«12» \_\_\_\_\_ тамыз \_\_\_\_\_ 2025 ж.

(тегі, аты және әкесінің аты (бар болса), лауазымы, өкілі болып табылатын ұйымның атауы, қолы, күні)

18. Қоғамдық тыңдаулардың хатшысы:

**«Сарыарқа ЗемГеоПроект» ЖШС қызметкері, Ашимов Азамат Талгатович**



«12» \_\_\_\_\_ тамыз \_\_\_\_\_ 2025 ж.

(тегі, аты және әкесінің аты (бар болса), лауазымы, өкілі болып табылатын ұйымның атауы, қолы, күні)

**Қоғамдық тыңдаулар өткізілгенге дейін және өткізу кезінде келіп түскен ескертулер мен ұсыныстардың жиынтық кестесі**

т/а №	Қатысушылардың ескертулері мен ұсыныстары (қатысушының тегі, аты, әкесінің аты (бар болса), лауазымы, өкілі болып отырған ұйымның атауы)	Ескертулер мен ұсыныстарға жауаптар (жауап берушінің тегі, аты, әкесінің аты (бар болса), лауазымы, өкілі болып отырған ұйымның атауы)	Ескертпе (алынып тасталған, ескерту немесе ұсыныс)
1	Тыныбеков Ж.Б. - Борсеңгір ауылының тұрғыны Жолды күтіп ұстау мәселесі	Кульмаганбетов Канат Умирзакович - «Самға» ЖШС директорының орынбасары. <b>Қоғамдық тыңдау Бастамашысы.</b> Жауап: «Самға» ЖШС Борсеңгір ауылы мен Жезқазған – Қарағанды автожолы арасындағы автожол бойынша табиғи сипаттағы төтенше жағдай (боран, қар көшкіні, су тасқыны) туындаған кезде көмек көрсетуге дайын.	Алынып тасталды
2	Тыныбеков Ж.Б. - Борсеңгір ауылының тұрғыны Салық төлеу мәселесі	Кульмаганбетов Канат Умирзакович - «Самға» ЖШС директорының орынбасары. <b>Қоғамдық тыңдау Бастамашысы.</b> Жауап: «Самға» ЖШС төленген салықтарды Борсеңгір ауылдық округі әкімдігінің жергілікті атқарушы органына аудару туралы Ұлытау ауданының салық комитетіне сұрау жіберді.	Алынып тасталды
3	Тыныбеков Ж.Б. - Борсеңгір ауылының тұрғыны Қоғамдық көлікті ұстауға көмек көрсету мәселесі	Кульмаганбетов Канат Умирзакович - «Самға» ЖШС директорының орынбасары. <b>Қоғамдық тыңдау Бастамашысы.</b> Жауап: «Самға» ЖШС жергілікті халықтың мұқтаждықтары үшін қоғамдық көлікті қосымша пайдалану қажеттілігі туындаған кезде көмек көрсетуге дайын.	Алынып тасталды
4	Тыныбеков Ж.Б. - Борсеңгір ауылының тұрғыны Балабақшаны жөндеуге көмек көрсету мәселесі	Кульмаганбетов Канат Умирзакович - «Самға» ЖШС директорының орынбасары. <b>Қоғамдық тыңдау Бастамашысы.</b> Жауап: «Самға» ЖШС жөндеу жұмыстарын жүргізу үшін өз бюджеті шегінде құрылыс материалдарымен көмек көрсетуге дайын.	Алынып тасталды
5	Тыныбеков Ж.Б. - Борсеңгір ауылының тұрғыны Мешіт салу кезінде көмек көрсету мәселесі	Кульмаганбетов Канат Умирзакович - «Самға» ЖШС директорының орынбасары. <b>Қоғамдық тыңдау Бастамашысы.</b> Жауап: «Самға» ЖШС құрылысты жүргізу үшін өз бюджеті шегінде құрылыс материалдарымен көмек көрсетуге дайын.	Алынып тасталды
<u>Мүдделі мемлекеттік органдардың ескертулері мен ұсыныстар түскен жоқ</u>			

\* - қоғамдық тыңдау тақырыбына қатысы жоқ

## Ашық жиналыстар арқылы қоғамдық тыңдауларды өткізу регламенті

Қоғамдық тыңдауларға қатысушыларды тіркеу.	10:55
Келісілген уақытта қоғамдық тыңдаулардың ашылуы.	11:00 сағ.
Баяндамашылардың сөз сөйлеуі (ұзақтығы әрбір нақты жағдайда жеке белгіленеді).	15 минутке дейін
Баяндамаларды талқылау (ұзақтығы әрбір нақты жағдайда белгіленеді).  Баяндамалар бойынша қоғамдық тыңдауларға қатысушылардың ескертулері мен ұсыныстары тыңдалады. Баяндамашылар өз кезегінде қоғамдық тыңдауларға қатысушылардың ескертулері мен ұсыныстарына жауап береді.	15 минутке дейін  10 минутке дейін
Қоғамдық тыңдауларды қорытындылау (ұзақтығы әрбір нақты жағдайда белгіленеді).	5 минут

**Форма письма-запроса от инициатора общественных слушаний на проведение общественных слушаний в местные исполнительные органы административно-территориальных единиц (района, города)**

исходящий номер: 25340162001, Дата: 01/07/2025

---

*(регистрационные данные письма, исходящий номер, дата)*

Информируем Вас о: Проведение оценки воздействия на окружающую среду (в том числе сопровождаемой оценкой трансграничных воздействий)

---

*(наименование в соответствии с пунктом 12 настоящих Правил)*

Будет осуществляться на следующей территории: область Улытау, Улытауский район, Борсентирский с.о., с.Борсентир (-)

---

*(территория воздействия, географические координаты участка)*

Предоставляем перечень административно-территориальных единиц, на территорию которых может быть оказано воздействие, и на территории которых будут проведены общественные слушания:

Предмет общественных слушаний: Отчет о возможных воздействиях к Плану горных работ по добыче осадочных пород (доломитовые мергели) на месторождении «Пассай» в Улытауском районе области Улытау

---

*(тема, название общественных слушаний, предмет общественных слушаний в обязательном случае должен содержать точное наименование, место осуществления, срок намечаемой деятельности и наименование инициатора намечаемой деятельности)*

Просим согласовать нижеуказанные условия проведения общественных слушаний: область Улытау, Улытауский район, Борсентирский сельский округ, с.Борсентир, ул.Казыбек би, здание 5, здание ГУ «Аппарат акима Борсентирского сельского округа Улытауского района». Ссылка на онлайн подключение для участия в слушаниях на платформе ZOOM: [https://us06web.zoom.us/j/6968277100?](https://us06web.zoom.us/j/6968277100?pwd=dWcwM2QzaXBQY1RlV3BOVmlkSWVkdz09&omni=86512667173)  
[pwd=dWcwM2QzaXBQY1RlV3BOVmlkSWVkdz09&omni=86512667173](https://us06web.zoom.us/j/6968277100?pwd=dWcwM2QzaXBQY1RlV3BOVmlkSWVkdz09&omni=86512667173). Идентификатор конференции: 696 827 7100. Код доступа: xx4uvN., 08/08/2025 11:00

---

*(место, дата и время начала проведения общественных слушаний)*

Место проведения общественных слушаний в населенном (-ых) пункте (-ах) обосновано их ближайшим расположением к территории намечаемой деятельности (52 км).

Объявление о проведении общественных слушаний на казахском и русском языках будет распространено следующими способами:

Информационно-аналитическая газета области Улытау «Жезказганский вестник»; ТОО «Областная телерадиокомпания «ULYTAU»

---

*(наименование газеты, теле- и радиоканала, где будет размещено объявление)*

доски объявлений в Акимате поселка

---

*(расположение мест, специально предназначенных для размещения печатных объявлений (доски объявлений))*

Просим также подтвердить наличие технической возможности организации видеоконференцсвязи в ходе проведения общественных слушаний.

В соответствии с Экологическим кодексом Республики Казахстан и Правилами проведения общественных слушаний, общественные слушания проводятся под председательством представителя местного исполнительного органа соответствующей административно-территориальной единицы (района, города). Местный исполнительный орган обеспечивает видео- и аудиозапись открытого собрания общественных слушаний. Электронный носитель с видео- и аудиозаписью всего хода открытого собрания общественных слушаний с начала регистрации до закрытия общественных слушаний и подведением

итогов слушаний, подлежит приобщению (публикации) к протоколу общественных слушаний.

В соответствии с требованиями законодательства просим обеспечить регистрацию участников общественных слушаний и видео- и аудиозапись общественных слушаний.»  
"Самга" жауапкершілігі шәкелулі серіктестігі (БИН: 070440005824), +7(701) 446-66-24, [samga@mail.ru](mailto:samga@mail.ru),

Представитель: Ахметова С.К.

Составитель отчета о возможных воздействиях: ТОО "Сарыарқа ЗемҒеоПроект"

---

*(фамилия, имя и отчество (при наличии), должность, наименование организации представителем которой является, подпись, контактные данные инициатора общественных слушаний).*

**Форма письма-ответа инициатору общественных слушаний от местных исполнительных органов административно-территориальных единиц (района, города) на проведение общественных слушаний**

исходящий номер: 25340162001, Дата: 02/07/2025

---

*(регистрационные данные письма, исходящий номер, дата)*

«В ответ на Ваше письмо (исх. №25340162001, от 01/07/2025 (дата)) о согласовании предлагаемых Вами условий проведения общественных слушаний, сообщаем следующее:

«Согласовываем проведение общественных слушаний по предмету Отчет о возможных воздействиях к Плану горных работ по добыче осадочных пород (доломитовые мертели) на месторождении «Тассай» в Ультауском районе области Ультау, в предлагаемую Вами 08/08/2025 11:00, область Ультау, Ультауский район, Борсентирский сельский округ, с. Борсентир, ул. Казыбек би, здание 5, здание ГУ «Аппарат акима Борсентирского сельского округа Ультауского района». Ссылка на онлайн подключение для участия в слушаниях на платформе ZOOM: <https://us06web.zoom.us/j/6968277100?pwd=dWcwM2QzaXBQY1RlV3BOVmlkSWludj09&omn=86512667173>. Идентификатор конференции: 696 827 7100. Код доступа: xx4ivN (дату, место, время начала проведения общественных слушаний)»

---

*(к причинам несогласования относятся: место проведения не относится к территории административно-территориальных единиц, на которую может быть оказано воздействие в результате осуществления намечаемой деятельности; дата и время проведения выпадает на выходные и/или праздничные дни, нерабочее время. "Поддерживаем, предложенные Вами способы распространения объявления о проведении общественных слушаний". или "Предлагаем дополнить (заменить) следующими способами, для более эффективного информирования общественности").*

«Подтверждаем наличие технической возможности организации видеоконференцсвязи в ходе проведения общественных слушаний».

«Перечень заинтересованных государственных органов: 1, 2.»

«Самга» жауапкершілігі шектеулі серіктестігі (БИН: 070440005824), +7(701) 446-66-24, [samga@mail.ru](mailto:samga@mail.ru),

Представитель: Ахметова С.К.

Составитель отчета о возможных воздействиях: ТОО "Сарыарқа ЗемГеоПроект"

---

*(фамилия, имя и отчество (при наличии), должность, наименование организации представителем которой является, подпись, контактные данные инициатора общественных слушаний).*

## Қоғамдық тыңдауларға қатысушылардың тіркеу парағы / Регистрационный лист участников общественных слушаний

№ р/с / № п/п	Қатысушының аты- жөні / Фамилия, имя, отчество (при его наличии) участника	Қатысушы санаты (мүдделі жұртшылықтың, жұртшылықтың, мемлекеттік органның өкілі, Бастамашы)	Байланыс телефон нөмірі / Контактный номер телефона	Қатысу форматы (жеке немесе конференц- байланыс арқылы) / Формат участия (очно или посредством конференцсвязи)	Қолы (ашық жиналысқа қатысқан жағдайда) / Подпись (в случае участия на открытом собрании)
		Категория участника (представитель заинтересованной общественности, общественности, государственного органа, Инициатора)			
1	2	3	4	5	6
1	Ашипов А.Т.	Балтаудауша, Сарарқа ЗелбоПроект "ЖИМ" өкілі	8-701-088-2808	кеме	
2	Рахметов И.Д.	Борсенің а. тұрғына	8-776-528-1000	кеме	
3	Балабаева Б.К.	Борсенің а. тұрғына	8-7054666944	кеме	
4	Біткеленов Р.М.	Борсенің ауылдық тұрғына	8-7775294454	кеме	
5	Мәжібеков С.К.	Борсенің ауылдық тұрғына	8-7411948387	кеме	
6	Қарин Ж.Ж.	Борсенің ауылдық тұрғына	87776548420	кеме	
7	Әбдікәрімов Ә.Б.	Борсенің ауылдық тұрғына	87051999647	кеме	
8	Мағұмов Р.А.	Неқпаулы к. тұрғына	87078387079	кеме	
9	Албабаева М.С.	Борсенің ауылдық тұрғына	87778986048	кеме	
10	Тұрғанбаева Т.А.	Борсенің ауылдық тұрғына	87766234435	кеме	
11	Әбдікәрімов Ә.Б.	Тамғары беруші "Салма" ЖИМ өкілі	87096110889	кеме	
12	Аубакиров К.С.	Борсенің ауылдық округінің өкілі	87056342882	кеме	
13					
14					
15					
16					
17					
18					
19					
20					

СЛЕДУЮЩИЙ НОМЕР ГАЗЕТЫ ВЫЙДЕТ 11 ИЮЛЯ

Наш сайт: <https://news20.kz/>

# ЖЕЗКАЗГАНСКИЙ ЕСТЖИК 12+

ИНФОРМАЦИОННО-АНАЛИТИЧЕСКАЯ ГАЗЕТА ОБЛАСТИ УЛЫТАУ № 46 (684). Пятница, 4 июля 2025 года.

## ДЕНЬ СТОЛИЦЫ

### АСТАНА ГЛАЗАМИ ДЕТЕЙ: КАК МОЛОДОЕ ПОКОЛЕНИЕ ПРЕДСТАВЛЯЕТ НАШУ СТОЛИЦУ

**6 ШІЛДЕ  
ИЮЛЬ**

ЕЛОРДА КҮНІМЕН  
ҚҰТТЫҚТАЙМЫЗ!  
ПОЗДРАВЛЯЕМ  
С ДНЕМ СТОЛИЦЫ!



**4  
СТР.**

## ВЫПУСКНОЙ-2025

### АҚ ЖОЛ, ДОРОГИЕ ВЫПУСКНИКИ!



**4  
СТР.**

## НАЦИОНАЛЬНЫЙ ДЕНЬ ДОМБРЫ

### САРБАС ЖҮНІСОВ — МАСТЕР, ВДОХНУВШИЙ ДУШУ В ДЕРЕВО И ЗВУК



**4  
СТР.**

Сарбас Жүнісов — известный мастер по изготовлению домбр в области Улытау. Путь яркого представителя казахского декоративно-прикладного искусства начался с наследия: его дед Урміз был не только искусным кузнецом и беркутчи, но и знаменитым кобызистом, прославившимся в Сузакском районе. С детства Сарбас с затаенным восхищением рассматривал изделия, вышедшие из рук деда. А в 1996 году все изменилось: он отремонтировал сломанную домбру. Тогда и начался его путь — путь ремесленника, который выбирает не человек, а душа. С тех пор мастер изготовил почти 6000 домбр. Его инструменты звучат в руках Жанғали Жүзбаева, Серіка Оспанова, в ансамбле «Қаракез» и в музыкальных коллективах учебных заведений по всей области. Эти домбры стали ключами к миру кюя, к звуку, в котором живет национальный дух.

## ЗАКОН И ПОРЯДОК

### ТРУП В МУСОРНОМ КОНТЕЙНЕРЕ: КАКОЕ НАКАЗАНИЕ НАЗНАЧИЛ СУД ЗА ЖЕСТОКОЕ УБИЙСТВО?



**3  
СТР.**

## ЕЛГЕ СЫЙЛЫ — ЗАҒИРА ЕДІ

**Загира Хамитбекқызы** Ұлытау аймағына танымал, ұзақ жылдар Сарыкөңгір селолық (ауылдық) Кеңесінің төрағасы болып еңбек еткен Загира Хамитбекқызы 83 жасқа қараған шағында өмірден өтті. 1960 жылдан бастап табан аудармай Сарыкөңгірде кітапханашы, селолық Кеңестің хатшысы болып бастаған еңбек жолы сол селолық кеңестің төрағалығына жеткен Загираның еңбегі ескеріліп берінеше марапатқа ие жан еді. 1986 жылы ҚР «Құрмет» орденінің иегері болды.

Марқұмның отбасы мен туған-туыстарына қайғырлық көңіл айтымыз. Алла алдынан жарықпап панасына алғай, Иманы жолдас болсын.

**Көзіл білдірушілер:** Ұлытау ауданында Бірге қызметтес-әріптес болған Зекен Бардалиев, Күләш Мұхтарқызы, Анарқұл Тәжікейқызы, Қазинаш Нәбиқызы, Майра Рахымбекқызы, Шакар Аманжанқызы, Бағина, Гүлбану-Марат, Рақши, Гүлмаржан, Зура, Лаззат Мүсина, Мұрат Әбуалиев.



## ПОЛИГОНОВ МНОГО — ТРЕБОВАНИЙ МАЛО: КАК РЕГИОН РЕШАЕТ ПРОБЛЕМУ БЫТОВЫХ ОТХОДОВ

Несмотря на то, что тема загрязненности и количества мусора в областном центре нередко поднимается в общественных обсуждениях, гораздо меньше внимания уделяется более системной и глубокой проблеме — состоянию полигонов твердых бытовых отходов (ТБО). Чтобы узнать, сколько таких объектов функционирует в регионе, каково их текущее состояние, и какие меры предпринимаются для улучшения ситуации, журналисты обратились в Управление природных ресурсов и регулирования природопользования области Ұлытау.

По данным ведомства, на сегодняшний день в регионе насчитывается 34 полигона ТБО: 1 — в Жезказгане, 1 — в Сатпаеве, 2 — в Каражале, 16 — в Ұлытауском районе, 14 — в Жанаркинском районе. Причем из этого количества только два полигона соответствуют санитарным и экологическим требованиям, что указывает на необходимость срочных мер по модернизации и развитию инфраструктуры утилизации отходов.

Как отметили в Управлении, в области ведется планомерная работа по реализации по-

ручений Президента, озвученных на расширенном заседании Правительства, — в частности, по созданию комплексной системы переработки отходов с привлечением частных инвестиций.

Одним из ключевых проектов в этой сфере является строительство между городами Жезказганом и Сатпаевом современного полигона ТБО с установкой цеха по переработке вторсырья (бумаги, пластика и резинотехнических изделий). Уже определен земельный участок площадью 16 га, получены технические условия на

воду-и электроснабжение. Реализацией проекта займется частный инвестор — ТОО «DD-Job».

Общая стоимость проекта составит 840,2 млн тенге, из которых 134,4 млн — собственные средства инвестора, а оставшиеся 705 млн — средства лизингового финансирования, одобренного Фондом развития промышленности 18 марта текущего года. Планируется, что запуск перерабатывающего цеха состоится в 2026-м, а весь комплекс будет введен в эксплуатацию к 2027 году. После ввода в эксплуатацию данный объект сможет ежегодно перерабатывать до 50 тысяч тонн отходов.

В Управлении также подчеркнули, что ТОО «DD-Job» не ограничится строительством полигона: в планах у компании — организация полного цикла обращения с отходами, включая их сборку, вывоз, сортировку и переработку.

Вместе с тем проблема со-

стояния полигонов остается актуальной и в других районах области. Так, в поселке Жайрем еще в 2024 году был выделен участок площадью 15 га для строительства полигона с сортировочной линией. На сегодняшний день Жайремским горно-обогатительным комбинатом ведется разработка проектно-сметной документации.

Очевидно, что без комплексного подхода к управлению отходами (от бытовой культуры населения до строительства современных объектов) решить проблему утилизации мусора невозможно. Однако первые шаги в этом направлении уже сделаны. Надеемся, что реализация намеченных проектов не только улучшит санитарное состояние региона, но и станет примером устойчивого экологического развития.

**ВЛАДА ГОЦАК.**

### Жалғасы. Басы 7 бетте.

...28 ақпандағы № 17-388-5 тапсырмасымен таныстырылды:

1. Өңірлерде кездесетін иделогиялық тұрғыдан ескірген, қайталанатын атауларды тарихи жер-су атаулары және ұлттық таныма жақын дәстүрлі атаулармен өзгерту.  
2. Аталған жұмыстарды жүзеге асыру кезінде кісі аттарына мейлінше шектеу қою.  
Осыған байланысты, Қорғанбай ауылына көше беру үшін, Республикалық онаматика комиссиясы бекіткен жер-су атаулары талқыға ұсынылып, көпшілік дауыспен «Бірлік» көшесі таңдалып алынды.

Басқа ұсыныстар болған жоқ. Дауысқа салуды ұсынамын.  
«Қолдаушылар» — 48, «Қарсы» — 0, «Қалыс қалғандар» — 0.

### ШЕШТІ:

Жиналысқа қатысқан ауыл тұрғындары көпшілік дауыспен Қорғанбай ауылының атауы жоқ көшелеріне «Бірлік» атауын беруді қолдады.  
Жиынның күн тәртібі толық қаралды. Күн тәртібі бойынша ескерту, басқа ұсыныстар болған жоқ.

**Жиын төрағасы Д.М. Дыбысова.**  
**Жиын хатшысы С.А. Ермағанбетов.**

### Продолжение. Начало на 7 стр.

... составных частей населенных пунктов (улиц, проспектов, микрорайонов и др.):  
1. О переименовании названий населенных пунктов, улиц, которые идеологически устарели, присвоив им исторические и традиционные названия.

2. При проведении данных мероприятий объявить ограничение на присвоение имен личностей.  
В связи с этим, обсудив список Республиканской ониматической комиссии, улица было решено дать название «Бірлік».

Других предложений не поступило.

Прошу голосовать.

«За» — 48 человек, «против» — 0, воздержавшихся — 0.

### РЕШЕНИЕ:

Улица в ауле Қорғанбай — Бірлік.

Выбрано большинством голосов.

Повестка дня рассмотрена. Замечаний, предложений по ведению скода не было.

**Председатель схода: Д. М. Дыбысова.**  
**Секретарь: С. А. Ермағанбетов.**

## ХАБАРЛАНДЫРУ

«Самға» ЖШС Ұлытау облысы, Ұлытау ауданындағы «Тассай» кен орнында шөгінді жыныстарды (доломитті мергелерді) өндіруге арналған Тау-кен жұмыстары жоспарына иқтимал әсерлер туралы есеп жобасы бойынша ашық жиналыс түрінде қоғамдық тыңдаулар өткізілетінін хабарлайды.

Қоғамдық тыңдаулар 2025 жылғы 08 тамызда сағат 11:00-де Ұлытау облысы, Ұлытау ауданы, Борсенгір ауылдық округі, Борсенгір ауылы, Қазыбек би көшесі, 5-үй, Ұлытау ауданы Борсенгір ауылдық округі әкімінің аппараты» ММ ғинаратында өтеді.

Жоспарланған іс-әрекеттің әсер ету аймағы: Ұлытау облысы, Ұлытау ауданы, Борсенгір ауылдық округі.

Объектінің орналасу координаттары: 1-ші нүкте: солтүстік ендік 47°48'24.54"; шығыс бойлық 67°53'0.01"; 2-ші нүкте: солтүстік ендік 47°48'46.55"; шығыс бойлық 67°53'0.01"; 3-ші нүкте: солтүстік ендік 47°48'46.55"; шығыс бойлық 67°53'14.82"; 4-ші нүкте: солтүстік ендік 47°48'24.54"; шығыс бойлық 67°53'14.82".

Есер ету аумағының орналасу координаттары: 47°50'10" С; 67°37'09" Ш.

Қоғамдық тыңдауларды өткізу мерзімі бес жұмыс күнінен аспайды. Қатысушыларды тіркеу жеке басын куәландыратын құжатты көрсеткен кезде жүзеге асырылады.

ZOOM платформасындағы тыңдауларға қатысу үшін онлайн қосылым сілтеме: ZOOM: <https://us06web.zoom.us/j/6968277100?pwd=dWcwM2QzXVQY1RlV3BOVm1kSWVldz09&omn=86512667173>. Конференция идентификаторы: 696 827 7100. Қатынас коды: ХХ4иVН.

Жоспарланған іс-шараның бастамашысы: «Самға» ЖШС, БСН: 070440005824. Заңды мекенжайы: Ұлытау облысы, Сатпаев қаласы, Наурыз көшесі, 148-үй, e-mail: [samga707@gmail.com](mailto:samga707@gmail.com), байланыс телефоны: +7 701 088 2808. Директоры Байділда А. Б.

Жобалық құжаттамын азірлеуші: «Сарыарқа ЗемГеоПроект» ЖШС, БСН: 140640013249, мекенжайы: Астана қаласы, Бейбітшілік көшесі, 25, 404/1-офис, «Өркен» іскерлік орталығы, тел.: 8-7172-72-50-45, +7 701 446-66-24, өкілі Ашимов А. Т.

Жоба бойынша құжаттама <https://ndbecology.gov.kz> порталында орналастырылған. Жоспарланған іс-шаралар туралы ақпарат алуға және құжаттардың көшірмесімен танысуға болатын байланыс телефондары: e-mail: [ksk\\_13@inbox.ru](mailto:ksk_13@inbox.ru), тел.: 8 (701) 446-66-24.

Мүдделі жұртшылықтың ескертулері мен ұсыныстарын Ұлытау облысының табиғи ресурстар және табиғатты пайдалануды ретке басқарушы ММ Жезказған қаласы, Желтоқсан көшесі, 25, e-mail: [ulytau.obl.priroda@mail.ru](mailto:ulytau.obl.priroda@mail.ru) мекенжайы бойынша қабылдайды. Байланыс телефондары: 87777581115.

## ОБЪЯВЛЕНИЕ

ТОО «Самға» объявляет о проведении общественных слушаний в форме открытого собрания по проекту «Отчет о возможных воздействиях к Плану горных работ по добыче осадочных пород (доломитовые мергели) на месторождении «Тассай» в Ұлытауском районе области Ұлытау».

Общественные слушания состоятся 8 августа 2025 года в 11:00 по адресу: облыс Ұлытау, Ұлытауский район, Борсенгірський селський округ; село Борсенгір, улица Қазыбек би, здание 5, ГУ «Аппарат ақина Борсенгірського селського округу Ұлытауского району».

Территория, на которую будет иметь воздействие намечаемая деятельность: облыс Ұлытау, Ұлытауский район, Борсенгірський селський округ.

Координаты расположения объекта: 1 точка: северная широта 47°48'24.54"; восточная долгота 67°53'0.01"; 2 точка: северная широта 47°48'46.55"; восточная долгота 67°53'0.01"; 3 точка: северная широта 47°48'46.55"; восточная долгота 67°53'14.82"; 4 точка: северная широта 47°48'24.54"; восточная долгота 67°53'14.82".

Координаты расположения территории воздействия: 47°50'10" С; 67°37'09" В. Срок проведения общественных слушаний не превышает пяти последовательных рабочих дней.

Регистрация участников ведется при предъявлении документа, удостоверяющего личность.

Ссылка на онлайн-подключение для участия в слушаниях на платформе ZOOM: <https://us06web.zoom.us/j/6968277100?pwd=dWcwM2QzXVQY1RlV3BOVm1kSWVldz09&omn=86512667173>. Идентификатор конференции: 696 827 7100. Код доступа: ХХ4иVН.

Инициатор намечаемой деятельности: ТОО «Самға», БИН 070440005824, Юридический адрес: облыс Ұлытау, г. Сатпаев, ул. Наурыз, дом 148, e-mail: [samga707@gmail.com](mailto:samga707@gmail.com), тел. +7701 0882808, Директор: Байділда А. Б.

Разработчик проектной документации: ТОО «Сарыарқа ЗемГеоПроект», БИН 140640013249, Адрес: г. Астана, ул. Бейбітшілік, 25, офис 404/1, деловой центр «Өркен», тел.: 8-7172-72-50-45, +7 701 446-66-24, Представитель: Ашимов А. Т.

Документация по проекту размещена на портале <https://ndbecology.gov.kz>. Контакты, по которым можно получить информацию о намечаемой деятельности и ознакомиться с копией документов: e-mail: [ksk\\_13@inbox.ru](mailto:ksk_13@inbox.ru), тел. 8 (701) 446-66-24.

Замечания и предложения заинтересованной общественности принимаем ГУ «Управление природных ресурсов и регулирования природопользования области Ұлытау» по адресу: г. Жезказған, ул. Желтоқсан, 25, e-mail: [ulytau.obl.priroda@mail.ru](mailto:ulytau.obl.priroda@mail.ru). Контакты: 87777581115.

# ULYTAU

"ULYTAU" ОБЛЫСТЫҚ ТЕЛЕРАДИОКОМПАНИЯСЫ" ЖШС  
 TOO "ОБЛАСТНАЯ ТЕЛЕРАДИОКОМПАНИЯ "ULYTAU"  
 REGIONAL TV AND RADIO COMPANY "ULYTAU"

Қазақстан Республикасы  
 Ұлытау облысы  
 Жезқазған к-сі, Тимирязев к-сі, 15  
 тел: 8 (7102) 90-33-89  
 e-mail: info@ulytau.tv  
 www.ulytau.tv

Республика Казахстан  
 область Ұлытау  
 г. Жезказган, ул. Тимирязева, 15  
 тел: 8 (7102) 90-33-89  
 e-mail: info@ulytau.tv  
 www.ulytau.tv

The Republic of Kazakhstan  
 Ulytau region  
 Zhezkazgan, Timiryazev st, 15  
 tel: 8 (7102) 90-33-89  
 e-mail: info@ulytau.tv  
 www.ulytau.tv

*04.07.2025 108*

## ЭФИРНАЯ СПРАВКА

Подтверждается трансляция 04 июля 2025 года на телеканале «ULYTAU» информация от TOO «Самға» в рубрике «видеозаставка с озвучиванием».

Текст: **Объявление.** TOO «Самға» объявляет о проведении общественных слушаний в форме открытого собрания по проекту «Отчет о возможных воздействиях к Плану горных работ по добыче осадочных пород (доломитовые мергели) на месторождении «Тассай» в Улытауском районе области Ұлытау.

Общественные слушания состоятся 08 августа 2025 года в 11.00 ч. по адресу: область Ұлытау, Улытауский район, Борсенгирский сельский округ, село Борсенгир, улица Казыбек би, здание 5, здание ГУ «Аппарат акима Борсенгирского сельского округа Улытауского района».

Территория воздействия, на которую будет иметь воздействие намечаемая деятельность: область Ұлытау, Улытауский район, Борсенгирский сельский округ.

Координаты расположения объекта: 1 точка: северная широта 47°48'24.54"; восточная долгота 67°53'0.01"; 2 точка: северная широта 47°48'46.55"; восточная долгота 67°53'0.01"; 3 точка: северная широта 47°48'46.55"; восточная долгота 67°53'14.82"; 4 точка: северная широта 47°48'24.54"; восточная долгота 67°53'14.82".

Координаты расположения территории воздействия: 47°50'10" С; 67°37'09" В.

Срок проведения общественных слушаний не превышает пять последовательных рабочих дней.

Регистрация участников ведется при предъявлении документа, удостоверяющего личность.

Ссылка на онлайн подключение для участия в слушаниях на платформе ZOOM: <https://us06web.zoom.us/j/6968277100?pwd=dWcwM2QzaXBQY1RiV3BOVm1kSWlvdz09&omn=86512667173>. Идентификатор конференции: 696 827 7100. Код доступа: xx4uvN.

Инициатор намечаемой деятельности: TOO «Самға», БИН: 070440005824. Юридический адрес: область Ұлытау, г.Сатпаев, ул.Наурыз, дом 148, e-mail: samga707@gmail.com, тел: +7 701 088 2808. Директор Байділдә А.Б.

Разработчик проектной документации: TOO «Сарыарка ЗемГеоПроект», БИН: 140640013249, адрес: г.Астана, ул.Бейбитшилик, 25, офис 404/1, Деловой центр «Өркен», тел.: 8-7172-72-50-45, +7 701 446-66-24, представитель Ашимов А.Т.

Документация по проекту размещена на портале <https://ndbecology.gov.kz>.

Контакты, по которым можно получить информацию о намечаемой деятельности, и ознакомиться с копией документов: e-mail: [ksk\\_13@inbox.ru](mailto:ksk_13@inbox.ru), тел.: 8 (701) 446-66-24.

Замечания и предложения заинтересованной общественности принимает ГУ «Управление природных ресурсов и регулирования природопользования области Ұлытау» по адресу: г.Жезказган, ул.Желтоқсан 25, e-mail: [ulytau.obl\\_priroda@mail.ru](mailto:ulytau.obl_priroda@mail.ru). Контакты: 87777581115.

«Самға» ЖШС Ұлытау облысы, Ұлытау ауданындағы «Тассай» кен орнында шөгінді жыныстарды (доломитті мергелдерді) өндіруге арналған Тау-кен жұмыстары жоспарына ықтимал әсерлер туралы есеп жобасы бойынша ашық жиналыс түрінде қоғамдық тыңдаулар өткізілетінін хабарлайды.

Қоғамдық тыңдаулар 2025 жылғы 08 тамызда сағат 11:00-де Ұлытау облысы, Ұлытау ауданы, Борсенгир ауылдық округі, Борсенгир ауылы, Қазыбек би көшесі, 5-үй, Ұлытау ауданы Борсенгир ауылдық округі әкімінің аппараты» ММ ғимаратында өтеді.

Жоспарланған іс-әрекеттің әсер ету аймағы: Ұлытау облысы, Ұлытау ауданы, Борсенгир ауылдық округі.

Объектінің орналасу координаттары: 1-ші нүкте: солтүстік ендік 47°48'24.54"; шығыс бойлық 67°53'0.01"; 2-ші нүкте: солтүстік ендік 47°48'46.55"; шығыс бойлық 67°53'0.01"; 3-ші нүкте: солтүстік ендік 47°48'46.55"; шығыс бойлық 67°53'14.82"; 4-ші нүкте: солтүстік ендік 47°48'24.54"; шығыс бойлық 67°53'14.82".

Әсер ету аумағының орналасу координаттары: 47°50'10" С; 67°37'09" Ш.

Қоғамдық тыңдауларды өткізу мерзімі бес жұмыс күнінен аспайды.

Қатысушыларды тіркеу жеке басын куәландыратын құжатты көрсеткен кезде жүзеге асырылады.

ZOOM платформасындағы тыңдауларға қатысу үшін онлайн қосылымға сілтеме: ZOOM:<https://us06web.zoom.us/j/6968277100?pwd=dWcwM2QzaXBQY1RiV3BOVm1kSWlvdz09&omn=86512667173>. Конференция идентификаторы: 696 827 7100. Қатынас коды: Хх4uvN.

Жоспарланған іс-шараның бастамашысы: «Самға» ЖШС, БСН: 070440005824. Заңды мекенжайы: Ұлытау облысы, Сатпаев қаласы, Наурыз көшесі, 148-үй, e-mail: [samga707@gmail.com](mailto:samga707@gmail.com), байланыс телефоны: +7 701 088 2808. Директоры Байділдә А.Б.


Жобалық құжаттаманы әзірлеуші: «Сарыарқа ЗемГеоПроект» ЖШС, БСН: 140640013249, мекенжайы: Астана қаласы, Бейбітшілік көшесі, 25, 404/1-офис, «Өркен» іскерлік орталығы, тел.: 8-7172-72-50-45, +7 701 446-66-24, өкілі Ашимов А.Т.

Жоба бойынша құжаттама <https://ndbecology.gov.kz> порталында орналастырылған

Жоспарланған іс-шаралар туралы ақпарат алуға және құжаттардың көшірмесімен танысуға болатын байланыс телефондары: e-mail: [ksk\\_13@inbox.ru](mailto:ksk_13@inbox.ru), тел.: 8 (701) 446-66-24.

Мүдделі жұртшылықтың ескертулері мен ұсыныстарын «Ұлытау облысының табиғи ресурстар және табиғатты пайдалануды реттеу басқармасы» ММ Жезқазған қаласы, Желтоқсан көшесі, 25, e-mail: [ulytau.obl\\_priroda@mail.ru](mailto:ulytau.obl_priroda@mail.ru) мекенжайы бойынша қабылдайды. Байланыс телефондары: 8777581115.

Директор



Жусупханова М.Б.

<p align="center"><b>Ұлытау облысы, Ұлытау ауданындағы «Тассай» кен орнында шөгінді жыныстарды (доломитті мергелдерді) өндіруге арналған Тау-кен жұмыстары жоспарына ықтимал әсерлер туралы есеп жобасы бойынша</b> <b>БАЯНДАМА</b></p>	<p align="center"><b>ДОКЛАД</b> <b>по проекту «Отчет о возможных воздействиях к Плану горных работ по добыче осадочных пород (доломитовые мергели) на месторождении «Тассай» в Улытауском районе области Ұлытау</b></p>
<p><b>Сәлеметсіз бе, құрметті қоғамдық тыңдауға қатысушылар!</b> <b>Менің атым Азамат Талғатұлы, мен Ұлытау облысы, Ұлытау ауданындағы «Тассай» кен орнында шөгінді жыныстарды (доломитті мергелдерді) өндіруге арналған Тау-кен жұмыстары жоспарына ықтимал әсерлер туралы есеп жобасы бойынша әзірлеушінің өкілі болып табыламын</b></p>	<p><b>Здравствуйте, уважаемые участники общественных слушаний!</b> <b>Меня зовут Азамат Талгатович, я являюсь представителем разработчика проекта «Отчет о возможных воздействиях к Плану горных работ по добыче осадочных пород (доломитовые мергели) на месторождении «Тассай» в Улытауском районе области Ұлытау</b></p>
<p align="center"><b>Жалпы мәліметтер</b></p>	<p align="center"><b>Общие сведения</b></p>
<p>Әкімшілік жағынан «Тассай» шөгінді тау жынысы кен орны Ұлытау облысының Ұлытау ауданында, облыс орталығынан (Жезқазған) шығысқа қарай 10 км жерде орналасқан. Участкеге ең жақын су айдыны учаскеден батыс-солтүстік-батысқа қарай 10 км жерде орналасқан Кеңгір су қоймасы болып табылады. Участке жер үсті су объектілерінің су қорғау аймақтары мен белдеулерінен тыс орналасқан.</p> <p>Учаскенің ауданы 21,9 га, карьердің тереңдігі 15,2 м.</p> <p>Тассай кен орнының пайдалы қалыңдығы барланған тереңдігі 15,0 м дейін, көкжиегі 357 м дейін доломит мергелдерімен берілген. Карьер бұрғылау және жару жұмыстарын қолдану арқылы игерілетін болады.</p> <p>Жер қойнауын пайдалану мерзімі 10 жылды құрайды.</p> <p>Игерудің бірінші жылында аршу және қалдықтарды кәдеге жарату жұмыстары қарастырылған.</p> <p>Кен-техникалық шарттарға сәйкес карьердегі өнім көлемі қабылданады:</p> <p>2025-2026 аршу жұмыстары – 21,38 мың м<sup>3</sup>/жыл</p>	<p>Административно месторождение осадочных пород «Тассай» находится в Улытауском районе области Ұлытау, в 10 км восточнее областного центра (г.Жезказган), село Борсенгир расположено в 52 км к западу.</p> <p>Близлежащим водным объектом к участку является Кенгирское водохранилище, расположенное в 10 км к западу-северо-западу от участка. Участок находится за пределами водоохранных зон и полос поверхностных водных объектов.</p> <p>Площадь участка составляет 21,9 га, глубина карьера 15,2 м.</p> <p>Полезная толща месторождения «Тассай» на разведанную глубину до 15,0 м, до горизонта 357 м представлена доломитовыми мергелями. Карьер будет разрабатываться с применением буровзрывных работ.</p> <p>Срок недропользования составит 10 лет.</p> <p>В первый год отработки предусмотрены вскрышные работы и работы по отвалообразованию.</p> <p>Объем добычи на карьере в соответствии с горнотехническими условиями принимается:</p>

<p>2025-2034 жж. тау-кен жұмыстары – 100,0 мың м3/жыл  Карьердің жұмыс режимі жыл бойы қабылданған – жылына 250 жұмыс күні, тәулігіне бір ауысым, ауысым ұзақтығы 8 сағат және 6 күндік жұмыс аптасында. Карьер аумағында құрылыс, жөндеу жұмыстары қарастырылмаған.  Карьердегі топырақтың үстіңгі қабаты мен үстірт жынысы Shantui SD16 бульдозерімен кесіліп, карьердің шеттерінен 15 м қашықтыққа ықшам үйінділерге жылжытылады.</p> <p>Диаметрі 145 мм жарылыс саңылауларын бұрғылау УРБ-2М бұрғылау қондырғысымен немесе оның аналогтарымен қамтамасыз етіледі. Жұмыстарды жүргізу процесінде бұрғылау ерітінділері қолданылмайды. Саңылауларды зарядтау үшін граммонит 79/21 ұсынылады. Бұрғылау-жару жұмыстарын жарылыс жұмыстарын өндіруге тиісті рұқсаттары мен лицензиялары бар мамандандырылған кәсіпорындар жүзеге асырады.</p> <p>Пайдалы қазбаны шелек сыйымдылығы 2,2 м3 болатын CAT336DL экскаваторы жүргізеді. Минералды жүк көтергіштігі 25 тонна Shacman SX3251DM384 самосвалдарына тиіп, карьерден 10,0 км қашықтықтағы ұсақтау және іріктеу зауытына тасымалданады.</p>	<p>2025-2026 г. вскрышные работы – 21,38 тыс. м3/год  2025-2034 г. добычные работы – 100,0 тыс. м3/год  Режим работы карьера принят круглогодичный – 250 рабочих дней в году, в одну смену в сутки, продолжительность смены 8 часов и с 6-й дневной рабочей неделей. Строительство, ремонтные работы на территории карьера не предусмотрены.  Почвенно-растительный слой и вскрышные породы по карьеру будут срезаны бульдозером Shantui SD16 и перемещены за границы карьерных полей на расстояние 15 м от бортов карьера в компактные отвалы.  Проходка взрывных скважин диаметром 145 мм предусматривается буровым станком УРБ-2М или его аналогами. Буровые растворы в процессе проведения работ не применяются. Для зарядки скважин рекомендуется граммонит 79/21. Буровзрывные работы будут проведены специализированными предприятиями, имеющими соответствующие разрешения и лицензии для производства взрывных работ.  Эксплуатация полезного ископаемого будет производиться экскаватором CAT336DL вместимостью ковша 2,2 м3. Погрузка полезного ископаемого будет производиться в автосамосвалы Shacman SX3251DM384 грузоподъемностью 25 т и вывозиться на ДСУ на расстоянии 10,0 км от карьера.</p>
<p><b>Эмиссиялардың шекті сандық және сапалық көрсеткіштері, қоршаған ортаға физикалық әсер ету, қалдықтардың жиналуының шекті мөлшері, сондай-ақ егер ол көзделіп отырған қызмет шеңберінде жоспарланса, оларды көму туралы ақпарат.</b></p>	<p><b>Информация о предельных количественных и качественных показателях эмиссий, физических воздействий на окружающую среду, предельном количестве накопления отходов, а также их захоронения, если оно планируется в рамках намечаемой деятельности.</b></p>
<p>Атмосфера. Атмосфералық ауаға әсер ету 2025-2034 жылы көзделеді.  Карьердің пайдалану мерзімі 10 жылды құрайды.  2025-2026 жылғы тау-кен жұмыстарын жүргізу кезеңінде нысан атмосфераға шығарындылардың 13 ұйымдастырылмаған көзі бар бір өндірістік алаңмен ұсынылған.</p>	<p>Атмосфера. Воздействие на атмосферный воздух предусматривается в 2025-2034 годах.  Срок эксплуатации отработки карьера составит 10 лет.  На период добычных работ в 2025-2026 годах объект представлен одной производственной площадкой, с 13-ю неорганизованными источниками выбросов в атмосферу.</p>

<p>2027-2034 жылғы тау-кен жұмыстарын жүргізу кезеңінде нысан атмосфераға шығарындылардың 9 ұйымдастырылмаған көзі бар бір өндірістік алаңмен ұсынылған.</p> <p>Стационарлық ластау көздерінен 2025-2026 жылы тау-кен жұмыстарын жүргізу кезеңінде зиянды заттардың жалпы шығарындысы 8.9411446735 т/жыл, көліктер мен жабдықтардан шығарындылар – 4.424672 т/жыл.</p> <p>Стационарлық ластау көздерінен 2027-2034 жылы тау-кен жұмыстарын жүргізу кезеңінде зиянды заттардың жалпы шығарындысы 8.0596746735 т/жыл, көліктер мен жабдықтардан шығарындылар – 3.714220 т/жыл.</p> <p>Атмосфераның жер бетіндегі қабатында ластаушы заттардың ең жоғары концентрацияларының таралуын жүргізілген есептеу ластаушы заттардың есептік ең жоғары жер бетіндегі концентрацияларының елді мекендердің ауасы үшін белгіленген ШРК мәндерінен қаралатын заттардың ешқайсысы бойынша асып кетпейтінін көрсетті.</p> <p>Өндіріс және тұтыну қалдықтары. Жұмыстарды жүргізу кезінде қалдықтардың мынадай түрлері түзіледі: қатты-тұрмыстық қалдықтар. Өндірістің басқа қалдықтарының пайда болуы болжанбайды. Тау-кен жұмыстар кезеңінде пайдаланылған техникаға күрделі жөндеу жүргізу көзделмеген, бұл пайдаланылған материалдардың қалдықтарының түзілуін болдырмайды. Сондай-ақ, жөндеу шеберханалары, техникаға қызмет көрсету базалары, ЖЖМ қоймалары болмайды, бұл учаске аумағында Қалдықтардың тиісті түрлерінің пайда болуын болдырмайды.</p> <p>Пайда болған қалдықтардың мөлшері жылына 1,5 тоннаны құрайды. Қауіпті қалдықтар түзілмейді. Қалдықтар бөлек сақталады, қалдықтарды араластыруға жол берілмейді. Жобада қалдықтарды көму көзделмейді.</p>	<p>На период добычных работ в 2027-2034 годах объект представлен одной производственной площадкой, с 9-ю неорганизованными источниками выбросов в атмосферу.</p> <p>Предполагаемые объемы выбросов на период проведения добычных работ составят:</p> <ul style="list-style-type: none"> <li>- на 2025-2026 год от стационарных источников загрязнения – 8.9411446735 т/год, выбросы от автотранспорта и техники – 4.424672 т/год.</li> <li>- на 2027-2034 год от стационарных источников загрязнения – 8.0596746735 т/год, выбросы от автотранспорта и техники – 3.714220 т/год.</li> </ul> <p>Произведенный расчет рассеивания максимальных концентраций загрязняющих веществ в приземном слое атмосферы показал, что не отмечается превышения расчетных максимальных приземных концентраций загрязняющих веществ над значениями ПДК, установленными для воздуха населенных мест, ни по одному из рассматриваемых веществ.</p> <p>Отходы производства и потребления. При проведении работ образуются следующие виды отходов: твердые - бытовые отходы. Образование иных отходов производства не прогнозируется. В период добычных работ не предусмотрено проведение капитального ремонта используемой техники, что исключает образование отходов отработанных материалов. Также будут отсутствовать ремонтные мастерские базы по обслуживанию техники, склады ГСМ, что исключает образование соответствующих видов отходов на территории участка.</p> <p>Количество образованных отходов составит 1,5 тонн ежегодно. Опасные отходы не образуются. Отходы хранятся отдельно, смешивание отходов не допускается. Проектом не предусматривается захоронение отходов.</p>
<b>Қорытынды</b>	<b>Вывод</b>

Жобаланатын объект қызметінің жақын маңдағы ауылдар халқының өмірі мен денсаулығына әсері болжанбайды. Кәсіпорынның жоспарланған қызметі ауданның әлеуметтік-экономикалық жағдайына теріс әсер етпейді, керісінше жұмыс орындарын ұйымдастыру, түрлі салықтар түріндегі аударымдар арқылы әлеуметтік-экономикалық салаға оң әсер етеді.

Сайт аумағында өсімдік түрлері, сондай-ақ ерекше ғылыми немесе тарихи-мәдени қызығушылық тудыратын өсімдіктер қауымдастығы табылған жоқ. Қазақстанның Қызыл кітабына, сондай-ақ сирек кездесетін және жойылып кету қаупі төнген тізімге енгізілген өсімдіктер мен жануарлардың ерекше қорғалатын түрлері жалпы жұмыс жүргізу ауданында табылған жоқ. Жұмыс жүргізілетін ауданда жануарлар дүниесі өкілдерінің іс жүзінде қоныстануы жоқ және олардың көші-қон жолдары жоқ. Кәсіпорынның әсер ету аймағында атмосфералық ауаның санитарлық жағдайына қойылатын талаптары жоғары курорттар, демалыс аймақтары мен объектілер жоқ. Өнеркәсіптік алаң орналасқан ауданда сәулет ескерткіштері жоқ.


**Баяндама аяқталды. Назар аударғаныңыз үшін рақмет!**

Воздействие деятельности проектируемого объекта на жизнь и здоровье населения близлежащих сел не прогнозируется. Намечаемая деятельность предприятия не окажет негативного воздействия на социально-экономические условия района, а наоборот положительно повлияет на социально-экономическую сферу путем организации рабочих мест, отчислениями в виде различных налогов.

На территории участка не обнаружены виды растений, а также растительные сообщества, представляющие особый научный или историко-культурный интерес. Особо охраняемых видов растений и животных, внесенных в Красную книгу Казахстана, а также в списки редких и исчезающих, в районе проведения работ в целом не найдено. В районе проведения работ практически нет заселений представителями животного мира и отсутствуют пути их миграции. В зоне влияния предприятия курортов, зон отдыха и объектов с повышенными требованиями к санитарному состоянию атмосферного воздуха не имеется. Памятников архитектуры в районе размещения промплощадки нет.

**Доклад окончен. Спасибо за внимание!**

**ҰЛЫТАУ ОБЛЫСЫ, ҰЛЫТАУ АУДАНЫНДАҒЫ «ТАССАЙ» КЕН ОРНЫНДА ШӨГІНДІ  
ЖЫНЫСТАРДЫ (ДОЛОМИТТИ МЕРГЕЛДЕРДІ) ӨНДІРУГЕ АРНАЛҒАН ТАУ-КЕН  
ЖҰМЫСТАРЫ ЖОСПАРЫНА ЫҚТИМАЛ ӘСЕРЛЕР ТУРАЛЫ ЕСЕП ЖОБАСЫ  
БОЙЫНША  
БАЯНДАМА**



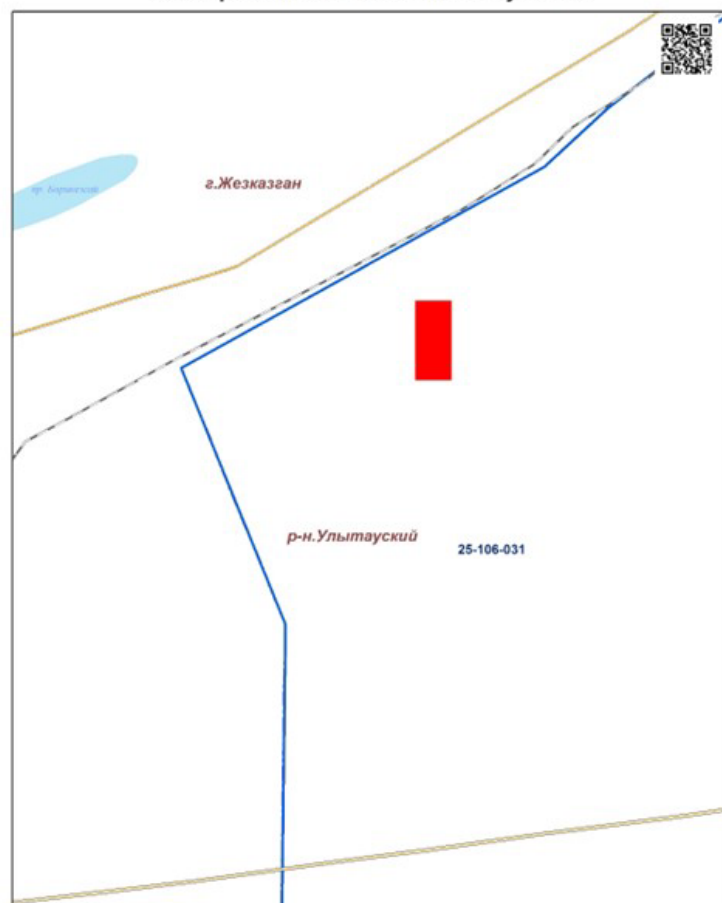
**ДОКЛАД  
ПО ПРОЕКТУ «ОТЧЕТ О ВОЗМОЖНЫХ ВОЗДЕЙСТВИЯХ К ПЛАНУ ГОРНЫХ  
РАБОТ ПО ДОБЫЧЕ ОСАДОЧНЫХ ПОРОД (ДОЛОМИТОВЫЕ МЕРГЕЛИ) НА  
МЕСТОРОЖДЕНИИ «ТАССАЙ» В УЛЫТАУСКОМ РАЙОНЕ ОБЛАСТИ ҰЛЫТАУ**

Баяндаушы/Докладчик:  
Азамат Ашимов

## Жалпы мәліметтер / Общие сведения



Схема расположения земельного участка



Условные обозначения

	Испрашиваемый участок
	Граница оформленного земельного участка
	Граница района

atagzk.kz

Улытау область, Улытауский район

Площадь	
Масштаб	1:50 000
Дата	07.08.2025
Номер	250807143542275

## Жалпы мәліметтер / Общие сведения

Әкімшілік жағынан «Тассай» шөгінді тау жынысы кен орны Ұлытау облысының Ұлытау ауданында, облыс орталығынан (Жезқазған) шығысқа қарай 10 км жерде, Борсеңгір ауылынаң батысқа қарай 52 км жерде орналасқан.

Учаскеге ең жақын су айдыны учаскеден батыс-солтүстік-батысқа қарай 10 км жерде орналасқан Кеңгір су қоймасы болып табылады. Учаске жер үсті су объектілерінің су қорғау аймақтары мен белдеулерінен тыс орналасқан.

Учаскенің ауданы 20,9 га.

Административно месторождение осадочных пород «Тассай» находится в Улытауском районе области Ұлытау, в 10 км восточнее областного центра (г.Жезказган), село Борсенгир расположено в 52 км к западу.

Близлежащим водным объектом к участку является Кенгирское водохранилище, расположенное в 10 км к западу-северо-западу от участка. Участок находится за пределами водоохранных зон и полос поверхностных водных объектов.

Площадь участка составляет 20,9 га.

## Жалпы мәліметтер / Общие сведения

Кен орын көлемі /  
Объем месторождения

- 2025 – 100 000 м3
- 2026 – 100 000 м3
- 2027 – 100 000 м3
- 2028 – 100 000 м3
- 2029 – 100 000 м3
- 2030 – 100 000 м3
- 2031 – 100 000 м3
- 2032 – 100 000 м3
- 2033 – 100 000 м3
- 2034 – 100 000 м3

10 жыл / 10 лет

2025 – 21 380 м3

2026 – 21 380 м3

Аршыма жыныстар /  
Вскрышные породы

## Жалпы мәліметтер / Общие сведения

Пайдалы қазбаларды өндіруді шелек сыйымдылығы 2,2 м<sup>3</sup> CAT336DL экскаваторы жүргізеді. Минералды жүк көтергіштігі 25 тонна Shacman SX3251DM384 самосвалдарына тиіп, карьерден 10,0 км қашықтықтағы құрылыс алаңына тасымалданады.

Карьердің жұмыс режимі жыл бойы қабылданған – жылына 250 жұмыс күні, тәулігіне бір ауысым, ауысым ұзақтығы 8 сағат және 6 күндік жұмыс аптасында. Карьер аумағында құрылыс, жөндеу жұмыстары қарастырылмаған.

Выемка полезного ископаемого будет осуществляться экскаватором CAT336DL вместимостью ковша 2,2 м<sup>3</sup>. Погрузка полезного ископаемого будет производиться в автосамосвалы Shacman SX3251DM384 грузоподъемностью 25 т и вывозиться на место проведения строительных работ на расстояние 10,0 км от карьера.

Режим работы карьера принят круглогодичный – 250 рабочих дней в году, в одну смену в сутки, продолжительность смены 8 часов и с 6-й дневной рабочей неделей. Строительство, ремонтные работы на территории карьера не предусмотрены.

## Эмиссиялардың шекті сандық және сапалық көрсеткіштері / Информация о предельных количественных и качественных показателях ЭМИССИЙ

Атмосфералық ауаға әсер ету 2025-2034 жылы  
көзделеді.  
Карьердің пайдалану мерзімі 10 жылды құрайды.

Воздействие на атмосферный воздух  
предусматривается в 2025-2034 годах.  
Срок эксплуатации отработки карьера составит 10 лет.

**2025-2026**

**8.9411446735 т**

ҚТҚ түзілу көлемі жылына 1,5  
тоннаны құрайды

**2027-2034**

**8.0596746735 т**

Объем образования ТБО составит 1,5  
тонн/год

# ҚОРЫТЫНДЫ / ВЫВОД

Жобаланатын объект қызметінің жақын маңдағы ауылдар халқының өмірі мен денсаулығына әсері болжанбайды. Кәсіпорынның жоспарланған қызметі ауданның әлеуметтік-экономикалық жағдайына теріс әсер етпейді, керісінше жұмыс орындарын ұйымдастыру, түрлі салықтар түріндегі аударымдар арқылы әлеуметтік-экономикалық салаға оң әсер етеді.


---

Воздействие деятельности проектируемого объекта на жизнь и здоровье населения близлежащих сел не прогнозируется. Намечаемая деятельность предприятия не окажет негативного воздействия на социально-экономические условия района, а наоборот положительно повлияет на социально-экономическую сферу путем организации рабочих мест, отчислениями в виде различных налогов.

**Назар аударғаныңыз үшін рақмет!  
Спасибо за внимание!**



04.07.2025 г. 10:00



04.07.2025 г. 10:05



04.07.2025 г. 10:06

### Хабарландыру

«Самға» ЖШС Ұлытау облысы, Ұлытау ауданындағы «Тассай» кен орнында шөгінді жыныстарды (доломитті мергелдерді) өндіруге арналған Тау-кен жұмыстары жоспарына мақсатты әсерлер туралы есеп жобасы бойынша ашық жиналыс түрінде қоғамдық тыңдаулар өткізілетінін хабарлайды.

Қоғамдық тыңдаулар 2025 жылғы 08 тамызда сағат 11:00-де Ұлытау облысы, Ұлытау ауданы, Борсенгір ауылдық округі, Борсенгір ауылы, Қазыбек би көшесі, 5-үй, Ұлытау ауданы Борсенгір ауылдық округі әкімінің аппараты» ММ ғимаратында өтеді.

Жоспарланған іс-әрекеттің әсер ету аймағы: Ұлытау облысы, Ұлытау ауданы, Борсенгір ауылдық округі.

Объектінің орналасу координаттары: 1-ші нүкте: солтүстік ендік 47°48'24.54"; шығыс бойлық 67°53'0.01"; 2-ші нүкте: солтүстік ендік 47°48'46.55"; шығыс бойлық 67°53'0.01"; 3-ші нүкте: солтүстік ендік 47°48'46.55"; шығыс бойлық 67°53'14.82"; 4-ші нүкте: солтүстік ендік 47°48'24.54"; шығыс бойлық 67°53'14.82".

Әсер ету аймағының орналасу координаттары: 47°50'10" С; 67°37'09" Ш.

Қоғамдық тыңдауларды өткізу мерзімі бес жұмыс күнінен аспайды.

Қатысушыларды тіркеу жеке басын куәландыратын құжатты көрсеткен кезде жүзеге асырылады.

ZOOM платформасындағы тыңдауларға қатысу үшін онлайн қосылымға сілтеме: ZOOM:<https://us06web.zoom.us/j/6968277100?pwd=dWcwM2QzaXBQY1RiV3BOVm1kSWlvdz09&omn=86512667173>. Конференция идентификаторы: 696 827 7100. Қатынас коды: Хх4uvN.

Жоспарланған іс-шараның бастамашысы: «Самға» ЖШС, БСН: 070440005824. Заңды мекенжайы: Ұлытау облысы, Сатпаев қаласы, Наурыз көшесі, 148-үй, e-mail: [samga707@gmail.com](mailto:samga707@gmail.com), байланыс телефоны: +7 701 088 2808. Директоры Байділда А.Б.

Жобалық құжаттаманы әзірлеуші: «Сарыарқа ЗемГеоПроект» ЖШС, БСН: 140640013249, мекенжайы: Астана қаласы, Бейбітшілік көшесі, 25, 404/1-офис, «Өркен» іскерлік орталығы, тел.: 8-7172-72-50-45, +7 701 446-66-24, өкілі Ашмиев А.Т.


Жоба бойынша құжаттама <https://ndbecology.gov.kz> порталында орналастырылған

Жоспарланған іс-шаралар туралы ақпарат алуға және құжаттардың көшірмесімен танысуға болатын байланыс телефондары: e-mail: [ksk\\_13@inbox.ru](mailto:ksk_13@inbox.ru), тел.: 8 (701) 446-66-24.


Мүдделі жұртшылықтың ескертулері мен ұсыныстарын «Ұлытау облысының табиғи ресурстар және табиғатты пайдалануды реттеу басқармасы» ММ Жезказған қаласы, Желтоқсан көшесі, 25, e-mail: [ulytau.obl.priroda@mail.ru](mailto:ulytau.obl.priroda@mail.ru) мекенжайы бойынша қабылдайды. Байланыс телефондары: 87777581115.

04.07.2025 г. 10:07

# МЕССЕНДЖЕРЛЕР

 WHATSAPP

**+7 708 693 5631**

 TELEGRAM

**119Kenesbot**



3

## Объявление

ТОО «Санта» объявляет о проведении общественных слушаний в форме открытого собрания по проекту «Отчет о возможных воздействиях в Плану горных работ по добыче осадочных пород (доломитовые мергели) на месторождении «Пассай» в Улытауском районе области Улытау.

Общественные слушания состоятся 08 августа 2025 года в 11.00 ч. по адресу: область Улытау, Улытауский район, Борсенгирский сельский округ, село Борсенгир, улица Калыбея бн, здание 5, здание ГУ «Апшерит жамы Борсенгирского сельского округа Улытауского района».

Территория воздействия, на которую будет иметь воздействие намечаемая деятельность: область Улытау, Улытауский район, Борсенгирский сельский округ.

Координаты расположения объекта: 1 точка: северная широта 47°48'24.54", восточная долгота 67°53'01.2", 2 точка: северная широта 47°48'46.55", восточная долгота 67°53'01.2", 3 точка: северная широта 47°48'46.55", восточная долгота 67°53'14.82", 4 точка: северная широта 47°48'24.54", восточная долгота 67°53'14.82".

Координаты расположения территории воздействия: 47°50'10" С; 67°37'09" В.  
Срок проведения общественных слушаний не превышает пяти последовательных рабочих дней.

Регистрация участников ведется при предъявлении документа, удостоверяющего личность.

Ссылка на онлайн-подключение для участия в слушаниях на платформе ZOOM: <https://us01web.zoom.us/j/4968277100?pwd=UWwvMDQoaXBQY1RlV3BOVm1KSW1vdz09RkpnLn8651266T173>. Идентификатор конференции: 496 827 7100. Код доступа: xx4uvN.

Инициатор инициальной деятельности: ТОО «Санта», БИН: 070440005824. Юридический адрес: область Улытау, г.Сарытау, ул.Наурыз, дом 148, e-mail: [santa707@gmail.com](mailto:santa707@gmail.com), тел: +7 701 088 2608. Директор Кайлыло А.А.

Разработчик проектной документации: ТОО «Сарытау Зеніт обПроект», БИН: 140640013249, адрес: г.Астана, ул.Бейбітшілік, 25, офис 404/1, Деловой центр «Оркен», тел.: 8-7172-72-50-45; +7 701 446-66-24, представитель: Ашметов А.Т.

Документация по проекту размещена на портале: <https://adbertology.gov.kz>.

Контакты, по которым можно получить информацию о инициальной деятельности, и ознакомиться с инициальной документацией: e-mail: [kak\\_13@adbertology.gov.kz](mailto:kak_13@adbertology.gov.kz), тел.: 8 (701) 446-66-24.

Внесением в предложения инициальной деятельности занимается ГУ «Управление природной ресурсами и регулированием природопользования области Улытау» по адресу: г.Жезказган, ул.Жаутоқсан 22, e-mail: [ulytau.obl\\_regula@mail.ru](mailto:ulytau.obl_regula@mail.ru). Контакты: 87772581115.

04.07.2025 г. 10:08