

**Протокол общественных слушаний в форме открытого собрания
по проекту «Отчет о возможных воздействиях к Плану горных работ по добыче
осадочных пород (доломитовые мергели) на месторождении «Тассай» в
Улытауском районе области Улытау**

1. Наименование местного исполнительного органа административно-территориальной единицы (областей, городов республиканского значения, столицы, районов, городов областного и районного значения) или аппарата акима соответствующей административно-территориальной единицы (сел, поселков, сельских округов), на территории которого осуществляется деятельность, или на территорию которого будет оказано влияние:

ГУ «Управление природных ресурсов и регулирования природопользования области Улытау», ГУ «Аппарат акима Борсенгирского сельского округа Улытауского района».

2. Предмет общественных слушаний:

Проект «Отчет о возможных воздействиях к Плану горных работ по добыче осадочных пород (доломитовые мергели) на месторождении «Тассай» в Улытауском районе области Улытау

(полное, точное наименование рассматриваемых проектных документов)

3. Наименование уполномоченного органа в области охраны окружающей среды и местного исполнительного органа (областей, городов республиканского значения, столицы, районов, городов областного и районного значения) или аппарата акима соответствующей административно-территориальной единицы (сел, поселков, сельских округов), в адрес которого направлены документы, выносимые на общественные слушания

РГП на ПХВ «Информационно-аналитический центр охраны окружающей среды» при МЭПР РК.

4. Местонахождение намечаемой деятельности:

Улытауский район, область Улытау

Географические координаты расположения объекта:

1 точка: северная широта 47°48'24.54"; восточная долгота 67°53'0.01";

2 точка: северная широта 47°48'46.55"; восточная долгота 67°53'0.01";

3 точка: северная широта 47°48'46.55"; восточная долгота 67°53'14.82";

4 точка: северная широта 47°48'24.54"; восточная долгота 67°53'14.82".

(полный, точный адрес, географические координаты территории участка намечаемой деятельности)

5. Наименование всех административно-территориальных единиц, затронутых возможным воздействием намечаемой деятельности:

область Улытау, Улытауский район.

(перечень административно-территориальных единиц, на территорию которых может быть оказано воздействие в результате осуществления намечаемой деятельности и на территории которых будут проведены общественные слушания)

6. Реквизиты и контактные данные инициатора намечаемой деятельности:

ТОО «Самга», БИН: 070440005824. Юридический адрес: область Улытау, г.Сампаев, ул.Наурыз, дом 148, e-mail: samga707@gmail.com, тел: +7 701 088 2808. Директор Байділда А.Б.

(в том числе точное название, юридический и фактический адрес, БИН, ИИН, телефоны, факсы, электронные почты, сайты)

7. Реквизиты и контактные данные составителей отчетов о возможных воздействиях, или внешних привлеченных экспертов по подготовке отчетов по стратегической экологической оценке, или разработчиков документации объектов государственной экологической экспертизы.

ТОО «Сарыарка ЗемГеоПроект», БИН: 140640013249. Юридический адрес: г.Астана, ул.Бейбитшилик, 25, офис 404/1, Деловой центр «Өркен», тел.: 8-7172-29-43-49, E-mail: saryarka.zemgeoproekt@mail.ru

(в том числе точное название, юридический и фактический адрес, БИН, ИИН, телефоны, факсы, электронные почты, сайты)

8. Дата, время, место проведения общественных слушаний (дата(-ы) и время открытого собрания общественных слушаний):

время начала регистрации участников в 10:55 часов 08.08.2025 г.

время начала общественных слушаний 11:00 часов 08.08.2025 г.

время окончания общественных слушаний 11:30 часов 08.08.2025 г.

Место проведения: область Ұлытау, Ұлытауский район, Борсенгирский сельский округ, село Борсенгир, улица Казыбек би, здание 5, здание ГУ «Аппарат акима Борсенгирского сельского округа Ұлытауского района».

(дата, время начала регистрации участников, время начала общественных слушаний, полный и точный адрес места проведения слушаний.

В случае продления общественных слушаний указываются все даты)

9. Копия письма-запроса от Инициатора намечаемой деятельности и копия письма-ответа местных исполнительных органов административно-территориальных единиц (областей, городов республиканского значения, столицы), о согласовании условий проведения общественных слушаний прилагается к настоящему протоколу общественных слушаний.

Приложение 3, 4 к протоколу

10. Регистрационный лист участников общественных слушаний прилагается к настоящему протоколу общественных слушаний.

Приложение 5 к протоколу

11. Информация о проведении общественных слушаний распространена на казахском и русском языках следующими способами:

1) на Едином экологическом портале;

Документация по проекту размещена на ЕЭП <https://ecoportal.kz/> дата публикации: 08/07/2025 г.

2) на официальном интернет-ресурсе местного исполнительного органа (областей, городов республиканского значения, столицы) или официальном интернет-ресурсе государственного органа-разработчика

На сайте МИО [Объявление о проведении общественных слушаний ТОО «Самга»](#) в разделе «Общественные слушания» дата публикации: 08/07/2025 г.

(наименование и ссылки на официальные интернет-ресурсы и даты публикации)

3) в средствах массовой информации, в том числе, не менее чем в одной газете, и посредством не менее чем одного теле- или радиоканала, распространяемых на территории соответствующих административно-территориальных единиц (областей, городов республиканского значения, столицы), полностью или частично расположенных в пределах затрагиваемой территории, не позднее чем за двадцать рабочих дней до даты начала проведения общественных слушаний:

Информационно-аналитическая газета области Ұлытау «Жезказганский вестник» №46 (684) от 04 июля 2025 года.

(название, номер и дата публикации объявления в газете, с приложением сканированного объявления: сканированные титульная страница газеты и страница с объявлением о проведении общественных слушаний)

ТОО «Областная телерадиокомпания «ULYTAU», объявление выходило в эфире 04 июля 2025 года (эфирная справка №108 от 04.07.2025 г. и видеозапись прилагаются).

(название теле или радиоканала, дата объявления: электронный носитель с видео- и аудиозаписью объявления о проведении общественных слушаний на теле или радиоканале подлежит приобщению (публикации) к протоколу общественных слушаний)

4) в местах, доступных для заинтересованной общественности на территории соответствующих административно-территориальных единиц (областей, городов республиканского значения, столицы, районов, городов областного и районного значения, сел, поселков, сельских округов), в количестве 5 объявлений по адресам 1. область Ұлытау, Ұлытауский район, Борсенгирский сельский округ, с.Борсенгир, ул.Казыбек би, здание 5, здание ГУ «Аппарат акима Борсенгирского сельского округа Ұлытауского района» (доска объявлений сельского Акимата).

Фотоматериалы прилагаются к настоящему протоколу общественных слушаний.

12. Решения участников общественных слушаний:

Секретарём общественных слушаний единогласно (12 участниками) был избран Ашимов А.Т. («за» – 12 участников, «против» – 0 участников, «воздержались» – 0 участников)

(о выборе секретаря. Указать количество участников общественных слушаний «за», «против», «воздержались»)

Участники общественных слушаний единогласно (12 участниками) утвердили регламент («за» – 12 участников, «против» – 0 участников, «воздержались» – 0 участников)

(об утверждении регламента. Указать количество участников общественных слушаний «за», «против», «воздержались»)

13. Сведения о всех заслушанных докладах:

1) Ашимов Азамат Талгатович, Представитель фирмы-разработчика проекта ТОО «Сарыарка ЗемГеоПроект»

(фамилия, имя и отчество (при наличии) докладчика, должность, наименование представляемой организации)

Тема доклада: Доклад к общественным слушаниям в форме открытых собраний по Проекту «Отчет о возможных воздействиях к Плану горных работ по добыче осадочных пород (доломитовые мергели) на месторождении «Тассай» в Ұлытауском районе области Ұлытау), количество страниц: 4, слайдов, файлов, плакатов, чертежей - нет

(тема доклада, количество страниц, слайдов, файлов, плакатов, чертежей)

Тексты докладов по документам, выносимым на общественные слушания, прилагаются к настоящему протоколу общественных слушаний.

14. Сводная таблица, которая является неотъемлемой частью протокола общественных слушаний, и содержит все замечания и предложения заинтересованных государственных органов и общественности, представленные в письменной форме в соответствии с пунктом 18 настоящих Правил или озвученные в ходе проведения общественных слушаний; ответы и комментарии Инициатора по каждому замечанию и предложению. Замечания и предложения, явно не имеющие связи с предметом общественных слушаний, вносятся в таблицу с отметкой «не имеют отношения к предмету общественных слушаний».

Вопросы, замечания и предложения от представителей общественности: не поступили.
Сводная таблица вопросов, замечаний и предложений приведена в Приложении 1 к протоколу

15. Мнение участников общественных слушаний о качестве рассматриваемых документов и заслушанных докладов на предмет полноты и доступности их понимания, рекомендации по их улучшению:

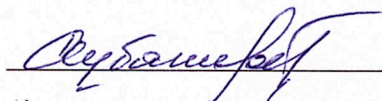
Единогласно подтверждают полноту и доступность понимания документации, предложений не имеется.

(фамилия, имя и отчество (при наличии), должность, наименование представляемой организации, мнения и рекомендации)

16. Обжалование протокола общественных слушаний возможно в судебном и досудебном порядке согласно Административному процедурно-процессуальному кодексу Республики Казахстан.

17. Председатель общественных слушаний:

Аубакиров Канат Серикович, Аким Борсенгирского сельского округа



«12» августа 2025 г.

(фамилия, имя и отчество (при наличии), должность, наименование организации
представителем которой является, подпись, дата)

18. Секретарь общественных слушаний:

Ашимов Азамат Талгатович, представитель ТОО «Сарыарка ЗемГеоПроект»



«12» августа 2025 г.

(фамилия, имя и отчество (при наличии), должность, наименование организации
представителем которой является, подпись, дата)

**Сводная таблица замечаний и предложений,
полученных до и во время проведения общественных слушаний**

№ пп	Замечания и предложения участников (фамилия, имя и отчество (при наличии) участника, должность, наименование представляемой организации)	Ответы на замечания и предложения (фамилия, имя и отчество (при наличии) отвечающего, должность, наименование представляемой организации)	Примечание (снятое замечание или предложение)
1	Тыныбеков Ж.Б. - житель села Борсенгир Вопрос содержания дороги	Кульмаганбетов Канат Умирзакович – заместитель директора ТОО «Самға». Инициатор общественных слушаний. Ответ: ТОО «Самға» готова оказать помощь при возникновении чрезвычайной ситуации природного характера (буран, снежные заносы, наводнение) по автодороге между с. Борсенгир и автодорога Жезказган – Караганда.	Снято
2	Тыныбеков Ж.Б. - житель села Борсенгир Вопрос уплаты налогов	Кульмаганбетов Канат Умирзакович – заместитель директора ТОО «Самға». Инициатор общественных слушаний. Ответ: ТОО «Самға» отправлен запрос в налоговый комитет Улытауского района о переводе уплаченных налогов в местный исполнительный орган акимат Борсенгирского сельского округа.	Снято
3	Тыныбеков Ж.Б. - житель села Борсенгир Вопрос оказания помощи на содержание общественного транспорта	Кульмаганбетов Канат Умирзакович – заместитель директора ТОО «Самға». Инициатор общественных слушаний. Ответ: ТОО «Самға» готова оказывать помощь при возникновении острой необходимости дополнительного использования общественного транспорта для нужд местного населения.	Снято
4	Тыныбеков Ж.Б. - житель села Борсенгир Вопрос оказания помощи по ремонту детского сада*	Кульмаганбетов Канат Умирзакович – заместитель директора ТОО «Самға». Инициатор общественных слушаний. Ответ: ТОО «Самға» готова оказать помощь строительными материалами в пределах своего бюджета для проведения ремонта.	Снято
5	Тыныбеков Ж.Б. - житель села Борсенгир Вопрос оказания помощи при строительстве мечети*	Кульмаганбетов Канат Умирзакович – заместитель директора ТОО «Самға». Инициатор общественных слушаний. Ответ: ТОО «Самға» готова оказать помощь строительными материалами в пределах своего бюджета для проведения строительства.	Снято
<u>Замечания и предложения от заинтересованных государственных органов не поступало</u>			

* - не имеет отношения к теме общественных слушаний

Регламент проведения общественных слушаний посредством открытых собраний

Регистрация участников общественных слушаний.	10:55 ч
Открытие общественных слушаний в согласованное время.	11:00 ч
Выступления докладчиков (продолжительность устанавливается отдельно в каждом конкретном случае).	до 15 минут
Обсуждение докладов (продолжительность устанавливается в каждом конкретном случае). По докладам заслушиваются замечания и предложения участников общественных слушаний. Докладчики, в свою очередь, отвечают участникам общественных слушаний на их замечания и предложения.	до 15 минут до 10 минут
Подведение итогов общественных слушаний (продолжительность устанавливается в каждом конкретном случае).	5 минут

Форма письма-запроса от инициатора общественных слушаний на проведение общественных слушаний в местные исполнительные органы административно-территориальных единиц (района, города)

исходящий номер: 25340162001, Дата: 01/07/2025

(регистрационные данные письма, исходящий номер, дата)

Информируем Вас о: Проведение оценки воздействия на окружающую среду (в том числе сопровождаемой оценкой трансграничных воздействий)

(наименование в соответствии с пунктом 12 настоящих Правил)

Бюджет осуществляется на следующей территории: область Улытау, Улытауский район, Борсентирский с.о., с.Борсентир (-)

(территория воздействия, географические координаты участка)

Предоставляем перечень административно-территориальных единиц, на территорию которых может быть оказано воздействие, и на территории которых будут проведены общественные слушания:

Предмет общественных слушаний: Отчет о возможных воздействиях к Плану горных работ по добыче осадочных пород (доломитовые мергели) на месторождении «Гассай» в Улытауском районе области Улытау

(тема, название общественных слушаний, предмет общественных слушаний в обязательном случае должен содержать точное наименование, место осуществления, срок намечаемой деятельности и наименование инициатора намечаемой деятельности)

Просим согласовать нижеуказанные условия проведения общественных слушаний: область Улытау, Улытауский район, Борсентирский сельский округ, с.Борсентир, ул.Казыбек би, здание 5, здание ГУ «Аппарат акима Борсентирского сельского округа Улытауского района». Ссылка на онлайн подключение для участия в слушаниях на платформе ZOOM: <https://us06web.zoom.us/j/6968277100?pwd=tdWcwM2QzaXBQY1RlV3BOVmksSWkzd09&omn=86512667173>. Идентификатор конференции: 696 827 7100. Код доступа: xx4ivN., 08/08/2025 11:00

(место, дата и время начала проведения общественных слушаний)

Место проведения общественных слушаний в населенном (-ых) пункте (-ах) обосновано их ближайшим расположением к территории намечаемой деятельности (52 км).

Объявление о проведении общественных слушаний на казахском и русском языках будет распространено следующими способами:

Информационно-аналитическая газета области Улытау «Жезказганский вестник»; ТОО «Областная телерадиокомпания «ULYTAU»

(наименование газеты, теле- и радиоканала, где будет размещено объявление)

доски объявлений в Акимате поселка

(расположение мест, специально предназначенных для размещения печатных объявлений (доски объявлений))

Просим также подтвердить наличие технической возможности организации видеоконференцсвязи в ходе проведения общественных слушаний.

В соответствии с Экологическим кодексом Республики Казахстан и Правилами проведения общественных слушаний, общественные слушания проводятся под председательством представителя местного исполнительного органа соответствующей административно-территориальной единицы (района, города). Местный исполнительный орган обеспечивает видео- и аудиозапись открытого собрания общественных слушаний. Электронный носитель с видео- и аудиозаписью всего хода открытого собрания общественных слушаний с начала регистрации до закрытия общественных слушаний и подведением

итогов слушаний, подлежат приобщению (публикации) к протоколу общественных слушаний.

В соответствии с требованиями законодательства просим обеспечить регистрацию участников общественных слушаний и видео- и аудиозапись общественных слушаний.»
"Самга" жауапкершілі шектеулі серіктестігі (БИН: 070440005824), +7(701) 446-66-24, samga@mail.ru,

Представитель: Ахметова С.К.

Составитель отчета о возможных воздействиях: ТОО "Сарыарқа Зем" еоПроект"

(фамилия, имя и отчество (при наличии), должность, наименование организации представителем которой является, подпись, контактные данные инициатора общественных слушаний).

Форма письма-ответа инициатору общественных слушаний от местных исполнительных органов административно-территориальных единиц (района, города) на проведение общественных слушаний

исходящий номер: 25340162001, Дата: 02/07/2025

(регистрационные данные письма, исходящий номер, дата)

«В ответ на Ваше письмо (исх. №25340162001, от 01/07/2025 (дата)) о согласовании предлагаемых Вами условий проведения общественных слушаний, сообщаем следующее:

«Согласовываем проведение общественных слушаний по предмету Отчет о возможных воздействиях к Плану горных работ по добыче осадочных пород (доломитовые мергели) на месторождении «Тассай» в Ульгауском районе области Улытау, в предлагаемую Вами 08.08/2025 11.00, область Улытау, Ульгауский район, Борсентирский сельский округ, с. Борсентир, ул. Казыбек би, здание 5, здание ГУ «Аппарат акима Борсентирского сельского округа Ульгауского района». Ссылка на онлайн подключение для участия в слушаниях на платформе ZOOM: <https://us06web.zoom.us/j/6968277100?pwd=dWcwM2QzaXRCQUY1RlV3b0YmlkSWk4d099&omn=86512667173>. Идентификатор конференции: 696 827 7100. Код доступа: xuh4N (дату, место, время начала проведения общественных слушаний)»

(к причинам несогласования относятся: место проведения не относится к территории административно-территориальных единиц, на которую может быть оказано воздействие в результате осуществления намечаемой деятельности; дата и время проведения выпадает на выходные и/или праздничные дни, нерабочее время. "Поддерживаем, предложенные Вами способы распространения объявления о проведении общественных слушаний". или "Предлагаем дополнить (заменить) следующими способами, для более эффективного информирования общественности").

«Подтверждаем наличие технической возможности организации видеоконференцсвязи в ходе проведения общественных слушаний».

«Перечень заинтересованных государственных органов: 1, 2.»

"Самга" жауапкершілігі шектеулі серіктестігі (БИН: 070440005824), +7(701) 446-66-24, samga@mail.ru,

Представитель: Ахметова С.К.

Составитель отчета о возможных воздействиях: ТОО "Сарыарқа ЗемГеоПроект"

(фамилия, имя и отчество (при наличии), должность, наименование организации представителем которой является, подпись, контактные данные инициатора общественных слушаний).

Қоғамдық тыңдауларға қатысушылардың тіркеу парағы / Регистрационный лист участников общественных слушаний

№ р/с / № п/п	Қатысушының аты- жөні / Фамилия, имя, отчество (при его наличии) участника	Қатысушы санаты (мүдделі жұртшылықтың, жұртшылықтың, мемлекеттік органның өкілі, Бастамашы)	Байланыс телефон нөмірі / Контактный номер телефона	Қатысу форматы (жеке немесе конференц- байланыс арқылы) / Формат участия (очно или посредством конференцсвязи)	Қолы (ашық жиналысқа қатысқан жағдайда) / Подпись (в случае участия на открытом собрании)
		Категория участника (представитель заинтересованной общественности, общественности, государственного органа, Инициатора)			
1	2	3	4	5	6
1	Ашимов А.Т.	Баландықия, Сардария ЗелбоПроект "XIII" өкілі	8-701-088-2808	жеке	
2	Рахмет А.Д	Борсенің а туралы	8-776-528-1000	жеке	
3	Рамаева Б.К	Борсенің а туралы	8-7054668934	жеке	
4	Айтжанов Р.М	Борсенің ауылдық туралы	8-7775294454	жеке	
5	Мочибеев С.К.	Борсенің ауылдық туралы	8-7411948387	жеке	
6	Кариш К.К	Борсенің ауылдық туралы	8777654840	жеке	
7	Аюныбеков Ш.Б.	Борсенің ауылдық туралы	87051999647	жеке	
8	Мағұмов.РА	Меңкәдіан қ туралы	87078387079	жеке	
9	Албаитова М.А	Борсенің ауылдық туралы	87778986018	жеке	
10	Тучилова А.Н.	Борсенің ауылдық туралы	87766234435	жеке	
11	Жұмалиев Баян К.	Танатары беруші "Салма" XIII өкілі	87096110889	жеке	
12	Аубакиров К.С.	Борсенің ауылдық округінің өкілі	87056342882	жеке	
13					
14					
15					
16					
17					
18					
19					
20					

ЖЕЗКАЗГАНСКИЙ ЕСТИЖИК 12+

ИНФОРМАЦИОННО-АНАЛИТИЧЕСКАЯ ГАЗЕТА ОБЛАСТИ ҰЛЫТАУ № 46 (684). Пятница, 4 июля 2025 года.

ДЕНЬ СТОЛИЦЫ

АСТАНА ГЛАЗАМИ ДЕТЕЙ: КАК МОЛОДОЕ ПОКОЛЕНИЕ ПРЕДСТАВЛЯЕТ НАШУ СТОЛИЦУ

**6 ШІЛДЕ
ИЮЛЬ**

ЕЛОРДА КҮНІМЕН
ҚҰТТЫҚТАЙМЫЗ!
ПОЗДРАВЛЯЕМ
С ДНЕМ СТОЛИЦЫ!



4
СТР.

ВЫПУСКНОЙ-2025

АҚ ЖОЛ, ДОРОГИЕ ВЫПУСКНИКИ!



4
СТР.

НАЦИОНАЛЬНЫЙ ДЕНЬ ДОМБРЫ

САРБАС ЖҮНІСОВ — МАСТЕР, ВДОХНУВШИЙ ДУШУ В ДЕРЕВО И ЗВУК



4
СТР.

Сарбас Жүнісов — известный мастер по изготовлению домбр в области Ұлытау. Путь яркого представителя казахского декоративно-прикладного искусства начался с наследия: его дед Урміз был не только искусным кузнецом и беркутчи, но и знаменитым кобызистом, прославившимся в Сузакском районе. С детства Сарбас с затаенным восхищением рассматривал изделия, вышедшие из рук деда. А в 1996 году все изменилось: он отремонтировал сломанную домбру. Тогда и начался его путь — путь ремесленника, который выбирает не человек, а душа. С тех пор мастер изготовил почти 6000 домбр. Его инструменты звучат в руках Жанғали Жүзбаева, Серіка Оспанова, в ансамбле «Қарақөз» и в музыкальных коллективах учебных заведений по всей области. Эти домбры стали ключами к миру коя, к звуку, в котором живет национальный дух.

ЗАКОН И ПОРЯДОК

ТРУП В МУСОРНОМ КОНТЕЙНЕРЕ: КАКОЕ НАКАЗАНИЕ НАЗНАЧИЛ СУД ЗА ЖЕСТОКОЕ УБИЙСТВО?



3
СТР.

ЕЛГЕ СЫЙЛЫ — ЗАҒИРА ЕДІ

Загира Хамитбекқызы Ұлытау аймағына таныма, ұзақ жылдар Сарыкөңір селсілік (ауылдық) Кеңесінің төрағасы болып еңбек еткен Загира Хамитбекқызы 83 жасқа қараған шағында өмірден өтті. 1960 жылдан бастап табан аудармай Сарыкөңірде кітапханашы, селсілік Кеңестің хатшысы болып бастаған еңбек жолы сол селсілік кеңестің төрағалығына жеткен Загираның еңбегі ескеріліп беріне марапатқа ие жан еді. 1986 жылы ҚР «Құрмет» орденінің иегері болды.

Марқұмның отбасы мен туған-туыстарына қайғырып көңіл айтамыз. Алла алдынан жарылқап панасына алғай, Иманы жолдас болсын.

Көңіл бірлестірушілер: Ұлытау ауданында бірге қызметтес әріптес болған Зекен Бардали-на, Құлаш Мұхтарқызы, Анарқұл Тәжікейқызы, Қазинаш Нәбиқызы, Майра Рахымбекқызы, Ша-нар Аманжолқызы, Бағла, Гүлбану-Марат, Рах-ш, Пұлмаржан, Зура, Ләззат Мусина, Мұрат Әбуалев.



ПОЛИГОНОВ МНОГО — ТРЕБОВАНИЙ МАЛО: КАК РЕГИОН РЕШАЕТ ПРОБЛЕМУ БЫТОВЫХ ОТХОДОВ

Несмотря на то, что тема загрязненности и количества мусора в областном центре нередко поднимается в общественных обсуждениях, гораздо меньше внимания уделяется более системному и глубокой проблеме — состоянию полигонов твердых бытовых отходов (ТБО). Чтобы узнать, сколько таких объектов функционирует в регионе, каково их текущее состояние, а также какие меры предпринимаются для улучшения ситуации, журналисты обратились в Управление природных ресурсов и регулирования природопользования области Ұлытау.

По данным ведомства, на сегодняшний день в регионе насчитывается 34 полигона ТБО: 1 — в Жезказгане, 1 — в Сатпаеве, 2 — в Каражале, 16 — в Ұлытауском районе, 14 — в Жанаарқинском районе. Причем из этого количества только два полигона соответствуют санитарным и экологическим требованиям, что указывает на необходимость срочных мер по модернизации и развитию инфраструктуры утилизации отходов.

Как отметили в Управлении, в области ведется планомерная работа по реализации по-

ручений Президента, озвученных на расширенном заседании Правительства, — в частности, по созданию комплексной системы переработки отходов с привлечением частных инвестиций.

Одним из ключевых проектов в этой сфере является строительство между городами Жезказганом и Сатпаевом современного полигона ТБО с установкой цеха по переработке вторсырья (бумаги, пластика и резинотехнических изделий). Уже определен земельный участок площадью 16 га, получены технические условия на

водо- и электроснабжение. Реализацией проекта займется частный инвестор — ТОО «DD-job».

Общая стоимость проекта составит 840,2 млн тенге, из которых 134,4 млн — собственные средства инвестора, а оставшиеся 705 млн — средства лизингового финансирования, одобренные Фондом развития промышленности 18 марта текущего года. Планируется, что запуск перерабатывающего цеха состоится в 2026-м, а весь комплекс будет введен в эксплуатацию к 2027 году. После ввода в эксплуатацию данный объект сможет ежегодно перерабатывать до 50 тысяч тонн отходов.

В Управлении также подчеркнули, что ТОО «DD-job» не ограничится строительством полигона: в планах у компании — организация полного цикла обращения с отходами, включая их уборку, вывоз, сортировку и переработку.

Вместе с тем проблема со-

стояния полигонов остается актуальной и в других районах области. Так, в поселке Жайрем еще в 2024 году был выделен участок площадью 15 га для строительства полигона с сортировочной линией. На сегодняшний день Жайремским горно-обогатительным комбинатом ведется разработка проектно-сметной документации.

Очевидно, что без комплексного подхода к управлению отходами (от бытовой культуры населения до строительной сортировки объектов) решить проблему утилизации мусора невозможно. Однако первые шаги в этом направлении уже сделаны. Надеемся, что реализация намеченных проектов не только улучшит санитарное состояние региона, но и станет примером устойчивого экологического развития.

ВЛАДА ГОЦАК.

Жалғасы. Басы 7 бетте.

...28 ақпандағы № 17-388-5 тапсырмасымен таныстырылды:

1. Өңірлерде кездесетін идеологиялық тұрғыдан ескіріген, қайталанатын атауларды тарихи жер-су атаулары және ұлттық таныма жақын дәстүрлі атаулармен өзгерту.
2. Аталған жұмыстарды жүзеге асыру кезінде кісі аттарына мейлінше шектеу қою. Осыған байланысты, Қорғанбай ауылына қаше беру үшін, Республикалық онаматика комиссиясы бекіткен жер-су атаулары талқыға ұсынылып, көпшілік дауыспен «Бірлік»жөнісі таңдалып алынды.

Басқа ұсыныстар болған жоқ. Дауысқа салуды ұсынамын.
«Қолдаушылар» — 48, «Қарсы»-0, «Қалыс қалғандар»-0.

ШЕШТІ:

Жиналысқа қатысқан ауыл тұрғындары көпшілік дауыспен Қорғанбай ауылының атауы жоқ көшелеріне «Бірлік» атауын беруді қолдады.

Жынының күн тәртібі толық қаралды. Күн тәртібі бойынша ескерту, басқа ұсыныстар болған жоқ.

Жыны төрағасы Д.М. Дыбысова.
Жыны хатшысы С.А. Ермағанбетов.

Продолжение. Начало на 7 стр.

... составных частей населенных пунктов (улиц, проспектов, микрорайонов и др.):

1. О переименовании названий населенных пунктов, улиц, котловые идеологии устарели, присвоено им исторические и традиционные названия.
2. При проведении данных мероприятий объявить ограничение на присвоение имен личностей.

В связи с этим, обсудив список Республиканской онаматической комиссии, улице было решено дать название «Бірлік».

Других предложений не поступило.

Прошу голосовать.

«За» — 48 человек, «против» — 0, воздержавшихся — 0.

РЕШЕНИЕ:

Улица в ауле Қорғанбай — Бірлік.

Выбрано большинством голосов.

Повестка дня рассмотрена. Замечаний, предложений по ведению схода не было.

Председатель схода: Д. М. Дыбысова.
Секретарь: С. А. Ермағанбетов.

ХАБАРЛАНДЫРУ

«Самға» ЖШС Ұлытау облысы, Ұлытау ауданындағы «Тассай» кен орнында шөгінді жыныстарды (доломитті мергелдерді) өндіруге арналған Тау-кен жұмыстары жо-спарына үкіметтік әсерлер туралы есеп жобасы бойынша ашық жиналыс түрінде қоғамдық тыңдаулар өткізілетінін хабарлайды.

Қоғамдық тыңдаулар 2025 жылғы 08 тамызда сағат 11:00-де Ұлытау облысы, Ұлытау ауданы, Борсенгір ауылдық округі, Борсенгір ауылы, Қазыбек би көшесі, 5-үй, Ұлытау ауданы Борсенгір ауылдық округі әкімінің аппараты» ММ ғимаратында өтеді.

Жоспарланған іс-әрекеттің әсер ету аймағы: Ұлытау облысы, Ұлытау ауданы, Борсенгір ауылдық округі.

Объектінің орналасу координаттары: 1-ші нүкте: солтүстік ендік 47°48'24.54"; шығыс бойлық 67°53'0.01"; 2-ші нүкте: солтүстік ендік 47°48'46.55"; шығыс бойлық 67°53'0.01"; 3-ші нүкте: солтүстік ендік 47°48'46.55"; шығыс бойлық 67°53'14.82"; 4-ші нүкте: солтүстік ендік 47°48'24.54"; шығыс бойлық 67°53'14.82".

Әсер ету аумағының орналасу координаттары: 47°50'10" С; 67°37'09" Ш.

Қоғамдық тыңдауларды өткізу мерзімі бес жұмыс күнінен аспайды.

Қатысушыларды тіркеу жеке басын куәландыратын құжатты көрсеткен кезде жүзеге асырылады.

ZOOM платформасындағы тыңдауларға қатысу үшін онлайн қосылма сілтеме: ZOOM: <https://us06web.zoom.us/j/6968277100?pwd=dWcwM2QzaXBQY1RlV3BOVm1kSWlvdz09&omn=86512667173>. Конференция идентификаторы: 696 827 7100. Қатынас коды: Хх4vчN.

Жоспарланған іс-шараның бастамашысы: «Самға» ЖШС, БСН: 070440005824. Заңды мекенжайы: Ұлытау облысы, Сатпаев қаласы, Наурыз көшесі, 148-үй, e-mail: samga707@gmail.com, байланыс телефоны: +7 701 088 2808. Директоры Байділда А.Б.

Жобалық құжаттаманы әзірлеуші: «Сарыарқа ЗемГеоПроект» ЖШС, БСН: 140640013249, мекенжайы: Астана қаласы, Бейбітшілік көшесі, 25, 404/1-офис, «Өркен» іскерлік орталығы, тел.: 8-7172-72-50-45, +7 701 446-66-24, өкілі Ашимов А.Т.

Жоба бойынша құжаттама <https://ndbecology.gov.kz> порталында орналастырылған. Жоспарланған іс-шаралар туралы ақпарат алуға және құжаттардың көшірмесімен танысуға болатын байланыс телефондары: e-mail: ksk_13@inbox.ru, тел.: 8 (701) 446-66-24.

Мүдделі жұртшылықтың ескертулері мен ұсыныстарын «Ұлытау облысының табиғи ресурстар және табиғатты пайдалануды реттеу басқармасы» ММ Жезқазған қаласы, Желтоқсан көшесі, 25, e-mail: ulytau.obl_priroda@mail.ru мекенжайы бойынша қабылдайды. Байланыс телефондары: 87777581115.

ОБЪЯВЛЕНИЕ

ТОО «Самға» объявляет о проведении общественных слушаний в форме открытого собрания по проекту «Отчет о возможных воздействиях к Плану горных работ по добыче осадочных пород (доломитовые мергели) на месторождении «Тассай» в Ұлытауском районе области Ұлытау».

Общественные слушания состоятся 8 августа 2025 года в 11:00 по адресу: область Ұлытау, Ұлытауский район, Борсенгірский сельский округ, село Борсенгір, улица Қазыбек би, здание 5, ГУ «Аппарат акима Борсенгірского сельского округа Ұлытауского района».

Территория, на которую будет иметь воздействие намечаемая деятельность: область Ұлытау, Ұлытауский район, Борсенгірский сельский округ.

Координаты расположения объекта: 1 точка: северная широта 47°48'24.54"; восточная долгота 67°53'0.01"; 2 точка: северная широта 47°48'46.55"; восточная долгота 67°53'0.01"; 3 точка: северная широта 47°48'46.55"; восточная долгота 67°53'14.82"; 4 точка: северная широта 47°48'24.54"; восточная долгота 67°53'14.82".

Координаты расположения территории воздействия: 47°50'10" С; 67°37'09" В.

Срок проведения общественных слушаний не превышает пяти последовательных рабочих дней.

Регистрация участников ведется при предъявлении документа, удостоверяющего личность.

Ссылка на онлайн-подключение для участия в слушаниях на платформе ZOOM: <https://us06web.zoom.us/j/6968277100?pwd=dWcwM2QzaXBQY1RlV3BOVm1kSWlvdz09&omn=86512667173>. Идентификатор конференции: 696 827 7100. Код доступа: хх4vчN.

Инициатор намечаемой деятельности: ТОО «Самға», БИН 070440005824. Юридический адрес: область Ұлытау, г. Сатпаев, ул. Наурыз, дом 148, e-mail: samga707@gmail.com, тел. +7 701 088 2808. Директор: Байділда А.Б.

Разработчик проектной документации: ТОО «Сарыарқа ЗемГеоПроект», БИН 140640013249. Адрес: г. Астана, ул. Бейбітшілік, 25, офис 404/1, деловой центр «Өркен», тел.: 8-7172-72-50-45, +7 701 446-66-24. Представитель: Ашимов А.Т.

Документация по проекту размещена на портале <https://ndbecology.gov.kz>. Контакты, по которым можно получить информацию о намечаемой деятельности и ознакомиться с копией документов: e-mail: ksk_13@inbox.ru, тел. 8 (701) 446-66-24.

Замечания и предложения заинтересованной общественности принимает ГУ «Управление природных ресурсов и регулирования природопользования области Ұлытау» по адресу: г. Жезқазған, ул. Желтоқсан, 25, e-mail: ulytau.obl_priroda@mail.ru. Контакты: 87777581115.

ULYTAU

"ULYTAU" ОБЛАСТЫҚ ТЕЛЕРАДИОКОМПАНИЯСЫ ЖШС
 TOO "ОБЛАСТНАЯ ТЕЛЕРАДИОКОМПАНИЯ "ULYTAU"
 REGIONAL TV AND RADIO COMPANY "ULYTAU"

Қазақстан Республикасы
 Ұлытау облысы
 Жезқазған қ-сы, Тимирязев к-сі, 15
 тел: 8 (7102) 90-33-89
 e-mail: info@ulytau.tv
 www.ulytau.tv

Республика Казахстан
 область Ұлытау
 г. Жезказган, ул. Тимирязева, 15
 тел: 8 (7102) 90-33-89
 e-mail: info@ulytau.tv
 www.ulytau.tv

The Republic of Kazakhstan
 Ulytau region
 Zhezkazgan, Timiryazev st, 15
 tel: 8 (7102) 90-33-89
 e-mail: info@ulytau.tv
 www.ulytau.tv

04.07.2025 108

ЭФИРНАЯ СПРАВКА

Подтверждается трансляция 04 июля 2025 года на телеканале «ULYTAU» информация от ТОО «Самға» в рубрике «видеозаставка с озвучиванием».

Текст: **Объявление.** ТОО «Самға» объявляет о проведении общественных слушаний в форме открытого собрания по проекту «Отчет о возможных воздействиях к Плану горных работ по добыче осадочных пород (доломитовые мергели) на месторождении «Тассай» в Улытауском районе области Ұлытау.

Общественные слушания состоятся 08 августа 2025 года в 11.00 ч. по адресу: область Ұлытау, Улытауский район, Борсенгирский сельский округ, село Борсенгир, улица Казыбек би, здание 5, здание ГУ «Аппарат акима Борсенгирского сельского округа Улытауского района».

Территория воздействия, на которую будет иметь воздействие намечаемая деятельность: область Ұлытау, Улытауский район, Борсенгирский сельский округ.

Координаты расположения объекта: 1 точка: северная широта 47°48'24.54"; восточная долгота 67°53'0.01"; 2 точка: северная широта 47°48'46.55"; восточная долгота 67°53'0.01"; 3 точка: северная широта 47°48'46.55"; восточная долгота 67°53'14.82"; 4 точка: северная широта 47°48'24.54"; восточная долгота 67°53'14.82".

Координаты расположения территории воздействия: 47°50'10" С; 67°37'09" В.

Срок проведения общественных слушаний не превышает пять последовательных рабочих дней.

Регистрация участников ведется при предъявлении документа, удостоверяющего личность.

Ссылка на онлайн подключение для участия в слушаниях на платформе ZOOM: <https://us06web.zoom.us/j/6968277100?pwd=dWcwM2QzaXBQY1RiV3BOVm1kSWlvdz09&omn=86512667173>. Идентификатор конференции: 696 827 7100. Код доступа: xx4uvN.

Инициатор намечаемой деятельности: ТОО «Самға», БИН: 070440005824. Юридический адрес: область Ұлытау, г.Сатпаев, ул.Наурыз, дом 148, e-mail: samga707@gmail.com, тел: +7 701 088 2808. Директор Байділда А.Б.

Разработчик проектной документации: ТОО «Сарыарка ЗемГеоПроект», БИН: 140640013249, адрес: г.Астана, ул.Бейбитшилик, 25, офис 404/1, Деловой центр «Өркен», тел.: 8-7172-72-50-45, +7 701 446-66-24, представитель Ашимов А.Т.

Документация по проекту размещена на портале <https://ndbecology.gov.kz>.

Контакты, по которым можно получить информацию о намечаемой деятельности, и ознакомиться с копией документов: e-mail: ksk_13@inbox.ru, тел.: 8 (701) 446-66-24.

Замечания и предложения заинтересованной общественности принимает ГУ «Управление природных ресурсов и регулирования природопользования области Ұлытау» по адресу: г.Жезказган, ул.Желтоқсан 25, e-mail: ulytau.obl_priroda@mail.ru. Контакты: 87777581115.

«Самға» ЖШС Ұлытау облысы, Ұлытау ауданындағы «Тассай» кен орнында шөгінді жыныстарды (доломитті мергелдерді) өндіруге арналған Тау-кен жұмыстары жоспарына ықтимал әсерлер туралы есеп жобасы бойынша ашық жиналыс түрінде қоғамдық тыңдаулар өткізілетінін хабарлайды.

Қоғамдық тыңдаулар 2025 жылғы 08 тамызда сағат 11:00-де Ұлытау облысы, Ұлытау ауданы, Борсенгир ауылдық округі, Борсенгир ауылы, Қазыбек би көшесі, 5-үй, Ұлытау ауданы Борсенгир ауылдық округі әкімінің аппараты» ММ ғимаратында өтеді.

Жоспарланған іс-әрекеттің әсер ету аймағы: Ұлытау облысы, Ұлытау ауданы, Борсенгир ауылдық округі.

Объектінің орналасу координаттары: 1-ші нүкте: солтүстік ендік 47°48'24.54"; шығыс бойлық 67°53'0.01"; 2-ші нүкте: солтүстік ендік 47°48'46.55"; шығыс бойлық 67°53'0.01"; 3-ші нүкте: солтүстік ендік 47°48'46.55"; шығыс бойлық 67°53'14.82"; 4-ші нүкте: солтүстік ендік 47°48'24.54"; шығыс бойлық 67°53'14.82".

Әсер ету аумағының орналасу координаттары: 47°50'10" С; 67°37'09" Ш.

Қоғамдық тыңдауларды өткізу мерзімі бес жұмыс күнінен аспайды.

Қатысушыларды тіркеу жеке басын куәландыратын құжатты көрсеткен кезде жүзеге асырылады.

ZOOM платформасындағы тыңдауларға қатысу үшін онлайн қосылымға сілтеме: ZOOM:<https://us06web.zoom.us/j/6968277100?pwd=dWcwM2QzaXBQY1RiV3BOVm1kSWlvdz09&omn=86512667173>. Конференция идентификаторы: 696 827 7100. Қатынас коды: Хх4uvN.

Жоспарланған іс-шараның бастамашысы: «Самға» ЖШС, БСН: 070440005824. Заңды мекенжайы: Ұлытау облысы, Саптаев қаласы, Наурыз көшесі, 148-үй, e-mail: samga707@gmail.com, байланыс телефоны: +7 701 088 2808. Директоры Байділдә А.Б.


Жобалық құжаттаманы әзірлеуші: «Сарыарқа ЗемГеоПроект» ЖШС, БСН: 140640013249, мекенжайы: Астана қаласы, Бейбітшілік көшесі, 25, 404/1-офис, «Өркен» іскерлік орталығы, тел.: 8-7172-72-50-45, +7 701 446-66-24, өкілі Ашимов А.Т.

Жоба бойынша құжаттама <https://ndbecology.gov.kz> порталында орналастырылған

Жоспарланған іс-шаралар туралы ақпарат алуға және құжаттардың көшірмесімен танысуға болатын байланыс телефондары: e-mail: ksk_13@inbox.ru, тел.: 8 (701) 446-66-24.

Мүдделі жұртшылықтың ескертулері мен ұсыныстарын «Ұлытау облысының табиғи ресурстар және табиғатты пайдалануды реттеу басқармасы» ММ Жезқазған қаласы, Желтоқсан көшесі, 25, e-mail: ulytau.obl_priroda@mail.ru мекенжайы бойынша қабылдайды. Байланыс телефондары: 87777581115.

Директор



Жусупханова М.Б.

<p>Ұлытау облысы, Ұлытау ауданындағы «Тассай» кен орнында шөгінді жыныстарды (доломитті мергелдерді) өндіруге арналған Тау-кен жұмыстары жоспарына ықтимал әсерлер туралы есеп жобасы бойынша БАЯНДАМА</p>	<p>ДОКЛАД по проекту «Отчет о возможных воздействиях к Плану горных работ по добыче осадочных пород (доломитовые мергели) на месторождении «Тассай» в Улытауском районе области Ұлытау»</p>
<p>Сәлеметсіз бе, құрметті қоғамдық тыңдауға қатысушылар! Менің атым Азамат Талғатұлы, мен Ұлытау облысы, Ұлытау ауданындағы «Тассай» кен орнында шөгінді жыныстарды (доломитті мергелдерді) өндіруге арналған Тау-кен жұмыстары жоспарына ықтимал әсерлер туралы есеп жобасы бойынша әзірлеушінің өкілі болып табыламын</p>	<p>Здравствуйте, уважаемые участники общественных слушаний! Меня зовут Азамат Талғатович, я являюсь представителем разработчика проекта «Отчет о возможных воздействиях к Плану горных работ по добыче осадочных пород (доломитовые мергели) на месторождении «Тассай» в Улытауском районе области Ұлытау»</p>
<p>Жалпы мәліметтер</p>	<p>Общие сведения</p>
<p>Әкімшілік жағынан «Тассай» шөгінді тау жынысы кен орны Ұлытау облысының Ұлытау ауданында, облыс орталығынан (Жезқазған) шығысқа қарай 10 км жерде орналасқан. Участкеге ең жақын су айдыны учаскеден батыс-солтүстік-батысқа қарай 10 км жерде орналасқан Кенгір су қоймасы болып табылады. Участке жер үсті су объектілерінің су қорғау аймақтары мен белдеулерінен тыс орналасқан.</p> <p>Учаскенің ауданы 21,9 га, карьердің тереңдігі 15,2 м.</p> <p>Тассай кен орнының пайдалы қалыңдығы барланған тереңдігі 15,0 м дейін, көкжиегі 357 м дейін доломит мергелдерімен берілген. Карьер бұрғылау және жару жұмыстарын қолдану арқылы игерілетін болады.</p> <p>Жер қойнауын пайдалану мерзімі 10 жылды құрайды.</p> <p>Игерудің бірінші жылында аршу және қалдықтарды кәдеге жарату жұмыстары қарастырылған.</p> <p>Кен-техникалық шарттарға сәйкес карьердегі өнім көлемі қабылданады:</p> <p>2025-2026 аршу жұмыстары – 21,38 мың м³/жыл 2025-2034 жж. тау-кен жұмыстары – 100,0 мың м³/жыл</p>	<p>Административно месторождение осадочных пород «Тассай» находится в Улытауском районе области Ұлытау, в 10 км восточнее областного центра (г.Жезказган), село Борсенгир расположено в 52 км к западу.</p> <p>Близлежащим водным объектом к участку является Кенгирское водохранилище, расположенное в 10 км к западу-северо-западу от участка. Участок находится за пределами водоохранных зон и полос поверхностных водных объектов.</p> <p>Площадь участка составляет 21,9 га, глубина карьера 15,2 м.</p> <p>Полезная толща месторождения «Тассай» на разведанную глубину до 15,0 м, до горизонта 357 м представлена доломитовыми мергелями. Карьер будет разрабатываться с применением буровзрывных работ.</p> <p>Срок недропользования составит 10 лет.</p> <p>В первый год отработки предусмотрены вскрышные работы и работы по отвалообразованию.</p> <p>Объем добычи на карьере в соответствии с горнотехническими условиями принимается:</p> <p>2025-2026 г. вскрышные работы – 21,38 тыс. м³/год</p>

<p>Карьердің жұмыс режимі жыл бойы қабылданған – жылына 250 жұмыс күні, тәулігіне бір ауысым, ауысым ұзақтығы 8 сағат және 6 күндік жұмыс аптасында. Карьер аумағында құрылыс, жөндеу жұмыстары қарастырылмаған.</p> <p>Карьердегі топырақтың үстіңгі қабаты мен үстірт жынысы Shantui SD16 бульдозерімен кесіліп, карьердің шеттерінен 15 м қашықтыққа ықшам үйінділерге жылжытылады.</p> <p>Диаметрі 145 мм жарылыс саңылауларын бұрғылау УРБ-2М бұрғылау қондырғысымен немесе оның аналогтарымен қамтамасыз етіледі. Жұмыстарды жүргізу процесінде бұрғылау ерітінділері қолданылмайды. Саңылауларды зарядтау үшін граммонит 79/21 ұсынылады. Бұрғылау-жару жұмыстарын жарылыс жұмыстарын өндіруге тиісті рұқсаттары мен лицензиялары бар мамандандырылған кәсіпорындар жүзеге асырады.</p> <p>Пайдалы қазбаны шелек сыйымдылығы 2,2 м3 болатын CAT336DL экскаваторы жүргізеді. Минералды жүк көтергіштігі 25 тонна Shacman SX3251DM384 самосвалдарына тиіп, карьерден 10,0 км қашықтықтағы ұсақтау және іріктеу зауытына тасымалданады.</p>	<p>2025-2034 г. добычные работы – 100,0 тыс. м3/год</p> <p>Режим работы карьера принят круглогодичный – 250 рабочих дней в году, в одну смену в сутки, продолжительность смены 8 часов и с 6-й дневной рабочей неделей. Строительство, ремонтные работы на территории карьера не предусмотрены.</p> <p>Почвенно-растительный слой и вскрышные породы по карьеру будут срезаны бульдозером Shantui SD16 и перемещены за границы карьерных полей на расстояние 15 м от бортов карьера в компактные отвалы.</p> <p>Проходка взрывных скважин диаметром 145 мм предусматривается буровым станком УРБ-2М или его аналогами. Буровые растворы в процессе проведения работ не применяются. Для зарядки скважин рекомендуется граммонит 79/21. Буровзрывные работы будут проведены специализированными предприятиями, имеющими соответствующие разрешения и лицензии для производства взрывных работ.</p> <p>Эксплуатация полезного ископаемого будет производиться экскаватором CAT336DL вместимостью ковша 2,2 м3. Погрузка полезного ископаемого будет производиться в автосамосвалы Shacman SX3251DM384 грузоподъемностью 25 т и вывозиться на ДСУ на расстоянии 10,0 км от карьера.</p>
<p>Эмиссиялардың шекті сандық және сапалық көрсеткіштері, қоршаған ортаға физикалық әсер ету, қалдықтардың жиналуының шекті мөлшері, сондай-ақ егер ол көзделіп отырған қызмет шеңберінде жоспарланса, оларды көму туралы ақпарат.</p>	<p>Информация о предельных количественных и качественных показателях эмиссий, физических воздействий на окружающую среду, предельном количестве накопления отходов, а также их захоронения, если оно планируется в рамках намечаемой деятельности.</p>
<p>Атмосфера. Атмосфералық ауаға әсер ету 2025-2034 жылы көзделеді.</p> <p>Карьердің пайдалану мерзімі 10 жылды құрайды.</p> <p>2025-2026 жылғы тау-кен жұмыстарын жүргізу кезеңінде нысан атмосфераға шығарындылардың 13 ұйымдастырылмаған көзі бар бір өндірістік алаңмен ұсынылған.</p>	<p>Атмосфера. Воздействие на атмосферный воздух предусматривается в 2025-2034 годах.</p> <p>Срок эксплуатации отработки карьера составит 10 лет.</p> <p>На период добычных работ в 2025-2026 годах объект представлен одной производственной площадкой, с 13-ю неорганизованными источниками выбросов в атмосферу.</p>

<p>2027-2034 жылғы тау-кен жұмыстарын жүргізу кезеңінде нысан атмосфераға шығарындылардың 9 ұйымдастырылмаған көзі бар бір өндірістік алаңмен ұсынылған.</p> <p>Стационарлық ластау көздерінен 2025-2026 жылы тау-кен жұмыстарын жүргізу кезеңінде зиянды заттардың жалпы шығарындысы 8.9411446735 т/жыл, көліктер мен жабдықтардан шығарындылар – 4.424672 т/жыл.</p> <p>Стационарлық ластау көздерінен 2027-2034 жылы тау-кен жұмыстарын жүргізу кезеңінде зиянды заттардың жалпы шығарындысы 8.0596746735 т/жыл, көліктер мен жабдықтардан шығарындылар – 3.714220 т/жыл.</p> <p>Атмосфераның жер бетіндегі қабатында ластаушы заттардың ең жоғары концентрацияларының таралуын жүргізілген есептеу ластаушы заттардың есептік ең жоғары жер бетіндегі концентрацияларының елді мекендердің ауасы үшін белгіленген ШРК мәндерінен қаралатын заттардың ешқайсысы бойынша асып кетпейтінін көрсетті.</p> <p>Өндіріс және тұтыну қалдықтары. Жұмыстарды жүргізу кезінде қалдықтардың мынадай түрлері түзіледі: қатты-тұрмыстық қалдықтар. Өндірістің басқа қалдықтарының пайда болуы болжанбайды. Тау-кен жұмыстар кезеңінде пайдаланылған техникаға күрделі жөндеу жүргізу көзделмеген, бұл пайдаланылған материалдардың қалдықтарының түзілуін болдырмайды. Сондай-ақ, жөндеу шеберханалары, техникаға қызмет көрсету базалары, ЖЖМ қоймалары болмайды, бұл учаске аумағында Қалдықтардың тиісті түрлерінің пайда болуын болдырмайды.</p> <p>Пайда болған қалдықтардың мөлшері жылына 1,5 тоннаны құрайды. Қауіпті қалдықтар түзілмейді. Қалдықтар бөлек сақталады, қалдықтарды араластыруға жол берілмейді. Жобада қалдықтарды көму көзделмейді.</p>	<p>На период добычных работ в 2027-2034 годах объект представлен одной производственной площадкой, с 9-ю неорганизованными источниками выбросов в атмосферу.</p> <p>Предполагаемые объемы выбросов на период проведения добычных работ составят:</p> <ul style="list-style-type: none"> - на 2025-2026 год от стационарных источников загрязнения – 8.9411446735 т/год, выбросы от автотранспорта и техники – 4.424672 т/год. - на 2027-2034 год от стационарных источников загрязнения – 8.0596746735 т/год, выбросы от автотранспорта и техники – 3.714220 т/год. <p>Произведенный расчет рассеивания максимальных концентраций загрязняющих веществ в приземном слое атмосферы показал, что не отмечается превышения расчетных максимальных приземных концентраций загрязняющих веществ над значениями ПДК, установленными для воздуха населенных мест, ни по одному из рассматриваемых веществ.</p> <p>Отходы производства и потребления. При проведении работ образуются следующие виды отходов: твердые - бытовые отходы. Образование иных отходов производства не прогнозируется. В период добычных работ не предусмотрено проведение капитального ремонта используемой техники, что исключает образование отходов отработанных материалов. Также будут отсутствовать ремонтные мастерские базы по обслуживанию техники, склады ГСМ, что исключает образование соответствующих видов отходов на территории участка.</p> <p>Количество образованных отходов составит 1,5 тонн ежегодно. Опасные отходы не образуются. Отходы хранятся отдельно, смешивание отходов не допускается. Проектом не предусматривается захоронение отходов.</p>
Қорытынды	Вывод

Жобаланатын объект қызметінің жақын маңдағы ауылдар халқының өмірі мен денсаулығына әсері болжанбайды. Кәсіпорынның жоспарланған қызметі ауданның әлеуметтік-экономикалық жағдайына теріс әсер етпейді, керісінше жұмыс орындарын ұйымдастыру, түрлі салықтар түріндегі аударымдар арқылы әлеуметтік-экономикалық салаға оң әсер етеді.

Сайт аумағында өсімдік түрлері, сондай-ақ ерекше ғылыми немесе тарихи-мәдени қызығушылық тудыратын өсімдіктер қауымдастығы табылған жоқ. Қазақстанның Қызыл кітабына, сондай-ақ сирек кездесетін және жойылып кету қаупі төнген тізімге енгізілген өсімдіктер мен жануарлардың ерекше қорғалатын түрлері жалпы жұмыс жүргізу ауданында табылған жоқ. Жұмыс жүргізілетін ауданда жануарлар дүниесі өкілдерінің іс жүзінде қоныстануы жоқ және олардың көші-қон жолдары жоқ. Кәсіпорынның әсер ету аймағында атмосфералық ауаның санитарлық жағдайына қойылатын талаптары жоғары курорттар, демалыс аймақтары мен объектілер жоқ. Өнеркәсіптік алаң орналасқан ауданда сәулет ескерткіштері жоқ.


Баяндама аяқталды. Назар аударғаныңыз үшін рақмет!

Воздействие деятельности проектируемого объекта на жизнь и здоровье населения близлежащих сел не прогнозируется. Намечаемая деятельность предприятия не окажет негативного воздействия на социально-экономические условия района, а наоборот положительно повлияет на социально-экономическую сферу путем организации рабочих мест, отчислениями в виде различных налогов.

На территории участка не обнаружены виды растений, а также растительные сообщества, представляющие особый научный или историко-культурный интерес. Особо охраняемых видов растений и животных, внесенных в Красную книгу Казахстана, а также в списки редких и исчезающих, в районе проведения работ в целом не найдено. В районе проведения работ практически нет заселений представителями животного мира и отсутствуют пути их миграции. В зоне влияния предприятия курортов, зон отдыха и объектов с повышенными требованиями к санитарному состоянию атмосферного воздуха не имеется. Памятников архитектуры в районе размещения промплощадки нет.

Доклад окончен. Спасибо за внимание!

**ҰЛЫТАУ ОБЛЫСЫ, ҰЛЫТАУ АУДАНЫНДАҒЫ «ТАССАЙ» КЕН ОРНЫНДА ШӨГІНДІ
ЖЫНЫСТАРДЫ (ДОЛОМИТТИ МЕРГЕЛДЕРДІ) ӨНДІРУГЕ АРНАЛҒАН ТАУ-КЕН
ЖҰМЫСТАРЫ ЖОСПАРЫНА ЫҚТИМАЛ ӘСЕРЛЕР ТУРАЛЫ ЕСЕП ЖОБАСЫ
БОЙЫНША
БАЯНДАМА**



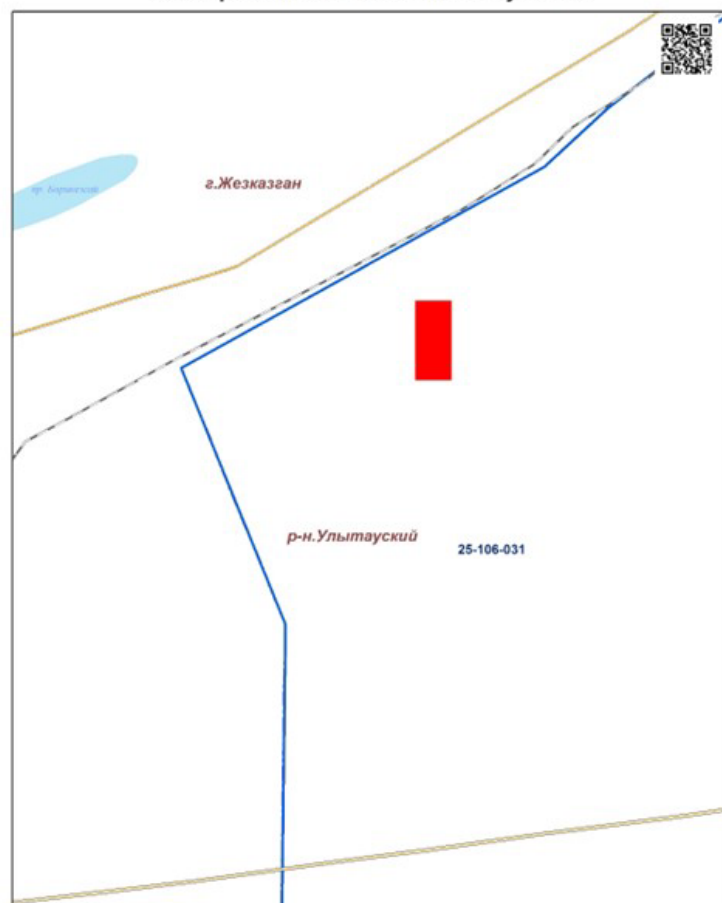
**ДОКЛАД
ПО ПРОЕКТУ «ОТЧЕТ О ВОЗМОЖНЫХ ВОЗДЕЙСТВИЯХ К ПЛАНУ ГОРНЫХ
РАБОТ ПО ДОБЫЧЕ ОСАДОЧНЫХ ПОРОД (ДОЛОМИТОВЫЕ МЕРГЕЛИ) НА
МЕСТОРОЖДЕНИИ «ТАССАЙ» В УЛЫТАУСКОМ РАЙОНЕ ОБЛАСТИ ҰЛЫТАУ**

Баяндаушы/Докладчик:
Азамат Ашимов

Жалпы мәліметтер / Общие сведения



Схема расположения земельного участка



Условные обозначения

	Испрашиваемый участок
	Граница оформленного земельного участка
	Граница района

atagzk.kz

Улытау область, Улытауский район

Площадь	
Масштаб	1:50 000
Дата	07.08.2025
Номер	250807143542275

Жалпы мәліметтер / Общие сведения

Әкімшілік жағынан «Тассай» шөгінді тау жынысы кен орны Ұлытау облысының Ұлытау ауданында, облыс орталығынан (Жезқазған) шығысқа қарай 10 км жерде, Борсеңгір ауылынаң батысқа қарай 52 км жерде орналасқан.

Учаскеге ең жақын су айдыны учаскеден батыс-солтүстік-батысқа қарай 10 км жерде орналасқан Кеңгір су қоймасы болып табылады. Учаске жер үсті су объектілерінің су қорғау аймақтары мен белдеулерінен тыс орналасқан.

Учаскенің ауданы 20,9 га.

Административно месторождение осадочных пород «Тассай» находится в Улытауском районе области Ұлытау, в 10 км восточнее областного центра (г.Жезказган), село Борсенгир расположено в 52 км к западу.

Близлежащим водным объектом к участку является Кенгирское водохранилище, расположенное в 10 км к западу-северо-западу от участка. Участок находится за пределами водоохранных зон и полос поверхностных водных объектов.

Площадь участка составляет 20,9 га.

Жалпы мәліметтер / Общие сведения

Кен орын көлемі /
Объем месторождения

- 2025 – 100 000 м3
- 2026 – 100 000 м3
- 2027 – 100 000 м3
- 2028 – 100 000 м3
- 2029 – 100 000 м3
- 2030 – 100 000 м3
- 2031 – 100 000 м3
- 2032 – 100 000 м3
- 2033 – 100 000 м3
- 2034 – 100 000 м3

10 жыл / 10 лет

2025 – 21 380 м3

2026 – 21 380 м3

Аршыма жыныстар /
Вскрышные породы

Жалпы мәліметтер / Общие сведения

Пайдалы қазбаларды өндіруді шелек сыйымдылығы 2,2 м3 CAT336DL экскаваторы жүргізеді. Минералды жүк көтергіштігі 25 тонна Shacman SX3251DM384 самосвалдарына тиіп, карьерден 10,0 км қашықтықтағы құрылыс алаңына тасымалданады.

Карьердің жұмыс режимі жыл бойы қабылданған – жылына 250 жұмыс күні, тәулігіне бір ауысым, ауысым ұзақтығы 8 сағат және 6 күндік жұмыс аптасында. Карьер аумағында құрылыс, жөндеу жұмыстары қарастырылмаған.

Выемка полезного ископаемого будет осуществляться экскаватором CAT336DL вместимостью ковша 2,2 м3. Погрузка полезного ископаемого будет производиться в автосамосвалы Shacman SX3251DM384 грузоподъемностью 25 т и вывозиться на место проведения строительных работ на расстояние 10,0 км от карьера.

Режим работы карьера принят круглогодичный – 250 рабочих дней в году, в одну смену в сутки, продолжительность смены 8 часов и с 6-й дневной рабочей неделей. Строительство, ремонтные работы на территории карьера не предусмотрены.

Эмиссиялардың шекті сандық және сапалық көрсеткіштері / Информация о предельных количественных и качественных показателях ЭМИССИЙ

Атмосфералық ауаға әсер ету 2025-2034 жылы
көзделеді.
Карьердің пайдалану мерзімі 10 жылды құрайды.

Воздействие на атмосферный воздух
предусматривается в 2025-2034 годах.
Срок эксплуатации отработки карьера составит 10 лет.

2025-2026

8.9411446735 т

ҚТҚ түзілу көлемі жылына 1,5
тоннаны құрайды

2027-2034

8.0596746735 т

Объем образования ТБО составит 1,5
тонн/год

ҚОРЫТЫНДЫ / ВЫВОД


Жобаланатын объект қызметінің жақын маңдағы ауылдар халқының өмірі мен денсаулығына әсері болжанбайды. Кәсіпорынның жоспарланған қызметі ауданның әлеуметтік-экономикалық жағдайына теріс әсер етпейді, керісінше жұмыс орындарын ұйымдастыру, түрлі салықтар түріндегі аударымдар арқылы әлеуметтік-экономикалық салаға оң әсер етеді.

Воздействие деятельности проектируемого объекта на жизнь и здоровье населения близлежащих сел не прогнозируется. Намечаемая деятельность предприятия не окажет негативного воздействия на социально-экономические условия района, а наоборот положительно повлияет на социально-экономическую сферу путем организации рабочих мест, отчислениями в виде различных налогов.

**Назар аударғаныңыз үшін рақмет!
Спасибо за внимание!**



04.07.2025 г. 10:00



04.07.2025 г. 10:05



04.07.2025 г. 10:06

Хабарландыру

«Самга» ЖШС Ұлытау облысы, Ұлытау ауданындағы «Тассай» кен орнында шөгінді жыныстарды (доломитті мергелдерді) өндіруге арналған Тау-кен жұмыстары жоспарына мақсатты әсерлер туралы есеп жобасы бойынша ашық жиылыс түрінде қоғамдық тыңдаулар өткізілетінін хабарлайды.

Қоғамдық тыңдаулар 2025 жылғы 08 тамызда сағат 11:00-де Ұлытау облысы, Ұлытау ауданы, Бөрсенгір ауылдық округі, Бөрсенгір ауылы, Қазымбек би көшесі, 5-үй, Ұлытау ауданы Бөрсенгір ауылдық округі әкімінің аппараты» ММ ғимаратында өтеді.

Жоспарланған іс-әрекеттің әсер ету аймағы: Ұлытау облысы, Ұлытау ауданы, Бөрсенгір ауылдық округі.

Объектінің орналасу координаттары: 1-ші нүкте: солтүстік ендік 47°48'24.54"; шығыс бойлық 67°53'0.01"; 2-ші нүкте: солтүстік ендік 47°48'46.55"; шығыс бойлық 67°53'0.01"; 3-ші нүкте: солтүстік ендік 47°48'46.55"; шығыс бойлық 67°53'14.82"; 4-ші нүкте: солтүстік ендік 47°48'24.54"; шығыс бойлық 67°53'14.82".

Әсер ету аумағының орналасу координаттары: 47°50'10" С; 67°37'09" Ш.

Қоғамдық тыңдауларды өткізу мерзімі бес жұмыс күнінен аспайды.

Қатысушыларды тіркеу жеке басын куәландыратын құжатты көрсеткен кезде жүзеге асырылады.

ZOOM платформасындағы тыңдауларға қатысу үшін онлайн қосылымға сізтеме: ZOOM:<https://us06web.zoom.us/j/6968277100?pwd=dWcwM2QzaXBQY1RiV3BOVm1kSW1vdz09&omn=86512667173>. Конференция идентификаторы: 696 827 7100. Қатынас коды: Xx4uvN.

Жоспарланған іс-шараның бастамашысы: «Самга» ЖШС, БСН: 070440005824. Заңды мекенжайы: Ұлытау облысы, Сатпаев қаласы, Наурыз көшесі, 148-үй, e-mail: samga707@gmail.com, байланыс телефоны: +7 701 088 2808. Директоры Байділда А.Б.

Жобалық құжаттаманы әзірлеуші: «Сарыарқа ЗемГеоПроект» ЖШС, БСН: 140640013249, мекенжайы: Астана қаласы, Бейбітшілік көшесі, 25, 404/1-офис, «Өркен» іскерлік орталығы, тел.: 8-7172-72-50-45, +7 701 446-66-24, өкілі Ашимов А.Т.

Жоба бойынша құжаттама <https://ndbecology.gov.kz> порталында орналастырылған

Жоспарланған іс-шаралар туралы ақпарат алуға және құжаттардың көшірмесімен танысуға болатын байланыс телефондары: e-mail: ksk_13@inbox.ru, тел.: 8 (701) 446-66-24.

Мүдделі жұртшылықтың ескертулері мен ұсыныстарын «Ұлытау облысының табиғи ресурстар және табиғатты пайдалануды реттеу басқармасы» ММ Жезказған қаласы, Желтоқсан көшесі, 25, e-mail: ulytau.obl.priroda@mail.ru мекенжайы бойынша қабылдайды. Байланыс телефондары: 8777581115.

04.07.2025 г. 10:07

МЕССЕНДЖЕРЛЕР



WHATSAPP

+7 708 693 5631



TELEGRAM

119Kenesbot



3

Объявление

ТОО «Санта» объявляет о проведении общественных слушаний в форме открытого собрания по проекту «Отчет о возможных воздействиях в Плану горных работ по добыче осадочных пород (доломитовые меркли) на месторождении «Пассай» в Улытауском районе области Улытау.

Общественные слушания состоятся 08 августа 2025 года в 11.00 ч. по адресу: область Улытау, Улытауский район, Борсенгирский сельский округ, село Борсенгир, улица Калыбея бн, здание 5, здание ГУ «Апшерит жазыа Борсенгирского сельского округа Улытауского района».

Территория воздействия, на которую будет иметь воздействие намечаемая деятельность: область Улытау, Улытауский район, Борсенгирский сельский округ.

Координаты расположения объекта: 1 точка: северная широта 47°48'24.54", восточная долгота 67°53'01.2", 2 точка: северная широта 47°48'46.55", восточная долгота 67°53'01.2", 3 точка: северная широта 47°48'46.55", восточная долгота 67°53'14.82", 4 точка: северная широта 47°48'24.54", восточная долгота 67°53'14.82".

Координаты расположения территории воздействия: 47°50'10" С; 67°37'09" В.
Срок проведения общественных слушаний не превышает пять последовательных рабочих дней.

Регистрация участников ведется при предъявлении документа, удостоверяющего личность.

Ссылка на онлайн-подключение для участия в слушаниях на платформе ZOOM: <https://us01web.zoom.us/j/4968277100?pwd=UWp1M2QzZXhQY1RlV3BOVmJkSWVudj09&from=60513667173>. Идентификатор конференции: 496 827 7100. Код доступа: xx4uvN.

Инициатор планируемой деятельности: ТОО «Санта», БИН: 070440005824. Юридический адрес: область Улытау, г.Сантау, ул.Наурыз, дом 148, e-mail: santa707@gmail.com, тел: +7 701 088 2608. Директор Байдалло А.Б.

Разработчик проектной документации: ТОО «Сараыра Эки өлПроект», БИН: 140640013249, адрес: г.Астана, ул.Кейбікшімбаев, 25, офис 404/1, Деловой центр «Оркен», тел.: 8-7172-72-50-45; +7 701 446-66-24, представителем Ашметов А.Т.

Документация по проекту размещена на портале: <https://adbertology.gov.kz>.

Контакты, по которым можно получить информацию о планируемой деятельности, и ознакомиться с инициативой: e-mail: kak_13@inbox.ru, тел.: 8 (701) 446-66-24.

Внеочередное заседание экспертно-консультационной комиссии по проекту «Управление природной ресурсами и регулирование природопользования области Улытау» по адресу: г.Жезказган, ул.Жалтоғасын 25, e-mail: ulytau.obl_gpm@mail.ru. Контакты: 87772581115.

04.07.2025 г. 10:08