

## **Ашық жиналыстар нысанында өткізілетін қоғамдық тыңдаулар хаттамасы**

1. Аумағында қызмет жүзеге асырылатын немесе аумағына ықпал етілетін әкімшілік-аумақтық бірліктің (облыстың, республикалық маңызы бар қаланың, астананың) жергілікті атқарушы органының атауы:

«Абай облысы Курчатов қаласы әкімінің аппараты» ММ

«Абай облысы Курчатов қаласының ауыл шаруашылығы, жер қатынастары және кәсіпкерлік бөлімі» ММ

2. Қоғамдық тыңдаулардың тақырыбы:

Экологиялық құжаттамалар сәйкес Борлысор перспективалық учаскесінде қатты пайдалы қазбаларды барлау жоспары шеңберінде блоктар шегінде: М-44-49 - (10д-5в-5), Павлодар облысында М-44-49-(10д-5г-1,2,6,7) (қатты пайдалы қазбаларды барлауға арналған лицензия 17.03.2025 жылғы №3232-EL)

3. Қоғамдық тыңдауларға шығарылатын материалдар жіберілген қоршаған ортаны қорғау саласындағы уәкілетті органның немесе облыстың, республикалық маңызы бар қалалардың, астананың жергілікті атқарушы органының атауы:

Қазақстан Республикасы экология, геология және табиғи ресурстар министрлігі

«Қоршаған ортаны қорғаудың ақпараттық-талдау орталығы» ШЖҚ РМК

«Абай облысының табиғи ресурстар және табиғат пайдалануды реттеу басқармасы»

ММ

4. Көзделіп отырған қызметтің орналасатын жері:

Борлысор перспективалық алаңындағы блоктардың бұрыш нүктелерінің координаттары

50° 25' 0.0"; 78° 14' 0.0"

50° 25' 0.0"; 78° 17' 0.0"

50° 23' 0.0"; 78° 17' 0.0"

50° 23' 0.0"; 78° 15' 0.0"

50° 24' 0.0"; 78° 15' 0.0"

50° 24' 0.0"; 78° 14' 0.0"

5. Көзделіп отырған қызметтің ықтимал әсеріне қатысы бар барлық әкімшілік-аумақтық бірліктердің атауы:

Курчатов қаласына дейінгі қашықтық 45 км.

6. Көзделіп отырған қызмет бастамашысының деректемелері және байланыс деректері:

«Green Geo-Expedition» ЖШС; БСН 241040013964; Абай ауданы, Семей қаласы

7. Ықтимал әсерлер туралы есептерді әзірлеушілердің немесе стратегиялық экологиялық бағалау жөніндегі есептерді дайындау бойынша сырттан тартылған сарапшылардың немесе мемлекеттік экологиялық сараптама объектілерінің құжаттамасын әзірлеушілердің деректемелері мен байланыс деректері:

«Пшенчинова Г.С.» ЖК; мекенжайы: Астана қаласы, Қосшығұлұлы көшесі, 19; телефоны 8(705)874-38-58, электрондық поштасы [ip.pshenchinova@mail.ru](mailto:ip.pshenchinova@mail.ru)

8. Қоғамдық тыңдаулар өткізілетін күн, уақыт, орын (қоғамдық тыңдаулардың ашық жиналысы өткізілетін күн (күндер) және уақыт):

Қатысушыларды тіркеудің басталу уақыты 15.08.2025ж сағат 10.48

Қоғамдық тыңдаулардың басталу уақыты 15.08.2025ж сағат 11.00

Қоғамдық тыңдаулардың аяқталу уақыты 15.08.2025ж сағат 11.32

Тыңдаулар Абай ауданы, Курчатов қаласы, Курчатов қаласының әкімдігі, Тәуелсіздік

*көшесі, 4 мекенжайы бойынша өтті. Тыңдауға сілтеме*

<https://us05web.zoom.us/j/8177828008?pwd=t7O6qablkwYE2bNlJuTagMZBF3lokG.1&omn=83330124131>

*Сәйкестендіргіш 817 782 8008; кіру коды 12345*

9. Көзделіп отырған қызметтің бастамашысы жіберген сұрату хатының көшірмесі және қоғамдық тыңдауларды өткізу шарттарын келісу туралы әкімшілік-аумақтық бірліктердің жергілікті атқарушы органдары ұсынған жауап хаттың көшірмесі осы қоғамдық тыңдаулар хаттамасына қоса беріледі:

*Сауалхат пен жауап хаттың көшірмелері осы қоғамдық тыңдаулар хаттамасына 1-қосымшада ұсынылған.*

10. Қоғамдық тыңдауларға қатысушыларды тіркеу парағы осы қоғамдық тыңдаулар хаттамасына қоса беріледі

*Қатысушыларды тіркеу тізімі осы қоғамдық тыңдаулар хаттамасына 2-қосымшада көрсетілген*

11. Қоғамдық тыңдаулардың өткізілетіндігі туралы ақпарат мемлекеттік және орыс тілдерінде мынадай тәсілдермен таратылды:

1) *Қоршаған орта және табиғи ресурстар деректерінің ұлттық базасының <https://ndbecology.gov.kz/> порталында «Қоғамдық тыңдаулар» бөлімі*

2) *Жергілікті атқарушы органның (облыстың, республикалық маңызы бар қаланың, астананың) ресми интернет-ресурсында немесе әзірлеуші мемлекеттік органның ресми интернет-ресурсында: <https://www.gov.kz/memleket/entities/abay-tabigat?lang=kk> Қоғамдық тыңдаулар» бөлімі*

3) *Бұқаралық ақпарат құралдарында: «Спектр» газеті 2025 жылғы 9 шілдедегі №28 (1486); «ТБК-6» телеарнасы «Іскерлік блокнот» айдарында, 2025 жылғы 8 шілдедегі эфирлік анықтама. Газеттің электрондық нұсқасы және эфирлік анықтама осы қоғамдық тыңдаулар хаттамасының 3-қосымшасында келтірілген.*

4) *Әкімшілік-аумақтық бірліктердің жергілікті атқарушы органдарының хабарландыру тақталарында: «Абай облысы Күрчатов қаласы әкімінің аппараты» ММ ақпараттық стенді. Фотоматериалдар осы қоғамдық тыңдаулар хаттамасына 4-қосымшада келтірілген.*

12. Қоғамдық тыңдауларға қатысушылардың шешімдері:

*Қоғамдық тыңдаудың хатшысы тағайындалды «Пиенчинова» ЖК экологы Мұрат У.*

---

***«қолдаймын» 7 дауыс берді; «қарсымын» 0 дауыс берді; «қалыс қаламын» 4 дауыс берді***

*Жоба материалдарын есеп түрінде қарастыру. Ұсынылған уақыт шегі – 15 минут.*

*Сұрақтар мен жауаптар. Кез келген адам баяндамашыға сұрақ қойып, жоба бойынша өз пікірін айта алады. Ұсынылған уақыт шегі – 15 минут.*

*Қоғамдық тыңдауларды қорытындылау және жабу. Ұсынылған уақыт шегі – 5 минут*

***«қолдаймын» 7 дауыс берді; «қарсымын» 0 дауыс берді; «қалыс қаламын» 4 дауыс берді***

*Ереже бірауыздан қабылданды.*

13. Барлық тыңдалған есептер туралы ақпарат:

*Сеілханов Серікжан Жумагазыұлы – жоба геологы (қазақ тілінде)*

*Мұрат Ульфат – жобалық құжаттаманы әзірлеуші (орыс тілінде)*

Қоғамдық және қоғамдық қалдықтарын қайда шығару жоспарланған? - Жұмыс басқару және сәйкес қызметтер мен селісім-шарт орындау.

Шығару жоспары? - Автоцистернамен су тасу, су алу жағын ШҚММ немесе тағын ауудың алу жоспары

14. Мүдделі мемлекеттік органдар мен жұртшылықтың осы Қағидаларының 18-тармағына сәйкес жазбаша нысанда ұсынылған немесе қоғамдық тыңдауларды өткізу барысында айтылған барлық ескертулер мен ұсыныстарын, әрбір ескерту және ұсыныс бойынша бастамашының жауаптары мен түсініктемелерін қамтитын жиынтық кесте.

Қоғамдық тыңдаулардың тақырыбына мүлде қатысы жоқ ескертулер мен ұсыныстар кестеге «қоғамдық тыңдаулардың тақырыбына қатысы жоқ» деген белгімен енгізіледі.

Жиынтық кесте осы қоғамдық тыңдаулар хаттамасының 6-қосымшасында келтірілген.

15. Қоғамдық тыңдаулар хаттамасының ажырамас бөлігі болып табылатын және қоғамдық тыңдаулар өткізілгенге дейін және өткізу кезінде келіп түскен барлық ескертулер мен ұсыныстарды қамтитын жиынтық кесте. Қоғамдық тыңдаулардың тақырыбына мүлде қатысы жоқ ескертулер мен ұсыныстар кестеге «қоғамдық тыңдаулардың тақырыбына қатысы жоқ» деген белгімен енгізіледі

Жиынтық кесте осы қоғамдық тыңдаулар хаттамасының 6-қосымшасында келтірілген.

16. Қоғамдық тыңдаулар хаттамасына шағымдану Қазақстан Республикасының Әкімшілік рәсімдік-процестік кодексіне сәйкес сот және сотқа дейінгі тәртіппен мүмкін болады.

\_\_\_\_\_


\_\_\_\_\_

\_\_\_\_\_

17. Қоғамдық тыңдаулардың төрағасы:

Құрманов Т. Ауыл шаруашылығын дамыту және қорғау жөніндегі мемлекеттік басқару департаментінің директоры

(тегі, аты және әкесінің аты (бар болса), лауазымы, өкілі болып табылатын ұйымның атауы, қолы, күні)

  
\_\_\_\_\_

қолы «19» тамыз 2025 ж.  
күні

18. Қоғамдық тыңдаулардың хатшысы:

Мұрат Жафаров, эколог, ИП «Пшекчинова»

(тегі, аты және әкесінің аты (бар болса), лауазымы, өкілі болып табылатын ұйымның атауы, қолы, күні)

  
\_\_\_\_\_

қолы «19» тамыз 2025 ж.  
күні

## Протокол общественных слушаний в форме открытого собрания

1. Наименование местного исполнительного органа административно-территориальной единицы (областей, городов республиканского значения, столицы, районов, городов областного и районного значения) или аппарата акима соответствующей административно-территориальной единицы (сел, поселков, сельских округов), на территории которого осуществляется деятельность, или на территорию которого будет оказано влияние:

ГУ «Аппарат акима города Курчатова области Абай»

ГУ «Отдел сельского хозяйства, земельных отношений и предпринимательства города Курчатова области Абай»

2. Предмет общественных слушаний:

Пакет экологической документации в составе Плана разведки твердых полезных ископаемых на Борлысорской перспективной площади в пределах блоках: М-44-49 - (10д-5в-5), М-44-49-(10д-5г-1,2,6,7) в Павлодарской области (лицензия на разведку твердых полезных ископаемых №3232-EL от 17 марта 2025 года)

3. Наименование уполномоченного органа в области охраны окружающей среды и местного исполнительного органа (областей, городов республиканского значения, столицы, районов, городов областного и районного значения) или аппарата акима соответствующей административно-территориальной единицы (сел, поселков, сельских округов), в адрес которого направлены документы, выносимые на общественные слушания:

РГП на ПХВ «Информационно-аналитический центр охраны окружающей среды» при МЭГПР РК

ГУ «Управление природных ресурсов и регулирования природопользования области Абай»

4. Местонахождение намечаемой деятельности:

Координаты угловых точек блоков по Борлысорской перспективной площади

50° 25' 0.0"; 78° 14' 0.0"

50° 25' 0.0"; 78° 17' 0.0"

50° 23' 0.0"; 78° 17' 0.0"

50° 23' 0.0"; 78° 15' 0.0"

50° 24' 0.0"; 78° 15' 0.0"

50° 24' 0.0"; 78° 14' 0.0"

5. Наименование всех административно-территориальных единиц, затронутых возможным воздействием намечаемой деятельности:

Расстояние до города Курчатова составляет 45 км.

6. Реквизиты и контактные данные Инициатора:

ТОО «Green Geo-Expedition»; БИН 241040013964; область Абай, г.Семей

7. Реквизиты и контактные данные составителей отчетов о возможных воздействиях, или внешних привлеченных экспертов по подготовке отчетов по стратегической экологической оценке, или разработчиков документации объектов государственной экологической экспертизы:

ИП «Пшенчинова Г.С.»; адрес: г.Астана, ул.Косшыгулулы, 19; телефон 8(705)874-38-58, электронная почта [ip.pshenchinova@mail.ru](mailto:ip.pshenchinova@mail.ru)

8. Дата, время, место проведения общественных слушаний (дата(-ы) и время открытого

собрания общественных слушаний):

Время начала регистрации участников 15.08.2025г. в 10.48

Время начала общественных слушаний 15.08.2025г. в 11.00

Время окончания общественных слушаний 15.08.2025г. в 11.32

Слушания прошли по адресу: область Абай, г.Курчатов, Акимат города Курчатов, ул.Тәуелсіздік, 4. Ссылка на слушания

<https://us05web.zoom.us/j/8177828008?pwd=t7Q6qablkwYE2bNlJuTagMZBF3lokG.1&omn=83330124131>

Идентификатор конференции 817 782 8008; код доступа 12345

9. Копия письма-запроса от Инициатора и копия письма-ответа местных исполнительных органов административно-территориальных единиц (областей, городов республиканского значения, столицы), о согласовании условий проведения общественных слушаний прилагается к настоящему протоколу общественных слушаний:

Копии письма-запроса и письма-ответа представлены в приложении 1 к настоящему протоколу общественных слушаний.

10. Регистрационный лист участников общественных слушаний прилагается к настоящему протоколу общественных слушаний.

Регистрационный лист участников представлен в приложении 2 к настоящему протоколу общественных слушаний.

11. Информация о проведении общественных слушаний распространена на казахском и русском языках следующими способами:

1. на портале Национальный банк данных о состоянии окружающей среды и природных ресурсов <https://ndbecology.gov.kz/> раздел «Общественные слушания»

2. на официальном интернет-ресурсе местного исполнительного органа (областей, городов республиканского значения, столицы) или официальном интернет-ресурсе государственного органа-разработчика: <https://www.gov.kz/memleket/entities/abay-tabigat?lang=ru> в разделе «Общественные слушания»;

3. в средствах массовой информации: газета «Спектр» №28 (1486) от 9 июля 2025 года; телеканал «ТВК-б» в рубрике «Бизнес-блокнот», эфирная справка от 8 июля 2025 года. Электронная версия газеты и эфирной справки представлены в приложении 3 к настоящему протоколу общественных слушаний.

4. В местах, доступных для заинтересованной общественности на территории соответствующих административно-территориальных единиц (областей, городов республиканского значения, столицы, районов, городов областного и районного значения, сел, поселков, сельских округов), в количестве 2 объявлений. По адресам: информационный стенд ГУ «Аппарат акима города Курчатов области Абай». Фотоматериалы представлены в приложении 4 к настоящему протоколу общественных слушаний.

12. Решения участников общественных слушаний:

Секретарем общественных слушаний назначается Эколог ИП «Пиенчинова» Мұрат У.

---

«ЗА» - 7 человек; «ПРОТИВ» - 0 человек; «ВОЗДЕРЖАЛИСЬ» - 4 человек

Рассмотрение материалов проекта в форме доклада. Предлагаемый регламент - 15 мин.

Вопросы-ответы. Все желающие могут задавать вопросы докладчику и высказать свое мнение по проекту. Предлагаемый регламент - 15 мин.

Подведение итогов и закрытие общественных слушаний. Предлагаемый регламент - 5

мин.

«ЗА» - 7 человек; «ПРОТИВ» - 0 человек; «ВОЗДЕРЖАЛИСЬ» - 4 человек  
Регламент принят единогласно.

13. Сведения о всех заслушанных докладах:

Сеулханов Серікжан Жумагазыұлы – проектный геолог (выступал на казахском языке)  
Мұрат Ульфат – разработчик проектной документации (выступала на русском языке)  
Доклад представлен в приложении 5 к настоящему протоколу общественных слушаний.

Регламент принят единогласно. *Қайымышев Әсет Қашымбекұлы*

13. Сведения о всех заслушанных докладах: *Куда будет вывозиться ТБО? Канализационные воды? Необходимо сделать договор до конца лета. Меры по (водопоглощению) планируется привлечь Спандияр Рабат Сағдиев. Воду планируется бить в близлежащих КХ между населен-ком пунктах.*  
Доклад представлен в приложении 5 к настоящему протоколу общественных слушаний.

14. Сводная таблица, которая является неотъемлемой частью протокола общественных слушаний, и содержит все замечания и предложения заинтересованных государственных органов и общественности, представленные в письменной форме в соответствии с пунктом 18 настоящих Правил или озвученные в ходе проведения общественных слушаний; ответы и комментарии Инициатора по каждому замечанию и предложению. Замечания и предложения, явно не имеющие связи с предметом общественных слушаний, вносятся в таблицу с отметкой «не имеют отношения к предмету общественных слушаний».

Сводная таблица представлена в приложении 6 к настоящему протоколу общественных слушаний.

Сводная таблица замечаний и предложений, полученных во время проведения общественных слушаний

Сводная таблица представлена в приложении 6 к настоящему протоколу общественных слушаний.

15. Мнение участников общественных слушаний о проекте и качестве рассматриваемых документов (с обоснованием), заслушанных докладов на предмет полноты и доступности их понимания, рекомендации по их улучшению:

16. Обжалование протокола общественных слушаний возможно в судебном и досудебном порядке согласно Административному процедурно-процессуальному кодексу Республики Казахстан.

17. Председатель общественных слушаний:

*Қайымышев Әсет Қашымбекұлы, руководитель ТУ "Оңтүстік-қазақстандық қорғаныс және құрылыс-техника" ЖШС*

(фамилия, имя и отчество (при наличии), должность, наименование организации представителем которой является, подпись, дата)

  
Подпись

«19» августа 2025г.  
дата

18. Секретарь общественных слушаний:

Мурат Жисрат, эколог, ИП "Писекчинова"

(фамилия, имя и отчество (при наличии), должность, наименование организации представителем которой является, подпись, дата)

У. Мурат

Подпись

«19» августа 2025г.  
дата

# Приложение 1. Копии письма-запроса и письма-ответа

Приложение 3.1.  
к Приказу проведения  
общественных слушаний

## Форма письма-запроса от инициатора общественных слушаний на проведение общественных слушаний в местные исполнительные органы административно-территориальных единиц (района, города)

исходящий номер: 25592610001, Дата: 20/06/2025

(включившие данные являются истинной копией документа)

Инициатор: ПАО «Курганские государственные экологический экспертиза»

(включившие в соответствии с пунктом 12 постановления Правительства)

Будет осуществляться на следующей территории: область: Абай, Курганов Г.А., г.Курганов  
Павлодарская область, Майский район, Аксаровый с/о., с.Большой Аксар

(включившие кадастровых, географических координаты участка)

Предоставляю перечень административно-территориальных единиц, на территории которых может быть оказано воздействие, и на территории которых будет проводиться общественные слушания от границы населенного пункта село Большой Аксар расположен на расстоянии 44 км. в северо-восточном направлении, город Курганов расположен на расстоянии 40 км. в северо-восточном направлении  
Предмет общественных слушаний: План экологической документации в составе Плана развития территории населенных пунктов на Бердасурской перспективной площадке и прилегающей территории М-44-49 - (10)-5п-5), М-44-49-(10)-5п-1,2,6,7) в Павлодарской области (анализируя на рисунке черными линиями показаны №3232-ЕЕ от 17 марта 2025 года)

Инициатор просит рассмотреть возможность проведения общественных слушаний в общественном случае для целей соблюдения интересов населения, акцию осуществлять, срок публикации документации и информации инициатору надлежащей деятельности

Просим рассмотреть нижеуказанные условия проведения общественных слушаний: область: Абай, Курганов Г.А., г.Курганов, Актинит города Курганов, 15/08/2025 11:00

(место, дата и время начала проведения общественных слушаний)

Место проведения общественных слушаний в населенном (-ых) пункте (-ах) обосновано их близостью расположением к территории планируемой деятельности (49 км).

Объявление о проведении общественных слушаний на казахском и русском языках будет распространено следующими способами:

посредством размещения «ТРС-6»

включившие адреса, места и даты начала, где будет размещено объявление

Для информации: Актинит города Курганов

(включившие место, специально предназначенное для размещения печатных объявлений (бюллетеней объявлений))

Просим также подтвердить наличие технической возможности организации видеонаблюдения в ходе проведения общественных слушаний.

В соответствии с Законом Республики Казахстан и Приказом проведения общественных слушаний, общественные слушания проводятся под председательством представителя местного исполнительного органа соответствующей административно-территориальной единицы (района, города). Местный исполнительный орган обеспечивает видео- и аудиозапись открытого собрания

общественных слушаний. Электронный носитель с видео- и аудиозаписью всего хода открытого собрания общественных слушаний с начала регистрации до закрытия общественных слушаний и подписанием актов слушаний, подлежит обязательному опубликованию в интернет-портале общественных слушаний.

В соответствии с требованиями законодательства просим обеспечить регистрацию участников общественных слушаний и видео- и аудиозапись общественных слушаний.»

Телефонистка с ограниченной ответственностью "Ситен Сис-Термис" (ИДП: 241040013964), +7 708 874 38 58, jr.reid@citynet.kz

(включившие для инициатора (при наличии), обеспечить надлежащее проведение мероприятий и обеспечить соблюдение сроков публикации информации об общественных слушаниях)

**Форма письма-ответа инициатору общественных слушаний от местных исполнительных органов административно-территориальных единиц (района, города) на проведение общественных слушаний**

исходный номер: 25502610001, Дата: 01/07/2025

(рекомендуемые данные письма: исходный номер, дата)

«В ответ на Ваше письмо (рек. №25502610001, от 20/06/2025 года) о организации проведения общественных слушаний, сообщаем следующее:  
«Согласно решению администрации общественных слушаний по проекту Плана жилищной администрации в составе Плана районной стратегии развития населения на Территорию перспективной застройки в границах блока М-44-49 – 110х-56-53, М-44-49 – 110х-55 – 1,2,6,7) в Павлодарской области (далее – проект) от районного уровня подл. №3232-Н, от 17 марта 2025 года, в соответствии с Планом 15/06/2025 11/00, область: Абай, Курчатов Г.А., с.Курчатов, Автоизгородь Курчатов/Агу, место, время начала проведения общественных слушаний»

«е при этом исключаются возможности лично проводить их самостоятельно в административно-территориальной единице, на которую имеется право оказания услуг в результате осуществления муниципальной деятельности, даты и время проведения выдвигает на рассмотрение и/или предоставление для разработки проекта. "Поддерживаем, предоставляем Вам такую возможность объявления о проведении общественных слушаний" или "Предлагаем рассмотреть (анализировать) следующие способы для более эффективного информирования общественности".

«В подтверждение наличия технической возможности организации видеоконференции в ходе проведения общественных слушаний.








«Курский филиал государственной организации 1, 2.»

Товарищество с ограниченной ответственностью "Спайт Сити-Брайдинг" (ЮРИД. 261040013964), +7 706 874 38 58, [ru@cityfind.com.kz](mailto:ru@cityfind.com.kz)

(форма, дата и подпись (при наличии), должность, контактные данные проводящих мероприятия и/или адрес, почтовый, контактные данные инициатора общественных слушаний)

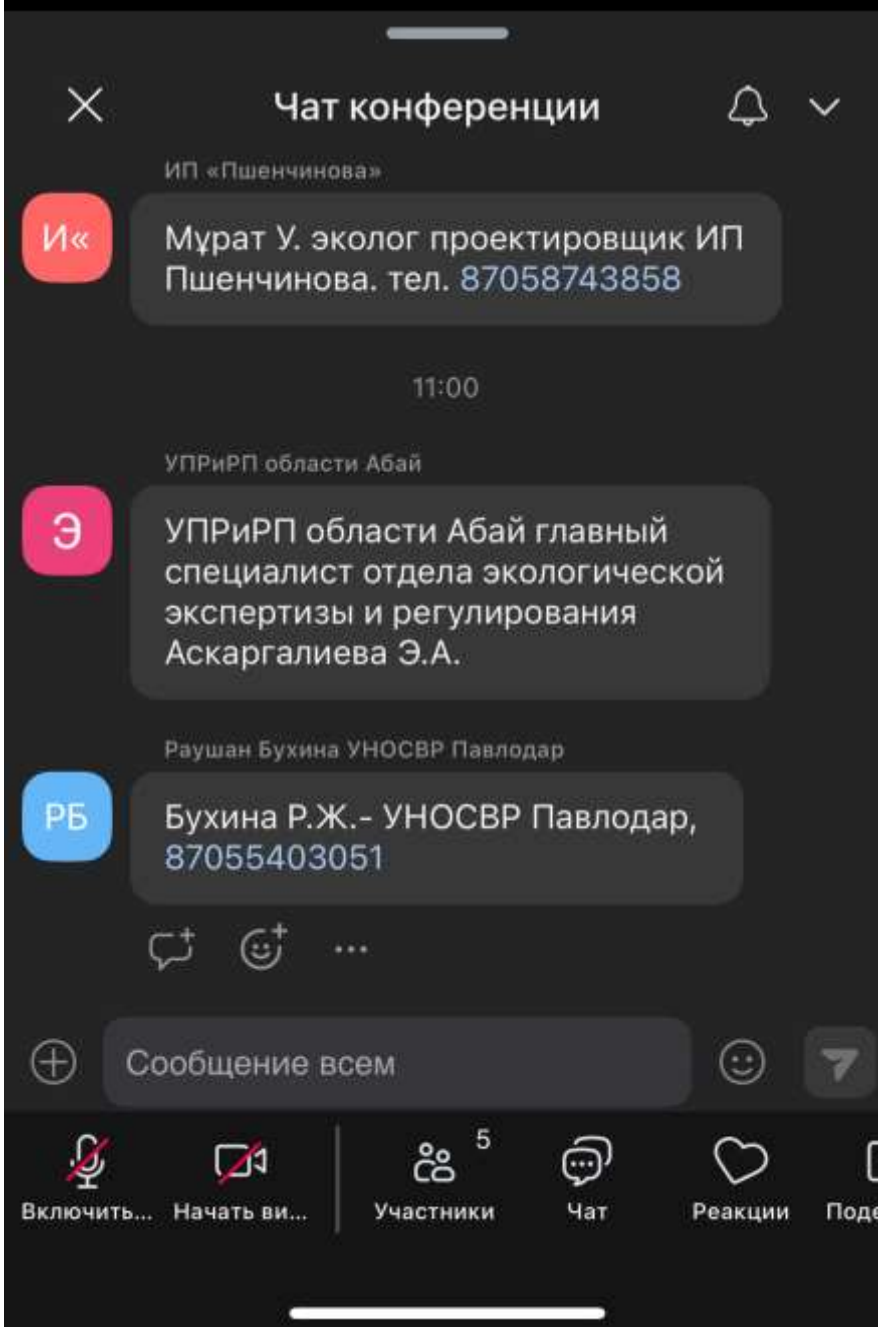
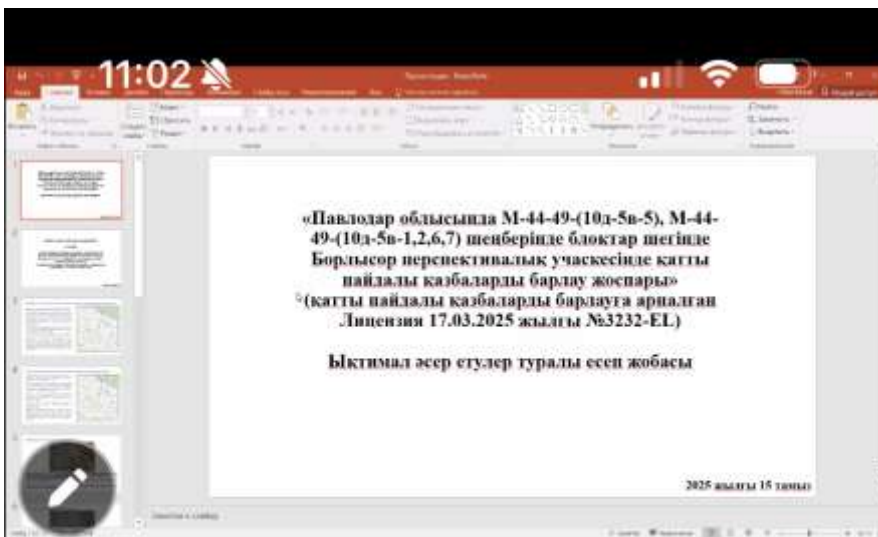
## Приложение 2. Регистрационный лист участников общественных слушаний

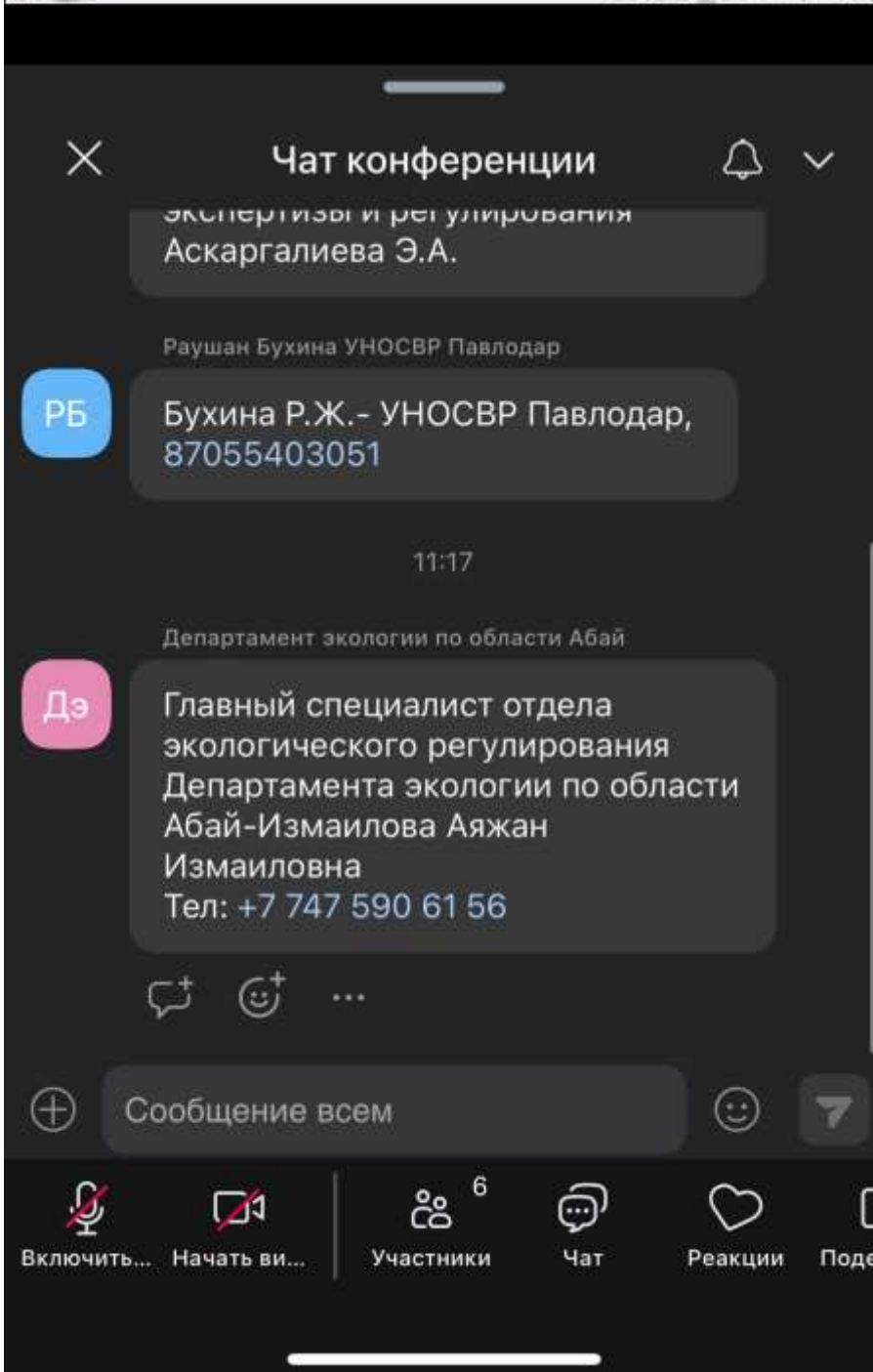
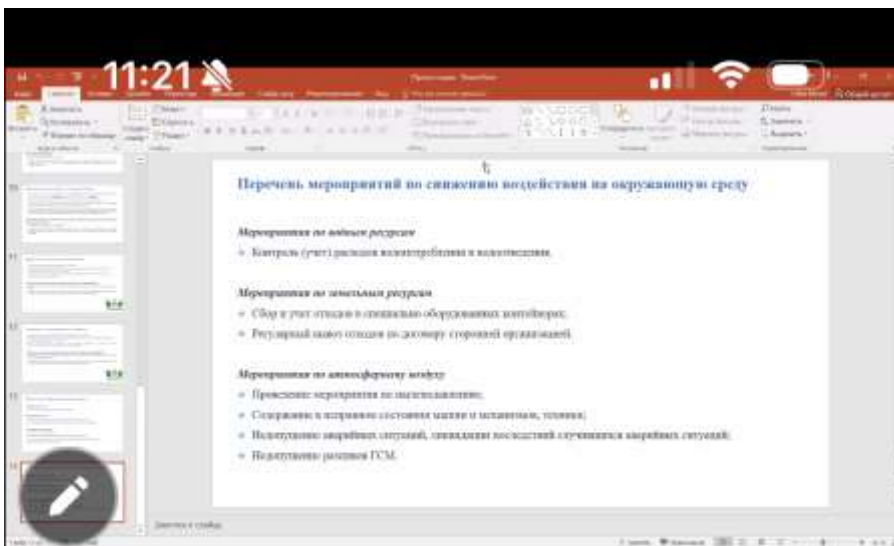
Қоғамдық тыңдауларға қатысушылардың тіркеу парағы / Регистрационный лист участников общественных слушаний

№ р/с / № п/п	Қатысушының аты-жөні / Фамилия, имя, отчество участника	Қатысушы санаты / Категория участника	Байланыс телефон нөмірі / Контактный номер телефона	Қатысу форматы / Формат участия	Қолы / Подпись
1	Қишқов Қашбек Қуртбаев		+7 747 949845		
2	Молдаханов Әлишер Балабаев		+7705 225 0076		
3	Минаманов Аделия Саятбаева		+7 705 928441		
4	Қырықова Жанна Қоңырқалиқызы		+7747 5107465		
5	Қымысба Аманжол Қымысбаева		8051658518		
6	Қасанова Айманжан Қырманқызы		+7 344 1047345		
7	Смаксова Айгерим Балабаева		+77477951998		

**Қоғамдық тыңдауларға қатысушылардың тіркеу парағы / Регистрационный лист  
участников общественных слушаний**

<b>№ р/с / № п/п</b>	<b>Қатысушының аты-жөні / Фамилия, имя, отчество участника</b>	<b>Қатысушы санаты / Категория участника</b>	<b>Байланыс телефон нөмірі / Контактный номер телефона</b>	<b>Қатысу форматы / Формат участия</b>	<b>Қолы / Подпись</b>
1	Мұрат У.	Эколог проектировщик ИП Пшенчинова	87058743858	онлайн	-
2	Аскарғалиева Э.А.	УПРиРП области Абай Главный специалист отдела экологической экспертизы и регулирования	-	онлайн	-
3	Бухина Р.Ж.	УНОСВР Павлодар	87055403051	онлайн	-
4	Измаилова Аяжан Измаиловна	Главный специалист отдела экологического регулирования Департамента экологии по области Абай	87475906156	онлайн	-





## ДЕНЬ ДОМБРЫ ОТПРАЗДНОВАЛИ В СЕМЕЕ



**6 июля в рамках празднования Дня домбры  
в нашем городе прошел концерт «Даланың үні-домбыра».**

В этот день празднование началось с концерта на Арбате в 17.00. Уж за полчаса до начала зрителей начали собираться на месте проведения концерта, несмотря на шалости природы (к вечеру в нашем городе начал моросить дождь). Кто-то из собравшихся перед сценой наблюдал за религиозной музыкантой перед концертом, кто-то делал фотографии на память, одно можно было сказать точно: все собравшиеся были в предвкушении предстоящего мероприятия. На концерт собрались люди разных возрастных категорий, среди зрителей инструментальной музыки нашлись представители как молодежи, так и старшего поколения.

Как признался один из зрителей перед началом концерта, он шел сюда, чтобы получить хорошее настроение и послушать интересную музыку. Думаю, он выразил общее мнение всех собравшихся.

Руководитель отдела культуры и развития города Батыржан Маржан Амирбердиевна сказала в интервью нашей газете:

«Самым главным праздником национально-культурной жизни, национальной культуры, основой которой является домбра. Как мы все знаем, музыка казахская явилась, музыка казахская домбыра» — перевод с казахского языка: «Настоящий казах — не казах, истинный казах — домбраштан». Мы рады приветствовать Маржанам Кайыра Гиниятовича, писателя, поэта и советника первого вице-мэра Республики Казахстан. Восьмью фольклор, все народное достояние связано у нас напрямую с нашим национальным инструментом, поэтому в этот день, и думаю, что в каждой казахской семье домбра имеет особое символическое значение. Хотелось бы, чтобы все мы, и в частности молодежь, всегда отмечали этот праздник!»

На концерте выступила личная музыкальная коллектива из нашего региона, а также из городов Алматы и Астана.

Вниманию гостей концерта свое выступление представили этнографический ансамбль «Семей той», а также на это мероприятие были приглашены деятели культуры Республики Казахстан, такие как: Еран Брызгалки, Гуньмира Сарина, Айбек Байбосын и другие артисты, которые порадовали зрителей и гостей города музыкальными и хореографическими номерами.

Зрители с неподдельным ин-

тересом смотрели все выступления и от души аплодировали каждому артисту и творческому коллективу на сцене.

В 18.00 эстафету принял Центральный парк нашего города. Хотелось бы отметить, что, когда на сцене выступала наша землячка Динара Кайыпова, снова по-

шел дождь, а одна зрительница вышла на сцену и раскочурилась над ней зонтом, тем самым став участницей выступления. Хотя этот момент гласно-лично вошел в выступление, это был жест искреннего дружелюбия, который ни в коем случае нельзя считать неуместным. Здесь на сцене

также выступали другие артисты нашего города, исполняя главным образом популярную музыку 80-х и 90-х годов прошлого столетия. Многие зрители вышли потанцевать. Даже возобновившийся дождь не стал им помехой. Те, кто не взял с собой зонты, танцевали прямо под дождем.

Продолжение мероприятия заняло около двух часов, но, признаться, это время пролетело как

один миг: все номера прошли на одном дыхании.

Еран Брызгалки, домбристи, талантливый музыкант, исполняющий казахские традиционные и народные песни, выступавший на этом мероприятии, поздравил всех казахстанцев от имени деятелей искусства с национальным праздником — Днем домбры.

— В этот день, я хочу пожелать вам всех благ, здоровья, дружбы, процветания! — ска-

зал он. — Стабильности всем и новых достижений! Всегда цените и уважайте друг друга! Желаю всем жителям нашей области успехов и процветания!

Говоря о том, какой вклад искусство, и в частности музыка, делает в объединение нации, Еран Брызгалки вспомнил высказывание Генриха Гейне: «Там, где кончатся слова, начинается музыка».

— У музыки нет языка, — продолжил он, — если человек захочет, он может сделать этот праздник международным, но он должен обратиться ко всем сто процентно, чтобы всех объединить, а музыка способна объединить всех и сделать все рабы души человека».

Вадим КОДГУН  
Фото автора,  
Андрей ОСАДЧИЙ



СООБЩЕНИЯ

Открылось наследство после смерти КАПУСТИНОЙ ТАМАРЫ МИХАЙЛОВНЫ, умершей 26.04.2025 года. Наследникам обращаться к нотариусу Калмезов Камшат Борисович по адресу: область Абай, город Семей, квартал №408, дом №21, н/п №4. Телефон 8 708 467 05 70.

В связи с открытием наследства после смерти ТАУИЕБАЕВА МУРАТБЕКА КАРАУИЛБЕГОВА, умершего 28.01.2025 года, просим обратиться к нотариусу города Семей Мукамбетжановой Дана Тупуаевна по адресу: город Семей, пр. Азизова, 27, тел. 87751675182.

ЖИВОТНЫЕ

Отдан котик в хорошие руки белый с рыжими пятнами, рыжий, возраст 3 мес. 8777 759-5 9 52

Щенок двоякий с доставкой 77-31-73, 8 778 287 30 88

Отдан 3 мес. Котик(девочка) в добрые руки. 8 747 216 68 52

Отдан котенок, мальчик 8 708 364 18 45

УТЕРЯНО

Утерян тех. паспорт Аязовой Миланы Павловны. Вернуть за вознаграждение. 8 707 850 50 27



ПРОДАМ

Продам автозапчасти БУ на «Хундай солярис», объем 2,4. Блок двигателя с головкой - 80 тыс., стартер - 20 тыс., генератор - 35 тыс., помпа - 10 тыс., кондиционер - 20 тыс., насос гура - 10 тыс., индикатор в сборе - 20 тыс. дорожный знак - 15 тыс., мальчик насос - 12 тыс. 8 700 220 46 73.

Продам HONDA CR-V 8997 год. 8 707 508 38 06. 8 701 408 35 06

Продам Газель-Тент 2007 гв. 2 800 000. 8 705 549 57 96

Продам семиместный новый автомобиль «Дамас», и «Запорожец» на гарантии 1983 года выпуска. Т. 34-08-85. 8 775 982 17 82

Продам Приэльбурье 2717, 2004 гв., цена 850 000 руб. 8 747 858 38 90

Реклама в газете «Светит» с изображением яблока и текстом 'принесит плоды! т. 52-00-86'.

тел. 56-15-87

ХАБАРЛАНДЫРУ

Железнодорожная станция «Абай КЗ 83» и санитари объявлен экологичный аукцион... (дальше текст описывает аукцион на территории станций).

Аукцион востр оту нуқаны және ауылдарға қорғандық таңдаулар аяқталды... (дальше текст описывает результаты аукциона).

Қоғамдық таңдаулар аралас форматта (адамның және байқаумен) өткізіледі... (дальше текст описывает формат аукциона).

Белгіленген нысанға бастамалық Железнодорожная станция «Абай КЗ»... (дальше текст описывает условия аукциона).

Аукцион «БаранцевоПромект» ЖШС (Қазақстан Республикасының Экология, геология және табиғи ресурстар министрлігінің Экология және табиғи ресурстар министрлігінің мемлекеттік компаниясы) 30.01.2025ж. бегон №021059 нысанына... (дальше текст описывает аукцион БаранцевоПромект).

Жолау бойында құмталмақтар... (дальше текст описывает аукцион на территории станций).

Қызылша аяқталды және икемделген бойында алуға болады... (дальше текст описывает аукцион на территории станций).

Конференциялық мәселе мәселелері бойында... (дальше текст описывает аукцион на территории станций).

Электрондық аукционға қатысушылардың тізімі... (дальше текст описывает аукцион на территории станций).

Электрондық аукционға қатысушылардың тізімі... (дальше текст описывает аукцион на территории станций).

ОБЪЯВЛЕНИЕ

Частная компания «Абай КЗ 83» проводит общественное слушание в форме открытого собрания по плану долевых Экологичности территории для области 1 кв. территории... (дальше текст описывает общественное слушание).

Планирование территории Северный широта... (дальше текст описывает аукцион на территории станций).

Ситуация состоится 18 августа 2025г в 10:00 часов... (дальше текст описывает аукцион на территории станций).

Идентификатор 747 181 2044, пароль 12345... (дальше текст описывает аукцион на территории станций).

Разработка ТОО «БаранцевоПромект» (лицензия №021059 от 30.01.2020 г., выдана РГУ «Комитет экологичности и природных ресурсов РК»... (дальше текст описывает аукцион БаранцевоПромект).

Документация по проекту размещена на... (дальше текст описывает аукцион на территории станций).

Дополнительную информацию можно получить по адресу и по телефону... (дальше текст описывает аукцион на территории станций).

По вопросам подключения в конференцию обращаться по телефону... (дальше текст описывает аукцион на территории станций).

Заявления и предложения принимаются по адресу: ГУ «Управление природных ресурсов и регулирование природопользования» по адресу: г. Семей, ул. Турышанова, 30, тел. 8 (7222) 35-44-32. Электронный адрес: pnd@ulytau.gov.kz

ТОО «Энерго-Ивест» объявляет о проведении публичных слушаний по итогам 1 полугодия 2025 года об исполнении утвержденной тарифной сметы... (дальше текст описывает публичные слушания).

В соответствии со статьей 25 Закона Республики Казахстан «О естественных монополиях» № 204-IV от 27 декабря 2015 г. ТОО «Воскресенск»... (дальше текст описывает публичные слушания).

«Теплокоммунаэнерго» МКК 2025 жылдың 8 аяғы аяқталды... (дальше текст описывает публичные слушания).

ГПТ «Теплокоммунаэнерго» проводит публичные слушания об исполнении утвержденной тарифной сметы... (дальше текст описывает публичные слушания).

ХАБАРЛАНДЫРУ

«Green Geo-Expedition» ЖШС экологичлық аудиторлар сыйымы Білім және ғылым министрлігінің тапсырмасымен... (дальше текст описывает аукцион на территории станций).

Объявление о проведении аукциона... (дальше текст описывает аукцион на территории станций).

Контрактация... (дальше текст описывает аукцион на территории станций).

Объявление о проведении аукциона... (дальше текст описывает аукцион на территории станций).

ОБЪЯВЛЕНИЕ

ТОО «Green Geo-Expedition» уведомляет о проведении общественного слушания по плану экологичности документации в составе... (дальше текст описывает общественное слушание).

Дата и адрес проведения... (дальше текст описывает общественное слушание).

Регистрация участников... (дальше текст описывает общественное слушание).

Публикация информации... (дальше текст описывает общественное слушание).

ГПТ «Семей Водоканал» проводит публичные слушания о деятельности предприятия по предоставлению услуг водоснабжения и водоотведения... (дальше текст описывает публичные слушания).

Публичные слушания... (дальше текст описывает публичные слушания).

Публичные слушания... (дальше текст описывает публичные слушания).

Публичные слушания... (дальше текст описывает публичные слушания).

Публичные слушания... (дальше текст описывает публичные слушания).

Публичные слушания... (дальше текст описывает публичные слушания).

Публичные слушания... (дальше текст описывает публичные слушания).

Публичные слушания... (дальше текст описывает публичные слушания).

Публичные слушания... (дальше текст описывает публичные слушания).

Публичные слушания... (дальше текст описывает публичные слушания).

Публичные слушания... (дальше текст описывает публичные слушания).

Публичные слушания... (дальше текст описывает публичные слушания).

Публичные слушания... (дальше текст описывает публичные слушания).

Публичные слушания... (дальше текст описывает публичные слушания).

Публичные слушания... (дальше текст описывает публичные слушания).

Публичные слушания... (дальше текст описывает публичные слушания).

Публичные слушания... (дальше текст описывает публичные слушания).

Публичные слушания... (дальше текст описывает публичные слушания).

Публичные слушания... (дальше текст описывает публичные слушания).

Публичные слушания... (дальше текст описывает публичные слушания).

Публичные слушания... (дальше текст описывает публичные слушания).

Публичные слушания... (дальше текст описывает публичные слушания).

Публичные слушания... (дальше текст описывает публичные слушания).

Публичные слушания... (дальше текст описывает публичные слушания).

Публичные слушания... (дальше текст описывает публичные слушания).

Публичные слушания... (дальше текст описывает публичные слушания).

Публичные слушания... (дальше текст описывает публичные слушания).

Публичные слушания... (дальше текст описывает публичные слушания).

Публичные слушания... (дальше текст описывает публичные слушания).

Публичные слушания... (дальше текст описывает публичные слушания).

Публичные слушания... (дальше текст описывает публичные слушания).

Публичные слушания... (дальше текст описывает публичные слушания).

Публичные слушания... (дальше текст описывает публичные слушания).

Публичные слушания... (дальше текст описывает публичные слушания).

Публичные слушания... (дальше текст описывает публичные слушания).

Публичные слушания... (дальше текст описывает публичные слушания).

Публичные слушания... (дальше текст описывает публичные слушания).

Реклама «ПОДПИСКА 2025» с изображением газет и текстом 'Весь спектр информации...'.



Дата выхода: 08 июля 2025 г.

Заказчик качеством выполненных работ удовлетворен и никаких претензий к  
Исполнителю не имеет

Исполнитель



Сошталова Г. (рекламный отдел)

**Приложение 4. На досках объявлений местных исполнительных органов административно-территориальных единиц**







## **5-қосымша. Баяндама**

Борлысор перспективті ауданы Курчатов қаласының ең жақын елді мекенінен 50 шақырым жерде орналасқан.

Жер учаскесінің ауданы 11 шаршы км.

«Борлысор» перспективалық учаскесі бойынша геологиялық барлау жоспары Лицензиялық кезеңге сәйкес – 2025 жылдан 2030 жылға дейін әзірленді.

Су ресурстарын реттеу, қорғау және пайдалану жөніндегі Ертіс бассейндік инспекциясының жауабына сәйкес, қарастырылып отырған аумақта жер үсті су объектілері жоқ.

Павлодар облыстық орман шаруашылығы және жануарлар дүниесі аумақтық инспекциясының жауабына сәйкес:

Жобаланатын жұмыстардың координаттарына ерекше қорғалатын табиғи аумақтар мен мемлекеттік орман қорының жерлері кірмейді. Жобаланатын учаскеде Қазақстан Республикасы Үкіметінің 2006 жылғы 28 қыркүйектегі № 932 қаулысына енгізілген республикалық маңызы бар мемлекеттік табиғи-қорық қорының объектілері жоқ.

Қазақстан Республикасы Үкіметінің 2006 жылғы 31 қазандағы №1034 «Өсімдіктер мен жануарлардың сирек кездесетін және құрып кету қаупі төнген түрлерінің тізбесін бекіту туралы» қаулысында көрсетілген сирек тұяқты жануарлардың көші-қон жолдары және жануарлар түрлерінің болуы белгіленбеген.

Жұмыс 4-5 ай көлемінде 3 дала маусымында, әдетте, жылы мезгілде вахталық әдіспен, бір немесе екі ауысымда жүргізіледі. Жұмыстар өз қаражатымызға жүргізілетін болады.

Барлау жоспарында көзделген жұмыстармен айналысатын персонал барлық қажетті шаруашылық-өндірістік инфрақұрылымы бар уақытша дала қосында тұрады. Лагерьді құру үшін орынды таңдау партия (отряд) басшысының нұсқауы бойынша жүргізіледі.

Машинаны және дала станының тұрғын үйлерін жарықтандыруға арналған электр энергиясы бұрғылау қондырғысынан жеткізіледі. Дизель отынының болжамды шығыны 10 тоннаны құрайды.

Барлығы 212 ұңғыма бұрғыланады. Барлық барлау ұңғымаларын бұрғылау «AtlasCorso CHRISTENSEN CS14» бұрғылау қондырғылары арқылы жобаланған.

Тау-кен жұмыстары (арық қазу). Арықтардың жалпы саны 90 болады. Арықтарды қазу механизациямен қарастырылған.

Жобалық арықтарды қазу кезінде орта есеппен 10 см-ден аспайтын топырақ-өсімдік қабатын (ЖҚК) арық жағының оң жағында сақтау жоспарланады; тиісінше, тас массасының қалған бөлігі арық жағының сол жағына жөнелтіледі.

Аумақты жоспарлау (мелиоративтік). Барлау алаңындағы топырақ-өсімдік қабатының қалыңдығы 10 см-ден аспайды және оған механикалық әсер ету шахталық қазбаларды қазу кезінде және кернді бұрғылау жұмыстары кезінде жүзеге асырылады. Жер қойнауы учаскелерінің бұзылуының зардаптарын жою кезінде пайдаланушы бұзылған жерді бастапқыға барынша жақын күйге дейін тегістеу жолымен учаскелерді рекультивациялауды жүзеге асырады. Қазіргі уақытта құнарлы топырақ қабаты бар, бірақ геологиялық барлау жұмыстары кезінде бұзылған жер үсті учаскелерін рекультивациялау осы мақсатта жойылған және сақталған құнарлы топырақ қабатымен жабу арқылы жүзеге асырылады.

*Жануарлар дүниесіне теріс әсерді азайту үшін жобада мынадай іс-шараларды орындау көзделген:*

- шу әсерінің нормаларын сақтау және қоршаған фаунаға шу факторының барынша ықтимал төмендеуі;
- жарық әсерінің нормаларын сақтау және қоршаған фаунаға жарық
- факторының барынша ықтимал төмендеуі;

- техника қозғалысының қатаң келісілген маршруттарын әзірлеу;
- жануарлардың алаңға кездейсоқ түсуін болдырмайтын аумақты қоршау;
- персоналдың жабайы жануарларды тамақтандыруына қатаң тыйым салу, сондай-ақ жабайы жануарларға жем болып табылатын қалдықтарды дұрыс сақтау.

**Өсімдіктердің түрлік құрамының өзгеруі күтілмейді, жануарлар дүниесіне және жер жамылғысына қосымша әсер ету болжанбайды. Жобаны іске асыру кезінде экологиялық қауіптің жоғарылауы болжанбайды.**

Осы жобада құрылыстарды немесе техникалық құрылғыларды пайдалана отырып, жер үсті және жерасты көздерінен су ресурстарын алу және (немесе) пайдалану көзделмеген. Осыған байланысты ҚР Су кодексінің 66-бабына сәйкес арнайы су пайдалануға Рұқсат қағазын ресімдеу талап етілмейді. Учаскедегі қалпына келтіру жұмыстары ауданның су ресурстарына қосымша теріс әсер етпейді.

Ауызсу сапасы күн сайын жақын елді мекеннен автоцистернамен жеткізіледі және резервуарға айдалады. Қаладағы су сутартқыштан алынады.

Санитарлық-тұрмыстық орынжайлардың су бұру жүйесі «Биодәретхана» мобилді дәретхана кабиналарының құрылғысымен жүзеге асырылады. Биодәретхананың толып қалу шамасына қарай олардың ішіндегісін ассенизациялық машиналар сорып алады және ауданның коммуналдық кәсіпорнымен біржолғы қызмет көрсету шартына сәйкес шығарылады.

Қалпына келтіру жұмыстары аяқталғаннан кейін іргелес аумақты тазарту ұйымдастырылады. Жұмыстарды жүргізу кезеңінде пайда болған қалдықтарды шарт бойынша басқа мамандандырылған ұйымға беру жоспарлануда.

Пайда болған қалдықтардың тізбесі мен көлемі: аралас коммуналдық қалдықтар, сіңіргіштер, сүзгі материалдары (май сүзгілерін қоса алғанда, басқаша анықталмаған), сүртуге арналған маталар, қауіпті материалдармен ластанған қорғағыш киімдер (майланған шүберектер).

Түзілетін қалдықтардың жалпы көлемі шамамен 3,013 тоннаны құрайды, оның ішінде қауіпті қалдықтар – жылына 0,013 тонна, қауіпті емес қалдықтар – жылына 3,0 тонна. Жұмыс кезеңінде пайда болатын қалдықтар қоршаған ортаны қорғау саласындағы рұқсат құжаттары бар шарт бойынша басқа мамандандырылған ұйымдарға берілетін болады.

Жұмыстарды жүргізу кезінде табиғи ортаға әсерді болғызбауды және жұмсартуды қамтамасыз ететін шаралар кешені қабылданатын болады. Мәселен, ҚР ЭК 2.01.2021 жылғы № 400-VI ҚРЗ 4-қосымшасына сәйкес қызметтің осы түріне сәйкес міндетті іс-шараларды енгізу көзделетін болады:

- табиғи құнарлылықты қалпына келтіруге, топырақтың құнарлы қабатын сақтауға бағытталған іс-шараларды орындау;
- жер қойнауын пайдалану объектілерінде тозаң басу жұмыстарын жүргізу.

Жалпы, табиғатты қорғау іс-шараларын табиғи ортаның белгілі бір компонентіне әсерін азайтуға бағытталған бірқатар жалпы ұйымдастырушылық және арнайы іс-шараларға бөлуге болады.

*Табиғи ортаның компоненттеріне әсерін азайтуға мүмкіндік беретін жалпы ұйымдастырушылық шаралардың ішінен мыналарды бөліп көрсетуге болады:*

- Қазақстан Республикасының заңнамалық және нормативтік актілерінің, сондай-ақ
- Компанияның ішкі құжаттары мен стандарттарының табиғат қорғау талаптарын сақтау;
- аумақтардың шекараларын міндетті түрде сақтау;
- жер жұмыстарын жүргізу кезінде тозаң басу;
- аумақты жинау жұмыстарын аяқтау;
- ЖЖМ төгілуіне жол бермеу;
- арнайы техника мен автокөліктің жарамдылығына тексеру жұмыстарын тұрақты

жүргізу;

- жұмыстарды орындау кезінде ақаулы және реттелмеген техниканы пайдалануға жол бермеу.
- Жұмыстың бұл түрі қысқа мерзімді болғандықтан, жер ресурстары мен топыраққа әсері жергілікті және шамалы болады.
- Жобаланған жұмыстардың жер жамылғысына әсерін бағалау:
- барлық жобаланған шешімдерді сақтау қоршаған ортаға ең аз зиян келтіре отырып,
- табиғи ортаның техникалық әсерге тұрақтылығын қамтамасыз етуге мүмкіндік береді.
- жұмыс регламентін сақтау, жабдық жұмысының сенімділігін арттыру және табиғатты қорғау іс-шараларын жүргізу мақсатында бірқатар қосымша технологиялық шешімдерді жүзеге асыру жобаланған жұмыстардың жер жамылғысына әсерін барынша азайтады.
- жалпы, жобаланған жұмыстардың жер жамылғысының жағдайына әсері, табиғатты
- қорғау талаптарын ескере отырып, жергілікті, қысқа мерзімді, әлсіз деп қабылдануы мүмкін.

*Осы жобабда мынадай шараларды толық сақтау көзделеді:*

- қалдықтарды бөлек жинау;
- қалдықтарды уақытша сақтау үшін арнайы контейнерлерді немесе басқа арнайы ыдыстарды пайдалану;
- контейнерлерді, контейнерлерге арналған алаңдарды, жақын маңдағы аумақты таза ұстау, санитарлық нормалар мен қағидаларға сәйкес контейнерлік алаңдарды жабдықтау;
- топырақ бетінің қалдықтармен ластануына жол бермеу керек. Қарастырылып
- отырған учаскеде қалдықтардың таралуын болдырмау үшін қоқысты жинауға арналған контейнерлермен жарақтандыру, сондай-ақ қалдықтарды кейіннен белгіленген орындарға жүйелі түрде шығара отырып, қоқыс жәшіктерін орнату қажет;
- қоқысты көмуге немесе өртеуге тыйым салынады;
- қалдықтарды арнайы жабдықталған көлік құралдарында тасымалдау;
- қалдықтарды жинау, тасымалдау және көму ҚР талаптарына сәйкес жүргізіледі;
- қауіпсіздік техникасы мен қоршаған ортаны қорғау қағидаларын бұзғаны үшін жауапкершілікке баса назар аудара отырып, өндірістік қызметті ұйымдастыру;
- қалдықтардың барлық түрлерінің түзілуін, орнын ауыстыруын және кәдеге жаратылуын қадағалау;
- Қазақстан Республикасының экологиялық ережелерінің талаптарына сәйкес қызметтің барлық түрлерін жүргізу және т.б.

**Жобалық шешімдермен қабылданған іс-шаралар ҚОҚ-ға ықтимал әсерін барынша азайтуға және ҚР заңнамасында рұқсат етілген шектерде қызметті жүзеге асыруға мүмкіндік береді.**

## **Приложение 5. Доклад**

Борлысорская перспективная площадь находится в 50 км от ближайшего населенного пункта г.Курчатов.

Площадь участка составляет 11 кв.км.

План разведки на площади Борлысорской перспективной площади, разработан в соответствии со сроком Лицензии – с 2025 года до 2030 года.

Согласно ответа РГУ «Ертисская бассейновая инспекция по регулированию, охране и использованию водных ресурсов» на рассматриваемой территории поверхностные водные объекты отсутствуют.

Согласно ответа РГУ «Павлодарская областная территориальная инспекция лесного хозяйства и животного мира»:

Координаты проектируемых работ не входят на земли особо охраняемых природных территорий и государственного лесного фонда. Объектов государственного природно-заповедного фонда республиканского значения, занесенных в постановление Правительства РК №932 от 28 сентября 2006 года на проектируемом участке не имеется. Путей миграции редких копытных животных и наличие видов животных, занесенных в Постановление Правительства РК «Об утверждении перечней редких и находящихся под угрозой исчезновения видов растений и животных» №1034 от 31.10.2006 года – не имеется.

Работы будут выполняться в течении 3 полевых сезонов в объеме 4 - 5 месяцев, как правило, в теплое время года вахтовым методом, в одну-две смены. Работы будут проводить за счет собственных средств.

Персонал, занятый на работах, предусмотренных планом разведки будут проживать во временном полевом лагере, имеющем всю необходимую бытовую и производственную инфраструктуру. Выбор места для устройства лагеря производится по указанию начальника партии (отряда).

Электричество для освещения станка и жилых вагонов полевого лагеря будет подаваться от бурового агрегата. Ориентировочный расход дизельного топлива составит 10 тонн.

Всего будет пробурено 212 скважин. Бурение всех поисково-разведочных скважин проектируется буровыми установками «AtlasCopco CHRISTENSEN CS14».

Горные работы (проходка канав). Общее количество канав составит 90. Проходка канав предусматривается механизированным способом.

При проходке проектных канав, почвенно-растительный слой (ПРС), который составляет в среднем не более 10 см, планируется складировать с вправо от борта канавы, соответственно остальная горная масса будет отгружаться слева от борта канавы.

Планировка территории (рекультивация). Мощность почвенно-растительного слоя на участке поисковых работ не превышает 10 см и механическое воздействие на него будет осуществляться при проходке горных выработок и при буровых работах колонкового бурения. При ликвидации последствий нарушения земель недр пользователь производит рекультивацию участков путем распланировки нарушенной поверхности до состояния, максимально приближенного к первоначальному. Рекультивацию участков поверхности, имеющих в настоящее время плодородный почвенный слой, но нарушенных при ведении разведочных работ, осуществляет путем покрытия слоем плодородной почвы, снятой и сохраненной для этой цели.

*Для снижения негативного влияния на животный мир, проектом предусмотрено выполнение следующих мероприятий:*

- соблюдение норм шумового воздействия и максимально возможное снижение шумового фактора на окружающую фауну;
- соблюдение норм светового воздействия и максимально возможное снижение

светового фактора на окружающую фауну;

- разработка строго согласованных маршрутов передвижения техники;
- ограждение территории, исключающее случайное попадание на площадку животных;
- строгое запрещение кормления диких животных персоналом, а также надлежащее хранение отходов, являющихся приманкой для диких животных.

**Изменений видового состава растительности не ожидается, не прогнозируется и дополнительного воздействия на животный мир и почвенный покров. Повышенной экологической опасности при реализации проекта не прогнозируется.**

Забор и (или) использования водных ресурсов из поверхностных и подземных источников с применением сооружений или технических устройств настоящим проектом не предусмотрено. В связи с чем, оформление Разрешения на специальное водопользование в соответствии статьи 66 Водного Кодекса РК не требуется.

Работы по рекультивации на участке не окажут дополнительного негативного воздействия на водные ресурсы района.

Вода питьевого качества доставляется автоцистерной из ближайшего населенного пункта ежедневно и закачивается в резервуар. Вода в городе набирается из водокачки.

Система водоотведения санитарно-бытовых помещений осуществляется устройством мобильных туалетных кабин «Биотуалет». По мере заполнения биотуалетов их содержимое будет откачиваться ассенизационными машинами, и вывозится согласно договора разовой услуги с коммунальным предприятием района.

По окончании работ по рекультивации будет организована уборка прилегающей территории. Отходы, образующиеся в период проведения работ планируется передавать сторонней специализированной организации по договору.

Перечень и объем образующихся отходов: смешанные коммунальные отходы, абсорбенты, фильтровальные материалы (включая масляные фильтры иначе не определенные), ткани для вытирания, защитная одежда, загрязненные опасными материалами (промасленная ветошь).

Общий объем образующихся отходов ориентировочно составит **3,013 тонн**, из них опасных отходов – 0,013 тонн/год, неопасных отходов – 3,0 тонн/год. Отходы, образующиеся в период работ будут передаваться сторонней специализированной организацией по договору, имеющей разрешительные документы в области охраны окружающей среды.

При проведении работ будет принят комплекс мер, обеспечивающих предотвращение и смягчение воздействия на природную среду. Так, согласно Приложению 4 к ЭК РК от 2.01.2021 года № 400-VI ЗРК будет предусмотрено внедрение обязательных мероприятий, соответствующих данному виду деятельности:

- выполнение мероприятий, направленных на восстановление естественного природного плодородия, сохранение плодородного слоя почвы;
- проведение работ по пылеподавлению на объектах недропользования.

В целом, природоохранные мероприятия можно разделить на ряд общеорганизационных и специфических мероприятий, направленных на снижение воздействия на конкретный компонент природной среды.

*Из общих организационных мероприятий, позволяющих снизить воздействие на компоненты природной среды, можно выделить следующие:*

- соблюдение природоохранных требований законодательных и нормативных актов Республики Казахстан, а также внутренних документов и стандартов Компании;
- обязательное сохранение границ территорий;
- проведение пылеподавления при проведении земляных работ;

- завершение работ уборкой территории;
- недопущение разлива ГСМ;
- регулярное проведение проверочных работ спецтехники и автотранспорта на исправность;
- недопущение к использованию при выполнении работ неисправной и неотрегулированной техники.

В виду того, что данный вид работ носит кратковременный характер, воздействие на земельные ресурсы и почву будет носить локальный и незначительный характер.

*Оценка воздействия на почвенный покров проектируемых работ:*

- соблюдение всех проектируемых решений позволит обеспечить устойчивость природной среды к техническому воздействию с минимальным ущербом для окружающей среды.
- соблюдение регламента работ, осуществление ряда дополнительных технологических решений с целью увеличения надежности работы оборудования и проведения природоохранных мероприятий сведут к минимуму воздействие проектируемых работ на почвенный покров.
- в целом же воздействие проектируемых работ на состояние почвенного покрова, при соблюдении проектных природоохранных требований, можно принять как локальное, кратковременное, слабое.

*Настоящим проектом предусматривается полное соблюдение следующих мер:*

- отдельный сбор отходов;
- использование специальных контейнеров или другой специальной тары для временного хранения отходов;
- содержать в чистоте контейнеры, площадки для контейнеров, близлежащую территорию, оборудовать контейнерные площадки в соответствии с санитарными нормами и правилами;
- не допускать захламления поверхности почвы отходами. Для предотвращения распространения отходов на рассматриваемом участке необходимо оснащение контейнерами для сбора мусора, а также установление урн, с последующим регулярным вывозом отходов в установленные места;
- запрещается закапывать или сжигать мусор;
- перевозка отходов на специально оборудованных транспортных средствах;
- сбор, транспортировка и захоронение отходов производится согласно требованиям РК;
- организация производственной деятельности с акцентом на ответственность за нарушение техники безопасности и правил охраны окружающей среды;
- отслеживание образования, перемещения и утилизации всех видов отходов;
- проведение всех видов деятельности в соответствии с требованиями экологических положений Республики Казахстан и т.д.

**Принятые проектными решениями мероприятия позволят минимизировать возможные воздействия на ОС и осуществлять деятельность в разрешенных законодательством РК пределах.**

## **Экологиялық құжаттамалар сәйкес**

**«Павлодар облысында М-44-49-(10д-5в-5), М-44-49-(10д-5в-1,2,6,7) шеңберінде блоктар шегінде Борлысор перспективалық учаскесінде қатты пайдалы қазбаларды барлау жоспары»  
(қатты пайдалы қазбаларды барлауға арналған  
Лицензия 17.03.2025 жылғы №3232-EL)**

**2025 жылғы 15 тамыз**

## **Пакет экологической документации**

**в составе**

**«План разведки твердых полезных ископаемых на  
Борлысорской перспективной площади в пределах  
блоках: М-44-49 - (10д-5в-5), М-44-49-(10д-5г-1,2,6,7)  
в Павлодарской области»**

**(лицензия на разведку твердых полезных ископаемых  
№3232-EL от 17 марта 2025 года)**

**15 августа 2025 год**

## Жоспарланған іс-шараны жүзеге асыру үшін ұсынылған орынның сипаттамасы

Борлысор перспективалық учаскесі Павлодар облысының Май ауданында орналасқан. Учаскенің ауданы 11 шаршы км.

Қатты пайдалы қазбаларды барлау жоспарында бұл аумақты кешенді геологиялық зерттеу қарастырылған. «Борлысор» перспективалық учаскесі бойынша геологиялық барлау жұмыстарының жоспары 17.03.2025 жылғы №3232 лицензияның мерзіміне сәйкес – 2025 жылдан 2030 жылға дейін әзірленді.

«Ертіс бассейндік инспекциясы» РММ-нің 02.05.2025 жылғы ЖТ-2025-01398600 жауабына сәйкес қарастырылып отырған аумақта жер үсті су объектілері жоқ.

«Павлодар облыстық орман шаруашылығы және жануарлар дүниесі аумақтық инспекциясы» РММ-нің жауабына сәйкес:

Жоспарланған жұмыстардың координаттары ерекше қорғалатын табиғи аумақтың және мемлекеттік орман қорының жерлерін қамтымайды. Республикалық маңызы бар мемлекеттік табиғи-қорық қорының объектілері жоқ. Сирек тұяқтылардың көшу жолдары және жануарлар түрлерінің болуы жоқ.



## Описание предполагаемого места осуществления намечаемой деятельности

Борлысорская перспективная площадь расположена на территории Майского района Павлодарской области. Площадь участка составляет 11 кв.км.

Планом разведки ТПИ предусмотрено комплексное геологическое изучение данной площади. План разведки на площади Борлысорской перспективной площади, разработан в соответствии со сроком Лицензии №3232 от 17.03.2025 – с 2025 года до 2030 года.

Согласно ответа РГУ «Ертисская бассейновая инспекция» ЖТ-2025-01398600 от 02.05.2025г. на рассматриваемой территории поверхностные водные объекты отсутствуют.

Согласно ответа РГУ «Павлодарская областная территориальная инспекция лесного хозяйства и животного мира»:

Координаты проектируемых работ не входят на земли ООПТ и государственного лесного фонда. Объектов государственного природно-заповедного фонда республиканского значения - не имеется. Путей миграции редких копытных животных и наличие видов животных – не имеется.



## Жоспарланған қызмет объектісінің санаты



Жоспарланған қызмет түрі 02.01.2021 жылғы № 400-VI ҚР Экологиялық кодексінің 1-қосымшасының 2-тармағының 2.3-тармақшасы (бұдан әрі – Кодекс) – «Тау жыныстарының қатты массасының қозғалысын бағалау мақсатында пайдалы қазбаларды өндірумен қатты пайдалы қазбаларды барлау» бойынша сыныптамаға енгізілген.

«Экология департаменті» ММ 09.06.2025 жылғы KZ68VWF00363848 қорытындысын берді, оған сәйкес жоспарланған қызмет Қазақстан Республикасы Экологиялық кодексінің 49-бабының 3-тармағына сәйкес онайлатылған тәртіппен экологиялық бағалауға жатады.

Жоспарланған қызмет Кодекстің 2-қосымшасының 2-бөлімінің 7.12-тармағының 7-тармағына сәйкес «Қатты пайдалы қазбалар ресурстарын бағалау мақсатында тау-кен массасын өндіру және топырақтың қозғалысы арқылы қатты пайдалы қазбаларды барлау» бойынша **II санатқа** жатады.

## Категория объекта намечаемой деятельности



Проектируемый вид деятельности **присутствует** в классификации согласно пп. 2.3, п. 2 раздела 2 Приложения 1 Экологического Кодекса от 2.01.2021 года №400-VI ЗРК (далее – Кодекс) – **«Разведка твердых полезных ископаемых с извлечением горной массы и перемещением почвы для целей оценки ресурсов твердых полезных ископаемых».**

РГУ «Департамент экологии» выдано Заключение №KZ68VWF00363848 от 09.06.2025г., согласно которого намечаемая деятельность подлежит экологической оценке по упрощенному порядку в соответствии п.3 ст.49 ЭК РК.

Намечаемая деятельность относится ко **II категории**, согласно пп. 7.12., п. 7 раздела 2 Приложения 2 Кодекса – «Разведка твердых полезных ископаемых с извлечением горной массы и перемещением почвы для целей оценки ресурсов твердых полезных ископаемых».

## Ластаушы заттардың шығарындыларының көздерінің сипаттамасы

- ❖ Жұмыс барысында ауаны ластайтын 7 көз анықталды.
- ❖ Атмосфералық ауаға әсер ету бұрғылау қондырғысының жұмысы кезінде бұрғылау жұмыстары, тау-кен жұмыстары, учаскені жоспарлау, тасымалданатын дизельдік электр станциялары, көлік қозғалысы кезінде шаңды шығару және т.б.
- ❖ Атмосфераға шығарындыларда ластаушы заттардың 9 түрі бар.
- ❖ Атмосфераға зиянды заттардың жалпы шығарылымы шамамен 10,7 тоннаны құрайды.

*Зиянды, жарылғыш және өрт қауіпті заттардың шығарылуын болдырмауға және қауіпсіз еңбек жағдайларын қамтамасыз етуге бағытталған жобада қабылданған негізгі шаралар:*

- ❖ Шаңды басу шараларын жүргізу;
- ❖ Машиналарды, механизмдерді және жабдықтарды жарамды күйде ұстау;
- ❖ Төтенше жағдайлардың алдын алу, орын алған төтенше жағдайлардың зардаптарын жою;
- ❖ Жанар-жағармайдың төгілуін болдырмау;
- ❖ Персоналдың біліктілігі.

## Характеристика источников выбросов загрязняющих веществ

- ❖ В период проведения работ определено 7 источников загрязнения атмосферного воздуха.
- ❖ Воздействие на атмосферный воздух будет во время работы бурового агрегата при буровых работах, горные работы (проходка канав), планировка территории, переносная ДЭС, пыление при движении транспорта и т.д.
- ❖ Выбросы в атмосферу содержат 9 наименований загрязняющих веществ.
- ❖ Валовой выброс вредных веществ в атмосферу ориентировочно составит 10,7 тонн.

*Основными, принятыми в проекте, мероприятиями, направленными на предотвращение выделения вредных, взрывопожарных веществ и обеспечения безопасных условий труда являются:*

- ❖ Проведение мероприятия по пылеподавлению;
- ❖ Содержание в исправном состоянии машин и механизмов, техники;
- ❖ Недопущение аварийных ситуаций, ликвидации последствий случившихся аварийных ситуаций;
- ❖ Недопущение разливов ГСМ;
- ❖ Квалификация персонала.

## Нысанның суды тұтыну және су бұру сипаттамасы

- ❖ Су шығыны: шаруашылық қажеттіліктерге 1825,0 м3; өндірістік техникалық қажеттіліктерге (бұрғылау ерітіндісін дайындау) 3000,0 м3; шаңды басу шаралары 450,0 м3.
- ❖ Жоспарланған қызмет барысында ластаушы заттардың төгілуі қарастырылмаған.
- ❖ Бөтелкедегі суды жұмысшылардың қажеттіліктеріне пайдалану жоспарлануда. Шаңды басу шаралары үшін өнеркәсіптік су сатып алынады.
- ❖ Санитарлық-тұрмыстық үй-жайлардың дренаж жүйесі «Биотулет» жылжымалы дәретхана кабиналарының құрылғысымен жүзеге асырылады. Биоәдетханалар толған сайын олардың ішіндегілері кәріздік көліктермен сорылып, аудандық коммуналдық кәсіпорынмен бір реттік қызмет көрсету шарты бойынша шығарылады.

*Жұмыс барысында су ресурстарын ұтымды пайдалануды және оларды қорғауды қамтамасыз ету бойынша келесі шаралар қарастырылған:*

- ❖ Аумақты жүйелі тазалауды ұйымдастыру;
- ❖ Қазақстан Республикасының заңнамалық және нормативтік актілерінің (09.04.2025 ж. №178-VIII ҚР Су кодексі; РНД 1.01.03-94, 1994 ж.), ішкі құжаттардың және кәсіпорын стандарттарының экологиялық талаптарын сақтау.

## Характеристика водопотребления и водоотведения объекта

- ❖ Расход воды составит: на хозяйственно-бытовые нужды **1825,0 м3**; на производственные технические нужды (подготовка бурового раствора) **3000,0 м3**; мероприятие по пылеподавлению **450,0 м3**.
- ❖ Сбросы загрязняющих веществ в процессе намечаемой деятельности не предусматриваются.
- ❖ Для нужд рабочих планируется использование привозной бутилированной воды. Для проведения мероприятия по пылеподавлению будет произведен закуп технической воды.
- ❖ Система водоотведения санитарно-бытовых помещений осуществляется устройством мобильных туалетных кабин «Биотуалет». По мере заполнения биотуалетов их содержимое будет откачиваться ассенизационными машинами, и вывозится согласно договора разовой услуги с коммунальным предприятием района.

*При проведении работ предусмотрены следующие мероприятия, обеспечивающие рациональное использование водных ресурсов и их охрану:*

- ❖ Организация регулярной уборки территории;
- ❖ Соблюдение природоохранных требований законодательных и нормативных актов Республики Казахстан (Водный Кодекс от 9.04.2025г. №178-VIII ЗРК; РНД 1.01.03-94, 1994), внутренних документов и стандартов компании.

## Өндіріс және тұтыну қалдықтарының сипаттамасы

- ❖ Геологиялық барлау кезеңінде қалдықтардың 3 түрі түзіледі.
- ❖ Қалдықтардың жалпы көлемі шамамен 3,013 тоннаны құрайды, оның ішінде қауіпті қалдықтар – 0,013 тонна/жыл, қауіпті емес қалдықтар – 3,0 тонна/жыл.
- ❖ Қалдықтар қоршаған ортаны қорғау саласындағы рұқсаттары бар келісім-шарт бойынша үшінші тарап мамандандырылған ұйымына беріледі.

*Қауіпті қалдықтардың пайда болуын болдырмау немесе түзілу көлемін азайту шаралары:*

- ❖ Өндіріс және тұтыну қалдықтарының түзілуін барынша азайту және олармен экологиялық қауіпсіз жұмыс істеу;
- ❖ Өндіріс және тұтыну қалдықтарын қайта пайдалану, қайта өңдеу, регенерациялау, тазарту немесе экологиялық қолайлы кәдеге жарату мүмкіндігіне негізделген жұмысты ұйымдастыру.



## Характеристика отходов производства и потребления

- ❖ В период проведения геологоразведочных работ образуются 3 вида отходов.
- ❖ Общий объем образующихся отходов ориентировочно составит 3,013 тонн, из них опасных отходов – 0,013 тонн/год, неопасных отходов – 3,0 тонн/год.
- ❖ Отходы будут передаваться сторонней специализированной организацией по договору, имеющей разрешительные документы в области охраны окружающей среды.

*Мероприятия по недопущению образования опасных отходов или снижению объемов образования:*

- ❖ Максимально возможное сокращение образования отходов производства и потребления и экологически безопасное обращение с ними;
- ❖ Организация работ, исходя из возможности повторного использования, утилизации, регенерации, очистки или экологически приемлемому удалению отходов производства и потребления.



## Қоршаған ортаға әсерді азайту шараларының тізбесі

### *Су ресурстары қызметі*

- ❖ Суды тұтыну және су бұру шығындарын бақылау (есеп).

### *Жер ресурстары қызметі*

- ❖ Арнайы жабдықталған контейнерлерде қалдықтарды жинау және есепке алу;
- ❖ Үшінші тарап ұйымының келісім-шарт бойынша қалдықтарды жүйелі түрде шығару.

### *Атмосфералық ауа әрекеттері*

- ❖ Шаңды басу шараларын жүргізу;
- ❖ Машиналарды, механизмдерді және жабдықтарды жарамды күйде ұстау;
- ❖ Төтенше жағдайлардың алдын алу, орын алған төтенше жағдайлардың зардаптарын жою;
- ❖ Жанар-жағармайдың төгілуінің алдын алу.

## **Перечень мероприятий по снижению воздействия на окружающую среду**

### *Мероприятия по водным ресурсам*

- ❖ Контроль (учет) расходов водопотребления и водоотведения.

### *Мероприятия по земельным ресурсам*

- ❖ Сбор и учет отходов в специально оборудованных контейнерах;
- ❖ Регулярный вывоз отходов по договору сторонней организацией.

### *Мероприятия по атмосферному воздуху*

- ❖ Проведение мероприятия по пылеподавлению;
- ❖ Содержание в исправном состоянии машин и механизмов, техники;
- ❖ Недопущение аварийных ситуаций, ликвидации последствий случившихся аварийных ситуаций;
- ❖ Недопущение разливов ГСМ.

**Қоғамдық тыңдаулар барысында түскен ескертулер мен ұсыныстардың жиынтық кестесі**

№ п/п	Қатысушылардың ескертулері мен ұсыныстары (қатысушының тегі, аты және әкесінің аты (бар болса), лауазымы, өкілдік ететін ұйымның атауы)	Ескертулер мен ұсыныстарға жауаптар (респонденттің тегі, аты және әкесінің аты (бар болса), лауазымы, өкілдік ететін ұйымның атауы)	Ескертпе (жері қайтарылған ескерту немесе ұсыныс)
1	<p><i>Койбағысов А.Ж., «Абай облысы Курчатов қаласының ауыл шаруашылығы, жер қатынастары және кәсіпкерлік бөлімі» ММ бөлім басшысының міндетің атқарушы:</i></p> <p>Сіздің ауыз су мәселісі, ближайший населенный пункт дедініз сіз қай населенный пункті намечаете? Суды тасыйсыздер иә, сол судың сапасын қалай қадағалайсыздар? Цистернада тұрған су көп бузылу қалпы бар ма? Қай компаниямен договор намерения бар ма?</p> <p>Қайдан алмақсындар, қандай населенный пункт?</p> <p>Курчатов-Водоканалмен келісім шарт бар ма?</p> <p>Сіз біздің компанияларда жұмыс істейсіз, тек болады деп есепте айттыңыз. Нақты кіммен, Курчатовпен бе, Май ауданымен бе? Қалдықтарды нақты қайда апаруды жоспарлап отырсыз? Сізде бұл жұмысқа келісім-шарт немесе келісім бар ма? Келісім болмаса мына қоқыс далада қалып ұшады.</p> <p>Экология департаментіне сұрақ олардың алдын ала келісімдері болуы керек пе? Қалдықтарды шығаруға, суда және канализацияға келісім-шарттар. Менің білуімше, біздің компаниялармен мұндай келісімшарттар жоқ.</p> <p>Сіз оны (қоршаған ортаға әсер ету рұқсатын) алғаннан кейін осы келісімдер жасалғанын көрсететіндей етіп қоса аласыз.</p> <p>Дәрекі қарау керек, егер ең жақыны Курчатов болса, онда Курчатов компанияларымен келісім-шартқа отыру керек. Мәселен, Май ауылдық округінде кәріз жүйесі жоқ. Ең жақыны – Көктөбе – ол жерде кәріз жүйесі бар-жоғын білмеймін. Тек Курчатов.</p>	<p><i>Сеилханов С., геолог:</i></p> <p>Үлкен цистернамен әкелген ол иә су жаман болыу мүмкін болар, сондықтан бізде тонналық цистерна бар, оған жүктеп әкелеміз.</p> <p><i>Курчатов.</i></p> <p>Су және қалдықтарды шығару бойынша келісім-шарттар жұмыс басталғанға дейін жасалады.</p> <p><i>Мұрат У., эколог:</i></p> <p>Жұмыс басталмай тұрып, мұның бәрі қорытындыланады, біз әлі экологиялық сараптамадан өткен жоқпыз. Ол қыркүйектің ортасында ғана аяқталады. Иә әрине. Мен мұны хаттамаға жазамын, ол жобада.</p> <p><i>Сеилханов С., геолог:</i></p> <p>Бізге қай жерде ыңғайлы және кіммен қорытынды жасау керектігін қадағалаймыз.</p> <p>Біз қазір қай компанияларды енгізе алмаймыз.</p> <p>Жұмыс басталмас бұрын бәрі анықталады - қатты тұрмыстық қалдықтар қайда және қандай негізде шығарылады, су мен кәрізге келісімшарттар жасалады.</p>	<p>Сұрақ жойылды</p>

	<p>Сондықтан хаттамаға – қатты тұрмыстық қалдықтардың қайда қабылданатынын, қай компаниямен келісім-шарт жасалатынын, сонымен қатар су мен кәріз есебіне қатысты бөлігінде енгізу ұсынылды. Қосудың қажеті жоқ, тек анықтаңыз.</p>	<p>Мұрат У., эколог: Заңға сәйкес, жұмыс басталмай тұрып, осы келісім-шарттардың барлығын жасаймыз. Бұл келісім-шарттар болады. Ашық жерге төгілу (төгілу) болмайды.</p>	
2	<p>Койбағысов А.Ж., «Абай облысы Курчатов қаласының ауыл шаруашылығы, жер қатынастары және кәсіпкерлік бөлімі» ММ бөлім басшысының міндетін атқарушы: Шанды басудың қандай әдісін қолданасыз? Техникалық суды қайдан алуды жоспарлап отырсыз? Полигон жерлері, аумақта жер учаскелерін беру, Үкіметтің тікелей өкілеттігі. Полигон жерлерінде ресми тіркелген шаруа қожалықтары жоқ. Қазіргі уақытта Ұлттық ядролық орталық полигон аумағының 60 пайызын ғана зерттеді, содан кейін шаруа қожалықтарына қандай жерлерді беруге болатыны туралы есеп шығады. Сондықтан қазіргі уақытта шаруа қожалықтарымен келісім-шарт жасасу мүмкін емес. Бұл хаттамада көрсетілуі керек</p>	<p>Мұрат У., эколог: Техникалық пайдаланылады. Техникалық суды әдетте жақын маңдағы шаруашылықтардан сатып алады. Сондықтан жақын елді мекеннен алынады, бізде су таситын көлік бар. Осылайша, техникалық су сатып алынады.</p>	<p>Сұрақ жойылды</p>

**Сводная таблица замечаний и предложений, полученных до и во время проведения общественных слушаний**

№ п/п	Замечания и предложения участников (фамилия, имя и отчество (при наличии) участника, должность, наименование представляемой организации)	Ответы на замечания и предложения (фамилия, имя и отчество (при наличии) отвечающего, должность, наименование представляемой организации)	Примечание (снятое замечание или предложение, «не имеет отношения к предмету общественных слушаний»)
1	<p><i>Койбагысов А.Ж., Руководитель отдела ГУ «Отдел сельского хозяйства, земельных отношений и предпринимательства г.Курчатова области Абай»:</i></p> <p>Вопрос с питьевой водой? Вы сказали, что это ближайший населённый пункт. Из какого населённого пункта планируется доставлять и как? Как вы контролируете качество этой воды? Сильно ли ухудшается качество воды в резервуаре? Есть ли соглашение о намерениях и с какой компанией? Откуда вы хотите получить воду, из какого населённого пункта? Есть ли договор с Курчатова-Водоканал?</p> <p>С кем именно планируете работать, с компаниями из Курчатова или из Майского района? Куда именно вы планируете вывозить отходы? У вас есть договор или соглашение на эту работу? Без договора этот мусор просто будет разлетаться по степи. Вопрос к Департаменту экологии: нужны ли предварительные договоры-намерения? Договоры на утилизацию отходов, водоснабжение и водоотведение.</p> <p>Насколько мне известно, подобных договоров с нашими компаниями нет. Вы сможете включить чтобы было указано что при получении (разрешения на экологического воздействия) эти договоры были.</p> <p>Вы же должны примерно посмотреть, если ближайший Курчатова, то с компаниями Курчатова заключать договор. Например в Майском с.о. нет канализационных систем. Ближайший еще Коктобе – я незнаю есть ли там</p>	<p><i>Сеулханов С., геолог:</i></p> <p>Вполне возможно, что вода, привезенная большой цистерной, окажется плохой, поэтому мы загружаем ее в тонник цистерну.</p> <p>Курчатова.</p> <p>Договоры на водоснабжение и водоотведение заключаются до начала работ.</p> <p><i>Мұрат У., эколог:</i></p> <p>До начала работ – это все будет заключено, мы еще не прошли экологическую экспертизу. Она завершится только в середине сентября.</p> <p>Да конечно. Это пропишу в протоколе и в проекте также есть.</p> <p><i>Сеулханов С., геолог:</i></p> <p>Будем мониторить где удобно нам и с кем заключать.</p> <p>Сейчас не можем вписать какие компании.</p> <p>До начала работ все будет определено – куда и на каком основании</p>	<p>Вопрос снят</p>

	<p>канализационная система. Только Курчатов. Поэтому предлагается внести протокол – в части определить, куда будет вывозиться ТБО, с какой компанией будет заключаться договор, также на счет воды и канализационных стоков. Включать не нужно, просто опеределить.</p>	<p>будет вывозиться ТБО, и договоры по воде и канализации.  <i>Мурат У., эколог:</i>  По закону до начала работ – мы все эти договоры заключим. Эти договоры будут. Никуда на открытую поверхность сливаться (сбрасываться) не будет.</p>	
2	<p><i>Койбагысов А.Ж., «Абай облысының Қоршаған ортаны қорғау және табиғатты қорғау бөлімі»</i>  <i>Руководитель отдела ГУ «Отдел сельского хозяйства, земельных отношений и предпринимательства Курчатова области Абай»:</i>  Пылеподавление каким методом будет у вас? Где планируете брать техническую воду?  Земли полигона, предоставление земельных участков на территории, непосредственно полномочия Правительства. Официально зарегистрированных крестьянских хозяйств на землях полигона нет. На настоящий момент Национальный ядерный центр только на 60% изучил территорию полигона, после будет отчет где будет указано какие земли возможно выдавать для крестьянских хозяйств. Поэтому сейчас возможности заключить договоры с крестьянскими хозяйствами не представляется возможным.  Это необходимо отразить в протоколе.</p>	<p><i>Мурат У., эколог:</i>  Будет использоваться техническая вода. Обычно техническую воду закупают у ближайших крестьянских хозяйств.  Значит будет вывозиться с ближайшего населенного пункта, у нас имеется водовозка. Таким образом будет производится закуп технической воды.</p>	Вопрос снят