

Ашық жиналыстар түріндегі қоғамдық тыңдаулар хаттамасы

1. Әкімшілік-аумақтық бірліктің (облыстардың, республикалық маңызы бар қалалардың, астананың, аудандардың, облыстық және аудандық маңызы бар қалалардың) жергілікті атқарушы органының немесе аумағында қызметі жүзеге асырылатын немесе аумағына ықпал ететін тиісті әкімшілік-аумақтық бірліктің (ауылдардың, кенттердің, ауылдық округтердің) әкімі аппаратының атауы: **"Қарағанды облысы Бұқар Жырау ауданы Самарқанд ауылдық округі әкімінің аппараты" ММ**

2. Қоғамдық тыңдаулардың тақырыбы: **"Қоршаған ортаға ықтимал әсерлер туралы есеп" материалдары**

(қарастырылып отырған жобалық материалдардың толық, нақты атауы)

3. Атына қоғамдық тыңдауларға шығарылатын құжаттар жіберілген қоршаған ортаны қорғау саласындағы уәкілетті органның және жергілікті атқарушы органның (облыстардың, республикалық маңызы бар қалалардың, астананың, аудандардың, облыстық және аудандық маңызы бар қалалардың) немесе тиісті әкімшілік-аумақтық бірліктің (ауылдардың, кенттердің, ауылдық округтердің) әкімі аппаратының атауы. **ҚР ЭГТРМ жанындағы "Қоршаған ортаны қорғаудың ақпараттық-талдау орталығы" ШЖҚ РМҚ**

4. Жоспарланған қызметтің орналасқан жері: **Өндірістік алаң: Қазақстан Республикасы, Қарағанды облысы, Бұқар Жырау ауданы, Самарқанд ауылдық округі, Тегісжол ауылы, Тегісжол кен орны. Бұрыштық нүктелердің географиялық координаттары: 1) 50.084972, 72.753444; 2) 50.089008, 72.756430; 3) 50.088972, 72.757941; 4) 50.085155, 72.757827; 5) 50.084208, 72.756961;**

(жоспарланған қызмет учаскесі аумағының толық, нақты мекенжайы, географиялық координаттары)

5. Жоспарланған қызметтің ықтимал әсерінен зардап шеккен барлық әкімшілік-аумақтық бірліктердің атауы: **1) Қарағанды облысы, Бұқар Жырау ауданы, Самарқанд ауылдық округі, Тегісжол ауылы**

(жоспарланған қызметті жүзеге асыру нәтижесінде аумағына әсер етуі мүмкін және аумағында қоғамдық тыңдаулар өткізілетін әкімшілік-аумақтық бірліктердің тізбесі)

6. Бастамашының деректемелері және байланыс деректері: **"Алтын Құм КЗ" ЖШС, ҚР, Қарағанды облысы, Теміртау қаласы, Қарағанды көшесі, 45 үй. БСН: 240340011807. Директор: Бадретдинов Р. М. Телефон: +7 (702) 727-98-88, e-mail: badretdinov.radik@inbox.ru**

(оның ішінде нақты атауы, заңды және нақты мекен-жайы, БСН, телефондар, факстар, электрондық пошталар, сайттар)

7. Ықтимал әсерлер туралы есептерді құрастырушылардың немесе стратегиялық экологиялық бағалау жөніндегі есептерді дайындау жөніндегі сыртқы тартылған сарапшылардың немесе мемлекеттік экологиялық сараптама объектілерінің құжаттамасын әзірлеушілердің деректемелері мен байланыс деректері. **"РД Инжиниринг" ЖШС, Қазақстан Республикасы, Қарағанды облысы, Қарағанды қаласы, Қазыбек би атындағы аудан, Бұқар Жырау даңғылы, 58а-41. Тел: +7 (7212)41-20-21, БСН 140440027549. Электрондық пошта: rde.kz@mail.ru**

(оның ішінде нақты атауы, заңды және нақты мекен-жайы, БСН, телефондар, факстар, электрондық пошталар, сайттар)

8. Қоғамдық тыңдаулардың өткізілетін күні, уақыты, орны (қоғамдық тыңдаулардың ашық жиналысының күні (күндері) және уақыты): **Қоғамдық тыңдауларды өткізу күні: 27.08.2025 ж., Қарағанды облысы, Бұқар Жырау ауданы, Самарқанд а. о., Тегізжол А., клуб ғимараты (Ескертпе: осы елді мекенде көше атауларының белгілері жоқ және үйлерді нөмірлеу жүргізілмейді); ZOOM платформасы арқылы онлайн-конференциялар: <https://us06web.zoom.us/j/81913927311?pwd=bkIA2t4S5yA1uDVp2ShCTqXYLjEw66.1>. конференция идентификаторы: 819 1392 7311. Кіру коды: 255655. Қатысушыларды тіркеудің басталу уақыты - 14:30; қоғамдық тыңдаудың басталу уақыты - 15:00; қоғамдық тыңдаудың аяқталу уақыты: 15:40**

(қатысушыларды тіркеудің басталу күні, уақыты, қоғамдық тыңдаулардың басталу және аяқталу уақыты, тыңдаулар өткізілетін орынның толық және нақты мекенжайы. Қоғамдық тыңдаулар ұзартылған жағдайда барлық күндер көрсетіледі)

9. Бастамашының сұрау салу хатының көшірмесі және әкімшілік-аумақтық бірліктердің (облыстардың, республикалық маңызы бар қалалардың, астананың) жергілікті атқарушы органдарының қоғамдық тыңдаулар өткізу шарттарын келісу туралы жауап-хатының көшірмесі осы қоғамдық тыңдаулар хаттамасына қоса беріледі. **Қосымша**

10. Қоғамдық тыңдауларға қатысушылардың тіркеу парағы осы қоғамдық тыңдаулардың хаттамасына қоса беріледі. **Қосымша**

11. Қоғамдық тыңдаулар өткізу туралы ақпарат қазақ және орыс тілдерінде мынадай тәсілдермен таратылады:

1) ақпараттық жүйеде: **<https://ndbecology.gov.kz/>, 25.07.2025 ж.**;

2) жергілікті атқарушы органның (облыстардың, республикалық маңызы бар қалалардың, астананың) ресми интернет-ресурсында немесе әзірлеуші мемлекеттік органның ресми интернет-ресурсында **<https://www.gov.kz/memleket/entities/karaganda-tabigat/press/article/details/209430?lang=ru>, 25.07.2025 ж.**;

(ресми интернет-ресурстардың атауы және сілтемелері және жарияланған күндері)

3) қозғалатын аумақ шегінде толық немесе ішінара орналасқан тиісті әкімшілік - аумақтық бірліктердің (облыстардың, республикалық маңызы бар қалалардың, астананың) аумағында таратылатын бұқаралық ақпарат құралдарында, оның ішінде кемінде бір газетте және кемінде бір теле-немесе радиоарна арқылы жиырма жұмысшыдан кешіктірмей қоғамдық тыңдаулар өткізудің басталу күніне дейінгі күндер: **"Жаңа хабаршы" газеті, № 29 шығарылым (1298), күні 23 шілде 2025 ж.**

(хабарландырудың атауы, нөмірі және жарияланған күні, сканерленген хабарландыру қосымшасымен: сканерленген газеттің мұқаба беті және қоғамдық тыңдаулар туралы хабарландыру беті)

«SARYAQA» телеарнасы 25 шілде 2025 ж.

(теле немесе радиоарнаның атауы, хабарландыру күні: теле немесе радиоарнада қоғамдық тыңдаулар өткізу туралы хабарландырудың бейне және аудиожазбасы бар электрондық жеткізгіш қоғамдық тыңдаулар хаттамасына қоса тіркелуге (жариялануға) жатады)

4) тиісті әкімшілік-аумақтық бірліктердің (облыстардың, республикалық маңызы бар қалалардың, астананың, аудандардың, облыстық және аудандық маңызы бар қалалардың, ауылдардың, кенттердің, ауылдық округтердің) аумағында мүдделі жұртшылық үшін қолжетімді орындарда мекенжайлар бойынша **3** хабарландыру саны: **"Қарағанды облысы Бұқар Жырау ауданы Самарқанд ауылдық округі әкімінің аппараты" ММ; "Бұқар жырау аудандық мәдениет үйі" КМҚК Тегісжол ауылының ауылдық клубы; тұрғын үй секторы.**

Фотоматериалдар осы қоғамдық тыңдау хаттамасына қоса беріледі.

12. Қоғамдық тыңдауларға қатысушылардың шешімдері:

(хатшыны таңдау туралы. Қоғамдық тыңдауларға қатысушылардың "қолдаймын" "қарсымын", "қалыс қаламын" деп дауыс бергендер санын көрсету)

"қолдаймын" – 13 адамдар

"қарсымын" - 0 адамдар

"қалыс қаламын" - 0 адамдар

(регламентті бекіту туралы. Қоғамдық тыңдауларға қатысушылардың "қолдаймын", "қарсымын", "қалыс қаламын" деп дауыс бергендер санын көрсету)

"қолдаймын" – 16 адамдар

"қарсымын" - 0 адамдар

"қалыс қаламын" - 0 адамдар

13 Барлық тыңдалған баяндамалар туралы мәліметтер: **Уралбаев Д.М. эколог «РД Инжиниринг» ЖШС**

(баяндамашының тегі, аты және әкесінің аты (бар болса), лауазымы, өкілі болып отырған ұйымның атауы)

"Қоршаған ортаға ықтимал әсерлер туралы есеп" материалдары, 5 парақтағы баяндама, 15 парақтағы презентация қоса беріледі.

(баяндама тақырыбы, беттер, слайдтар, файлдар, плакаттар, сызбалар саны)

Қоғамдық тыңдауларға шығарылып отырған құжаттар бойынша баяндамалардың мәтіні осы қоғамдық тыңдаулар хаттамасына қоса беріледі.

14. Қоғамдық тыңдаулар хаттамасының ажырамас бөлігі болып табылатын және осы Қағидалардың 18-тармағына сәйкес жазбаша нысанда ұсынылған немесе қоғамдық тыңдаулар өткізу барысында айтылған мүдделі мемлекеттік органдар мен жұртшылықтың барлық ескертулері мен ұсыныстарын қамтитын жиынтық кесте; бастамашының әрбір ескерту мен ұсыныс бойынша жауаптары мен түсініктемелері. Қоғамдық тыңдаулар нысанасымен анық байланысы жоқ ескертулер мен ұсыныстар "қоғамдық тыңдаулар нысанасына қатысы жоқ" деген белгісі бар кестеге енгізіледі **Түскен жоқ**

15. Қоғамдық тыңдауларға қатысушылардың қаралатын құжаттардың (негіздемемен) сапасы, оларды түсінудің толықтығы мен қолжетімділігі тұрғысынан тыңдалған баяндамалар, оларды жақсарту жөніндегі ұсынымдар туралы пікірі: **Түскен жоқ** (ұсынылатын ұйымның тегі, аты және әкесінің аты (бар болса), лауазымы, атауы, пікірлері мен ұсынымдары)

16. Қоғамдық тыңдаулар хаттамасына шағымдану Қазақстан Республикасының Әкімшілік рәсімдік-процестік кодексіне сәйкес сот және сотқа дейінгі тәртіппен мүмкін болады.

17. Қоғамдық тыңдаулардың төрағасы: **Көшек Жасұлан Мұратұлы, "Қарағанды облысы Бұқар Жырау ауданы Самарқанд ауылдық округі әкімінің аппараты" ММ әкімі**

 27.08.2025 ж.

(тегі, аты және әкесінің аты (бар болса), лауазымы, өкілі болып табылатын ұйымның атауы, қолы, күні)

18. Қоғамдық тыңдаулар хатшысы **Такүев Орлен Сметович, "РД Инжиниринг" ЖШС техникалық менеджері**

 27.08.2025 ж.

(тегі, аты және әкесінің аты (бар болса), лауазымы, өкілі болып табылатын ұйымның атауы, қолы, күні)

Қоғамдық тыңдаулар өткізілгенге дейін және өткізу кезінде келіп түскен ескертулер мен ұсыныстардың жиынтық кестесі

№ т.а	Қатысушылардың ескертулері мен ұсыныстары (қатысушының тегі, аты, әкесінің аты (бар болса), лауазымы, өкілі болып отырған ұйымның атауы)	Ескертулер мен ұсыныстарға жауаптар (жауап берушінің тегі, аты, әкесінің аты (бар болса), лауазымы, өкілі болып отырған ұйымның атауы)	Ескерту (алынған ескерту немесе ұсыныс, "қоғамдық тыңдау тақырыбына қатысы жоқ")
1	Қандай пайдалы қазбаларды өндіру жоспарлануда? (Жалиебаев С., жергілікті тұрғын)	Құм. Құрылыс құмы. (Уралбаев Д. М., эколог, "РД Инжиниринг" ЖШС)	Түсірілген
2	Тегісжолдың қай ауданында өндіруді жоспарлап отыр? (Жалиебаев С., жергілікті тұрғын)	Шығысында Тегісжол ауылынан 1,7 км. (Уралбаев Д. М., эколог, "РД Инжиниринг" ЖШС)	Түсірілген
3	Жоспарланған қызметті пайдалану кезінде кез-келген жағдайда қандай да бір зиян болады. (Жалиебаев С., жергілікті тұрғын)	Кез-келген жұмыс кезінде, тау-кен және аршу жұмыстары жүріп жатқан кезде зиян келтіріледі. Сондықтан, бұрын айтылғандай, жұмыстар мүмкіндігінше аз шығарындылар болуы үшін суарылатын болады (Такуов О. С., техникалық менеджер, "РД Инжиниринг" ЖШС)	Түсірілген
4	Содан кейін сіз құмды алып, оны қайтадан толтырасыз ба? (Жалиебаев С., жергілікті тұрғын)	Карьерді қалпына келтіру кезеңінде топырақ пен өсімдік қабаты қайтадан толтырылады. Содан кейін ПРС бүкіл жұмыс істейтін аумаққа біркелкі бөлінеді. (Такуов О. С., техникалық менеджер, "РД Инжиниринг" ЖШС)	Түсірілген
5	Ал жол қалай? Айтайын дегенім, сіз шетінен айналып өтесіз бе? (Ақешрева к. б., жергілікті тұрғын)	Олар асфальт бойымен жолды таптайды. Яғни, олар асфальтпен жүрмейді. (Такуов О. С., техникалық менеджер, "РД Инжиниринг" ЖШС)	Түсірілген
6	Ал олар ауылға кіре ме? Мен жүк көліктері туралы айтып отырмын. (Ақешрева к. б., жергілікті тұрғын)	Жоқ. (Такуов О. С., техникалық менеджер, "РД Инжиниринг" ЖШС)	Түсірілген
7	Сіз Республикалық жолға шықпайсыз ба? (Көшек Ж. М., Самарқанд әкімі С. О.)	Жоқ. Максимум қиылысады. (Такуов О. С., техникалық менеджер, "РД Инжиниринг" ЖШС)	Түсірілген
8	Айтыңызшы, бастамашы эмиссиялар үшін қанша төлейді? (Көшек Ж. М., Самарқанд әкімі С. О.)	Біз қазір нақты айта алмаймыз. Салық кодексінде әрбір жеке зат бойынша эмиссиялардан қанша салық төленетіні жазылған. Мұны бухгалтер жасауы керек. (Такуов О. С., техникалық менеджер, "РД Инжиниринг" ЖШС)	Түсірілген
9	Сынап бар шығар? (Жалиебаев С., жергілікті тұрғын)	Жоқ. (Такуов О. С., техникалық менеджер, "РД Инжиниринг" ЖШС)	Түсірілген
10	Міне, сіз карьер қанша шақырым алады деп айтасыз. Ал жарылыстар болмайды? (Жеопшова г., жергілікті тұрғын)	Жоқ. Тек құм. Жарылыс жұмыстары жоспарланбайды. Егер олар жерге тірелген болса, онда олар қазбайды және шетке кетеді. (Такуов О. С., техникалық менеджер, "РД Инжиниринг" ЖШС)	Түсірілген
Жобалық құжаттамаға және жоспарланған қызметке сұрақтар, ескертулер мен ұсыныстар түскен жоқ.			
Мүдделі мемлекеттік органдардың ескертулері мен ұсыныстары түскен жоқ			

Форма письма-запроса от инициатора общественных слушаний на проведение общественных слушаний в местные исполнительные органы административно-территориальных единиц (района, города)

исходящий номер: 25542135001, Дата: 21/07/2025

(регистрационные данные письма, исходящий номер, дата)

Информируем Вас о: Проведение оценки воздействия на окружающую среду (в том числе сопровождаемой оценкой трансграничных воздействий)

(наименование в соответствии с пунктом 12 настоящих Правил)

Будет осуществляться на следующей территории: Карагандинская область, Бухар-Жырауский район, Самаркандский с.о., с.Тегизжол

(территория воздействия, географические координаты участка)

Предоставляем перечень административно-территориальных единиц, на территорию которых может быть оказано воздействие, и на территории которых будут проведены общественные слушания:

Предмет общественных слушаний: Отчет о возможных воздействиях на окружающую среду к "Плану горных работ месторождения осадочных пород (песок) Тегисжол в Бухар-Жырауском районе Карагандинской области"

(тема, название общественных слушаний, предмет общественных слушаний в обязательном случае должен содержать точное наименование, место осуществления, срок намечаемой деятельности и наименование инициатора намечаемой деятельности)

Просим согласовать нижеуказанные условия проведения общественных слушаний: Карагандинская область, Бухар-Жырауский район, Самаркандский с.о., с. Тегизжол, здание клуба (примечание: в данном населенном пункте не имеется обозначений названий улиц и нумерация домов не производится). Ссылка на онлайн подключение для участия в слушаниях на платформе Zoom: <https://us06web.zoom.us/j/81913927311?pwd=bkA2t4S5yAluDVp2ShCTqXYLjEw66.1>. Идентификатор конференции: 819 1392 7311. Код доступа: 255655, 27/08/2025 15:00

(место, дата и время начала проведения общественных слушаний)

Место проведения общественных слушаний в населенном (-ых) пункте (-ах) обосновано их ближайшим расположением к территории намечаемой деятельности (1.7 км).

Объявление о проведении общественных слушаний на казахском и русском языках будет распространено следующими способами:

Газета "НОВЫЙ ВЕСТНИК"; Телеканал "SARYARQA"

(наименование газеты, теле- и радиоканала, где будет размещено объявление)

ГУ "Аппарат акима Самаркандского сельского округа Бухар-Жырауского района Карагандинской области", сельский клуб, жилой сектор

(расположение мест, специально предназначенных для размещения печатных объявлений (доски объявлений))

Просим также подтвердить наличие технической возможности организации видеоконференцсвязи в ходе проведения общественных слушаний.

В соответствии с Экологическим кодексом Республики Казахстан и Правилами проведения общественных слушаний, общественные слушания проводятся под председательством представителя местного исполнительного органа соответствующей административно-территориальной единицы (района, города). Местный исполнительный орган обеспечивает видео- и аудиозапись открытого собрания

общественных слушаний. Электронный носитель с видео- и аудиозаписью всего хода открытого собрания общественных слушаний с начала регистрации до закрытия общественных слушаний и подведением итогов слушаний, подлежит приобщению (публикации) к протоколу общественных слушаний.

В соответствии с требованиями законодательства просим обеспечить регистрацию участников общественных слушаний и видео- и аудиозапись общественных слушаний.»
Товарищество с ограниченной ответственностью "Алтын Күм КЗ" (БИН: 240340011807), +7(702)-727-98-88, altynkum-kz@mail.ru,

Составитель отчета о возможных воздействиях : ТОО "РД Инжиниринг"

(фамилия, имя и отчество (при наличии), должность, наименование организации представителем которой является, подпись, контактные данные инициатора общественных слушаний).

Форма письма-ответа инициатору общественных слушаний от местных исполнительных органов административно-территориальных единиц (района, города) на проведение общественных слушаний

исходящий номер: 25542135001, Дата: 21/07/2025

(регистрационные данные письма, исходящий номер, дата)

«В ответ на Ваше письмо (исх. №25542135001, от 21/07/2025 (дата)) о согласовании предлагаемых Вами условий проведения общественных слушаний, сообщаем следующее:

«Согласовываем проведение общественных слушаний по предмету Отчет о возможных воздействиях на окружающую среду к "Плану горных работ месторождения осадочных пород (песок) Тегизжол в Бухар-Жырауском районе Карагандинской области", в предлагаемую Вами 27/08/2025 15:00, Карагандинская область, Бухар-Жырауский район, Самаркандский с.о., с. Тегизжол, здание клуба (примечание: в данном населенном пункте не имеется обозначений названий улиц и нумерация домов не производится). Ссылка на онлайн подключение для участия в слушаниях на платформе Zoom: <https://us06web.zoom.us/j/81913927311?pwd=bklA2t4S5yA1uDVp2ShCTqXYLjEw66.1>. Идентификатор конференции: 819 1392 7311. Код доступа: 255655(дату, место, время начала проведения общественных слушаний)»

(к причинам несогласования относятся: место проведения не относится к территории административно-территориальных единиц, на которую может быть оказано воздействие в результате осуществления намечаемой деятельности; дата и время проведения выпадает на выходные и/или праздничные дни, нерабочее время. "Поддерживаем, предложенные Вами способы распространения объявления о проведении общественных слушаний". или "Предлагаем дополнить (заменить) следующими способами, для более эффективного информирования общественности").

«Подтверждаем наличие технической возможности организации видеоконференцсвязи в ходе проведения общественных слушаний».




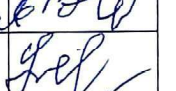















«Перечень заинтересованных государственных органов: 1. 2.»

Товарищество с ограниченной ответственностью "Алтын Кұм КЗ" (БИН: 240340011807), +7(702)-727-98-88, altynkum-kz@mail.ru,

Составитель отчета о возможных воздействиях: ТОО "РД Инжиниринг"

(фамилия, имя и отчество (при наличии), должность, наименование организации представителем которой является, подпись, контактные данные инициатора общественных слушаний).

**Ашық жиналыс арқылы қоғамдық тыңдауларға қатысушылардың тіркеу тізімі
(Регистрационный список участников общественных слушаний посредством
открытого собрания)**

№ р/с	Қатысушының тегі, аты, әкесінің аты (бар болса)	Қатысушының санаты (мүдделі жұртшылықтың, жұртшылықтың, мемлекеттік органның, бастамашының өкілі)	Байланыс телефон нөмірі	Қатысу форматы (жеке немесе конфе- ренц-байланыс арқылы)	Қолы (ашық жиналысқа қатысқан жағдайда)
№ п/п	Фамилия, имя, отчество (при его наличии) участника	Категория участника (представитель заинтересованной общественности, общественности, государственного органа, Инициатора)	Контактный номер телефона	Формат участия (очно или посредством конференц- связи)	Подпись (в случае участия на открытом собрании)
1	2	3	4	5	6
1	Балабаевов М.А.	751001401513	87770745298		
2	Ташмұстаев З.С.	87079598645			
3	Балабаев М.А.	87075058379			
4	Ташмұстаев З.С.	87079598645			
5	Сейітқалиев А.				
6	Ахмеджанов К.Б.	640809100186	87072400366		
7	Орозалиев А.	жители	87076024985		
8	Меркенов Е.	жители	8777079904		
9	Ташмұстаев З.С.	Жандарма	87775868530		
10	Смаилов А.	жители	87078537358		
11	Турсунов С.С.	жители	87023641157		
12	Телемисова И.	жители	87081945256		
13	Кравченко П.И.	ЭКОЛОГ "РД Инженеринг"	87765310239		
14	Асқаров А.	жители	87477051726		
15	Касимов М.	Адам с/о	8777571-25-80		
16	Аманжол О.С.	Саяхаткерлер КООС	87076650031		
17	Бадретдинов Р.И.	Директор ТОО "Алматы Күгі КТ"	87027279888		
18	Ташбаев Д.М.	ЭКОЛОГ КООС, РД ИЖМАН	64089044611		
19	Аманжол И.А.	ТОО "РД Инженеринг"	87017688022		

**«ҚАРАҒАНДЫ ОБЛЫСЫ
БҰҚАР ЖЫРАУ АУДАНЫ
САМАРКАНД
АУЫЛДЫҚ ОКРУГИ
ӘКІМІНІҢ АППАРАТЫ»
МЕМЛЕКЕТТІК МЕКЕМЕСІ**



**ГОСУДАРСТВЕННОЕ УЧРЕЖДЕНИЕ
«АППАРАТ АКИМА
САМАРКАНДСКОГО
СЕЛЬСКОГО ОКРУГА
БУХАР-ЖЫРАУСКОГО РАЙОНА
КАРАГАНДИНСКОЙ ОБЛАСТИ»**

100434, Қарағанды облысы, Бұқар жырау ауданы,
Самарканд ауылы, Ленинская көшесі, 30Б
Тел./факс: 8 (72138) 3-33-39. E-mail: samarkand_akimat@mail.ru
“ҚР Қаржы Министрлігінің Қазынашылық Комитеті” РММ
ЖСК KZ89070106KSN3013090 БСК KKMFKZ2A БСН 950640001442

100434, Карагандинская область, Бухар-Жырауский район,
село Самарканд, улица Ленинская, 30Б
Тел./факс: 8 (72138) 3-33-39. E-mail: samarkand_akimat@mail.ru
РГУ “Комитет Казначейства Министерства Финансов РК”
ИИК KZ89070106KSN3013090 БИК KKMFKZ2A БИН 950640001442

№ 18/408 от 28.08.2025

СПРАВКА

ГУ «Аппарат акима Самаркандского сельского округа Бухар-Жырауского района» сообщает, что в связи с нестабильным интернет-соединением и невозможностью обеспечить полноценное онлайн-участие граждан, общественное слушание по материалам к заявке на получения экологического разрешения на воздействие для ТОО «Алтын Күм КЗ» и материалам «Отчета о возможных воздействиях на окружающую среду» для ТОО «Алтын Күм КЗ» было проведено в офлайн-формате.

Мероприятие состоялось 27 августа 2025 года в 15:00 и 17:00 часов в селе Тегизжол Самаркандского сельского округа.

Аким Самаркандского сельского округа



[Signature]
Көшек Ж.М.

**В КАЗАХСТАНЕ
ПРОДОЛЖИТСЯ
РОСТ ТАРИФОВ**

Стр.
2

**В АБАЙСКОМ РАЙОНЕ
ЗА ОДНУ НОЧЬ ПОГИБЛО
БОЛЕЕ СОТНИ ОВЕЦ
И БАРАНОВ**

Стр.
5

«ОНА ЗАСТАВИЛА НАС ПЛАКАТЬ...»

**1 000 000
ТРЕТЬЕ МЕСТО**

**КАРАГАНДИНКА ЗАРАБОТАЛА
МИЛЛИОН ТЕНГЕ, СДЕЛАВ
КОСТЮМ СКАЗОЧНОГО
ПЕРСОНАЖА**

Стр.
7

НОВЫЙ ВЕСТИНИК

Еженедельная газета • №29 (1298) 23 июля 2025 г. • Рекомендуемая цена в розницу 170 тг.



www.nv.kz

В КАРАГАНДЕ НА РАБОЧЕМ МЕСТЕ ЖЕСТОКО ИЗБИЛИ МЕДСЕСТРУ



**Пострадавшая в больнице, нападавший
в психоневрологическом центре**

Стр.
4

Приложение 3 к решению

Приложение 5 к решению Карагандинского городского маслихата от "20" декабря 2024 года № 213

Бюджетные программы районов имени Казыбек би и Әлихан Бөкейхан города Караганды на 2025 год

Table with 6 columns: Функциональная группа, Функциональная подгруппа, Администратор бюджетных программ, Программа, Наименование, Сумма, тысяча тенге.

Table with 4 columns: Line item, Code, Description, Amount.

«Караганды облысының ауыл шаруашылығы және жер қатынастары басқармасы» мемлекеттік мекемесінде басқарма мемлекеттік қызметшілерінің әдеп кодексын...

Караганды қаласы, Лобода көшесі, 20, 2 қабаты мекен-жайы бойынша «КАРАГАНДЫ ОБЛЫСЫНЫҢ АУЫЛ ШАРУАШЫЛЫҒЫ ЖӘНЕ ЖЕР ҚАТЫНАСТАРЫ БАСҚАРМАСЫ» ММ БАСШЫСЫНЫҢ АЗАМАТТАРДЫ ЖЕКЕ ҚАБЫЛДАУ КЕСТЕСІ

Table with 3 columns: Тегі, аты, әкесінің аты, Лауазымы, Қабылдау күні мен уақыты.

В ГУ «Управление сельского хозяйства и земельных отношений Карагандинской области» работают телефоны доверия: (7212) 56-50-40, 30-10-26...

ГРАФИК ЛИЧНОГО ПРИЕМА ГРАЖДАН РУКОВОДИТЕЛЯ ГУ «УПРАВЛЕНИЕ СЕЛЬСКОГО ХОЗЯЙСТВА И ЗЕМЕЛЬНЫХ ОТНОШЕНИЙ КАРАГАНДИНСКОЙ ОБЛАСТИ»

Table with 3 columns: Ф.И.О., Должность, Дни и время приема.

по адресу: г. Караганда, ул. Лободы, 20, 2 этаж.

"Алтын құм КЗ" ЖШС жоспарланған қызметінің бастамашысы "Қоршаған ортаға ықпал әсерлер туралы есеп" материалдары бойынша қоғамдық тыңдаулар өткізілетіні туралы хабарлайды.

Zoom платформасында тыңдауға қатысу үшін онлайн қосылу. Конференция идентификаторы: 819 1392 7311.

Қоғамдық тыңдау материалдарымен сайтта танысуға болады https://ndbecology.gov.kz/ "қоғамдық тыңдаулар" бөлімінде.

Барлық ескертулер мен ұсыныстар ақпараттық жүйеде қоғамдық тыңдаулар өткізілетін күнге дейін 3 жұмыс күнінен кешіктірмейтін мерзімде қабылданады.

Инициатор намеряемой деятельности ТОО «Алтын Құм КЗ» объявляет о проведении общественных слушаний по материалам «Отчета о возможных воздействиях на окружающую среду».

Онлайн-подключение для участия в слушаниях на платформе Zoom. Идентификатор конференции: 819 1392 7311.

С материалами общественных слушаний можно ознакомиться на сайте https://ndbecology.gov.kz/ в разделе «Общественные слушания».

Все замечания и предложения принимаются в срок не позднее 3 раб. дней до даты проведения общественных слушаний на Информационной системе https://ndbecology.gov.kz/.

"Алтын құм КЗ" ЖШС жоспарланған қызметінің бастамашысы өсерге экологиялық рұқсат алуға өтінімі материалдар бойынша қоғамдық тыңдаулар өткізілетіні туралы хабарлайды.

Zoom платформасында тыңдауға қатысу үшін онлайн қосылу. Конференция идентификаторы: 057 5670 3303.

Қоғамдық тыңдаулар материалдарымен сайтта танысуға болады https://ndbecology.gov.kz/ "қоғамдық тыңдаулар" бөлімінде.

Барлық ескертулер мен ұсыныстар ақпараттық жүйеде қоғамдық тыңдаулар өткізілетін күнге дейін 3 жұмыс күнінен кешіктірмейтін мерзімде қабылданады.

Инициатор намеряемой деятельности ТОО «Алтын Құм КЗ» объявляет о проведении общественных слушаний по материалам к заявке на получение экологического разрешения на воздействие.

Онлайн-подключение для участия в слушаниях на платформе Zoom. Идентификатор конференции: 057 5670 3303.

С материалами общественных слушаний можно ознакомиться на сайте https://ndbecology.gov.kz/ в разделе «Общественные слушания».

Все замечания и предложения принимаются в срок не позднее 3 раб. дней до даты проведения общественных слушаний на Информационной системе https://ndbecology.gov.kz/.

Хабарландыру

Объявление

"СММ Караганда" ЖШС 02.09.2025 жылы сағат 11.00-де Караганды облысы, Бұқар Жырау ауданы, Ақтөбе а.о., Ақтөбе а., Алаш к-сі, 20, әкім аппараты мекенжайы бойынша "блоктар аумағында қатты пайдалы қазбаларды барлау жоспарына рұқсат беру құжаттамасы: М-43-73-(10в-5а-22); М-43-73-(10в-5а-17) Караганды облысында".

Бастамашысы: "СММ Караганда" ЖШС, 010000, Астана қаласы, Байқоңыр ауданы, Кенесары көшесі, 65 үй, 47 пәтер, тел. +7(701)333-91-99, sks76@inbox.ru.

Өзірлеуші: с-ГеоПроект ЖШС, Мекен-жайы 010000, Астана қаласы, Мангелик Ел көшесі, 20/2 үй, 506 кеңсе, БСН 110240021170.

Қоғамдық тыңдауларға шығарылатын материалдармен "Қоршаған орта мен табиғи ресурстардың жай-күйі туралы Ұлттық деректер банкі" ақпараттық жүйесінде танысуға болады ndbecology.gov.kz "қоғамдық тыңдаулар" бөлімінде, сондай-ақ "Қараганды облысының Табиғи ресурстар және табиғат пайдалануды реттеу басқармасы" жергілікті атқарушы органының сайтында https://www.gov.kz/memleket/entities/karaganda-tabigat?lang=ru.

Барлық ескертулер және / немесе ұсыныстар қоғамдық тыңдаулар өткізілетін күнге дейін 3 жұмыс күнінен кешіктірмейтін мерзімде қабылданады ndbecology.gov.kz "қоғамдық тыңдаулар" бөлімінде немесе электрондық поштаға borohova2014@mail.ru, expertiza.upr_krg@mail.ru.

Қосымша ақпаратты мына жерден алуға болады borohova2014@mail.ru және 8-778-741-91-51 телефоны бойынша.

ТОО «СММ Караганда» сообщает, что 2.09.2025 года в 11.00 по адресу Карагандинская область, Бұқар-Жырауский район, Актюбинский с.о., с. Ақтобе, ул. Алаш, 20. аппарат акима состоится общественные слушания в форме открытого собрания по «Разрешительной документации к Плану разработки твердых полезных ископаемых на территории блоков: М-43-73-(10в-5а-22); М-43-73-(10в-5а-17) в Карагандинской области».

Инициатор: ТОО «СММ Караганда», 010000, город Астана, район Байқоңыр, ул. Кенесары, д. 65, кв. 47, тел. +7(701)333-91-99, sks76@inbox.ru.

Разработчик: ТОО С-ГеоПроект, адрес: 010000, город Астана, ул. Мангелик Ел, дом 20/2, офис 506, БИН 110240021170.

С материалами, выносимыми на общественные слушания, можно ознакомиться в Информационной системе «Национальный банк данных о состоянии окружающей среды и природных ресурсов» ndbecology.gov.kz в разделе «Общественные слушания», а также на сайте местного исполнительного органа «Управление природных ресурсов и регулирования природопользования Карагандинской области» https://www.gov.kz/memleket/entities/karaganda-tabigat?lang=ru.

Все замечания и/или предложения принимаются в срок не позднее 3 рабочих дней до даты проведения общественных слушаний на ndbecology.gov.kz в разделе «Общественные слушания» или на электронную почту borohova2014@mail.ru, expertiza.upr_krg@mail.ru.

Дополнительную информацию можно получить по адресу borohova2014@mail.ru и по телефону 8-778-741-91-51.

Еликбаев Н. 26.08.2025 жылы сағат 11:00-де Караганды облысы, Караганды қаласы, Қазыбек би ауданы, Анжурская көшесі, 47/3, конференц-зал мекенжайы бойынша «Жеке тұлға Еликбаев Н. кірме іеміржелі жиынның Караганды стансасына «Гүйсу» жұмыс жобасына «Қоршаған ортаны қорғау» бөлімі, қоршаған ортаны қорғау жөніндегі іс-шаралар жоспары бойынша ашық түрде қоғамдық тыңдаулар өткізілетіні хабарлайды.

Онлайн конференцияға сілтеме: https://us05web.zoom.us/j/2318855714?pwd=JmVhcnRlbnVlYU9hMmRlbnVlMkQ1OjRFR1k0am5oR21hR1R7Oj46

Идентификатор: 231 885 5714 Қол жеткізу коды: ppU88K

Өсер ету аймағы: Караганды облысы, Караганды қаласы, Қазыбек би ауданы, 49°47'14.36"С.Е., 73°5'28.63"Ш.Б.

Жобалау құжаттамасы https://hearings.ndbecology.gov.kz/ (Қоршаған орта мен табиғи ресурстардың жай-күйі туралы Ұлттық деректер банкі) және https://www.gov.kz/memleket/entities/karaganda-tabigat?lang=ru (Қараганды облысының табиғи ресурстар және табиғатты пайдалануды реттеу басқармасы) сайттарында орналастырылған, ескертпелер мен ұсыныстар көрсетілген интернет-ресурстармен Караганды қаласы, Лобода көш., 20 мекен-жайы, тел. 8 (7212) 56-81-66, e-mail: expertiza.upr_krg@mail.ru бойынша қабылданады.

Жоспарланған іс-шараның бастамашысы: Еликбаев Н., Караганды қ., Гапеев көш., 5-14/7, тел. +7 (701) 2451729.

Жобалық құжаттаманы өзірлеуші: ЖК Ибраева Г.С., Караганды қ., Степной-4-12-25, тел. +7 (701) 7313752.

Қосымша ақпаратты gulsulu@gmail.com электрондық поштасы және +7 (701) 7313752 тел. арқылы алуға болады.

Еликбаев Н. объявляет, что 26.08.2025 года в 11:00 часов по адресу: Карагандинская область, город Караганда, район имени Казыбек би, ул. Анжурская, 47/3, конференц-зал, состоятся общественные слушания в форме открытого собрания по разделу «Охрана окружающей среды» к рабочему проекту «Примыкания подъездного железнодорожного пути частного лица Еликбаева Н. по станции Караганды», г. Караганда, ул. Ыттовая, уч. 28/1, плану мероприятий по охране окружающей среды.

Ссылка на онлайн-конференцию: https://us05web.zoom.us/j/2318855714?pwd=JmVhcnRlbnVlYU9hMmRlbnVlMkQ1OjRFR1k0am5oR21hR1R7Oj46 Идентификатор: 231 885 5714 Код доступа: ppU88K

Территория воздействия: Карагандинская область, город Караганда, район имени Казыбек би, 49°47'14.36"С.Ш., 73°5'28.63"В.Д.

Проектная документация размещена на сайтах https://hearings.ndbecology.gov.kz/ (Национальный банк данных о состоянии окружающей среды и природных ресурсов) и https://www.gov.kz/memleket/entities/karaganda-tabigat?lang=ru (Управление природных ресурсов и регулирования природопользования Карагандинской области), замечания и предложения принимаются на указанных интернет-ресурсах и по адресу: г. Караганда, ул. Лободы, 20, тел. 8 (7212) 56-81-66, e-mail: expertiza.upr_krg@mail.ru.

Инициатор намеряемой деятельности: Еликбаев Н., г. Караганда, ул. Гапеева, 5-14/7, тел. +7 (701) 2451729.

Разработчик проектной документации: ИП Ибраева Г.С., г. Караганда, Степной-4-12-25, тел. +7 (701) 7313752.

Дополнительную информацию можно получить по электронному адресу: gulsulu@gmail.com и тел.: +7 (701) 7313752

Хабарландыру

Объявление

"CSM Karagandy" ЖШС 29.08.2025 жылы сағат 11:00-де Қарағанды облысы, Абай ауданы, Есенгелді а. о., Есенгелді ауылы, Центральная к-сі, 20, өкімдік аппараты мекенжайы бойынша "М-42 блоктарының аумағында қатты пайдалы қазбаларды барлау жоспарына рұқсат беру құжаттамасы" бойынша ашық жиынының нысанында қоғамдық тыңдаулар өтетінін хабарлайды...

Бастамашысы: "CSM Karagandy" ЖШС. 010000. Астана қаласы. Байқоңыр ауданы. Кенесары көшесі, 65 үй, 47 пәтер, тел. +7(701)333-91-99, sks76@inbox.kz.

Өзірлеуші: с-ГеоПроект ЖШС, Мекен-жайы 010000, Астана қаласы, Манғелик Ел көшесі, 20/2 үй, 506 кенсе, БСН 110240021170.

Қоғамдық тыңдауларға шығарылатын материалдармен Қоршаған орта мен табиғи ресурстардың жай-күйі туралы Ұлттық деректер банкі "ақпараттық жүйесінде танысуға болады ndbecology.gov.kz "қоғамдық тыңдаулар" бөлімінде, сондай-ақ "Қарағанды облысының Табиғи ресурстар және табиғат пайдалануды реттеу басқармасы" жергілікті атқарушы органының сайтында https://www.gov.kz/memleket/entities/karaganda-tabigat?lang=ru.

Барлық ескертулер және / немесе ұсыныстар қоғамдық тыңдаулар өткізілетін күнге дейін 3 жұмыс күнінен көшіртілмейтін мерзімде қабылданады ndbecology.gov.kz "қоғамдық тыңдаулар" бөлімінде немесе әзірлеушінің электрондық поштысы borohova2014@mail.ru, expertiza.upr_krg@mail.ru.

Қосымша ақпаратты мына жерден алуға болады borohova2014@mail.ru және 8-778-741-91-51 телефоны бойынша. Қосымша ақпаратты мына жерден алуға болады borohova.m@operating.kz және 8-778-741-91-51 теледиффандары бойынша.

ТОО «CSM Karagandy» соообщает, что 29.08.2025 года в 11:00 по адресу Карагадинская область, Абайский район, Есенгельдинский с.о., с. Есенгельді, ул. Центральная, 20, аппарат акима состояются общественные слушания в форме открытого собрания по «Разрешительной документации к Плану разведки твердых полезных ископаемых на территории блоков М-42-96-1(10с бр 15,14,13,12,11,10,9,8,7,6,5,4,3,2,1); М-42 96 (10с бр 15,14,13,12,11, 10,9,8,7,6,5,4,3,2,1); М-42-96-1(10е-56-22,21,17,16,12,11,7,6,2,1); М-42-96-1(10е-5а-Қарағанды облысында 25,24,23,22,21,20,19,18,17,16,15,14,13,12,11,10,9,8,7,6,5,4,3,2,1) в Карагадинской области».

Инициатор: ТОО «CSM Karagandy», 010000, город Астана, район Байқоңыр, ул. Кенесары, д. 65, кв. 47, тел. +7(701)333-91-99, sks76@inbox.kz.

Разработчик: ТОО С-ГеоПроект, адрес: 010000, город Астана, ул. Маңғелик Ел, дом 20/2, офис 506, БИН 110240021170.

С материалами, выносимыми на общественные слушания, можно ознакомиться в Информационной системе «Национальный банк данных о состоянии окружающей среды и природных ресурсов» ndbecology.gov.kz в разделе «Общественные слушания», а также на сайте местного исполнительного органа «Управление природных ресурсов и регулирования природопользования Карагадинской области» https://www.gov.kz/memleket/entities/karaganda-tabigat?lang=ru.

Все замечания и/или предложения принимаются в срок не позднее 3 рабочих дней до даты проведения общественных слушаний на ndbecology.gov.kz в разделе «Общественные слушания» или на электронную почту borohova2014@mail.ru, expertiza.upr_krg@mail.ru.

Дополнительную информацию можно получить по адресу borohova2014@mail.ru и по телефону 8-778-741-91-51.

«Aspan Industrial Minerals» ЖШС келесі жобалар бойынша ашық жиналыс түрінде қоғамдық тыңдаулар өткізеді:

ТОО «Aspan Industrial Minerals» проводит общественные слушания в форме открытых собраний по проектам:

1. «Аспан» алаңы бойынша барлау жұмыстары жоспарына арналған ықтимал әсерлер туралы есеп жобасы – М-43-136-(10а-5а-25), М-43-136-(10а-5б-21, 22, 23), М-43-136-(10а-5а-5), М-43-136-(10а-5б-1, 2, 3) блоктары, Қарағанды облысы, барлауға берілген №3234-ЕЛ лицензиясы негізінде, 17.03.2025 жж.

1. Проект Отчета о возможных воздействиях к плану разведки блоков М-43-136-(10а-5а-25), М-43-136-(10а-5б-21, 22, 23), М-43-136-(10а-5а-5), М-43-136-(10а-5б-1, 2, 3) площадью «Аспан» в Карагадинской области по лицензии на разведку №3234-ЕЛ от 17.03.2025 г.

Қоғамдық тыңдаулардың өткізілу орны, күні мен уақыты: Қарағанды облысы, Шет ауданы, Ақшатау ауылдық округі, Жарылғап батыр ауылы, мектеп ғимараты, 2025 жылғы 25 тамыз, сағат 12:00.

Место, дата и время начала проведения общественных слушаний: Карагадинская область, Шетский район, Ақшатауский с.о., а. Жарылғап батыр, в здании школы, 25 августа 2025 года в 12:00.

2. Рұқсат етілетін шығарындылардың нормативтері жобасы, қалдықтарды басқару бағдарламасы; өндірістік экологиялық бақылау бағдарламасы жобасы; қоршаған ортаны қорғау жөніндегі іс-шаралар жоспары жобасы – барлау жұмыстары жоспарына арналған, жоғарыда көрсетілген блоктар және лицензия №3234-ЕЛ, берілген күні – 17.03.2025 жж.

2. Проект нормативов допустимых выбросов, Программа управления отходами; проект программы производственного экологического контроля; проект плана мероприятий по охране окружающей среды на план разведки блоков М-43-136-(10а-5а-25), М-43-136-(10а-5б-21, 22, 23), М-43-136-(10а-5а-5), М-43-136-(10а-5б-1, 2, 3) площадью «Аспан» в Карагадинской области по лицензии на разведку №3234-ЭЛ от 17.03.2025 г.

Қоғамдық тыңдаулардың өткізілу орны, күні мен уақыты: Қарағанды облысы, Шет ауданы, Ақшатау ауылдық округі, Жарылғап батыр ауылы, мектеп ғимараты, 2025 жылғы 25 тамыз, сағат 15:00.

Место, дата и время начала проведения общественных слушаний: Карагадинская область, Шетский район, Ақшатауский с.о., а. Жарылғап батыр, в здании школы, 25 августа 2025 года в 15:00.

Қатысушыларды тіркеу жеке басты куәландыратын құжатты көрсету арқылы жүргізіледі.

Регистрация участников ведется при предъявлении документа, удостоверяющего личность.

Қоғамдық тыңдаулар онлайн режимде Zoom бейнеконференция платформасында да өткізіледі.

Также общественные слушания будут проведены в режиме онлайн, посредством видеоконференц-связи на платформе Zoom. Ссылка на Zoom размещена на платформе https://ndbecology.gov.kz/.

Zoom сілтемесі экология платформасында орналастырылған: https://ndbecology.gov.kz/Zoom сілтемесі: https://us06web.zoom.us/j/8545882756?pwd=Ykwl5qZ210BisFckVkbPpOUJZmUmhO.1&omn=81653036473

Идентификатор конференции: 854 588 2756 Код доступа: Gf83P4

Конференция идентификаторы: 854 588 2756 Қол жеткізу коды: Gf83P4 Жобалаушының қызметін бастамайынша: «Aspan Industrial Minerals» ЖШС, БСН 241040008046 Мекенжайы: Қазақстан, Астана қаласы, Нұра ауданы, Қабанбай батыр даңғылы, 43В үй, 515-пәтер Эп. пошта: bakytzhane_meiram@mail.ru. Тел.: +7 /47 / 811 06 89

Инициатор намечаемой деятельности: ТОО «Aspan Industrial Minerals», БИН 241040008046, Адрес: Казахстан, город Астана, район Нұра, Проспект Қабанбай Батыр, дом 43В, кв. 515. Эп. почта: bakytzhane_meiram@mail.ru, тел: +7 47 811 06 89. Директор Екпінтай Бақытжан Мейрамұлы.

Директор: Екпінтай Бақытжан Мейрамұлы. Жобалық құжаттаманы өзірлеуші: «NAZ» ЖК, Ақмола облысы, Көкшетау қ., Орталық шағын ауданы, 50а/153, Тел.: 8 701 750 38 22.

Разработчик проектной документации: ИП «NAZ», Акмолинская область, г. Кокшетау, мкр. Центральный, 50а/153, тел.: 87017503822.

Жоба материалдары https://ndbecology.gov.kz/ платформасында және Қарағанды облысы бойынша МЕМҒ ресми сайтында орналастырылған: https://www.gov.kz/memleket/entities/karaganda-tabigat/press?lang=ru

Документация по проекту размещена на платформе https://ndbecology.gov.kz/ и на сайте МИО https://www.gov.kz/memleket/entities/karaganda-tabigat/press?lang=ru.

Жобалаушының қызметін бастамайынша қосымша ақпарат пен құжаттардың көшірмелері мына байланыстар арқылы беріледі: orazalinova@list.ru, +7 701 750 38 22.

Контакты, по которым можно получить информацию о намечаемой деятельности и ознакомиться с копией документов: orazalinova@list.ru, +77017503822.

Қоғамдық өкілдердің ескертулері мен ұсыныстары мына мекенжайда қабылданады: 100000, Қарағанды қ., Лободы көшесі, 20 үй, Қарағанды облысының табиғи ресурстар және табиғат пайдалануды реттеу басқармасы. Эп. пошта: expertiza.upr_krg@mail.ru. Тел.: 8 (7212) 568-166

Замечания и предложения заинтересованной общественности принимаются по адресу: 100000 г. Караганда, ул. Лободы, 20. Управление природных ресурсов и регулирования природопользования Карагадинской области. эл. адрес: expertiza.upr_krg@mail.ru. т.8(7212)568-166.

Нысанның орналасу координаттары: 1) 48°16'00" с.е., 73°54'00" ш.б., 2) 48°16'00" с.е., 73°58'00" ш.б. 3) 48°14'00" с.е., 73°58'00" ш.б., 4) 48°14'00" с.е., 73°54'00" ш.б. Әсер ету аумағының координаттары: 48°07'17.82" с.е., 74°11'10.40" ш.б.

Координаты расположения объекта: 1) 48°16'00" с.ш., 73°54'00" с.ш., 73°58'00" с.ш., 73°58'00" в.д. 3) 48°14'00" с.ш., 73°58'00" в.д. 4) 48°14'00" с.ш., 73°54'00" в.д. Координаты расположения территории воздействия: 48°7'17.82"С. 74°11'10.40"В.

Обучение, курсы, переводы.....22
Недвижимость продаю, куплю, сдаю.....22
Средства защиты, РТИ, спецодежда, уголь, разное.....22
Металлопластиковые окна, изделия из ПВХ, стекло, зеркала.....22
Ритуальные услуги.....22
Программа телеревидения.....23
Частные объявления.....31

РТИ, УГОЛЬ, РАЗНОЕ

ОКНА, ИЗДЕЛИЯ ИЗ ПВХ

УСЛУГИ САМОСВАЛА ПЕСОК УГОЛЬ БАЛЛАСТ ПЕРЕГНОЙ ОТСЕВ НАВОЗ ШЕБЕНЬ Доставка зил до 6 тонн 8-703-901-61-53, 8-777-343-64-06

«Ломбард Демеу Капиталы 11» ЖШС 1-ден 40-қа дейінгі лоттар бойынша сатып алынбаған кепіл мүлкінің сауда-саттығы Қарағанды қаласы, Б. Жырау даңғылы, 79, мекенжайы бойынша сағат 9:00-ден 18:45-ке дейін өтетінін хабарлайды, тел.: 8 707 233 1219.

РЕМОНТ ПЛАСТИКОВЫХ ОКОН • ИЗГОТОВЛЕНИЕ ВНУТРЕННИХ МОСКИТНЫХ СЕТОК • ЗАМЕНА РЕЗИНЫ, ЗАМКОВ, НАВЕСОВ • РЕГУЛИРОВКА! КАЧЕСТВО! ГАРАНТИЯ! ТЕЛ.: 97 27 60, 8 701 508 44 01, 8 707 872 25 29

РИТУАЛЬНЫЕ Фирма ТРИАДА ЛИМИТЕД Полный комплекс ритуальных услуг: - строительство мазаров; - изготовление намятников, уход за могилками; - оказание экстренной помощи (вывоз тела в морт фирмы Триада ЛТД). Зал прощания. Высокое качество обслуживания. Умеренные цены. Поминальные обеды в кафе «Кочет» Адрес: Ст. аэропорт. Тел.: 42-23-00, 42-22-00

НЕДВИЖИМОСТЬ: ПРОДАЮ, КУПЛЮ, СДАЮ ATLANT CITY АРЕНДА 1й мес. бесплатно на торговые помещения ТОРГОВЫХ, ОФИСНЫХ И СКЛАДСКИХ ПОМЕЩЕНИЙ ул. Аманжолова, 30 Тел. 30-51-61, 8 777 190 11 97

NV.KZ НОВОСТИ КАРАГАНДЫ

ОБУЧЕНИЕ КУРСЫ ПЕРЕВОДЫ Бюро переводов Center AT КОМПАНИЯ Устный и письменный перевод: технический, юридический, научный, медицинский, в том числе с нотариальным заверением ПЕРЕВОДИМ НА 43 ЯЗЫКА МИРА! Тел. 8-701-872-23-41, ул. Лободы 29/3, 3 эт., каб. 8

Услуги Umlaut Бюро переводов info@umlaut.kz, www.umlaut.kz УСТНЫЕ И ПИСЬМЕННЫЕ ПЕРЕВОДЫ Бульвар Мира, 33 (стоматология "Ердос"), каб. 215. офис: 56-71-12, +7 702 279 32 89, +7 705 310 39 71; ул. Гоголя, 31 (ТД "Заводъ"), оф. 202

Вы хотите рекламу на этой полосе? ЗВОНИТЕ! Тел.: 91-22-66, 91-22-44

рекламное агентство NVmedia любые виды рекламы по всему Казахстану

24.07.2023 № 3.4-15/385

ЭФИРНАЯ СПРАВКА

Настоящей справкой подтверждаем о том, что 25 июля 2025г. на телеканале «SARYARQA» будет размещено объявление о проведении общественных слушаний следующего содержания:

«Алтын күм КЗ» ЖШС жоспарланған қызметінің бастамашысы "Қоршаған ортаға ықтимал әсерлер туралы есеп" материалдары бойынша қоғамдық тыңдаулар өткізілетіні туралы хабарлайды. Әзірлеуші: "РД Инжиниринг" ЖШС. Әсер ету аумағы: Қарағанды облысы, Бұқар Жырау ауданы, Тегісжол ауылы. Қоғамдық тыңдаулар: 27.08.2025 ж. сағат 15:00-де, Қарағанды облысы, Бұқар Жырау ауданы, Тегісжол ауылы, клуб ғимараты мекенжайы бойынша өтеді (ауылда көше атаулары мен үйлердің нөмірленуі жоқ). Zoom платформасында тыңдауға қатысу үшін онлайн қосылу. Конференция идентификаторы: 819 1392 7311. Кіру коды: 255655. Қоғамдық тыңдау материалдарымен сайтта танысуға болады <https://ndbecology.gov.kz/> "қоғамдық тыңдаулар" бөлімінде. Қосымша жобалық материалдар бойынша ақпаратты мына электрондық мекенжай бойынша сұратуға болады: rde.kz@mail.ru және тел.: 8(7212) 41-20-21. Барлық ескертулер мен ұсыныстар ақпараттық жүйеде қоғамдық тыңдаулар өткізілетін күнге дейін 3 жұмыс күнінен кешіктірілмейтін мерзімде қабылданады <https://ndbecology.gov.kz/>, сондай-ақ "Қарағанды облысының Табиғи ресурстар және табиғат пайдалануды реттеу басқармасы" ММ мына мекенжайлар бойынша: expertiza.upr_krg@mail.ru және Қарағанды қ., к. Лободтар, 20, тел: 8 (7212) 56-81-66.

Инициатор намечаемой деятельности ТОО «Алтын Күм КЗ» объявляет о проведении общественных слушаний по материалам «Отчета о возможных воздействиях на окружающую среду». Разработчик: ТОО «РД Инжиниринг». Территория воздействия: Карагандинская область, Бухар-Жырауский р-н, с. Тегисжол. Общественные слушания состоятся: 27.08.2025 г. в 15:00, по адресу: Карагандинская область, Бухар-Жырауский р-н, с. Тегисжол, здание клуба (названий улиц и нумерации домов в селе нет). Онлайн подключение для участия в слушаниях на платформе Zoom. Идентификатор конференции: 819 1392 7311. Код доступа: 255655. С материалами общественных слушаний можно ознакомиться на сайте <https://ndbecology.gov.kz/> в разделе «Общественные слушания». Доп. информацию по проектным материалам можно запросить по электронному адресу: rde.kz@mail.ru и тел.: 8(7212) 41-20-21. Все замечания и предложения принимаются в срок не позднее 3 раб. дней до даты проведения общественных слушаний на Информационной системе <https://ndbecology.gov.kz/>, а также в ГУ «Управление природных ресурсов и регулирования природопользования Карагандинской области» по адресам: expertiza.upr_krg@mail.ru и г. Караганда, ул. Лободы, 20, тел: 8 (7212) 56-81-66».

Заказчик - ТОО «РД Инжиниринг».

Отдел анализа и выпуска эфира



Б.Сулейменова

Тел.8(7212)41-11-25



ГОСУДАРСТВЕННОЕ
УЧРЕЖДЕНИЕ
«АППАРАТ АКИМА
САМАРКАНДСКОГО
СЕЛЬСКОГО ОКРУГА
БУХАР ЖЫРАУСКОГО РАИОНА
КАРАГАНДИНСКОЙ ОБЛАСТИ»

23.07.2025 15:59

"Алтын кум КЗ" ЖШС жоспарланган қызметінің бастамашысы "қоршаған ортаға ықтимал әсерлер туралы есеп" материалдары бойынша қоғамдық тыңдаулар өткізілетіні туралы хабарлайды. Әзірлеуші: "РД Инжиниринг" ЖШС. Әсер ету аумағы: Қарағанды облысы, Бұхар Жырау ауданы, Тегісжол ауылы. Қоғамдық тыңдаулар: 27.08.2025 ж. сағат 15: 00-де, Қарағанды облысы, Бұхар Жырау ауданы, Тегісжол ауылы, клуб ғимараты мекенжайы бойынша өтеді. Zoom платформасында тыңдауға қатысу үшін Онлайн қосылу. Конференция идентификаторы: 819 1392 7311. Кіру коды: 255655. Қоғамдық тыңдау материалдарымен сайтта танысуға болады <https://ndbecology.gov.kz/> / "қоғамдық тыңдаулар" бөлімінде. Қосымша, жобалық материалдар бойынша ақпаратты мына электрондық мекенжай бойынша сұратуға болады: rde.kz@mail.ru және тел.: 8(7212) 41-20-21. Барлық ескертулер мен ұсыныстар ақпараттық жүйеде қоғамдық тыңдаулар өткізілетін күнге дейін 3 жұмыс күнінен кешіктірілмейтін мерзімде қабылданады <https://ndbecology.gov.kz/>, сондай-ақ "Қарағанды облысының Табиғи ресурстар және табиғат пайдалануды реттеу басқармасы" ММ мына мекенжайлар бойынша: expertiza.upr_krg@mail.ru және Қарағанды к., к. Лоболтар, 20, тел: 8 (7212) 56-81-66.

Инициатор намечаемой деятельности ТОО «Алтын Кум КЗ» объявляет о проведении общественных слушаний по материалам «Отчета о возможных воздействиях на окружающую среду». Разработчик: ТОО «РД Инжиниринг». Территория воздействия: Карагандинская область, Бухар-Жырауский р-н, с. Тегісжол. Общественные слушания состоятся: 27.08.2025 г. в 15:00, по адресу: Карагандинская область, Бухар-Жырауский р-н, с. Тегісжол, здание клуба. Онлайн подключение для участия в слушаниях на платформе Zoom. Идентификатор конференции: 819 1392 7311. Код доступа: 255655. С материалами общественных слушаний можно ознакомиться на сайте <https://ndbecology.gov.kz/> в разделе «Общественные слушания». Доп. информацию по проектным материалам можно запросить по электронному адресу: rde.kz@mail.ru и тел.: 8(7212) 41-20-21. Все замечания и предложения принимаются в срок не позднее 3 раб. дней до даты проведения общественных слушаний на Информационной системе <https://ndbecology.gov.kz/>, а также в ГУ «Управление природных ресурсов и регулирования природопользования Карагандинской области» по адресам: expertiza.upr_krg@mail.ru и г. Караганда, ул. Лоболды, 20, тел: 8 (7212) 56-81-66.

"Алтын кум КЗ" ЖШС жоспарланган қызметінің бастамашысы әсерге экологиялық рұқсат алуға өтінімізге материалдар бойынша қоғамдық тыңдаулар өткізілетіні туралы хабарлайды. Әзірлеуші: "РД Инжиниринг" ЖШС. Әсер ету аумағы: Қарағанды облысы, Бұхар Жырау ауданы, Тегісжол ауылы. Қоғамдық тыңдаулар: 27.08.2025 ж. сағат 17: 00-де, Қарағанды облысы, Бұхар Жырау ауданы, Тегісжол ауылы, клуб ғимараты мекенжайы бойынша өтеді. Zoom платформасында тыңдауға қатысу үшін Онлайн қосылу. Конференция идентификаторы: 857 5670 3303. Кіру коды: 255655. Қоғамдық тыңдау материалдарымен сайтта танысуға болады <https://ndbecology.gov.kz/> / "қоғамдық тыңдаулар" бөлімінде. Қосымша, жобалық материалдар бойынша ақпаратты мына электрондық мекенжай бойынша сұратуға болады: rde.kz@mail.ru және тел.: 8(7212) 41-20-21. Барлық ескертулер мен ұсыныстар ақпараттық жүйеде қоғамдық тыңдаулар өткізілетін күнге дейін 3 жұмыс күнінен кешіктірілмейтін мерзімде қабылданады <https://ndbecology.gov.kz/>, сондай-ақ "Қарағанды облысының Табиғи ресурстар және табиғат пайдалануды реттеу басқармасы" ММ мына мекенжайлар бойынша: expertiza.upr_krg@mail.ru және Қарағанды к., к. Лоболтар, 20, тел: 8 (7212) 56-81-66.

Инициатор намечаемой деятельности ТОО «Алтын Кум КЗ» объявляет о проведении общественных слушаний по материалам к заявке на получение экологического разрешения на воздействие. Разработчик: ТОО «РД Инжиниринг». Территория воздействия: Карагандинская область, Бухар-Жырауский р-н, с. Тегісжол. Общественные слушания состоятся: 27.08.2025 г. в 17:00, по адресу: Карагандинская область, Бухар-Жырауский р-н, с. Тегісжол, здание клуба. Онлайн подключение для участия в слушаниях на платформе Zoom. Идентификатор конференции: 857 5670 3303. Код доступа: 255655. С материалами общественных слушаний можно ознакомиться на сайте <https://ndbecology.gov.kz/> в разделе «Общественные слушания». Доп. информацию по проектным материалам можно запросить по электронному адресу: rde.kz@mail.ru и тел.: 8(7212) 41-20-21. Все замечания и предложения принимаются в срок не позднее 3 раб. дней до даты проведения общественных слушаний на Информационной системе <https://ndbecology.gov.kz/>, а также в ГУ «Управление природных ресурсов и регулирования природопользования Карагандинской области» по адресам: expertiza.upr_krg@mail.ru и г. Караганда, ул. Лоболды, 20, тел: 8 (7212) 56-81-66.

23.07.2025 16:01



23.07.2025 16:10

ТЕГИСЖОЛ

23.07.2025 16:20

ҚАЗАҚСТАН РЕСПУБЛИКАСЫ АРҚАУЛЫҚ АҚПАРАТ АГЕНТТІГІ
АТҚАМНАН АҚПАРАТ ҚАЖЫРАУ АУДАНЫ
МӘДЕНІЕТ, ҮНІ
ТЕЛІСЖОЛ
АУЫЛДЫҚ КЛУБЫ

ҚАЗАҚСТАН РЕСПУБЛИКАСЫ АРҚАУЛЫҚ АҚПАРАТ АГЕНТТІГІ
АТҚАМНАН АҚПАРАТ ҚАЖЫРАУ АУДАНЫ
МӘДЕНІЕТ, ҮНІ
ТЕЛІСЖОЛ
АУЫЛДЫҚ КЛУБЫ

23.07.2025 17:10



«Аттын күй КЗ» ЖШС жоспарланған ақпараттық басқарушысы жергілікті деңгейде рұқсат етілген материалдар бойынша өзінің өкілеттіліктері мен құқықтарының шегерісінде «РД Инноварион» ЖШС «Фейсбук» желісі арқылы Карағанды облысы, Бұхар Жырау ауданы, Тегішол ауылы, Қоғамдық үйіне (адресі: 27.08.2025 ж. сағат 15:00-де, Карағанды облысы, Бұхар Жырау ауданы, Тегішол ауылы, Қоғамдық үйіне) «Зиоп» платформасында видеоарнаға тікелей трансляция жасамақ болғанын хабарлады. «Зиоп» платформасында тікелей трансляция жасамақ болғанын хабарлады. «Зиоп» платформасында тікелей трансляция жасамақ болғанын хабарлады.

«Аттын күй КЗ» ЖШС жоспарланған ақпараттық басқарушысы жергілікті деңгейде рұқсат етілген материалдар бойынша өзінің өкілеттіліктері мен құқықтарының шегерісінде «РД Инноварион» ЖШС «Фейсбук» желісі арқылы Карағанды облысы, Бұхар Жырау ауданы, Тегішол ауылы, Қоғамдық үйіне (адресі: 27.08.2025 ж. сағат 15:00-де, Карағанды облысы, Бұхар Жырау ауданы, Тегішол ауылы, Қоғамдық үйіне) «Зиоп» платформасында видеоарнаға тікелей трансляция жасамақ болғанын хабарлады. «Зиоп» платформасында тікелей трансляция жасамақ болғанын хабарлады. «Зиоп» платформасында тікелей трансляция жасамақ болғанын хабарлады.

23.07.2025 17:10

(Слайд 1) Титул парағы

Қайырлы кеш, құрметті қоғамдық тыңдауға қатысушылар!

Осы қоғамдық тыңдауларды өткізу үшін "Алтын құм KZ" ЖШС Тегісжол шөгінді жыныстар (құм) кен орнының тау-кен жұмыстарының жоспарына қоршаған ортаға ықтимал әсерлер туралы есептің жобасын бекіту негіз болып табылады. Жоба Қазақстан Республикасында қолданылып жүрген қоршаған ортаны қорғау жөніндегі заңнамалық және нормативтік-әдістемелік актілерге толық сәйкес орындалды.

"Алтын құм KZ" ЖШС Тегісжол шөгінді жыныстар (құм) кен орнының тау-кен жұмыстарының жоспарына "қоршаған ортаға ықтимал әсерлер туралы есептің" осы материалдары. ҚОӘБ "РД Инжиниринг" ЖШС кең таралған пайдалы қазбаларды (ОПИ) пысықтау жөніндегі өнеркәсіптік алаң үшін әзірледі. Бұл кәсіпорын алғаш рет пайдалануға беріледі.

Әрі қарай, жоспарланған қызметті жүзеге асыруға көшейік.

(Слайд 2) Жоспарланған қызметтің өндірістік алаңы

"Алтын құм" ЖШС-нің көзделіп отырған қызметінің өнеркәсіптік алаңы Қарағанды облысы Бұқар Жырау ауданы Самарқанд ауылдық округінің аумағында, Тегісжол ауылынан шығысқа қарай 1,7 км жерде орналасқан. Жұмыстар жер қойнауын пайдалану мақсаттары үшін кәсіпорынға жалға берілген, ауданы 13,29 га арнайы бөлінген жер учаскесінде жүргізілетін болады. Участке ауыл шаруашылығында пайдаланылмайды, оның аумағында жасыл желектер жоқ, бұл оларды кесу немесе көшіру қажеттілігін болдырмайды. Өнеркәсіп алаңының беті негізінен тегістелген, табиғи топырақпен жабылған және қарқынды экономикалық қызмет белгілері жоқ.

Қазіргі уақытта учаскеде күрделі құрылыс жоқ. Жұмыс жүргізілетін жерге жақын кірме жолдар орналасқан, сондай-ақ көліктік қолжетімділікті және тау-кен техникасының орнын ауыстыруды қамтамасыз ету үшін уақытша технологиялық жолдарды орнату жоспарланған. Ең жақын тұрғын үй құрылысы жоспарланған қызмет шекарасынан бір жарым шақырымнан астам қашықтықта орналасқан, бұл халыққа теріс әсер ету қаупінсіз санитарлық-қорғау аймағын қамтамасыз етуге мүмкіндік береді.

Нысанды орналастыру ауданында қорықтар, сәулет ескерткіштері, санитарлық-профилактикалық мекемелер, демалыс аймақтары және басқа да табиғат қорғау объектілері жоқ.

(Слайд 3) Тау-кен жұмыстары

Кен орнында аршылған жыныстар мен пайдалы қалыңдықты игеруді бульдозерлер мен экскаваторлар жүргізе алады.

Тегісжол пайдалы қазба кен орнының қалыңдығының пайда болу шарттары оны ашық әдіспен, автокөлік жүйесімен өңдеудің орындылығын алдын-ала анықтайды. Пысықтау биіктігі 5,0 метрге дейінгі екі жиекпен жүргізілетін болады. Мұндай кен орындарын игеру кезінде жұмыс жиектерінің көлбеу бұрыштары әдетте 300-ге тең деп қабылданады.

Аршылған жыныстардың үйінділері, оның ішінде топырақ-өсімдік қабаты (PRS) бөлек жиналады және кейіннен барлық қорлар өңделгеннен кейін карьерді қалпына келтіру үшін пайдаланылады. Үйінділер (үйінділер) жұмыс учаскесінен периметрі бойынша 50 м жерде орналасатын болады.

Құмның физика-механикалық қасиеттері: көлемдік массасы 1,48 т / м³, үйінді тығыздығы 1,3 т / м³, қопсыту коэффициенті 1,14.

Құмды минералогиялық зерттеу ілеспе пайдалы қазбалар табылмағанын көрсетті.

Кен орнында ғимараттар мен құрылыстар салу көзделмейді, өйткені ол Тегісжол ауылына жақын орналасқан.

Кен орнын игеру нәтижесінде тау-кен геологиялық жағдайларының өзгеруі болжанбайды.

(Слайд 4) Жұмыс режимі, мансап өнімділігі

"Алтын құм" ЖШС мансабының жұмыс істеу режимі 6 күндік жұмыс аптасы кезінде жыл ішінде 7 айға белсенді жұмыс істеуге есептелген. Жылдық жұмыс күндерінің саны 180 құрайды, оның 140 күні тікелей өндіру жұмыстарына, ал қалған 40 күні — аршу іс-шараларын жүргізуге бөлінеді. Жұмыс тәулігіне бір ауысымда 8 сағатқа ұйымдастырылады.

Жобалауға берілген тапсырмаға сәйкес кен орнын кезең-кезеңімен игеру көзделген, өндіру көлемі кезең-кезеңімен ұлғайтылған. 2026 жылы тығыз денеде 10 мың текше метр пайдалы қазбаны өндіру жоспарлануда, 2027 жылы — 15 мың м3, ал 2028 жылы — 20 мың м3. 2029 жылдан 2035 жылға дейін жыл сайынғы өндіру көлемі 25 мың м3 құрайды.

(Слайд 5) Атмосфераның ластануы тұрғысынан өндіріс технологиясы мен технологиялық жабдықтың қысқаша сипаттамасы

Аршу және өндіру жұмыстарын жүргізу кезеңінде атмосфералық ауаның негізгі ластаушы бөлшектері мыналар болып табылады: бейорганикалық шаң: 70-20% кремний диоксиді; бейорганикалық шаң: 20%-дан төмен кремний диоксиді; C12-19 алкандары; күкіртті сутегі.

Учаскенің жұмысы кезінде атмосфераға ластаушы заттар шығарудың ұйымдастырылмаған 3 көзі жұмыс істейтін болады:

- Мансап;
- Пышак;
- Жанармай құюшы.

Тығыз денеде пайдалы қазбалар бойынша карьердің жылдық өнімділігі жылына 25 мың м3 құрайды.

Мансап. Кен орнында аршылған жыныстар мен пайдалы қалыңдықты игеруді бульдозерлер мен экскаваторлар жүргізе алады. Тегісжол пайдалы қазба кен орнының қалыңдығының пайда болу шарттары оны ашық әдіспен, автокөлік жүйесімен өндеудің орындылығын алдын-ала анықтайды. Пысықтау биіктігі 5,0 метрге дейінгі екі жиекпен жүргізілетін болады. Атмосфераға ластаушы заттардың шығарылуы экскавация, бөртпелерді таңдау және материалдарды тасымалдау арқылы жүреді. Жұмыстарды жүргізу кезінде құрамында 70-20% кремний диоксиді бар бейорганикалық шаң және 20% - дан төмен кремний диоксиді бар бейорганикалық шаң шығарылады.

Пышак. Аршылған жыныстардың үйінділері (PRS) бөлек жиналады және болашақта барлық қорлар өңделгеннен кейін карьерді қалпына келтіру үшін пайдаланылады. Үйінділер (үйінділер) жұмыс учаскесінен периметрі бойынша 50 м жерде орналасатын болады. Ластаушы заттардың шығарылуы самосвалды түсіруден, пышақтың пайда болуынан және үйінділердің бетінен дефляциядан туындайды. Жұмыстарды жүргізу кезінде құрамында 70-20% кремний диоксиді бар бейорганикалық шаң және 20% - дан төмен кремний диоксиді бар бейорганикалық шаң да шығарылады.

Жанармай құюшы. Тау-кен техникасын жанар-жағармай материалдарымен қамтамасыз ету үшін дизель отынын тасымалдауға арналған көлемі 6500 литр TCB-6 маркалы автомобиль-цистернаны пайдалану көзделген. Техниканы жұмыс орнында толтыру 8633 үлгісіндегі құю тіркемесін қолдану арқылы жүзеге асырылады. Жанармай құю жұмыстарын жүргізу кезінде C12-19 алкандары мен күкіртті сутегі шығарылады.

(Слайд 6) «Кесте»

Кестеден көріп отырғанымыздай, барлығы 4 ластаушы зат атмосфералық ауаға шығарылады, оның ішінде:

- 1 қауіптілік класының 4 заты;
- 2 қауіптіліктің 3 класындағы заттар;
- 1 қауіптілік класының 2 заты.

Атмосфераға жалпы шығарындылар жылына 0,977348 тоннаны құрайды.

(Слайд 7) Шаң мен зиянды газдармен күресу

Жолдарда шаңның пайда болуы самосвалдардан ұсақ-түйек заттарды төгу, машиналардың дөңгелектерімен шаңды көтеру және іргелес аумақтардан шаңды желмен шығару нәтижесінде пайда болады.

Карьер автомобиль жолдарының шаңын азайту үшін оларды сумен суару қажет. Тиеу-түсіру жұмыстарындағы шаңды басу сонымен қатар тау массасын оңтайлы мөлшерге дейін ылғалдандыруға негізделген. Тиеу-түсіру жұмыстары кезінде (оның ішінде жолдар үшін) шаң түзілуін төмендету мақсатында ПМ-130Б суару машинасымен өңдеу аралығы 4 сағат болған кезде гидро суару жүргізіледі.

Суару параметрлерінің мөлшері шаңды ұстау механизміне және оның тиімділігіне байланысты болады. Жолдар мен тау жыныстарының массивін ылғалдандыру үшін негізінен технологиялық режим қолданылады-әдеттегі суару (сұйықтықты 1,2-2,0 МПа қысыммен механикалық бүрку) қажет болған жағдайда қалқымалы шаңды ұстап қалу үшін дисперсті сумен (2-2,5 МПа) су-ауамен суаруды қолдануға болады.

Тоқсанына кемінде бір рет ондағы зиянды газдардың құрамына ауаны талдау үшін сынама алу жоспарлануда.

(Слайд 8) Санитарлық-қорғау аймағының мөлшерін негіздеу, әсер ету аймағының шекарасы

Әдістеменің 27-тармағына сәйкес рұқсат етілген шығарындыларды нормалау кезінде объектінің әсер ету аймағының жеткіліктілігін бағалау жүзеге асырылады. Объектінің атмосфералық ауасына әсер ету аймағының шекарасы объектінің атмосфералық ауаға жалпы жүктемеге жеке үлесін ескере отырып, белгіленген экологиялық сапа нормативтері және/немесе қоршаған орта сапасының нысаналы көрсеткіштері сақталатын аумақты шектейтін жергілікті жердегі тұйық сызықтың проекциясы ретінде айқындалады ($c_{пр/c_{зв}} \leq 1$).

Ең жақын қоныстану (тұрғын) аймағы жұмыс аумағынан 1.7 км астам қашықтықта орналасқан Тегісжол ауылынан ұсынылған.

Қазақстан Республикасы Денсаулық сақтау министрінің м. а. 2022 жылғы 11 қаңтардағы № ҚР ДСМ-2 "адамның тіршілік ету ортасы мен денсаулығына әсер ету объектілері болып табылатын объектілердің санитариялық-қорғау аймақтарына қойылатын санитариялық-эпидемиологиялық талаптар" санитариялық қағидаларын бекіту туралы бұйрығына сәйкес "Алтын құм КЗ"ЖШС үшін нормативтік санитариялық-қорғау аймағының мөлшері карьерлер, қиыршық тас, құм, саз өндіретін кәсіпорындар ретінде 100 м құрайды (17-Б., пп. 5).

2-бөлімнің 2-қосымшасына сәйкес көзделіп отырған қызмет түрлері және олардың негізінде қоршаған ортаға теріс әсер ететін объектілерді II санаттағы объектілерге жатқызу жүзеге асырылатын өзге де критерийлер жылына 10 мың тоннадан астам кең таралған пайдалы қазбаларды өндіру мен қайта өңдеуді қамтиды (пп. 7.11). Демек, жоспарланған қызмет II санаттағы объектілерге жатады.

Атмосфераның беткі қабатындағы максималды жер бетіндегі Концентрациялардың таралуын есептеу СҚА шекарасында және тұрғын аймақ шекарасында жүргізілді. Есептеу елді мекендердің атмосфералық ауасындағы ластаушы заттардың шекті рұқсат етілген концентрациясының асып кетуін анықтаған жоқ. Әсер ету аймағының шекарасы санитарлық-қорғаныс аймағының шекарасымен сәйкес келеді.

(Слайд 9) Учаскені орналастыру ауданының гидрогеологиялық сипаттамасы

Қарағанды облысының аумағының көп бөлігі абсолюттік белгілері 533 м-ден аспайтын кең ұзартылған аккумулятивті жазықтан тұрады, оңтүстігінде ұсақ шоқылар мен аласа таулардың қалдықтары кеңінен дамыған. Солтүстік пен шығыста аккумулятивті жазық жертөле жазықтарымен шектеседі. Ауданның эрозиясының негізі болып табылатын теңіз ойпатына қарай шығыстан батысқа қарай беткейдің жалпы еңісі. Синклинальды

құрылымдармен шектелген ірі депрессиялардың болуы аңғарлардың бойлық профилінде жергілікті беткейлермен сипатталатын бірқатар бұрылыстар жасайды.

Гидрогеологиялық желі Нұра бассейнінің өзендерімен ұсынылған, ол ауданды шығыстан батысқа қарай кесіп өтіп, оның солтүстік шекарасына жақын ағып өтеді. Бұл ретте аудан шегінде ол көптеген шағын салаларды, сондай-ақ Шерубайнуру өзенінің ең ірі саласын алады. Өзеннің негізгі қоректенуі еріген сулардың, сондай-ақ олардың бастауларындағы тау жыныстарының жарылған аймағына сәйкес келетін жер асты суларының есебінен алынады. Жылдың құрғақ кезеңдеріндегі ірі аңғарларда өзен ағынын кейбір толықтыру төрттік аллювийдің жер асты суларымен жүзеге асырылады, бірақ су тасқынында керісінше құбылыс орын алады: өзендер мен көлдердің жер үсті сулары жер асты суларының негізгі қоректену көзі болып табылады. Аудандағы көлдер аз және батыста көбірек дамыған. Олар тамақты тек су жинау алаңынан су тасқыны кезінде алады. Көптеген көлдер жазғы меженде кебеді.

Жер үсті суларының ең жақын нүктесі-жоспарланған қызмет аумағынан 50 метрден астам қашықтықта орналасқан Нұра өзені. "Азаматтарға арналған үкімет "мемлекеттік корпорациясы" КЕАҚ Қарағанды облысы бойынша филиалының 31.10.2024 жылғы №ЗТ-2024-05766734 жауабына сәйкес, жер учаскесі су қорғау аймағына тимей су қорғау аймағында орналасқан.

Сондай-ақ, "Ұлттық геологиялық қызмет" АҚ-ның 22.07.2024 ж. №ЗТ - 2024-04560218 жауабына сәйкес, Қарағанды облысында орналасқан лицензиялық алаңның координаттары шегінде-01.01.2023 ж. жағдай бойынша ҚР Мемлекеттік есебінде тұрған жер асты суларының кен орындары жоқ.

Барлық қорытындылармен келесі слайдтарда танысуға болады.

**(Слайд 10) "Азаматтарға арналған үкімет " мемлекеттік корпорациясы" КЕАҚ
Қарағанды облысы бойынша 31.10.2024 ж. №ЗТ-2024-05766734 филиалының
қорытындысы**

**(Слайд 11) "Ұлттық геологиялық қызмет" ақ 22.07.2024 ж. №ЗТ-2024-04560218
қорытындысы**

(Слайд 12) Қалдықтардың пайда болуы

Объектіні ұйымдастыру және пайдалану кезінде өндіріс пен тұтынудың келесі қалдықтары түзіледі:

Қатты тұрмыстық қалдықтар қызмет көрсетуші персоналдың тыныс-тіршілігін қамтамасыз ету кезінде түзіледі және тұрмыстық қоқыстарды, кеңсе және орауыш қоқыстарды қамтиды. Олар қауіпті емес қалдықтарға жатады, келесі қасиеттерге ие: қатты, улы емес, суда ерімейді. ҚР Экологиялық кодексінің 365-бабына сәйкес сұрыпталады.

Автокөлікке қызмет көрсету Тегісжол ауылында орналасқан мамандандырылған техникалық қызмет көрсету пункттерінде жүзеге асырылады. Жөндеу жұмыстарының кестесі мен көлемі техниканың техникалық жай-күйіне және өндірістік жүктемеге байланысты қажеттілігіне қарай айқындалады. Техникалық қызмет көрсету тау-кен жұмыстарын жүргізу аумағынан тыс жерде жүргізілетіндіктен, алаңда техниканы жөндеуге және қызмет көрсетуге байланысты қалдықтардың пайда болуы көзделмеген және тиісінше нормалауға жатпайды.

Демек, қалдықтардың жылдық түзілу көлемі 0,6 тоннаны құрайды.

Қалдықтардың барлық түрлерін жинау және кәдеге жарату жұмыстарын ұйымдастыру және ұсынылған шараларды орындау кезінде топыраққа әсер етпейді.

Жобалық шешімдерді іске асыру кезінде мердігерлік ұйымдар қызметінің нәтижесінде пайда болған қалдықтарды басқаруды ұйымдастыру және орындау үшін жауапкершілік мердігерлік ұйымдарға жүктеледі.

(Слайд 13) Экологиялық тәуекелді төмендету жөніндегі іс-шаралар

Жұмысшы персоналдың қоршаған ортасының қауіпсіздігі мен қорғалуын қамтамасыз етуде ережелер, нормативтер, нұсқаулықтар мен стандарттар жүйесі маңызды рөл атқарады, оларды кәсіпорын басшылары мен барлық қызметкерлері сақтауы керек.

Төтенше жағдайлардың алдын алу бойынша ұсыныстар:

- * кәсіпорын қызметкерлеріне арналған жобалық шешімдерді қатаң орындау;
- * тау-кен жұмыстарын жүргізу кезінде барлық қауіпсіздік ережелерін міндетті түрде сақтау;
- * құтқару және қорғау жабдықтарының болуын және персоналдың оны пайдалана білуін бақылау;
- * жабдықтың ақаулары мен ақауларын уақтылы жою;
- * жауапты тұлғаның бақылауымен жабдықты жөндеу бойынша барлық операцияларды жүргізу.

Төтенше жағдайлардың алдын алу жөніндегі іс-шараларды уақтылы және толық көлемде орындау кезінде авариялық жағдайлардың туындауы және тиісінше экологиялық тәуекел ең төменгі мәндерге дейін азаяды.

ҚР Экологиялық Кодексінің 327-бабына сәйкес" қалдықтарды басқару жөніндегі операцияларға қойылатын негізгі экологиялық талап": қалдықтарды басқару жөніндегі операцияларды жүзеге асыратын адамдар адамдардың өміріне және (немесе) денсаулығына зиян келтіру, экологиялық залал келтіру қаупін туғызбайтындай, және, атап айтқанда, қалдықтарды басқару жөніндегі операцияларды жүзеге асырмай, тиісті операцияларды орындауға міндетті:

- 1) су, оның ішінде жерасты, атмосфералық ауа, топырақ, жануарлар мен өсімдіктер дүниесі үшін қауіп;
- 2) ландшафттарға және ерекше қорғалатын табиғи аумақтарға теріс әсер ету.

(Слайд 14) Қорытынды

Қоршаған ортаға әсерді бағалау нәтижесінде "Алтын құм КЗ" ЖШС-нің Тегісжол шөгінді жыныстар (құм) кен орнын игеру жөніндегі жоспарланған қызметі қоршаған орта компоненттеріне ең аз теріс әсер етеді деген қорытынды жасауға болады.

Жоба Қазақстан Республикасының қолданыстағы экологиялық заңнамасының барлық талаптарын ескере отырып іске асырылады. Жобалық құжаттамада атмосфералық ауаны, топырақты, су ресурстарын және жер қойнауын қорғау жөніндегі іс-шаралар көзделген. Сондай-ақ, қоршаған ортаға әсерді болдырмау және азайту, қалдықтармен жұмыс істеу, ластануды және жер жамылғысының бұзылуын болдырмау шаралары қарастырылған.

Жоспарланған шаруашылық қызмет өңірде қосымша жұмыс орындарын құруға, экономикалық қызметті жандандыруға, жергілікті бюджетке түсетін салық түсімдерін ұлғайтуға мүмкіндік береді, бұл өз кезегінде ауданға оң әлеуметтік-экономикалық әсер етеді.

Осылайша, жобаны іске асыру барлық көзделген табиғат қорғау іс-шаралары орындалған және қолданыстағы экологиялық қауіпсіздік нормативтері сақталған жағдайда мүмкін болады.

(Слайд 15) Назар аударғаныңыз үшін рахмет!



Қоғамдық тыңдаулар

"Қоршаған ортаға ықтимал әсерлер туралы есеп"
материалдары негізінде "Шөгінді жыныстар (құм)
кен орнының тау-кен жұмыстарының жоспарына"
Тегісжол "Алтын Құм KZ" ЖШС

1 тарау

Орналасқан жері және жалпы сипаттамасы



Орналасқан жері

ауылдан шығысқа қарай 1,7 шақырым. Тегісжол, Қарағанды облысы.



Экология

Жасыл желектердің және күрделі құрылыстардың болмауы.



Алаң

ауыл шаруашылығына арналмаған 13,29 га жалға алынған жер.



Инфрақұрылым

Кірме жолдардың, уақытша жолдардың жақындығы.



2 Тарау

Тау-кен жұмыстары және технология

Әзірлеу әдісі

Ашық әдіспен, көлік жүйесі, бульдозерлер мен экскаваторлар.

Бермалар

Биіктігі 5,0 метрге дейін, еңіс бұрышы 30° болатын екі берма.

Үйінділер

Аршылған жыныстар кейіннен құнарландыру үшін бөлек жиналады.

Құмның қасиеттері

Көлемдік массасы $1,48 \text{ т/м}^3$, көлемдік тығыздығы $1,3 \text{ т/м}^3$.

3 тарау

Жұмыс тәртібі және өнімділік

Жұмыс тәртібі

жылына 7 ай, 6 күндік жұмыс аптасы, 8 сағаттық ауысым.

1

Өнімділік

Кезең-кезеңмен ұлғайту: 10 мың м³ (2026) 25 мың м³ (2029-2035) дейін.

3

Жұмыс күндері

180 күн: 140 өндіру, 40 аршу жұмыстары.

2

4 тарау

Атмосфераның ластануы және шығарындылар көздері



Негізгі ластаушылар

Бейорганикалық тозаң (70-20% және $<20\%$ SiO_2), C_{12} -19 алкандары, күкіртті сутек.



Карьер

Материалдарды қазу, іріктеу, тасымалдау кезіндегі шығарындылар.



Шығарындылар көздері

Карьер, үйінді, жанармай құюшы.



Отын құюшы

Жанармай құю кезінде C_{12} -19 алкандары мен күкіртсутегінің шығарындылары.

Ластаушы заттардың кестесі

ЗВ коды	Ластаушы заттың атауы	ШЖКм.ө, мг/м3	ШЖБШ.бас тап., мг/м3	АЯҚ КИИМ, мг/м3	Қауіптілік сыныбы	Шығару тазартуды есепке алғандағы заттар, г/с	Шығару тазартуды есепке алғандағы заттар, т/жыл, (М)	Мәні КОВ (М/ШЖК)**а	ЗВ шығарындысы, шартты тонна
1	2	3	4	5	6	7	8	9	10
0333	Күкіртсутегі	0,008			2	0,00000586	1,238E-06	0	0,00015475
2754	С12-19 алкандары (Еріткіш РПК-265П) /көміртегіге шаққанда/	1			4	0,002087	0,000441	0	0,000441
2908	Бейорганикалық шаң: 70-20% кремний диоксиді (шамот, цемент, цемент өндірісінің шаңы - саз, сазды тақтатас, домна пешінің қожы, құм, клинкер, күл кремний диоксиді және т.б.)	0,3	0,1		3	0,137091	0,733367	7,3337	7,33367
2909	Бейорганикалық шаң: 20% -дан төмен кремний диоксиді (доломит, цемент өндірісінің шаңы - әктас, бор, шлактар, шикізат қоспасы, айналмалы пештердің шаңы, боксит және т.б.)	0,5	0,15		3	0,081114	0,243539	1,6236	1,62359333
	Жылдан жылға :					0,2202979	0,977348	9	

5 тарау

Ластануға қарсы күрес жөніндегі шаралар

Шаңды басу

Карьерлік жолдар мен тау-кен массасын сумен суландыру.

Әр 4 сағат сайын ПМ-130Б суару-жуу машинасымен гидро суару.

Газдардың мониторингі

Тоқсанына кемінде бір рет зиянды газдардың болуына ауа сынамаларын алу.



6 тарау

Санитариялық-қорғаныш аймағы

ЖЖ дейінгі қашықтық

Ең жақын тұрғын аймақ
(Тегісжол ауылы) 1,7 км-ден
астам қашықтықта орналасқан.

Нормативтік СҚА

құм өндіретін карьерлер үшін
100 м (ҚР ДСМ № ҚР ДСМ-2
бұйрығы).

Дисперсияны есептеу

Тұрғын ауданда ластаушы
заттардың ШРК-дан асуы
анықталған жоқ.

Гидрогеологиялық сипаттамасы

Гидрогеологиялық желі

Ауданның солтүстік шекарасына жақын ағып жатқан Нұра бассейнінің өзендерімен ұсынылған. Өзендердің еріген және жер асты суларының есебінен қоректенуі.

Жер үсті сулары

Жер үсті суларының ең жақын нүктесі — Нұра өзені, учаскеден 50 метрден астам жерде. Жер учаскесі су қорғау белдеуінде орналасқан, бірақ су қорғау белдеуінде емес.

Жерасты сулары

Лицензияланған аумақ шегінде Қазақстан Республикасының Мемлекеттік тізілімінде жер асты суларының кен орындары жоқ.



"Азаматтарға арналған үкімет" мемлекеттік корпорациясы" КЕ АҚ Қарағанды облысы бойынша филиалының 31.10.2024 жылғы №ЗТ-2024-05766734 қорытындысы

"Азаматтарға арналған үкімет" мемлекеттік корпорациясы" коммерциялық емес акционерлік қоғамының Қарағанды облысы бойынша филиалы

Қазақстан Республикасы 010000, Қазыбек би атын ауданы, Пассажирская көшесі 15

Филиал некоммерческого акционерного общества "Государственная корпорация "Правительство для граждан" по Карагандинской области

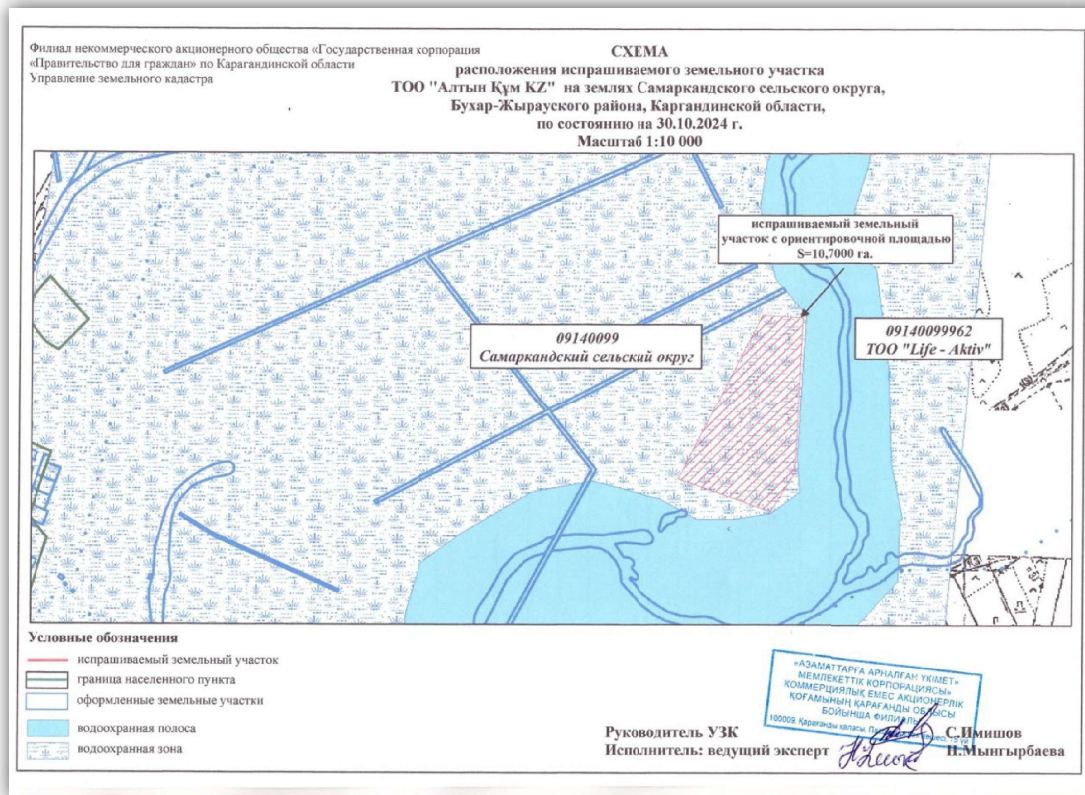
Республика Казахстан 010000, район им. Казыбек би, улица Пассажирская 15

31.10.2024 №ЗТ-2024-05766734

Товарищество с ограниченной ответственностью "Алтын Күм КЗ"

На №ЗТ-2024-05766734 от 28 октября 2024 года

ТОО "Алтын Күм" Республика Казахстан, город Темиртау, ул.Қарағанды, здание 45 БИН 240340011807 На №ЗТ-2024-05766734 от 28.10.2024 г. Филиал НАО «Государственная корпорация «Правительство для граждан» по Карагандинской области направляет информацию по предоставлению сведений из земельного кадастра на испрашиваемый земельный участок, расположенный на землях Самаркандского с/о, Бухар-Жырауского района, Карагандинской области с приложением схемы. Испрашиваемый земельный участок находится в водоохранной зоне, не касающаяся водоохранной полосы. В случае несогласия с настоящим ответом, Вы вправе обжаловать его в соответствии со ст.91 Административного процедурно-процессуального Кодекса РК в вышестоящем государственном органе либо в суде. В соответствии со ст.11 Закона Республики Казахстан «О языках в Республике Казахстан» ответы государственных и негосударственных организаций на обращения граждан и другие документы даются на государственном языке или на языке обращения. Приложение: 1 файл. Заместитель директора Сатаев А.К. Исп.Мынгырбаева Н.У. Тел.8(7212) 47-56-66



"Ұлттық геологиялық қызмет" АҚ 22.07.2024 жылғы №ЗТ-2024-04560218 қорытындысы


"Ұлттық геологиялық қызмет" акционерлік қоғамы	Акционерное общество "Национальная геологическая служба"
Қазақстан Республикасы 010000, Алматы ауданы, БАУЫРЖАН MOMЫШҰЛЫ Даңғылы 16	Республика Казахстан 010000, район Алматы, Проспект БАУЫРЖАН MOMЫШҰЛЫ 16

22.07.2024 №ЗТ-2024-04560218

Товарищество с ограниченной
ответственностью "Алтын Құм КЗ"

На №ЗТ-2024-04560218 от 1 июля 2024 года

АО «Национальная геологическая служба» (далее – Общество), рассмотрев Ваше обращение касательно предоставления информации о наличии, либо отсутствии месторождений подземных вод, сообщает следующее. В пределах указанных Вами координат лицензионной площади, которая расположена в Карагандинской области - месторождения подземных вод состоящие на Государственном учете РК по состоянию на 01.01.2023 г. отсутствуют. Вместе с тем, сообщаем, что Общество оказывает услуги по предоставлению геологической информации, формированию пакетов геологической информации, предоставлению информации о запасах полезных ископаемых, справок о наличии/отсутствии подземных вод, краткой информации по изученности территорий, определению свободности территорий, сопровождению программы управления государственным фондом недр и другие, а также выпускает справочные и картографические материалы (справочники по месторождениям, картографические материалы, аналитические обзоры, атласы, периодические издания, информационные и геологические карты и другое). Также информируем вас, что на официальном сайте АО «Национальная геологическая служба» в разделе Информационные ресурсы функционируют - Интерактивная карта действующих объектов недропользования и участков недр, включенных в Программу управления государственным фондом недр и Электронная картотека геологических отчетов.

Первый заместитель Председателя Правления	ИЖАНОВ АЙБЕК БАЛДАВИЧ
	
Исполнитель ИБРАЕВ ИСЛАМБЕК ҚАНАТҰЛЫ тел.: 7078499690	
<small>Осы құжат «Электрондық құжат және электрондық цифрлық қолтаңба туралы» Қазақстан Республикасының 2003 жылы 7 қаңтардағы N 370-II Заңы 7 бабының 1 тармағына сәйкес қиғаз тасымалдау құжатпен бірдей. Данный документ согласно пункту 1 статьи 7 ЗРК от 7 января 2003 года N 370-II «Об электронном документе и электронной цифровой подписи» равнозначен документу на бумажном носителе.</small>	

Білім беру және қалдықтарды басқару

Тұрмыстық қатты қалдықтар (ҚТҚ)

Персоналдың тіршілік әрекетінен (тұрмыстық, кеңсе тауарлары, орауыш қалдықтары) қалыптасады. Қауіпсіз, Қазақстан Республикасының Экологиялық кодексіне сәйкес сұрыпталады.

Автокөліктерге қызмет көрсету

Тегісжол ауылындағы мамандандырылған ТҚК пункттерінде жүргізіледі. Учаскедегі жөндеу жұмыстарының қалдықтары түзілмейді және нормаланбайды.

Қалдықтардың көлемі

Қалдықтардың пайда болуының жылдық көлемі 0,6 тоннаны құрайды.

Қалдықтарды басқару

Бөлек контейнерлерге жинау және бөгде ұйымға беру. Уақытылы шығару ластануды барынша азайтады.

Экологиялық тәуекелді төмендету жөніндегі іс-шаралар

Талаптар

Қауіпсіздік пен нұсқауларды қатаң сақтау

Апаттардың алдын алу

Жабдықтарды уақытылы жөндеу және бақылау

Персоналды қорғау

Қорғаныс құралдарының болуы және олармен жұмыс істеуге үйрету

Экологиялық нормалар

Суға, ауаға, топыраққа және биоәртүрлілікке зияны жоқ



Қорытынды: Ең аз әсер, максималды пайда

Экологиялық қауіпсіздік

Қоршаған ортаға ең аз жағымсыз әсерлер.

Заңнамаға сәйкестігі

Жоба Қазақстан Республикасының экологиялық заңнамасына сәйкес келеді.

Әлеуметтік-экономикалық тиімділік

Жұмыс орындарын құру, салық түсімдерін арттыру.

Назарларыңызға рахмет!