

## **Протокол общественных слушаний в форме открытых собраний**

1. Наименование местного исполнительного органа административно-территориальной единицы (областей, городов республиканского значения, столицы, районов, городов областного и районного значения) или аппарата акима соответствующей административно-территориальной единицы (сел, поселков, сельских округов), на территории которого осуществляется деятельность, или на территорию которого будет оказано влияние: **ГУ «Аппарат акима Самаркандского сельского округа Бухар-Жырауского района Карагандинской области»**

2. Предмет общественных слушаний: **Материалы «Отчета о возможных воздействиях на окружающую среду»**  
(полное, точное наименование рассматриваемых проектных материалов)

3. Наименование уполномоченного органа в области охраны окружающей среды и местного исполнительного органа (областей, городов республиканского значения, столицы, районов, городов областного и районного значения) или аппарата акима соответствующей административно-территориальной единицы (сел, поселков, сельских округов), в адрес которого направлены документы, выносимые на общественные слушания. **РГП на ПХВ «Информационно-аналитический центр охраны окружающей среды» при МЭГПР РК**

4. Местонахождение намечаемой деятельности: **Промплощадка: Республика Казахстан, Карагандинская область, Бухар-Жырауский район, Самаркандский сельский округ, село Тегисжол, месторождение Тегисжол. Географические координаты угловых точек: 1) 50.084972, 72.753444; 2) 50.089008, 72.756430; 3) 50.088972, 72.757941; 4) 50.085155, 72.757827; 5) 50.084208, 72.756961;**  
(полный, точный адрес, географические координаты территории участка намечаемой деятельности)

5. Наименование всех административно-территориальных единиц, затронутых возможным воздействием намечаемой деятельности: **1) Карагандинская область, Бухар-Жырауский район, Самаркандский сельский округ, село Тегисжол**  
(перечень административно-территориальных единиц, на территорию которых может быть оказано воздействие в результате осуществления намечаемой деятельности и на территории которых будут проведены общественные слушания)

6. Реквизиты и контактные данные Инициатора: **ТОО «Алтын Күм KZ», РК, Карагандинская область, город Темиртау, улица Караганды, дом 45. БИН: 240340011807. Директор: Бадретдинов Р.М. Телефон: +7 (702) 727-98-88, e-mail: badretdinov.radik@inbox.ru**  
(в том числе точное название, юридический и фактический адрес, БИН, телефоны, факсы, электронные почты, сайты)

7. Реквизиты и контактные данные составителей отчетов о возможных воздействиях, или внешних привлеченных экспертов по подготовке отчетов по стратегической экологической оценке, или разработчиков документации объектов государственной экологической экспертизы. **ТОО «РД Инжиниринг», РК, Карагандинская область, город Караганда, район имени Казыбек би, пр. Бухар-Жырау, 58а, 41. БИН 140440027549. Директор: Храпова Г.Ю. Тел: +7 (7212) 41-20-21, e-mail: rde.kz@mail.ru**  
(в том числе точное название, юридический и фактический адрес, БИН, телефоны, факсы, электронные почты, сайты)

8. Дата, время, место проведения общественных слушаний (дата(-ы) и время открытого собрания общественных слушаний): **Дата проведения общественных слушаний: 27.08.2025г., Карагандинская область, Бухар-Жырауский район, Самаркандский с.о., с. Тегизжол, здание клуба (примечание: в данном населенном пункте не имеется обозначений названий улиц и нумерация домов не производится); онлайн-конференции через платформу Zoom: <https://us06web.zoom.us/j/81913927311?pwd=bklA2t4S5yA1uDVp2ShCTqXYLjEw66.1>. Идентификатор конференции: 819 1392 7311. Код доступа: 255655. Время начала регистрации участников - 14:30; время начала общественных слушаний - 15:00; время окончания общественных слушаний: 15:40**  
(дата, время начала регистрации участников, время начала и окончания общественных слушаний, полный и точный адрес места проведения слушаний. В случае продления общественных слушаний указываются все даты)

9. Копия письма-запроса от Инициатора и копия письма-ответа местных исполнительных органов административно-территориальных единиц (областей, городов республиканского значения, столицы), о согласовании условий проведения общественных слушаний прилагается к настоящему протоколу общественных слушаний. **Прилагается**

10. Регистрационный лист участников общественных слушаний прилагается к настоящему протоколу общественных слушаний. **Прилагается**

11. Информация о проведении общественных слушаний распространена на казахском и русском языках следующими способами:

1) в Информационной системе: **<https://ndbecology.gov.kz/>, 25.07.2025 г.**

2) на официальном интернет-ресурсе местного исполнительного органа (областей, городов республиканского значения, столицы) или официальном интернет-ресурсе государственного органа-разработчика **<https://www.gov.kz/memleket/entities/karaganda-tabigat/press/article/details/209430?lang=ru>, 25.07.2025 г.**

(наименование и ссылки на официальные интернет-ресурсы и даты публикации)

3) в средствах массовой информации, в том числе, не менее чем в одной газете, и посредством не менее чем одного теле- или радиоканала, распространяемых на территории соответствующих административно-территориальных единиц (областей, городов республиканского значения, столицы), полностью или частично расположенных в пределах затрагиваемой территории, не позднее чем за двадцать рабочих дней до даты начала проведения общественных слушаний: **Газета «НОВЫЙ ВЕСТНИК», выпуск № 29 (1298), дата 23 июля 2025 г.**

(название, номер и дата публикации объявления в газете, с приложением сканированного объявления: сканированные титульная страница газеты и страница с объявлением о проведении общественных слушаний)

**телеканал «SARYAQA» 25 июля 2025 г.**

(название теле или радиоканала, дата объявления: электронный носитель с видео- и аудиозаписью объявления о проведении общественных слушаний на теле или радиоканале подлежит приобщению (публикации) к протоколу общественных слушаний)

4) в местах, доступных для заинтересованной общественности на территории соответствующих административно-территориальных единиц (областей, городов республиканского значения, столицы, районов, городов областного и районного значения, сел, поселков, сельских округов), в количестве **3** объявлений по адресам: **ГУ «Аппарат акима Самаркандского сельского округа Бухар-Жырауского района Карагандинской области»; КГКП «Бухар-Жырауский районный дом культуры» сельский клуб села Тегисжол; жилой сектор.**

Фотоматериалы прилагаются к настоящему протоколу общественных слушаний.

12. Решения участников общественных слушаний:

(о выборе секретаря. Указать количество участников общественных слушаний "за", "против", "воздержались"):

**"за" - 13 человек**

**"против" - 0 человек**

**"воздержались" - 0 человек**

(об утверждении регламента. Указать количество участников общественных слушаний "за", "против", "воздержались")

**"за" - 16 человек**

**"против" - 0 человек**

**"воздержались" - 0 человек**

13. Сведения о всех заслушанных докладах: **Уралбаев Д.М. эколог ТОО «РД Инжиниринг»**

(фамилия, имя и отчество (при наличии) докладчика, должность, наименование представляемой организации)

**Материалы «Отчета о возможных воздействиях на окружающую среду», доклад на 5-х листах, презентация на 15 листах прилагаются**

(тема доклада, количество страниц, слайдов, файлов, плакатов, чертежей)

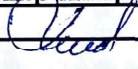
Тексты докладов по документам, выносимым на общественные слушания, прилагаются к настоящему протоколу общественных слушаний.

14. Сводная таблица, которая является неотъемлемой частью протокола общественных слушаний, и содержит все замечания и предложения заинтересованных государственных органов и общественности, представленные в письменной форме в соответствии с пунктом 18 настоящих Правил или озвученные в ходе проведения общественных слушаний; ответы и комментарии Инициатора по каждому замечанию и предложению. Замечания и предложения, явно не имеющие связи с предметом общественных слушаний, вносятся в таблицу с отметкой "не имеют отношения к предмету общественных слушаний" **Не поступало**

15. Мнение участников общественных слушаний о качестве рассматриваемых документов (с обоснованием), заслушанных докладов на предмет полноты и доступности их понимания, рекомендации по их улучшению: **Не поступало**  
(фамилия, имя и отчество (при наличии), должность, наименование представляемой организации, мнения и рекомендации)


16. Обжалование протокола общественных слушаний возможно в судебном и досудебном порядке согласно Административному процедурно-процессуальному кодексу Республики Казахстан.

17. Председатель общественных слушаний: **Көшек Жасулан Мұратұлы, аким ГУ «Аппарат акима Самаркандского сельского округа Бұхар-Жырауского района Карагандинской области»**

  
27.08.2025 г.

(фамилия, имя и отчество (при наличии), должность, наименование организации представителем которой является, подпись, дата)

18. Секретарь общественных слушаний: **Такуов Орден Сметович, технический менеджер ТОО «РД Инжиниринг»**

  
27.08.2025 г.

(фамилия, имя и отчество (при наличии), должность, наименование организации представителем которой является, подпись, дата)

**Сводная таблица замечаний и предложений,  
полученных до и во время проведения общественных слушаний**

№ пп	Замечания и предложения участников (фамилия, имя и отчество (при наличии) участника, должность, наименование представляемой организации)	Ответы на замечания и предложения (фамилия, имя и отчество (при наличии) отвечающего, должность, наименование представляемой организации)	Примечание (снято замечание или предложение, "не имеет отношения к предмету общественных слушаний")
1	Какое полезное ископаемое планируется добывать? (Жалиеыбаев С, местный житель)	Песок. Строительный песок. (Уралбаев Д.М., эколог, ТОО «РД Инжиниринг»)	Снято
2	В каком районе Тегисжолы планируют проведение добычи? (Жалиеыбаев С, местный житель)	На востоке в 1,7 км от села Тегисжол. (Уралбаев Д.М., эколог, ТОО «РД Инжиниринг»)	Снято
3	При эксплуатации намечаемой деятельности в любом же случае какой-то вред будет. (Жалиеыбаев С, местный житель)	При любой работе, когда идут добычные и вскрышные работы наносится вред. Поэтому, как было сказано ранее, работы будут орошаться чтобы было как можно меньше выбросов (Такуов О.С., технический менеджер, ТОО «РД Инжиниринг»)	Снято
4	А потом вы будете брать песок и засыпать его обратно? (Жалиеыбаев С, местный житель)	На этапе рекультивации карьера почвенно-растительный слой будет засыпаться обратно. После будет равномерное распределение ПРС по всей отработанной территории. (Такуов О.С., технический менеджер, ТОО «РД Инжиниринг»)	Снято
5	А дорогу как? Имею ввиду по краску объезжать будете? (Акешрева К. Б., местный житель)	Дорогу они будут протаптывать просёлочную вдоль асфальта. То есть по асфальту они ездить не будут. (Такуов О.С., технический менеджер, ТОО «РД Инжиниринг»)	Снято
6	А в село они будут заезжать? Имею ввиду про грузовые автомобили. (Акешрева К. Б., местный житель)	Нет. (Такуов О.С., технический менеджер, ТОО «РД Инжиниринг»)	Снято
7	Вы имеете ввиду на трассу Республиканская не будут выезжать? (Көшек Ж.М., аким Самаркандского с.о.)	Нет. Максимум пересекут. (Такуов О.С., технический менеджер, ТОО «РД Инжиниринг»)	Снято
8	Скажите сколько будет платить инициатор за эмиссии? (Көшек Ж.М., аким Самаркандского с.о.)	Мы сейчас точно не можем сказать. В налоговом Кодексе прописано сколько конкретно будет оплачиваться налогов с эмиссий по каждому отдельному веществу. Этим должен заниматься бухгалтер. (Такуов О.С., технический менеджер, ТОО «РД Инжиниринг»)	Снято
9	Там наверно и ртуть есть? (Жалиеыбаев С, местный житель)	Нет. (Такуов О.С., технический менеджер, ТОО «РД Инжиниринг»)	Снято
10	Вот вы говорите, что карьер столько-то километров будет брать. А взрывов там не будет? (Жеопшова Г., местный житель)	Нет. Только песок. Взрывные работы не планируются. В случае если упрулись в грунт, дальше там копать не будут и уйдут в сторону. (Такуов О.С., технический менеджер, ТОО «РД Инжиниринг»)	Снято
<b>Вопросы, замечания и предложения к проектной документации и намечаемой деятельности не поступало.</b>			
<b>Замечания и предложения заинтересованных государственных органов не поступало</b>			

**Форма письма-запроса от инициатора общественных слушаний на проведение общественных слушаний в местные исполнительные органы административно-территориальных единиц (района, города)**

исходящий номер: 25542135001, Дата: 21/07/2025

---

*(регистрационные данные письма, исходящий номер, дата)*

Информируем Вас о: Проведение оценки воздействия на окружающую среду (в том числе сопровождаемой оценкой трансграничных воздействий)

---

*(наименование в соответствии с пунктом 12 настоящих Правил)*

Будет осуществляться на следующей территории: Карагандинская область, Бухар-Жырауский район, Самаркандский с.о., с.Тегизжол

---

*(территория воздействия, географические координаты участка)*

Предоставляем перечень административно-территориальных единиц, на территорию которых может быть оказано воздействие, и на территории которых будут проведены общественные слушания:

Предмет общественных слушаний: Отчет о возможных воздействиях на окружающую среду к "Плану горных работ месторождения осадочных пород (песок) Тегисжол в Бухар-Жырауском районе Карагандинской области"

---

*(тема, название общественных слушаний, предмет общественных слушаний в обязательном случае должен содержать точное наименование, место осуществления, срок намечаемой деятельности и наименование инициатора намечаемой деятельности)*

Просим согласовать нижеуказанные условия проведения общественных слушаний: Карагандинская область, Бухар-Жырауский район, Самаркандский с.о., с. Тегизжол, здание клуба (примечание: в данном населенном пункте не имеется обозначений названий улиц и нумерация домов не производится). Ссылка на онлайн подключение для участия в слушаниях на платформе Zoom: <https://us06web.zoom.us/j/81913927311?pwd=bkA2t4S5yAluDVp2ShCTqXYLjEw66.1>. Идентификатор конференции: 819 1392 7311. Код доступа: 255655, 27/08/2025 15:00

---

*(место, дата и время начала проведения общественных слушаний)*

Место проведения общественных слушаний в населенном (-ых) пункте (-ах) обосновано их ближайшим расположением к территории намечаемой деятельности (1.7 км).

Объявление о проведении общественных слушаний на казахском и русском языках будет распространено следующими способами:

Газета "НОВЫЙ ВЕСТНИК"; Телеканал "SARYARQA"

---

*(наименование газеты, теле- и радиоканала, где будет размещено объявление)*

ГУ "Аппарат акима Самаркандского сельского округа Бухар-Жырауского района Карагандинской области", сельский клуб, жилой сектор

---

*(расположение мест, специально предназначенных для размещения печатных объявлений (доски объявлений))*

Просим также подтвердить наличие технической возможности организации видеоконференцсвязи в ходе проведения общественных слушаний.

В соответствии с Экологическим кодексом Республики Казахстан и Правилами проведения общественных слушаний, общественные слушания проводятся под председательством представителя местного исполнительного органа соответствующей административно-территориальной единицы (района, города). Местный исполнительный орган обеспечивает видео- и аудиозапись открытого собрания

общественных слушаний. Электронный носитель с видео- и аудиозаписью всего хода открытого собрания общественных слушаний с начала регистрации до закрытия общественных слушаний и подведением итогов слушаний, подлежит приобщению (публикации) к протоколу общественных слушаний.

В соответствии с требованиями законодательства просим обеспечить регистрацию участников общественных слушаний и видео- и аудиозапись общественных слушаний.»  
Товарищество с ограниченной ответственностью "Алтын Күм КЗ" (БИН: 240340011807), +7(702)-727-98-88, altynkum-kz@mail.ru,

Составитель отчета о возможных воздействиях : ТОО "РД Инжиниринг"

---

*(фамилия, имя и отчество (при наличии), должность, наименование организации представителем которой является, подпись, контактные данные инициатора общественных слушаний).*

**Форма письма-ответа инициатору общественных слушаний от местных исполнительных органов административно-территориальных единиц (района, города) на проведение общественных слушаний**

исходящий номер: 25542135001, Дата: 21/07/2025

---

*(регистрационные данные письма, исходящий номер, дата)*

«В ответ на Ваше письмо (исх. №25542135001, от 21/07/2025 (дата)) о согласовании предлагаемых Вами условий проведения общественных слушаний, сообщаем следующее:

«Согласовываем проведение общественных слушаний по предмету Отчет о возможных воздействиях на окружающую среду к "Плану горных работ месторождения осадочных пород (песок) Тегизжол в Бухар-Жырауском районе Карагандинской области", в предлагаемую Вами 27/08/2025 15:00, Карагандинская область, Бухар-Жырауский район, Самаркандский с.о., с. Тегизжол, здание клуба (примечание: в данном населенном пункте не имеется обозначений названий улиц и нумерация домов не производится). Ссылка на онлайн подключение для участия в слушаниях на платформе Zoom: <https://us06web.zoom.us/j/81913927311?pwd=bklA2t4S5yA1uDVp2ShCTqXYLjEw66.1>. Идентификатор конференции: 819 1392 7311. Код доступа: 255655(дату, место, время начала проведения общественных слушаний)»

---

*(к причинам несогласования относятся: место проведения не относится к территории административно-территориальных единиц, на которую может быть оказано воздействие в результате осуществления намечаемой деятельности; дата и время проведения выпадает на выходные и/или праздничные дни, нерабочее время. "Поддерживаем, предложенные Вами способы распространения объявления о проведении общественных слушаний". или "Предлагаем дополнить (заменить) следующими способами, для более эффективного информирования общественности").*

«Подтверждаем наличие технической возможности организации видеоконференцсвязи в ходе проведения общественных слушаний».

«Перечень заинтересованных государственных органов: 1. 2.»

Товарищество с ограниченной ответственностью "Алтын Кұм КЗ" (БИН: 240340011807), +7(702)-727-98-88, altynkum-kz@mail.ru,

Составитель отчета о возможных воздействиях: ТОО "РД Инжиниринг"

---

*(фамилия, имя и отчество (при наличии), должность, наименование организации представителем которой является, подпись, контактные данные инициатора общественных слушаний).*

**Ашық жиналыс арқылы қоғамдық тыңдауларға қатысушылардың тіркеу тізімі  
(Регистрационный список участников общественных слушаний посредством  
открытого собрания)**

№ р/с	Қатысушының тегі, аты, әкесінің аты (бар болса)	Қатысушының санаты (мүдделі жұртшылықтың, жұртшылықтың, мемлекеттік органның, бастамашының өкілі)	Байланыс телефон нөмірі	Қатысу форматы (жеке немесе конференц-байланыс арқылы)	Қолы (ашық жиналысқа қатысқан жағдайда)
№ п/п	Фамилия, имя, отчество (при его наличии) участника	Категория участника (представитель заинтересованной общественности, общественности, государственного органа, Инициатора)	Контактный номер телефона	Формат участия (очно или посредством конференц-связи)	Подпись (в случае участия на открытом собрании)
1	2	3	4	5	6
1	Балабаев А. А.	ЖСТОО ЧОИС Б	87770745298		
2	Толмашев З. С.	87079598645			
3	Балабаев М. А.	87075058379			
4	Толмашев З. С.	87079598645			
5	Сейсенбаев А. А.				
6	Ахметжанов К. Б.	640809700186	87072400366		
7	Орозалиев А.	жители	87076024985		
8	Мекенбаев С.	жители	8777079904		
9	Жақышев С.	ЖИТОН	87775868530		
10	Смаилов А.	жители	87078537358		
11	Тусупов С. С.	жители	87023641157		
12	Теллисова И.	жители	87081945956		
13	Кравченко П. И.	ЖКОЛО "РД Умметшарип"	87765310237		
14	Орманбетов А.	жители	87477057226		
15	Калиев М. А.	Адам с/о	87775712580		
16	Жақышев С.	Саяси қозғалыс	8707650031		
17	Бадретдинов Р. Н.	Директор ТОО "Алматы КТ"	87027279888		
18	Трапезов Д. К.	ЖКОЛО ТОО "РД Умметшарип"	87089044611		
19	Аманжол У. А.	ТОО "РД Умметшарип"	87017638022		

«ҚАРАҒАНДЫ ОБЛЫСЫ  
БҰХАР ЖЫРАУ АУДАНЫ  
САМАРКАНД  
АУЫЛДЫҚ ОКРУГИ  
ӘКІМІНІҢ АППАРАТЫ»  
МЕМЛЕКЕТТІК МЕКЕМЕСІ



ГОСУДАРСТВЕННОЕ УЧРЕЖДЕНИЕ  
«АППАРАТ АКИМА  
САМАРКАНДСКОГО  
СЕЛЬСКОГО ОКРУГА  
БУХАР-ЖЫРАУСКОГО РАЙОНА  
КАРАГАНДИНСКОЙ ОБЛАСТИ»

100434, Қарағанды облысы, Бұхар жырау ауданы,  
Самарканд ауылы, Ленинская көшесі, 30Б  
Тел./факс: 8 (72138) 3-33-39. E-mail: samarkand\_akimat@mail.ru  
“ҚР Қаржы Министрлігінің Қазынашылық Комитеті” РММ  
ЖСК KZ89070106KSN3013090 БСК ККМФКZ2А БСН 950640001442

100434, Карагандинская область, Бухар-Жырауский район,  
село Самарканд, улица Ленинская, 30Б  
Тел./факс: 8 (72138) 3-33-39. E-mail: samarkand\_akimat@mail.ru  
РГУ “Комитет Казначейства Министерства Финансов РК”  
ИИК KZ89070106KSN3013090 БИК ККМФКZ2А БИН 950640001442

*№ 18/408 от 28.08.2025*

СПРАВКА

ГУ «Аппарат акима Самаркандского сельского округа Бухар-Жырауского района» сообщает, что в связи с нестабильным интернет-соединением и невозможностью обеспечить полноценное онлайн-участие граждан, общественное слушание по материалам к заявке на получения экологического разрешения на воздействие для ТОО «Алтын Күм КЗ» и материалам «Отчета о возможных воздействиях на окружающую среду» для ТОО «Алтын Күм КЗ» было проведено в офлайн-формате.

Мероприятие состоялось 27 августа 2025 года в 15:00 и 17:00 часов в селе Тегизжол Самаркандского сельского округа.

Аким Самаркандского сельского округа



*[Signature]*  
Көшек Ж.М.

**В КАЗАХСТАНЕ  
ПРОДОЛЖИТСЯ  
РОСТ ТАРИФОВ**

Стр.  
2

**В АБАЙСКОМ РАЙОНЕ  
ЗА ОДНУ НОЧЬ ПОГИБЛО  
БОЛЕЕ СОТНИ ОВЕЦ  
И БАРАНОВ**

Стр.  
5

**«ОНА ЗАСТАВИЛА НАС ПЛАКАТЬ...»**

**1 000 000  
ТРЕТЬЕ МЕСТО**

**КАРАГАНДИНКА ЗАРАБОТАЛА  
МИЛЛИОН ТЕНГЕ, СДЕЛАВ  
КОСТЮМ СКАЗОЧНОГО  
ПЕРСОНАЖА**

Стр.  
7

# НОВЫЙ ВЕСТИНИК

Еженедельная газета • №29 (1298) 23 июля 2025 г. • Рекомендуемая цена в розницу 170 тг.



www.nv.kz

## В КАРАГАНДЕ НА РАБОЧЕМ МЕСТЕ ЖЕСТОКО ИЗБИЛИ МЕДСЕСТРУ



**Пострадавшая в больнице, нападавший  
в психоневрологическом центре**

Стр.  
4



Хабарландыру

Объявление

"CSM Karagandy" ЖШС 29.08.2025 жылы сағат 11:00-де Қарағанды облысы, Абай ауданы, Есенгелді а. о., Есенгелді ауылы, Центральная к-сі, 20, өкімдік аппараты мекенжайы бойынша "М-42 блоктарының аумағында қатты пайдалы қазбаларды барлау жоспарына рұқсат беру құжаттамасы" бойынша ашық жиыныс нысанында қоғамдық тыңдаулар өтетінін хабарлайды...

Бастамашысы: "CSM Karagandy" ЖШС. 010000, Астана қаласы, Байқоңыр ауданы, Кенесары көшесі, 65 үй, 47 пәтер, тел. +7(701)333-91-99, sks76@inbox.kz.

Өзірлеуші: с-ГеоПроект ЖШС, Мекен-жайы 010000, Астана қаласы, Мангелік Ел көшесі, 20/2 үй, 506 кенсе, БСН 110240021170.

Қоғамдық тыңдауларға шығарылатын материалдармен Қоршаған орта мен табиғи ресурстардың жай-күйі туралы Ұлттық деректер банкі "ақпараттық жүйесінде танысуға болады...

Барлық ескертулер және / немесе ұсыныстар қоғамдық тыңдаулар өткізілетін күнге дейін 3 жұмыс күнінен көшіртілмейтін мерзімде қабылданады...

ТОО «CSM Karagandy» сообцаает, что 29.08.2025 года в 11:00 по адресу Карагандинская область, Абайский район, Есенгельдинский с.о., с. Есенгелди, ул. Центральная, 20, аппарат акима состояются общественные слушания в форме открытого собрания по «Разрешительной документации к Плану разведки твердых полезных ископаемых на территории блоков М-42-96-1(10с бр 15,14,13,12,11,10,9,8,7,6,5,4,3,2,1)»...

Инициатор: ТОО «CSM Karagandy», 010000, город Астана, район Байқоңыр, ул. Кенесары, д. 65, кв. 47, тел. +7(701)333-91-99, sks76@inbox.kz.

С материалами, выносимыми на общественные слушания, можно ознакомиться в Информационной системе «Национальный банк данных о состоянии окружающей среды и природных ресурсов»...

Все замечания и/или предложения принимаются в срок не позднее 3 рабочих дней до даты проведения общественных слушаний на ndbecology.gov.kz в разделе «Общественные слушания» или на электронную почту borohova2014@mail.ru...

Дополнительную информацию можно получить по адресу borohova2014@mail.ru и по телефону 8-778-741-91-51.

«Aspan Industrial Minerals» ЖШС келесі жобалар бойынша ашық жиналыс түрінде қоғамдық тыңдаулар өткізеді:

ТОО «Aspan Industrial Minerals» проводит общественные слушания в форме открытых собраний по проектам:

1. «Аспан» алаңы бойынша барлау жұмыстары жоспарына арналған ықтимал әсерлер туралы есеп жобасы – М-43-136-(10а-5а-25), М-43-136-(10а-5б-21, 22, 23), М-43-136-(10а-5в-5), М-43-136-(10а-5г-1, 2, 3) блоктары, Қарағанды облысы, барлауға берілген №3234-ЕЛ лицензиясы негізінде, 17.03.2025 жж.

Қоғамдық тыңдаулардың өткізілу орны, күні мен уақыты: Қарағанды облысы, Шет ауданы, Ақшатау ауылдық округі, Жарылғап батыр ауылы, мектеп ғимараты, 2025 жылғы 25 тамыз, сағат 12:00.

2. Рұқсат етілетін шығарындылардың нормативтері жобасы, қалдықтарды басқару бағдарламасы; өндірістік экологиялық бақылау бағдарламасы жобасы; қоршаған ортаны қорғау жөніндегі іс-шаралар жоспары жобасы – барлау жұмыстары жоспарына арналған, жоғарыда көрсетілген блоктар және лицензия №3234-ЕЛ, берілген күні – 17.03.2025 жж.

Қоғамдық тыңдаулардың өткізілу орны, күні мен уақыты: Қарағанды облысы, Шет ауданы, Ақшатау ауылдық округі, Жарылғап батыр ауылы, мектеп ғимараты, 2025 жылғы 25 тамыз, сағат 15:00.

Қатысушыларды тіркеу және басты куәландыратын құжатты көрсету арқылы жүргізіледі.

Қоғамдық тыңдаулар онлайн режимде Zoom бейнеконференция платформасында да өткізіледі.

Zoom сілтемесі экология платформасында орналастырылған: https://ndbecology.gov.kz/Zoom сілтемесі:

https://us06web.zoom.us/j/8545882756?pwd=YkwlSjQ210BisFckVkbPpOUjR3mUmbOh.1&omn=81653036473

Конференция идентификаторы: 854 588 2756 Қол жеткізу коды: GR93D4

Жобалауға қызметтің бастамашысы: «Aspan Industrial Minerals» ЖШС, БСН 241040008046 Мекенжайы: Қазақстан, Астана қаласы, Нұра ауданы, Қабанбай батыр даңғылы, 43В үй, 515-пәтер

Эл. пошта: bakytzhane\_meiram@mail.ru, Тел.: +7 /47 / 811 06 89

Директор: Екпінтай Бақытжан Мейрамұлы.

Жобалық құжаттаманы өзірлеуші: «NAZ» ЖК, Ақмола облысы, Көкшетау қ., Орталық шағын ауданы, 50а/153, Тел.: 8 701 750 38 22.

Жоба материалдары https://ndbecology.gov.kz/ платформасында және Қарағанды облысы бойынша МЕМҒ ресми сайтында орналастырылған: https://www.gov.kz/memleket/entities/karaganda-tabigat/press?lang=ru

Жобалауға қызмет бойынша қосымша ақпарат пен құжаттардың көшірмелері мына байланыстар арқылы беріледі: orazalinova@list.ru, +7 701 750 38 22.

Қоғамдық өкілдердің ескертулері мен ұсыныстары мына мекенжайда қабылданады: 100000, Қарағанды қ., Лободы көшесі, 20 үй, Қарағанды облысының табиғи ресурстар және табиғат пайдалануды реттеу басқармасы. Эл. пошта: expertiza.upr\_krg@mail.ru; Тел.: 8 (7212) 568-166

Нысанның орналасу координаттары: 1) 48°16'00" с.е., 73°54'00" ш.б., 2) 48°16'00" с.е., 73°58'00" ш.б. 3) 48°14'00" с.е., 73°58'00" ш.б., 4) 48°14'00" с.е., 73°54'00" ш.б.

Әсер ету аумағының координаттары: 48°07'17.82" с.е., 74°11'10.40" ш.б.

1. Проект Отчета о возможных воздействиях к плану разведки блоков М-43-136-(10а-5а-25), М-43-136-(10а-5б-21, 22, 23), М-43-136-(10а-5в-5), М-43-136-(10а-5г-1, 2, 3) площадке «Аспан» в Карагандинской области по лицензии на разведку №3234-ЕЛ от 17.03.2025 г.

Место, дата и время начала проведения общественных слушаний: Карагандинская область, Шетский район, Ақшатауский с.о., а. Жарылғап батыр, в здании школы, 25 августа 2025 года в 12:00.

2. Проект нормативов допустимых выбросов, Программа управления отходами; проект программы производственного экологического контроля; проект плана мероприятий по охране окружающей среды на план разведки блоков М-43-136-(10а-5а-25), М-43-136-(10а-5б-21, 22, 23), М-43-136-(10а-5в-5), М-43-136-(10а-5г-1, 2, 3) площадке «Аспан» в Карагандинской области по лицензии на разведку №3234-ЭЛ от 17.03.2025 г.

Место, дата и время начала проведения общественных слушаний: Карагандинская область, Шетский район, Ақшатауский с.о., а. Жарылғап батыр, в здании школы, 25 августа 2025 года в 15:00.

Регистрация участников ведется при предъявлении документа, удостоверяющего личность.

Также общественные слушания будут проведены в режиме онлайн, посредством видеоконференц-связи на платформе Zoom. Ссылка на Zoom размещена на платформе https://ndbecology.gov.kz/.

https://us06web.zoom.us/j/8545882756?pwd=YkwlSjQ210BisFckVkbPpOUjR3mUmbOh.1&omn=81653036473

Идентификатор конференции: 854 588 2756 Код доступа: GR93D4

Инициатор намечаемой деятельности: ТОО «Aspan Industrial Minerals», БИН 241040008046, Адрес: Казахстан, город Астана, район Нұра, Проспект Қабанбай Батыр, дом 43В, кв. 515. Эл. почта: bakytzhane\_meiram@mail.ru, тел: +7 477 811 06 89. Директор Екпінтай Бақытжан Мейрамұлы.

Разработчик проектной документации: ИП «NAZ», Акмолинская область, г. Кокшетау, мкр. Центральный, 50а/153, тел.: 87017503822.

Документация по проекту размещена на платформе https://ndbecology.gov.kz/ и на сайте МИО https://www.gov.kz/memleket/entities/karaganda-tabigat/press?lang=ru.

Контакты, по которым можно получить информацию о намечаемой деятельности и ознакомиться с копией документов: orazalinova@list.ru, +77017503822.

Замечания и предложения заинтересованной общественности принимаются по адресу: 100000 г. Караганда, ул. Лободы, 20. Управление природных ресурсов и регулирования природопользования Карагандинской области. эл. адрес: expertiza.upr\_krg@mail.ru; т.8(7212)568-166.

Координаты расположения объекта: 1) 48°16'00" с.ш., 73°54'00" с.ш., 2) 48°16'00" с.ш., 73°58'00" с.ш., 3) 48°14'00" с.ш., 73°58'00" с.ш., 4) 48°14'00" с.ш., 73°54'00" с.ш., 73°58'00" с.ш., 73°58'00" с.ш., 73°54'00" с.ш., 73°54'00" с.ш., 73°58'00" с.ш., 73°54'00" с.ш., 73°54'00" с.ш., 73°58'00" с.ш., 74°11'10.40" ш.б.

Обучение, курсы, переводы.....22
Недвижимость: продаю, куплю, сдаю.....22
Средства защиты, РТИ, спецодежда, уголь, разное.....22
Металлопластиковые окна, изделия из ПВХ, стекло, зеркала.....22
Ритуальные услуги.....22
Программа телерекламы.....23
Частные объявления.....31

РТИ, УГОЛЬ, РАЗНОЕ

УСЛУГИ САМОСВАЛА ПЕСОК УГОЛЬ БАЛЛАСТ ПЕРЕГНОЙ ОТСЕВ НАВОЗ ШЕБЕНЬ Доставка зил до 6 тонн 8-703-901-61-58, 8-777-343-64-06

РИТУАЛЬНЫЕ Фирма ТРИАДА ЛИМИТЕД Полный комплекс ритуальных услуг: - строительство мазаров; - изготовление намятников, уход за могилками; - оказание экстренной помощи (вывоз тела в морт фирмы Триада ЛТД). Зал прощания. Высокое качество обслуживания. Умеренные цены. Поминальные обеды в кафе «Кочет» Адрес: Ст. аэропорт. Тел.: 42-23-00, 42-22-00

ОКНА, ИЗДЕЛИЯ ИЗ ПВХ

РЕМОНТ ПЛАСТИКОВЫХ ОКОН • ИЗГОТОВЛЕНИЕ ВНУТРЕННИХ МОСКИТНЫХ СЕТОК • ЗАМЕНА РЕЗИНЫ, ЗАМКОВ, НАВЕСОВ • РЕГУЛИРОВКА! КАЧЕСТВО! ГАРАНТИЯ! ТЕЛ.: 97 27 60, 8 701 508 44 01, 8 707 872 25 29

НЕДВИЖИМОСТЬ: ПРОДАЮ, КУПЛЮ, СДАЮ

ATLANT CITY АРЕНДА 1й мес. бесплатно на торговые помещения ТОРГОВЫХ, ОФИСНЫХ И СКЛАДСКИХ ПОМЕЩЕНИЙ ул. Аманжолова, 30 Тел. 30-51-61, 8 777 190 11 97

NV.KZ НОВОСТИ КАРАГАНДЫ

ОБУЧЕНИЕ КУРСЫ ПЕРЕВОДЫ

Бюро переводов Center AT КОМПАНИЯ Устный и письменный перевод: технический, юридический, научный, медицинский, в том числе с нотариальным заверением ПЕРЕВОДИМ НА 43 ЯЗЫКА МИРА! Тел. 8-701-872-23-41, ул. Лободы 29/3, 3 эт., каб. 8

ПЕРЕВОДЫ УСЛУГИ

Umlaut Бюро переводов info@umlaut.kz, www.umlaut.kz УСТНЫЕ И ПИСЬМЕННЫЕ ПЕРЕВОДЫ Бульвар Мира, 33 (стоматология "Ердос"), каб. 215. офис: 56-71-12, +7 702 279 32 89, +7 705 310 39 71; ул. Гоголя, 31 (ТД "Заводъ"), оф. 202

рекламное агентство NVmedia любые виды рекламы по всему Казахстану Тел.: 91-22-66, 91-22-44

24.07.2025 № 3.4-15/385

## ЭФИРНАЯ СПРАВКА

Настоящей справкой подтверждаем о том, что 25 июля 2025г. на телеканале «SARYARQA» будет размещено объявление о проведении общественных слушаний следующего содержания:

«Алтын құм КЗ» ЖШС жоспарланған қызметінің бастамашысы "Қоршаған ортаға ықтимал әсерлер туралы есеп" материалдары бойынша қоғамдық тыңдаулар өткізілетіні туралы хабарлайды. Әзірлеуші: "РД Инжиниринг" ЖШС. Әсер ету аумағы: Қарағанды облысы, Бұқар Жырау ауданы, Тегісжол ауылы. Қоғамдық тыңдаулар: 27.08.2025 ж. сағат 15:00-де, Қарағанды облысы, Бұқар Жырау ауданы, Тегісжол ауылы, клуб ғимараты мекенжайы бойынша өтеді (ауылда көше атаулары мен үйлердің нөмірленуі жоқ). Zoom платформасында тыңдауға қатысу үшін онлайн қосылу. Конференция идентификаторы: 819 1392 7311. Кіру коды: 255655. Қоғамдық тыңдау материалдарымен сайтта танысуға болады <https://ndbecology.gov.kz/> "қоғамдық тыңдаулар" бөлімінде. Қосымша жобалық материалдар бойынша ақпаратты мына электрондық мекенжай бойынша сұратуға болады: [rde.kz@mail.ru](mailto:rde.kz@mail.ru) және тел.: 8(7212) 41-20-21. Барлық ескертулер мен ұсыныстар ақпараттық жүйеде қоғамдық тыңдаулар өткізілетін күнге дейін 3 жұмыс күнінен кешіктірілмейтін мерзімде қабылданады <https://ndbecology.gov.kz/>, сондай-ақ "Қарағанды облысының Табиғи ресурстар және табиғат пайдалануды реттеу басқармасы" ММ мына мекенжайлар бойынша: [expertiza.upr\\_krg@mail.ru](mailto:expertiza.upr_krg@mail.ru) және Қарағанды қ., к. Лободтар, 20, тел: 8 (7212) 56-81-66.

Инициатор намечаемой деятельности ТОО «Алтын Күм КЗ» объявляет о проведении общественных слушаний по материалам «Отчета о возможных воздействиях на окружающую среду». Разработчик: ТОО «РД Инжиниринг». Территория воздействия: Карагандинская область, Бухар-Жырауский р-н, с. Тегисжол. Общественные слушания состоятся: 27.08.2025 г. в 15:00, по адресу: Карагандинская область, Бухар-Жырауский р-н, с. Тегисжол, здание клуба (названий улиц и нумерации домов в селе нет). Онлайн подключение для участия в слушаниях на платформе Zoom. Идентификатор конференции: 819 1392 7311. Код доступа: 255655. С материалами общественных слушаний можно ознакомиться на сайте <https://ndbecology.gov.kz/> в разделе «Общественные слушания». Доп. информацию по проектным материалам можно запросить по электронному адресу: [rde.kz@mail.ru](mailto:rde.kz@mail.ru) и тел.: 8(7212) 41-20-21. Все замечания и предложения принимаются в срок не позднее 3 раб. дней до даты проведения общественных слушаний на Информационной системе <https://ndbecology.gov.kz/>, а также в ГУ «Управление природных ресурсов и регулирования природопользования Карагандинской области» по адресам: [expertiza.upr\\_krg@mail.ru](mailto:expertiza.upr_krg@mail.ru) и г. Караганда, ул. Лободы, 20, тел: 8 (7212) 56-81-66».

Заказчик - ТОО «РД Инжиниринг».

Отдел анализа и выпуска эфира



Б.Сулейменова

Тел.8(7212)41-11-25



ГОСУДАРСТВЕННОЕ  
УЧРЕЖДЕНИЕ  
«АППАРАТ АКИМА  
САМАРКАНДСКОГО  
СЕЛЬСКОГО ОКРУГА  
БУХАР ЖЫРАУСКОГО РАЙОНА  
КАРАГАНДИНСКОЙ ОБЛАСТИ»

23.07.2025 15:59

"Алтын кум КЗ" ЖШС жоспарланган қызметінің бастамашысы "қоршаған ортаға ықтимал әсерлер туралы есеп" материалдары бойынша қоғамдық тыңдаулар өткізілетіні туралы хабарлайды. Әзірлеуші: "РД Инжиниринг" ЖШС. Әсер ету аумағы: Қарағанды облысы, Бұхар Жырау ауданы, Тегісжол ауылы. Қоғамдық тыңдаулар: 27.08.2025 ж. сағат 15:00-де, Қарағанды облысы, Бұхар Жырау ауданы, Тегісжол ауылы, клуб ғимараты мекенжайы бойынша өтеді. Zoom платформасында тыңдауға қатысу үшін Онлайн қосылу. Конференция идентификаторы: 819 1392 7311. Кіру коды: 255655. Қоғамдық тыңдау материалдарымен сайтта танысуға болады <https://ndbecology.gov.kz/> / "қоғамдық тыңдаулар" бөлімінде. Қосымша, жобалық материалдар бойынша ақпаратты мына электрондық мекенжай бойынша сұратуға болады: [rde.kz@mail.ru](mailto:rde.kz@mail.ru) және тел.: 8(7212) 41-20-21. Барлық ескертулер мен ұсыныстар ақпараттық жүйеде қоғамдық тыңдаулар өткізілетін күнге дейін 3 жұмыс күнінен кешіктірілмейтін мерзімде қабылданады <https://ndbecology.gov.kz/>, сондай-ақ "Қарағанды облысының Табиғи ресурстар және табиғат пайдалануды реттеу басқармасы" ММ мына мекенжайлар бойынша: [expertiza.upr\\_krg@mail.ru](mailto:expertiza.upr_krg@mail.ru) және Қарағанды к., к. Лоболтар, 20, тел: 8 (7212) 56-81-66.

Инициатор намечаемой деятельности ТОО «Алтын Кум КЗ» объявляет о проведении общественных слушаний по материалам «Отчета о возможных воздействиях на окружающую среду». Разработчик: ТОО «РД Инжиниринг». Территория воздействия: Карагандинская область, Бухар-Жырауский р-н, с. Тегісжол. Общественные слушания состоятся: 27.08.2025 г. в 15:00, по адресу: Карагандинская область, Бухар-Жырауский р-н, с. Тегісжол, здание клуба. Онлайн подключение для участия в слушаниях на платформе Zoom. Идентификатор конференции: 819 1392 7311. Код доступа: 255655. С материалами общественных слушаний можно ознакомиться на сайте <https://ndbecology.gov.kz/> в разделе «Общественные слушания». Доп. информацию по проектным материалам можно запросить по электронному адресу: [rde.kz@mail.ru](mailto:rde.kz@mail.ru) и тел.: 8(7212) 41-20-21. Все замечания и предложения принимаются в срок не позднее 3 раб. дней до даты проведения общественных слушаний на Информационной системе <https://ndbecology.gov.kz/>, а также в ГУ «Управление природных ресурсов и регулирования природопользования Карагандинской области» по адресам: [expertiza.upr\\_krg@mail.ru](mailto:expertiza.upr_krg@mail.ru) и г. Караганда, ул. Лоболды, 20, тел: 8 (7212) 56-81-66.

"Алтын кум КЗ" ЖШС жоспарланган қызметінің бастамашысы әсерге экологиялық рұқсат алуға өтінімі материалдар бойынша қоғамдық тыңдаулар өткізілетіні туралы хабарлайды. Әзірлеуші: "РД Инжиниринг" ЖШС. Әсер ету аумағы: Қарағанды облысы, Бұхар Жырау ауданы, Тегісжол ауылы. Қоғамдық тыңдаулар: 27.08.2025 ж. сағат 17:00-де, Қарағанды облысы, Бұхар Жырау ауданы, Тегісжол ауылы, клуб ғимараты мекенжайы бойынша өтеді. Zoom платформасында тыңдауға қатысу үшін Онлайн қосылу. Конференция идентификаторы: 857 5670 3303. Кіру коды: 255655. Қоғамдық тыңдау материалдарымен сайтта танысуға болады <https://ndbecology.gov.kz/> / "қоғамдық тыңдаулар" бөлімінде. Қосымша, жобалық материалдар бойынша ақпаратты мына электрондық мекенжай бойынша сұратуға болады: [rde.kz@mail.ru](mailto:rde.kz@mail.ru) және тел.: 8(7212) 41-20-21. Барлық ескертулер мен ұсыныстар ақпараттық жүйеде қоғамдық тыңдаулар өткізілетін күнге дейін 3 жұмыс күнінен кешіктірілмейтін мерзімде қабылданады <https://ndbecology.gov.kz/>, сондай-ақ "Қарағанды облысының Табиғи ресурстар және табиғат пайдалануды реттеу басқармасы" ММ мына мекенжайлар бойынша: [expertiza.upr\\_krg@mail.ru](mailto:expertiza.upr_krg@mail.ru) және Қарағанды к., к. Лоболтар, 20, тел: 8 (7212) 56-81-66.

Инициатор намечаемой деятельности ТОО «Алтын Кум КЗ» объявляет о проведении общественных слушаний по материалам к заявке на получение экологического разрешения на воздействие. Разработчик: ТОО «РД Инжиниринг». Территория воздействия: Карагандинская область, Бухар-Жырауский р-н, с. Тегісжол. Общественные слушания состоятся: 27.08.2025 г. в 17:00, по адресу: Карагандинская область, Бухар-Жырауский р-н, с. Тегісжол, здание клуба. Онлайн подключение для участия в слушаниях на платформе Zoom. Идентификатор конференции: 857 5670 3303. Код доступа: 255655. С материалами общественных слушаний можно ознакомиться на сайте <https://ndbecology.gov.kz/> в разделе «Общественные слушания». Доп. информацию по проектным материалам можно запросить по электронному адресу: [rde.kz@mail.ru](mailto:rde.kz@mail.ru) и тел.: 8(7212) 41-20-21. Все замечания и предложения принимаются в срок не позднее 3 раб. дней до даты проведения общественных слушаний на Информационной системе <https://ndbecology.gov.kz/>, а также в ГУ «Управление природных ресурсов и регулирования природопользования Карагандинской области» по адресам: [expertiza.upr\\_krg@mail.ru](mailto:expertiza.upr_krg@mail.ru) и г. Караганда, ул. Лоболды, 20, тел: 8 (7212) 56-81-66.

23.07.2025 16:01



23.07.2025 16:10



ТЕГИСЖОЛ

23.07.2025 16:20



23.07.2025 17:10



### **(Слайд 1) Титульный лист**

Добрый вечер, уважаемые участники общественных слушаний!

Основанием для проведения данных общественных слушаний является утверждение проекта Отчета о возможных воздействиях на окружающую среду к Плану горных работ месторождения осадочных пород (песок) Тегисжол ТОО «Алтын Кум КЗ». Проект выполнен в полном соответствии с действующими в Республике Казахстан законодательными и нормативно-методическими актами по охране окружающей среды.

Настоящие материалы «Отчета о возможных воздействиях на окружающую среду» к Плану горных работ месторождения осадочных пород (песок) Тегисжол ТОО «Алтын Кум КЗ». ОБВОС разработан ТОО «РД Инжиниринг» для промплощадки по отработке общераспространённых полезных ископаемых (ОПИ). Данное предприятие вводится в эксплуатацию впервые.

Далее перейдем к осуществлению намечаемой деятельности.

### **(Слайд 2) Промплощадка намечаемой деятельности**

Промышленная площадка намечаемой деятельности ТОО «Алтын Кум» расположена на территории Самаркандского сельского округа Бухар-Жырауского района Карагандинской области, в 1,7 км к востоку от села Тегисжол. Работы будут вестись на специально отведённом земельном участке площадью 13,29 га, предоставленном предприятию в аренду для целей недропользования. Участок не используется в сельском хозяйстве, на его территории отсутствуют зеленые насаждения, что исключает необходимость их вырубки или переноса. Поверхность промплощадки преимущественно выровнена, покрыта естественным грунтом и не имеет признаков интенсивной хозяйственной деятельности.

В настоящее время на участке отсутствует капитальная застройка. Вблизи от места ведения работ расположены подъездные пути, а также запланировано устройство временных технологических дорог для обеспечения транспортной доступности и перемещения горнотехнической техники. Ближайшая жилая застройка находится на расстоянии более полутора километров от границ намечаемой деятельности, что позволяет обеспечить санитарно-защитную зону без риска негативного воздействия на население.

В районе размещения объекта отсутствуют заповедники, памятники архитектуры, санитарно-профилактические учреждения, зоны отдыха и другие природоохранные объекты.

### **(Слайд 3) Горные работы**

Разработка вскрышных пород и полезной толщи на месторождении может производиться бульдозерами и экскаваторами.

Условия залегания толщи полезного ископаемого месторождения Тегисжол определяют целесообразность отработки его открытым способом, автотранспортной системой. Отработка будет проводиться двумя уступами, высотой до 5,0 метров. При разработке подобных месторождений углы откосов рабочих уступов обычно принимается равным 300.

Отвалы вскрышных пород, в том числе почвенно-растительный слой (ПРС), будут складироваться отдельно и, в дальнейшем, после отработки всех запасов будут использоваться для рекультивации карьера. Отвалы (бурты) будут располагаться в 50м по периметру от участка работ.

Физико-механические свойства песка: объемная масса 1,48 т/м<sup>3</sup>, насыпная плотность 1,3т/м<sup>3</sup>, коэффициент разрыхления 1,14.

Минералогическое исследование песка показали, что попутных полезных ископаемых не обнаружено.

Строительство зданий и сооружений на месторождении не предполагается, так как оно расположено в непосредственной близости от с. Тегисжол.

Изменение горно-геологических условий в результате разработки месторождения не прогнозируется.

#### **(Слайд 4) Режим работы, производительность карьера**

Режим функционирования карьера ТОО «Алтын Кум» рассчитан на 7 месяцев активной работы в течение года при 6-дневной рабочей неделе. Годовое количество рабочих дней составляет 180, из которых 140 дней отводится непосредственно на добычные работы, а оставшиеся 40 дней — на проведение вскрышных мероприятий. Работа организована в одну смену в сутки продолжительностью 8 часов.

Согласно заданию на проектирование, намечена поэтапная разработка месторождения с поэтапным увеличением объема добычи. В 2026 году планируется добыть 10 тысяч кубических метров полезного ископаемого в плотном теле, в 2027 году — 15 тысяч м<sup>3</sup>, а в 2028 году — 20 тысяч м<sup>3</sup>. С 2029 по 2035 годы ежегодный объем добычи составит 25 тысяч м<sup>3</sup>.

#### **(Слайд 5) Краткая характеристика технологии производства и технологического оборудования с точки зрения загрязнения атмосферы**

Основными загрязняющими частицами атмосферного воздуха на период проведения вскрышных и добычных работ является: пыль неорганическая: 70-20% двуокиси кремния; пыль неорганическая: ниже 20% двуокиси кремния; алканы C12-19; сероводород.

Всего при работе участка будет функционировать 3 неорганизованных источников выброса загрязняющих веществ в атмосферу:

- Карьер;
- Отвал;
- Топливозаправщик.

Годовая производительность карьера по полезному ископаемому в плотном теле составляет до 25 тыс. м<sup>3</sup> в год.

**Карьер.** Разработка вскрышных пород и полезной толщи на месторождении может производиться бульдозерами и экскаваторами. Условия залегания толщи полезного ископаемого месторождения Тегисжол определяют целесообразность отработки его открытым способом, автотранспортной системой. Отработка будет проводиться двумя уступами, высотой до 5,0 метров. Выброс загрязняющих веществ в атмосферу происходит за счет экскавации, подборки просыпей, и транспортировки материалов. При проведении работ происходит выброс пыли неорганической с содержанием двуокиси кремния 70-20% и пыли неорганической с содержанием двуокиси кремния ниже 20%.

**Отвал.** Отвалы вскрышных пород (ПРС) будут складироваться отдельно и, в дальнейшем, после отработки всех запасов будут использоваться для рекультивации карьера. Отвалы (бурты) будут располагаться в 50м по периметру от участка работ. Выброс загрязняющих веществ происходит от разгрузки самосвала, формирования отвала, и сдувания с поверхности отвалов. При проведении работ также происходит выброс пыли неорганической с содержанием двуокиси кремния 70-20% и пыли неорганической с содержанием двуокиси кремния ниже 20%.

**Топливозаправщик.** Для обеспечения горнодобывающей техники горюче-смазочными материалами предусмотрено использование автомобиля-цистерны марки ТСВ-6 объемом 6500 литров, предназначенного для транспортировки дизельного топлива. Заправка техники на месте работ осуществляется с применением прицепа-заправщика модели 8633. При проведении заправочных работ происходит выброс алканов C12-19 и сероводорода.

#### **(Слайд 6) «Таблица»**

Как видно из таблицы всего будут выбрасываться в атмосферный воздух 4 загрязняющих веществ, из них:

1 вещество 4 класса опасности;  
2 вещества 3 класса опасности;  
1 вещество 2 класса опасности.  
Валовый выброс в атмосферу составит 0,977348 тонн в год.

#### **(Слайд 7) Борьба с пылью и вредными газами**

Пылеобразование на дорогах происходит в результате высыпания из самосвалов породной мелочи, поднятия пыли колесами машин и заноса пыли ветром с прилегающих территорий.

Для снижения запыленности карьерных автодорог необходимо их орошение водой. Пылеподавление при погрузочно-разгрузочных работах также основано на увлажнении горной массы до оптимальной величины. С целью снижения пылеобразования при погрузочно-разгрузочных работах (в т.ч. и для дорог) будет производиться гидроорошение, при интервале между обработками 4 часа поливомоечной машиной ПМ-130Б.

Величины параметров орошения будут зависеть от механизма улавливания пыли и его эффективности. Для дорог и увлажнения массива горных пород преимущественно будет использоваться технологический режим - обычное орошение (механическое распыление жидкости под давлением 1,2-2,0 МПа) при необходимости для улавливания витающей пыли возможно применение водовоздушного орошения диспергированной водой (2-2,5МПа).

Не реже одного раза в квартал планируется проведение отбор проб для анализа воздуха на содержание вредных газов в нем.

#### **(Слайд 8) Обоснование размеров санитарно-защитной зоны, граница области воздействия**

Согласно п.27 Методики при нормировании допустимых выбросов осуществляется оценка достаточности области воздействия объекта. Граница области воздействия на атмосферный воздух объекта определяется как проекция замкнутой линии на местности, ограничивающая область, за границей которого соблюдаются установленные экологические нормативы качества и/или целевые показатели качества окружающей среды с учетом индивидуального вклада объекта в общую нагрузку на атмосферный воздух ( $C_{пр}/C_{зв} \leq 1$ ).

Ближайшая селитебная (жилая) зона представлена с. Тегисжол, расположенная на расстоянии более 1.7 км от территории работ.

В соответствии с Приказом и.о. Министра здравоохранения Республики Казахстан от 11 января 2022 года № ҚР ДСМ-2 об утверждении Санитарных правил «Санитарно-эпидемиологические требования к санитарно-защитным зонам объектов, являющихся объектами воздействия на среду обитания и здоровье человека», размер нормативной санитарно-защитной зоны для ТОО «Алтын Кұм КЗ» составляет 100 м, как карьеры, предприятия по добыче гравия, песка, глины (п. 17, пп. 5).

В соответствии с Приложением 2 Разделом 2, виды намечаемой деятельности и иные критерии, на основании которых осуществляется отнесение объектов, оказывающих негативное воздействие на окружающую среду, к объектам II категории, входит добыча и переработка общераспространенных полезных ископаемых свыше 10 тыс. тонн в год (пп. 7.11). Следовательно намечаемая деятельность относится к объектам II категории.

Расчет рассеивания максимальных приземных концентраций в приземном слое атмосферы проводился на границе СЗЗ и на границе жилой зоны. Расчет не выявил превышений предельно-допустимых концентраций загрязняющих веществ в атмосферном воздухе населенных мест. Граница области воздействия совпадает с границей санитарно-защитной зоны.

#### **(Слайд 9) Гидрогеологическая характеристика района размещения участка**

Большая часть площади Карагандинской области представлена широтно вытянутой аккумулятивной равниной, абсолютные отметки которой не превышают 533 м. На юге широко развиты мелкосопочник и останцы низкогорья. На севере и востоке аккумулятивную равнину окаймляют цокольные равнины. Общий уклон поверхности с востока на запад в сторону Тенгизской впадины, которая является базисом эрозии данного района. Наличие же крупных депрессий, приуроченных к синклинальным структурам, создает в продольном профиле долин как бы ряд перекатов, для которых характерны местные уклоны.

Гидрогеологическая сеть представлена реками бассейна Нуры, которая пересекает район с востока на запад и протекает вблизи северной его границы. При этом в пределах района она принимает многочисленные мелкие притоки, а также самый крупный приток р. Шерубайнуру. Основное питание реки получают за счет талых вод, а также подземных вод, приуроченных к трещиноватой зоне коренных пород у их истоков. В крупных долинах в засушливые периоды года некоторое восполнение речного стока осуществляется подземными водами четвертичного аллювия, зато в половодье происходит обратное явление: поверхностные воды рек и озер служат основным источником питания подземных вод. Озера в районе немногочисленны и развиты больше на западе. Питание они получают исключительно в период половодья с их водосборной площади. Многие озера пересыхают в летнюю межень.

Ближайшей точкой поверхностных вод является река Нура, расположенная на расстоянии более 50 метров от территории намечаемой деятельности. Согласно ответу Филиала НАО «Государственная корпорация «Правительство для граждан» по Карагандинской области №ЗТ-2024-05766734 от 31.10.2024, земельный участок находится в водоохранной зоне, не касаясь водоохранной полосы.

Также согласно ответу АО «Национальная геологическая служба» №ЗТ-2024-04560218 от 22.07.2024г., в пределах координат лицензионной площади, которая расположена в Карагандинской области - месторождения подземных вод состоящие на Государственном учете РК по состоянию на 01.01.2023 г. отсутствуют.

Со всеми заключениями вы можете ознакомиться на следующих слайдах.

**(Слайд 10) Заключение Филиала НАО «Государственная корпорация «Правительство для граждан» по Карагандинской области №ЗТ-2024-05766734 от 31.10.2024г.**

**(Слайд 11) Заключение АО «Национальная геологическая служба» №ЗТ-2024-04560218 от 22.07.2024г.**

#### **(Слайд 12) Образование отходов**

При организации и эксплуатации объекта образуются следующие отходы производства и потребления:

Твердые бытовые отходы образуются при обеспечении жизнедеятельности обслуживающего персонала и включают в себя бытовой мусор, канцелярский и упаковочный мусор. Относятся к опасным отходам, обладают следующими свойствами: твердые, не токсичные, не растворимы в воде. Сортируются в соответствии со ст. 365 Экологического кодекса РК.

Обслуживание автотранспорта будет осуществляться в специализированных пунктах технического обслуживания, расположенных в селе Тегисжол. График и объемы ремонтных работ определяются по мере необходимости в зависимости от технического состояния техники и производственной загрузки. В связи с тем, что техническое обслуживание проводится за пределами территории проведения горных работ, образование отходов, связанных с ремонтом и обслуживанием техники, на площадке не предусмотрено и, соответственно, не подлежит нормированию.

Следовательно годовой объем образования отходов составит **0,6** тонн.

При организации работ по сбору и утилизации всех видов отходов и выполнении предлагаемых мероприятий воздействия на почву не будет.

Ответственность за организацию и исполнение управления отходами, образовавшихся в результате деятельности подрядных организаций во время реализации проектных решений, возлагается на подрядные организации.

### **(Слайд 13) Мероприятия по снижению экологического риска**

Важнейшую роль в обеспечении безопасности и охраны окружающей природной среды рабочего персонала играет система правил, нормативов, инструкций и стандартов, соблюдение которых обязательно руководителями и всеми сотрудниками предприятия.

Рекомендации по предотвращению аварийных ситуаций:

- строгое выполнение проектных решений для персонала предприятия;
- обязательное соблюдение всех правил техники безопасности при проведении горных работ;
- контроль за наличием спасательного и защитного оборудования и умением персонала им пользоваться;
- своевременное устранение неполадок и сбоев в работе оборудования;
- проведение всех операций по ремонту оборудования под контролем ответственного лица.

При своевременном и полномасштабном выполнении мероприятий по предупреждению чрезвычайных ситуаций возникновение аварийных ситуаций и соответственно экологический риск сводится к минимальным значениям.

Согласно статье 327 Экологического Кодекса РК «Основополагающее экологическое требование к операциям по управлению отходами»: Лица, осуществляющие операции по управлению отходами, обязаны выполнять соответствующие операции таким образом, чтобы не создавать угрозу причинения вреда жизни и (или) здоровью людей, экологического ущерба, и, в частности, без:

- 1) риска для вод, в том числе подземных, атмосферного воздуха, почв, животного и растительного мира;
- 2) отрицательного влияния на ландшафты и особо охраняемые природные территории.

### **(Слайд 14) Вывод**

В результате проведённой оценки воздействия на окружающую среду можно сделать вывод, что намечаемая деятельность ТОО «Алтын Күм КЗ» по разработке месторождения осадочных пород (песок) Тегисжол приведёт к минимальным негативным воздействиям на компоненты окружающей среды.

Проект реализуется с учётом всех требований действующего экологического законодательства Республики Казахстан. В проектной документации предусмотрены мероприятия по охране атмосферного воздуха, почв, водных ресурсов и недр. Также предусмотрены меры по предотвращению и минимизации воздействия на окружающую среду, обращению с отходами, предотвращению загрязнения и нарушений земельного покрова.

Планируемая хозяйственная деятельность позволит создать дополнительные рабочие места в регионе, активизирует экономическую деятельность, увеличит налоговые поступления в местный бюджет, что, в свою очередь, окажет положительное социально-экономическое влияние на район.

Таким образом, реализация проекта возможна при условии выполнения всех предусмотренных природоохранных мероприятий и соблюдении действующих нормативов экологической безопасности.

**(Слайд 15) Спасибо за внимание!**



# Общественные слушания

По материалам «Отчета о возможных воздействиях на окружающую среду» к «Плану горных работ месторождения осадочных пород (песок) Тегисжол ТОО "Алтын Кум КЗ»

## Глава 1

### Местоположение и Общая Характеристика



#### **Расположение**

1,7 км к востоку от с. Тегисжол, Карагандинская область.



#### **Экология**

Отсутствие зеленых насаждений и капитальной застройки.



#### **Площадь**

13,29 га арендованной земли, несельскохозяйственного назначения.



#### **Инфраструктура**

Близость подъездных путей, временные дороги.



## **Глава 2**

Горные Работы и Технология

### **Метод Разработки**

Открытый способ,  
автотранспортная система,  
бульдозеры и экскаваторы.

### **Уступы**

Два уступа, высотой до 5,0  
метров, угол откосов 30°.

### **Отвалы**

Вскрышные породы  
складируются отдельно для  
последующей рекультивации.

### **Свойства Песка**

Объемная масса 1,48 т/м<sup>3</sup>,  
насыпная плотность 1,3 т/м<sup>3</sup>.

## Глава 3

Режим Работы и Производительность

### Режим Работы

7 месяцев в году, 6-дневная рабочая неделя, 8- часовая смена.

### Производительность

Поэтапное увеличение: 10 тыс. м<sup>3</sup> (2026) до 25 тыс. м<sup>3</sup> (2029-2035).

1

2

3

### Рабочие Дни

180 дней: 140 добыча, 40 вскрышные работы.

## Глава 4

### Загрязнение Атмосферы и Источники Выбросов



#### **Основные Загрязнители**

Пыль неорганическая (70-20% и <20% SiO<sub>2</sub>), алканы C<sub>12</sub>-19, сероводород.



#### **Карьер**

Выбросы от экскавации, подборки, транспортировки материалов.



#### **Источники Выбросов**

Карьер, отвал, топливозаправщик.



#### **Топливозаправщик**

Выбросы алканов C<sub>12</sub>-19 и сероводорода при заправке.

## Таблица загрязняющих веществ

Код ЗВ	Наименование загрязняющего вещества	ПДКм.р, мг/м3	ПДКс.с., мг/м3	ОБУВ, мг/м3	Класс опасности	Выброс вещества с учетом очистки, г/с	Выброс вещества с учетом очистки, т/год, (М)	Значение КОВ (М/ПДК)**а	Выброс ЗВ, условных тонн
1	2	3	4	5	6	7	8	9	10
0333	Сероводород	0,008			2	0,00000586	1,238E-06	0	0,00015475
2754	Алканы С12-19 (Растворитель РПК-265П) /в пересчете на углерод/	1			4	0,002087	0,000441	0	0,000441
2908	Пыль неорганическая: 70-20% двуокиси кремния (шамот, цемент, пыль цементного производства - глина, глинистый сланец, доменный шлак, песок, клинкер, зола кремнезем и др.)	0,3	0,1		3	0,137091	0,733367	7,3337	7,33367
2909	Пыль неорганическая: ниже 20% двуокиси кремния (доломит, пыль цементного производства - известняк, мел, огарки, сырьевая смесь, пыль вращающихся печей, боксит и др.)	0,5	0,15		3	0,081114	0,243539	1,6236	1,62359333
	<b>В С Е Г О :</b>					0,2202979	0,977348	9	

## Глава 5

Меры по Борьбе с Загрязнением

### Пылеподавление

Орошение карьерных дорог и горной массы водой.

Гидроорошение поливомоечной машиной ПМ-130Б каждые 4 часа.

### Мониторинг Газов

Отбор проб воздуха на содержание вредных газов не реже одного раза в квартал.



## Глава 6

### Санитарно-Защитная Зона

#### **Расстояние до ЖЗ**

Ближайшая жилая зона (с. Тегисжол) находится на расстоянии более 1,7 км.

#### **Нормативная СЗЗ**

100 м для карьеров по добыче песка (Приказ МЗ РК № ҚР ДСМ-2).

#### **Расчет Рассеивания**

Превышений ПДК загрязняющих веществ в жилой зоне не выявлено.

# Гидрогеологическая характеристика

## Гидрогеологическая сеть

Представлена реками бассейна Нуры, протекающей вблизи северной границы района. Питание рек за счёт талых и подземных вод.

## Поверхностные воды

Ближайшая точка поверхностных вод — река Нура, более 50 метров от участка. Земельный участок находится в водоохранной зоне, но не в водоохранной полосе.

## Подземные воды

Месторождения подземных вод на Государственном учёте РК в пределах лицензионной площади отсутствуют.



# Заключение Филиала НАО «Государственная корпорация «Правительство для граждан» по Карагандинской области №ЗТ-2024-05766734 от 31.10.2024г.

**"Азаматтарға арналған үкімет" мемлекеттік корпорациясы**  
коммерциялық емес акционерлік қоғамының Қарағанды облысы бойынша филиалы

Қазақстан Республикасы 010000, Қазыбек би атын ауданы, Пассажи́рская көшесі 15

**Филиал некоммерческого акционерного общества "Государственная корпорация "Правительство для граждан" по Карагандинской области**

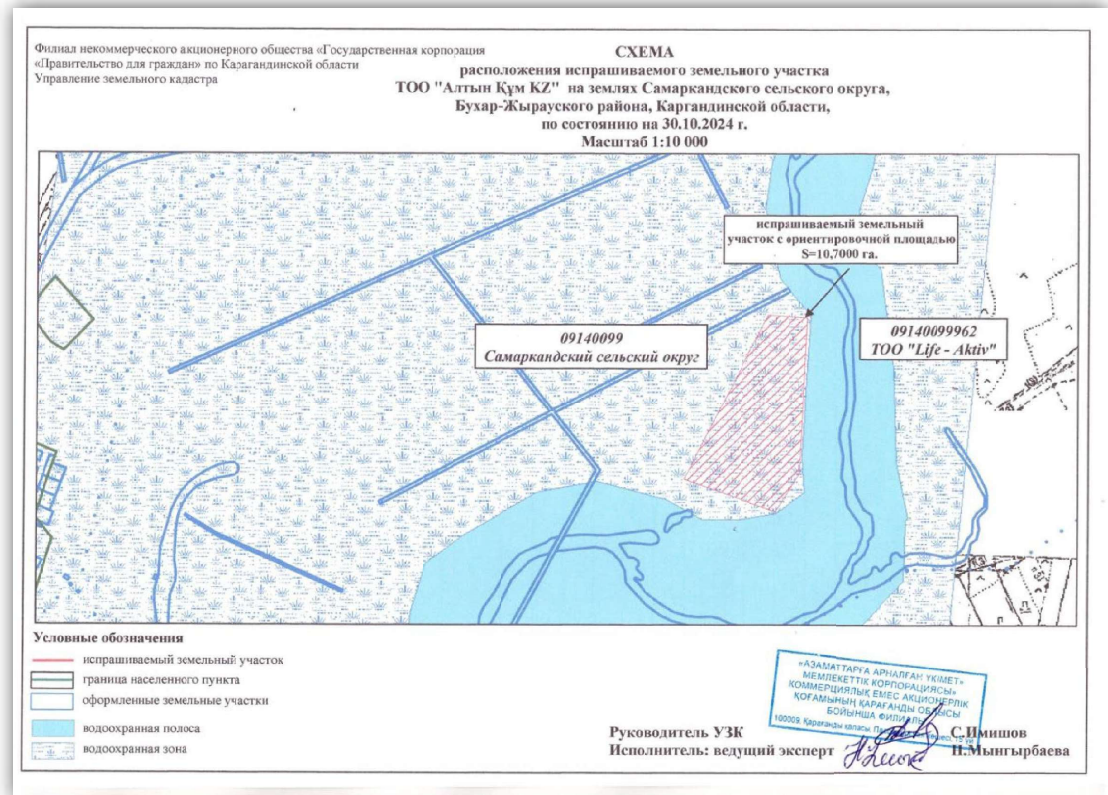
Республика Казахстан 010000, район им. Казыбек би, улица Пассажи́рская 15

31.10.2024 №ЗТ-2024-05766734

Товарищество с ограниченной ответственностью "Алтын Күм КЗ"

На №ЗТ-2024-05766734 от 28 октября 2024 года

ТОО "Алтын Күм" Республика Казахстан, город Темиртау, ул.Караганды, здание 45 БИИ 240340011807 На № ЗТ-2024-05766734 от 28.10.2024 г. Филиал НАО «Государственная корпорация «Правительство для граждан» по Карагандинской области направляет информацию по предоставлению сведений из земельного кадастра на испрашиваемый земельный участок, расположенный на землях Самаркандского с/о, Бухар-Жырауского района, Карагандинской области с приложением схемы. Испрашиваемый земельный участок находится в водоохранной зоне, не косаясь водоохранной полосы. В случае несогласия с настоящим ответом, Вы вправе обжаловать его в соответствии со ст.91 Административного процедурно-процессуального Кодекса РК в вышестоящем государственном органе либо в суде. В соответствии со ст.11 Закона Республики Казахстан «О языках в Республике Казахстан» ответы государственных и негосударственных организаций на обращения граждан и другие документы даются на государственном языке или на языке обращения. Приложение: 1 файл. Заместитель директора Сатаев А.К. Испол.Мынгырбаева Н.У. Тел.8(7212) 47-56-66



# Заключение АО «Национальная геологическая служба» №ЗТ-2024-04560218 от 22.07.2024г.

<b>"Ұлттық геологиялық қызмет" акционерлік қоғамы</b>	<b>Акционерное общество "Национальная геологическая служба"</b>
Қазақстан Республикасы 010000, Алматы ауданы, БАУЫРЖАН MOMЫШҰЛЫ Даңғылы 16	Республика Казахстан 010000, район Алматы, Проспект БАУЫРЖАН MOMЫШҰЛЫ 16


---

22.07.2024 №ЗТ-2024-04560218

Товарищество с ограниченной  
ответственностью "Алтын Құм КЗ"

На №ЗТ-2024-04560218 от 1 июля 2024 года

АО «Национальная геологическая служба» (далее – Общество), рассмотрев Ваше обращение касательно предоставления информации о наличии, либо отсутствии месторождений подземных вод, сообщает следующее. В пределах указанных Вами координат лицензионной площади, которая расположена в Карагандинской области - месторождения подземных вод состоящие на Государственном учете РК по состоянию на 01.01.2023 г. отсутствуют. Вместе с тем, сообщаем, что Общество оказывает услуги по предоставлению геологической информации, формированию пакетов геологической информации, предоставлению информации о запасах полезных ископаемых, справок о наличии/отсутствии подземных вод, краткой информации по изученности территорий, определению свободности территорий, сопровождению программы управления государственным фондом недр и другие, а также выгускает справочные и картографические материалы (справочники по месторождениям, картографические материалы, аналитические обзоры, атласы, периодические издания, информационные и геологические карты и другое). Также информируем вас, что на официальном сайте АО «Национальная геологическая служба» в разделе Информационные ресурсы функционируют - Интерактивная карта действующих объектов недропользования и участков недр, включенных в Программу управления государственным фондом недр и Электронная картотека геологических отчетов.

Первый заместитель Председателя Правления	<b>ИЖАНОВ АЙБЕК БАЛДАЕВИЧ</b>
	
<b>Исполнитель</b> <b>ИБРАЕВ ИСЛАМБЕК ҚАНАТУЛЫ</b> тел.: 7078499690	
<small>Осы құжат «Электрондық құжат және электрондық цифрлық қолтаңба туралы» Қазақстан Республикасының 2003 жылғы 7 қаңтардағы N 370-II Заңы 7 бабының 1 тармағына сәйкес қызық тасымалдағы құжатпен бірдей. Данный документ согласно пункту 1 статьи 7 ЗРК от 7 января 2003 года N370-II «Об электронном документе и электронной цифровой подписи» равнозначен документу на бумажном носителе.</small>	

# Образование и управление отходами

## Твёрдые бытовые отходы (ТБО)

Образуются от жизнедеятельности персонала (бытовой, канцелярский, упаковочный мусор). Неопасные, сортируются по Экологическому кодексу РК.

## Обслуживание автотранспорта

Проводится в специализированных пунктах ТО в с. Тегисжол. Отходы от ремонта на площадке не образуются и не нормируются.

## Объём отходов

Годовой объём образования отходов составит 0,6 тонн.

## Управление отходами

Сбор в отдельные контейнеры и передача сторонней организации. Своевременный вывоз минимизирует загрязнение.

# Мероприятия по снижению Экологического риска

## Требования

Строгое соблюдение безопасности и инструкций

## Предотвращение аварий

Своевременный ремонт и контроль оборудования

## Защита персонала

Наличие и обучение работе с защитным снаряжением

## Экологические нормы

Отсутствие вреда водам, воздуху, почве и биоразнообразию



# Вывод: Минимальное Воздействие, Максимальная Польза

## Экологическая Безопасность

Минимальное негативное воздействие на окружающую среду.

## Соответствие Законодательству

Проект соответствует экологическому законодательству РК.

## Социально-Экономический Эффект

Создание рабочих мест, увеличение налоговых поступлений.

**Спасибо за внимание!**