
	ТОВАРИЩЕСТВО С ОГРАНИЧЕННОЙ ОТВЕТСТВЕННОСТЬЮ «КМГ ИНЖИНИРИНГ»	
P-OOS.02.2105 – 08/4(5) – 31.12.2025	РАЗДЕЛ ОХРАНА ОКРУЖАЮЩЕЙ СРЕДЫ К РАБОЧЕМУ ПРОЕКТУ «ИНДИВИДУАЛЬНЫЙ ТЕХНИЧЕСКИЙ ПРОЕКТ НА ЗАРЕЗКУ БОКОВОГО СТВОЛА С ГОРИЗОНТАЛЬНЫМ ОКОНЧАНИЕМ В СКВАЖИНЕ №89 НА МЕСТОРОЖДЕНИИ ДОСМУХАМБЕТОВСКОЕ ПРОЕКТНОЙ ГЛУБИНОЙ 2115,25М (ПО ВЕРТИКАЛИ) 3220,53М (ПО СТВОЛУ)»	стр. 1

РАЗДЕЛ «ОХРАНЫ ОКРУЖАЮЩЕЙ СРЕДЫ»



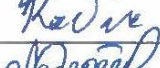



**к «Индивидуальному техническому проекту на зарезку бокового
ствола с горизонтальным окончанием в скважине №89 на
месторождении Досмухамбетовское»**

Дата № исх.	Основания для выпуска	Подготовил	Согласовали	Утвердили
		Эксперт управления экологии	Директор департамента проектирования бурения и экологии	Заместитель генерального директора по геологии и разработке АО «Эмбаунагаз»
		Инженер управления экологии	Начальник управления экологии	Заместитель директора филиала по производству Атырауского филиала ТОО «КМГ Инжиниринг»
		Суйнешова К.А. 	Губашев С.А. 	Тасеменов Е.Т.
		Касымгалиева С.Х. 	Исмаганбетова Г.Х. 	Шагильбаев А.Ш. 






	ТОВАРИЩЕСТВО С ОГРАНИЧЕННОЙ ОТВЕТСТВЕННОСТЬЮ «КМГ ИНЖИНИРИНГ»	
P-OOS.02.2105 – 08/4(5) – 31.12.2025	РАЗДЕЛ ОХРАНА ОКРУЖАЮЩЕЙ СРЕДЫ К РАБОЧЕМУ ПРОЕКТУ «ИНДИВИДУАЛЬНЫЙ ТЕХНИЧЕСКИЙ ПРОЕКТ НА ЗАРЕЗКУ БОКОВОГО СТВОЛА С ГОРИЗОНТАЛЬНЫМ ОКОНЧАНИЕМ В СКВАЖИНЕ №89 НА МЕСТОРОЖДЕНИИ ДОСМУХАМБЕТОВСКОЕ ПРОЕКТНОЙ ГЛУБИНОЙ 2115,25М (ПО ВЕРТИКАЛИ) 3220,53М (ПО СТВОЛУ)»	стр. 2

СПИСОК ИСПОЛНИТЕЛЕЙ

№	Должность	ФИО	Подпись	Раздел
1	Руководитель службы	Исмаганбетова Г.Х.		Общее руководство
2	Ведущий инженер	Султанова А.Р.		Главы 9, 10
3	Старший инженер	Кобжасарова М.Ж.		Глава 12,4-8
4	Старший инженер	Асланқызы Г.		Глава 1, 2,11
5	Инженер	Касымгалиева С.Х.		Глава 5,6,7
6	Отв. исполнитель проекта Эксперт	Суйнешова К.А.		Главы 3, 13, 14


СПИСОК СОГЛАСУЮЩИХ

№	Должность	ФИО	Подпись
1	Начальник отдела ООС ДОТ и ОС	Абитова С.Ж.	
2	Старший инженер отдела ООС ДОТиОС	Елеубай М.Ж.	


	ТОВАРИЩЕСТВО С ОГРАНИЧЕННОЙ ОТВЕТСТВЕННОСТЬЮ «КМГ ИНЖИНИРИНГ»	
P-OOS.02.2105 – 08/4(5) – 31.12.2025	РАЗДЕЛ ОХРАНА ОКРУЖАЮЩЕЙ СРЕДЫ К РАБОЧЕМУ ПРОЕКТУ «ИНДИВИДУАЛЬНЫЙ ТЕХНИЧЕСКИЙ ПРОЕКТ НА ЗАРЕЗКУ БОКОВОГО СТВОЛА С ГОРИЗОНТАЛЬНЫМ ОКОНЧАНИЕМ В СКВАЖИНЕ №89 НА МЕСТОРОЖДЕНИИ ДОСМУХАМБЕТОВСКОЕ ПРОЕКТНОЙ ГЛУБИНОЙ 2115,25М (ПО ВЕРТИКАЛИ) 3220,53М (ПО СТВОЛУ)»	стр. 4

СОДЕРЖАНИЕ


СПИСОК ИСПОЛНИТЕЛЕЙ	Ошибка! Закладка не определена.
СПИСОК СОГЛАСУЮЩИХ	Ошибка! Закладка не определена.
ВВЕДЕНИЕ	9
1. ОБЩИЕ СВЕДЕНИЕ О МЕСТОРОЖДЕНИИ	10
2. КРАТКАЯ ХАРАКТЕРИСТИКА ПЛАНИРУЕМЫХ РАБОТ	11
3. ОЦЕНКА ВОЗДЕЙСТВИЯ НА СОСТОЯНИЕ АТМОСФЕРНОГО ВОЗДУХА	14
3.1 Характеристика климатических условий необходимых для оценки воздействия намечаемой деятельности на окружающую среду	14
3.2 Характеристика современного состояния воздушной среды	16
3.3 Источники и масштабы расчетного химического загрязнения	16
3.4 Рассеивания вредных веществ в атмосферу	21
3.5 Возможные залповые и аварийные выбросы	24
3.6 Мероприятия по предотвращению (сокращению) выбросов в атмосферный воздух	25
3.7 Определение нормативов допустимых выбросов загрязняющих веществ	25
3.8 Расчеты количества выбросов загрязняющих веществ в атмосферу	33
3.9 Оценка последствий загрязнения и мероприятия по снижению отрицательного воздействия	33
3.10 Предложения по организации мониторинга и контроля за состоянием атмосферного воздуха	35
3.11 Мероприятия по регулированию выбросов в период особо неблагоприятных метеорологических условий (НМУ)	41
4. ОЦЕНКА ВОЗДЕЙСТВИЙ НА СОСТОЯНИЕ ВОД	43
4.1 Характеристика источника водоснабжения	44
4.2 Обоснование максимально возможного внедрения оборотных систем, повторного использования сточных вод, способы утилизации осадков очистных сооружений	45
4.3 Предложения по достижению нормативов предельно допустимых сбросов	45
4.4 Оценка влияния объекта при строительстве скважин на подземные воды	45
4.5 Анализ последствий возможного загрязнения и истощения подземных вод	47
4.6 Обоснование мероприятий по защите подземных вод от загрязнения и истощения	47
4.7 Рекомендации по организации производственного мониторинга воздействия на подземные воды	48
5. ОЦЕНКА ВОЗДЕЙСТВИЯ НА НЕДРА	49
5.1 Прогнозирование воздействия добычи минеральных и сырьевых ресурсов на различные компоненты окружающей среды	49
5.2 Природоохранные мероприятия при воздействии на геологическую среду	50
6. ОЦЕНКА ВОЗДЕЙСТВИЯ НА ОКРУЖАЮЩУЮ СРЕДУ ОТХОДОВ ПРОИЗВОДСТВА И ПОТРЕБЛЕНИЯ	51

	ТОВАРИЩЕСТВО С ОГРАНИЧЕННОЙ ОТВЕТСТВЕННОСТЬЮ «КМГ ИНЖИНИРИНГ»	
P-OOS.02.2105 – 08/4(5) – 31.12.2025	РАЗДЕЛ ОХРАНА ОКРУЖАЮЩЕЙ СРЕДЫ К РАБОЧЕМУ ПРОЕКТУ «ИНДИВИДУАЛЬНЫЙ ТЕХНИЧЕСКИЙ ПРОЕКТ НА ЗАРЕЗКУ БОКОВОГО СТВОЛА С ГОРИЗОНТАЛЬНЫМ ОКОНЧАНИЕМ В СКВАЖИНЕ №89 НА МЕСТОРОЖДЕНИИ ДОСМУХАМБЕТОВСКОЕ ПРОЕКТНОЙ ГЛУБИНОЙ 2115,25М (ПО ВЕРТИКАЛИ) 3220,53М (ПО СТВОЛУ)»	стр. 5

6.1	Виды и объемы образования отходов	51
6.2	Особенности загрязнения территории отходами производства и потребления (опасные свойства и физическое состояние отходов);	52
6.3	Виды и количество отходов производства и потребления.....	54
6.4	Рекомендации по управлению отходами.....	57
7.	ОЦЕНКА ФИЗИЧЕСКИХ ВОЗДЕЙСТВИЙ НА ОКРУЖАЮЩУЮ СРЕДУ	59
7.1	Оценка возможного теплового, электромагнитного, шумового, воздействия и других типов воздействия	59
7.2	Характеристика радиационной обстановки в районе работ	62
	Критерии оценки радиационной ситуации	62
8.	ОЦЕНКА ВОЗДЕЙСТВИЙ НА ЗЕМЕЛЬНЫЕ РЕСУРСЫ И ПОЧВЫ	64
8.1	Характеристика современного состояния почвенного покрова в зоне воздействия планируемого объекта	64
8.2	Характеристика ожидаемого воздействия на почвенный покров	64
8.3	Планируемые мероприятия и проектные решения.....	69
8.4	Организация экологического мониторинга почв	69
9.	ОЦЕНКА ВОЗДЕЙСТВИЯ НА РАСТИТЕЛЬНОСТЬ	70
9.1	Современное состояние растительного покрова в зоне воздействия объекта	70
9.2	Характеристика воздействия объекта на растительность	71
9.3	Обоснование объемов использования растительных ресурсов.....	72
9.4	Определение зоны влияния планируемой деятельности на растительность 73	
9.5	Ожидаемые изменения в растительном покрове	73
9.6	Рекомендации по сохранению растительных сообществ	73
9.7	Мероприятия по предотвращению негативных воздействий	74
10.	ОЦЕНКА ВОЗДЕЙСТВИЙ НА ЖИВОТНЫЙ МИР	75
10.1	Оценка современного состояния животного мира. Мероприятия по их охране.....	76
10.2	Мероприятия по предотвращению негативных воздействий на животный мир 79	
11.	ОЦЕНКА ВОЗДЕЙСТВИЯ НА ЛАНДШАФТЫ И МЕРЫ ПО ПРЕДОТВРАЩЕНИЮ, МИНИМИЗАЦИИ, СМЯГЧЕНИЮ НЕГАТИВНЫХ ВОЗДЕЙСТВИЙ, ВОССТАНОВЛЕНИЮ ЛАНДШАФТОВ В СЛУЧАЯХ ИХ НАРУШЕНИЯ	81
12.	ОЦЕНКА ВОЗДЕЙСТВИЯ НА СОЦИАЛЬНО-ЭКОНОМИЧЕСКУЮ СРЕДУ	82
12.1	Социально-экономические условия района	82
13	ОЦЕНКА ЭКОЛОГИЧЕСКОГО РИСКА РЕАЛИЗАЦИИ НАМЕЧАЕМОЙ ДЕЯТЕЛЬНОСТИ В РЕГИОНЕ	85
14.	КОМПЛЕКСНАЯ ОЦЕНКА ВОЗДЕЙСТВИЯ НА ОКРУЖАЮЩУЮ СРЕДУ ПРИ ШТАТНОМ РЕЖИМЕ И АВАРИЙНЫХ СИТУАЦИЯХ	93
14.1	Оценка воздействия на подземные и поверхностные воды	96
14.2	Факторы негативного воздействия на геологическую среду	97
14.3	Предварительная оценка воздействия на растительно-почвенный покров 98	

	ТОВАРИЩЕСТВО С ОГРАНИЧЕННОЙ ОТВЕТСТВЕННОСТЬЮ «КМГ ИНЖИНИРИНГ»	
P-OOS.02.2105 – 08/4(5) – 31.12.2025	РАЗДЕЛ ОХРАНА ОКРУЖАЮЩЕЙ СРЕДЫ К РАБОЧЕМУ ПРОЕКТУ «ИНДИВИДУАЛЬНЫЙ ТЕХНИЧЕСКИЙ ПРОЕКТ НА ЗАРЕЗКУ БОКОВОГО СТВОЛА С ГОРИЗОНТАЛЬНЫМ ОКОНЧАНИЕМ В СКВАЖИНЕ №89 НА МЕСТОРОЖДЕНИИ ДОСМУХАМБЕТОВСКОЕ ПРОЕКТНОЙ ГЛУБИНОЙ 2115,25М (ПО ВЕРТИКАЛИ) 3220,53М (ПО СТВОЛУ)»	стр. 6

14.4	Факторы воздействия на животный мир	99
14.5	Оценка воздействия на социально-экономическую сферу	99
14.6	Состояние здоровья населения	100
14.7	Охрана памятников истории и культуры.....	101
15	ЗАЯВЛЕНИЕ О НАМЕЧАЕМОЙ ДЕЯТЕЛЬНОСТИ.....	102
	СПИСОК ЛИТЕРАТУРНЫХ ИСТОЧНИКОВ	112
	ПРИЛОЖЕНИЯ	113
	Приложение 1 Расчеты выбросов загрязняющих веществ в атмосферу от стационарных источников в период строительно-монтажных работ	114
	Приложение 2 Параметры выбросов загрязняющих веществ в атмосферу для расчета нормативов допустимых выбросов	163
	Приложение 3 Источники выделения вредных (загрязняющих) веществ	180
	Приложение 4 Характеристика источников загрязнения атмосферного воздуха	197
	Приложение 5 Показатели работы пылегазоочистного оборудования (ПГО)...	209
	Приложение 6 Суммарные выбросы вредных (загрязняющих) веществ в атмосферу, их очистка и утилизация, т/год	209
	Приложение 7 Перечень источников залповых выбросов	211
	Приложение 8 Перечень источников, дающих наибольшие вклады в уровень загрязнения	211
	Приложение 9 Перечень загрязняющих веществ, выбрасываемых в атмосферу	211
	Приложение 10 Метеорологические характеристики и коэффициенты, определяющие условия рассеивания загрязняющих веществ, в атмосфере города	213
	Приложение 11 Мероприятия по сокращению выбросов загрязняющих веществ в атмосферу в периоды НМУ	213
	Приложение 12 План технических мероприятий по снижению выбросов (сбросов) загрязняющих веществ с целью достижения нормативов допустимых выбросов (допустимых сбросов).....	214
	Приложение 13 Карта рассеивание	215
	Приложение 14 Лицензия	235

	ТОВАРИЩЕСТВО С ОГРАНИЧЕННОЙ ОТВЕТСТВЕННОСТЬЮ «КМГ ИНЖИНИРИНГ»	
P-OOS.02.2105 – 08/4(5) – 31.12.2025	РАЗДЕЛ ОХРАНА ОКРУЖАЮЩЕЙ СРЕДЫ К РАБОЧЕМУ ПРОЕКТУ «ИНДИВИДУАЛЬНЫЙ ТЕХНИЧЕСКИЙ ПРОЕКТ НА ЗАРЕЗКУ БОКОВОГО СТВОЛА С ГОРИЗОНТАЛЬНЫМ ОКОНЧАНИЕМ В СКВАЖИНЕ №89 НА МЕСТОРОЖДЕНИИ ДОСМУХАМБЕТОВСКОЕ ПРОЕКТНОЙ ГЛУБИНОЙ 2115,25М (ПО ВЕРТИКАЛИ) 3220,53М (ПО СТВОЛУ)»	стр. 7

СПИСОК ТАБЛИЦ

Таблица 2.1 - Общие сведения о конструкции скважины	12
Таблица 2.2 - Нефтеносность.....	13
Таблица 2.3 - Газоносность	13
Таблица 3.1 - Общая климатическая характеристика	15
Таблица 3.2 - Средняя температура воздуха за месяц и за год, °С	Ошибка! Закладка не определена.
Таблица 3.3 – Средняя месячная и годовая скорость ветра, м/с	Ошибка! Закладка не определена.
Таблица 3.4 - Повторяемость направления ветра и штилей (%) и роза ветров	Ошибка! Закладка не определена.
Таблица 3.5- Результаты анализов проб атмосферного воздуха, отобранных на границе санитарно-защитной зоны	16
Таблица 3.6 - Перечень вредных веществ, выбрасываемых от стационарных источников при бурении, строительно-монтажных работах и при освоении скважин при использовании	20
Таблица 3.7- Метеорологические характеристики района	21
Таблица 3.8 - Определение необходимости расчетов приземных концентраций по веществам.....	23
Таблица 3.9 - Нормативы выбросов загрязняющих веществ от стационарных источников при строительстве скважины №89 на месторождении Досмухамбетовское.....	26
Таблица 3.10 – План график контроля на предприятии за соблюдением нормативов ПДВ	37
Таблица 4.1 - Баланс водопотребления и водоотведения при бурении скважины №89на месторождении Досмухамбетовское	44
Таблица 6.1 – Объем выбуренной породы при строительстве скважин №55	54
Таблица 6.2 – Образование коммунальных отходов при строительстве скважины	55
Таблица 6.3 – Образование пищевых отходов	55
Таблица 6.4 – Расчет объемов отработанного моторного масла.....	57
Таблица 6.5 – Лимиты накопления отходов при строительстве эксплуатационной скважины №89на месторождении Досмухамбетовское.....	57
Таблица 12.1 Численность населения Республики Казахстан по областям, городам и районам на 1 января 2025г.	82
Таблица 12.2 Объем промышленного производства по видам экономической деятельности в Атырауской области за 2025г.	83
Таблица 12.3 Занятое население на основной работе по видам экономической деятельности и статусу занятости по районам Атырауской области за 2025г.	84
Таблица 14.1- Основные виды воздействия на окружающую среду при строительстве скважины.....	93
Таблица 14.2 - Шкала масштабов воздействия и градация экологических последствий при проведении операций	95
Таблица 14.3 - Матрица оценки воздействия на окружающую среду в штатном режиме	96



	ТОВАРИЩЕСТВО С ОГРАНИЧЕННОЙ ОТВЕТСТВЕННОСТЬЮ «КМГ ИНЖИНИРИНГ»	
P-OOS.02.2105 – 08/4(5) – 31.12.2025	РАЗДЕЛ ОХРАНА ОКРУЖАЮЩЕЙ СРЕДЫ К РАБОЧЕМУ ПРОЕКТУ «ИНДИВИДУАЛЬНЫЙ ТЕХНИЧЕСКИЙ ПРОЕКТ НА ЗАРЕЗКУ БОКОВОГО СТВОЛА С ГОРИЗОНТАЛЬНЫМ ОКОНЧАНИЕМ В СКВАЖИНЕ №89 НА МЕСТОРОЖДЕНИИ ДОСМУХАМБЕТОВСКОЕ ПРОЕКТНОЙ ГЛУБИНОЙ 2115,25М (ПО ВЕРТИКАЛИ) 3220,53М (ПО СТВОЛУ)»	стр. 8

Таблица 14.4 - Анализ последствий возможного загрязнения атмосферного воздуха	96
Таблица 14.5 - Интегральная (комплексная) оценка воздействия на подземные воды.....	97
Таблица 14.6- Интегральная (комплексная) оценка воздействия на геологическую среду.....	98
Таблица 14.7 - Интегральная (комплексная) оценка воздействия на почвенно-растительный покров	98
Таблица 14.8- Интегральная (комплексная) оценка воздействия на животный мир (при бурении скважин и эксплуатации месторождения).....	99
Таблица 14.9– Определение интегрированного воздействия на социально-экономическую сферу	99
Таблица 14.10 - Интегральная (комплексная) оценка воздействия на социальную сферу при строительстве скважин	100

СПИСОК РИСУНКОВ

Рис. 2.1 - Обзорная карта	10
Рис. 3.1 - Роза ветров.....	Ошибка! Закладка не определена.

	ТОВАРИЩЕСТВО С ОГРАНИЧЕННОЙ ОТВЕТСТВЕННОСТЬЮ «КМГ ИНЖИНИРИНГ»	
P-OOS.02.2105 – 08/4(5) – 31.12.2025	РАЗДЕЛ ОХРАНА ОКРУЖАЮЩЕЙ СРЕДЫ К РАБОЧЕМУ ПРОЕКТУ «ИНДИВИДУАЛЬНЫЙ ТЕХНИЧЕСКИЙ ПРОЕКТ НА ЗАРЕЗКУ БОКОВОГО СТВОЛА С ГОРИЗОНТАЛЬНЫМ ОКОНЧАНИЕМ В СКВАЖИНЕ №89 НА МЕСТОРОЖДЕНИИ ДОСМУХАМБЕТОВСКОЕ ПРОЕКТНОЙ ГЛУБИНОЙ 2115,25М (ПО ВЕРТИКАЛИ) 3220,53М (ПО СТВОЛУ)»	стр. 9

ВВЕДЕНИЕ

Раздел охрана окружающей среды (РООС) выполнен к проекту «Индивидуальный технический проект на зарезку бокового ствола с горизонтальным окончанием в скважине №89 на месторождении Досмухамбетовское проектной глубиной 2115,25м (по вертикали) 3220,53м (по стволу)». Месторождение Досмухамбетовское расположено в Жылыойском районе Атырауской области Республики Казахстан.

Раздел ООС выполнен Службой экологии Атырауского Филиала ТОО «КМГ Инжиниринг» согласно договору с АО «Эмбаунагаз».

Основная цель РООС – оценка всех факторов воздействия на компоненты окружающей среды, прогноз изменения качества окружающей среды при реализации производственных решений с целью разработки мероприятий и рекомендаций по снижению различных видов воздействий на отдельные компоненты окружающей среды и здоровье населения.

Раздел ООС включает следующие этапы его проведения:

- характеристика и оценка современного состояния окружающей среды, включая атмосферу, гидросферу, литосферу, флору и фауну, выявление приоритетных по степени антропогенной нагрузки природных сред, ранжирование факторов воздействия;
- анализ планируемой производственной деятельности с целью установления видов и интенсивности воздействия на окружающую среду, пространственного распределения источников воздействия и ранжирование по их значимости;
- комплексная прогнозная оценка ожидаемых изменений окружающей среды в результате планируемой деятельности на участке работ;
- природоохранные мероприятия по снижению антропогенной нагрузки на окружающую среду.


РООС выполнен с соблюдением Законов Республики Казахстан в области охраны окружающей среды, нормативно-правовых требований и договорных обязательств.

Юридические адреса:

**060002, г. Атырау, ул.
Валиханова, д. 1
АО «Эмбаунагаз»
тел: +7 (7122) 35 29 24
факс: +7 (7122) 35 46 23**

Исполнитель:

**060011, г. Атырау, мкр. Нурсая,
проспект Елорда, строение 10
Атырауский Филиал
ТОО «КМГ Инжиниринг»
тел: (7122) 305404**

	ТОВАРИЩЕСТВО С ОГРАНИЧЕННОЙ ОТВЕТСТВЕННОСТЬЮ «КМГ ИНЖИНИРИНГ»	
P-OOS.02.2105 – 08/4(5) – 31.12.2025	РАЗДЕЛ ОХРАНА ОКРУЖАЮЩЕЙ СРЕДЫ К РАБОЧЕМУ ПРОЕКТУ «ИНДИВИДУАЛЬНЫЙ ТЕХНИЧЕСКИЙ ПРОЕКТ НА ЗАРЕЗКУ БОКОВОГО СТВОЛА С ГОРИЗОНТАЛЬНЫМ ОКОНЧАНИЕМ В СКВАЖИНЕ №89 НА МЕСТОРОЖДЕНИИ ДОСМУХАМБЕТОВСКОЕ ПРОЕКТНОЙ ГЛУБИНОЙ 2115,25М (ПО ВЕРТИКАЛИ) 3220,53М (ПО СТВОЛУ)»	стр. 10

1. ОБЩИЕ СВЕДЕНИЕ О МЕСТОРОЖДЕНИИ

Месторождение Досмухамбетовское расположен в Жылыойском районе Атырауской области.

Районный центр, г. Кульсары, находится на расстоянии 140 км, сообщение с ним по асфальтированной автомобильной дороге. Областной центр, г. Атырау, расположен на расстоянии 380 км; сообщение с ним по асфальтированной автодороге. Территория города Кульсары представлен с развитой застройкой индивидуальными, государственными и предпринимательскими объектами. Территория района электрифицирована, обеспечена средствами связи, газифицирована. Через город Кульсары проходит железная дорога Макат – Мангыстау. В свою очередь г. Атырау связывают автомобильные дороги республиканского значения с такими крупными областными центрами Казахстана, как Актобе, Актау, а также областным центром Российской Федерации г. Астрахань. Связь с населенными пунктами и нефтепромыслами осуществляется по грунтовым и асфальтированным дорогам.

Климат района резко континентальный, с сухим жарким летом и холодной зимой. Максимальная температура +36 +40°С отмечается в июле, минимальная - 35-45°С приходится на январь и февраль. Глубина промерзания почвы достигает 1,3 м, средняя толщина снежного покрова 20-30 см. Район относится к зоне степей и полупустынь.

В орогидрографическом отношении площадь работ представляет собой полупустынную равнину с отметками поверхности относительно уровня моря от +125 м до +161 м.





Рис. 1.1 - Обзорная карта

	ТОВАРИЩЕСТВО С ОГРАНИЧЕННОЙ ОТВЕТСТВЕННОСТЬЮ «КМГ ИНЖИНИРИНГ»	
P-OOS.02.2105 – 08/4(5) – 31.12.2025	РАЗДЕЛ ОХРАНА ОКРУЖАЮЩЕЙ СРЕДЫ К РАБОЧЕМУ ПРОЕКТУ «ИНДИВИДУАЛЬНЫЙ ТЕХНИЧЕСКИЙ ПРОЕКТ НА ЗАРЕЗКУ БОКОВОГО СТВОЛА С ГОРИЗОНТАЛЬНЫМ ОКОНЧАНИЕМ В СКВАЖИНЕ №89 НА МЕСТОРОЖДЕНИИ ДОСМУХАМБЕТОВСКОЕ ПРОЕКТНОЙ ГЛУБИНОЙ 2115,25М (ПО ВЕРТИКАЛИ) 3220,53М (ПО СТВОЛУ)»	стр. 11

2. КРАТКАЯ ХАРАКТЕРИСТИКА ПЛАНИРУЕМЫХ РАБОТ

«Индивидуальный технический проект на зарезку бокового ствола с горизонтальным окончанием в скважине №89 на месторождении Досмухамбетовское проектной глубиной 2115,25м (по вертикали) 3220,53м (по стволу)» выполнен в соответствии с «Правилами обеспечения промышленной безопасности для опасных производственных объектов нефтяной и газовой отраслей промышленности» Астана, МИР РК от 30.12.2014г. №355, «Макетом рабочего проекта на строительство скважины на нефть и газ» (РД 39-0148052-537-87).

Зарезка бокового ствола в скважине №89 будет осуществляться с помощью буровой установки ZJ-30 или ее аналог грузоподъемностью не менее 170 тонн. Буровая установка должна иметь 4-х ступенчатую систему очистки, которая обеспечит соблюдения проектных параметров промывочной жидкости, тем самым обеспечивая минимальное воздействие промывочной жидкости на проницаемые (продуктивные) пласты.

Основные проектные данные, следующие: Проектная коммерческая скорость бурения составляет 1058,29 м/ст. месяц.

Общая продолжительность строительства скважины – 65,82 сут., с учетом монтажа БУ, бурения, крепления и испытания.

Целью бурения проектируемой скважины является добыча нефти.

Проектная глубина по вертикали/ по стволу - 2115,25м/ 3220,53м.

Установка оснащена современным основным и вспомогательным буровым оборудованием, средствами механизации, автоматизации и контроля технологических процессов, удовлетворяет требованиям техники безопасности и противопожарной безопасности, требованиям охраны окружающей природной среды.


Основными факторами, позволяющими достичь высоких технико-экономических показателей бурения, являются: выбор рациональной конструкции скважины, применение эффективных передовых технологий, применение качественного полимерного бурового раствора.

Скважина была пробурена до глубины 2200м в 2008году. Фактическая конструкция скважины приведена в таблице 1.1.2 данного раздела.

Планируется зарезать боковой ствол и пробурить скважину до глубины 3220,53м по стволу и спустить эксплуатационный хвостовик Ø114,3 мм в интервале 1890-3220,53м по стволу.

Бурильная колонна Ø 89мм укомплектована трубами марки G-105 с толщиной стенок 9,19мм, что позволит без риска работать на верхних пределах рекомендуемых режимов.

Пространственное положение нового ствола исключает возможность отрицательного воздействия на скважины месторождения (действующие,

	ТОВАРИЩЕСТВО С ОГРАНИЧЕННОЙ ОТВЕТСТВЕННОСТЬЮ «КМГ ИНЖИНИРИНГ»	
P-OOS.02.2105 – 08/4(5) – 31.12.2025	РАЗДЕЛ ОХРАНА ОКРУЖАЮЩЕЙ СРЕДЫ К РАБОЧЕМУ ПРОЕКТУ «ИНДИВИДУАЛЬНЫЙ ТЕХНИЧЕСКИЙ ПРОЕКТ НА ЗАРЕЗКУ БОКОВОГО СТВОЛА С ГОРИЗОНТАЛЬНЫМ ОКОНЧАНИЕМ В СКВАЖИНЕ №89 НА МЕСТОРОЖДЕНИИ ДОСМУХАМБЕТОВСКОЕ ПРОЕКТНОЙ ГЛУБИНОЙ 2115,25М (ПО ВЕРТИКАЛИ) 3220,53М (ПО СТВОЛУ)»	стр. 12


законсервированные, ликвидированные), расположенные в зоне проектной траектории профиля скважины.

Проект выполнен на основании действующих нормативных и инструктивных документов Республики Казахстан. Имеющиеся у Подрядчиков буровых работ стандарты, сертификаты на оборудование и другие технические средства должны пройти сертификацию согласно СТ РК 3.4-2017 и других нормативных документов Республики Казахстан.

Перед началом работ по зарезке и бурению бокового ствола (БС) произвести опрессовку по определению герметичности ОК и ГИС по определению состояния эксплуатационной колонны 168мм (АКЦ, ЛМ, толщинометрию). при необходимости произвести работы по ликвидации негерметичности и изоляцию интервалов наращений целостности ОК, путем установки цементного моста под давлением. Произвести проверку герметичности экс.колонны путем опрессовки на давление не превышающей 80% давления опрессовки экс.колонны при строительстве скважины.

Таблица 2.1 - Общие сведения о конструкции скважины

Название колонны	Диаметр, мм	Интервал спуска *, м			
		по вертикали		по стволу	
		от (верх)	до (низ)	от (верх)	до (низ)
Направление	323,9	0	50	0	50
Кондуктор	244,5	0	999,29	0	999,29
Эксплуатационная	168	0	2200	0	2200

	ТОВАРИЩЕСТВО С ОГРАНИЧЕННОЙ ОТВЕТСТВЕННОСТЬЮ «КМГ ИНЖИНИРИНГ»	
P-OOS.02.2105 – 08/4(5) – 31.12.2025	РАЗДЕЛ ОХРАНА ОКРУЖАЮЩЕЙ СРЕДЫ К РАБОЧЕМУ ПРОЕКТУ «ИНДИВИДУАЛЬНЫЙ ТЕХНИЧЕСКИЙ ПРОЕКТ НА ЗАРЕЗКУ БОКОВОГО СТВОЛА С ГОРИЗОНТАЛЬНЫМ ОКОНЧАНИЕМ В СКВАЖИНЕ №89 НА МЕСТОРОЖДЕНИИ ДОСМУХАМБЕТОВСКОЕ ПРОЕКТНОЙ ГЛУБИНОЙ 2115,25М (ПО ВЕРТИКАЛИ) 3220,53М (ПО СТВОЛУ)»	стр. 14

3. ОЦЕНКА ВОЗДЕЙСТВИЯ НА СОСТОЯНИЕ АТМОСФЕРНОГО ВОЗДУХА

3.1 Характеристика климатических условий необходимых для оценки воздействия намечаемой деятельности на окружающую среду

Климат района расположения объекта резко континентальный, аридный, основными чертами которого являются преобладание антициклонических условий, резкие температурные изменения в течение года и суток, жесткий ветровой режим и дефицит осадков. Континентальность климата незначительно смягчается в прибрежной полосе под влиянием Каспийского моря.

Температура воздуха. Температура воздуха является одной из основных характеристик климата. Режим температуры воздуха исследуемой области характеризуется большой контрастностью и резкостью сезонных и межгодовых колебаний, значительной суточной и годовой амплитудой. Характерным является также преобладание теплого периода над холодным. Продолжительность безморозного периода составляет около полугода для севера региона и увеличивается к югу. Среднегодовая температура воздуха составляет 9-11 оС, при этом она увеличивается с севера на юг и от моря к побережью.

Атмосферные осадки и влажность воздуха. Рассматриваемая территория относится к числу районов, недостаточно обеспеченных осадками. Колебания количества осадков могут быть значительны от года к году и от месяца к месяцу. Во влажные месяцы осадков может выпадать до двух месячных норм, а в засушливые – менее 20% от месячной нормы или не выпадать вообще.

Большая часть осадков (около 65-70%) выпадает в виде дождя, около 10-15% осадки носят смешанный характер (дождь, снег) и около 15-20% осадков выпадает в виде снега.


Среднее годовое количество осадков составляет 150-200мм. Максимальное годовое количество осадков наблюдается на севере региона. С продвижением на юг годовое количество осадков уменьшается.

Относительная влажность воздуха в сочетании с температурой создает представление об испаряемости влаги с поверхности почвы, растительности и водоемов. Среднемесячные значения относительной влажности от 47% в летние месяцы до 84% в зимние. На побережье значения относительной влажности несколько выше, при продвижении на сушу они уменьшаются.

Направление и скорость ветра. Ветровой режим северо-восточного Каспия обусловлен общей циркуляцией атмосферы и местными термическими и барикоциркуляционными процессами. Изменчивость преобладающих направлений ветра от сезона к сезону зависит от интенсивности Сибирского максимума, Азорского максимума и Исландского минимума.

Среднегодовая повторяемость направлений ветра различных направлений представлена в таблице 3.4. В регионе в годовом разрезе преобладают ветры восточных румбов, но довольно высока и повторяемость ветров западных направлений.

По данным «Центра гидрометеорологического мониторинга» РГП «Казгидромет» климатические характеристики для района месторождения

	ТОВАРИЩЕСТВО С ОГРАНИЧЕННОЙ ОТВЕТСТВЕННОСТЬЮ «КМГ ИНЖИНИРИНГ»	
P-OOS.02.2105 – 08/4(5) – 31.12.2025	РАЗДЕЛ ОХРАНА ОКРУЖАЮЩЕЙ СРЕДЫ К РАБОЧЕМУ ПРОЕКТУ «ИНДИВИДУАЛЬНЫЙ ТЕХНИЧЕСКИЙ ПРОЕКТ НА ЗАРЕЗКУ БОКОВОГО СТВОЛА С ГОРИЗОНТАЛЬНЫМ ОКОНЧАНИЕМ В СКВАЖИНЕ №89 НА МЕСТОРОЖДЕНИИ ДОСМУХАМБЕТОВСКОЕ ПРОЕКТНОЙ ГЛУБИНОЙ 2115,25М (ПО ВЕРТИКАЛИ) 3220,53М (ПО СТВОЛУ)»	стр. 15

Досмухамбетовское представлено по данным наблюдений на близлежащей метеорологической станции Кульсары за 2024 год.

Таблица 3.1 – Метеорологическая информация за 2024г

Средняя максимальная температура наружного воздуха самого жаркого месяца (июль)°С	+34,6
Средняя минимальная температура наружного воздуха самого холодного месяца (январь)°С	-10,1
Число дней с пыльными бурями	-
Абсолютный максимум скорости ветра при порыве м/сек	22
Средняя высота снежного покрова, см	3

Таблица 3.2 - Среднемесячная и годовая температура воздуха в (°С)

I	II	III	IV	V	VI	VII	VIII	IX	X	XI	XII	Год
-6,8	-3,8	2,5	18,0	17,3	27,9	28,3	26,2	19,7	10,4	2,4	-3,6	11,5

Таблица 3.3 – Среднемесячная и годовая скорость ветра м/сек

I	II	III	IV	V	VI	VII	VIII	IX	X	XI	XII	Год
4,7	5,1	3,6	3,6	2,9	3,4	3,0	3,2	3,9	3,8	4,0	4,2	3,8

Таблица 3.4 - Количество осадков мм, по месяцам, за год и сезонам

I	II	III	IV	V	VI	VII	VIII	IX	X	XI	XII	Год	Сезон	
													XI- III	IV- X
14,4	17,7	17,7	9,4	31,5	2,8	0,7	9,4	2,7	59,8	17,4	11,5	195,0	78,7	116,3

Таблица 3.5 –Средняя повторяемость направлений ветра и штилей, %

С	СВ	В	ЮВ	Ю	ЮЗ	З	СЗ	Штиль
9	8	19	18	6	7	16	17	18





Рис. 3.1– Роза ветров за год

	ТОВАРИЩЕСТВО С ОГРАНИЧЕННОЙ ОТВЕТСТВЕННОСТЬЮ «КМГ ИНЖИНИРИНГ»	
P-OOS.02.2105 – 08/4(5) – 31.12.2025	РАЗДЕЛ ОХРАНА ОКРУЖАЮЩЕЙ СРЕДЫ К РАБОЧЕМУ ПРОЕКТУ «ИНДИВИДУАЛЬНЫЙ ТЕХНИЧЕСКИЙ ПРОЕКТ НА ЗАРЕЗКУ БОКОВОГО СТВОЛА С ГОРИЗОНТАЛЬНЫМ ОКОНЧАНИЕМ В СКВАЖИНЕ №89 НА МЕСТОРОЖДЕНИИ ДОСМУХАМБЕТОВСКОЕ ПРОЕКТНОЙ ГЛУБИНОЙ 2115,25М (ПО ВЕРТИКАЛИ) 3220,53М (ПО СТВОЛУ)»	стр. 16

3.2 Характеристика современного состояния воздушной среды

Для АО «Эмбаунайгаз» в соответствии с требованиями природоохранного законодательства РК специалистами Атырауского филиала ТОО «КМГ Инжиниринг» была разработана программа Производственного экологического контроля окружающей среды, установившая общие требования к ведению производственного мониторинга за состоянием компонентов окружающей среды в процессе производственной деятельности АО «Эмбаунайгаз».

Для оценки влияния производственной деятельности на атмосферный воздух месторождения Досмухамбетовское проводились замеры содержания загрязняющих веществ в атмосферном воздухе на границе санитарно-защитной зоны предприятия.

Результаты анализов отобранных проб атмосферного воздуха на границе СЗЗ за 2025 гг приведены в таблице 3.5.


Таблица 3.6- Результаты анализов проб атмосферного воздуха, отобранных на границе санитарно-защитной зоны

Точки отбора проб	Наименование загрязняющих веществ	Фактическая концентрация, мг/ м ³		Норма ПДК, мг/ м ³
		I квартал 2025г	II квартал 2025г	
1	2	5	6	7
граница СЗЗ П-1-01 53°32'47" 45°58'59"	Диоксид азота	0,004	0,003	0,2
	Оксид азота	0,006	0,007	0,4
	Диоксид серы	<0,025	<0,025	0,5
	Сероводород	<0,004	<0,004	0,008
	Оксид углерода	1,77	1,41	5,0
	Углеводороды	0,374	0,520	50,0
	Пыль	<0,05	<0,05	0,3
граница СЗЗ П-1-02 53°29'02" 46°00'50"	Диоксид азота	0,004	0,004	0,2
	Оксид азота	0,006	0,006	0,4
	Диоксид серы	<0,025	<0,025	0,5
	Сероводород	<0,004	<0,004	0,008
	Оксид углерода	1,14	1,76	5,0
	Углеводороды	0,402	0,488	50,0
	Пыль	<0,05	<0,05	0,3

Вывод: Анализ проведенного экологического мониторинга качества атмосферного воздуха на границе санитарно-защитной зоны месторождения Досмухамбетовское показал, что максимально-разовые концентрации загрязняющих веществ по всем анализируемым веществам незначительны, находятся в допустимых пределах и не превышают санитарно-гигиенические нормы предельно-допустимых концентраций (ПДК м.р.), установленных для населенных мест.

3.3 Источники и масштабы расчетного химического загрязнения

Для оценки воздействия на атмосферный воздух от строительства скважины проведена инвентаризация источников выбросов вредных веществ в атмосферу, в

	ТОВАРИЩЕСТВО С ОГРАНИЧЕННОЙ ОТВЕТСТВЕННОСТЬЮ «КМГ ИНЖИНИРИНГ»	
P-OOS.02.2105 – 08/4(5) – 31.12.2025	РАЗДЕЛ ОХРАНА ОКРУЖАЮЩЕЙ СРЕДЫ К РАБОЧЕМУ ПРОЕКТУ «ИНДИВИДУАЛЬНЫЙ ТЕХНИЧЕСКИЙ ПРОЕКТ НА ЗАРЕЗКУ БОКОВОГО СТВОЛА С ГОРИЗОНТАЛЬНЫМ ОКОНЧАНИЕМ В СКВАЖИНЕ №89 НА МЕСТОРОЖДЕНИИ ДОСМУХАМБЕТОВСКОЕ ПРОЕКТНОЙ ГЛУБИНОЙ 2115,25М (ПО ВЕРТИКАЛИ) 3220,53М (ПО СТВОЛУ)»	стр. 17

ходе которой были выявлены стационарные источники выбросов, рассчитаны валовые и максимально-разовые выбросы от стационарных источников.

Строительство эксплуатационной скважины №89 на месторождении Досмухамбетовское будут производиться буровыми установками ZJ-30
Продолжительность цикла строительства скважин, сутки-65,82

в том числе:

- подготовка площадки, мобилизация БУ-7,0
- строительно-монтажные работы -5,0
- подготовительные работы к бурению-2,0
- бурение и крепление-36,3
- время демонтажа буровой установки-5,0
- время монтажа подъемника для испытания-2,0
- освоение, в эксплуатационной колонне-8,52

Расчеты выбросов загрязняющих веществ от стационарных источников были произведены при использовании буровых установок ZJ-30 .

Стационарными источниками загрязнения атмосферного воздуха **при строительно-монтажных работах** на месторождении являются:

Организованные источники:

- Источник №0001 электрогенератор с дизельным приводом АД-200 (аналог АД-100, ДЭС-30, ЯМЗ-100)


Неорганизованные источники:

- Источник №6001, выбросы пыли, образуемой при подготовке площадки
- Источник №6002, выбросы пыли, образуемой при работе бульдозера
- Источник №6003, выбросы пыли, образуемой при работе автосамосвала
- Источник №6004, выбросы пыли, образуемой при уплотнении грунта катками
- Источник №6005-01, резервуар для дизельного топлива

Стационарными источниками загрязнения атмосферного воздуха **при бурении** скважины на месторождении Досмухамбетовское являются:

Организованные источники:

- Источник №0002-01 электрогенератор с дизельным приводом VOLVO PENTA 1641 (аналог VOLVO PENTA 1343)
- Источник №0003-01 буровой насос с дизельным приводом CAT 3512
- Источник №0004-01 Силовая установка с дизельным приводом CAT C18
- Источник №0005-01 осветительная мачта с дизельным приводом CPLT M12
- Источник №0006 паровой котел Вега 1,0-0,9 ПКН (аналог INDUSTRIAL COMBUSTION MODEL KL-84)
- Источник №0007 цементируочный агрегат
- Источник №0008 передвижная паровая установка (ППУ)

	ТОВАРИЩЕСТВО С ОГРАНИЧЕННОЙ ОТВЕТСТВЕННОСТЬЮ «КМГ ИНЖИНИРИНГ»	
P-OOS.02.2105 – 08/4(5) – 31.12.2025	РАЗДЕЛ ОХРАНА ОКРУЖАЮЩЕЙ СРЕДЫ К РАБОЧЕМУ ПРОЕКТУ «ИНДИВИДУАЛЬНЫЙ ТЕХНИЧЕСКИЙ ПРОЕКТ НА ЗАРЕЗКУ БОКОВОГО СТВОЛА С ГОРИЗОНТАЛЬНЫМ ОКОНЧАНИЕМ В СКВАЖИНЕ №89 НА МЕСТОРОЖДЕНИИ ДОСМУХАМБЕТОВСКОЕ ПРОЕКТНОЙ ГЛУБИНОЙ 2115,25М (ПО ВЕРТИКАЛИ) 3220,53М (ПО СТВОЛУ)»	стр. 18

- Источник №0009 электрогенератор с дизельным приводом вахтового поселка VOLVO PENTA 1641 (аналог ЭД-200-Т400-1РП, АД-200, ДЭС-30, ЯМЗ-100, CPLT M12)

Неорганизованные источники:

- Источник №6005-02, резервуар для дизельного топлива
- Источник №6006-01 сварочный пост
- Источник №6007 смесительная установка СМН-20
- Источник №6008 насосная установка для перекачки дизтоплива
- Источник №6009 емкость для хранения дизтоплива ДЭС, ППУ
- Источник №6010 емкость для бурового шлама
- Источник №6011 емкость масла
- Источник №6012 емкость отработанных масел
- Источник №6013 ремонтно-мастерская
- Источник №6014 склад цемента
- Источник №6015 блок приготовления цементных растворов
- Источник №6016 блок приготовления бурового раствора

Стационарными источниками загрязнения атмосферного воздуха **во время демонтажа и монтажа буровой установки** на месторождении Досмухамбетовское являются:

- Источник №0010 дизель генератор;
- Источник №6006-02 сварочный пост;
- Источник №6017 пост газорезки;

Стационарными источниками загрязнения атмосферного воздуха **при освоении** скважины на месторождении Досмухамбетовское являются:

Организованные источники:

- Источник №0011-01 Силовой привод ЯМЗ-238 БУ А-50
- Источник №0011-02 Буровой насос с дизельным приводом ЯМЗ-238 БУ А-50
- Источник №0011-03 Электрогенератор с дизельным приводом ЯМЗ-238 БУ А-50


Неорганизованные источники:

- Источник №6005-03, резервуар для дизельного топлива.
- Источник №6018 эксплуатационная скважина
- Источник №6019 нефтесепаратор
- Источник №6020 насосная установка для перекачки нефти
- Источник №6021 резервуары для нефти

В целом по территории месторождения выявлено:

при строительно-монтажных работах – 6 стационарных источников загрязнения, из них организованных - 1, неорганизованных - 5;

при бурении скважин - 20 стационарных источников загрязнения, из них организованных - 8, неорганизованных - 12;

	ТОВАРИЩЕСТВО С ОГРАНИЧЕННОЙ ОТВЕТСТВЕННОСТЬЮ «КМГ ИНЖИНИРИНГ»	
P-OOS.02.2105 – 08/4(5) – 31.12.2025	РАЗДЕЛ ОХРАНА ОКРУЖАЮЩЕЙ СРЕДЫ К РАБОЧЕМУ ПРОЕКТУ «ИНДИВИДУАЛЬНЫЙ ТЕХНИЧЕСКИЙ ПРОЕКТ НА ЗАРЕЗКУ БОКОВОГО СТВОЛА С ГОРИЗОНТАЛЬНЫМ ОКОНЧАНИЕМ В СКВАЖИНЕ №89 НА МЕСТОРОЖДЕНИИ ДОСМУХАМБЕТОВСКОЕ ПРОЕКТНОЙ ГЛУБИНОЙ 2115,25М (ПО ВЕРТИКАЛИ) 3220,53М (ПО СТВОЛУ)»	стр. 19

при демонтаже и монтаже буровой установки – 3 стационарных источников загрязнения, из них организованных - 1, неорганизованных - 2;

при освоении скважин - 8 стационарных источников загрязнения, из них организованных - 3, неорганизованных - 5.



	ТОВАРИЩЕСТВО С ОГРАНИЧЕННОЙ ОТВЕТСТВЕННОСТЬЮ «КМГ ИНЖИНИРИНГ»	
P-OOS.02.2105 – 08/4(5) – 31.12.2025	РАЗДЕЛ ОХРАНА ОКРУЖАЮЩЕЙ СРЕДЫ К РАБОЧЕМУ ПРОЕКТУ «ИНДИВИДУАЛЬНЫЙ ТЕХНИЧЕСКИЙ ПРОЕКТ НА ЗАРЕЗКУ БОКОВОГО СТВОЛА С ГОРИЗОНТАЛЬНЫМ ОКОНЧАНИЕМ В СКВАЖИНЕ №89 НА МЕСТОРОЖДЕНИИ ДОСМУХАМБЕТОВСКОЕ ПРОЕКТНОЙ ГЛУБИНОЙ 2115,25М (ПО ВЕРТИКАЛИ) 3220,53М (ПО СТВОЛУ)»	стр. 20

Таблица 3.7 - Перечень вредных веществ, выбрасываемых от стационарных источников при бурении, строительно-монтажных работах и при освоении скважин при использовании

Код ЗВ	Наименование загрязняющего вещества	ЭНК, мг/м3	ПДКм.р, мг/м3	ПДКс.с., мг/м3	ОБУВ, мг/м3	Класс опасности ЗВ	Выброс вещества с учетом очистки, г/с	Выброс вещества с учетом очистки, т/год, (М)	Значение М/ЭНК
1	2	3	4	5	6	7	8	9	10
0123	Железо (II, III) оксиды			0,04		3	0,08132	0,015743	0,393575
0143	Марганец и его соединения		0,01	0,001		2	0,002274	0,000396	0,396
0301	Азота (IV) диоксид (Азота диоксид)		0,2	0,04		2	2,35625333333	9,6423	241,0575
0304	Азот (II) оксид (Азота оксид) (6)		0,4	0,06		3	2,74988033333	12,3705	206,175
0328	Углерод (Сажа, Углерод черный)		0,15	0,05		3	0,35477688889	1,593	31,86
0330	Сера диоксид		0,5	0,05		3	0,91146179379	3,38990001	67,7980002
0333	Сероводород (Дигидросульфид) (0,008			2	0,00031236	0,0001001	0,0125125
0337	Углерод оксид		5	3		4	1,94011944444	8,4455	2,81516667
0415	Смесь углеводородов предельных C1-C5				50		0,27759432	0,28997322	0,00579946
1301	Проп-2-ен-1-аль		0,03	0,01		2	0,08442333333	0,38004	38,004
1325	Формальдегид (Метаналь) (609)		0,05	0,01		2	0,08442333333	0,38004	38,004
2754	Алканы C12-19				0,05		0,0007	0,0002	0,004
2907	Пыль неорганическая, содержащая диоксид кремния в %: более 70		1			4	0,95510233333	3,813873	3,813873
2908	Пыль неорганическая, содержащая диоксид кремния в %: 70-20		0,15	0,05		3	0,32733	0,047151	0,94302
	В С Е Г О :						10,16020067	40,377264	631,448922

	ТОВАРИЩЕСТВО С ОГРАНИЧЕННОЙ ОТВЕТСТВЕННОСТЬЮ «КМГ ИНЖИНИРИНГ»	
P-OOS.02.2105 – 08/4(5) – 31.12.2025	РАЗДЕЛ ОХРАНА ОКРУЖАЮЩЕЙ СРЕДЫ К РАБОЧЕМУ ПРОЕКТУ «ИНДИВИДУАЛЬНЫЙ ТЕХНИЧЕСКИЙ ПРОЕКТ НА ЗАРЕЗКУ БОКОВОГО СТВОЛА С ГОРИЗОНТАЛЬНЫМ ОКОНЧАНИЕМ В СКВАЖИНЕ №89 НА МЕСТОРОЖДЕНИИ ДОСМУХАМБЕТОВСКОЕ ПРОЕКТНОЙ ГЛУБИНОЙ 2115,25М (ПО ВЕРТИКАЛИ) 3220,53М (ПО СТВОЛУ)»	стр. 21

Всего стационарными источниками выбрасывается в атмосферу за весь период проведения планируемых работ при строительстве эксплуатационной скважины №89 с буровой установкой ZJ-30 составляет – 40,377264 т/пер загрязняющих веществ.

Нормативы выбросов загрязняющих веществ от стационарных источников представлены при использовании буровой установки VR-500, так как выбросы загрязняющих веществ при использовании данной установки будут максимальными.

Характер загрязнения атмосферного воздуха одинаков на всех этапах проведения работ. Основными источниками загрязнения на площади работ являются буровая установка и дизельная электростанция.

3.4 Рассеивания вредных веществ в атмосферу

В соответствии с нормативными документами для оценки влияния выбросов вредных веществ, на качество атмосферного воздуха используется математическое моделирование.

Моделирование уровня загрязнения атмосферного воздуха и расчет величин приземных концентраций выполняется по унифицированной программе расчета рассеивания ПК «ЭРА», версия 4.0, разработанной НПП «Логос-Плюс» (г.Новосибирск).

Расчет содержания вредных веществ в атмосферном воздухе проводится в соответствии с требованиями «Методики расчета концентраций в атмосферном воздухе вредных веществ, содержащихся в выбросах предприятий» РНД 211.2.01.01-97. Данная методика предназначена для расчета приземных концентраций в двухметровом слое над поверхностью земли. При этом «степень опасности загрязнения атмосферного воздуха характеризуется наибольшим рассчитанным значением концентрации, соответствующим неблагоприятным метеорологическим параметрам, в том числе опасной скорости ветра.


Расчет максимальных приземных концентрации, создаваемых выбросами от промышленной площадки выполнен:

- при номинальной загрузке технологического оборудования предприятия;
- при средней температуре самого жаркого месяца;
- без учета фоновых концентраций загрязняющих веществ.

По данным «Центра гидрометеорологического мониторинга» РГП «Казгидромет» климатические характеристики для района месторождений Досмухамбетовское за 2024 год представлены по данным наблюдений на близлежащей метеорологической станции.

Таблица 3.8- Метеорологические характеристики района

Средняя максимальная температура наружного воздуха самого жаркого месяца (июль)°С	+34,6
Средняя минимальная температура наружного воздуха самого холодного месяца (январь)°С	-10,1
Число дней с пыльными бурями	-
Абсолютный максимум скорости ветра при порыве м/сек	22
Средняя высота снежного покрова, см	3

	ТОВАРИЩЕСТВО С ОГРАНИЧЕННОЙ ОТВЕТСТВЕННОСТЬЮ «КМГ ИНЖИНИРИНГ»	
P-OOS.02.2105 – 08/4(5) – 31.12.2025	РАЗДЕЛ ОХРАНА ОКРУЖАЮЩЕЙ СРЕДЫ К РАБОЧЕМУ ПРОЕКТУ «ИНДИВИДУАЛЬНЫЙ ТЕХНИЧЕСКИЙ ПРОЕКТ НА ЗАРЕЗКУ БОКОВОГО СТВОЛА С ГОРИЗОНТАЛЬНЫМ ОКОНЧАНИЕМ В СКВАЖИНЕ №89 НА МЕСТОРОЖДЕНИИ ДОСМУХАМБЕТОВСКОЕ ПРОЕКТНОЙ ГЛУБИНОЙ 2115,25М (ПО ВЕРТИКАЛИ) 3220,53М (ПО СТВОЛУ)»	стр. 22

Предварительными расчетами определены перечень загрязняющих веществ атмосферного воздуха, для которых необходимо рассчитывать концентрацию и расстояния рассеивания. В таблице 3.8 приводятся расчеты определения перечня ингредиентов, доля которых М/ПДК > Ф.



	ТОВАРИЩЕСТВО С ОГРАНИЧЕННОЙ ОТВЕТСТВЕННОСТЬЮ «КМГ ИНЖИНИРИНГ»	
P-OOS.02.2105 – 08/4(5) – 31.12.2025	РАЗДЕЛ ОХРАНА ОКРУЖАЮЩЕЙ СРЕДЫ К РАБОЧЕМУ ПРОЕКТУ «ИНДИВИДУАЛЬНЫЙ ТЕХНИЧЕСКИЙ ПРОЕКТ НА ЗАРЕЗКУ БОКОВОГО СТВОЛА С ГОРИЗОНТАЛЬНЫМ ОКОНЧАНИЕМ В СКВАЖИНЕ №89 НА МЕСТОРОЖДЕНИИ ДОСМУХАМБЕТОВСКОЕ ПРОЕКТНОЙ ГЛУБИНОЙ 2115,25М (ПО ВЕРТИКАЛИ) 3220,53М (ПО СТВОЛУ)»	стр. 23

Таблица 3.9 - Определение необходимости расчетов приземных концентраций по веществам

Код ЗВ	Наименование загрязняющего вещества	ПДК максим. разовая, мг/м3	ПДК средне-суточная, мг/м3	ОБУВ ориентир. безопас. УВ,мг/м3	Выброс вещества, г/с (М)	Средневзвешенная высота, м (Н)	М/(ПДК*Н) для Н>10 М/ПДК для Н<10	Необходимость проведения расчетов
1	2	3	4	5	6	7	8	9
0123	Железо (II, III) оксиды		0,04		0,08132	2	0,2033	Да
0143	Марганец и его соединения	0,01	0,001		0,002274	2	0,2274	Да
0304	Азот (II) оксид (Азота оксид) (6)	0,4	0,06		2,74988033333	2,07	6,8747	Да
0328	Углерод (Сажа, Углерод черный) (583)	0,15	0,05		0,35477688889	2,07	2,3652	Да
0337	Углерод оксид	5	3		1,94011944444	2,06	0,388	Да
0415	Смесь углеводородов предельных C1-C5			50	0,27759432	3,89	0,0056	Нет
1301	Проп-2-ен-1-аль	0,03	0,01		0,08442333333	2,07	2,8141	Да
2754	Алканы C12-19			0,05	0,0007	2	0,014	Нет
2907	Пыль неорганическая, содержащая двуокись кремния в %: более 70	1			0,95510233333	2,06	0,9551	Да
2908	Пыль неорганическая, содержащая двуокись кремния в %: 70-20	0,15	0,05		0,32733	2	2,1822	Да
Вещества, обладающие эффектом суммарного вредного воздействия								
0301	Азота (IV) диоксид (Азота диоксид) (4)	0,2	0,04		2,35625333333	2,06	11,7813	Да
0330	Сера диоксид (Ангидрид сернистый, Сернистый газ, Сера (IV) оксид) (516)	0,5	0,05		0,91146179379	2,5	1,8229	Да
0333	Сероводород (Дигидросульфид) (518)	0,008			0,00031236	2	0,039	Нет
1325	Формальдегид (Метаналь) (609)	0,05	0,01		0,08442333333	2,07	1,6885	Да

	ТОВАРИЩЕСТВО С ОГРАНИЧЕННОЙ ОТВЕТСТВЕННОСТЬЮ «КМГ ИНЖИНИРИНГ»	
P-OOS.02.2105 – 08/4(5) – 31.12.2025	РАЗДЕЛ ОХРАНА ОКРУЖАЮЩЕЙ СРЕДЫ К РАБОЧЕМУ ПРОЕКТУ «ИНДИВИДУАЛЬНЫЙ ТЕХНИЧЕСКИЙ ПРОЕКТ НА ЗАРЕЗКУ БОКОВОГО СТВОЛА С ГОРИЗОНТАЛЬНЫМ ОКОНЧАНИЕМ В СКВАЖИНЕ №89 НА МЕСТОРОЖДЕНИИ ДОСМУХАМБЕТОВСКОЕ ПРОЕКТНОЙ ГЛУБИНОЙ 2115,25М (ПО ВЕРТИКАЛИ) 3220,53М (ПО СТВОЛУ)»	стр. 24

Карты рассеивания загрязняющих веществ в приземном слое атмосферы и результаты расчета загрязнения атмосферы представлены таблицами в приложении.

Расчетами рассеивания загрязняющих веществ в атмосфере определены максимальные концентрации всех загрязняющих веществ в расчетных точках, выбрасываемых всеми источниками, и расстояния достижения максимальных концентраций загрязняющих веществ.

Анализ результатов расчета рассеивания загрязняющих веществ для промплощадок НГДУ показал, что уровень загрязнения за пределами промышленной площадки составил менее 1 ПДК.

Загрязнения атмосферного воздуха сопредельных территорий в результате трансграничного переноса воздушных масс, содержащих вредные выбросы, не прогнозируется.

3.5 Возможные залповые и аварийные выбросы

Залповые выбросы, как сравнительно непродолжительные и обычно во много раз превышающие по мощности средние выбросы, присущи многим производствам. Их наличие предусматривается технологическим регламентом и обусловлено проведением отдельных (специфических) стадий определенных технологических процессов.

В каждом из случаев залповые выбросы - это необходимая на современном этапе развития технологии составная часть (стадия) того или иного технологического процесса (производства), выполняемая, как правило, с заданной периодичностью (регулярностью).


Аварийные выбросы на территории месторождениях НГДУ «Жылыоймунайгаз» в основном связаны с нарушением технологического режима, значительной изношенностью оборудования и коррозионными процессами. По отчетным данным на территории НГДУ аварийных разливов и ситуаций не наблюдалось, так как ведется контроль качества выполнения работ, соответствия материалов и конструкций установленным требованиям, квалификация и ответственность технических руководителей и исполнителей, организация системы защиты от неблагоприятных стихийных явлений.

При бурении залповые и аварийные выбросы не предусмотрены, т.к. все операции во время бурения происходит строго соблюдением нормативных актов.

Для снижения риска возникновения промышленных аварий и уменьшения ущерба разрабатывается комплекс мер по обеспечению безопасности и ликвидации аварий.

В планах по предупреждению и ликвидации аварий необходимо предусмотреть:

- соблюдение необходимых мер между объектами и опасными участками потенциальных источников возгорания;
- обеспечение беспрепятственного проезда аварийных служб к любой точке производственного участка;
- обеспечение безопасности производства на наиболее опасных участках;
- регулярные технические осмотры оборудования, ремонт и замена неисправных материалов и оборудования;

	ТОВАРИЩЕСТВО С ОГРАНИЧЕННОЙ ОТВЕТСТВЕННОСТЬЮ «КМГ ИНЖИНИРИНГ»	
P-OOS.02.2105 – 08/4(5) – 31.12.2025	РАЗДЕЛ ОХРАНА ОКРУЖАЮЩЕЙ СРЕДЫ К РАБОЧЕМУ ПРОЕКТУ «ИНДИВИДУАЛЬНЫЙ ТЕХНИЧЕСКИЙ ПРОЕКТ НА ЗАРЕЗКУ БОКОВОГО СТВОЛА С ГОРИЗОНТАЛЬНЫМ ОКОНЧАНИЕМ В СКВАЖИНЕ №89 НА МЕСТОРОЖДЕНИИ ДОСМУХАМБЕТОВСКОЕ ПРОЕКТНОЙ ГЛУБИНОЙ 2115,25М (ПО ВЕРТИКАЛИ) 3220,53М (ПО СТВОЛУ)»	стр. 25

- применение материалов, оборудования и арматуры, обеспечивающих надежность эксплуатации, термоизоляции горячих поверхностей;
- обучение пересмотра правилам техники безопасности, пожарной безопасности, соблюдению правил эксплуатации при выполнении работ;
- для борьбы с возможным пожаром необходимо предусмотреть достаточное количество противопожарного оборудования, средств индивидуальной защиты и медикаментов.

3.6 Мероприятия по предотвращению (сокращению) выбросов в атмосферный воздух

Для предотвращения нежелательных последствий при проведении планируемых работ по бурению скважин на месторождении и сокращении площадей с уничтоженной и трансформированной растительностью необходимо выполнение комплекса мероприятий по охране растительности:

- свести к минимуму количество вновь прокладываемых грунтовых дорог;
- рациональное использование земель, выбор оптимальных размеров рабочей зоны при строительстве. Расположение объектов на площадке буровой должно соответствовать утвержденной схеме расположения оборудования;
- снятие и сохранение плодородного почвенного слоя для последующего использования его при рекультивационных работах;
- не допускать расширения дорожного полотна;
- осуществить профилактические мероприятия, способствующие прекращению роста площадей, подвергаемых воздействию при производстве работ;
- не прокладывать дорогу по соровым участкам (особенно по их кромке);
- исключить использование несанкционированной территории под хозяйственные нужды.

С целью контроля и оценки происходящих изменений состояния окружающей среды, прогноза их дальнейшего развития и оценки эффективности применяемых природоохранных мероприятий предусмотрено ведение производственного мониторинга.

3.7 Определение нормативов допустимых выбросов загрязняющих веществ

Нормативы выбросов загрязняющих веществ от стационарных источников представлены при использовании буровой установки ZJ-30, так как выбросы загрязняющих веществ при использовании данной установки будут максимальными.

Предложения по нормативам ПДВ в целом по площади по каждому веществу за весь период проведения работ представлены в таблице 3.9.



	ТОВАРИЩЕСТВО С ОГРАНИЧЕННОЙ ОТВЕТСТВЕННОСТЬЮ «КМГ ИНЖИНИРИНГ»		
Р-OOS.02.2105 – 08/4(5) – 31.12.2025	РАЗДЕЛ ОХРАНА ОКРУЖАЮЩЕЙ СРЕДЫ К РАБОЧЕМУ ПРОЕКТУ «ИНДИВИДУАЛЬНЫЙ ТЕХНИЧЕСКИЙ ПРОЕКТ НА ЗАРЕЗКУ БОКОВОГО СТВОЛА С ГОРИЗОНТАЛЬНЫМ ОКОНЧАНИЕМ В СКВАЖИНЕ №89 НА МЕСТОРОЖДЕНИИ ДОСМУХАМБЕТОВСКОЕ ПРОЕКТНОЙ ГЛУБИНОЙ 2115,25М (ПО ВЕРТИКАЛИ) 3220,53М (ПО СТВОЛУ)»		стр. 26

Таблица 3.10 - Нормативы выбросов загрязняющих веществ от стационарных источников


Производство цех, участок	Номер источника	Нормативы выбросов загрязняющих веществ						год дос- тиже ния НДВ
		существующее положение		2026 год		НДВ		
		г/с	т/год	г/с	т/год	г/с	т/год	
Код и наименование загрязняющего вещества								
1	2			3	4	5	6	9
(0123) Железо (II, III) оксиды (в пересчете на железо) (диЖелезо триоксид, Железа(274)								
Не организованные источники								
При бурении	6013			0,0423	0,0085	0,0423	0,0085	2026
При демонтаже и монтаж БУ	6006			0,01872	0,003143	0,01872	0,003143	2026
	6017			0,0203	0,0041	0,0203	0,0041	2026
Всего по загрязняющему веществу:				0,08132	0,015743	0,08132	0,015743	2026
(0143) Марганец и его соединения (в пересчете на марганца (IV) оксид) (327)								
Не организованные источники								
При демонтаже и монтаж БУ	6006			0,001974	0,000336	0,001974	0,000336	2026
	6017			0,0003	0,00006	0,0003	0,00006	2026
Всего по загрязняющему веществу:				0,002274	0,000396	0,002274	0,000396	2026
(0301) Азота (IV) диоксид (Азота диоксид) (4)								
О р г а н и з о в а н н ы е и с т о ч н и к и								
При СМР	0001			0,1433333333	0,0618	0,1433333333	0,0618	2026
При бурении	0002			0,2221666667	1,3935	0,2221666667	1,3935	2026
	0003			0,4156666667	2,6073	0,4156666667	2,6073	2026
	0004			0,1433333333	0,8991	0,1433333333	0,8991	2026
	0005			0,0179166667	0,0561	0,0179166667	0,0561	2026
	0006			0,03767	0,1182	0,03767	0,1182	2026
	0007			0,13	0,0594	0,13	0,0594	2026
	0008			0,2916666667	0,1383	0,2916666667	0,1383	2026
	0009			0,3583333333	4,0755	0,3583333333	4,0755	2026

	ТОВАРИЩЕСТВО С ОГРАНИЧЕННОЙ ОТВЕТСТВЕННОСТЬЮ «КМГ ИНЖИНИРИНГ»		
P-OOS.02.2105 – 08/4(5) – 31.12.2025	РАЗДЕЛ ОХРАНА ОКРУЖАЮЩЕЙ СРЕДЫ К РАБОЧЕМУ ПРОЕКТУ «ИНДИВИДУАЛЬНЫЙ ТЕХНИЧЕСКИЙ ПРОЕКТ НА ЗАРЕЗКУ БОКОВОГО СТВОЛА С ГОРИЗОНТАЛЬНЫМ ОКОНЧАНИЕМ В СКВАЖИНЕ №89 НА МЕСТОРОЖДЕНИИ ДОСМУХАМБЕТОВСКОЕ ПРОЕКТНОЙ ГЛУБИНОЙ 2115,25М (ПО ВЕРТИКАЛИ) 3220,53М (ПО СТВОЛУ)»		стр. 27


При демонтаже и монтаж БУ	0010			0,1433333333	0,03	0,1433333333	0,03	2026
При освоении БУ	0011			0,2448333333	0,18	0,2448333333	0,18	2026
Неорганизованные источники								
При демонтаже и монтаж БУ	6017			0,208	0,0231	0,208	0,0231	2026
Всего по загрязняющему веществу:				2,3562533333	9,6423	2,3562533333	9,6423	2026
(0304) Азот (II) оксид (Азота оксид) (6)								
Организованные источники								
При СМР	0001			0,1863333333	0,08034	0,1863333333	0,08034	2026
При бурении	0002			0,2888166666	1,81155	0,2888166666	1,81155	2026
	0003			0,5403666666	3,38949	0,5403666666	3,38949	2026
	0004			0,1863333333	1,16883	0,1863333333	1,16883	2026
	0005			0,0232916666	0,07293	0,0232916666	0,07293	2026
	0006			0,006122	0,0192	0,006122	0,0192	2026
	0007			0,169	0,07722	0,169	0,07722	2026
	0008			0,3791666666	0,17979	0,3791666666	0,17979	2026
	0009			0,4658333333	5,29815	0,4658333333	5,29815	2026
При демонтаже и монтаж БУ	0010			0,1863333333	0,039	0,1863333333	0,039	2026
При освоении БУ	0011			0,3182833333	0,234	0,3182833333	0,234	2026
Всего по загрязняющему веществу:				2,7498803333	12,3705	2,7498803333	12,3705	2026
(0328) Углерод (Сажа, Углерод черный) (583)								
Организованные источники								
При СМР	0001			0,0238888888	0,0103	0,0238888888	0,0103	2026
При бурении	0002			0,0370277777	0,23225	0,0370277777	0,23225	2026
	0003			0,0692777777	0,43455	0,0692777777	0,43455	2026
	0004			0,0238888888	0,14985	0,0238888888	0,14985	2026
	0005			0,0029861111	0,00935	0,0029861111	0,00935	2026
	0006			0,003013	0,0095	0,003013	0,0095	2026

	ТОВАРИЩЕСТВО С ОГРАНИЧЕННОЙ ОТВЕТСТВЕННОСТЬЮ «КМГ ИНЖИНИРИНГ»		
P-OOS.02.2105 – 08/4(5) – 31.12.2025	РАЗДЕЛ ОХРАНА ОКРУЖАЮЩЕЙ СРЕДЫ К РАБОЧЕМУ ПРОЕКТУ «ИНДИВИДУАЛЬНЫЙ ТЕХНИЧЕСКИЙ ПРОЕКТ НА ЗАРЕЗКУ БОКОВОГО СТВОЛА С ГОРИЗОНТАЛЬНЫМ ОКОНЧАНИЕМ В СКВАЖИНЕ №89 НА МЕСТОРОЖДЕНИИ ДОСМУХАМБЕТОВСКОЕ ПРОЕКТНОЙ ГЛУБИНОЙ 2115,25М (ПО ВЕРТИКАЛИ) 3220,53М (ПО СТВОЛУ)»		стр. 28


	0007			0,02166666667	0,0099	0,02166666667	0,0099	2026
	0008			0,04861111111	0,02305	0,04861111111	0,02305	2026
	0009			0,05972222222	0,67925	0,05972222222	0,67925	2026
При демонтаже и монтаж БУ	0010			0,02388888889	0,005	0,02388888889	0,005	2026
При освоении БУ	0011			0,04080555555	0,03	0,04080555555	0,03	2026
Всего по загрязняющему веществу:				0,35477688889	1,593	0,35477688889	1,593	2026
(0330) Сера диоксид (Ангидрид сернистый, Сернистый газ, Сера (IV) оксид) (516)								
О р г а н и з о в а н н ы е и с т о ч н и к и								
При СМР	0001			0,04777777778	0,0206	0,04777777778	0,0206	2026
При бурении	0002			0,07405555556	0,4645	0,07405555556	0,4645	2026
	0003			0,13855555556	0,8691	0,13855555556	0,8691	2026
	0004			0,04777777778	0,2997	0,04777777778	0,2997	2026
	0005			0,00597222222	0,0187	0,00597222222	0,0187	2026
	0006			0,070868	0,2223	0,070868	0,2223	2026
	0007			0,04333333333	0,0198	0,04333333333	0,0198	2026
	0008			0,09722222222	0,0461	0,09722222222	0,0461	2026
	0009			0,11944444444	1,3585	0,11944444444	1,3585	2026
При демонтаже и монтаж БУ	0010			0,04777777778	0,01	0,04777777778	0,01	2026
При освоении БУ	0011			0,08161111112	0,06	0,08161111112	0,06	2026
Н е о р г а н и з о в а н н ы е и с т о ч н и к и								
	6018			0,000006	0,000004	0,000006	0,000004	2026
	6019			1,6000000E-08	1,1000000E-08	1,6000000E-08	1,1000000E-08	2026
	6021			0,13706	0,000596	0,13706	0,000596	2026
Всего по загрязняющему веществу:				0,91146179379	3,389900011	0,91146179379	3,389900011	2026
(0333) Сероводород (Дигидросульфид) (518)								
Н е о р г а н и з о в а н н ы е и с т о ч н и к и								
При СМР	6005			0,000294	0,000096	0,000294	0,000096	2026
При бурении	6009			0,0000183	0,0000033	0,0000183	0,0000033	2026

	ТОВАРИЩЕСТВО С ОГРАНИЧЕННОЙ ОТВЕТСТВЕННОСТЬЮ «КМГ ИНЖИНИРИНГ»		
P-OOS.02.2105 – 08/4(5) – 31.12.2025	РАЗДЕЛ ОХРАНА ОКРУЖАЮЩЕЙ СРЕДЫ К РАБОЧЕМУ ПРОЕКТУ «ИНДИВИДУАЛЬНЫЙ ТЕХНИЧЕСКИЙ ПРОЕКТ НА ЗАРЕЗКУ БОКОВОГО СТВОЛА С ГОРИЗОНТАЛЬНЫМ ОКОНЧАНИЕМ В СКВАЖИНЕ №89 НА МЕСТОРОЖДЕНИИ ДОСМУХАМБЕТОВСКОЕ ПРОЕКТНОЙ ГЛУБИНОЙ 2115,25М (ПО ВЕРТИКАЛИ) 3220,53М (ПО СТВОЛУ)»		стр. 29


	6011			3,0000000E-08	0,0000004	3,0000000E-08	0,0000004	2026
	6012			3,0000000E-08	0,0000004	3,0000000E-08	0,0000004	2026
Всего по загрязняющему веществу:				0,00031236	0,0001001	0,00031236	0,0001001	2026
(0337) Углерод оксид (Оксид углерода, Угарный газ) (584)								
О р г а н и з о в а н н ы е и с т о ч н и к и								
При СМР	0001			0,11944444444	0,0515	0,11944444444	0,0515	2026
При бурении	0002			0,18513888889	1,16125	0,18513888889	1,16125	2026
	0003			0,34638888889	2,17275	0,34638888889	2,17275	2026
	0004			0,11944444444	0,74925	0,11944444444	0,74925	2026
	0005			0,01493055556	0,04675	0,01493055556	0,04675	2026
	0006			0,1675	0,5252	0,1675	0,5252	2026
	0007			0,10833333333	0,0495	0,10833333333	0,0495	2026
	0008			0,24305555556	0,11525	0,24305555556	0,11525	2026
	0009			0,29861111111	3,39625	0,29861111111	3,39625	2026
При демонтаже и монтаж БУ	0010			0,11944444444	0,025	0,11944444444	0,025	2026
При освоении БУ	0011			0,20402777778	0,15	0,20402777778	0,15	2026
Н е о р г а н и з о в а н н ы е и с т о ч н и к и								
При демонтаже и монтаж БУ	6017			0,0138	0,0028	0,0138	0,0028	2026
Всего по загрязняющему веществу:				1,94011944444	8,4455	1,94011944444	8,4455	2026
(0415) Смесь углеводородов предельных C1-C5 (1502*)								
Н е о р г а н и з о в а н н ы е и с т о ч н и к и								
При бурении	6010			0,089	0,2788	0,089	0,2788	2026
	6016			0,00025	0,00021	0,00025	0,00021	2026
При освоении БУ	6018			0,0000043	0,0000032	0,0000043	0,0000032	2026
	6019			2,0000000E-08	1,5000000E-08	2,0000000E-08	1,5000000E-08	2026

	ТОВАРИЩЕСТВО С ОГРАНИЧЕННОЙ ОТВЕТСТВЕННОСТЬЮ «КМГ ИНЖИНИРИНГ»		
P-OOS.02.2105 – 08/4(5) – 31.12.2025	РАЗДЕЛ ОХРАНА ОКРУЖАЮЩЕЙ СРЕДЫ К РАБОЧЕМУ ПРОЕКТУ «ИНДИВИДУАЛЬНЫЙ ТЕХНИЧЕСКИЙ ПРОЕКТ НА ЗАРЕЗКУ БОКОВОГО СТВОЛА С ГОРИЗОНТАЛЬНЫМ ОКОНЧАНИЕМ В СКВАЖИНЕ №89 НА МЕСТОРОЖДЕНИИ ДОСМУХАМБЕТОВСКОЕ ПРОЕКТНОЙ ГЛУБИНОЙ 2115,25М (ПО ВЕРТИКАЛИ) 3220,53М (ПО СТВОЛУ)»		стр. 30


	6020			0,0139	0,0102	0,0139	0,0102	2026
	6021			0,17444	0,00076	0,17444	0,00076	2026
Всего по загрязняющему веществу:				0,27759432	0,289973215	0,27759432	0,289973215	2026
(1301) Проп-2-ен-1-аль (Акролеин, Акрилальдегид) (474)								
О р г а н и з о в а н н ы е и с т о ч н и к и								
При СМР	0001			0,00573333333	0,002472	0,00573333333	0,002472	2026
При бурении	0002			0,00888666667	0,05574	0,00888666667	0,05574	2026
	0003			0,01662666667	0,104292	0,01662666667	0,104292	2026
	0004			0,00573333333	0,035964	0,00573333333	0,035964	2026
	0005			0,00071666667	0,002244	0,00071666667	0,002244	2026
	0007			0,0052	0,002376	0,0052	0,002376	2026
	0008			0,01166666667	0,005532	0,01166666667	0,005532	2026
	0009			0,01433333333	0,16302	0,01433333333	0,16302	2026
При демонтаже и монтаж БУ	0010			0,00573333333	0,0012	0,00573333333	0,0012	2026
При освоении БУ	0011			0,00979333333	0,0072	0,00979333333	0,0072	2026
Всего по загрязняющему веществу:				0,08442333333	0,38004	0,08442333333	0,38004	2026
(1325) Формальдегид (Метаналь) (609)								
О р г а н и з о в а н н ы е и с т о ч н и к и								
При СМР	0001			0,00573333333	0,002472	0,00573333333	0,002472	2026
При бурении	0002			0,00888666667	0,05574	0,00888666667	0,05574	2026
	0003			0,01662666667	0,104292	0,01662666667	0,104292	2026
	0004			0,00573333333	0,035964	0,00573333333	0,035964	2026
	0005			0,00071666667	0,002244	0,00071666667	0,002244	2026
	0007			0,0052	0,002376	0,0052	0,002376	2026
	0008			0,01166666667	0,005532	0,01166666667	0,005532	2026
	0009			0,01433333333	0,16302	0,01433333333	0,16302	2026

	ТОВАРИЩЕСТВО С ОГРАНИЧЕННОЙ ОТВЕТСТВЕННОСТЬЮ «КМГ ИНЖИНИРИНГ»		
P-OOS.02.2105 – 08/4(5) – 31.12.2025	РАЗДЕЛ ОХРАНА ОКРУЖАЮЩЕЙ СРЕДЫ К РАБОЧЕМУ ПРОЕКТУ «ИНДИВИДУАЛЬНЫЙ ТЕХНИЧЕСКИЙ ПРОЕКТ НА ЗАРЕЗКУ БОКОВОГО СТВОЛА С ГОРИЗОНТАЛЬНЫМ ОКОНЧАНИЕМ В СКВАЖИНЕ №89 НА МЕСТОРОЖДЕНИИ ДОСМУХАМБЕТОВСКОЕ ПРОЕКТНОЙ ГЛУБИНОЙ 2115,25М (ПО ВЕРТИКАЛИ) 3220,53М (ПО СТВОЛУ)»		стр. 31

При демонтаже и монтаж БУ	0010			0,00573333333	0,0012	0,00573333333	0,0012	2026
При освоении БУ	0011			0,00979333333	0,0072	0,00979333333	0,0072	2026
Всего по загрязняющему веществу:				0,08442333333	0,38004	0,08442333333	0,38004	2026
(2735) Масло минеральное нефтяное (веретенное, машинное, цилиндрическое и др.) (716*)								
Не организованные источники								
При бурении	6013			0,0007	0,0002	0,0007	0,0002	2026
Всего по загрязняющему веществу:				0,0007	0,0002	0,0007	0,0002	2026
(2754) Алканы C12-19 /в пересчете на C/ (Углеводороды предельные C12-C19 (в пересчете(10)								
О р г а н и з о в а н н ы е и с т о ч н и к и								
При СМР	0001			0,05733333333	0,02472	0,05733333333	0,02472	2026
При бурении	0002			0,08886666667	0,5574	0,08886666667	0,5574	2026
	0003			0,16626666667	1,04292	0,16626666667	1,04292	2026
	0004			0,05733333333	0,35964	0,05733333333	0,35964	2026
	0005			0,00716666667	0,02244	0,00716666667	0,02244	2026
	0007			0,052	0,02376	0,052	0,02376	2026
	0008			0,11666666667	0,05532	0,11666666667	0,05532	2026
	0009			0,14333333333	1,6302	0,14333333333	1,6302	2026
При демонтаже и монтаж БУ	0010			0,05733333333	0,012	0,05733333333	0,012	2026
При освоении БУ	0011			0,09793333333	0,072	0,09793333333	0,072	2026
Не организованные источники								
При СМР	6005			0,104286	0,011842	0,104286	0,011842	2026
При бурении	6008			0,000058	0,000331	0,000058	0,000331	2026
	6009			0,006515	0,00116	0,006515	0,00116	2026
	6011			0,000005	0,00007	0,000005	0,00007	2026
	6012			0,000005	0,00007	0,000005	0,00007	2026

	<p align="center">ТОВАРИЩЕСТВО С ОГРАНИЧЕННОЙ ОТВЕТСТВЕННОСТЬЮ «КМГ ИНЖИНИРИНГ»</p>		
<p align="center">P-OOS.02.2105 – 08/4(5) – 31.12.2025</p>	<p align="center">РАЗДЕЛ ОХРАНА ОКРУЖАЮЩЕЙ СРЕДЫ К РАБОЧЕМУ ПРОЕКТУ «ИНДИВИДУАЛЬНЫЙ ТЕХНИЧЕСКИЙ ПРОЕКТ НА ЗАРЕЗКУ БОКОВОГО СТВОЛА С ГОРИЗОНТАЛЬНЫМ ОКОНЧАНИЕМ В СКВАЖИНЕ №89 НА МЕСТОРОЖДЕНИИ ДОСМУХАМБЕТОВСКОЕ ПРОЕКТНОЙ ГЛУБИНОЙ 2115,25М (ПО ВЕРТИКАЛИ) 3220,53М (ПО СТВОЛУ)»</p>		<p align="center">стр. 32</p>

Всего по загрязняющему веществу:				0,95510233333	3,813873	0,95510233333	3,813873	2026
(2907) Пыль неорганическая, содержащая двуокись кремния в %: более 70 (Динас) (493)								
Не организованные источники								
При СМР	6001			0,0504	0,00726	0,0504	0,00726	2026
	6002			0,168	0,0242	0,168	0,0242	2026
	6003			0,00063	0,000091	0,00063	0,000091	2026
	6004			0,1083	0,0156	0,1083	0,0156	2026
Всего по загрязняющему веществу:				0,32733	0,047151	0,32733	0,047151	2026
(2908) Пыль неорганическая, содержащая двуокись кремния в %: 70-20 (шамот, цемент),(494)								
Не организованные источники								
При бурении	6007			0,0001458	0,0000665	0,0001458	0,0000665	2026
	6014			0,0033	0,0015	0,0033	0,0015	2026
	6015			0,0033	0,0015	0,0033	0,0015	2026
При демонтаже и монтаж БУ	6006			0,0004834	0,000081	0,0004834	0,000081	2026
Всего по загрязняющему веществу:				0,0072292	0,0031475	0,0072292	0,0031475	2026
(2930) Пыль абразивная (Корунд белый, Монокорунд) (1027*)								
Не организованные источники								
При бурении	6013			0,027	0,0054	0,027	0,0054	2026
Всего по загрязняющему веществу:				0,027	0,0054	0,027	0,0054	2026
Всего по объекту:				10,16020067	40,37726383	10,16020067	40,37726383	
Из них:								
Итого по организованным источникам:				8,96670577777	39,97518	8,96670577777	39,97518	
Итого по неорганизованным источникам:				1,193494896	0,402083826	1,193494896	0,402083826	

	ТОВАРИЩЕСТВО С ОГРАНИЧЕННОЙ ОТВЕТСТВЕННОСТЬЮ «КМГ ИНЖИНИРИНГ»	
P-OOS.02.2105 – 08/4(5) – 31.12.2025	РАЗДЕЛ ОХРАНА ОКРУЖАЮЩЕЙ СРЕДЫ К РАБОЧЕМУ ПРОЕКТУ «ИНДИВИДУАЛЬНЫЙ ТЕХНИЧЕСКИЙ ПРОЕКТ НА ЗАРЕЗКУ БОКОВОГО СТВОЛА С ГОРИЗОНТАЛЬНЫМ ОКОНЧАНИЕМ В СКВАЖИНЕ №89 НА МЕСТОРОЖДЕНИИ ДОСМУХАМБЕТОВСКОЕ ПРОЕКТНОЙ ГЛУБИНОЙ 2115,25М (ПО ВЕРТИКАЛИ) 3220,53М (ПО СТВОЛУ)»	стр. 33

3.8 Расчеты количества выбросов загрязняющих веществ в атмосферу

Расчеты выбросов загрязняющих веществ в атмосферу представлен в приложении №1.

3.9 Оценка последствий загрязнения и мероприятия по снижению отрицательного воздействия

В процессе разработки раздела ООС, была проведена оценка современного состояния окружающей среды территории по результатам фондовых материалов и натурных исследований, определены характеристики намечаемой хозяйственной деятельности, выявлены возможные потенциальные воздействия от проектируемых работ.

В результате намечаемой хозяйственной деятельности с учетом выполнения природоохранных мероприятий наблюдаются остаточные последствия воздействий. Оценку значимости остаточных последствий можно проводить по следующей шкале:

Величина:

- пренебрежимо малая: без последствий;
- малая: природные ресурсы могут восстановиться в течение 1 сезона;
- незначительная: ресурсы восстановятся, если будут приняты соответствующие природоохранные меры;
- значительная: значительный уровень природным ресурсам, требующий интенсивных мер по снижению воздействия.

Зона влияния:

- локального масштаба: воздействия проявляются только в области непосредственной деятельности;
- небольшого масштаба: в радиусе 100 м от границ производственной активности;
- регионального масштаба: воздействие значительно выходит за границы активности.


Продолжительность воздействия:

- короткая: только в течение проводимых работ (срок проведения работ);
- средняя: 1-3 года;
- длительная: больше 3-х лет.

Для оценки воздействия проектируемых работ по каждому природному ресурсу используются вышеприведенные категории.

В рассматриваемом разделе ООС представлены возможные потенциальные воздействия на компоненты окружающей среды при бурении глубиной 2600 м (по стволу) и сопутствующих бурению работ:

- на атмосферный воздух;
- физическое (шумовое);
- на геологическую среду;
- на поверхностные и подземные воды;
- на почвенный покров и почву;
- на растительный покров;

	ТОВАРИЩЕСТВО С ОГРАНИЧЕННОЙ ОТВЕТСТВЕННОСТЬЮ «КМГ ИНЖИНИРИНГ»	
P-OOS.02.2105 – 08/4(5) – 31.12.2025	РАЗДЕЛ ОХРАНА ОКРУЖАЮЩЕЙ СРЕДЫ К РАБОЧЕМУ ПРОЕКТУ «ИНДИВИДУАЛЬНЫЙ ТЕХНИЧЕСКИЙ ПРОЕКТ НА ЗАРЕЗКУ БОКОВОГО СТВОЛА С ГОРИЗОНТАЛЬНЫМ ОКОНЧАНИЕМ В СКВАЖИНЕ №89 НА МЕСТОРОЖДЕНИИ ДОСМУХАМБЕТОВСКОЕ ПРОЕКТНОЙ ГЛУБИНОЙ 2115,25М (ПО ВЕРТИКАЛИ) 3220,53М (ПО СТВОЛУ)»	стр. 34

- на социально-экономическую ситуацию (состояние здоровья населения);
- на памятники истории и культуры.

Климат района резкоконтинентальный с продолжительной холодной зимой устойчивым снежным покровом и сравнительно коротким, умеренно жарким летом. Характерны большие годовые и суточные колебания температуры воздуха, поздние весенние и ранние осенние заморозки, глубокое промерзание почвы, постоянно дующие ветры.

При проведении инвентаризации источников выбросов вредных веществ планируемого производства, выявлены источники загрязняющих веществ и оценено их воздействие на воздушный бассейн района. На территории объекта имеют место как стационарные, так и передвижные источники.

К стационарным источникам, вносящим основной вклад в валовые выбросы предприятия относятся буровая установка и дизельная электростанция.

Основными стационарными источниками загрязнения являются:

- буровая установка.
- ДЭС.

Основными компонентами загрязняющих веществ являются:

- оксид азота (29,09 %);
- диоксид азота (23,38 %);
- углеводород C1-C5 (5,135 %);
- углерод оксид (18,15 %).

Характер воздействия. Воздействие на атмосферный воздух носит локальный характер, то есть воздействие этих источников проявляется в радиусе меньше 1000 м, в пределах нормативной санитарно-защитной зоны. По продолжительности воздействие будет кратковременным.


Уровень воздействия. Содержание загрязняющих веществ в отходящих газах проектируемого объекта соответствует нормативным требованиям. Так как работы носят временный характер, то зона проведения работ рассматривается как рабочая зона.

Анализ данных расчета выбросов вредных веществ в атмосферу показал, что содержание загрязняющих веществ в атмосферном воздухе в целом не превышает нормативных требований к воздуху в рабочей зоне.

Уровень воздействия – незначительный.

Природоохранные мероприятия. При проведении работ с минимальными воздействиями на атмосферный воздух необходимо строгое выполнение проектных решений. По результатам расчетов рассеивания приземных концентраций жилые вагоны следует расположить на расстоянии не менее 154 м от площадки буровой, с учетом розы ветров.

Остаточные последствия. Остаточные последствия воздействия на качество атмосферного воздуха будут минимальными при условии выполнения проектируемых рекомендаций по охране атмосферного воздуха.

	ТОВАРИЩЕСТВО С ОГРАНИЧЕННОЙ ОТВЕТСТВЕННОСТЬЮ «КМГ ИНЖИНИРИНГ»	
P-OOS.02.2105 – 08/4(5) – 31.12.2025	РАЗДЕЛ ОХРАНА ОКРУЖАЮЩЕЙ СРЕДЫ К РАБОЧЕМУ ПРОЕКТУ «ИНДИВИДУАЛЬНЫЙ ТЕХНИЧЕСКИЙ ПРОЕКТ НА ЗАРЕЗКУ БОКОВОГО СТВОЛА С ГОРИЗОНТАЛЬНЫМ ОКОНЧАНИЕМ В СКВАЖИНЕ №89 НА МЕСТОРОЖДЕНИИ ДОСМУХАМБЕТОВСКОЕ ПРОЕКТНОЙ ГЛУБИНОЙ 2115,25М (ПО ВЕРТИКАЛИ) 3220,53М (ПО СТВОЛУ)»	стр. 35

3.10 Предложения по организации мониторинга и контроля за состоянием атмосферного воздуха

Согласно Экологическому кодексу (статья 182 п.1) операторы объектов I и II категорий обязаны осуществлять производственный экологический контроль.

Целями производственного экологического контроля являются:

- 1) получение информации для принятия оператором объекта решений в отношении внутренней экологической политики, контроля и регулирования производственных процессов, потенциально оказывающих воздействие на окружающую среду;
- 2) обеспечение соблюдения требований экологического законодательства Республики Казахстан;
- 3) сведение к минимуму негативного воздействия производственных процессов на окружающую среду, жизнь и (или) здоровье людей;
- 4) повышение эффективности использования природных и энергетических ресурсов;
- 5) оперативное упреждающее реагирование на нештатные ситуации;
- 6) формирование более высокого уровня экологической информированности и ответственности руководителей и работников оператора объекта;
- 7) информирование общественности об экологической деятельности предприятия;
- 8) повышение эффективности системы экологического менеджмента.


Производственный экологический контроль проводится операторами объектов I и II категорий на основе программы производственного экологического контроля, являющейся частью экологического разрешения, а также программы повышения экологической эффективности.

Экологическая оценка эффективности производственного процесса в рамках производственного экологического контроля осуществляется на основе измерений и (или) расчетов уровня эмиссий в окружающую среду, вредных производственных факторов, а также фактического объема потребления природных, энергетических и иных ресурсов.

Экологический мониторинг осуществляется на систематической основе в целях:

- 1) оценки качества окружающей среды;
- 2) определения и анализа антропогенных и природных факторов воздействия на окружающую среду;
- 3) прогноза и контроля изменений состояния окружающей среды под воздействием антропогенных и природных факторов;
- 4) информационного обеспечения государственных органов, физических и юридических лиц при принятии ими хозяйственных и управленческих решений, направленных на охрану окружающей среды, обеспечение экологической безопасности и экологических основ устойчивого развития;
- 5) обеспечения права всех физических и юридических лиц на доступ к экологической информации.

Объектами экологического мониторинга являются:

	ТОВАРИЩЕСТВО С ОГРАНИЧЕННОЙ ОТВЕТСТВЕННОСТЬЮ «КМГ ИНЖИНИРИНГ»	
P-OOS.02.2105 – 08/4(5) – 31.12.2025	РАЗДЕЛ ОХРАНА ОКРУЖАЮЩЕЙ СРЕДЫ К РАБОЧЕМУ ПРОЕКТУ «ИНДИВИДУАЛЬНЫЙ ТЕХНИЧЕСКИЙ ПРОЕКТ НА ЗАРЕЗКУ БОКОВОГО СТВОЛА С ГОРИЗОНТАЛЬНЫМ ОКОНЧАНИЕМ В СКВАЖИНЕ №89 НА МЕСТОРОЖДЕНИИ ДОСМУХАМБЕТОВСКОЕ ПРОЕКТНОЙ ГЛУБИНОЙ 2115,25М (ПО ВЕРТИКАЛИ) 3220,53М (ПО СТВОЛУ)»	стр. 36

1) объекты, указанные в подпунктах 2) – 8) пункта 6 статьи 166 Экологического Кодекса от 2 января 2021 года № 400-VI ЗРК;

2) качество подземных вод;

3) воздействия объектов I и II категорий на окружающую среду;

4) состояние экологических систем и предоставляемых ими экосистемных услуг;

5) особо охраняемые природные территории, включая естественное течение природных процессов и влияние изменений состояния окружающей среды на экологические системы особо охраняемых природных территорий;

6) воздействия изменения климата;

7) отходы и управление ими.

Экологический мониторинг основывается на:

1) наблюдениях и измерениях, осуществляемых уполномоченным органом в области охраны окружающей среды и (или) специально уполномоченными организациями в соответствии с Экологическим Кодексом;

2) наблюдениях и измерениях, осуществляемых специально уполномоченными государственными органами, иными государственными органами и организациями в рамках их компетенций, определенных законами Республики Казахстан;

3) официальной статистической информации, производимой в соответствии с законодательством Республики Казахстан в области государственной статистики;

4) информации, предоставляемой государственными органами по запросу уполномоченного органа в области охраны окружающей среды или в рамках Единой государственной системы мониторинга окружающей среды и природных ресурсов, а также размещаемой государственными органами в открытом доступе;

5) наблюдениях и измерениях, осуществляемых физическими и юридическими лицами в рамках обязательного производственного экологического контроля;

6) иной информации, получаемой уполномоченным органом в области охраны окружающей среды от государственных и негосударственных юридических лиц.

Лица, которые в соответствии с Экологическим Кодексом обязаны осуществлять производственный экологический контроль, обеспечивают сбор, накопление, хранение, учет, обработку и безвозмездную передачу соответствующих данных уполномоченному органу в области охраны окружающей среды для целей экологического мониторинга.

В рамках экологического мониторинга уполномоченным органом в области охраны окружающей среды осуществляются также сбор и подготовка данных в целях выполнения обязательств Республики Казахстан по предоставлению экологической информации в соответствии с международными договорами Республики Казахстан.

План-график контроля на предприятии за соблюдением нормативов НДВ на источниках выбросов и на контрольных точках (постах) представлен в таблице 3.10.


	ТОВАРИЩЕСТВО С ОГРАНИЧЕННОЙ ОТВЕТСТВЕННОСТЬЮ «КМГ ИНЖИНИРИНГ»	
P-OOS.02.2105 – 08/4(5) – 31.12.2025	РАЗДЕЛ ОХРАНА ОКРУЖАЮЩЕЙ СРЕДЫ К РАБОЧЕМУ ПРОЕКТУ «ИНДИВИДУАЛЬНЫЙ ТЕХНИЧЕСКИЙ ПРОЕКТ НА ЗАРЕЗКУ БОКОВОГО СТВОЛА С ГОРИЗОНТАЛЬНЫМ ОКОНЧАНИЕМ В СКВАЖИНЕ №89 НА МЕСТОРОЖДЕНИИ ДОСМУХАМБЕТОВСКОЕ ПРОЕКТНОЙ ГЛУБИНОЙ 2115,25М (ПО ВЕРТИКАЛИ) 3220,53М (ПО СТВОЛУ)»	стр. 37

Таблица 3.11 – План график контроля на предприятии за соблюдением нормативов ПДВ

N источника	Производство, цех, участок.	Контролируемое вещество	Периодичность контроля	Норматив выбросов ПДВ		Кем осуществляется контроль	Методика проведения контроля
				г/с	мг/м3		
1	2	3	4	5	6	7	8
0001	При СМР	Азота (IV) диоксид	1 раз/кварт	0,14333333333	5850,34014	Сторонняя организация на договорной основе	0004
		Азот (II) оксид	1 раз/кварт	0,18633333333	7605,44218	Сторонняя организация на договорной основе	0004
		Углерод	1 раз/кварт	0,02388888889	975,056689	Сторонняя организация на договорной основе	0004
		Сера диоксид	1 раз/кварт	0,04777777778	1950,11338	Сторонняя организация на договорной основе	0004
		Углерод оксид	1 раз/кварт	0,11944444444	4875,28345	Сторонняя организация на договорной основе	0004
		Проп-2-ен-1-аль	1 раз/кварт	0,00573333333	234,013605	Сторонняя организация на договорной основе	0004
		Формальдегид (Метаналь)	1 раз/кварт	0,00573333333	234,013605	Сторонняя организация на договорной основе	0004
		Алканы C12-19	1 раз/кварт	0,05733333333	2340,13605	Сторонняя организация на договорной основе	0004
0002	При бурении	Азота (IV) диоксид	1 раз/кварт	0,22216666667		Сторонняя организация на договорной основе	0004
		Азот (II) оксид	1 раз/кварт	0,28881666667		Сторонняя организация на договорной основе	0004
		Углерод	1 раз/кварт	0,03702777778		Сторонняя организация на договорной основе	0004
		Сера диоксид	1 раз/кварт	0,07405555556		Сторонняя организация на договорной основе	0004
		Углерод оксид	1 раз/кварт	0,18513888889		Сторонняя организация на договорной основе	0004
		Проп-2-ен-1-аль	1 раз/кварт	0,00888666667		Сторонняя организация на договорной основе	0004



ТОВАРИЩЕСТВО С ОГРАНИЧЕННОЙ ОТВЕТСТВЕННОСТЬЮ
«КМГ ИНЖИНИРИНГ»

P-OOS.02.2105 –
08/4(5) – 31.12.2025

РАЗДЕЛ ОХРАНА ОКРУЖАЮЩЕЙ СРЕДЫ К РАБОЧЕМУ ПРОЕКТУ «ИНДИВИДУАЛЬНЫЙ ТЕХНИЧЕСКИЙ
ПРОЕКТ НА ЗАРЕЗКУ БОКОВОГО СТВОЛА С ГОРИЗОНТАЛЬНЫМ ОКОНЧАНИЕМ В СКВАЖИНЕ №89 НА
МЕСТОРОЖДЕНИИ ДОСМУХАМБЕТОВСКОЕ ПРОЕКТНОЙ ГЛУБИНОЙ 2115,25М (ПО ВЕРТИКАЛИ) 3220,53М
(ПО СТВЛУ)»

стр. 38

		Формальдегид (Метаналь)	1 раз/кварт	0,00888666667		Сторонняя организация на договорной основе	0004
		Алканы C12-19	1 раз/кварт	0,08886666667		Сторонняя организация на договорной основе	0004
0003	При бурении	Азота (IV) диоксид	1 раз/кварт	0,41566666667		Сторонняя организация на договорной основе	0004
		Азот (II) оксид	1 раз/кварт	0,54036666667		Сторонняя организация на договорной основе	0004
		Углерод	1 раз/кварт	0,06927777778		Сторонняя организация на договорной основе	0004
		Сера диоксид	1 раз/кварт	0,13855555556		Сторонняя организация на договорной основе	0004
		Углерод оксид	1 раз/кварт	0,34638888889		Сторонняя организация на договорной основе	0004
		Проп-2-ен-1-аль	1 раз/кварт	0,01662666667		Сторонняя организация на договорной основе	0004
		Формальдегид (Метаналь)	1 раз/кварт	0,01662666667		Сторонняя организация на договорной основе	0004
		Алканы C12-19	1 раз/кварт	0,16626666667		Сторонняя организация на договорной основе	0004
0004	При бурении	Азота (IV) диоксид	1 раз/кварт	0,14333333333		Сторонняя организация на договорной основе	0004
		Азот (II) оксид	1 раз/кварт	0,18633333333		Сторонняя организация на договорной основе	0004
		Углерод	1 раз/кварт	0,02388888889		Сторонняя организация на договорной основе	0004
		Сера диоксид	1 раз/кварт	0,04777777778		Сторонняя организация на договорной основе	0004
		Углерод оксид	1 раз/кварт	0,11944444444		Сторонняя организация на договорной основе	0004
		Проп-2-ен-1-аль	1 раз/кварт	0,00573333333		Сторонняя организация на договорной основе	0004
		Формальдегид (Метаналь)	1 раз/кварт	0,00573333333		Сторонняя организация на договорной основе	0004



ТОВАРИЩЕСТВО С ОГРАНИЧЕННОЙ ОТВЕТСТВЕННОСТЬЮ
«КМГ ИНЖИНИРИНГ»

P-OOS.02.2105 –
08/4(5) – 31.12.2025

РАЗДЕЛ ОХРАНА ОКРУЖАЮЩЕЙ СРЕДЫ К РАБОЧЕМУ ПРОЕКТУ «ИНДИВИДУАЛЬНЫЙ ТЕХНИЧЕСКИЙ
ПРОЕКТ НА ЗАРЕЗКУ БОКОВОГО СТВОЛА С ГОРИЗОНТАЛЬНЫМ ОКОНЧАНИЕМ В СКВАЖИНЕ №89 НА
МЕСТОРОЖДЕНИИ ДОСМУХАМБЕТОВСКОЕ ПРОЕКТНОЙ ГЛУБИНОЙ 2115,25М (ПО ВЕРТИКАЛИ) 3220,53М
(ПО СТВОЛУ)»

стр. 39

		Алканы C12-19	1 раз/ кварт	0,05733333333		Сторонняя организация на договорной основе	0004
0005	При бурении	Азота (IV) диоксид	1 раз/ кварт	0,01791666667		Сторонняя организация на договорной основе	0004
		Азот (II) оксид	1 раз/ кварт	0,02329166667		Сторонняя организация на договорной основе	0004
		Углерод	1 раз/ кварт	0,00298611111		Сторонняя организация на договорной основе	0004
		Сера диоксид	1 раз/ кварт	0,00597222222		Сторонняя организация на договорной основе	0004
		Углерод оксид	1 раз/ кварт	0,01493055556		Сторонняя организация на договорной основе	0004
		Проп-2-ен-1-аль	1 раз/ кварт	0,00071666667		Сторонняя организация на договорной основе	0004
		Формальдегид (Метаналь)	1 раз/ кварт	0,00071666667		Сторонняя организация на договорной основе	0004
		Алканы C12-19	1 раз/ кварт	0,00716666667		Сторонняя организация на договорной основе	0004
0006	При бурении	Азота (IV) диоксид	1 раз/ кварт	0,09685		Сторонняя организация на договорной основе	0004
		Азот (II) оксид	1 раз/ кварт	0,015739		Сторонняя организация на договорной основе	0004
		Углерод	1 раз/ кварт	0,007746		Сторонняя организация на договорной основе	0004
		Сера диоксид	1 раз/ кварт	0,182188		Сторонняя организация на договорной основе	0004
		Углерод оксид	1 раз/ кварт	0,4305		Сторонняя организация на договорной основе	0004
0007	При бурении	Азота (IV) диоксид	1 раз/ кварт	0,13		Сторонняя организация на договорной основе	0004
		Азот (II) оксид	1 раз/ кварт	0,169		Сторонняя организация на договорной основе	0004
		Углерод	1 раз/ кварт	0,02166666667		Сторонняя организация на договорной основе	0004




ТОВАРИЩЕСТВО С ОГРАНИЧЕННОЙ ОТВЕТСТВЕННОСТЬЮ
«КМГ ИНЖИНИРИНГ»

P-OOS.02.2105 –
08/4(5) – 31.12.2025

РАЗДЕЛ ОХРАНА ОКРУЖАЮЩЕЙ СРЕДЫ К РАБОЧЕМУ ПРОЕКТУ «ИНДИВИДУАЛЬНЫЙ ТЕХНИЧЕСКИЙ
ПРОЕКТ НА ЗАРЕЗКУ БОКОВОГО СТВОЛА С ГОРИЗОНТАЛЬНЫМ ОКОНЧАНИЕМ В СКВАЖИНЕ №89 НА
МЕСТОРОЖДЕНИИ ДОСМУХАМБЕТОВСКОЕ ПРОЕКТНОЙ ГЛУБИНОЙ 2115,25М (ПО ВЕРТИКАЛИ) 3220,53М
(ПО СТВОЛУ)»

стр. 40

		Сера диоксид	1 раз/ кварт	0,04333333333		Сторонняя организация на договорной основе	0004
		Углерод оксид	1 раз/ кварт	0,10833333333		Сторонняя организация на договорной основе	0004
		Проп-2-ен-1-аль	1 раз/ кварт	0,0052		Сторонняя организация на договорной основе	0004
		Формальдегид (Метаналь)	1 раз/ кварт	0,0052		Сторонняя организация на договорной основе	0004
		Алканы C12-19	1 раз/ кварт	0,052		Сторонняя организация на договорной основе	0004
0008	При бурении	Азота (IV) диоксид	1 раз/ кварт	0,29166666667		Сторонняя организация на договорной основе	0004
		Азот (II) оксид	1 раз/ кварт	0,37916666667		Сторонняя организация на договорной основе	0004
		Углерод	1 раз/ кварт	0,04861111111		Сторонняя организация на договорной основе	0004
		Сера диоксид	1 раз/ кварт	0,09722222222		Сторонняя организация на договорной основе	0004
		Углерод оксид	1 раз/ кварт	0,24305555556		Сторонняя организация на договорной основе	0004
		Проп-2-ен-1-аль	1 раз/ кварт	0,01166666667		Сторонняя организация на договорной основе	0004
		Формальдегид (Метаналь)	1 раз/ кварт	0,01166666667		Сторонняя организация на договорной основе	0004
		Алканы C12-19	1 раз/ кварт	0,11666666667		Сторонняя организация на договорной основе	0004

	ТОВАРИЩЕСТВО С ОГРАНИЧЕННОЙ ОТВЕТСТВЕННОСТЬЮ «КМГ ИНЖИНИРИНГ»	
P-OOS.02.2105 – 08/4(5) – 31.12.2025	РАЗДЕЛ ОХРАНА ОКРУЖАЮЩЕЙ СРЕДЫ К РАБОЧЕМУ ПРОЕКТУ «ИНДИВИДУАЛЬНЫЙ ТЕХНИЧЕСКИЙ ПРОЕКТ НА ЗАРЕЗКУ БОКОВОГО СТВОЛА С ГОРИЗОНТАЛЬНЫМ ОКОНЧАНИЕМ В СКВАЖИНЕ №89 НА МЕСТОРОЖДЕНИИ ДОСМУХАМБЕТОВСКОЕ ПРОЕКТНОЙ ГЛУБИНОЙ 2115,25М (ПО ВЕРТИКАЛИ) 3220,53М (ПО СТВОЛУ)»	стр. 41


3.11 Мероприятия по регулированию выбросов в период особо неблагоприятных метеорологических условий (НМУ)

Загрязнение приземного слоя воздуха, создаваемое выбросами предприятий, в большой степени зависит от метеорологических условий. В отдельные периоды года, когда метеорологические условия способствуют накоплению загрязняющих веществ в приземном слое атмосферы, концентрации примесей в воздухе могут резко возрастать. Чтобы в эти периоды не допускать возникновения высокого уровня загрязнения, необходимо заблаговременное прогнозирование таких условий и своевременное сокращение выбросов вредных веществ в атмосферу от предприятия. Прогнозирование периодов неблагоприятных метеорологических условий (НМУ) на территории Республики Казахстан осуществляют органы РГП «Казгидромет». Регулирование выбросов осуществляется с учетом прогноза НМУ на основе предупреждений о возможном росте концентраций примесей в воздухе с целью его предотвращения.

Для существующих источников выбросов предприятий в соответствии с Приложением 40 к [приказу](#) Министра охраны окружающей среды от 29 ноября 2010 года № 298, предусматривается в периоды НМУ снижение приземных концентраций загрязняющих веществ по первому режиму на 20 %, по второму режиму на 40 %, по третьему режиму на 60 %.

При первом режиме работы предприятия снижение выбросов достигается за счет проведения следующих организационно-технических мероприятий без снижения производительности предприятия:

- запрещение работы оборудования на форсированных режимах;
- усиление контроля за точным соблюдением технологического регламента производства;
- рассредоточение во времени работы технологических агрегатов, не участвующих в едином технологическом процессе, при работе которых выбросы загрязняющих веществ в атмосферу достигают максимальных значений;
- усиление контроля за работой КИП и автоматических систем управления технологическим процессом для исключения возникновения ситуаций, сопровождающихся аварийными и залповыми выбросами;
- усиление контроля за герметичностью технологического оборудования;
- обеспечение бесперебойной работы всех очистных систем и сооружений и их отдельных элементов, при этом не допускается снижение их производительности или отключение на профилактические осмотры, ревизии и ремонты;
- проведение внеплановых проверок автотранспорта на содержание загрязняющих веществ в выхлопных газах;
- ограничение погрузочно-разгрузочных работ, связанных со значительными выделениями в атмосферу загрязняющих веществ;
- интенсифицированные влажной уборки производственных помещений и территории предприятия, где это допускается правилами техники безопасности;
- обеспечение инструментального контроля выбросов загрязняющих веществ в атмосферу непосредственно на источниках и на границе СЗЗ;

	ТОВАРИЩЕСТВО С ОГРАНИЧЕННОЙ ОТВЕТСТВЕННОСТЬЮ «КМГ ИНЖИНИРИНГ»	
P-OOS.02.2105 – 08/4(5) – 31.12.2025	РАЗДЕЛ ОХРАНА ОКРУЖАЮЩЕЙ СРЕДЫ К РАБОЧЕМУ ПРОЕКТУ «ИНДИВИДУАЛЬНЫЙ ТЕХНИЧЕСКИЙ ПРОЕКТ НА ЗАРЕЗКУ БОКОВОГО СТВОЛА С ГОРИЗОНТАЛЬНЫМ ОКОНЧАНИЕМ В СКВАЖИНЕ №89 НА МЕСТОРОЖДЕНИИ ДОСМУХАМБЕТОВСКОЕ ПРОЕКТНОЙ ГЛУБИНОЙ 2115,25М (ПО ВЕРТИКАЛИ) 3220,53М (ПО СТВОЛУ)»	стр. 42


- использование запаса высококачественного сырья, при работе на котором обеспечивается снижение выбросов загрязняющих веществ;
- усиление контроля за соблюдением правил техники безопасности и противопожарных норм.

При втором режиме работы предприятия дополнительно к организационно-техническим мероприятиям проводятся мероприятия, влияющие на технологические процессы и сопровождающиеся незначительным снижением производительности предприятия. К дополнительным мероприятиям относятся следующие:

- снижение нагрузки на энергетические установки на 15%;
- использование газа для работы энергетических установок;
- прекращение ремонтных работ и работ по пуску оборудования во время плановых предупредительных ремонтов;
- прекращение испытания оборудования на испытательных стендах;
- ограничение использования автотранспорта на предприятии;

Мероприятия третьего режима работы предприятия включают в себя все мероприятия, разработанные для первого и второго режимов, а также мероприятия, влияющие на технологические процессы, осуществление которых позволяет снизить выбросы вредных веществ за счет временного сокращения производительности предприятия. При объявлении работы по третьему режиму НМУ для предприятия с непрерывным технологическим процессом, к которым относится и электростанции, не представляется возможным выполнить остановку оборудования, так как это к дополнительным выбросам загрязняющих веществ и созданию аварийной ситуации. При третьем режиме НМУ возможно проведение следующих дополнительных мероприятий:

- снижение нагрузки энергетических установок на 25 %;
- прекращение движения автомобильного транспорта.

	ТОВАРИЩЕСТВО С ОГРАНИЧЕННОЙ ОТВЕТСТВЕННОСТЬЮ «КМГ ИНЖИНИРИНГ»	
P-OOS.02.2105 – 08/4(5) – 31.12.2025	РАЗДЕЛ ОХРАНА ОКРУЖАЮЩЕЙ СРЕДЫ К РАБОЧЕМУ ПРОЕКТУ «ИНДИВИДУАЛЬНЫЙ ТЕХНИЧЕСКИЙ ПРОЕКТ НА ЗАРЕЗКУ БОКОВОГО СТВОЛА С ГОРИЗОНТАЛЬНЫМ ОКОНЧАНИЕМ В СКВАЖИНЕ №89 НА МЕСТОРОЖДЕНИИ ДОСМУХАМБЕТОВСКОЕ ПРОЕКТНОЙ ГЛУБИНОЙ 2115,25М (ПО ВЕРТИКАЛИ) 3220,53М (ПО СТВОЛУ)»	стр. 43

4. ОЦЕНКА ВОЗДЕЙСТВИЙ НА СОСТОЯНИЕ ВОД

Территория Атырауской области бедна приточными водами. На территории области распространены обводнительные системы с забором воды из р. Урал. Густота речной сети составляет в среднем от 2 до 4 км на 100 км².

Крупными реками, протекающими по территории области, являются: Урал – главная водная артерия области (общая длина 2534 км, в пределах Казахстана 1084 км), Эмба (712 км), Сагыз (511 км), Ойыл (800 км). Река Урал впадает в Каспийское море в 45-50 км южнее города Атырау. Реки Ойыл, Эмба, Сагиз, Кайнар – имеют течение лишь весной, в период паводка. В низовьях рек образуются протоки, разливы, рукава, заболоченные участки и многочисленные озера, большинство из которых соленые. Летом, высыхая, они превращаются в солончаки. По берегам рек встречаются тополевые, ивовые рощи. Самое крупное озеро области – Индерское (110,5 км²). Водные ресурсы области ограничены и представлены поверхностными и подземными водами.


Река Урал – является главной водной артерией области, которая впадает в Каспийское море в 45-ти км южнее г. Атырау (общая длина 2534 км, в пределах Казахстана 1084 км). Река Урал используется как источник хозяйственно-питьевого водоснабжения ряда населенных пунктов, г. Атырау, поселков нефтепромыслов и железнодорожных станций, а также для судоходства с выходом в Каспийское море.

Средняя продолжительность паводка – 84 дня, в последние годы до 100 дней. В этот период проходит до 80% годового стока. Среднемноголетний пик паводка приходится на середину мая.

Река Сагиз – длина 511 км, площадь водосбора 19,4 км², берет начало от источников Подуральского плато, теряется в солончаках Прикаспийской низменности, не доходя 60-70 км до Каспийского моря. В верхнем течении берега преимущественно высокие, крутые, в низовьях долина выработана слабо, русло извилистое. Питание в основном снеговое, частично грунтовое. Половодье в конце марта - апреле. Среднегодовой расход воды у ст. Сагиз – 1,59 м/с.

Отличительной чертой рассматриваемой территории является практически повсеместное скопление поверхностных вод во временных и периодически образующихся водотоках, называемых «сорами». Соры представляют собой низинные участки, в которых вода скапливается во время дождей, после чего испаряется, оставляя грязевые равнины, солончаки или засоленные участки. Источниками происхождения этой воды являются атмосферные осадки, а также подземные воды верхнего горизонта, поступающие сюда с восточной части территории и разгружающиеся здесь в пределах периферии новокаспийской равнины. В весенний период, когда атмосферные осадки максимальны и происходит подъем уровня грунтовых вод, уровень воды в сорах поднимается. При спаде уровня подземных вод, естественно снижается и уровень воды в сорах.

Водоносный горизонт территории содержит воды с минерализацией от 93,5 до 229,5 г/дм³. Химический состав вод хлоридно-натриевый. Соры в данном случае являются аккумуляторами всех поверхностных стоков атмосферных осадков с окружающих их поверхностей. Кроме того, для грунтовых вод верхнечетвертичных морских хвалынских отложений и напорных вод нижнемеловых, юрских, триасовых они служат областью их разгрузки. Грунтовые воды залегают на глубине 2-4 м. В

	ТОВАРИЩЕСТВО С ОГРАНИЧЕННОЙ ОТВЕТСТВЕННОСТЬЮ «КМГ ИНЖИНИРИНГ»	
P-OOS.02.2105 – 08/4(5) – 31.12.2025	РАЗДЕЛ ОХРАНА ОКРУЖАЮЩЕЙ СРЕДЫ К РАБОЧЕМУ ПРОЕКТУ «ИНДИВИДУАЛЬНЫЙ ТЕХНИЧЕСКИЙ ПРОЕКТ НА ЗАРЕЗКУ БОКОВОГО СТВОЛА С ГОРИЗОНТАЛЬНЫМ ОКОНЧАНИЕМ В СКВАЖИНЕ №89 НА МЕСТОРОЖДЕНИИ ДОСМУХАМБЕТОВСКОЕ ПРОЕКТНОЙ ГЛУБИНОЙ 2115,25М (ПО ВЕРТИКАЛИ) 3220,53М (ПО СТВОЛУ)»	стр. 44

разрезе надсолевого комплекса пород прослеживаются водоносные горизонты мощностью от 5 до 40 м, представленные песками и песчаниками, в отдельных случаях встречаются прослои известняков.

Самый верхний водоносный горизонт новокаспийских отложений имеет минерализацию в пределах 20-200 г/дм³, по химическому составу хлоридно-натриевого типа. Коэффициенты фильтрации изменяются в пределах 0,15-0,80 м/сут, что указывает на застойный не дренируемый характер вод. Глубина залегания первого водоносного горизонта изменяется от 0,6-1,0 м, у береговой линии моря до 1,8-4,6 м на остальной территории в зависимости от рельефа.

4.1 Характеристика источника водоснабжения

Работающие будут обеспечены водой, удовлетворяющей требованиям Санитарных правил "Санитарно-эпидемиологические требования к водоисточникам, местам водозабора для хозяйственно-питьевых целей, хозяйственно-питьевому водоснабжению и местам культурно-бытового водопользования и безопасности водных объектов" утвержденные Приказом Министра здравоохранения Республики Казахстан от 20 февраля 2023 года № 26.

На месторождении Досмухамбетовское вода для питьевых нужд поставляется в пластиковых бутылках объемом 18,9 литров, вода для бытовых нужд – автоцистернами из близлежащего источника.

Баланс водоотведения и водопотребления при строительстве скважины №89на месторождении приведен в таблице 4.1.


Таблица 4.1 - Баланс водопотребления и водоотведения при бурении скважины №89на месторождении Досмухамбетовское

Потребитель	Цикл строи- тельст а	Кол- во, чел	Норма водо- потр, м³	Водопотребление		Водоотведение	
				м³/сут.	м³/ цикл	м³/сут.	м³/ цикл
1 скв							
Хоз-питьевые нужды	62,82	60	0,15	9	565,38	9	565,38
Итого:					565,38		565,38

Техническая вода необходима для приготовления бурового, тампонажного, цементного раствора и т.д. Вода для технических нужд будет доставляться автоцистернами с ближайшего источника, для хранения воды предусмотрены емкости объемом по 40 м³.

Накопленные сточные воды отводятся в специальные металлические емкости объемом 50 м³, и по мере накопления будут вывозиться согласно договору со специализированной организацией, специализированная организация будет выбрана перед началом планируемых работ посредством тендера.

Буровые сточные воды (БСВ) – по своему составу являются многокомпонентными суспензиями, содержащими до 80% мелкодисперсных примесей, обеспечивает высокую агрегатную устойчивость. Загрязняющие

	ТОВАРИЩЕСТВО С ОГРАНИЧЕННОЙ ОТВЕТСТВЕННОСТЬЮ «КМГ ИНЖИНИРИНГ»	
P-OOS.02.2105 – 08/4(5) – 31.12.2025	РАЗДЕЛ ОХРАНА ОКРУЖАЮЩЕЙ СРЕДЫ К РАБОЧЕМУ ПРОЕКТУ «ИНДИВИДУАЛЬНЫЙ ТЕХНИЧЕСКИЙ ПРОЕКТ НА ЗАРЕЗКУ БОКОВОГО СТВОЛА С ГОРИЗОНТАЛЬНЫМ ОКОНЧАНИЕМ В СКВАЖИНЕ №89 НА МЕСТОРОЖДЕНИИ ДОСМУХАМБЕТОВСКОЕ ПРОЕКТНОЙ ГЛУБИНОЙ 2115,25М (ПО ВЕРТИКАЛИ) 3220,53М (ПО СТВОЛУ)»	стр. 45

вещества, содержащиеся в буровых сточных водах, подразделяются на взвешенные, растворимые органические примеси и нефтепродукты.

Расчет объема сточных вод произведен согласно Приказу Министра ООС РК «Об утверждении методики расчета объемов образования эмиссий (в части отходов производства, сточных вод) от бурения скважин» от «3» мая 2012г №129-Ө:

Объем буровых сточных вод ($V_{БСВ}$) рассчитывается согласно формуле:

$$V_{БСВ} = 2,0 \times V_{обр}$$

$$V_{БСВ} = 2,0 \times 240,731 = 481,463 \text{ м}^3$$

Конечным водоприемником для буровых сточных вод является полигон подрядной компании.

4.2 Обоснование максимально возможного внедрения оборотных систем, повторного использования сточных вод, способы утилизации осадков очистных сооружений

Для предотвращения загрязняющего воздействия от сточных вод (хозбытовые соки) предусматривается система отстойников.

При строительстве скважины способы утилизации осадков очистных сооружений не предусмотрены, так как сбросы при реализации данного проекта передаются сторонним организациям согласно договору.

4.3 Предложения по достижению нормативов предельно допустимых сбросов


В период бурения скважины сбросы не направляется на очистные сооружения, а передаются сторонней организации, в связи с чем норматив сбросов не устанавливается.

4.4 Оценка влияния объекта при строительстве скважин на подземные воды.

Строительство скважины является экологически опасным видом работ, который сопровождается различного рода техногенными нарушениями компонентов окружающей среды, в частности, подземных вод. Отведенная под буровую территория может загрязняться сточной водой, буровым раствором, химическими реагентами, шламом и горюче-смазочными материалами.

Основными источниками загрязнения почвогрунтов, а также потенциальными источниками загрязнения подземных вод при строительстве скважин могут стать:

- блок подготовки и химической обработки бурового и цементного растворов (гидроциклон, вибросито);
- циркуляционная система;
- насосный блок (охлаждение штоков насосов, дизелей);
- запасные емкости для хранения промывочной жидкости;
- вышечный блок (обмыв инструмента, явление сифона при подъеме инструмента);

	ТОВАРИЩЕСТВО С ОГРАНИЧЕННОЙ ОТВЕТСТВЕННОСТЬЮ «КМГ ИНЖИНИРИНГ»	
P-OOS.02.2105 – 08/4(5) – 31.12.2025	РАЗДЕЛ ОХРАНА ОКРУЖАЮЩЕЙ СРЕДЫ К РАБОЧЕМУ ПРОЕКТУ «ИНДИВИДУАЛЬНЫЙ ТЕХНИЧЕСКИЙ ПРОЕКТ НА ЗАРЕЗКУ БОКОВОГО СТВОЛА С ГОРИЗОНТАЛЬНЫМ ОКОНЧАНИЕМ В СКВАЖИНЕ №89 НА МЕСТОРОЖДЕНИИ ДОСМУХАМБЕТОВСКОЕ ПРОЕКТНОЙ ГЛУБИНОЙ 2115,25М (ПО ВЕРТИКАЛИ) 3220,53М (ПО СТВОЛУ)»	стр. 46

- отходы бурения (шлам, сточные воды, буровой раствор);
- емкости горюче-смазочных материалов;
- двигатели внутреннего сгорания;
- химические вещества, используемые для приготовления буровых и тампонажных растворов;
- топливо и смазочные материалы;
- хозяйственно-бытовые сточные воды;
- задвижки высокого давления.

Бурение скважин. При бурении скважины причинами загрязнения подземных вод могут быть, во-первых, неправильная конструкция скважин, во-вторых, токсичные компоненты буровых растворов, отработанные буровые растворы, буровые шламы, высокоминерализованные пластовые воды.

Во избежание попадания загрязнения в почвогрунты, а затем и в подземные воды, все технологические площадки (под агрегатным блоком, приемной емкостью, насосным блоком, под блоком ГСМ и т.д.), покрываются цементно-глинистым составом. Технологические площадки сооружаются с уклоном к периферии. Воздействие на подземные воды от бурения скважин многохарактерное.


Буровой раствор готовится в блоке приготовления бурового раствора, хранится в металлических емкостях. Циркуляция бурового раствора осуществляется по замкнутой системе, то есть из скважины по металлическим желобам через блок очистки в металлические емкости, из них насосами подается в скважину. Проектом предусмотрена система очистки бурового раствора, вышедшего из скважины с отделением твердой фазы: шламовые осадки после вибросита, пескоотделителя и илоотделителя с небольшим количеством отработанного раствора сбрасываются во временный шламонакопитель. Транспортировка химических реагентов предусматривается в исправной таре (в крафт-мешках, бочках). Сыпучие химреагенты будут храниться в специальном помещении.

Практически все входящие в состав бурового раствора химреагенты не опасны или малоопасны.

Пластовые воды. Кроме того, при освоении скважин одним из основных источников загрязнения окружающей среды является откачиваемая жидкость (нефть и попутные воды).

Пластовые воды могут содержать не только растворенные, но и малорастворимые минералы (силикаты, алюмосиликаты, ферросиликаты и т.д.). Основные минеральные вещества, входящие в состав пластовых вод, представлены солями натрия, калия, кальция, магния, а основными солями пластовых вод являются хлориды и карбонаты щелочных и щелочноземельных металлов.

Буровой шлам представляет собой смесь выбуренной породы и бурового раствора. Буровой шлам по минеральному составу не токсичен, но диспергируясь в среде бурового раствора, его частицы адсорбируют на своей поверхности токсичные вещества. Таким образом, наряду с выбуренной породой и нефтью буровой шлам содержит все химические реагенты, применяемые для приготовления бурового раствора.

	ТОВАРИЩЕСТВО С ОГРАНИЧЕННОЙ ОТВЕТСТВЕННОСТЬЮ «КМГ ИНЖИНИРИНГ»	
P-OOS.02.2105 – 08/4(5) – 31.12.2025	РАЗДЕЛ ОХРАНА ОКРУЖАЮЩЕЙ СРЕДЫ К РАБОЧЕМУ ПРОЕКТУ «ИНДИВИДУАЛЬНЫЙ ТЕХНИЧЕСКИЙ ПРОЕКТ НА ЗАРЕЗКУ БОКОВОГО СТВОЛА С ГОРИЗОНТАЛЬНЫМ ОКОНЧАНИЕМ В СКВАЖИНЕ №89 НА МЕСТОРОЖДЕНИИ ДОСМУХАМБЕТОВСКОЕ ПРОЕКТНОЙ ГЛУБИНОЙ 2115,25М (ПО ВЕРТИКАЛИ) 3220,53М (ПО СТВОЛУ)»	стр. 47

Содержание химических реагентов в нем достигает 15%. Примерный фазовый состав бурового шлама следующий:

водная фаза – 20-30%; органика – 10-18%;
твердая фаза – 50-70%; минеральные соли – более 10%.

Отходы бурения нижних продуктивных интервалов могут быть сильно загрязнены нефтью и нефтепродуктами.

О загрязняющей способности отработанного бурового раствора и шлама судят по содержанию в них нефти и органических примесей, по значению показателя pH и минерализации жидкой фазы. Буровой шлам сбрасывается на металлические емкости и впоследствии вывозится на полигон по обезвреживанию и хранению отходов согласно договору. Это позволит избежать фильтрации вредных веществ в окружающую среду.

Сточные воды. Во время буровых работ на промплощадке будут образовываться буровые и технические сточные воды. Технические сточные воды образуются при мытье промышленной площадки, оборудования, технических средств передвижения. По степени токсичности технические сточные воды наименее опасные (следы нефтепродуктов), чем буровые сточные воды.

Вахтовый поселок. Источником загрязнения подземных вод является стационарная база. На территории базы будут размещены вагончики (жилые, столовая), склад ГСМ, дизельная, наружная уборная, специальные емкости для сбора жидких бытовых отходов и твердых отходов, специальные ёмкости для сбора отработанных масел.

4.5 Анализ последствий возможного загрязнения и истощения подземных вод

Согласно проектным данным бурение скважины будет осуществляться с использованием современных технологий: применение экологически неопасных материалов для буровых растворов (аэрированный гидрофобно-эмульсионный, ингибированный KCL полимерный), снижение объемов потребления технической воды за счет повторного применения отработанных буровых растворов, сброс бытовых сточных вод в специальные емкости. По мере наполнения приемников стоки будут вывозиться согласно по договору.


Характер воздействия. Анализ предоставленных данных показал, что воздействие носит локальный характер.

Уровень воздействия. Незначительный период ведения буровых работ, правильно принятые проектные решения позволяют оценить воздействие на подземные воды как минимальное.

Природоохранные мероприятия. Строгое выполнение буровых работ согласно разработанному проекту строительства разведочных скважин. Дополнительные природоохранные мероприятия разрабатывать не следует.

Остаточные последствия. Минимальные.

4.6 Обоснование мероприятий по защите подземных вод от

	ТОВАРИЩЕСТВО С ОГРАНИЧЕННОЙ ОТВЕТСТВЕННОСТЬЮ «КМГ ИНЖИНИРИНГ»	
P-OOS.02.2105 – 08/4(5) – 31.12.2025	РАЗДЕЛ ОХРАНА ОКРУЖАЮЩЕЙ СРЕДЫ К РАБОЧЕМУ ПРОЕКТУ «ИНДИВИДУАЛЬНЫЙ ТЕХНИЧЕСКИЙ ПРОЕКТ НА ЗАРЕЗКУ БОКОВОГО СТВОЛА С ГОРИЗОНТАЛЬНЫМ ОКОНЧАНИЕМ В СКВАЖИНЕ №89 НА МЕСТОРОЖДЕНИИ ДОСМУХАМБЕТОВСКОЕ ПРОЕКТНОЙ ГЛУБИНОЙ 2115,25М (ПО ВЕРТИКАЛИ) 3220,53М (ПО СТВОЛУ)»	стр. 48

загрязнения и истощения


Для уменьшения загрязнения окружающей среды территории предусматривается комплекс следующих основных мероприятий:

- циркуляция промывочной жидкости осуществляется по замкнутому циклу: скважина – циркуляционная система – приемные емкости – нагнетательная линия – скважина;
- утилизация буровых сточных вод;
- соблюдение технологического регламента на проведение буровых работ;
- своевременный ремонт аппаратуры;
- недопущение сброса производственных сточных вод на рельеф местности.

4.7 Рекомендации по организации производственного мониторинга воздействия на подземные воды

- Принятая конструкция скважин не должна допускать гидроразрыва пород при бурении, ликвидации нефтегазопроявлений. Для изоляции верхних горизонтов необходимо предусмотреть кондуктор, который цементируется до устья.
- Особое внимание при строительстве скважин должно быть уделено предотвращению межпластовых перетоков подземных вод при негерметичности ствола скважины. Для повышения крепления скважины должны быть использованы различные технические средства, совершенные тампонажные материалы, наиболее подходящие к конкретным условиям.
- Применение специальных рецептур буровых растворов при циркуляции вне обсаженной части ствола скважины.
- Применение технологии цементирования, обеспечивающей подъем цементного кольца до проектных отметок и исключающей межпластовые перетоки в зонах активного водообмена после цементирования.
- Во избежание попадания загрязнений в почво-грунты, а затем и в подземные воды, все технологические площадки (под агрегатным блоком, приемной емкостью, насосным блоком, под блоком ГСМ и т.д.), покрываются изолирующими материалами. Технологические площадки сооружаются с уклоном к периферии. Сыпучие химреагенты затариваются и хранятся под навесом для химреагентов, обшитых с четырех сторон. Жидкие химреагенты хранятся в цистернах на площадке ГСМ. Отработанные масла собираются в специальные емкости и вывозятся для дальнейшей регенерации.

Воздействие на подземные горизонты будет наблюдаться только при аварийных ситуациях, и проявляться в усилении процессов засоления и загрязнении нефтепродуктами, в связи с этим при возникновении аварийных ситуации необходим контроль за качеством подземных вод района работ». При составлении ПЭМ рекомендуем запланировать проведения мониторинга подземных вод не реже 1 раза в квартал.

	ТОВАРИЩЕСТВО С ОГРАНИЧЕННОЙ ОТВЕТСТВЕННОСТЬЮ «КМГ ИНЖИНИРИНГ»	
P-OOS.02.2105 – 08/4(5) – 31.12.2025	РАЗДЕЛ ОХРАНА ОКРУЖАЮЩЕЙ СРЕДЫ К РАБОЧЕМУ ПРОЕКТУ «ИНДИВИДУАЛЬНЫЙ ТЕХНИЧЕСКИЙ ПРОЕКТ НА ЗАРЕЗКУ БОКОВОГО СТВОЛА С ГОРИЗОНТАЛЬНЫМ ОКОНЧАНИЕМ В СКВАЖИНЕ №89 НА МЕСТОРОЖДЕНИИ ДОСМУХАМБЕТОВСКОЕ ПРОЕКТНОЙ ГЛУБИНОЙ 2115,25М (ПО ВЕРТИКАЛИ) 3220,53М (ПО СТВОЛУ)»	стр. 49

5. ОЦЕНКА ВОЗДЕЙСТВИЯ НА НЕДРА

Геологическая среда представляет собой многокомпонентную, весьма динамичную, постоянно развивающуюся систему, находящуюся под влиянием инженерно-хозяйственной деятельности, в результате чего происходит изменение природных геологических и возникновение новых антропогенных процессов.

Оценка воздействия на геологическую среду является обязательной частью данного раздела проектов, затрагивающих вопросы недропользования. Учитывая, что в сложившейся структуре проектов воздействие на отдельные составляющие геологической среды – подземные воды и почвенный покров, рассматриваются в соответствующих разделах, в данном разделе будут смоделированы возможные последствия воздействия на геологическую среду проведения буровых работ на месторождении Досмухамбетовское.

В результате антропогенной деятельности могут произойти изменения части геологической среды. В случае добычи нефти и газа геологические процессы в литосфере могут привести даже к катастрофическим последствиям, таким как землетрясения, оползни, просадки поверхности, обвалы, медленные движения, изменения уровня подземных вод, трещинообразование, наводнение и др.

5.1 Прогнозирование воздействия добычи минеральных и сырьевых ресурсов на различные компоненты окружающей среды

Основными факторами воздействия на геологическую среду в процессе бурения являются следующие виды работ:

- строительство скважин;
- движение транспорта.


Возможные негативные воздействия на геологическую среду следующие:

- *при строительстве скважин* – может выражаться в нарушении сплошности пород;
- *влияние движения автотранспорта* при производстве планируемых работ состоит в нарушении почвообразующего субстрата, воздействии на рельеф, загрязнении почв при аварийных разливах ГСМ и другими нефтепродуктами.

Устойчивость геологической среды к различным видам воздействия на нее в процессе проведения работ по бурению скважин не одинакова и зависит как от специфики работ, так и от длительности воздействия. Рассмотрим влияние передвижения автотранспорта в период строительства скважин на геологическую среду.

Воздействие автотранспорта. Для обеспечения круглогодичной транспортной связи используются ранее построенные промысловые дороги. Доставка грузов от скважин при бурении скважин будет осуществляться по грунтовым дорогам сезонного действия. Незапланированное использование дорожных сетей приведет к локальным преобразованиям почвенного субстрата на этих местах, распространению галофитов на выбитых участках и сокращению растительности вдоль дорог.

Характер воздействия. Воздействие на геологическую среду будет наблюдаться как на верхние части геологической среды, через почво-грунты при передвижении специальной техники по площади работ и строительных работах на

	ТОВАРИЩЕСТВО С ОГРАНИЧЕННОЙ ОТВЕТСТВЕННОСТЬЮ «КМГ ИНЖИНИРИНГ»	
P-OOS.02.2105 – 08/4(5) – 31.12.2025	РАЗДЕЛ ОХРАНА ОКРУЖАЮЩЕЙ СРЕДЫ К РАБОЧЕМУ ПРОЕКТУ «ИНДИВИДУАЛЬНЫЙ ТЕХНИЧЕСКИЙ ПРОЕКТ НА ЗАРЕЗКУ БОКОВОГО СТВОЛА С ГОРИЗОНТАЛЬНЫМ ОКОНЧАНИЕМ В СКВАЖИНЕ №89 НА МЕСТОРОЖДЕНИИ ДОСМУХАМБЕТОВСКОЕ ПРОЕКТНОЙ ГЛУБИНОЙ 2115,25М (ПО ВЕРТИКАЛИ) 3220,53М (ПО СТВОЛУ)»	стр. 50

скважине, аварийных разливах опасных материалов. Кратковременный период работ в сочетании с небольшими объемами работ, которые не наносят значительного ущерба окружающей среде, характеризуют воздействие на геологическую среду как незначительное.

Сам процесс бурения скважин приводит к изменениям в нижних частях геологической среды до глубины 2600 м разрушение массива горных пород, поступление в подземные горизонты буровых растворов, состав которых меняется в зависимости от глубины бурения (полимерный).

Уровень воздействия. Уровень воздействия – минимальный, так как проектируемые работы не могут вызвать необратимого нарушения целостности состояния горных пород.

Природоохранные мероприятия. Разработка других природоохранных мероприятий не требуется, ввиду предусмотренных проектом инженерных решений при проведении работ.

Остаточные последствия. Пренебрежимо малые.

5.2 Природоохранные мероприятия при воздействии на геологическую среду

- комплекс мер по предотвращению выбросов, открытого фонтанирования, грифонообразования, обвалов стенок скважин, поглощения промывочной жидкости и других осложнений. Для этого нефтяные, газовые и водоносные интервалы изолируются друг от друга, обеспечивается герметичность колонн, крепление ствола скважин кондуктором, промежуточными эксплуатационными колоннами с высоким качеством их цементации;

- обеспечение максимальной герметичности подземного и наземного оборудования;


- выполнение запроектированных противокоррозионных мероприятий;

- введение замкнутой системы водоснабжения, с максимальным использованием для заводнения промысловых сточных вод;

- работу скважин на установленных технологических режимах, обеспечивающих сохранность скелета пласта и не допускающих преждевременного обводнения скважин;

- обеспечение надежной, безаварийной работы систем сбора, подготовки, транспорта и хранения нефти.

Выводы: Воздействия на геологическую среду оцениваются: в пространственном масштабе как **локальное**, во временном как **временное** и по интенсивности, как **умеренное**.

	ТОВАРИЩЕСТВО С ОГРАНИЧЕННОЙ ОТВЕТСТВЕННОСТЬЮ «КМГ ИНЖИНИРИНГ»	
P-OOS.02.2105 – 08/4(5) – 31.12.2025	РАЗДЕЛ ОХРАНА ОКРУЖАЮЩЕЙ СРЕДЫ К РАБОЧЕМУ ПРОЕКТУ «ИНДИВИДУАЛЬНЫЙ ТЕХНИЧЕСКИЙ ПРОЕКТ НА ЗАРЕЗКУ БОКОВОГО СТВОЛА С ГОРИЗОНТАЛЬНЫМ ОКОНЧАНИЕМ В СКВАЖИНЕ №89 НА МЕСТОРОЖДЕНИИ ДОСМУХАМБЕТОВСКОЕ ПРОЕКТНОЙ ГЛУБИНОЙ 2115,25М (ПО ВЕРТИКАЛИ) 3220,53М (ПО СТВОЛУ)»	стр. 51

6. ОЦЕНКА ВОЗДЕЙСТВИЯ НА ОКРУЖАЮЩУЮ СРЕДУ ОТХОДОВ ПРОИЗВОДСТВА И ПОТРЕБЛЕНИЯ

6.1 *Виды и объемы образования отходов*

Физические и юридические лица, в процессе хозяйственной деятельности которых образуются отходы, обязаны предусмотреть меры безопасного обращения с ними, соблюдать экологические и санитарно-эпидемиологические требования и выполнять мероприятия по их утилизации, обезвреживанию и безопасному удалению.

Согласно ст.335 Экологического Кодекса РК операторы объектов I и (или) II категорий, а также лица, осуществляющие операции по сортировке, обработке, в том числе по обезвреживанию, восстановлению и (или) удалению отходов, обязаны разрабатывать программу управления отходами в соответствии с правилами, утвержденными уполномоченным органом в области охраны окружающей среды.

Программа управления отходами для объектов I категории разрабатывается с учетом необходимости использования наилучших доступных техник в соответствии с заключениями по наилучшим доступным техникам, разрабатываемыми и утверждаемыми в соответствии с Экологическим Кодексом Республики Казахстан от 02.01.2021года № 400-VI ЗРК.


В процессе бурения проектом предусмотрено использование емкостей для временного сбора отходов, с последующей транспортировкой отходов автотранспортом для захоронения, что исключает попадание их на почву.

Отходы образуются:

- при приготовлении бурового раствора;
- в процессе строительства и освоения скважины;
- при вспомогательных работах.

Основными отходами при бурении скважины являются:

- отработанный буровой раствор;
- буровой шлам;
- ТБО;
- промасленная ветошь;
- промасленные фильтры;
- отработанные масла;
- металлолом;
- огарки сварочных электродов;

	ТОВАРИЩЕСТВО С ОГРАНИЧЕННОЙ ОТВЕТСТВЕННОСТЬЮ «КМГ ИНЖИНИРИНГ»	
P-OOS.02.2105 – 08/4(5) – 31.12.2025	РАЗДЕЛ ОХРАНА ОКРУЖАЮЩЕЙ СРЕДЫ К РАБОЧЕМУ ПРОЕКТУ «ИНДИВИДУАЛЬНЫЙ ТЕХНИЧЕСКИЙ ПРОЕКТ НА ЗАРЕЗКУ БОКОВОГО СТВОЛА С ГОРИЗОНТАЛЬНЫМ ОКОНЧАНИЕМ В СКВАЖИНЕ №89 НА МЕСТОРОЖДЕНИИ ДОСМУХАМБЕТОВСКОЕ ПРОЕКТНОЙ ГЛУБИНОЙ 2115,25М (ПО ВЕРТИКАЛИ) 3220,53М (ПО СТВОЛУ)»	стр. 52

6.2 Особенности загрязнения территории отходами производства и потребления (опасные свойства и физическое состояние отходов);

Буровой шлам (БШ) (01 05 06*) – выбуренная порода, отделенная от буровой промывочной жидкости очистным оборудованием. Буровой шлам по минеральному составу нетоксичен. Удельная плотность бурового шлама в среднем равна 2,1 т/м³, при соприкосновении с отработанным буровым раствором происходит разбухание выбуренной породы согласно РНД 03.1.0.3.01-96 и удельная плотность уменьшается на величину коэффициента разбухания породы 1,2, тогда плотность бурового шлама равна: $2,1:1,2=1,75$ т/м³.

Собираются в специально отведенном месте временного хранения отходов. По мере накопления, не реже одного раза в шесть месяцев передаются специализированным организациям для дальнейших операций с ними.

Согласно п.1 статьи 336 Экологического Кодекса РК с мест накопления, все отходы Компании передаются во владение специализированным предприятиям, осуществляющие операции по их восстановлению или удалению на основании лицензии. Специализированная организация будет выбрана перед началом планируемых работ посредством тендера.

Отработанный буровой раствор (ОБР) (01 05 06*) – один из видов отходов при строительстве скважины. О загрязняющей способности отработанного бурового раствора судят по содержанию в нем нефти и органических примесей, оцениваемых по показателю ХПК, по значению водородного показателя pH и минерализации жидкой фазы. Именно эти показатели свидетельствуют о том, что ОБР является опасным среди других отходов бурения загрязнителем окружающей природной среды.


Собираются в специально отведенном месте временного хранения отходов. По мере накопления, не реже одного раза в шесть месяцев передаются специализированным организациям для дальнейших операций с ними.

Согласно п.1 статьи 336 Экологического Кодекса РК с мест накопления, все отходы Компании передаются во владение специализированным предприятиям, осуществляющие операции по их восстановлению или удалению на основании лицензии. Специализированная организация будет выбрана перед началом планируемых работ посредством тендера.

Коммунальные отходы (20 03 01) – упаковочная тара продуктов питания, бумага, будут собираться в контейнеры и вывозиться согласно договору со специализированной организацией, которая будет определена посредством проведения тендера перед началом планируемых работ.

Собираются в специально отведенном месте временного хранения отходов. По мере накопления, не реже одного раза в шесть месяцев передаются специализированным организациям для дальнейших операций с ними.

Согласно п.1 статьи 336 Экологического Кодекса РК с мест накопления, все отходы Компании передаются во владение специализированным предприятиям, осуществляющие операции по их восстановлению или удалению на основании

	ТОВАРИЩЕСТВО С ОГРАНИЧЕННОЙ ОТВЕТСТВЕННОСТЬЮ «КМГ ИНЖИНИРИНГ»	
P-OOS.02.2105 – 08/4(5) – 31.12.2025	РАЗДЕЛ ОХРАНА ОКРУЖАЮЩЕЙ СРЕДЫ К РАБОЧЕМУ ПРОЕКТУ «ИНДИВИДУАЛЬНЫЙ ТЕХНИЧЕСКИЙ ПРОЕКТ НА ЗАРЕЗКУ БОКОВОГО СТВОЛА С ГОРИЗОНТАЛЬНЫМ ОКОНЧАНИЕМ В СКВАЖИНЕ №89 НА МЕСТОРОЖДЕНИИ ДОСМУХАМБЕТОВСКОЕ ПРОЕКТНОЙ ГЛУБИНОЙ 2115,25М (ПО ВЕРТИКАЛИ) 3220,53М (ПО СТВОЛУ)»	стр. 53

лицензии. Специализированная организация будет выбрана перед началом планируемых работ посредством тендера.

Пищевые отходы (20 03 08) – остатки блюд персонала при строительстве скважины.

Собираются в специально отведенном месте временного хранения отходов. По мере накопления, не реже одного раза в шесть месяцев передаются специализированным организациям для дальнейших операций с ними.

Согласно п.1 статьи 336 Экологического Кодекса РК с мест накопления, все отходы Компании передаются во владение специализированным предприятиям, осуществляющие операции по их восстановлению или удалению на основании лицензии. Специализированная организация будет выбрана перед началом планируемых работ посредством тендера.

Промасленная ветошь (15 02 02*). Образуется в процессе использования тряпья для протирки механизмов, деталей, станков и машин.

Собираются в специально отведенном месте временного хранения отходов. По мере накопления, не реже одного раза в шесть месяцев передаются специализированным организациям для дальнейших операций с ними.

Согласно п.1 статьи 336 Экологического Кодекса РК с мест накопления, все отходы Компании передаются во владение специализированным предприятиям, осуществляющие операции по их восстановлению или удалению на основании лицензии. Специализированная организация будет выбрана перед началом планируемых работ посредством тендера.

Металлом (02 01 10) собирается на площадке для временного складирования металлолома. По мере накопления, не реже одного раза в шесть месяцев передаются специализированным организациям для дальнейших операций с ними.


Согласно п.1 статьи 336 Экологического Кодекса РК с мест накопления, все отходы Компании передаются во владение специализированным предприятиям, осуществляющие операции по их восстановлению или удалению на основании лицензии. Специализированная организация будет выбрана перед началом планируемых работ посредством тендера.

Огарки сварочных электродов (12 01 13*) – представляют собой остатки электродов после использования их при сварочных работах в процессе ремонта основного и вспомогательного оборудования.

Собираются в специально отведенном месте временного хранения отходов. По мере накопления, не реже одного раза в шесть месяцев передаются специализированным организациям для дальнейших операций с ними.

Согласно п.1 статьи 336 Экологического Кодекса РК с мест накопления, все отходы Компании передаются во владение специализированным предприятиям, осуществляющие операции по их восстановлению или удалению на основании лицензии. Специализированная организация будет выбрана перед началом планируемых работ посредством тендера.

Отработанные масла (13 02 08*) – образуются после истечения срока службы и вследствие снижения параметров качества при использовании в транспорте. Собираются в специально отведенном месте временного хранения

	ТОВАРИЩЕСТВО С ОГРАНИЧЕННОЙ ОТВЕТСТВЕННОСТЬЮ «КМГ ИНЖИНИРИНГ»	
P-OOS.02.2105 – 08/4(5) – 31.12.2025	РАЗДЕЛ ОХРАНА ОКРУЖАЮЩЕЙ СРЕДЫ К РАБОЧЕМУ ПРОЕКТУ «ИНДИВИДУАЛЬНЫЙ ТЕХНИЧЕСКИЙ ПРОЕКТ НА ЗАРЕЗКУ БОКОВОГО СТВОЛА С ГОРИЗОНТАЛЬНЫМ ОКОНЧАНИЕМ В СКВАЖИНЕ №89 НА МЕСТОРОЖДЕНИИ ДОСМУХАМБЕТОВСКОЕ ПРОЕКТНОЙ ГЛУБИНОЙ 2115,25М (ПО ВЕРТИКАЛИ) 3220,53М (ПО СТВОЛУ)»	стр. 54

отходов. По мере накопления, не реже одного раза в шесть месяцев передаются специализированным организациям для дальнейших операций с ними.

Согласно п.1 статьи 336 Экологического Кодекса РК с мест накопления, все отходы Компании передаются во владение специализированным предприятиям, осуществляющие операции по их восстановлению или удалению на основании лицензии. Специализированная организация будет выбрана перед началом планируемых работ посредством тендера.

6.3 Виды и количество отходов производства и потребления **Расчет количества образования отходов**

Расчет объемов отходов бурения произведен в соответствии с методикой расчета объема образования эмиссий (в части отходов производства, сточных вод) согласно приказа Министра охраны окружающей среды РК от «3» мая 2012 года № 129-Ө.

Исходные данные для расчета отходов бурения использовались из проекта «ИТП на строительство эксплуатационной скважины №89 на месторождении Досмухамбетовское».

Объем скважины:

Расчет объема скважины производится по формуле:

$$V_{\text{скв}} = K * \pi * R^2 * L,$$

где: **K** – коэффициент кавернозности;

R – внутренний радиус обсадной колонны;

L – глубина скважины (длина интервала), м.

Данные для расчета объемов образования отходов бурения приведены в таблице 6.1.

Таблица 6.1 – Объем выбуренной породы при строительстве скважин №89

Интервал	k	π	R ² , м	V, м ³	L, отб. керна
1	2	3	4	5	6
1941-3220,53	1,10	3,14	0,0053290	23,551	-
23,551					

Объем отходов бурения

Объем бурового шлама определяется по формуле:

$$V_{\text{ш}} = V_n * 1,2;$$


$$V_{\text{ш}} = 23,551 * 1,2 = 28,262 \text{ м}^3$$

где 1,2 - коэффициент, учитывающий разуплотнение выбуренной породы, может изменяться с учетом особенностей геологического разреза и обосновывается расчетами;

Объем отработанного бурового раствора:

$$V_{\text{обр}} = 1,2 * K_1 * V_n + 0,5 * V_{\text{ц}};$$

где K₁- коэффициент, учитывающий потери бурового раствора, уходящего со

	ТОВАРИЩЕСТВО С ОГРАНИЧЕННОЙ ОТВЕТСТВЕННОСТЬЮ «КМГ ИНЖИНИРИНГ»	
P-OOS.02.2105 – 08/4(5) – 31.12.2025	РАЗДЕЛ ОХРАНА ОКРУЖАЮЩЕЙ СРЕДЫ К РАБОЧЕМУ ПРОЕКТУ «ИНДИВИДУАЛЬНЫЙ ТЕХНИЧЕСКИЙ ПРОЕКТ НА ЗАРЕЗКУ БОКОВОГО СТВОЛА С ГОРИЗОНТАЛЬНЫМ ОКОНЧАНИЕМ В СКВАЖИНЕ №89 НА МЕСТОРОЖДЕНИИ ДОСМУХАМБЕТОВСКОЕ ПРОЕКТНОЙ ГЛУБИНОЙ 2115,25М (ПО ВЕРТИКАЛИ) 3220,53М (ПО СТВОЛУ)»	стр. 55

шламом на вибросите, пескоотделителе и илоотделителе, равный 1,052;

$V_{ц}$ - объем циркуляционной системы БУ;

при повторном использовании бурового раствора 1,2 заменяется на 0,25;

$$V_{обр} = 1,2 \times 1,052 \times 23,551 + 0,5 \times 200 = 129,731 \text{ м}^3$$

$$V_{сумм} = 129,731 + 111,0 = 240,731 \text{ м}^3$$

где 55,0 – объем запаса бурового раствора на поверхности при бурении в продуктивной части интервала, который составляет два объема скважины. Согласно «Правил обеспечения промышленной безопасности для опасных производственных объектов нефтяной и газовой отраслей промышленности».

а) Коммунальные отходы

Норма образования бытовых отходов определяется с учетом удельных санитарных норм образования бытовых отходов на промышленных предприятиях – 0,3м³/год, плотность отхода – 0,25 т/м³.

Расчет образования ТБО производится по формуле:

$$M = n \cdot q \cdot \rho, \text{ т/год,}$$

где n – количество рабочих и служащих на объектах;

q – норма накопления твердых бытовых отходов, м³/чел*год;

ρ – плотность ТБО, т/м³.

Таблица 6.2 – Образование коммунальных отходов при строительстве скважины

Участок	Кол-во людей	Санитарная норма бытовых отходов на 1 чел, м3/год	Время работы, сут.	Плотность ТБО, т/м3	Количество ТБО, т/пер.
Вахтовый поселок	60	0,3	62,82	0,25	0,7745
Итого:					0,7745

б) Пищевые отходы

Норма образования отходов (N) рассчитывается, исходя из среднесуточной нормы накопления на 1 блюдо - 0,0001 м3, числа рабочих дней в году (n), числа блюд на одного человека (m) и числа работающих (z):


$$N = 0.0001 \cdot n \cdot m \cdot z, \text{ м3/год,}$$

Таблица 6.3 – Образование пищевых отходов

Наименование	Кол-во людей	Норма накопления на 1 блюдо, м3/год	Время работы, сут/год	Число блюд на 1 чел	Количество пищевых отходов, т/год
Вахтовый поселок	60	0,0001	62,82	6	2,2615
Итого:					2,2615

в) Промасленная ветошь

Количество промасленной ветоши определяется по формуле:

	ТОВАРИЩЕСТВО С ОГРАНИЧЕННОЙ ОТВЕТСТВЕННОСТЬЮ «КМГ ИНЖИНИРИНГ»	
P-OOS.02.2105 – 08/4(5) – 31.12.2025	РАЗДЕЛ ОХРАНА ОКРУЖАЮЩЕЙ СРЕДЫ К РАБОЧЕМУ ПРОЕКТУ «ИНДИВИДУАЛЬНЫЙ ТЕХНИЧЕСКИЙ ПРОЕКТ НА ЗАРЕЗКУ БОКОВОГО СТВОЛА С ГОРИЗОНТАЛЬНЫМ ОКОНЧАНИЕМ В СКВАЖИНЕ №89 НА МЕСТОРОЖДЕНИИ ДОСМУХАМБЕТОВСКОЕ ПРОЕКТНОЙ ГЛУБИНОЙ 2115,25М (ПО ВЕРТИКАЛИ) 3220,53М (ПО СТВОЛУ)»	стр. 56

$$N = M_o + M + W,$$

где: N – количество промасленной ветоши, т/год;

M_o – поступающее количество ветоши, 0,12 т/год;

M – норматива содержания в ветоши масел, т/год;

$$M = 0,12 * M_o$$

W – норматива содержания в ветоши влаги, т/год.

$$W = 0,15 * M_o$$

Количество промасленной ветоши в году:

$$N = 0,12 + 0,0144 + 0,018 = 0,1524 \text{ т/период.}$$

г) Металлолом

При металлообработке образуется металлическая стружка. Расчёт образования металлической стружки изведён по «Методике разработки проектов нормативов предельного размещения отходов производства и потребления», утверждённой Приказом МО ОС РК № 100-п от 18.04.2008 г.:

$$N = M_{\text{ост}} * \alpha, \text{ т/год,}$$

где: $M_{\text{ост}}$ – расход черного металла при металлообработке, 0,1 т/год;

α – коэффициент образования стружки при металлообработке, 0,04.

$$N = 0,1 * 0,04 = 0,004 \text{ т/период.}$$

д) Огарки сварочных электродов

$$N = M_{\text{ост}} * \alpha,$$

где: $M_{\text{ост}}$ – расход электродов, 0,1 т/год;

α – остаток электрода, 0,015.

$$N = 0,1 * 0,015 = 0,0015 \text{ т/период.}$$

е) Отработанные масла

Количество отработанного масла производится по формуле:

$$N = (N_b + N_d) * (1 - 0,25);$$

$$N_b = Y_b * H_b * p$$

$$N_d = Y_d * H_d * p$$

где:

0,25 – доля потерь масла от общего его количества;

N_b - нормативное количество израсходованного моторного масла при работе транспорта на бензине;

N_d – нормативное количество израсходованного моторного масла при работе транспорта на дизельном топливе;

Y_b – расход бензина за год, м³

Y_d – расход дизельного топлива за год, м³

H_b – норма расхода масла, 0,024 л/л расхода топлива

H_d – норма расхода масла, 0,032 л/л расхода топлива

p – Плотность моторного масла, 0,930 т/м³


	ТОВАРИЩЕСТВО С ОГРАНИЧЕННОЙ ОТВЕТСТВЕННОСТЬЮ «КМГ ИНЖИНИРИНГ»	
P-OOS.02.2105 – 08/4(5) – 31.12.2025	РАЗДЕЛ ОХРАНА ОКРУЖАЮЩЕЙ СРЕДЫ К РАБОЧЕМУ ПРОЕКТУ «ИНДИВИДУАЛЬНЫЙ ТЕХНИЧЕСКИЙ ПРОЕКТ НА ЗАРЕЗКУ БОКОВОГО СТВОЛА С ГОРИЗОНТАЛЬНЫМ ОКОНЧАНИЕМ В СКВАЖИНЕ №89 НА МЕСТОРОЖДЕНИИ ДОСМУХАМБЕТОВСКОЕ ПРОЕКТНОЙ ГЛУБИНОЙ 2115,25М (ПО ВЕРТИКАЛИ) 3220,53М (ПО СТВОЛУ)»	стр. 57

Таблица 6.4 – Расчет объемов отработанного моторного масла

Наименование топлива	Расход. $Y м^3$	Норма расхода моторного масла. л/л топлива H	Плотность масла. $т/м^3$	Нормативное количество израсходованного моторного масла $N т/пер.$	Отработанное масло $M_{отр.мот.} т/пер.$
Диз. топливо	253,33	0,032	0,93	7,5392	1,8848
Всего:					1,8848

Таблица 6.5 – Лимиты накопления отходов при строительстве эксплуатационной скважины №89 на месторождении Досмухамбетовское

Наименование отходов	Объем накопленных отходов на существующее положение, $т/год$	Лимит накопления, $тонн/год$
Всего:	-	343,4144
в т.ч. отходов производства	-	340,3784
отходов потребления	-	3,0360
Опасные отходы		
Буровой шлам	-	49,4585
Отработанный буровой раствор	-	288,8772
Промасленные отходы (ветошь)	-	0,1524
Отработанные масла	-	1,8848
Не опасные отходы		
Коммунальные отходы	-	0,7745
Пищевые отходы	-	2,2615
Металлолом	-	0,004
Огарки сварочных электродов	-	0,0015


6.4 Рекомендации по управлению отходами

Отходы по мере образования собираются в отдельные контейнеры и хранятся на специально отведенных бетонированных площадках. По мере наполнения контейнеров отходы вывозятся утилизацию и/или складирование.

Основные результаты работ по управлению отходами включают:

- 1) накопление отходов на месте их образования;
- 2) сбор отходов;
- 3) транспортировка отходов;
- 4) восстановление отходов;
- 5) удаление отходов;
- 6) вспомогательные операции;
- 7) проведение наблюдений за операциями по сбору, транспортировке, восстановлению и (или) удалению отходов;
- 8) деятельность по обслуживанию ликвидированных (закрытых, выведенных из эксплуатации) объектов удаления отходов.

Технически неисправные машины и механизмы не допускаются к работе. Также к работе не допускаются лица, не имеющие разрешения на обслуживание транспорта, погрузочно-разгрузочных машин и механизмов.

	ТОВАРИЩЕСТВО С ОГРАНИЧЕННОЙ ОТВЕТСТВЕННОСТЬЮ «КМГ ИНЖИНИРИНГ»	
P-OOS.02.2105 – 08/4(5) – 31.12.2025	РАЗДЕЛ ОХРАНА ОКРУЖАЮЩЕЙ СРЕДЫ К РАБОЧЕМУ ПРОЕКТУ «ИНДИВИДУАЛЬНЫЙ ТЕХНИЧЕСКИЙ ПРОЕКТ НА ЗАРЕЗКУ БОКОВОГО СТВОЛА С ГОРИЗОНТАЛЬНЫМ ОКОНЧАНИЕМ В СКВАЖИНЕ №89 НА МЕСТОРОЖДЕНИИ ДОСМУХАМБЕТОВСКОЕ ПРОЕКТНОЙ ГЛУБИНОЙ 2115,25М (ПО ВЕРТИКАЛИ) 3220,53М (ПО СТВОЛУ)»	стр. 58


При транспортировке отходов обязательными требованиями являются соблюдение скоростного режима и правил ведения загрузки отходов в кузова и прицепы автотранспортных средств.

Мерами по предотвращению аварийных ситуаций являются:

- соблюдение требований и правил по технике безопасности погрузочно-разгрузочных работ;
- соблюдение правил эксплуатации транспортной и погрузочно-разгрузочной техники;
- наличие обученного персонала.

При строительстве скважин следует проводить следующие природоохранные мероприятия:

- технологические площадки под буровым оборудованием цементируются, площадки под агрегатным блоком, приемной емкостью, насосным блоком, под блоком ГСМ покрываются цементно-глинистым составом, технологические площадки цементируются с уклоном к периферии;
- жидкие химреагенты хранятся в цистернах на промплощадке ГСМ;
- отработанные масла собираются в металлические емкости и вывозятся на промышленную базу для дальнейшей регенерации.

	ТОВАРИЩЕСТВО С ОГРАНИЧЕННОЙ ОТВЕТСТВЕННОСТЬЮ «КМГ ИНЖИНИРИНГ»	
P-OOS.02.2105 – 08/4(5) – 31.12.2025	РАЗДЕЛ ОХРАНА ОКРУЖАЮЩЕЙ СРЕДЫ К РАБОЧЕМУ ПРОЕКТУ «ИНДИВИДУАЛЬНЫЙ ТЕХНИЧЕСКИЙ ПРОЕКТ НА ЗАРЕЗКУ БОКОВОГО СТВОЛА С ГОРИЗОНТАЛЬНЫМ ОКОНЧАНИЕМ В СКВАЖИНЕ №89 НА МЕСТОРОЖДЕНИИ ДОСМУХАМБЕТОВСКОЕ ПРОЕКТНОЙ ГЛУБИНОЙ 2115,25М (ПО ВЕРТИКАЛИ) 3220,53М (ПО СТВОЛУ)»	стр. 59

7. ОЦЕНКА ФИЗИЧЕСКИХ ВОЗДЕЙСТВИЙ НА ОКРУЖАЮЩУЮ СРЕДУ

7.1 Оценка возможного теплового, электромагнитного, шумового, воздействия и других типов воздействия

Одной из форм физического воздействия на окружающую среду являются упругие колебания, распространяющиеся в виде звуковых и вибрационных волн.

Проведение буровых работ сопровождается следующими факторами физического воздействия: шум, ударные волны, вибрация.

Шумовой эффект возникает непосредственно на производственной площадке объекта.

Наиболее интенсивное шумовое воздействие наблюдается при ведении бурения. Интенсивность внешнего шума зависит от типа оборудования, его рабочего органа, вида привода, режима работы и расстояния от места работы. Во время строительных работ на месторождениях внешний шум может создаваться при работе механических агрегатов, автотранспорта.

Общее воздействие производимого шума на территории промысла в период проведения строительства скважин будет складываться из двух факторов:


- воздействие производственного шума (автотранспортного, специальной технологической техники, буровой установки и передвижных дизель-генераторных установок);
- воздействие шума стационарных оборудования, расположенных на соответствующих площадках.

На месторождениях оборудование буровых установок является источником шума широкополосного спектра с постоянным уровнем звука.

Снижение уровня звука от источника при беспрепятственном распространении происходит примерно на 3 дБ при каждом 2-х кратном увеличении расстояния, снижение пиковых уровней звука происходит примерно на 6 дБ. Поэтому с увеличением расстояния происходит постепенное снижение среднего уровня звука. При удалении от источника шума на расстоянии до 200 метров происходит быстрое затухание шума, при дальнейшем увеличении расстояния снижение звука происходит медленнее. Также следует изменение уровня звука в зависимости от направления и скорости ветра, характера и состояния прилегающей территории, рельефа территории.

Мероприятия по снижению уровня шума при выполнении технологических процессов сводятся к снижению шума в его источнике, применение, при необходимости, звукоотражающих или звукопоглощающих экранов на пути распространения звука или шумозащитных мероприятий на самом защищаемом объекте.

Предельно допустимые уровни (далее – ПДУ) вредного воздействия физических факторов на здоровье работающих соответствуют «Гигиенические нормативы к физическим факторам, оказывающим воздействие на человека» утвержденные Приказом Министра здравоохранения Республики Казахстан от 16 февраля 2022 года № ҚР ДСМ-15, предельно-допустимый уровень шума на производственных предприятиях не должен превышать 80 дБа.

	ТОВАРИЩЕСТВО С ОГРАНИЧЕННОЙ ОТВЕТСТВЕННОСТЬЮ «КМГ ИНЖИНИРИНГ»	
P-OOS.02.2105 – 08/4(5) – 31.12.2025	РАЗДЕЛ ОХРАНА ОКРУЖАЮЩЕЙ СРЕДЫ К РАБОЧЕМУ ПРОЕКТУ «ИНДИВИДУАЛЬНЫЙ ТЕХНИЧЕСКИЙ ПРОЕКТ НА ЗАРЕЗКУ БОКОВОГО СТВОЛА С ГОРИЗОНТАЛЬНЫМ ОКОНЧАНИЕМ В СКВАЖИНЕ №89 НА МЕСТОРОЖДЕНИИ ДОСМУХАМБЕТОВСКОЕ ПРОЕКТНОЙ ГЛУБИНОЙ 2115,25М (ПО ВЕРТИКАЛИ) 3220,53М (ПО СТВОЛУ)»	стр. 60

Шумовое воздействие автотранспорта. Допустимые уровни внешнего шума автомобилей, действующие в настоящее время, применительно к условиям строительных работ, составляют: грузовые автомобили с полезной массой свыше 3,5 т создают уровень звука - 89дБ (А); грузовые автомобили с дизельным двигателем мощностью 162кВт и выше - 91 дБ (А). Средний допустимый уровень звука на дорогах различного назначения, в том числе местного, составляет 73 дБ (А). Эта величина зависит от ряда факторов, в том числе от технического состояния транспорта, дорожного покрытия, интенсивности движения, времени суток конструктивных особенностей дорог и т.д. В условиях транспортных потоков, планируемых при проведении намечаемых работ, будут преобладать кратковременные маршрутные линии. Использование автотранспорта для обеспечения работ, перевозки персонала, технических грузов и др. с учетом создания звуковых нагрузок, не будет превышать допустимых нормированных шумов – 80дБ (А), а использование мероприятий по минимизации шумов при работах на месторождении, даст возможность значительно снизить последние.

Вибрация. Действие вибрации на организм проявляется по-разному в зависимости от того, как действует вибрация. Общая вибрация воздействует на весь организм. Этот вид вибрации проявляется в период проведения буровых работ.

Локальная (местная) вибрация воздействует на отдельные части тела (например, при работе с ручным пневмоинструментом, виброуплотнителями и т.д.).

В зависимости от продолжительности воздействия вибрации, частоты и силы колебаний возникает ощущение сотрясения (паллестезия).


При длительном воздействии возникают изменения в опорно-двигательной, сердечно-сосудистой и нервной системах.

Вибрационная безопасность труда должна обеспечиваться:

- соблюдением правил и условий эксплуатации машин и введения технологических процессов, использованием машин только в соответствии с их назначением;
- исключением контакта работающих с вибрирующими поверхностями за пределами рабочего места или зоны введения ограждений, предупреждающих знаков, использованием предупреждающих надписей, окраски, сигнализации, блокировки и т.п.;
- применением средств индивидуальной защиты от вибрации;
- введением и соблюдением режимов труда и отдыха, в наибольшей мере снижающих неблагоприятное воздействие вибрации на человека;
- контролем вибрационных характеристик машин и вибрационной нагрузки оператора, соблюдением требований вибрационной безопасности и выполнением предусмотренных для условий эксплуатации мероприятий.

Мероприятия по снижению шумов и вибрации

Для защиты персонала от шума - одной из форм физического воздействия, адаптация к которой невозможна, проектом предусматривается:

	ТОВАРИЩЕСТВО С ОГРАНИЧЕННОЙ ОТВЕТСТВЕННОСТЬЮ «КМГ ИНЖИНИРИНГ»	
P-OOS.02.2105 – 08/4(5) – 31.12.2025	РАЗДЕЛ ОХРАНА ОКРУЖАЮЩЕЙ СРЕДЫ К РАБОЧЕМУ ПРОЕКТУ «ИНДИВИДУАЛЬНЫЙ ТЕХНИЧЕСКИЙ ПРОЕКТ НА ЗАРЕЗКУ БОКОВОГО СТВОЛА С ГОРИЗОНТАЛЬНЫМ ОКОНЧАНИЕМ В СКВАЖИНЕ №89 НА МЕСТОРОЖДЕНИИ ДОСМУХАМБЕТОВСКОЕ ПРОЕКТНОЙ ГЛУБИНОЙ 2115,25М (ПО ВЕРТИКАЛИ) 3220,53М (ПО СТВОЛУ)»	стр. 61

- установка оборудования - изолированно от мест нахождения обслуживающего персонала (установка в закрытых помещениях или снаружи зданий);

- все вентиляторы на виброоснованиях;
- персонал обеспечен индивидуальными средствами защиты от шума.

Методы защиты от вибраций также включают в себя способы и приемы по снижению вибрации как в источнике их возникновения, так и на путях распространения упругих колебаний в различных средах.

Эффективным методом снижения вибраций в источнике является выбор оптимальных режимов работы, состоящий, главным образом, в устранении резонансных явлений в процессе эксплуатации механизмов.

Электромагнитные излучения. Влияние электромагнитных полей на биосферу разнообразно и многогранно. Взаимодействие электромагнитных полей с биологическим объектом определяется:

- параметрами излучения (частоты или длины волны, когерентностью колебания, скоростью распространения, поляризацией волны);
- физическими и биохимическими свойствами биологического объекта, как среды распространения ЭМП (диэлектрической проницаемостью, электрической проводимостью, длиной электромагнитной волны в ткани, глубиной проникновения, коэффициентом отражения от границы воздух-ткань).


Источниками электромагнитных излучений будут являться высоковольтные линии электропередач после ввода их в эксплуатацию, и трансформаторные подстанции с силовыми трансформаторами. Эти объекты устанавливаются и эксплуатируются только в соответствии с требованиями электробезопасности (высота опор, количество проводов и изоляторов на них). Поэтому ЛЭП не будет представлять опасности, как для населения, так и для ОС.

Характер воздействия. Шумовой эффект будет наблюдаться непосредственно вблизи источников шума. В связи с этим считаем, характер воздействия будет локальным и кратковременным.

Уровень воздействия. Уровень шума и параметры вибрации на рабочих местах буровой и в вахтовом поселке не превышает норм, указанных в «Санитарных нормах и правилах по ограничению шума при производстве» и в «Санитарных нормах и правилах при работе с инструментами, механизмами и оборудованием, создающими вибрации, передаваемые на руки работающих». Уровень воздействия – незначительный.

Природоохранные мероприятия. Уровень шума, создаваемый источниками физического воздействия при проведении работ, не будет оказывать воздействия на расстоянии 50-100 м от источника. Проектом предусмотрено выполнение работ в диапазоне 55-60 Гц и ежедневные тестовые проверки оборудования на уровень шума. Считаем, что проектные решения по уменьшению шумового воздействия являются достаточными.

Остаточные последствия. Остаточные последствия шумового воздействия будут минимальными.

	ТОВАРИЩЕСТВО С ОГРАНИЧЕННОЙ ОТВЕТСТВЕННОСТЬЮ «КМГ ИНЖИНИРИНГ»	
P-OOS.02.2105 – 08/4(5) – 31.12.2025	РАЗДЕЛ ОХРАНА ОКРУЖАЮЩЕЙ СРЕДЫ К РАБОЧЕМУ ПРОЕКТУ «ИНДИВИДУАЛЬНЫЙ ТЕХНИЧЕСКИЙ ПРОЕКТ НА ЗАРЕЗКУ БОКОВОГО СТВОЛА С ГОРИЗОНТАЛЬНЫМ ОКОНЧАНИЕМ В СКВАЖИНЕ №89 НА МЕСТОРОЖДЕНИИ ДОСМУХАМБЕТОВСКОЕ ПРОЕКТНОЙ ГЛУБИНОЙ 2115,25М (ПО ВЕРТИКАЛИ) 3220,53М (ПО СТВОЛУ)»	стр. 62

7.2 Характеристика радиационной обстановки в районе работ

Радиационная обстановка в каждой географической точке складывается под влиянием естественного радиационного фона и излучения от техногенных объектов. Природный радиационный фон складывается под влиянием следующих факторов: космического излучения, излучения космогенных радионуклидов, образующихся в атмосфере Земли под воздействием высокоэнергетического космического излучения и излучения природных радионуклидов, содержащихся в биосфере.

Общая расчетная годовая доза облучения людей от различных природных источников радиации в районах с нормальным радиационным фоном составляет до 2,2 мЗв, что эквивалентно уровню радиоактивности окружающей среды до 16 мкР/час. С учетом дополнительных «техногенных» источников радиации (радионуклиды в строительных материалах, минеральные удобрения, энергетические объекты, глобальные выпадения искусственных радионуклидов при ядерных испытаниях, радиоизотопы, рентгенодиагностика и др.) индивидуальные среднегодовые дозы облучения населения за счет всех источников определены в размере 60 мкР/час.

Основными природными источниками облучения на месторождениях нефти и газа могут быть:


- промысловые воды, содержащие природные радионуклиды;
- загрязненные природными радионуклидами территории;
- отложения солей с высоким содержанием природных радионуклидов на технологическом оборудовании;
- производственные отходы с повышенным содержанием природных радионуклидов;
- загрязненные природными радионуклидами транспортные средства и технологическое оборудование;
- технологические процессы, связанные с распылением воды с высоким содержанием природных радионуклидов;
- технологические участки, в которых имеются значительные эффективные площади испарений (открытые хранилища и поля испарений, места утечек продукта и технологических вод, резервуары и хранилища продукта), и возможно интенсивное испарение отдельных фракций нефти, аэрация воды.

Суммарная эффективная доза производственного облучения работников формируется за счет внешнего облучения гамма-излучением природных радионуклидов и внутреннего облучения при ингаляционном поступлении изотопов радона и их короткоживущих дочерних продуктов и долгоживущих природных радионуклидов с производственной пылью.

Критерии оценки радиационной ситуации

Согласно закону РК от 23 апреля 1998г №219-1 «О радиационной безопасности населения» (с [изменениями и дополнениями](#) по состоянию на 25.02.2021 г.) основными принципами обеспечения радиационной безопасности являются:

- принцип нормирования – не превышение допустимых пределов

	ТОВАРИЩЕСТВО С ОГРАНИЧЕННОЙ ОТВЕТСТВЕННОСТЬЮ «КМГ ИНЖИНИРИНГ»	
P-OOS.02.2105 – 08/4(5) – 31.12.2025	РАЗДЕЛ ОХРАНА ОКРУЖАЮЩЕЙ СРЕДЫ К РАБОЧЕМУ ПРОЕКТУ «ИНДИВИДУАЛЬНЫЙ ТЕХНИЧЕСКИЙ ПРОЕКТ НА ЗАРЕЗКУ БОКОВОГО СТВОЛА С ГОРИЗОНТАЛЬНЫМ ОКОНЧАНИЕМ В СКВАЖИНЕ №89 НА МЕСТОРОЖДЕНИИ ДОСМУХАМБЕТОВСКОЕ ПРОЕКТНОЙ ГЛУБИНОЙ 2115,25М (ПО ВЕРТИКАЛИ) 3220,53М (ПО СТВОЛУ)»	стр. 63

индивидуальных доз облучения граждан от всех источников ионизирующего излучения;

- принцип оптимизации – поддержание на возможно низком и достижимом уровне с учетом экономических и социальных факторов индивидуальных доз облучения и числа облучаемых лиц при использовании любого источника ионизирующего излучения;

В производственных условиях для защиты от природного облучения предусмотрены следующие нормы:

Эффективная доза облучения природными источниками излучения всех работников, включая персонал, в производственных условиях не должна превышать 5 мЗв в год. Средние значения радиационных факторов в течение года, соответствующие при монофакторном воздействии эффективной дозе 5 мЗв за год при продолжительности работы 2000 час/год, средней скорости дыхания 1,2 м³/час, составляют:

- мощность эффективной дозы гамма-излучения на рабочем месте – 2,5 мкЗв/час;
- удельная активность в производственной пыли урана-238, находящегося в радиоактивном равновесии с членами своего ряда - 40/f, кБк/кг, где f- среднегодовая общая запыленность в зоне дыхания, мг/м³;
- удельная активность в производственной пыли тория-232, находящегося в радиоактивном равновесии с членами своего ряда -27/f, кБк/кг.

Мероприятия по радиационной безопасности

Общеизвестно, что природные органические соединения, в том числе нефть и газ, являются естественными активными сорбентами радиоактивных элементов. Их накопление в нефти, газоконденсате, пластовых водах является закономерным геохимическим процессом. Поэтому проектом предусматриваются следующие мероприятия по радиационной безопасности:

- Ежемесячный отбор проб пластового флюида, бурового раствора, шлама для определения концентрации в них радионуклидов.

произвести отбор проб на исследование следующих компонентов: шлама или керна


горных пород, бурового раствора на выходе из скважины, отходов бурения.

- В случае обнаружения пластов с повышенной радиоактивностью, необходимо: получить разрешение уполномоченных органов на дальнейшее углубление скважины; вокруг буровой обозначить санитарно-защитную зону.

- Проведение замеров удельной и эффективной удельной активности природных радионуклидов в производственных отходах.

- Определение мощности дозы гамма-излучения, содержащихся в производственных отходах природных радионуклидов на расстоянии 0,1 метра от поверхности отходов и на рабочих местах (профессиональных маршрутах).

- С обязательным оформлением санитарных паспортов на право производства с радиоактивными веществами соответствующего класса.

	ТОВАРИЩЕСТВО С ОГРАНИЧЕННОЙ ОТВЕТСТВЕННОСТЬЮ «КМГ ИНЖИНИРИНГ»	
P-OOS.02.2105 – 08/4(5) – 31.12.2025	РАЗДЕЛ ОХРАНА ОКРУЖАЮЩЕЙ СРЕДЫ К РАБОЧЕМУ ПРОЕКТУ «ИНДИВИДУАЛЬНЫЙ ТЕХНИЧЕСКИЙ ПРОЕКТ НА ЗАРЕЗКУ БОКОВОГО СТВОЛА С ГОРИЗОНТАЛЬНЫМ ОКОНЧАНИЕМ В СКВАЖИНЕ №89 НА МЕСТОРОЖДЕНИИ ДОСМУХАМБЕТОВСКОЕ ПРОЕКТНОЙ ГЛУБИНОЙ 2115,25М (ПО ВЕРТИКАЛИ) 3220,53М (ПО СТВОЛУ)»	стр. 64

8. ОЦЕНКА ВОЗДЕЙСТВИЙ НА ЗЕМЕЛЬНЫЕ РЕСУРСЫ И ПОЧВЫ

8.1 *Характеристика современного состояния почвенного покрова в зоне воздействия планируемого объекта*

Описываемая территория по почвенно-географическому районированию относится к Прикаспийской провинции подзоны бурых почв северной пустыни. Аридность климатических условий территории, широкое распространение засоленных почвообразующих пород обуславливают низкую гумусированность почв, слабую выщелоченность от карбонатов и легкорастворимых солей, повышенную щелочность почвенных растворов и широкое проявление процессов солонцевания почв.

Почвы района обладают низким агроэкологическим потенциалом, непригодны для земледелия без орошения и могут использоваться только в качестве малопродуктивных пастбищных земель. Отсутствие задернованности поверхностных горизонтов, слабая гумусированность и засоленность почв определяют их низкую природную устойчивость и легкую ранимость под влиянием антропогенных воздействий.

Мониторинг почвенного покрова

Мониторинг почв на месторождении является составной частью системы производственного мониторинга окружающей среды и проводится с целью:

- своевременного получения достоверной информации о воздействии объектов месторождений на почвенный покров;
- оценка прогноза и разработка рекомендаций по предупреждению и устранению негативных последствий техногенного воздействия нефтедобычи на природные комплексы, рациональному использованию и охране почв.

Непосредственно наблюдения за динамикой изменения свойств почв осуществляются на *стационарных экологических площадках* (СЭП), на которых проводятся многолетние периодические наблюдения за комплексом показателей свойств почв. Эти наблюдения обеспечивают выявление изменений направленности протекающих процессов и свойств, определяющих экологическое состояние почв; выявления тенденций и динамики изменений, структуры и состава почвенно-растительных экосистем под влиянием действия природных и антропогенных факторов.


Проводимый экологический мониторинг осуществляет контроль состояния почв с целью сохранения их ресурсного потенциала, обеспечения экологической безопасности производства, условий проживания и ведения трудовой деятельности персонала.

8.2 *Характеристика ожидаемого воздействия на почвенный покров*

В данном проекте приводится характеристика антропогенных факторов (физических и химических) воздействия на почвенный покров и почвы, связанных с реализацией данного проекта.

Антропогенные факторы воздействия выделяются в две большие группы:

- физические;
- химические.

	ТОВАРИЩЕСТВО С ОГРАНИЧЕННОЙ ОТВЕТСТВЕННОСТЬЮ «КМГ ИНЖИНИРИНГ»	
P-OOS.02.2105 – 08/4(5) – 31.12.2025	РАЗДЕЛ ОХРАНА ОКРУЖАЮЩЕЙ СРЕДЫ К РАБОЧЕМУ ПРОЕКТУ «ИНДИВИДУАЛЬНЫЙ ТЕХНИЧЕСКИЙ ПРОЕКТ НА ЗАРЕЗКУ БОКОВОГО СТВОЛА С ГОРИЗОНТАЛЬНЫМ ОКОНЧАНИЕМ В СКВАЖИНЕ №89 НА МЕСТОРОЖДЕНИИ ДОСМУХАМБЕТОВСКОЕ ПРОЕКТНОЙ ГЛУБИНОЙ 2115,25М (ПО ВЕРТИКАЛИ) 3220,53М (ПО СТВОЛУ)»	стр. 65

Воздействие физических факторов в большей степени характеризуется механическим воздействием на почвенный покров (движение автотранспорта, строительство и обустройство буровой площадки, монтаж и демонтаж бурового оборудования, бурение скважин).

К химическим факторам воздействия можно отнести: привнос загрязняющих веществ в почвенные экосистемы с буровыми сточными водами, буровыми шламами, хоз-бытовыми стоками, бытовыми и производственными отходами, при аварийных (случайных) разливах ГСМ, при возможных разливах пластовых вод во время проведения работ.

Физические факторы

Автотранспорт. Наибольшая степень деградации почвенного покрова территории может быть вызвана развитием густой сети полевых дорог при проведении работ на изучаемой площади: транспортировка бурового оборудования и оборудования для обустройства вахтового поселка, компонентов буровых растворов, ГСМ и др., ежедневная доставка рабочего персонала из вахтового поселка.


При дорожной дигрессии изменениям подвержены все компоненты экосистем - растительность, почвы и даже литогенная основа. При этом происходит частичное или полное уничтожение растительности, разрушение почвенных горизонтов, их распыление и уплотнение.

Степень нарушенности будет зависеть от интенсивности нагрузок и внутренней устойчивости экосистем. Оценка таких нарушений может производиться с позиций оценки транспортного типа воздействий, как по площади производимых нарушений, так и по степени воздействия. При этом, как правило, учитываются состояние почвенных горизонтов, их мощность, уплотнение, структура, глубина вреза колеи, проявление процессов дефляции и водной эрозии. При более детальной оценке могут привлекаться материалы лабораторных анализов определения физико-химических свойств почв. В этом случае показателями деградации почв могут служить данные об уменьшении запасов гумуса, изменении реакции почвенного раствора, увеличении содержания легкорастворимых солей и карбонатов, а также данные об ухудшении водно-физических свойств. Оценка роли дорожной дигрессии производится, как правило, по пятибалльной качественно-количественной шкале.

В научно-методических рекомендациях по мониторингу земель предлагается оценивать степень разрушения почвенного покрова по глубине нарушений следующим образом:

- слабая степень – глубина разрушения до 5 см;
- средняя степень – глубина разрушения 6-10 см;
- сильная степень – глубина разрушения 11-15 см;
- очень сильная степень – глубина разрушения более 15 см.

Дорожная дигрессия проявляется, прежде всего, в деформации почвенного профиля. Удельное сопротивление почв деформациям находится в прямой зависимости от их генетических свойств. При этом очень важное значение имеют показатели механического состава, влажности, содержание водопрочных агрегатов

	ТОВАРИЩЕСТВО С ОГРАНИЧЕННОЙ ОТВЕТСТВЕННОСТЬЮ «КМГ ИНЖИНИРИНГ»	
P-OOS.02.2105 – 08/4(5) – 31.12.2025	РАЗДЕЛ ОХРАНА ОКРУЖАЮЩЕЙ СРЕДЫ К РАБОЧЕМУ ПРОЕКТУ «ИНДИВИДУАЛЬНЫЙ ТЕХНИЧЕСКИЙ ПРОЕКТ НА ЗАРЕЗКУ БОКОВОГО СТВОЛА С ГОРИЗОНТАЛЬНЫМ ОКОНЧАНИЕМ В СКВАЖИНЕ №89 НА МЕСТОРОЖДЕНИИ ДОСМУХАМБЕТОВСКОЕ ПРОЕКТНОЙ ГЛУБИНОЙ 2115,25М (ПО ВЕРТИКАЛИ) 3220,53М (ПО СТВОЛУ)»	стр. 66

и тонкодисперсного материала. При прочих равных условиях устойчивость почв к техногенным нарушениям возрастает от почв пустынь к степным и от почв легкого механического состава к глинистым и тяжелосуглинистым. При усилении нагрузок в верхних гумусовых горизонтах, находящихся в иссушенном состоянии, может полностью разрушаться структура почвенных агрегатов. Почвенная масса приобретает раздельно частичное пылеватое сложение. Уплотнение перемещается в более глубокие горизонты. В результате, на нарушенной площади, формируются почвы с измененными по отношению к исходным морфологическими, химическими и биологическими свойствами.


Большая часть почв пустынных территорий по своим физико-химическим В случаях, когда почва находится в сухом состоянии, воздействие ходовых частей автотракторной техники проникает на значительную глубину, песчаная масса приходит в движение. Следы нарушений в песчаных массивах приводят к процессам обарханизации и развитию значительных очагов незакрепленных песков с полной деградацией растительности.

Механические нарушения почв

Механические нарушения почв выражаются в уничтожении плодородных верхних горизонтов, разрушении их структурного состояния и переуплотнении, изменении микрорельефа местности (ямы, канавы, отвалы, выбросы, колеи дорог). Вид и степень деградации почвенного покрова при антропогенных воздействиях, в первую очередь, определяется комплексом морфогенетических и физико-химических свойств почв, обусловленных биоклиматическими и геоморфологическими условиями почвообразования (механический состав почв; наличие плотных генетических горизонтов: коркового, солонцового; задернованность и гумусированность поверхностных горизонтов; состав поглощенных катионов; содержание водопрочных агрегатов, тип водного режима и пр.). Чем выше уровень естественного плодородия почв, тем более устойчивы их экологические функции по отношению к антропогенному прессу. Исследования показывают, что допустимые уровни антропогенных нагрузок значительно выше на хорошо гумусированных структурных почвах, чем на малогумусных бесструктурных.

Проведенные почвенные исследования в пределах исследуемых участков (изучение фондовых материалов, обобщение аналитических данных и данных полевых исследований) позволяют сделать вывод о низких естественных показателях буферности почв обследованной территории. В этой связи для данной территории определяющими критериями устойчивости почв к антропогенезу являются механический состав, особенности водного режима и распределения солей по профилю.

По данным многих исследователей влияние механического состава на удельное сопротивление почв является определяющим. Согласно «Научно-методическим указаниям по мониторингу земель Республики Казахстан», по содержанию частиц физической глины (фракции менее 0,01 мм) степень устойчивости почв к антропогенному воздействию механического характера определяется показателями: более 20% – сильная, 10-20% – средняя, менее 10% – слабая.

	ТОВАРИЩЕСТВО С ОГРАНИЧЕННОЙ ОТВЕТСТВЕННОСТЬЮ «КМГ ИНЖИНИРИНГ»	
P-OOS.02.2105 – 08/4(5) – 31.12.2025	РАЗДЕЛ ОХРАНА ОКРУЖАЮЩЕЙ СРЕДЫ К РАБОЧЕМУ ПРОЕКТУ «ИНДИВИДУАЛЬНЫЙ ТЕХНИЧЕСКИЙ ПРОЕКТ НА ЗАРЕЗКУ БОКОВОГО СТВОЛА С ГОРИЗОНТАЛЬНЫМ ОКОНЧАНИЕМ В СКВАЖИНЕ №89 НА МЕСТОРОЖДЕНИИ ДОСМУХАМБЕТОВСКОЕ ПРОЕКТНОЙ ГЛУБИНОЙ 2115,25М (ПО ВЕРТИКАЛИ) 3220,53М (ПО СТВОЛУ)»	стр. 67

Почвы обследованной территории по гранулометрическому составу, в основном, слабосуглинистые. Лишь небольшой участок относится к глинистым. Такие почвы отличаются довольно невысокой устойчивостью к механическим воздействиям.

Другим не менее важным внешним фактором, определяющим характер воздействия, является ветровая активность. Работа на участках с почвами легкого механического состава весной в период наибольшей эоловой активности может сопровождаться резким усилением процессов дефляции.

Этапы строительства объектов. Площадь нарушений на этапе строительства скважины и объектов временного жилья будет зависеть от длительности проведения строительных работ и от площади извлекаемого грунта.

Строительство скважины является одним из основных этапов при проведении буровых работ. Размеры площадей с нарушенным почвенным покровом формируются, в основном, в период строительства буровой. При обустройстве объекта будет наблюдаться деградация почвенного покрова. Изменение почвы в этих местах носит необратимый характер, так как полностью нарушается стратиграфия почвенных горизонтов, на дневной поверхности оказывается почвообразующая порода, засоленная.

Масштабы воздействия от перечисленных видов работ будут зависеть от правильно выбранных природоохранных решений, закладываемых в проекте работ. Основными задачами охраны окружающей среды на стадии проектирования являются: максимально возможное сохранение почвенного покрова, возможность соблюдения установленных нормативов земельного отвода, проведение рекультивации почвенно-растительного покрова после завершения бурения, испытания скважин и демонтажа комплекса буровой.


Практика проведения строительства буровых площадок показывает, что одним из распространенных нарушений является повышение нормативов земельных отводов. Иногда максимальные площади техногенных нарушений почвенного покрова превышают официальный отвод в 1,9-4,0 раза.

Территория проведения буровых работ характеризуется почвами не богатыми гумусом, с изреженным типом растительности, то снятие почвенно-растительного покрова на площадке перед проведением работ не рекомендуется.

Правильный подход строительства скважины обеспечивает безопасное ведение работ в дальнейшем. Ввиду кратковременности проведения строительных работ, считаем, что воздействие будет незначительным, локальным, то есть только в радиусе проведения строительных работ.

Технологический процесс бурения. Площадь техногенного нарушения почвенного покрова также зависит от продолжительности бурения и глубины бурения скважин.

Многолетние опытные данные свидетельствуют о том, что максимальные средние удельные площади нарушений наблюдаются в наименее глубоких, т.е. бурящихся непродолжительное время скважинах. Чем больше функционирует буровая, тем ниже рассматриваемый показатель. Это означает, что в процессе собственно бурения площадь техногенных нарушений растет очень медленно или

	ТОВАРИЩЕСТВО С ОГРАНИЧЕННОЙ ОТВЕТСТВЕННОСТЬЮ «КМГ ИНЖИНИРИНГ»	
P-OOS.02.2105 – 08/4(5) – 31.12.2025	РАЗДЕЛ ОХРАНА ОКРУЖАЮЩЕЙ СРЕДЫ К РАБОЧЕМУ ПРОЕКТУ «ИНДИВИДУАЛЬНЫЙ ТЕХНИЧЕСКИЙ ПРОЕКТ НА ЗАРЕЗКУ БОКОВОГО СТВОЛА С ГОРИЗОНТАЛЬНЫМ ОКОНЧАНИЕМ В СКВАЖИНЕ №89 НА МЕСТОРОЖДЕНИИ ДОСМУХАМБЕТОВСКОЕ ПРОЕКТНОЙ ГЛУБИНОЙ 2115,25М (ПО ВЕРТИКАЛИ) 3220,53М (ПО СТВОЛУ)»	стр. 68

вообще не увеличивается. Следовательно, размеры площадей с нарушенным почвенным покровом формируются в основном в период строительства буровой.

Оценивая по приведенным показателям (глубина бурения скважины, расположение в рельефе, территория земельного отвода) считаем, что бурение планируемой скважины не приведет к значительным нарушениям почвенных экосистем.

Химические факторы

Основными потенциальными факторами химического загрязнения почвенного покрова на территории проведения буровых работ являются:

- загрязнение в результате газопылевых осадений из атмосферы;
- загрязнение токсичными компонентами буровых растворов;
- загрязнение нефтью и нефтепродуктами в случаях аварийного разлива ГСМ и освоении скважин;
- загрязнение отходами бурения (буровые сточные воды, буровые шламы).

По масштабам воздействия все виды химического загрязнения почв относятся к точечным.

Загрязнение почв в результате газопылевых осадений из атмосферы пропорционально объемам газопылевых выбросов и концентрации в них веществ-загрязнителей. Источниками этого вида загрязнения являются все источники выбросов, охарактеризованные в разделе «Оценка воздействия на атмосферный воздух» данного проекта. В силу временного характера, периодичности их действия, сравнительно низкой интенсивности выбросов и благоприятных для рассеивания метеоклиматических условий, воздействие на почвенный покров этих факторов будет крайне незначительным и практически неувидимым.


Загрязнение токсичными веществами в составе, буровых растворов и отходов бурения. Проектом буровых работ предусматривается применение буровых растворов на основе химически - активных ингредиентов, состоящих из жидкой и твердой фаз (глинисто - полимерной и полимерной системы в зависимости от интервала бурения).

Твердая фаза глинистых растворов представляет собой сложную полидисперсную систему, состоящую из глинистых минералов, в состав такой системы может входить утяжелитель, а также химические реагенты: понизители водоотдачи, структурообразователи, смазывающие добавки, пеногасители.

Количество углеводородов и высокомолекулярных смолисто-асфальтеновых веществ по химическому составу и строению молекул химические реагенты буровых растворов классифицируются следующим образом:

- низкомолекулярные неорганические соединения – каустическая сода, кальцинированная сода, хлористый калий, едкий калий и др.;
- высокомолекулярные неорганические соединения – конденсированные полифосфаты, силикаты натрия, изополихроматы;

При бурении скважин будут использованы низкомолекулярные неорганические соединения: каустическая сода, кальцинированная сода, барит;

	ТОВАРИЩЕСТВО С ОГРАНИЧЕННОЙ ОТВЕТСТВЕННОСТЬЮ «КМГ ИНЖИНИРИНГ»	
P-OOS.02.2105 – 08/4(5) – 31.12.2025	РАЗДЕЛ ОХРАНА ОКРУЖАЮЩЕЙ СРЕДЫ К РАБОЧЕМУ ПРОЕКТУ «ИНДИВИДУАЛЬНЫЙ ТЕХНИЧЕСКИЙ ПРОЕКТ НА ЗАРЕЗКУ БОКОВОГО СТВОЛА С ГОРИЗОНТАЛЬНЫМ ОКОНЧАНИЕМ В СКВАЖИНЕ №89 НА МЕСТОРОЖДЕНИИ ДОСМУХАМБЕТОВСКОЕ ПРОЕКТНОЙ ГЛУБИНОЙ 2115,25М (ПО ВЕРТИКАЛИ) 3220,53М (ПО СТВОЛУ)»	стр. 69

органические реагенты двух типов ВОС с волокнистой формой молекул – КМЦ, полиакриламид.

Поскольку химические компоненты буровых растворов и отходов бурения являются потенциальными источниками загрязнения окружающей среды, необходимо знать уровни их токсичности.

8.3 Планируемые мероприятия и проектные решения

Комплекс проектных технических решений по защите земельных ресурсов от загрязнения и истощения и минимизации последствий при проведении подготовительных и буровых работ включает в себя:

- проведение работ в пределах, лишь отведенных во временное пользование территорий;
- движение транспорта только по утвержденным трассам;
- бетонирование площадок на устьях скважин;
- обустройство площадок защитными канавами и обваловкой;
- вывоз и захоронение отходов бурения в специальных местах;
- буровой раствор готовить в блоке приготовления раствора, со сливом в циркуляционную систему по металлическим желобам. Хранить буровой раствор в металлических емкостях. После окончания бурения оставшийся в металлических емкостях буровой раствор использовать на других буровых;


Для эффективной охраны почв от загрязнения и нарушения необходимо разработать план-график конкретных мероприятий, который наряду с имеющимися проектными решениями, направленными на охрану почв, должен включать следующие мероприятия:

- своевременный контроль состояния существующих временных (полевых) дорог для транспортировки временных сооружений, оборудования, материалов, людей;
- организация передвижения техники исключительно по санкционированным маршрутам с сокращением до минимума движения по бездорожью;
- использование автотранспорта с низким давлением шин;
- разработать и осуществить мероприятия по ликвидации очагов нефтезагрязнения и по рекультивации замазученных участков, в случае их возникновения.

8.4 Организация экологического мониторинга почв

Экологический мониторинг почв должен предусматривать наблюдения за уровнем загрязнения почв в соответствии с существующими требованиями по почвам.

При составлении ПЭМ рекомендуем запланировать проведения мониторинга почв не реже 2 раза в год.

	ТОВАРИЩЕСТВО С ОГРАНИЧЕННОЙ ОТВЕТСТВЕННОСТЬЮ «КМГ ИНЖИНИРИНГ»	
P-OOS.02.2105 – 08/4(5) – 31.12.2025	РАЗДЕЛ ОХРАНА ОКРУЖАЮЩЕЙ СРЕДЫ К РАБОЧЕМУ ПРОЕКТУ «ИНДИВИДУАЛЬНЫЙ ТЕХНИЧЕСКИЙ ПРОЕКТ НА ЗАРЕЗКУ БОКОВОГО СТВОЛА С ГОРИЗОНТАЛЬНЫМ ОКОНЧАНИЕМ В СКВАЖИНЕ №89 НА МЕСТОРОЖДЕНИИ ДОСМУХАМБЕТОВСКОЕ ПРОЕКТНОЙ ГЛУБИНОЙ 2115,25М (ПО ВЕРТИКАЛИ) 3220,53М (ПО СТВОЛУ)»	стр. 70

9. ЦЕНКА ВОЗДЕЙСТВИЯ НА РАСТИТЕЛЬНОСТЬ

9.1 Современное состояние растительного покрова в зоне воздействия объекта

Растительность территории НГДУ «Жылыоймунайгаз» характеризуется преобладанием пустынных и степных элементов, местами произрастают типичные галофитные (солелюбивые) сообщества с участием ежевника солончакового, сарсазана шишковатого, сведы вздутоплодной и других.

На песчаных участках преобладают псаммофитно-кустарниковые (жузгун безлистный, курчавка колючая, гребенщик рыхлый, сообщества с участием эфемеров и эфемероидов (мятлик луковичный, тюльпан шренка, клоповник пронзеннолистный, дескурайния софии, желтушник левкойный, мортук восточный и др.), широко представлены сообщества с участием полыни песчаной, более редкими являются полынные сообщества с участием полыни Лерха, полыни белоземельной.

Значительные площади занимают сообщества однолетних солянок (Солерос европейский, сведа высокая, солянка южная и др.), солелюбивых кустарников и полукустарничков (селитрянка шобера, сарсазан шишковатый, поташник олиственный, поташник олиственный, карелиния каспийская) и эфемеров (клоповник пронзеннолистный, дескурайния софии, желтушник левкойный, мортук восточный, мортук пшеничный).

На участках около р. Урал отмечены пойменные кустарниковые заросли с участием лоха остроплодного, ивы и тамарикса многоветвистого.

При этом при смене сезонов года наблюдается смена типов растительности с эфемероидной на полынно-разнотравную, после на многолетне-солянковую и полынно-солянково-разнотравную.

Среди редких видов отмечены следующие:

- тюльпан Шренка (*Tulipa schrenkii*) – редкий и исчезающий вид, внесен в Красную книгу Казахстана;
- тюльпан двуцветный (*Tulipa bicolor*) – вид с сокращающимся ареалом;
- полынь тонкойлопная (*Artemisia tomentella*) - эндем Западного Казахстана.


В состав антропогенной растительности входят:

- адраспаново-мртуковые (адраспан, мортук пшеничный, мортук восточный), адраспаново-сарсазановые, (адраспан, сарсазан шишковатый);
- однолетнесолянково-адраспановые (сарсазан шишковатый, сведа заостренная, клемакоптера шерсистая, солянка натронная, солянка содоносная, сведа заостренная, петросимония раскидистая).

По берегам небольших временных водоемов отмечены группировки тростника и луговая растительность (прибрежница солончаковая, солодка голая, софора лисохвостая, дымнянка, кермек Гмелина, грамала, спорыш).

Большая территория исследуемого участка антропогенно преобразена за счет проведения строительных и буровых работ, густой транспортной сетью.

Растительность трансформирована за счет выпаса скота, вытаптывания, многочисленных грунтовых дорог, замусоренности бытовыми и промышленными отходами.

	ТОВАРИЩЕСТВО С ОГРАНИЧЕННОЙ ОТВЕТСТВЕННОСТЬЮ «КМГ ИНЖИНИРИНГ»	
P-OOS.02.2105 – 08/4(5) – 31.12.2025	РАЗДЕЛ ОХРАНА ОКРУЖАЮЩЕЙ СРЕДЫ К РАБОЧЕМУ ПРОЕКТУ «ИНДИВИДУАЛЬНЫЙ ТЕХНИЧЕСКИЙ ПРОЕКТ НА ЗАРЕЗКУ БОКОВОГО СТВОЛА С ГОРИЗОНТАЛЬНЫМ ОКОНЧАНИЕМ В СКВАЖИНЕ №89 НА МЕСТОРОЖДЕНИИ ДОСМУХАМБЕТОВСКОЕ ПРОЕКТНОЙ ГЛУБИНОЙ 2115,25М (ПО ВЕРТИКАЛИ) 3220,53М (ПО СТВОЛУ)»	стр. 71

В целом, для данной территории характерно относительно бедное видовое разнообразие растительности и недостаточное ее развитие и как следствие разнообразие млекопитающих бедно и тяготеет к типичной пустынной фауне.

9.2 Характеристика воздействия объекта на растительность

На состояние растительности территории оказывают воздействие как природные, так и антропогенные факторы, кумулятивный эффект которых выражается в развитии и направлении процессов динамики как растительности, так и экосистем в целом.

Динамические процессы условно можно объединить в 3 группы:


- природные (климатические, эдафические, литологические и др.);
- антропогенно-природные, или антропогенно-стимулированные, опустынивание, засоление);
- антропогенные (выпас, строительство и др.).

Природные процессы неразрывно связаны с ландшафтно-региональными, физико-географическими условиями. Если их рассматривать отдельно, они наиболее стабильны, имеют четкие закономерности развития и не приводят к деградации растительности (исключая стихийные бедствия и катастрофы). Природная динамика растительности имеет характер циклических флуктуаций или сукцессий, так как за длительный исторический период эволюционного развития растения адаптировались к конкретным условиям среды обитания.

В разных типах экосистем природные смены (флуктуации, сукцессии) растительности протекают по-разному и имеют свои закономерности. Растительность массива обследования развивается в очень суровых природных условиях: засушливость климата, большие амплитуды колебания температур, резкий недостаток влаги в сочетании с широким распространением засоленных почвообразующих и подстилающих пород, вызывающих преобладание восходящих минеральных растворов в почве.

В современной динамике экосистем и растительности антропогенно-природные процессы преобладают, так как вследствие интенсивной хозяйственной деятельности в регионе чисто природные процессы вычлениить невозможно. Они лишь являются фоном, на которые накладываются антропогенные факторы, приводящие к деградации экосистем.

Антропогенные процессы непосредственно связаны с хозяйственной деятельностью человека на данной территории. Они вызваны влиянием разнообразных антропогенных факторов, вызывающих механическое (выпас, уничтожение) и химическое (загрязнение окружающей природной среды) повреждение растительности и других компонентов экосистем (почв, животного мира и др.). Антропогенные смены протекают более быстрыми темпами и ускоряют природные и антропогенно-природные процессы. Взаимодействие антропогенно-стимулированных, антропогенных и природных процессов стимулируют развитие процесса опустынивания данной территории. По степени воздействия на экосистемы территории выделяются следующие антропогенные факторы:

	ТОВАРИЩЕСТВО С ОГРАНИЧЕННОЙ ОТВЕТСТВЕННОСТЬЮ «КМГ ИНЖИНИРИНГ»	
P-OOS.02.2105 – 08/4(5) – 31.12.2025	РАЗДЕЛ ОХРАНА ОКРУЖАЮЩЕЙ СРЕДЫ К РАБОЧЕМУ ПРОЕКТУ «ИНДИВИДУАЛЬНЫЙ ТЕХНИЧЕСКИЙ ПРОЕКТ НА ЗАРЕЗКУ БОКОВОГО СТВОЛА С ГОРИЗОНТАЛЬНЫМ ОКОНЧАНИЕМ В СКВАЖИНЕ №89 НА МЕСТОРОЖДЕНИИ ДОСМУХАМБЕТОВСКОЕ ПРОЕКТНОЙ ГЛУБИНОЙ 2115,25М (ПО ВЕРТИКАЛИ) 3220,53М (ПО СТВОЛУ)»	стр. 72

1. Пастбищный (выпас, перевыпас скота) – потенциально обратимый вид воздействия, выражен по всей территории в разной степени, в зависимости от нагрузки скота и пастбищной ценности растительности. Вследствие интенсивного засоления почв исследуемого участка, растительность содержит значительные количества минеральных солей, поэтому могут поедаться скотом только после выпадения осадков. Земли используются только как зимние пастбища для верблюдов.

2. Транспортный (дорожная сеть) – линейно-локальный необратимый вид воздействия, характеризующийся полным уничтожением растительного покрова по трассам дорог, запылением и химическим загрязнением растений вдоль трасс. Наиболее сильно выражен вблизи объектов месторождения и населенных пунктов из-за сгущения дорог.

3. Пирогенный – (пожары) локальный вид воздействия, характерен для всех типов экосистем. На заросших кустарником и захламленных ветошью участках может расцениваться как положительный фактор для улучшения состояния растительности «омоложения», но губителен для животных, особенно беспозвоночных (насекомых).

4. Промышленный (разведка и добычи нефти) – локальный вид воздействия с сильной степенью нарушенности экосистем в радиусе 100-1000м (запыление растительного покрова, очаги химического загрязнения в результате разливов нефтепродуктов и других химреагентов, тотальное уничтожение травостоя).

Территориальные экологические последствия влияния этих факторов не равноценны. Кроме того, повсеместно экосистемы испытывают влияние многих факторов одновременно, но интегральный, кумулятивный эффект этих воздействий не одинаков и зависит от исходного состояния и потенциальной устойчивости растительности конкретных участков.


Источниками воздействия на растительность являются:

- изъятие земель;
- передвижение транспорта и специальной техники;
- подготовка поверхности для строительства скважины и иных технологических объектов, в том числе устройство базового полевого лагеря;
- твердые производственные и бытовые отходы, сточные воды.

При проведении работ на месторождении Досмухамбетовское планируется строительство эксплуатационных скважин №55 проектной глубиной 2600 м по стволу. Персонал будет проживать на промысле, максимальное количество буровой бригады на месторождении составит 30 человек.

9.3 Обоснование объемов использования растительных ресурсов

При строительстве скважины №89 на месторождении растительные ресурсы не используются.

	ТОВАРИЩЕСТВО С ОГРАНИЧЕННОЙ ОТВЕТСТВЕННОСТЬЮ «КМГ ИНЖИНИРИНГ»	
P-OOS.02.2105 – 08/4(5) – 31.12.2025	РАЗДЕЛ ОХРАНА ОКРУЖАЮЩЕЙ СРЕДЫ К РАБОЧЕМУ ПРОЕКТУ «ИНДИВИДУАЛЬНЫЙ ТЕХНИЧЕСКИЙ ПРОЕКТ НА ЗАРЕЗКУ БОКОВОГО СТВОЛА С ГОРИЗОНТАЛЬНЫМ ОКОНЧАНИЕМ В СКВАЖИНЕ №89 НА МЕСТОРОЖДЕНИИ ДОСМУХАМБЕТОВСКОЕ ПРОЕКТНОЙ ГЛУБИНОЙ 2115,25М (ПО ВЕРТИКАЛИ) 3220,53М (ПО СТВОЛУ)»	стр. 73

9.4 Определение зоны влияния планируемой деятельности на растительность

При строительстве скважины №89 на месторождении зоны влияния планируемой деятельности на растительность отсутствуют.

9.5 Ожидаемые изменения в растительном покрове

При проведении планируемых работ на месторождении будет изыматься площадь менее 2,26 га на скважину. На этих территориях будет полностью уничтожена растительность.

Помимо санкционированного участка отчуждения по территории будет наезжена сеть несанкционированных дорог. Это приведет к дополнительным площадям с деградированной растительностью. Чем шире будет сеть наезженных дорог, тем больше вероятности расширения очагов опустынивания.


Территории обследования, в настоящее время представленные естественной зональной растительностью, могут подвергнуться сильным антропогенным воздействиям. В связи с этим вокруг промышленных площадок будет полностью нарушен морфологический профиль почв. Такие участки длительное время не зарастают. При прекращении непосредственного воздействия (до 3-х месяцев) на второй-третий год начнется постепенное зарастание. На первой стадии будут внедряться пионерные виды растительности. Это, в основном, виды, произрастающие на легких разностях зональных почв, такие, как рогач сумчатый и некоторые виды однолетних солянок рода *Petrosimonia*.

9.6 Рекомендации по сохранению растительных сообществ

При хозяйственном освоении пустынных территорий часто возникают трудности из-за выдувания слабоустойчивых грунтов и песчаных заносов. Это особенно ощутимо сейчас, когда с освоением новых месторождений нефти и газа в рассматриваемом районе темпы освоения расширяются. Столь интенсивному развитию процессов дефляции способствуют жаркий засушливый климат, весьма малое количество атмосферных осадков и ветровой режим. Следует учесть, что на месторождении имеет место деградация растительного покрова в результате проведенных работ по поискам нефти на этой территории и разработки ближайших нефтяных месторождений.

Для предотвращения нежелательных последствий при проведении планируемых работ по бурению скважин на месторождении и сокращении площадей с уничтоженной и трансформированной растительностью необходимо выполнение комплекса мероприятий по охране растительности:

- свести к минимуму количество вновь прокладываемых грунтовых дорог;
- рациональное использование земель, выбор оптимальных размеров рабочей зоны при строительстве. Расположение объектов на площадке буровой должно соответствовать утвержденной схеме расположения оборудования;
- снятие и сохранение плодородного почвенного слоя для последующего использования его при рекультивационных работах;
- не допускать расширения дорожного полотна;

	ТОВАРИЩЕСТВО С ОГРАНИЧЕННОЙ ОТВЕТСТВЕННОСТЬЮ «КМГ ИНЖИНИРИНГ»	
P-OOS.02.2105 – 08/4(5) – 31.12.2025	РАЗДЕЛ ОХРАНА ОКРУЖАЮЩЕЙ СРЕДЫ К РАБОЧЕМУ ПРОЕКТУ «ИНДИВИДУАЛЬНЫЙ ТЕХНИЧЕСКИЙ ПРОЕКТ НА ЗАРЕЗКУ БОКОВОГО СТВОЛА С ГОРИЗОНТАЛЬНЫМ ОКОНЧАНИЕМ В СКВАЖИНЕ №89 НА МЕСТОРОЖДЕНИИ ДОСМУХАМБЕТОВСКОЕ ПРОЕКТНОЙ ГЛУБИНОЙ 2115,25М (ПО ВЕРТИКАЛИ) 3220,53М (ПО СТВОЛУ)»	стр. 74

- осуществлять профилактические мероприятия, способствующие прекращению роста площадей, подвергаемых воздействию при производстве работ;

- не прокладывать дорогу по соровым участкам (особенно по их кромке);
- исключить использование несанкционированной территории под хозяйственные нужды.


С целью контроля и оценки происходящих изменений состояния окружающей среды, прогноза их дальнейшего развития и оценки эффективности применяемых природоохранных мероприятий предусмотрено ведение производственного мониторинга.

9.7 Мероприятия по предотвращению негативных воздействий

При проведении работ необходимо строгое соблюдение, предложенных проектом решений.

В дополнение к проектным решениям по уменьшению воздействия рекомендуется:

- ограничение движения транспорта по бездорожью;
- использование в соровых понижениях автотранспорта с низким давлением шин;
- размещение топливных резервуаров на безопасном расстоянии от промплощадки (не менее 173 м от операторской) и огораживание валом для локализации при случайных разливах.

	ТОВАРИЩЕСТВО С ОГРАНИЧЕННОЙ ОТВЕТСТВЕННОСТЬЮ «КМГ ИНЖИНИРИНГ»	
P-OOS.02.2105 – 08/4(5) – 31.12.2025	РАЗДЕЛ ОХРАНА ОКРУЖАЮЩЕЙ СРЕДЫ К РАБОЧЕМУ ПРОЕКТУ «ИНДИВИДУАЛЬНЫЙ ТЕХНИЧЕСКИЙ ПРОЕКТ НА ЗАРЕЗКУ БОКОВОГО СТВОЛА С ГОРИЗОНТАЛЬНЫМ ОКОНЧАНИЕМ В СКВАЖИНЕ №89 НА МЕСТОРОЖДЕНИИ ДОСМУХАМБЕТОВСКОЕ ПРОЕКТНОЙ ГЛУБИНОЙ 2115,25М (ПО ВЕРТИКАЛИ) 3220,53М (ПО СТВОЛУ)»	стр. 75

10. ОЦЕНКА ВОЗДЕЙСТВИЙ НА ЖИВОТНЫЙ МИР

Наибольшее количество видов млекопитающих относится к насекомоядным, грызунам и мелким хищникам.

Насекомоядные, семейство ежевые, представлено видом ушастый ёж - *Erinaceus awitus*. Представители этого вида встречаются в разреженных зарослях гребенщика.

Рукокрылые, семейство гладконосые рукокрылые, представлены видами: усатая ночница - (*Myotis mystacinus*) и серый ушан (*Plecotus austriacus*).

Отряд хищные, семейство псовые, представлены 3 видами: Волк – *Canus lupus* - вид, предпочитающий селиться в мелкосопочнике или в массивах бугристых песков. Корсак - (*Vulpes corsac*) распространён практически на всей территории участка, и лисица (*ulpes vulpes*) - обитает на полупустынных участках с кустарниковой растительностью.

Отряд зайцеобразные, семейство зайцы представлено видом заяц-русак (*Lepus europaeus*).

Семейство куны представлено лаской (*Mustela nivalis*) и степным хорьком (*Mustela eversmanni*) - хищные зверьки, питающиеся насекомыми, грызунами, мелкими пернатыми и пресмыкающимися.


Отряд грызуны. Семейство ложнотушканчиковые представлено 3-мя видами: малый тушканчик - (*Allactaga elater*), большой тушканчик (*Allactaga major*) и тушканчик прыгун (*Allactaga sibirica*), которые обитают на участках полупустынного характера. Емуранчик (*Stylodipus telum*) селится в мелкобугристом рельефе. Хомяковые представлены следующими видами: серый хомячок (*Cricetulus migratorius*) и обыкновенная полёвка (*Microtus arvalis*).

Семейство песчанковые. Большая песчанка (*Rhombomys opimus*) - широко распространённый грызун, живущий колониями, гребенщикова песчанка (*Meriones tamariscinus*) селится по пескам, тяготеет к кустарникам гребенщика. Краснохвостая песчанка (*Meriones libycus*) обитает в эфемероидных всхолмлённых пустынях с плотными почвами и по закреплённым пескам.

Семейство мышиные представлено видами домовая мышь (*Mus musculus*) и серая крыса (*Rattus norvegicus*), которые встречаются в районе поселка, в бытовых строениях, на территории хозяйственных и на прилегающих окультуренных участках.

Орнитофауна обследуемой территории может насчитывать более 200 видов в период пролёта, что составляет около половины видов орнитофауны Казахстана. Птиц обследуемой территории можно разделить на 4 категории по характеру пребывания: пролетные, гнездящиеся, оседлые, и зимующие.

Фауна оседлых и гнездящихся пернатых исследуемой территории обеднена в видовом отношении. Из гнездящихся пернатых отмечены: 5 видов хищных (черный коршун - *Nilvus migrans*, болотный лушь - *Circus aeruginosus*, куганник – *Buteo rufinus*, степной орел - *Aquila rapax*, обыкновенная пустельга – *Falco tinnunculus*). Воробьинообразные наиболее многочисленны как в видовом, так и в количественном составе. Наиболее представительны жаворонковые (хохлатый - *Galerida cristata*, малый - *Calandrella cinerea*, серый - *Calandrella rufescens*, степной - *Melanocorypha calandra*, черный - *Melanocorypha jeltoniensis* и рогатый - *Eremophila alpestris*).

	ТОВАРИЩЕСТВО С ОГРАНИЧЕННОЙ ОТВЕТСТВЕННОСТЬЮ «КМГ ИНЖИНИРИНГ»	
P-OOS.02.2105 – 08/4(5) – 31.12.2025	РАЗДЕЛ ОХРАНА ОКРУЖАЮЩЕЙ СРЕДЫ К РАБОЧЕМУ ПРОЕКТУ «ИНДИВИДУАЛЬНЫЙ ТЕХНИЧЕСКИЙ ПРОЕКТ НА ЗАРЕЗКУ БОКОВОГО СТВОЛА С ГОРИЗОНТАЛЬНЫМ ОКОНЧАНИЕМ В СКВАЖИНЕ №89 НА МЕСТОРОЖДЕНИИ ДОСМУХАМБЕТОВСКОЕ ПРОЕКТНОЙ ГЛУБИНОЙ 2115,25М (ПО ВЕРТИКАЛИ) 3220,53М (ПО СТВОЛУ)»	стр. 76

В антропогенных ландшафтах, среди жилых и хозяйственных построек обитает 5 синантропных видов: сизый голубь - *Columba livia*, удод - *Upupa epops*, полевой - *Passer montanus* и домовый - *Passer domesticus* воробей, деревенская ласточка – *Hirundo rustica*.

На зимовках встречаются 8 видов, это сизый голубь, филин, домовый сыч, хохлатый, черный и рогатый жаворонки, полевой и домовый воробьи. В мягкие зимы состав зимующих птиц расширяется за счет вороновых, некоторых вьюрковых и овсянок.

Значительная часть центра промыслов подвержена значительному техногенному воздействию. Фауна или практически отсутствует, или видовое разнообразие снижено до 1-3 видов.

Для сбора более точных сведений о видовом и количественном составе фауны необходимо организовать полноценные экспедиции на разных этапах жизнедеятельности представителей животного мира.


Для снижения негативного воздействия на животных и на их местообитание при проведении работ по размещению объектов инфраструктуры, складированию производственно-бытовых отходов и в период бурения скважин:

- необходимо учитывать наличие на территории самих животных, их гнезд, нор и избегать их уничтожения или разрушения;
- учитывая, что на территории планируемых работ большая часть млекопитающих, пресмыкающихся и некоторые виды птиц ведут ночной образ жизни, необходимо до минимума сократить передвижение автотранспорта в ночное время;
- при планировании транспортных маршрутов и передвижений по территории следует использовать ранее проложенные дороги и избегать вне дорожных передвижений автотранспорта;
- важно обеспечить контроль за случайной (не планируемой) деятельностью нового населения (нелегальная охота и т.п.);
- на весь период работ необходимо проведение постоянных мероприятий по восстановлению нарушенных участков местности и своевременному устранению неизбежных загрязнений и промышленно-бытовых отходов со всей площади, затронутой хозяйственной деятельностью.

10.1 Оценка современного состояния животного мира. Мероприятия по их охране

Разнообразие животного мира представляет огромную ценность, это – уникальный природный ресурс, который играет чрезвычайно важную роль в жизни и хозяйственной деятельности людей. Сохранение биологического разнообразия является одной из форм рационального использования и воспроизводства природных ресурсов.

В период проведения работ по реализации рассматриваемого проекта влияние на представителей животного мира может сказываться при воздействии следующих факторов:

	ТОВАРИЩЕСТВО С ОГРАНИЧЕННОЙ ОТВЕТСТВЕННОСТЬЮ «КМГ ИНЖИНИРИНГ»	
P-OOS.02.2105 – 08/4(5) – 31.12.2025	РАЗДЕЛ ОХРАНА ОКРУЖАЮЩЕЙ СРЕДЫ К РАБОЧЕМУ ПРОЕКТУ «ИНДИВИДУАЛЬНЫЙ ТЕХНИЧЕСКИЙ ПРОЕКТ НА ЗАРЕЗКУ БОКОВОГО СТВОЛА С ГОРИЗОНТАЛЬНЫМ ОКОНЧАНИЕМ В СКВАЖИНЕ №89 НА МЕСТОРОЖДЕНИИ ДОСМУХАМБЕТОВСКОЕ ПРОЕКТНОЙ ГЛУБИНОЙ 2115,25М (ПО ВЕРТИКАЛИ) 3220,53М (ПО СТВОЛУ)»	стр. 77

- прямых (изъятие или вытеснение части популяций, уничтожение части местообитаний т.п.);
- косвенных (сокращение площади местообитаний, качественное изменение среды обитания).

Факторы воздействия различаются по времени воздействия: сезонные, годовые, многолетние и необратимые.

Необходимо учитывать и территориальную широту воздействия: то ли оно будет касаться лишь непосредственного участка, повлияет на смежные территории, изменит местообитание на относительно больших территориях или охватит огромные регионы.

Следует также учитывать воспроизводственный потенциал животных, обитающих на территории планируемых работ, так как одни виды способны в относительно короткие сроки восстановить свою популяционную структуру и численность, другие, прежде всего редкие или узкоспециализированные виды, обитающие лишь на ограниченных участках и нигде больше не встречающиеся.


Наиболее опасны сильные и одновременно постоянные воздействия. Что касается преобразований местообитаний, то для некоторых видов они могут быть положительными, для других – отрицательными.

Антропогенные факторы

Проблема развития биоценозов пустынь в одновременных условиях нарушенной и постоянно изменяемой в процессе освоения земель природной среды в последние годы особенно актуальна. Происходящие в пустынной зоне изменения лишь отчасти и в немногих точках могут рассматриваться как позитивные, на большой же территории аридных земель имеют место деградационные процессы, в той или иной мере отражающиеся и на животном мире.

Практическое значение для человека имеют как массовые, так и некоторые редкие виды. Можно предположить, что влияние человека на массовые виды меньше, чем на редкие виды. Однако, как показывает опыт освоения человеком ресурсов дикой фауны пустынь, численность и само существование массовых, особенно стадных, видов в большей мере подвержены влиянию со стороны человека, чем численность редких или малочисленных видов. Массовые виды имеют наибольшее значение в экономике природы и, соответственно, имеют особую привлекательность и доступность для практического использования их человеком. Значит, интенсивность использования массовых видов во много раз больше, чем редких и малочисленных, которые рассеяны по территории и малодоступны.

Немалая часть из них добывается в рассматриваемом районе. В новых условиях утрачивается биологическая целесообразность некоторых свойств диких животных, выработанных в процессе эволюции, в частности стадность. В настоящее время при новых способах промысла свойство стадности стало вредным для копытных. Один из двух видов этих животных – джейран к настоящему времени уже истреблен в рассматриваемом районе, однако еще в 60-х годах он здесь был обычным видом. Подвергается постоянному истреблению другой вид

	ТОВАРИЩЕСТВО С ОГРАНИЧЕННОЙ ОТВЕТСТВЕННОСТЬЮ «КМГ ИНЖИНИРИНГ»	
P-OOS.02.2105 – 08/4(5) – 31.12.2025	РАЗДЕЛ ОХРАНА ОКРУЖАЮЩЕЙ СРЕДЫ К РАБОЧЕМУ ПРОЕКТУ «ИНДИВИДУАЛЬНЫЙ ТЕХНИЧЕСКИЙ ПРОЕКТ НА ЗАРЕЗКУ БОКОВОГО СТВОЛА С ГОРИЗОНТАЛЬНЫМ ОКОНЧАНИЕМ В СКВАЖИНЕ №89 НА МЕСТОРОЖДЕНИИ ДОСМУХАМБЕТОВСКОЕ ПРОЕКТНОЙ ГЛУБИНОЙ 2115,25М (ПО ВЕРТИКАЛИ) 3220,53М (ПО СТВОЛУ)»	стр. 78

копытных – сайгак. Причинами катастрофического сокращения численности джейрана и наметившегося в последние годы снижения численности сайгака послужили прямое уничтожение их человеком, сокращение площади естественных пастбищ в результате изменения пустынной растительности и вытеснения с них диких стад отарами домашних животных и изменение территории (появление дорог, временных и постоянных населенных пунктов и т.д.), затруднившее характерные для этих животных широкие сезонные миграции.

В последние годы повсеместно отмечается повышение численности таких хищных млекопитающих, как волк, лиса, корсак и расширение ареала шакала. Основной причиной высокого обилия этих животных является их недопромысел, вызванный отсутствием должной организации охотничье-промысловых мероприятий и низкими премиями за отстрел хищников.


Из птиц наиболее уязвимыми оказались некогда массовые пустынные виды (чернобрюхий и белобрюхий рябки, саджа). Местное население мало охотится на них, предпочитая охоту на копытных. Однако временное население истребляет этих птиц в больших количествах, добывая их на водопоях, в том числе в гнездовое время. Также в результате бесконтрольной охоты в настоящее время крайне редкими птицами стали дрофа-красотка и джек. Первый из этих видов уже давно не отмечается в районе исследований даже на пролете. Попутно истребляются хищные непромысловые птицы (канюки, пустельги, степные орлы, филины, ценные ловчие птицы – балабаны).

Не вызывает сомнений, что сохранение биологического разнообразия природных угодий засушливых земель представляет собой одну из центральных проблем природопользования в зоне пустынь. Восстановление численности и естественных ареалов, видов крупных млекопитающих, промысловых и хищных птиц входит также в круг актуальных задач этой проблемы и должно основываться наряду с мероприятиями по охране существующих популяций ценных и редких видов на реализации системы. Именно это может служить основой для регенерации сократившихся ареалов ценных видов животных и восстановления целостности и экологической полноценности зооценозов рассматриваемого района.

Практические мероприятия, направленные на сохранение животных и мест их обитания, должны проводиться уже с самых первых шагов по освоению ресурсов пустыни. На данном этапе освоения площади работ необходима разработка Плана безопасного ведения работ, обязательным пунктом которого являются мероприятия по охране окружающей среды.

Техногенные факторы воздействия

Наиболее сильное и действенное влияние на животный мир на территории участка оказывают прямые факторы. На территории предполагаемых работ их воздействие может сказаться как в период проведения подготовительных работ, так и при дальнейшем бурении эксплуатационных скважин (стадия разрушения биоценоза) путем изъятия части популяций некоторых животных и уничтожения части их местообитаний. В результате чего участки территории, где будут расположены буровые установки и технологическое оборудование, на весь период эксплуатации месторождения будут непригодны для поселения диких животных.

	ТОВАРИЩЕСТВО С ОГРАНИЧЕННОЙ ОТВЕТСТВЕННОСТЬЮ «КМГ ИНЖИНИРИНГ»	
P-OOS.02.2105 – 08/4(5) – 31.12.2025	РАЗДЕЛ ОХРАНА ОКРУЖАЮЩЕЙ СРЕДЫ К РАБОЧЕМУ ПРОЕКТУ «ИНДИВИДУАЛЬНЫЙ ТЕХНИЧЕСКИЙ ПРОЕКТ НА ЗАРЕЗКУ БОКОВОГО СТВОЛА С ГОРИЗОНТАЛЬНЫМ ОКОНЧАНИЕМ В СКВАЖИНЕ №89 НА МЕСТОРОЖДЕНИИ ДОСМУХАМБЕТОВСКОЕ ПРОЕКТНОЙ ГЛУБИНОЙ 2115,25М (ПО ВЕРТИКАЛИ) 3220,53М (ПО СТВОЛУ)»	стр. 79

Исследования показывают, что многочисленные грунтовые дороги, места бывших построек и стоянок, старые кладбища и т.п. нередко являются основными вторичными местообитаниями, которые в очень большой степени облегчают возможность более быстрой концентрации поселений грызунов и расселения песчанок на окружающей территории.

Ощутимого воздействия на сайгаков не будет наблюдаться, ввиду того что они встречается здесь, в основном, в летний период (места летовок). Они будут вытеснены с территории скважины. Одним из решающих факторов снижения численности популяций сайгаков выступает нелегальная охота.

Плотность населения пресмыкающихся групп животных при разработке месторождения в радиусе 1 км может снизиться в 2-3 раза, а некоторые и вообще исчезнуть вблизи него. Несомненно, в радиусе 3-5 км снизится численность степного орла, а дрофа-красотка переместится в более отдаленные пустынные участки, редко посещаемые человеком. Произойдет также вытеснение из ближайших окрестностей лисицы, корсака, летучих мышей, большинства тушканчиков. На миграции птиц месторождение существенного влияния не окажет.

При отсутствии специальных защитных мероприятий косвенное воздействие на животных может оказать загрязнение территории работ нефтью и тяжелыми металлами, промышленно-бытовыми отходами, выбросами токсичных веществ в атмосферу в результате сжигания попутного газа и др. На популяционном уровне реакция животных на такие воздействия проявляется в изменениях видового состава. Менее пластичные виды уступают место более приспособленным к обитанию в новых условиях. В связи со значительной удаленностью участков планируемой разведки и бурения опережающих скважин от мест обитания редких видов животных, внесенных в Красную книгу, реализация проекта не отразится на сохранности и площади их местообитаний.


Важно обеспечить контроль за случайной (непланируемой) деятельностью нового населения (нелегальная охота и т.п.). На весь период работ необходимо проведение постоянных мероприятий по восстановлению нарушенных участков местности и своевременному устранению неизбежных загрязнений и промышленно-бытовых отходов со всей площади, затронутой хозяйственной деятельностью.

10.2 Мероприятия по предотвращению негативных воздействий на животный мир

Охрана окружающей среды и предотвращение ее загрязнения в процессе строительства эксплуатационных скважин сводится к определению предполагаемого воздействия на компоненты окружающей природной среды (в т.ч. животный мир), разработке природоохранных мероприятий, сводящих к минимуму возможное воздействие.

Охране подлежат не только редкие, но и обычные, пока еще достаточно распространенные животные.

Процессы строительства характеризуются высокими темпами работ, минимальной численностью одновременно занятых строителей, минимизацией монтажных операций на площадках, высокой квалификацией персонала,

	ТОВАРИЩЕСТВО С ОГРАНИЧЕННОЙ ОТВЕТСТВЕННОСТЬЮ «КМГ ИНЖИНИРИНГ»	
P-OOS.02.2105 – 08/4(5) – 31.12.2025	РАЗДЕЛ ОХРАНА ОКРУЖАЮЩЕЙ СРЕДЫ К РАБОЧЕМУ ПРОЕКТУ «ИНДИВИДУАЛЬНЫЙ ТЕХНИЧЕСКИЙ ПРОЕКТ НА ЗАРЕЗКУ БОКОВОГО СТВОЛА С ГОРИЗОНТАЛЬНЫМ ОКОНЧАНИЕМ В СКВАЖИНЕ №89 НА МЕСТОРОЖДЕНИИ ДОСМУХАМБЕТОВСКОЕ ПРОЕКТНОЙ ГЛУБИНОЙ 2115,25М (ПО ВЕРТИКАЛИ) 3220,53М (ПО СТВОЛУ)»	стр. 80

минимальной площадью земель, отводимых во временное пользование для технологических и социальных нужд строителей на время работ, оптимизация транспортной схемы и др.

Основные мероприятия по минимизации отрицательного антропогенного воздействия на животный мир должны включать:

- инструктаж персонала о недопустимости охоты на животных, бесцельном уничтожении пресмыкающихся;
- строгое соблюдение технологии;
- запрещение кормления и приманки диких животных;
- запрещение браконьерства и любых видов охоты;
- использование техники, освещения, источников шума должно быть ограничено минимумом;
- работы по восстановлению деградированных земель.


Для предотвращения гибели объектов животного мира от воздействия вредных веществ и сырья, находящихся на строительных площадках, необходимо:

- помещать хозяйственные и производственные сточные воды в емкости для обработки на самой производственной площадке или для транспортировки на специальные полигоны для последующей утилизации;
- обеспечивать полную герметизацию систем сбора, хранения и транспортировки добываемого жидкого и газообразного сырья;
- снабжать емкости и резервуары системой защиты в целях предотвращения попадания в них животных.

Для сохранения среды обитания животных необходимо ограничить количество подъездных дорог.

Требуется учитывать, что территория месторождения является зоной стабильной природно-очаговой эпизоотии инфекционных заболеваний. Многие из обитающих здесь грызунов являются носителями опасных болезней (песчанки).

При условии выполнения всех природоохранных мероприятий влияние от реализации проекта строительства эксплуатационных скважин можно будет свести к минимуму.

	ТОВАРИЩЕСТВО С ОГРАНИЧЕННОЙ ОТВЕТСТВЕННОСТЬЮ «КМГ ИНЖИНИРИНГ»	
P-OOS.02.2105 – 08/4(5) – 31.12.2025	РАЗДЕЛ ОХРАНА ОКРУЖАЮЩЕЙ СРЕДЫ К РАБОЧЕМУ ПРОЕКТУ «ИНДИВИДУАЛЬНЫЙ ТЕХНИЧЕСКИЙ ПРОЕКТ НА ЗАРЕЗКУ БОКОВОГО СТВОЛА С ГОРИЗОНТАЛЬНЫМ ОКОНЧАНИЕМ В СКВАЖИНЕ №89 НА МЕСТОРОЖДЕНИИ ДОСМУХАМБЕТОВСКОЕ ПРОЕКТНОЙ ГЛУБИНОЙ 2115,25М (ПО ВЕРТИКАЛИ) 3220,53М (ПО СТВОЛУ)»	стр. 81


11. ОЦЕНКА ВОЗДЕЙСТВИЯ НА ЛАНДШАФТЫ И МЕРЫ ПО ПРЕДОТВРАЩЕНИЮ, МИНИМИЗАЦИИ, СМЯГЧЕНИЮ НЕГАТИВНЫХ ВОЗДЕЙСТВИЙ, ВОССТАНОВЛЕНИЮ ЛАНДШАФТОВ В СЛУЧАЯХ ИХ НАРУШЕНИЯ

Ландшафт географический – относительно однородный участок географической оболочки, отличающийся закономерным сочетанием её компонентов (рельефа, климата, растительности и др.) и морфологических частей (фаций, урочищ, местностей), а также особенностями сочетаний и характером взаимосвязей с более низкими территориальными единицами. Географические ландшафты можно подразделить на 3 категории: природные, антропогенные и техногенные.

Антропогенные ландшафты включают посевы, молодые (до 5 лет) и старые (более 5 лет) пашни, пастбища, заросшие водоёмы и т.д. Техногенные ландшафты представлены карьерами, отвалами пород и техногенных минеральных образований, насыпными полотнами шоссейных и железных дорог, трубопроводами, населёнными пунктами и объектами инфраструктур. Природные ландшафты подразделяются на два вида: 1 – слабоизменённые, 2 – модифицированные.

Эколого-ландшафтная ситуация в рассматриваемом районе определяется сочетание антропогенных и техногенных ландшафтов.

С западной и юго-восточной сторон от промышленной площадки сохраняются антропогенные ландшафты. С южной и юго-западной сторон расположены земли промышленности – техногенные ландшафты. Намечаемая деятельность не предполагает изменения на данных территориях состоявшегося ландшафта.

	ТОВАРИЩЕСТВО С ОГРАНИЧЕННОЙ ОТВЕТСТВЕННОСТЬЮ «КМГ ИНЖИНИРИНГ»	
P-OOS.02.2105 – 08/4(5) – 31.12.2025	РАЗДЕЛ ОХРАНА ОКРУЖАЮЩЕЙ СРЕДЫ К РАБОЧЕМУ ПРОЕКТУ «ИНДИВИДУАЛЬНЫЙ ТЕХНИЧЕСКИЙ ПРОЕКТ НА ЗАРЕЗКУ БОКОВОГО СТВОЛА С ГОРИЗОНТАЛЬНЫМ ОКОНЧАНИЕМ В СКВАЖИНЕ №89 НА МЕСТОРОЖДЕНИИ ДОСМУХАМБЕТОВСКОЕ ПРОЕКТНОЙ ГЛУБИНОЙ 2115,25М (ПО ВЕРТИКАЛИ) 3220,53М (ПО СТВОЛУ)»	стр. 82

12. ОЦЕНКА ВОЗДЕЙСТВИЯ НА СОЦИАЛЬНО-ЭКОНОМИЧЕСКУЮ СРЕДУ

12.1 Социально-экономические условия района

Численность и миграция населения. Численность населения Атырауской области на 1 мая 2025 года составила 713 тыс. человек, в том числе 391,5 тыс. человек (54,9%) – городских, 321,5 тыс. человек (45,1%) – сельских жителей.

Естественный прирост населения в январе-апреле 2025 года составил 3353 человека (в соответствующем периоде предыдущего года – 4098 человек).

За январь-апрель 2025 года число родившихся составило 4469 человек (на 15,6% меньше чем в январе-апреле 2024 года), число умерших составило 1116 человек (на 6,6% меньше чем в январе-апреле 2024 года).

Сальдо миграции составило – 1131 человек (в январе-апреле 2024 года – 563 человека), в том числе во внешней миграции – 130 человек (219), во внутренней – 1261 человек (-782).

Таблица 12.1 Численность населения Республики Казахстан по областям, городам и районам на 1 января 2025г.

	Все население	В том числе:							
		мужчины	женщины	городское население	в том числе:		сельское население	в том числе:	
					мужчины	женщины		мужчины	женщины
Атырауская	710 876	351 657	359 219	390 994	189 262	201 732	319 882	162 395	157 487
Атырау г.а.	422 663	205 486	217 177	326 134	156 755	169 379	96 529	48 731	47 798
Жылыойский район	84 817	42 588	42 229	64 860	32 507	32 353	19 957	10 081	9 876
Индерский район	32 623	16 601	16 022	-	-	-	32 623	16 601	16 022
Исатайский район	26 194	13 518	12 676	-	-	-	26 194	13 518	12 676
Курмангазинский район	55 447	28 363	27 084	-	-	-	55 447	28 363	27 084
Кзылкогинский район	30 768	15 838	14 930	-	-	-	30 768	15 838	14 930
Макатский район	29 445	14 715	14 730	-	-	-	29 445	14 715	14 730
Махамбетский район	28 919	14 548	14 371	-	-	-	28 919	14 548	14 371


Отраслевая статистика. Объем промышленного производства в январе-мае 2025 года составил 5701895 млн. тенге в действующих ценах, или 112,9% к январю-маю 2024 года.

В горнодобывающей промышленности объемы производства увеличились на 14,6%, в снабжении электроэнергией, газом, паром, горячей водой и кондиционированным воздухом - на 17,7%, в обрабатывающей промышленности снизились на 3,1%, в водоснабжении, сборе, обработке и удалении отходов, деятельности по ликвидации загрязнений – на 20,3%.

Объем валового выпуска продукции (услуг) сельского хозяйства в январе-мае 2025 года составил 28918,2 млн.тенге, или 110,4% к январю-маю 2024 года

Объем грузооборота в январе-мае 2025 года составил 26622,2 млн. ткм (с учетом оценки объема грузооборота индивидуальных предпринимателей, занимающихся коммерческими перевозками), или 141 % к январю-маю 2024 года.

Объем пассажирооборота – 2588,4 млн.пкм, или 131,2% к январю-маю 2024 года

	ТОВАРИЩЕСТВО С ОГРАНИЧЕННОЙ ОТВЕТСТВЕННОСТЬЮ «КМГ ИНЖИНИРИНГ»	
P-OOS.02.2105 – 08/4(5) – 31.12.2025	РАЗДЕЛ ОХРАНА ОКРУЖАЮЩЕЙ СРЕДЫ К РАБОЧЕМУ ПРОЕКТУ «ИНДИВИДУАЛЬНЫЙ ТЕХНИЧЕСКИЙ ПРОЕКТ НА ЗАРЕЗКУ БОКОВОГО СТВОЛА С ГОРИЗОНТАЛЬНЫМ ОКОНЧАНИЕМ В СКВАЖИНЕ №89 НА МЕСТОРОЖДЕНИИ ДОСМУХАМБЕТОВСКОЕ ПРОЕКТНОЙ ГЛУБИНОЙ 2115,25М (ПО ВЕРТИКАЛИ) 3220,53М (ПО СТВОЛУ)»	стр. 83

Объем строительных работ (услуг) составил 152040 млн.тенге или 43,2% к январю-маю 2024 года

В январе-мае 2025 года общая площадь введенного в эксплуатацию жилья увеличилась на 3,2% и составила 189,3 тыс.кв.м. При этом, общая площадь введенных в эксплуатацию индивидуальных жилых домов уменьшилась на 14,2% (155,7 тыс. кв.м.).

Объем инвестиций в основной капитал в январе-мае 2025 года составил 501404 млн.тенге, или 62,1% к январю-маю 2024 года.

Количество зарегистрированных юридических лиц по состоянию на 1 июня 2025 года составило 14655 единиц и увеличилось по сравнению с соответствующей датой предыдущего года на 1%, из них 14266 единиц с численностью работников менее 100 человек. Количество действующих юридических лиц составило 11559 единиц, среди которых 11170 единицы – малые предприятия. Количество зарегистрированных предприятий малого и среднего предпринимательства (юридические лица) в области составило 12599 единиц и увеличилось по сравнению с соответствующим периодом предыдущего года на 1%.


Таблица 12.2 Объем промышленного производства по видам экономической деятельности в Атырауской области за 2025г.

	2025 год*			
	январь	январь-февраль	январь-март	январь-апрель
Промышленность - всего				
Атырауская область	1 030 883 565	2 215 041 588	3 464 038 852	4 611 816 332
Атырауская г.а	104 436 514	208 297 254	310 512 362	411 122 871
Жылыой	892 836 109	1 944 803 323	3 061 871 451	4 080 043 058
Индер	576 909	1 244 580	2 002 720	2 701 931
Исатай	13 452 586	24 924 428	37 139 161	48 480 728
Курмангазы	3 586 823	4 562 534	5 536 340	6 637 216
Кызылкога	9 244 677	19 138 274	29 273 242	39 391 874
Макат	6 356 657	11 268 232	16 481 870	21 665 330
Махамбет	116 811	243 862	373 839	501 523

Труд и доходы. Численность безработных в I квартале 2025 года составила 17843 человека. Уровень безработицы составил 4,9% к численности рабочей силы.

Численность лиц, зарегистрированных в органах занятости в качестве безработных, на 1 июня 2025 года составила 25346 человек, или 6,9% к численности рабочей силы.

Среднемесячная номинальная заработная плата, начисленная работникам (без малых предприятий, занимающихся предпринимательской деятельностью), в I квартале 2025 года составила 634234 тенге, прирост к I кварталу 2024 года составил 5%. Индекс реальной заработной платы в I квартале 2025 года составил 96,1%.

	ТОВАРИЩЕСТВО С ОГРАНИЧЕННОЙ ОТВЕТСТВЕННОСТЬЮ «КМГ ИНЖИНИРИНГ»	
P-OOS.02.2105 – 08/4(5) – 31.12.2025	РАЗДЕЛ ОХРАНА ОКРУЖАЮЩЕЙ СРЕДЫ К РАБОЧЕМУ ПРОЕКТУ «ИНДИВИДУАЛЬНЫЙ ТЕХНИЧЕСКИЙ ПРОЕКТ НА ЗАРЕЗКУ БОКОВОГО СТВОЛА С ГОРИЗОНТАЛЬНЫМ ОКОНЧАНИЕМ В СКВАЖИНЕ №89 НА МЕСТОРОЖДЕНИИ ДОСМУХАМБЕТОВСКОЕ ПРОЕКТНОЙ ГЛУБИНОЙ 2115,25М (ПО ВЕРТИКАЛИ) 3220,53М (ПО СТВОЛУ)»	стр. 84

Среднедушевые номинальные денежные доходы населения по оценке в IV квартале 2024 года составили 339821 тенге, что на 7,8% выше, чем в IV квартале 2023 года, реальные денежные доходы за указанный период уменьшились –0,6%.
Таблица 12.3 Занятое население на основной работе по видам экономической деятельности и статусу занятости по районам Атырауской области за 2025г.

	Всего			В том числе					
	оба пола	в том числе		наемные работники			другие категории занятого населения		
		мужчин ы	женщин ы	оба пола	в том числе		оба пола	в том числе	
					мужчин ы	женщин ы		мужчин ы	женщин ы
Все виды экономической деятельности									
Атырауская область	335 132	168 986	166 146	291 083	148 596	142 487	44 049	20 390	23 659
Атырау г.а.	203 791	98 498	105 293	175 158	86 685	88 473	28 633	11 813	16 820
Жылыойский район	39 146	20 135	19 011	36 829	19 455	17 374	2 317	680	1 637
Индерский район	13 589	7 861	5 728	11 198	6 408	4 790	2 391	1 453	938
Исатайский район	11 864	6 320	5 544	10 344	5 436	4 908	1 520	884	636
Курмангазинский район	24 017	13 576	10 441	19 939	10 961	8 978	4 078	2 615	1 463
Кзылкогинский район	14 738	7 994	6 744	13 335	7 233	6 102	1 403	761	642
Макатский район	15 558	8 067	7 491	13 857	7 233	6 624	1 701	834	867
Махамбетский район	12 429	6 535	5 894	10 423	5 185	5 238	2 006	1 350	656

Экономика. Объем валового регионального продукта за январь-декабрь 2024 года (по оперативным данным) составил в текущих ценах 15016571,9 млн. тенге. По сравнению с январем-декабром 2023 года реальный ВРП составил 93,6%. В структуре ВРП доля производства товаров составила 52,6%, услуг – 34,9%.

Индекс потребительских цен в мае 2025 года по сравнению с декабрем 2024 года составил 106,2%.

Цены на платные услуги для населения выросли на 8,6%, продовольственные товары - на 5,8%, непродовольственные товары – на 4,5%.


Цены предприятий-производителей промышленной продукции в мае 2025 года по сравнению с декабрем 2024 года понизились на 9%.

Объем розничной торговли в январе-мае 2025 года составил 218889,7 млн. тенге, или на 5,6% больше соответствующего периода 2024 года

Объем оптовой торговли в январе-мае 2025 года составил 2634230,5 млн. тенге, или 105% к соответствующему периоду 2024 года

По предварительным данным в январе-апреле 2025 года взаимная торговля со странами ЕАЭС составила 121,7 млн. долларов США и по сравнению с январем-апрелем 2024 года увеличилась на 16,5%, в том числе экспорт – 31,1 млн. долларов США (на 39,9% больше), импорт – 90,6 млн. долларов США (на 10,1% больше).

Источник: stat.gov.kz Бюро национальной статистики. Агентства по стратегическому планированию и реформам Республики Казахстан.

	ТОВАРИЩЕСТВО С ОГРАНИЧЕННОЙ ОТВЕТСТВЕННОСТЬЮ «КМГ ИНЖИНИРИНГ»	
P-OOS.02.2105 – 08/4(5) – 31.12.2025	РАЗДЕЛ ОХРАНА ОКРУЖАЮЩЕЙ СРЕДЫ К РАБОЧЕМУ ПРОЕКТУ «ИНДИВИДУАЛЬНЫЙ ТЕХНИЧЕСКИЙ ПРОЕКТ НА ЗАРЕЗКУ БОКОВОГО СТВОЛА С ГОРИЗОНТАЛЬНЫМ ОКОНЧАНИЕМ В СКВАЖИНЕ №89 НА МЕСТОРОЖДЕНИИ ДОСМУХАМБЕТОВСКОЕ ПРОЕКТНОЙ ГЛУБИНОЙ 2115,25М (ПО ВЕРТИКАЛИ) 3220,53М (ПО СТВОЛУ)»	стр. 85

13 ОЦЕНКА ЭКОЛОГИЧЕСКОГО РИСКА РЕАЛИЗАЦИИ НАМЕЧАЕМОЙ ДЕЯТЕЛЬНОСТИ В РЕГИОНЕ

Экологический риск – вероятность наступления события, имеющего неблагоприятные последствия для природной среды и вызванного негативным воздействием хозяйственной и иной деятельности, чрезвычайными ситуациями природного и техногенного характера. Под экологическим риском понимают также вероятностную меру опасности причинения вреда окружающей природной среде в виде возможных потерь за определенное время.

Оценки воздействия на окружающую среду подобных сооружений ориентированы на принятие быстрых управляющих решений на больших территориях в течение значительного срока функционирования, во время которого воздействие сооружения на окружающую среду становится значительным.

Исследования и оценки риска должны включать:

- выявление потенциально опасных событий, возможных на объекте и его составных частях;
- оценку вероятности осуществления этих событий;
- оценку последствий (ущерба) при реализации таких событий.

Величина риска определяется как произведение величины ущерба I на вероятность W события i , вызывающего этот ущерб:

$$R = I W_i$$


В программе работ в обязательном порядке необходимо учитывать возможность возникновения различного рода катастроф и предусматривать мероприятия по снижению уязвимости социально-экономических систем, производственных комплексов и объектов от катастроф и их последствий.

Главная задача в соблюдении безопасности работ заключается в проведении операции таким образом, чтобы заранее предупредить риск с определением критических ошибок, снижением вероятности ошибок при проектировании работ.

При проведении буровых работ могут возникнуть различные осложнения и аварии. Борьба с ними требует затрат материальных и трудовых ресурсов, ведет к потере времени, что снижает производительность, повышает стоимость работ, вызывает увеличение продолжительности простоев и ремонтных работ. Поэтому значение причин аварий, мероприятий по их предупреждению, быстрая ликвидация возникших осложнений приобретают большое практическое значение.

Оценка вероятности возникновения аварийных ситуаций используется для определения или оценки следующих явлений:

- потенциальные события или опасности, которые могут привести к аварийной ситуации, а также к вероятным катастрофическим воздействиям на окружающую среду при осуществлении конкретного проекта;
- вероятность и возможность наступления такого события;
- потенциальная величина или масштаб экологических последствий, которые могут быть причинены в случае наступления такого события.

	ТОВАРИЩЕСТВО С ОГРАНИЧЕННОЙ ОТВЕТСТВЕННОСТЬЮ «КМГ ИНЖИНИРИНГ»	
P-OOS.02.2105 – 08/4(5) – 31.12.2025	РАЗДЕЛ ОХРАНА ОКРУЖАЮЩЕЙ СРЕДЫ К РАБОЧЕМУ ПРОЕКТУ «ИНДИВИДУАЛЬНЫЙ ТЕХНИЧЕСКИЙ ПРОЕКТ НА ЗАРЕЗКУ БОКОВОГО СТВОЛА С ГОРИЗОНТАЛЬНЫМ ОКОНЧАНИЕМ В СКВАЖИНЕ №89 НА МЕСТОРОЖДЕНИИ ДОСМУХАМБЕТОВСКОЕ ПРОЕКТНОЙ ГЛУБИНОЙ 2115,25М (ПО ВЕРТИКАЛИ) 3220,53М (ПО СТВОЛУ)»	стр. 86

Процедура оценки риска состоит из четырех главных фаз: превентивной, кризисной, посткризисной и ликвидационной.

Превентивная фаза включает в себя промышленный контроль и экологический мониторинг, прогноз природных и техногенных катастроф, выявление уязвимых и незащищенных зон, разработку аварийных регламентов, ГИС, подготовку сил и средств, тренаж персонала.

Кризисная фаза включает в себя систему предупреждения, оперативный контроль, первую помощь, эвакуацию.

Посткризисная фаза – восстановление жизнеобеспечивающей инфраструктуры, предотвращение рецидива.

Ликвидационная фаза – восстановление биоценозов.

Экономическими показателями ущерба являются утрата материальных ценностей, необходимость финансовых, порой значительных, затрат на восстановление потерянного и т.д. В число социальных показателей входят: заболеваемость, ухудшение здоровья людей, смертность, вынужденная миграция населения, связанная с необходимостью переселения групп людей, и т.п.

К экологическим показателям относятся: разрушение биоты, вредное, порой необратимое, воздействие на экосистемы, ухудшение качества окружающей среды, связанное с ее загрязнением, повышение вероятности возникновения специфических заболеваний, отчуждение земель, гибель лесов, озер, рек, морей и т. п.

Экологический риск связан не только с ухудшением состояния и качества окружающей среды и здоровья людей, но и с воздействием техногенной деятельности на эколого-экономические и природно-хозяйственные системы, изменением их свойств, нарушением связей и процессов, имеющих место в этих системах. В понятие «экологический риск» может быть вложен различный смысл.

Вероятность аварии, имеющей экологические последствия; величина возможного ущерба для природной среды, здоровья населения или некоторая комбинация последствий.


Процедура оценки риска

Концепция риска включает в себя два элемента: оценку риска (Risk Assessment) и управление риском (Risk Management). Оценка риска – научный анализ генезиса и масштабов риска в конкретной ситуации, тогда как управление риском – анализ рискованной ситуации и разработка решения, направленного на его минимизацию. Риск для здоровья человека, связанный с загрязнением окружающей среды, возникает при следующих необходимых и достаточных условиях:

1) существование источника риска (токсичного вещества в окружающей среде или продуктах питания, либо предприятия по выпуску продукции, содержащей такие вещества, либо технологического процесса и т.д.);

2) присутствие данного источника риска в определенной вредной для здоровья человека дозе или концентрации;

3) подверженность человека воздействию упомянутой дозы токсичного вещества.

	ТОВАРИЩЕСТВО С ОГРАНИЧЕННОЙ ОТВЕТСТВЕННОСТЬЮ «КМГ ИНЖИНИРИНГ»	
P-OOS.02.2105 – 08/4(5) – 31.12.2025	РАЗДЕЛ ОХРАНА ОКРУЖАЮЩЕЙ СРЕДЫ К РАБОЧЕМУ ПРОЕКТУ «ИНДИВИДУАЛЬНЫЙ ТЕХНИЧЕСКИЙ ПРОЕКТ НА ЗАРЕЗКУ БОКОВОГО СТВОЛА С ГОРИЗОНТАЛЬНЫМ ОКОНЧАНИЕМ В СКВАЖИНЕ №89 НА МЕСТОРОЖДЕНИИ ДОСМУХАМБЕТОВСКОЕ ПРОЕКТНОЙ ГЛУБИНОЙ 2115,25М (ПО ВЕРТИКАЛИ) 3220,53М (ПО СТВОЛУ)»	стр. 87

Перечисленные условия образуют в совокупности реальную угрозу или опасность для здоровья человека.

Обзор возможных аварийных ситуаций

Возможными причинами аварийных ситуаций в общем случае могут быть:

- случайные технические отказы элементов;
- техногенные аварии, природные катастрофы и стихийные бедствия в районе дислокации объекта;
- неумышленные ошибочные действия обслуживающего персонала;
- преднамеренные злоумышленные действия и воздействия средств поражения.

Природные факторы воздействия

Под природными факторами понимается разрушительное явление, вызванное геофизическими причинами, которые не контролируются человеком. Иными словами, при возникновении чрезвычайной природной ситуации возникает опасность саморазрушения окружающей среды.

Для уменьшения природного риска следует разработать адекватные методы планирования и управления. При этом гибкость планирования и управления должна быть основана на правильном представлении о риске, связанном с природными факторами.

К природным факторам относятся:


- землетрясения;
- ураганные ветры;
- повышенные атмосферные осадки.

Сейсмическая активность. Согласно данным сейсмического микрорайонирования территория буровых работ не входит в зону риска по сейсмоактивности.

Характер воздействия: одномоментный. Вероятность возникновения землетрясения с силой 7-9 баллов, которое может привести к значительным разрушениям, пренебрежимо мала.

Неблагоприятные метеоусловия. Исследуемая территория находится в зоне умеренно жарких, резко засушливых пустынных степей и имеет резкоконтинентальный аридный климат. Многолетняя аридизация климата способствовала постепенному высыханию водных потоков и озер и активному развитию эоловых процессов. Континентальность и аридность климата находят выражение в резких амплитудах суточных, среднемесячных и среднегодовых t° воздуха и в малых количествах выпадающих здесь осадков. На формирование рельефа существенное влияние оказывают ветры.

В целом территория характеризуется повторяемостью приземных и приподнятых температурных инверсий, способствующих концентрации загрязнения в приземном слое, в пределах 40-45% за год. Наибольшая повторяемость инверсий отмечается в декабре – феврале (до 50-70% ежемесячно). Летом инверсии температуры быстро разрушаются, повторяемость их 30-35%. Как показывает анализ подобных ситуаций, причиной возникновения пожаров является не только природные факторы, но и неосторожное обращение персонала с огнем и

	ТОВАРИЩЕСТВО С ОГРАНИЧЕННОЙ ОТВЕТСТВЕННОСТЬЮ «КМГ ИНЖИНИРИНГ»	
P-OOS.02.2105 – 08/4(5) – 31.12.2025	РАЗДЕЛ ОХРАНА ОКРУЖАЮЩЕЙ СРЕДЫ К РАБОЧЕМУ ПРОЕКТУ «ИНДИВИДУАЛЬНЫЙ ТЕХНИЧЕСКИЙ ПРОЕКТ НА ЗАРЕЗКУ БОКОВОГО СТВОЛА С ГОРИЗОНТАЛЬНЫМ ОКОНЧАНИЕМ В СКВАЖИНЕ №89 НА МЕСТОРОЖДЕНИИ ДОСМУХАМБЕТОВСКОЕ ПРОЕКТНОЙ ГЛУБИНОЙ 2115,25М (ПО ВЕРТИКАЛИ) 3220,53М (ПО СТВОЛУ)»	стр. 88

нарушение правил техники безопасности. Характер воздействия: кратковременный. Вероятность возникновения данных чрезвычайных ситуаций незначительная.

Антропогенные факторы воздействия

Под антропогенными факторами понимаются быстрые разрушительные изменения окружающей среды, обусловленные деятельностью человека или созданных им технических устройств и производств. Как правило, аварийные ситуации возникают вследствие нарушения регламента работы оборудования или норм его эксплуатации.

К антропогенным факторам относятся факторы производственной среды и трудового процесса.

Трендовые показатели свидетельствуют: в то время как число природных катастроф при небольших колебаниях по годам в целом остаются неизменными, техногенные аварии за последние пять лет резко умножились. Основной тенденцией формирования техногенной опасности является преобладание в них видов ситуаций, связанных непосредственно с проводимой деятельностью.

Возможные техногенные аварии при производстве буровых работ можно разделить на следующие категории:

- аварийные ситуации с автотранспортной техникой;
- аварии и пожары на временных хранилищах горюче-смазочных материалов (ГСМ);
- аварийные ситуации при проведении работ.


Аварийные ситуации с автотранспортной техникой

При проведении работ будет использоваться автотранспорт. Выезд транспорта в неисправном виде, или опрокидывание транспорта может привести к возникновению аварий и, как следствие, к утечке топлива. Утечка топлива может привести к загрязнению почвенно-растительного покрова, поверхностных и подземных вод горюче смазочными материалами.

Расчет возможного загрязнения почвенно-растительного покрова.

Рассмотрим модель возникновения следующей ситуации: в результате аварии произошла утечка топлива с бака автомобиля. Ориентировочно заправка автотранспорта составляет 50 литров. Ориентировочная площадь загрязнения составит 4м². В этом случае ориентировочная концентрация нефтеорганики, попавшая в окружающую среду, составит 0,01 т/м. Биологическое изучение влияния нефтяного загрязнения на различные свойства почвы, проводимые в различных научно-исследовательских институтах показывает, что при содержании 100-200 т/га нефтеорганики происходит стимуляция жизнедеятельности всех групп микроорганизмов, при увеличении до 400-1000 т/га наблюдается ингибирование биологической активности, снижение роста и развития микроорганизмов.

Из анализа данной ситуации установлено, что при небольших разливах ГСМ произойдет только стимуляция жизнедеятельности микроорганизмов почвы, необратимого процесса нарушения морфологической структуры почвенного покрова не происходит.

	ТОВАРИЩЕСТВО С ОГРАНИЧЕННОЙ ОТВЕТСТВЕННОСТЬЮ «КМГ ИНЖИНИРИНГ»	
P-OOS.02.2105 – 08/4(5) – 31.12.2025	РАЗДЕЛ ОХРАНА ОКРУЖАЮЩЕЙ СРЕДЫ К РАБОЧЕМУ ПРОЕКТУ «ИНДИВИДУАЛЬНЫЙ ТЕХНИЧЕСКИЙ ПРОЕКТ НА ЗАРЕЗКУ БОКОВОГО СТВОЛА С ГОРИЗОНТАЛЬНЫМ ОКОНЧАНИЕМ В СКВАЖИНЕ №89 НА МЕСТОРОЖДЕНИИ ДОСМУХАМБЕТОВСКОЕ ПРОЕКТНОЙ ГЛУБИНОЙ 2115,25М (ПО ВЕРТИКАЛИ) 3220,53М (ПО СТВОЛУ)»	стр. 89

Характер воздействия: кратковременный. Вероятность возникновения данных чрезвычайных ситуаций низкая.

Загрязнения подземных и поверхностных вод. При аварийных ситуациях – утечке топлива возможно попадание горюче смазочных материалов через почвогрунты в подземные воды. Нефтепродукты в водоносном горизонте обладают значительной подвижностью, в связи с этим площадь загрязнения водоносного горизонта больше, чем площадь почвенного загрязнения. Ориентировочные расчеты просачивания нефтепродуктов показали, что загрязнения с поверхности попадут в водоносный горизонт в среднем в течение одного сезона, расчетная глубина просачивания нефти составит около 0,4 м.

Характер воздействия: кратковременный. Вероятность возникновения данных чрезвычайных ситуаций незначительная. Если в процессе освоения скважин будут наблюдаться признаки подземных утечек или межпластовых перетоков нефти, газа и воды, которые могут привести не только к безвозвратным потерям нефти и газа, но и загрязнению водоносных горизонтов, проектом предусматривается организация по установке и ликвидации причин неуправляемого движения пластовых флюидов.


Возникновение пожара. В результате пролитого топлива возможно возникновение пожара. Вероятность возникновения этой ситуации пренебрежимо мала.

Аварии и пожары на временных хранилищах горюче-смазочных материалов (ГСМ)

Бурение скважины будет сопровождаться с использованием силовых приводов, работающих на дизельном топливе. В связи с этим предусмотрено обустройство временного склада ГСМ на территории промплощадки буровой. В результате нарушения условий хранения и перекачки топлива возможно возникновение пожаров в резервуарах топлива, разливов топлива. Аварии на временных хранилищах ГСМ являются следствием как природных факторов, так и антропогенных факторов. По характеру аварийные ситуации на временных хранилищах ГСМ близки к аварийным ситуациям с автотранспортной техникой, однако масштабы последствий больше. При быстром испарении возможны взрывы и пожары. Рассмотрим возможность возникновения такой ситуации:

- при аварийных взрывах к основным поражающим факторам относятся ударная волна, тепловая радиация и осколочное поле разрушаемых оболочек емкостей;
- поражающий эффект может усиливаться при возбуждении вторичных взрывов – при возгорании и взрыве объектов с энергоносителями в результате воздействий первичного взрыва (так называемый эффект «домино»).

Наибольшую опасность для людей и сооружений представляет механическое действие детонационной и воздушной ударной волны детонационного взрыва облака. Однако при образовании огненного шара серьезную опасность для людей представляет интенсивное тепловое воздействие. Определение радиуса огненного облака основано на аппроксимации данных

	ТОВАРИЩЕСТВО С ОГРАНИЧЕННОЙ ОТВЕТСТВЕННОСТЬЮ «КМГ ИНЖИНИРИНГ»	
P-OOS.02.2105 – 08/4(5) – 31.12.2025	РАЗДЕЛ ОХРАНА ОКРУЖАЮЩЕЙ СРЕДЫ К РАБОЧЕМУ ПРОЕКТУ «ИНДИВИДУАЛЬНЫЙ ТЕХНИЧЕСКИЙ ПРОЕКТ НА ЗАРЕЗКУ БОКОВОГО СТВОЛА С ГОРИЗОНТАЛЬНЫМ ОКОНЧАНИЕМ В СКВАЖИНЕ №89 НА МЕСТОРОЖДЕНИИ ДОСМУХАМБЕТОВСКОЕ ПРОЕКТНОЙ ГЛУБИНОЙ 2115,25М (ПО ВЕРТИКАЛИ) 3220,53М (ПО СТВОЛУ)»	стр. 90

обработки параметров прошлых аварий с учетом закона подобия при взрывах. Радиус распространения огненного облака определяются по формуле:

$$R = A \times \sqrt[3]{Q},$$

где A – 30 м/т^{1/3} – константа;

Q – масса топлива, хранящегося на складе ГСМ;

$Q = 191,82$ т;

Радиус распространения огненного облака составляет 173 м.

В результате возникновения пожара, огненное облако распространится на расстояние 173 м.

Характер воздействия: кратковременный. Вероятность возникновения данных чрезвычайных ситуаций незначительная. В случае возникновения такой ситуации в проекте предусмотрены экстренные меры по выявлению и устранению пожаров на территории площадке буровой. В дополнение к проектным решениям, считаем целесообразным отнесение операторской на расстояние 173 м от склада ГСМ.

Аварийные ситуации при проведении работ

При проведении работ возможны следующие аварийные ситуации, связанные с проведением работ:

Воздействие машин и оборудования. При проведении буровых работ могут возникнуть ситуации, приводящие к травмам людей в результате столкновения с движущимися частями и элементами оборудования, и причиняемыми неисправными шкивами, и лопнувшими тросами, захват одежды шестернями, сверлами. Характер воздействия: кратковременный. Вероятность возникновения данных чрезвычайных ситуаций мала.


Воздействие электрического тока. Поражения током в результате прикосновения к проводникам, находящемся под напряжением, неправильного обращения с электроинструментами, прикосновения к воздушным линиям электропередачи, при работе во время грозы. Характер воздействия: кратковременный. Вероятность возникновения данных чрезвычайных ситуаций незначительна.

Человеческий фактор. Анализ аварийности на крупных предприятиях показал, что в 39% случаев основные причины возникновения аварийных ситуаций обусловлены недостаточной обученностью операторов, их эмоциональной неустойчивостью, недостаточным уровнем оперативного мышления, дефектами оперативной памяти, проявлением растерянности в чрезвычайной ситуации, а также прямым нарушением должностных инструкций вследствие безответственности и халатного отношения к своим должностным обязанностям. В силу принятых решений по охране труда и техники безопасности, вероятность возникновения выше приведенной ситуации пренебрежимо мала.

Аварийные ситуации при проведении буровых работ

При бурении скважин могут возникать аварийные ситуации, связанные непосредственно с самим процессом бурения. К ним относятся:

- завалы ствола скважин или неблагоприятные геологические условия бурения скважин, когда геологические осложнения переходят в аварию;

	ТОВАРИЩЕСТВО С ОГРАНИЧЕННОЙ ОТВЕТСТВЕННОСТЬЮ «КМГ ИНЖИНИРИНГ»	
P-OOS.02.2105 – 08/4(5) – 31.12.2025	РАЗДЕЛ ОХРАНА ОКРУЖАЮЩЕЙ СРЕДЫ К РАБОЧЕМУ ПРОЕКТУ «ИНДИВИДУАЛЬНЫЙ ТЕХНИЧЕСКИЙ ПРОЕКТ НА ЗАРЕЗКУ БОКОВОГО СТВОЛА С ГОРИЗОНТАЛЬНЫМ ОКОНЧАНИЕМ В СКВАЖИНЕ №89 НА МЕСТОРОЖДЕНИИ ДОСМУХАМБЕТОВСКОЕ ПРОЕКТНОЙ ГЛУБИНОЙ 2115,25М (ПО ВЕРТИКАЛИ) 3220,53М (ПО СТВОЛУ)»	стр. 91

- аварии в результате прожога породоразрушающего инструмента;
- разрушение бурильных труб и их элементов соединений;
- нефтегазоводопроявления.

Рассмотрим наиболее распространенные случаи возникновения аварий.


Прихват бурильной колонны. При прекращении круговой циркуляции при промывке часто переходят с глинистого раствора на воду и продолжают бурить до спуска промежуточной колонны. Образование каверн ниже зоны поглощения препятствует дальнейшему углублению. В кавернах накапливается выбуренная порода. При остановке циркуляции шлам спускается к забою. Высота столба выбуренной породы пропорциональна объему каверн и спускается к забою. Высота столба выбуренной породы пропорциональна объему каверн и иногда достигает 30-50м. При этом бурение становится опасным из-за возможного прихвата бурильной колонны. Признаки затяжки и прихватов бурового инструмента следующие: увеличение усилий, необходимых для подъема и вращения инструмента, и уменьшение нагрузки на крюке при спуске. Часто прихвату предшествует повышение давления на выкидке буровых насосов. Для ликвидации этого осложнения каверны цементируются. После их выбуренная порода с водой движется по стволу от забоя и уходит в зону поглощения, частично закупоривая каналы поглощения.

Обвалами называют осложнения, вызванные сужениями ствола скважины, сильными прихватами, повышением давления на насосах, возрастанием вязкости глинистого раствора и выносом шлама в количестве, значительно превышающем теоретический объем ствола скважины.

Поглощения промывочной жидкости. По характеру осложнения и способам борьбы с ними различают частичное и полное поглощение. При частичном поглощении часть закачиваемой в скважину промывочной жидкости возвращается на поверхность, а часть уходит в проницаемые пласты. Борьбы с частичным поглощением производится путем снижения удельного веса раствора, повышения его вязкости и статического напряжения сдвига. Полное поглощение происходит при пересечении пластов галечника, гравия, больших трещин, горных выработок, каверн и протоков подземных вод. Для ликвидации полного поглощения заливают зоны поглощения различными тампонирующими растворами.

Нефтегазопроявление. К числу потенциальных катастрофических событий относятся: выброс нефти или газа из скважины в процессе бурения, который в отдельных случаях может повлечь за собой пожар (с выделением продуктов сгорания в атмосферу).

При давлениях столба раствора превышающих пластовое давление идет потеря раствора из-за его просачивания в водопроницаемые пласты породы. При подходе скважины к газоносному пласту происходит насыщение бурового раствора газами, что снижает его плотность и приводит к аварийному неконтролируемому выбросу нефти и газа из скважины, который отрицательно влияет на экологическую обстановку и часто завершается пожаром. Поэтому контроль газосодержания бурового раствора актуален: во-первых, для предупреждения аварийных выбросов

	ТОВАРИЩЕСТВО С ОГРАНИЧЕННОЙ ОТВЕТСТВЕННОСТЬЮ «КМГ ИНЖИНИРИНГ»	
P-OOS.02.2105 – 08/4(5) – 31.12.2025	РАЗДЕЛ ОХРАНА ОКРУЖАЮЩЕЙ СРЕДЫ К РАБОЧЕМУ ПРОЕКТУ «ИНДИВИДУАЛЬНЫЙ ТЕХНИЧЕСКИЙ ПРОЕКТ НА ЗАРЕЗКУ БОКОВОГО СТВОЛА С ГОРИЗОНТАЛЬНЫМ ОКОНЧАНИЕМ В СКВАЖИНЕ №89 НА МЕСТОРОЖДЕНИИ ДОСМУХАМБЕТОВСКОЕ ПРОЕКТНОЙ ГЛУБИНОЙ 2115,25М (ПО ВЕРТИКАЛИ) 3220,53М (ПО СТВОЛУ)»	стр. 92

нефти и газов, а во-вторых: для определения глубины залегания газо-нефтеносных пластов.

Анализ вероятности возникновения аварий

Вероятность возникновения аварий оценивается по результатам анализа причин аварийности на конкретных объектах-аналогах примерно равной мощности. Для этого на объекте-аналоге проводят отбор и описание сценариев выбранных аварийных ситуаций, имевших экологические последствия, определяют размеры зон и характер их воздействия. Аварийность на объектах-аналогах следует оценивать по показателям риска их неблагоприятного воздействия на ОС, объекты инфраструктуры и население. При этом используют статистические данные по аварийности объекта-аналога за последние 5 лет и показатели экологического ущерба от зарегистрированных аварий.


При анализе аварийности следует указывать наименование объекта-аналога, название производства или технологического процесса, причину возникновения аварии, виды и количество загрязняющих или токсичных веществ, попадающих в ОС в результате аварии, другие виды нарушений, а также последствия аварий и проводившиеся мероприятия по их ликвидации.

Мероприятия по снижению экологического риска

Оценка риска аварии необходима постоянно, так как ее возникновение зависит не только от проектных параметров, но и от текущей ситуации, сочетание управленческих решений, параметров процесса, состояния оборудования и степени подготовленности персонала, внешних условий. Предупреждение аварий возможно при постоянном контроле за процессом и прогнозировании риска.

На ликвидацию аварий затрачивается много времени и средств. Значительно легче предупредить аварию, чем ее ликвидировать. Поэтому при производстве планируемых работ необходимо уделять первоочередное внимание предупреждению аварий, а именно:

- своевременный ремонт нефтепроводов, выкидных линий, сточных коллекторов, осевых коллекторов;
- осуществление мер по гидроизоляции грунта под буровым оборудованием;
- химические реагенты и запасы буровых растворов должны храниться в металлических емкостях, материалы для бурения – на бетонных площадках на специальных складах;
- отделение твердой фазы и шлама из бурового раствора и сточных вод при помощи центрифуги, нейтрализации токсичных шламов, других отходов и транспортировка их на полигон захоронения;
- регенерация бурового раствора на заводе приготовления;
- бурение скважин буровыми установками на электроприводе;
- сокращение валового выброса продукции скважин;
- проведение рекультивации нарушенных земель, в том числе в соответствии с проектом строительства скважин;
- обеспечение движения транспортных средств в соответствии с разработанной транспортной схемой.

	ТОВАРИЩЕСТВО С ОГРАНИЧЕННОЙ ОТВЕТСТВЕННОСТЬЮ «КМГ ИНЖИНИРИНГ»	
P-OOS.02.2105 – 08/4(5) – 31.12.2025	РАЗДЕЛ ОХРАНА ОКРУЖАЮЩЕЙ СРЕДЫ К РАБОЧЕМУ ПРОЕКТУ «ИНДИВИДУАЛЬНЫЙ ТЕХНИЧЕСКИЙ ПРОЕКТ НА ЗАРЕЗКУ БОКОВОГО СТВОЛА С ГОРИЗОНТАЛЬНЫМ ОКОНЧАНИЕМ В СКВАЖИНЕ №89 НА МЕСТОРОЖДЕНИИ ДОСМУХАМБЕТОВСКОЕ ПРОЕКТНОЙ ГЛУБИНОЙ 2115,25М (ПО ВЕРТИКАЛИ) 3220,53М (ПО СТВОЛУ)»	стр. 93

14. КОМПЛЕКСНАЯ ОЦЕНКА ВОЗДЕЙСТВИЯ НА ОКРУЖАЮЩУЮ СРЕДУ ПРИ ШТАТНОМ РЕЖИМЕ И АВАРИЙНЫХ СИТУАЦИЯХ

Комплексная (интегральная) оценка воздействия на окружающую среду выполнена на основе покомпонентной оценки воздействия основных производственных операций, планируемых на участке в процессе бурения.

Комплексная оценка воздействия выполнена для условий штатного режима и условий возникновения возможных аварийных ситуаций.

Территория планируемой деятельности приурочена к чувствительной зоне антропогенных воздействий, в котором небольшие изменения в результате хозяйственной деятельности способны повлечь за собой нежелательные изменения в отдельных компонентах окружающей среды. Основными компонентами природной среды, подвергающимися воздействиям, являются воздушный бассейн, акватории воды, недра, флора и фауна района, и социальная среда. На основании анализа современной ситуации, принятых проектных решений и их прогнозируемых последствий ниже дается обобщенная схема их воздействия на отдельные среды.


Работы по освоению месторождения являются многоэтапными, затрагивающими различные компоненты окружающей среды. Воздействия на окружающую среду на этапах различных производственных операций различны, в связи с чем, представляется целесообразным рассмотреть их отдельно.

Основными компонентами природной среды, подвергающимися воздействиям, являются воздушный бассейн, недра, флора и фауна района, социальная среда. На основании анализа современной ситуации, принятых проектных решений и их прогнозируемых последствий ниже дается обобщенная схема их воздействия на отдельные среды.

Таблица 14.1- Основные виды воздействия на окружающую среду при строительстве скважины

№ п/п	Факторы воздействия	Компоненты окружающей среды				
		Атмосфера	Геологическая среда	Фауна	Флора	Птицы
1	Физическое присутствие (шум, вибрации, свет)			✓		✓
2	Работа дизель-генераторов	✓		✓		✓
3	Проходка скважины	✓	✓	✓	✓	
4	Испытание скважины	✓	✓	✓	✓	✓
5	Отходы производства и потребления (в местах утилизации)	✓	✓			

Таким образом, анализ покомпонентного и интегрального воздействия на окружающую среду позволяет заключить, что реализация проекта при условии соблюдения проектных технологических решений не окажет значимого негативного воздействия на окружающую среду. В то же время реализация проекта окажет значительное положительное воздействие на социально-экономическую сферу, приведет к повышению уровня жизни значительной группы населения.

	ТОВАРИЩЕСТВО С ОГРАНИЧЕННОЙ ОТВЕТСТВЕННОСТЬЮ «КМГ ИНЖИНИРИНГ»	
P-OOS.02.2105 – 08/4(5) – 31.12.2025	РАЗДЕЛ ОХРАНА ОКРУЖАЮЩЕЙ СРЕДЫ К РАБОЧЕМУ ПРОЕКТУ «ИНДИВИДУАЛЬНЫЙ ТЕХНИЧЕСКИЙ ПРОЕКТ НА ЗАРЕЗКУ БОКОВОГО СТВОЛА С ГОРИЗОНТАЛЬНЫМ ОКОНЧАНИЕМ В СКВАЖИНЕ №89 НА МЕСТОРОЖДЕНИИ ДОСМУХАМБЕТОВСКОЕ ПРОЕКТНОЙ ГЛУБИНОЙ 2115,25М (ПО ВЕРТИКАЛИ) 3220,53М (ПО СТВОЛУ)»	стр. 94

Оценки воздействия на природную окружающую среду в штатной ситуации

В процессе разработки была проведена оценка современного состояния окружающей среды территории по результатам фондовых материалов и натурным исследованием, определены характеристики намечаемой хозяйственной деятельности, выявлены возможные потенциальные воздействия от проектируемых работ.

Согласно «Методики по проведению оценки воздействия хозяйственной деятельности на окружающую среду» оценивается воздействие на природную среду и социально-экономическую сферу данной намечаемой деятельности.

В связи с тем, что действие многочисленных факторов, воздействующих на природную и, тем более, социально-экономическую среду, невозможно оценить количественно, в Методике принят полуколичественный (балльный) метод оценки воздействия, позволяющий сопоставить различные по характеру виды воздействий, с дополнительным применением для оценки риска матричного метода.

Виды воздействий

В современной методологии принято выделять следующие виды воздействий, оценка которых проводится автономно, и результаты этой оценки являются основой для определения значимости воздействий:

- Прямые воздействия;
- Кумулятивные воздействия;

К прямым воздействиям относится воздействие, напрямую связанное с операцией по реализации проекта и являющееся результатом взаимодействия между рабочей операцией и принимающей средой;

Кумулятивное воздействие представляет собой воздействие, возникающее в результате постоянно возрастающих изменений, вызванных прошедшими, настоящими или обоснованно предсказуемыми действиями, сопровождающими реализацию проекта.


Оценка кумулятивных воздействий состоит из 2-х этапов:

- *идентификация (скрининг)* возможных кумулятивных воздействий;
- *оценка кумулятивного воздействия* на компоненты природной среды.

Идентификация возможных кумулятивных воздействий определяется построением простой матрицы, где показаны воздействия на различные компоненты природной среды, которые уже произошли на данной территории и воздействия, которые планируются при осуществлении проекта. Простые матрицы составляются для определения воздействия различных стадий проекта (строительства, эксплуатации и вывода из эксплуатации) на различные элементы окружающей среды. В этой же матрице необходимо определить за счет чего происходит кумулятивное воздействие - за счет возрастания площади воздействия, увеличения времени воздействия или увеличения интенсивности воздействия.

Определение значимости воздействия

$$\sigma_{\text{интегр}}^i = Q^t \times Q^s \times Q^j$$

	ТОВАРИЩЕСТВО С ОГРАНИЧЕННОЙ ОТВЕТСТВЕННОСТЬЮ «КМГ ИНЖИНИРИНГ»	
P-OOS.02.2105 – 08/4(5) – 31.12.2025	РАЗДЕЛ ОХРАНА ОКРУЖАЮЩЕЙ СРЕДЫ К РАБОЧЕМУ ПРОЕКТУ «ИНДИВИДУАЛЬНЫЙ ТЕХНИЧЕСКИЙ ПРОЕКТ НА ЗАРЕЗКУ БОКОВОГО СТВОЛА С ГОРИЗОНТАЛЬНЫМ ОКОНЧАНИЕМ В СКВАЖИНЕ №89 НА МЕСТОРОЖДЕНИИ ДОСМУХАМБЕТОВСКОЕ ПРОЕКТНОЙ ГЛУБИНОЙ 2115,25М (ПО ВЕРТИКАЛИ) 3220,53М (ПО СТВОЛУ)»	стр. 95

где:



- комплексный оценочный балл для рассматриваемого воздействия;



- балл временного воздействия на *i*-й компонент природной среды;



- балл пространственного воздействия на *i*-й компонент природной среды;



- балл интенсивности воздействия на *i*-й компонент природной среды.

Для представления результатов оценки воздействия приняты **три** категории **значимости воздействия**:


- **воздействие низкой значимости** имеет место, когда последствия испытываются, но величина воздействия достаточно низка (при смягчении или без смягчения), а также находится в пределах допустимых стандартов или рецепторы имеют низкую чувствительность / ценность;

- **воздействие средней значимости** может иметь широкий диапазон, начиная от порогового значения, ниже которого воздействие является низким, до уровня, почти нарушающего узаконенный предел. По мере возможности необходимо показывать факт снижения воздействия средней значимости;

- **воздействие высокой значимости** имеет место, когда превышены допустимые пределы интенсивности нагрузки на компонент природной среды или, когда отмечаются воздействия большого масштаба, особенно в отношении ценных/чувствительных ресурсов.

Таблица 14.2 - Шкала масштабов воздействия и градация экологических последствий при проведении операций

Масштаб воздействия (рейтинг относительного воздействия и нарушения)	Показатели воздействия и ранжирование потенциальных нарушений
Пространственный масштаб воздействия	
Локальное (1)	воздействия, оказывающие влияние на компоненты природной среды, ограниченные рамками территории (акватории) непосредственного размещения объекта или незначительно превышающими его по площади. Воздействия, оказывающие влияние на площади до 1 км ² . Воздействия, оказывающие влияние на элементарные природно-территориальные комплексы на суше на уровне фаций или урочищ;
Ограниченное (2)	воздействия, оказывающие влияние на компоненты природной среды на территории (акватории) площадью до 10 км ² . Воздействия, оказывающие влияние на природно-территориальные комплексы на суше на уровне групп урочищ или местности;
Местное (3)	воздействия, оказывающие влияние на компоненты природной среды на территории (акватории) до 100 км ² , оказывающие влияние на природно-территориальные комплексы на суше на уровне ландшафта;
Региональное (4)	воздействия, оказывающие влияние на компоненты природной среды в региональном масштабе на территории (акватории) более 100 км ² , оказывающие влияние на природно-территориальные комплексы на суше на уровне ландшафтных округов или провинции
Временной масштаб воздействия	
Кратковременное (1)	воздействие, наблюдаемое ограниченный период времени (например, в ходе строительства, бурения или вывода из эксплуатации), но, как правило, прекращающееся после завершения рабочей операции, продолжительность не превышает 6-х месяцев;
Средней (2)	воздействие, которое проявляется на протяжении 6 месяцев до 1 года;
Продолжительное (3)	воздействие, наблюдаемое продолжительный период времени (более 1 года, но менее 3 лет) и обычно охватывает период строительства запроектированного объекта;
Многолетнее (4)	воздействия, наблюдаемые от 3 лет и более (например, шум от эксплуатации), и которые могут быть периодическими или часто повторяющимися.
Интенсивность воздействия (обратимость изменения)	

	ТОВАРИЩЕСТВО С ОГРАНИЧЕННОЙ ОТВЕТСТВЕННОСТЬЮ «КМГ ИНЖИНИРИНГ»	
P-OOS.02.2105 – 08/4(5) – 31.12.2025	РАЗДЕЛ ОХРАНА ОКРУЖАЮЩЕЙ СРЕДЫ К РАБОЧЕМУ ПРОЕКТУ «ИНДИВИДУАЛЬНЫЙ ТЕХНИЧЕСКИЙ ПРОЕКТ НА ЗАРЕЗКУ БОКОВОГО СТВОЛА С ГОРИЗОНТАЛЬНЫМ ОКОНЧАНИЕМ В СКВАЖИНЕ №89 НА МЕСТОРОЖДЕНИИ ДОСМУХАМБЕТОВСКОЕ ПРОЕКТНОЙ ГЛУБИНОЙ 2115,25М (ПО ВЕРТИКАЛИ) 3220,53М (ПО СТВОЛУ)»	стр. 96

Незначительное (1)	изменения в природной среде не превышают существующие пределы природной изменчивости
Слабое (2)	изменения в природной среде превышают пределы природной изменчивости, Природная среда полностью самовосстанавливается
Умеренное (3)	изменения в природной среде, превышающие пределы природной изменчивости, приводят к нарушению отдельных компонентов природной среды. Природная среда сохраняет способность к самовосстановлению
Сильное (4)	изменения в природной среде приводят к значительным нарушениям

Таблица 14.3 - Матрица оценки воздействия на окружающую среду в штатном режиме

Категории воздействия, балл			Интегральная оценка, балл	Категории значимости	
Пространственный масштаб	Временной масштаб	Интенсивность воздействия		Баллы	Значимость
<u>Локальный</u> 1	<u>Кратковременный</u> 1	<u>Незначительная</u> 1	1	1	Незначительная
<u>Ограниченный</u> 2	<u>Средний продолжительности</u> 2	<u>Слабая</u> 2	8	2-8	Низкая
<u>Местный</u> 3	<u>Продолжительный</u> 3	<u>Умеренная</u> 3	27	9-27	Средняя
<u>Региональный</u> 4	<u>Многолетний</u> 4	<u>Сильная</u> 4	64	28-64	Высокая

Анализ последствий возможного загрязнения атмосферного воздуха при реализации намечаемой деятельности приведен в таблице 14.4.

Таблица 14.4 - Анализ последствий возможного загрязнения атмосферного воздуха


Источники и виды воздействия	Пространственный масштаб	Временный масштаб	Интенсивность воздействия	Значимость воздействия
при расконсервации скважин				
Выбросы ЗВ в атмосферу от буровых установок	Локальное 1	Воздействие средней продолжительности 2	Умеренное 3	Воздействие низкой значимости 6
Выбросы загрязняющих веществ в атмосферу от автотранспорта. Пыление дорог при движении автотранспорта	Ограниченное воздействие 2	Воздействие средней продолжительности 2	Слабое 2	Низкой значимости 8

14.1 Оценка воздействия на подземные и поверхностные воды

Источниками загрязнения подземных вод при строительстве и при эксплуатации нефтяных месторождений могут: пластовые воды, извлекаемые из скважин вместе с нефтью; отработанные технические и бытовые воды, химические реагенты. Крупные очаги загрязнения могут возникнуть при аварийных ситуациях, ведущих к большим разливам нефти и пластовых вод на поверхность, при плохой изоляции нефтесодержащих пластов, при устройстве неэкранированных емкостей для отстаивания и хранения нефти и пластовых вод и т.д.

Загрязняющие вещества могут поступать с инфильтрующимися атмосферными осадками на участках скопления промышленных и бытовых отходов, замазученных территорий, участков хранения нефти и пластовых вод.

Подземные воды не используются, вследствие чего вероятность истощения таких вод отсутствует. Кроме того, конструкция скважин обеспечивает изоляцию пластов подземных вод с помощью кондукторов спущенных до глубины 80-85 м.

	ТОВАРИЩЕСТВО С ОГРАНИЧЕННОЙ ОТВЕТСТВЕННОСТЬЮ «КМГ ИНЖИНИРИНГ»	
P-OOS.02.2105 – 08/4(5) – 31.12.2025	РАЗДЕЛ ОХРАНА ОКРУЖАЮЩЕЙ СРЕДЫ К РАБОЧЕМУ ПРОЕКТУ «ИНДИВИДУАЛЬНЫЙ ТЕХНИЧЕСКИЙ ПРОЕКТ НА ЗАРЕЗКУ БОКОВОГО СТВОЛА С ГОРИЗОНТАЛЬНЫМ ОКОНЧАНИЕМ В СКВАЖИНЕ №89 НА МЕСТОРОЖДЕНИИ ДОСМУХАМБЕТОВСКОЕ ПРОЕКТНОЙ ГЛУБИНОЙ 2115,25М (ПО ВЕРТИКАЛИ) 3220,53М (ПО СТВОЛУ)»	стр. 97

При испытании скважины основными факторами загрязнения подземных вод являются:

- межпластовые перетоки по затрубному пространству и нарушенным обсадным колоннам;
- узлы, блоки и системы скважин (фонтанная арматура, продувочные отводы, выкидные линии);
- собственно продукты, получаемые при испытании (нефть, газ, конденсат) и пластовые воды;
- дополнительное загрязнение пластов при ГРП;
- продукты аварийных выбросов скважин (пластовые флюиды, тампонажные смеси).

Наиболее значительными может являться загрязнение подземных вод при межпластовых перетоках по затрубным пространствам.

В настоящее время общепринята точка зрения о том, что основной причиной возникновения перетоков по затрубным пространствам является снижение первоначального давления столба тампонажного раствора в результате таких процессов, как седиментация, контракция, усадка, водоотдача цементного раствора в пористые пласты с образованием непроницаемых перемычек, зависание структуры тампонажного раствора на стенках скважины и колонны.

Для предотвращения перетоков по затрубным пространствам необходимо применять седиментационно-устойчивые тампонажные растворы, тампонажные растворы с высокой изолирующей способностью. Техническими проектами на строительство скважин будут предусмотрены применение тампонажных растворов, адаптированных к условиям района проведения работ.

По мере наполнения приемников стоки будут вывозиться согласно по договору.

Таблица 14.5 - Интегральная (комплексная) оценка воздействия на подземные воды

Фактор воздействия	Пространственный	Временной	Интенсивность	Комплексная оценка воздействия	
				Баллы	Качественная Оценка
При бурении скважин	ограниченное (2)	Кратковременное (1)	Слабое (2)	2	Низкая
При эксплуатации месторождения	ограниченное (2)	Многолетнее (4)	Умеренное (3)	24	Средняя

14.2 Факторы негативного воздействия на геологическую среду

При бурении, испытании и дальнейшей эксплуатации скважин могут возникнуть следующие негативные явления:

- проседание земной поверхности;
- нарушение гидродинамического режима вод;
- разрушение нефтегазоносного пласта;
- загрязнение и истощение подземных вод;
- снижение нефтеотдачи пласта.

Возможные негативные воздействия на геологическую среду следующие:


	ТОВАРИЩЕСТВО С ОГРАНИЧЕННОЙ ОТВЕТСТВЕННОСТЬЮ «КМГ ИНЖИНИРИНГ»	
P-OOS.02.2105 – 08/4(5) – 31.12.2025	РАЗДЕЛ ОХРАНА ОКРУЖАЮЩЕЙ СРЕДЫ К РАБОЧЕМУ ПРОЕКТУ «ИНДИВИДУАЛЬНЫЙ ТЕХНИЧЕСКИЙ ПРОЕКТ НА ЗАРЕЗКУ БОКОВОГО СТВОЛА С ГОРИЗОНТАЛЬНЫМ ОКОНЧАНИЕМ В СКВАЖИНЕ №89 НА МЕСТОРОЖДЕНИИ ДОСМУХАМБЕТОВСКОЕ ПРОЕКТНОЙ ГЛУБИНОЙ 2115,25М (ПО ВЕРТИКАЛИ) 3220,53М (ПО СТВОЛУ)»	стр. 98

Таблица 14.6- Интегральная (комплексная) оценка воздействия на геологическую среду

Фактор воздействия	Пространственный	Временной	Интенсивность	Комплексная оценка воздействия	
				Баллы	Качественная Оценка
При бурении скважин	Локальное 1	Кратковременное 1	Умеренное 3	3	Низкая
При эксплуатации месторождения	Органичное 2	Многолетнее 4	Умеренное 3	24	Средняя

14.3 Предварительная оценка воздействия на растительно-почвенный покров

В данном проекте приводится характеристика антропогенных факторов (физических и химических) воздействия на почвенный покров и почвы, связанных с реализацией данного проекта.

Антропогенные факторы воздействия выделяются в две большие группы:

- физические;
- химические.

Воздействие физических факторов в большей степени характеризуется механическим воздействием на почвенный покров:

- при движении автотранспорта;
- при бурении и обустройстве скважин, монтаж и демонтаж технологического оборудования.

К химическим факторам воздействия при производстве вышеуказанных работ – привнос загрязняющих веществ в почвенные экосистемы при возможных разливах нефти, пластовых вод, с буровыми сточными водами, буровыми шламами, хозяйственными стоками, бытовыми и производственными отходами, при случайных разливах ГСМ.


Интенсивное неупорядоченное движение автотранспорта может привести к разрушению поверхностной солевой корочки и активизации процесса ветрового и солевого переноса. Интенсивное развитие процессов дефляции обуславливается также высокой ветровой активностью, характерной для этой территории. Дорожно-транспортное нарушение почв связано, прежде всего, с их переуплотнением внутри месторождений.

Основными потенциальными факторами химического загрязнения почвенного покрова на территории работ являются:

- загрязнение в результате газопылевых осадений из атмосферы;
- загрязнение токсичными компонентами буровых растворов;
- загрязнение нефтью и нефтепродуктами в случаях аварийного разлива ГСМ и эксплуатации скважин.

Таблица 14.7 - Интегральная (комплексная) оценка воздействия на почвенно-растительный покров

Фактор воздействия	Пространственный	Временной	Интенсивность	Комплексная оценка Воздействия	
				баллы	качественная оценка
1	2	3	4	5	6
почвенный покров					

	ТОВАРИЩЕСТВО С ОГРАНИЧЕННОЙ ОТВЕТСТВЕННОСТЬЮ «КМГ ИНЖИНИРИНГ»	
P-OOS.02.2105 – 08/4(5) – 31.12.2025	РАЗДЕЛ ОХРАНА ОКРУЖАЮЩЕЙ СРЕДЫ К РАБОЧЕМУ ПРОЕКТУ «ИНДИВИДУАЛЬНЫЙ ТЕХНИЧЕСКИЙ ПРОЕКТ НА ЗАРЕЗКУ БОКОВОГО СТВОЛА С ГОРИЗОНТАЛЬНЫМ ОКОНЧАНИЕМ В СКВАЖИНЕ №89 НА МЕСТОРОЖДЕНИИ ДОСМУХАМБЕТОВСКОЕ ПРОЕКТНОЙ ГЛУБИНОЙ 2115,25М (ПО ВЕРТИКАЛИ) 3220,53М (ПО СТВОЛУ)»	стр. 99

При бурении	локальное (1)	кратковременно е (1)	умеренное (3)	3	низкая
При эксплуатации месторождения	Ограниченное (2)	Многолетнее (4)	Слабое (2)	16	средняя
<i>растительность</i>					
При бурении	локальное (1)	кратковременно е (1)	умеренное (3)	3	низкая
При эксплуатации месторождения	Ограниченное (2)	Многолетнее (4)	Слабое (2)	16	средняя

14.4 Факторы воздействия на животный мир

В период проведения работ по реализации рассматриваемого проекта влияние на представителей животного мира может сказываться при воздействии следующих факторов:

- прямых (изъятие или вытеснение части популяций, уничтожение части мест обитания и т.д.)
- косвенных (сокращение площади мест обитания, качественное изменение среды обитания).

Учитывая, что на территории планируемых работ, большая часть млекопитающих, пресмыкающихся и некоторых видов птиц, ведут ночной образ жизни, необходимо до минимума сократить передвижение автотранспорта в ночное время. При планировании транспортных маршрутов и передвижениях по территории следует использовать ранее проложенные дороги и избегать внедорожных передвижений автотранспорта.

Таблица 14.8- Интегральная (комплексная) оценка воздействия на животный мир (при бурении скважин и эксплуатации месторождения)

Фактор воздействия	Пространственный	Временной	Интенсивность	Комплексная оценка Воздействия	
				баллы	качественная оценка
1	2	3	4	5	6
При бурении	локальное (1)	кратковременное (1)	умеренное (3)	3	низкая
При эксплуатации месторождения	Ограниченное (2)	Многолетнее (4)	Слабое (2)	16	средняя

14.5 Оценка воздействия на социально-экономическую сферу


Исследуемая территория административно находится в Атырауской области. Проводимые работы способствуют:

- Организации современной инфраструктуры;
- Поступлению налогов в местный и республиканский бюджет.

Воздействие реализации проекта на отдельные компоненты социально-экономической сферы сведены в таблицу 14.9.

Таблица 14.9– Определение интегрированного воздействия на социально-экономическую сферу

Категории воздействия, балл			Интегральная оценка, балл	Категории значимости	
Пространственный масштаб	Временной масштаб	Интенсивность воздействия		Баллы	Значимость (положительная)
<u>Нулевой</u> 0	<u>Нулевой</u> 0	<u>Нулевая</u> 0	0		Незначительная

	ТОВАРИЩЕСТВО С ОГРАНИЧЕННОЙ ОТВЕТСТВЕННОСТЬЮ «КМГ ИНЖИНИРИНГ»	
P-OOS.02.2105 – 08/4(5) – 31.12.2025	РАЗДЕЛ ОХРАНА ОКРУЖАЮЩЕЙ СРЕДЫ К РАБОЧЕМУ ПРОЕКТУ «ИНДИВИДУАЛЬНЫЙ ТЕХНИЧЕСКИЙ ПРОЕКТ НА ЗАРЕЗКУ БОКОВОГО СТВОЛА С ГОРИЗОНТАЛЬНЫМ ОКОНЧАНИЕМ В СКВАЖИНЕ №89 НА МЕСТОРОЖДЕНИИ ДОСМУХАМБЕТОВСКОЕ ПРОЕКТНОЙ ГЛУБИНОЙ 2115,25М (ПО ВЕРТИКАЛИ) 3220,53М (ПО СТВОЛУ)»	стр. 100

Категории воздействия, балл			Интегральная оценка, балл	Категории значимости	
Пространственный масштаб	Временной масштаб	Интенсивность воздействия		Баллы	Значимость (положительная)
<u>Точечный</u> 1	<u>Кратковременный</u> 1	<u>Незначительная</u> 1	1	от +1 до +5	Низкая
<u>Локальный</u> 2	<u>Средней продолжительный</u> 2	<u>Слабая</u> 2	6	от +6 до +10	Средняя
<u>Местный</u> 3	<u>Долговременный</u> 3	<u>Умеренная</u> 3	9	от +6 до +10	Средняя
<u>Региональный</u> 4	<u>Продолжительный</u> 4	<u>Значительная</u> 4	12	от +11 до +15	Высокая
<u>Национальный</u> 5	<u>Постоянный</u> 5	<u>Сильная</u> 5	15	от +11 до +15	Высокая

По итогам определения интегрированного воздействия на социально-экономическую сферу можно сказать, что намечаемая деятельность влечет за собой дополнительную платежку на налог и открытия новых рабочих мест. Значимость – **«Высокая»**.

Таблица 14.10 - Интегральная (комплексная) оценка воздействия на социальную сферу при строительстве скважин

Фактор воздействия	Пространственный	Временной	Интенсивность	Комплексная оценка Воздействия	
				баллы	качественная оценка
1	2	3	4	5	6
При проведении планируемых работ	<u>Региональный</u> 4	<u>Продолжительный</u> 4	<u>Значительная</u> 4	+12	Высокая

Ведение работ на этой территории способствует:

- поступлению налогов в местный и республиканский бюджет.
- созданию дополнительных рабочих мест.


14.6 Состояние здоровья населения

Воздействие на здоровье работающего персонала мало, так как предельно-допустимые концентрации загрязняющих веществ в атмосфере ниже нормативных требований к рабочей зоне. Из анализа технологических проектных решений установлено, что уровень производства высокий и созданы условия для значительного облегчения труда и оздоровления производственной среды на рабочих местах. Воздействие на другие близлежащие жилые массивы отсутствуют.

Характер воздействия. Воздействие носит локальный характер. По длительности воздействия – *временное при бурении и постоянный при эксплуатации.*

Уровень воздействия. Уровень воздействия характеризуется как *минимальный.*

Природоохранные мероприятия. Проектом предусмотрена организация системы управления безопасностью, охраной здоровья и окружающей среды (СУБОЗОС).

	ТОВАРИЩЕСТВО С ОГРАНИЧЕННОЙ ОТВЕТСТВЕННОСТЬЮ «КМГ ИНЖИНИРИНГ»	
P-OOS.02.2105 – 08/4(5) – 31.12.2025	РАЗДЕЛ ОХРАНА ОКРУЖАЮЩЕЙ СРЕДЫ К РАБОЧЕМУ ПРОЕКТУ «ИНДИВИДУАЛЬНЫЙ ТЕХНИЧЕСКИЙ ПРОЕКТ НА ЗАРЕЗКУ БОКОВОГО СТВОЛА С ГОРИЗОНТАЛЬНЫМ ОКОНЧАНИЕМ В СКВАЖИНЕ №89 НА МЕСТОРОЖДЕНИИ ДОСМУХАМБЕТОВСКОЕ ПРОЕКТНОЙ ГЛУБИНОЙ 2115,25М (ПО ВЕРТИКАЛИ) 3220,53М (ПО СТВОЛУ)»	стр. 101

14.7 Охрана памятников истории и культуры


Территория данного региона в силу определенных физико-географических и исторических условий является местом сохранения значительного количества весьма интересных архитектурных и археологических памятников. Глубокое изучение этого удивительного наследия ведется и несомненно, что в настоящее время наука стоит у порога еще одной, во многом загадочной цивилизации, строителями которой были конные кочевники азиатских степей и пустынь. Роль этой цивилизации, несомненно, выходит за границы рассматриваемого региона, который, однако, имеет совершенно своеобразный облик сохранившихся памятников, особенно последних столетий.

Памятники истории и культуры охраняются государством. Ответственность за их содержание возлагается на местные организации, учреждения и хозяйства, в ведении или на территории, которых они находятся.

Характер воздействия. Ввиду отдаленности района проведения работы от памятников истории и культуры непосредственное воздействие отсутствует.

Уровень воздействия. Уровень воздействия характеризуется как *минимальный*.

Природоохранные мероприятия. Не предусматриваются.

	ТОВАРИЩЕСТВО С ОГРАНИЧЕННОЙ ОТВЕТСТВЕННОСТЬЮ «КМГ ИНЖИНИРИНГ»	
P-OOS.02.2105 – 08/4(5) – 31.12.2025	РАЗДЕЛ ОХРАНА ОКРУЖАЮЩЕЙ СРЕДЫ К РАБОЧЕМУ ПРОЕКТУ «ИНДИВИДУАЛЬНЫЙ ТЕХНИЧЕСКИЙ ПРОЕКТ НА ЗАРЕЗКУ БОКОВОГО СТВОЛА С ГОРИЗОНТАЛЬНЫМ ОКОНЧАНИЕМ В СКВАЖИНЕ №89 НА МЕСТОРОЖДЕНИИ ДОСМУХАМБЕТОВСКОЕ ПРОЕКТНОЙ ГЛУБИНОЙ 2115,25М (ПО ВЕРТИКАЛИ) 3220,53М (ПО СТВОЛУ)»	стр. 102

15 ЗАЯВЛЕНИЕ О НАМЕЧАЕМОЙ ДЕЯТЕЛЬНОСТИ
к проекту «Индивидуальный технический проект на зарезку бокового ствола
с горизонтальным окончанием в скважине №89 на месторождении
Досмухамбетовское проектной глубиной 2115,25м (по вертикали) 3220,53м
(по стволу)»

1. Сведения об инициаторе намечаемой деятельности:

Наименование, адрес места нахождения, бизнес-идентификационный номер, данные о первом руководителе, телефон, адрес электронной почты.

АО «Эмбаунайгаз», Республика Казахстан, Атырауская область, Жылыойский район.

Головной офис, 060002, Республика Казахстан, Атырау, ул.Валиханова, д.1

Телефон: +7 7122 35 29 24, Факс: +7 7122 35 46 23,

БИН - 120240021112

2. Общее описание видов намечаемой деятельности и их классификация согласно [приложению 1](#) Кодекса.


Индивидуальный технический проект на зарезку бокового ствола с горизонтальным окончанием в скважине №89 на месторождении Досмухамбетовское проектной глубиной 2115,25м (по вертикали) 3220,53м (по стволу). Намечаемая деятельность не подлежит к разделам 1 и 2 приложения 1 Экологического Кодекса РК, для которой проведение процедуры скрининга воздействий намечаемой деятельности является необязательной.

3. В случаях внесения в виды деятельности существенных изменений: *описание существенных изменений в виды деятельности и (или) деятельность объектов, в отношении которых ранее была проведена оценка воздействия на окружающую среду (подпункт 3) пункта 1 статьи 65 Кодекса).*
Нет.

4. Сведения о предполагаемом месте осуществления намечаемой деятельности, обоснование выбора места и возможностях выбора других мест.

Месторождение Досмухамбетовское расположен в Жылыойском районе Атырауской области.

Районный центр, г. Кульсары, находится на расстоянии 140 км, сообщение с ним по асфальтированной автомобильной дороге. Областной центр, г. Атырау, расположен на расстоянии 380км; сообщение с ним по асфальтированной автодороге. Территория города Кульсары представлен с развитой застройкой индивидуальными, государственными и предпринимательскими объектами. Территория района электрифицирована, обеспечена средствами связи, газифицирована. Через город Кульсары проходит железная дорога Макат – Мангыстау. В свою очередь г. Атырау связывают автомобильные дороги республиканского значения с такими крупными областными центрами Казахстана, как Актобе, Актау, а также областным центром Российской Федерации г. Астрахань. Связь с населенными пунктами и нефтепромыслами осуществляется по грунтовым и асфальтированным дорогам.

	ТОВАРИЩЕСТВО С ОГРАНИЧЕННОЙ ОТВЕТСТВЕННОСТЬЮ «КМГ ИНЖИНИРИНГ»	
P-OOS.02.2105 – 08/4(5) – 31.12.2025	РАЗДЕЛ ОХРАНА ОКРУЖАЮЩЕЙ СРЕДЫ К РАБОЧЕМУ ПРОЕКТУ «ИНДИВИДУАЛЬНЫЙ ТЕХНИЧЕСКИЙ ПРОЕКТ НА ЗАРЕЗКУ БОКОВОГО СТВОЛА С ГОРИЗОНТАЛЬНЫМ ОКОНЧАНИЕМ В СКВАЖИНЕ №89 НА МЕСТОРОЖДЕНИИ ДОСМУХАМБЕТОВСКОЕ ПРОЕКТНОЙ ГЛУБИНОЙ 2115,25М (ПО ВЕРТИКАЛИ) 3220,53М (ПО СТВОЛУ)»	стр. 103

Климат района резко континентальный, с сухим жарким летом и холодной зимой. Максимальная температура +36 +40°С отмечается в июле, минимальная - 35-45°С приходится на январь и февраль. Глубина промерзания почвы достигает 1,3 м, средняя толщина снежного покрова 20-30 см. Район относится к зоне степей и полупустынь.

В орогидрографическом отношении площадь работ представляет собой полупустынную равнину с отметками поверхности относительно уровня моря от +125 м до +161 м.

5. Общие предполагаемые технические характеристики намечаемой деятельности, включая мощность (производительность) объекта, его предполагаемые размеры, характеристику продукции.

Зарезка бокового ствола в скважине №89 будет осуществляться с помощью буровой установки ZJ-30 или ее аналог грузоподъемностью не менее 170 тонн. Буровая установка должна иметь 4-х ступенчатую систему очистки, которая обеспечит соблюдения проектных параметров промывочной жидкости, тем самым обеспечивая минимальное воздействие промывочной жидкости на проницаемые (продуктивные) пласты.

Основные проектные данные, следующие: Проектная коммерческая скорость бурения составляет 1058,29 м/ст. месяц.

Общая продолжительность строительства скважины – 65,82 сут., с учетом монтажа БУ, бурения, крепления и испытания.

Целью бурения проектируемой скважины является добыча нефти.

Проектная глубина по вертикали/ по стволу - 2115,25м/ 3220,53м.

Установка оснащена современным основным и вспомогательным буровым оборудованием, средствами механизации, автоматизации и контроля технологических процессов, удовлетворяет требованиям техники безопасности и противопожарной безопасности, требованиям охраны окружающей природной среды.


Основными факторами, позволяющими достичь высоких технико-экономических показателей бурения, являются: выбор рациональной конструкции скважины, применение эффективных передовых технологий, применение качественного полимерного бурового раствора.

Скважина была пробурена до глубины 2200м в 2008году. Фактическая конструкция скважины приведена в таблице 1.1.2 данного раздела.

Планируется зарезать боковой ствол и пробурить скважину до глубины 3220,53м по стволу и спустить эксплуатационный хвостовик Ø114,3 мм в интервале 1890-3220,53м по стволу.

Бурильная колонна Ø 89мм укомплектована трубами марки G-105 с толщиной стенок 9,19мм, что позволит без риска работать на верхних пределах рекомендуемых режимов.

Пространственное положение нового ствола исключает возможность

	ТОВАРИЩЕСТВО С ОГРАНИЧЕННОЙ ОТВЕТСТВЕННОСТЬЮ «КМГ ИНЖИНИРИНГ»	
P-OOS.02.2105 – 08/4(5) – 31.12.2025	РАЗДЕЛ ОХРАНА ОКРУЖАЮЩЕЙ СРЕДЫ К РАБОЧЕМУ ПРОЕКТУ «ИНДИВИДУАЛЬНЫЙ ТЕХНИЧЕСКИЙ ПРОЕКТ НА ЗАРЕЗКУ БОКОВОГО СТВОЛА С ГОРИЗОНТАЛЬНЫМ ОКОНЧАНИЕМ В СКВАЖИНЕ №89 НА МЕСТОРОЖДЕНИИ ДОСМУХАМБЕТОВСКОЕ ПРОЕКТНОЙ ГЛУБИНОЙ 2115,25М (ПО ВЕРТИКАЛИ) 3220,53М (ПО СТВОЛУ)»	стр. 104

отрицательного воздействия на скважины месторождения (действующие, законсервированные, ликвидированные), расположенные в зоне проектной траектории профиля скважины.

Проект выполнен на основании действующих нормативных и инструктивных документов Республики Казахстан. Имеющиеся у Подрядчиков буровых работ стандарты, сертификаты на оборудование и другие технические средства должны пройти сертификацию согласно СТ РК 3.4-2017 и других нормативных документов Республики Казахстан.

6. Краткое описание предполагаемых технических и технологических решений для намечаемой деятельности.

Зарезка бокового ствола в скважине №89 будет осуществляться с помощью буровой установки ZJ-30 или ее аналог грузоподъемностью не менее 170 тонн. Буровая установка должна иметь 4-х ступенчатую систему очистки, которая обеспечит соблюдения проектных параметров промывочной жидкости, тем самым обеспечивая минимальное воздействие промывочной жидкости на проницаемые (продуктивные) пласты.

Основные проектные данные, следующие: Проектная коммерческая скорость бурения составляет 1058,29 м/ст. месяца.

Общая продолжительность строительства скважины – 65,82 сут., с учетом монтажа БУ, бурения, крепления и испытания.

Целью бурения проектируемой скважины является добыча нефти.

Проектная глубина по вертикали/ по стволу - 2115,25м/ 3220,53м.

Установка оснащена современным основным и вспомогательным буровым оборудованием, средствами механизации, автоматизации и контроля технологических процессов, удовлетворяет требованиям техники безопасности и противопожарной безопасности, требованиям охраны окружающей природной среды.


Основными факторами, позволяющими достичь высоких технико-экономических показателей бурения, являются: выбор рациональной конструкции скважины, применение эффективных передовых технологий, применение качественного полимерного бурового раствора.

Скважина была пробурена до глубины 2200м в 2008году. Фактическая конструкция скважины приведена в таблице 1.1.2 данного раздела.

Планируется зарезать боковой ствол и пробурить скважину до глубины 3220,53м по стволу и спустить эксплуатационный хвостовик □114,3 мм в интервале 1890-3220,53м по стволу.

Бурильная колонна □ 89мм укомплектована трубами марки G-105 с толщиной стенок 9,19мм, что позволит без риска работать на верхних пределах рекомендуемых режимов.

Пространственное положение нового ствола исключает возможность отрицательного воздействия на скважины месторождения (действующие, законсервированные, ликвидированные), расположенные в зоне проектной траектории профиля скважины.

	ТОВАРИЩЕСТВО С ОГРАНИЧЕННОЙ ОТВЕТСТВЕННОСТЬЮ «КМГ ИНЖИНИРИНГ»	
P-OOS.02.2105 – 08/4(5) – 31.12.2025	РАЗДЕЛ ОХРАНА ОКРУЖАЮЩЕЙ СРЕДЫ К РАБОЧЕМУ ПРОЕКТУ «ИНДИВИДУАЛЬНЫЙ ТЕХНИЧЕСКИЙ ПРОЕКТ НА ЗАРЕЗКУ БОКОВОГО СТВОЛА С ГОРИЗОНТАЛЬНЫМ ОКОНЧАНИЕМ В СКВАЖИНЕ №89 НА МЕСТОРОЖДЕНИИ ДОСМУХАМБЕТОВСКОЕ ПРОЕКТНОЙ ГЛУБИНОЙ 2115,25М (ПО ВЕРТИКАЛИ) 3220,53М (ПО СТВОЛУ)»	стр. 105

Проект выполнен на основании действующих нормативных и инструктивных документов Республики Казахстан. Имеющиеся у Подрядчиков буровых работ стандарты, сертификаты на оборудование и другие технические средства должны пройти сертификацию согласно СТ РК 3.4-2017 и других нормативных документов Республики Казахстан.

7. Предположительные сроки начала реализации намечаемой деятельности и ее завершения (включая строительство, эксплуатацию, и постутилизацию объекта).

Начало 2026г. Продолжительность цикла строительства скважин, сутки-65,82 в том числе:

- подготовка площадки, мобилизация БУ-7,0
- строительно-монтажные работы -5,0
- подготовительные работы к бурению-2,0
- бурение и крепление-36,3
- время демонтажа буровой установки-5,0
- время монтажа подъемника для испытания-2,0
- освоение, в эксплуатационной колонне-8,52

8. Описание видов ресурсов, необходимых для осуществления намечаемой деятельности, включая строительство, эксплуатацию и постутилизацию объектов (с указанием предполагаемых качественных и максимальных количественных характеристик, а также операций, для которых предполагается их использование):

1) *земельных участков, их площадей, целевого назначения, предполагаемых сроков использования;*

На строительство скважины №89 отводится 2,26 га территории действующего месторождения Досмухамбетовское. Дополнительного отвода земель не требуется.

2) *водных ресурсов с указанием:*


предполагаемого источника водоснабжения (системы централизованного водоснабжения, водные объекты, используемые для нецентрализованного водоснабжения, привозная вода), сведений о наличии водоохраных зон и полос, при их отсутствии – вывод о необходимости их установления в соответствии с законодательством Республики Казахстан, а при наличии – об установленных для них запретах и ограничениях, касающихся намечаемой деятельности;

видов водопользования (общее, специальное, обособленное), качества необходимой воды (питьевая, непитивая);

объемов потребления воды;

операций, для которых планируется использование водных ресурсов;

Территория Атырауской области бедна приточными водами. На территории области распространены обводнительные системы с забором воды из р. Урал. Густота речной сети составляет в среднем от 2 до 4 км на 100 км².

	ТОВАРИЩЕСТВО С ОГРАНИЧЕННОЙ ОТВЕТСТВЕННОСТЬЮ «КМГ ИНЖИНИРИНГ»	
P-OOS.02.2105 – 08/4(5) – 31.12.2025	РАЗДЕЛ ОХРАНА ОКРУЖАЮЩЕЙ СРЕДЫ К РАБОЧЕМУ ПРОЕКТУ «ИНДИВИДУАЛЬНЫЙ ТЕХНИЧЕСКИЙ ПРОЕКТ НА ЗАРЕЗКУ БОКОВОГО СТВОЛА С ГОРИЗОНТАЛЬНЫМ ОКОНЧАНИЕМ В СКВАЖИНЕ №89 НА МЕСТОРОЖДЕНИИ ДОСМУХАМБЕТОВСКОЕ ПРОЕКТНОЙ ГЛУБИНОЙ 2115,25М (ПО ВЕРТИКАЛИ) 3220,53М (ПО СТВОЛУ)»	стр. 106

Крупными реками, протекающими по территории области, являются: Урал – главная водная артерия области (общая длина 2534 км, в пределах Казахстана 1084 км), Эмба (712 км), Сагыз (511 км), Ойыл (800 км). Река Урал впадает в Каспийское море в 45-50 км южнее города Атырау. Реки Ойыл, Эмба, Сагиз, Кайнар – имеют течение лишь весной, в период паводка. В низовьях рек образуются протоки, разливы, рукава, заболоченные участки и многочисленные озера, большинство из которых соленые. Летом, высыхая, они превращаются в солончаки. По берегам рек встречаются тополевые, ивовые рощи. Самое крупное озеро области – Индерское (110,5 км²). Водные ресурсы области ограничены и представлены поверхностными и подземными водами.

На месторождении Досмухамбетовское вода для питьевых нужд поставляется в пластиковых бутылках объемом 18,9 литров, вода для бытовых нужд – автоцистернами из близлежащего источника

Техническая вода необходима для приготовления бурового, тампонажного, цементного раствора и т.д. Вода для технических нужд будет доставляться автоцистернами с ближайшего источника, для хранения воды предусмотрены емкости объемом по 40 м³.

Накопленные сточные воды отводятся в специальные металлические емкости объемом 50 м³, и по мере накопления будут вывозиться согласно договору со специализированной организацией, специализированная организация будет выбрана перед началом планируемых работ посредством тендера.

Буровые сточные воды (БСВ) – по своему составу являются многокомпонентными суспензиями, содержащими до 80% мелкодисперсных примесей, обеспечивает высокую агрегатную устойчивость. Загрязняющие вещества, содержащиеся в буровых сточных водах, подразделяются на взвешенные, растворимые органические примеси и нефтепродукты.

Расчет объема сточных вод произведен согласно Приказу Министра ООС РК «Об утверждении методики расчета объемов образования эмиссий (в части отходов производства, сточных вод) от бурения скважин» от «3» мая 2012г №129-Ө:

Объем буровых сточных вод ($V_{БСВ}$) рассчитывается согласно формуле:

$$V_{БСВ} = 2,0 \times V_{обр}$$


$$V_{БСВ} = 2,0 \times 240,731 = 481,463 \text{ м}^3$$

Конечным водоприемником для буровых сточных вод является полигон подрядной компании.

3) *участков недр с указанием вида и сроков права недропользования, их географические координаты (если они известны);*

Все запланированные работы в части недропользования будут проводиться в рамках действующего контракта на недропользование.

4) *растительных ресурсов с указанием их видов, объемов, источников приобретения (в том числе мест их заготовки, если планируется их сбор в окружающей среде) и сроков использования, а также сведений о наличии или*

	ТОВАРИЩЕСТВО С ОГРАНИЧЕННОЙ ОТВЕТСТВЕННОСТЬЮ «КМГ ИНЖИНИРИНГ»	
P-OOS.02.2105 – 08/4(5) – 31.12.2025	РАЗДЕЛ ОХРАНА ОКРУЖАЮЩЕЙ СРЕДЫ К РАБОЧЕМУ ПРОЕКТУ «ИНДИВИДУАЛЬНЫЙ ТЕХНИЧЕСКИЙ ПРОЕКТ НА ЗАРЕЗКУ БОКОВОГО СТВОЛА С ГОРИЗОНТАЛЬНЫМ ОКОНЧАНИЕМ В СКВАЖИНЕ №89 НА МЕСТОРОЖДЕНИИ ДОСМУХАМБЕТОВСКОЕ ПРОЕКТНОЙ ГЛУБИНОЙ 2115,25М (ПО ВЕРТИКАЛИ) 3220,53М (ПО СТВОЛУ)»	стр. 107

отсутствии зеленых насаждений в предполагаемом месте осуществления намечаемой деятельности, необходимости их вырубки или переноса, количестве зеленых насаждений, подлежащих вырубке или переносу, а также запланированных к посадке в порядке компенсации;

На территории предполагаемого бурения скважины зеленые насаждения отсутствуют.

5) видов объектов животного мира, их частей, дериватов, полезных свойств и продуктов жизнедеятельности животных с указанием:

объемов пользования животным миром;

предполагаемого места пользования животным миром и вида пользования;

иных источников приобретения объектов животного мира, их частей,

дериватов и продуктов жизнедеятельности животных;

операций, для которых планируется использование объектов животного мира;

Использование объектов животного мира, их частей, дериватов, полезных свойств и продуктов жизнедеятельности животных проектом не предполагается.

6) иных ресурсов, необходимых для осуществления намечаемой деятельности (материалов, сырья, изделий, электрической и тепловой энергии) с указанием источника приобретения, объемов и сроков использования;


Электроснабжение – TAD 1641G VOLVO

7) риски истощения используемых природных ресурсов, обусловленные их дефицитностью, уникальностью и(или) невозобновляемостью.

Риски отсутствуют.

9. Описание ожидаемых выбросов загрязняющих веществ в атмосферу: наименования загрязняющих веществ, их классы опасности, предполагаемые объемы выбросов, сведения о веществах, входящих в перечень загрязнителей, данные по которым подлежат внесению в регистр выбросов и переноса загрязнителей в соответствии с правилами ведения регистра выбросов и переноса загрязнителей, утвержденными уполномоченным органом (далее – правила ведения регистра выбросов и переноса загрязнителей).

Ожидаемый перечень загрязняющих веществ, присутствующих в выбросах в атмосферу при строительстве скважины Железо (II, III) оксиды 3-кл опасн; 0,015743 т/г; Марганец и его соединения 2-кл опасн; 0,000396 т/г; Азота (IV) диоксид (Азота диоксид) 2-кл опасн; 9,6423 т/г; Азот (II) оксид (Азота оксид) (6) 3-кл опасн; 12,3705 т/г; Углерод (Сажа, Углерод черный) 3-кл опасн; 1,593 т/г; Сера диоксид 3-кл опасн; 3,38990001 т/г; Сероводород (Дигидросульфид) 2-кл опасн; 0,0001001 т/г; Углерод оксид 4-кл опасн; 8,4455 т/г; Смесь углеводородов предельных C1-C5 0,28997322 т/г; Проп-2-ен-1-аль 2-кл опасн; 0,38004 т/г; Формальдегид (Метаналь) (609) 2-кл опасн; 0,38004 т/г; Алканы C12-19 0,0002 т/г; Пыль неорганическая, содержащая

	ТОВАРИЩЕСТВО С ОГРАНИЧЕННОЙ ОТВЕТСТВЕННОСТЬЮ «КМГ ИНЖИНИРИНГ»	
P-OOS.02.2105 – 08/4(5) – 31.12.2025	РАЗДЕЛ ОХРАНА ОКРУЖАЮЩЕЙ СРЕДЫ К РАБОЧЕМУ ПРОЕКТУ «ИНДИВИДУАЛЬНЫЙ ТЕХНИЧЕСКИЙ ПРОЕКТ НА ЗАРЕЗКУ БОКОВОГО СТВОЛА С ГОРИЗОНТАЛЬНЫМ ОКОНЧАНИЕМ В СКВАЖИНЕ №89 НА МЕСТОРОЖДЕНИИ ДОСМУХАМБЕТОВСКОЕ ПРОЕКТНОЙ ГЛУБИНОЙ 2115,25М (ПО ВЕРТИКАЛИ) 3220,53М (ПО СТВОЛУ)»	стр. 108

двуокись кремния в %: более 70 4-кл опасн; 3,813873 т/г; Пыль неорганическая, содержащая двуокись кремния в %: 70-20 3-кл опасн; 0,047151 т/г; ВСЕГО: 40,377264 т/г;

10. Описание сбросов загрязняющих веществ: наименования загрязняющих веществ, их классы опасности, предполагаемые объемы сбросов, сведения о веществах, входящих в перечень загрязнителей, данные по которым подлежат внесению в регистр выбросов и переноса загрязнителей в соответствии с правилами ведения регистра выбросов и переноса загрязнителей.

Сбросы загрязняющих веществ отсутствуют.

11. Описание отходов, управление которыми относится к намечаемой деятельности: наименования отходов, их виды, предполагаемые объемы, операции, в результате которых они образуются, сведения о наличии или отсутствии возможности превышения пороговых значений, установленных для переноса отходов правилами ведения регистра выбросов и переноса загрязнителей.

Физические и юридические лица, в процессе хозяйственной деятельности которых образуются отходы, обязаны предусмотреть меры безопасного обращения с ними, соблюдать экологические и санитарно-эпидемиологические требования и выполнять мероприятия по их утилизации, обезвреживанию и безопасному удалению.

Согласно ст.335 Экологического Кодекса РК операторы объектов I и (или) II категорий, а также лица, осуществляющие операции по сортировке, обработке, в том числе по обезвреживанию, восстановлению и (или) удалению отходов, обязаны разрабатывать программу управления отходами в соответствии с правилами, утвержденными уполномоченным органом в области охраны окружающей среды.


Программа управления отходами для объектов I категории разрабатывается с учетом необходимости использования наилучших доступных техник в соответствии с заключениями по наилучшим доступным техникам, разрабатываемыми и утверждаемыми в соответствии с Экологическим Кодексом Республики Казахстан от 02.01.2021года № 400-VI ЗРК.

На период бурения скважины образуются всего: 343,4144т/г;
Буровой шлам-49,4585т/г; Отработанный буровой раствор-288,8772т/г;
Промасленные отходы (ветошь)- 0,1524 т/г; Отработанные масла-1,8848т/г;
Коммунальные отходы-0,7745т/г; Пищевые отходы-2,2615т/г; Металлолом-0,004 т/г; Огарки сварочных электродов-0,0015.

Все виды отходы будут вывозиться специализированной организацией согласно договору, специализированная организация будет выбрана перед началом планируемых работ посредством тендера.

12. Перечень разрешений, наличие которых предположительно потребуется для осуществления намечаемой деятельности, и государственных органов, в чью компетенцию входит выдача таких разрешений.

Экологическое разрешение на воздействие.

	ТОВАРИЩЕСТВО С ОГРАНИЧЕННОЙ ОТВЕТСТВЕННОСТЬЮ «КМГ ИНЖИНИРИНГ»	
P-OOS.02.2105 – 08/4(5) – 31.12.2025	РАЗДЕЛ ОХРАНА ОКРУЖАЮЩЕЙ СРЕДЫ К РАБОЧЕМУ ПРОЕКТУ «ИНДИВИДУАЛЬНЫЙ ТЕХНИЧЕСКИЙ ПРОЕКТ НА ЗАРЕЗКУ БОКОВОГО СТВОЛА С ГОРИЗОНТАЛЬНЫМ ОКОНЧАНИЕМ В СКВАЖИНЕ №89 НА МЕСТОРОЖДЕНИИ ДОСМУХАМБЕТОВСКОЕ ПРОЕКТНОЙ ГЛУБИНОЙ 2115,25М (ПО ВЕРТИКАЛИ) 3220,53М (ПО СТВОЛУ)»	стр. 109

13. Краткое описание текущего состояния компонентов окружающей среды на территории и (или) в акватории, на которых предполагается осуществление намечаемой деятельности, в сравнении с экологическими нормативами или целевыми показателями качества окружающей среды, а при их отсутствии – с гигиеническими нормативами; результаты фоновых исследований, если таковые имеются у инициатора; вывод о необходимости или отсутствии необходимости проведения полевых исследований (при отсутствии или недостаточности результатов фоновых исследований, наличии в предполагаемом месте осуществления намечаемой деятельности объектов, воздействие которых на окружающую среду не изучено или изучено недостаточно, включая объекты исторических загрязнений, бывшие военные полигоны и другие объекты).

АО «Эмбаунайгаз» ведет внутренний учет, формирует и представляет периодические отчеты по результатам производственного экологического контроля в соответствии с требованиями, устанавливаемыми уполномоченным органом в области охраны окружающей среды.

Мониторинговые наблюдения за состоянием атмосферного воздуха на границе санитарно-защитной зоны, согласно утвержденной Программе производственного экологического контроля для АО «Эмбаунайгаз».

По результатам проведенного мониторинга атмосферного воздуха за 2025г концентрации загрязняющих веществ в приземном слое атмосферного воздуха месторождения Досмухамбетовское на границе СЗЗ находились ниже уровня ПДК.


По результатам анализов сточных вод, проведенных в 2025г установлено, что по всем контролируемым ингредиентам не зафиксировано превышений установленных нормативов ПДС.

Наблюдения за динамикой изменения свойств почв осуществляют на стационарных экологических площадках (далее СЭП), на которых проводятся многолетние периодические наблюдения за комплексом показателей свойств почв. Эти наблюдения позволяют выявить тенденции и динамику изменений, структуры и состава почвенного покрова под влиянием действия природных и антропогенных факторов.

СЭП представляет собой условно выбранную площадку (ключевой участок), расположенную в типичном месте характеризуемого участка территории.

Вывод: на территории проектируемого строительства ведется многолетний экологический мониторинг окружающей среды. По результатам многолетнего мониторинга превышения гигиенических нормативов по всем компонентам окружающей среды не выявлено. Необходимость в проведении дополнительных полевых исследований отсутствует.

14. Характеристика возможных форм негативного и положительного воздействий на окружающую среду в результате осуществления намечаемой деятельности, их характер и ожидаемые масштабы с учетом их вероятности, продолжительности, частоты и обратимости, предварительная оценка их существенности в соответствии с приложением 4 к Инструкции по организации и проведению экологической оценки, утвержденной приказом Министра экологии, геологии и природных ресурсов от _____ № _____

	ТОВАРИЩЕСТВО С ОГРАНИЧЕННОЙ ОТВЕТСТВЕННОСТЬЮ «КМГ ИНЖИНИРИНГ»	
P-OOS.02.2105 – 08/4(5) – 31.12.2025	РАЗДЕЛ ОХРАНА ОКРУЖАЮЩЕЙ СРЕДЫ К РАБОЧЕМУ ПРОЕКТУ «ИНДИВИДУАЛЬНЫЙ ТЕХНИЧЕСКИЙ ПРОЕКТ НА ЗАРЕЗКУ БОКОВОГО СТВОЛА С ГОРИЗОНТАЛЬНЫМ ОКОНЧАНИЕМ В СКВАЖИНЕ №89 НА МЕСТОРОЖДЕНИИ ДОСМУХАМБЕТОВСКОЕ ПРОЕКТНОЙ ГЛУБИНОЙ 2115,25М (ПО ВЕРТИКАЛИ) 3220,53М (ПО СТВОЛУ)»	стр. 110

(зарегистрирован в Реестре государственной регистрации нормативных правовых актов под номером ____).

Оценка воздействия на окружающую среду в период строительства:

Показатели воздействия			Интегральная оценка воздействия
Пространственный масштаб	Временной масштаб	Интенсивность воздействия	Балл значимости
Атмосферный воздух			
Локальный 1 балл	Кратковременный 1 балл	Слабая 2 балла	2 балла Низкой значимости
Поверхностные воды			
<i>воздействие отсутствует</i>			
Подземные воды			
Локальный 1 балл	Кратковременный 1 балл	Слабая 2 балла	2 балла Низкой значимости
Недра			
Локальный 1 балл	Кратковременный 1 балл	Умеренная 3 балла	3 балла Низкой значимости
Почвы			
Локальный 1 балл	Кратковременный 1 балл	Умеренная 3 балла	3 балла Низкой значимости
Растительность			
Локальный 1 балл	Кратковременный 1 балл	Умеренная 3 балла	3 балла Низкой значимости
Животный мир			
Локальный 1 балл	Кратковременный 1 балл	Слабая 2 балла	2 балла Низкой значимости

При интегральной оценке воздействия «низкая» последствия воздействия испытываются, но величина воздействия находится в пределах от допустимых стандартов до порогового значения, ниже которого воздействие является низким.

15. Характеристика возможных форм трансграничных воздействий на окружающую среду, их характер и ожидаемые масштабы с учетом их вероятности, продолжительности, частоты и обратимости.


Трансграничное воздействие на окружающую среду не предусматривается.

16. Предлагаемые меры по предупреждению, исключению и снижению возможных форм неблагоприятного воздействия на окружающую среду, а также по устранению его последствий.

Конструкция скважины в части надежности и безопасности должна обеспечивать условия охраны недр и природной среды, в первую очередь за счет прочности и долговечности, необходимой глубины спуска колонн, герметичности колонн, а также за счет изоляции флюидопластов и горизонтов друг от друга, от проницаемых пород и дневной поверхности.

Проектом предусмотрена конструкция скважины, которая обеспечивает охрану недр, подземных вод и предотвращает возможные осложнения при строительстве скважины.

Проектом предусмотрен ряд технико-технологических мероприятий, направленных на предупреждение и борьбу с водо-, газо-, нефтепроявлениями.


	ТОВАРИЩЕСТВО С ОГРАНИЧЕННОЙ ОТВЕТСТВЕННОСТЬЮ «КМГ ИНЖИНИРИНГ»	
Р-OOS.02.2105 – 08/4(5) – 31.12.2025	РАЗДЕЛ ОХРАНА ОКРУЖАЮЩЕЙ СРЕДЫ К РАБОЧЕМУ ПРОЕКТУ «ИНДИВИДУАЛЬНЫЙ ТЕХНИЧЕСКИЙ ПРОЕКТ НА ЗАРЕЗКУ БОКОВОГО СТВОЛА С ГОРИЗОНТАЛЬНЫМ ОКОНЧАНИЕМ В СКВАЖИНЕ №89 НА МЕСТОРОЖДЕНИИ ДОСМУХАМБЕТОВСКОЕ ПРОЕКТНОЙ ГЛУБИНОЙ 2115,25М (ПО ВЕРТИКАЛИ) 3220,53М (ПО СТВОЛУ)»	стр. 111

Основным средством, предупреждающим газопроявления в бурящейся скважине, является применение бурового раствора с соответствующими параметрами (плотность, вязкость, водоотдача, СНС и др.).

17. Описание возможных альтернатив достижения целей указанной намечаемой деятельности и вариантов ее осуществления (включая использование альтернативных технических и технологических решений и мест расположения объекта).

Место расположения проектной скважины №89 выбрано с учетом геологических условий.

Альтернативные варианты достижения целей указанной намечаемой деятельности и вариантов ее осуществления не рассматриваются в данном проекте. В техническом проекте рассмотрены буровые установки ZJ-30 отвечающие современному техническому уровню.


	ТОВАРИЩЕСТВО С ОГРАНИЧЕННОЙ ОТВЕТСТВЕННОСТЬЮ «КМГ ИНЖИНИРИНГ»	
P-OOS.02.2105 – 08/4(5) – 31.12.2025	РАЗДЕЛ ОХРАНА ОКРУЖАЮЩЕЙ СРЕДЫ К РАБОЧЕМУ ПРОЕКТУ «ИНДИВИДУАЛЬНЫЙ ТЕХНИЧЕСКИЙ ПРОЕКТ НА ЗАРЕЗКУ БОКОВОГО СТВОЛА С ГОРИЗОНТАЛЬНЫМ ОКОНЧАНИЕМ В СКВАЖИНЕ №89 НА МЕСТОРОЖДЕНИИ ДОСМУХАМБЕТОВСКОЕ ПРОЕКТНОЙ ГЛУБИНОЙ 2115,25М (ПО ВЕРТИКАЛИ) 3220,53М (ПО СТВОЛУ)»	стр. 112

СПИСОК ЛИТЕРАТУРНЫХ ИСТОЧНИКОВ


- Промышленная экология. Т.А. Хван. г. Ростов-на-Дону 2003г;
- Охрана природы Атырауской области. О.М. Грищенко, Н.А.Дидичин. г. Атырау 1997г;
- Экология и нефтегазовый комплекс. М.Д. Диаров, г. Алматы 2003г;
- Экология Казахстана М.С. Панин, г. Семипалатинск 2005г;
- Экологический Кодекс РК от 2 января 2021 года № 400-VI ЗРК;
- Закон о «Гражданской защите», от 11.04.2014 г (с изменениями и дополнениями по состоянию на 28.02.2023 г.);
- Концепция экологической безопасности Республики Казахстан;
- Приказ Министра экологии, геологии и природных ресурсов Республики Казахстан от 30 июля 2021 года № 280 «Инструкции по организации и проведению экологической оценки»;
- Классификатор отходов. Приказ и.о. Министра экологии, геологии и природных ресурсов Республики Казахстан от 6 августа 2021 года № 314;
- Кодекс РК «О здоровье народа и системе здравоохранения» от 7 июля 2020 года № 360-VI ЗРК;
- Закон РК №219-1 от 23.04.1998г «О радиационной безопасности населения»;
- Приказ Министра здравоохранения РК № ҚР ДСМ-71 от 2 августа 2022 года Гигиенические нормативы к обеспечению радиационной безопасности;
- Приказ Министра здравоохранения Республики Казахстан №26 от 20.02.2023г. «Санитарно-эпидемиологические требования к водоемостикам, местам водозабора для хозяйственно-питьевых целей, хозяйственно-питьевому водоснабжению и местам культурно-бытового водопользования и безопасности водных объектов»;
- № ҚР ДСМ-275/2020 от 15.12.2020г. Санитарно-эпидемиологические требования к обеспечению радиационной безопасности.

Методические указаний и методики:

- Расчет объемов отходов бурения произведен в соответствии с методикой расчета объема образования эмиссий (в части отходов производство, сточных вод) согласно приказом Министра охраны окружающей среды РК от «3» мая 2012 года № 129-п.
- Методика расчета нормативов выбросов вредных веществ от стационарных дизельных установок. Приложение №14 к Приказу Министра охраны окружающей среды Республики Казахстан от 18.04.2008 №100-п.
- Методика расчета нормативов выбросов от неорганизованных источников. Приложение №13 к Приказу Министра охраны окружающей среды Республики Казахстан от 18.04.2008 №100-п.
- РНД 211.2.02.03-2004 «Методика расчета выбросов загрязняющих веществ в атмосферу при сварочных работах (по величинам удельных выбросов)», Астана, 2004г.

	ТОВАРИЩЕСТВО С ОГРАНИЧЕННОЙ ОТВЕТСТВЕННОСТЬЮ «КМГ ИНЖИНИРИНГ»	
P-OOS.02.2105 – 08/4(5) – 31.12.2025	РАЗДЕЛ ОХРАНА ОКРУЖАЮЩЕЙ СРЕДЫ К РАБОЧЕМУ ПРОЕКТУ «ИНДИВИДУАЛЬНЫЙ ТЕХНИЧЕСКИЙ ПРОЕКТ НА ЗАРЕЗКУ БОКОВОГО СТВОЛА С ГОРИЗОНТАЛЬНЫМ ОКОНЧАНИЕМ В СКВАЖИНЕ №89 НА МЕСТОРОЖДЕНИИ ДОСМУХАМБЕТОВСКОЕ ПРОЕКТНОЙ ГЛУБИНОЙ 2115,25М (ПО ВЕРТИКАЛИ) 3220,53М (ПО СТВОЛУ)»	стр. 113

ПРИЛОЖЕНИЯ

	ТОВАРИЩЕСТВО С ОГРАНИЧЕННОЙ ОТВЕТСТВЕННОСТЬЮ «КМГ ИНЖИНИРИНГ»		
P-OOS.02.2105 – 08/4(5) – 31.12.2025	РАЗДЕЛ ОХРАНА ОКРУЖАЮЩЕЙ СРЕДЫ К РАБОЧЕМУ ПРОЕКТУ «ИНДИВИДУАЛЬНЫЙ ТЕХНИЧЕСКИЙ ПРОЕКТ НА ЗАРЕЗКУ БОКОВОГО СТВОЛА С ГОРИЗОНТАЛЬНЫМ ОКОНЧАНИЕМ В СКВАЖИНЕ №89 НА МЕСТОРОЖДЕНИИ ДОСМУХАМБЕТОВСКОЕ ПРОЕКТНОЙ ГЛУБИНОЙ 2115,25М (ПО ВЕРТИКАЛИ) 3220,53М (ПО СТВОЛУ)»		стр. 114


Приложение 1 Расчеты выбросов загрязняющих веществ в атмосферу от стационарных источников в период строительно-монтажных работ

Источник №6001, Подготовка площадки				
№ п.п.	Наименование	Обозначение	Ед.изм.	Количество
1	Исходные данные:			
1.1.	Время работы	t	час/пер	40
1.2.	Количество перерабатываемого грунта	Gп	т/пер	1680
1.3.	Количество перерабатываемого грунта (планировка)	G	т/час	42,00
2	Расчет:			
2.1.	Объем пылевыведения, где			
	$Q = \frac{P_1 * P_2 * P_3 * P_4 * P_5 * P_6 * V * G * 10^6}{3600}$	Q	г/сек	0,05040
	Весовая доля пылевой фракции в материале	P ₁	(табл.1)	0,04
	Доля пыли переходящая в аэрозоль	P ₂	(табл.1)	0,03
	Коэффициент, учитывающий метеоусловий	P ₃	(табл.2)	1,2
	Коэффициент, учитывающий влажность материала	P ₄	(табл.4)	0,01
	Коэффициент, учитывающий крупность материала	P ₅	(табл.5)	0,6
	Коэффициент, учитывающий местные условия	P ₆	(табл.3)	1,0
	Коэффициент, учитывающий высоту пересыпки	V	(табл.7)	0,5
2.2.	Общее пылевыведения*			
	$M = Q * t * 3600 / 10^6$	M	т/пер	0,00726


Методика расчета нормативов выбросов от неорганизованных источников. Приказ МООС РК №100-п от 18.04.2008г

Источник №6002 Расчет выбросов пыли, образуемой при работе бульдозеров и экскаваторов				
№ п.п.	Наименование	Обозначение	Ед.изм.	Количество
1	Исходные данные:			
1.1.	Время работы	t	час/пер	40
1.2.	Количество перерабатываемого грунта (планировка)	G	т/час	70,00
2	Расчет:			
2.1.	Объем пылевыведения, где			
	$Q = \frac{P_1 * P_2 * P_3 * P_4 * P_5 * P_6 * G * 10^6}{3600}$	Q	г/сек	0,1680
	Весовая доля пылевой фракции в материале	P ₁	(табл.1)	0,04
	Доля пыли переходящая в аэрозоль	P ₂	(табл.1)	0,03
	Коэффициент, учитывающий метеоусловий	P ₃	(табл.2)	1,2
	Коэффициент, учитывающий влажность материала	P ₄	(табл.4)	0,01
	Коэффициент, учитывающий местные условия	P ₆	(табл.5)	1,0
	Коэффициент, учитывающий крупность материала	P ₅	(табл.3)	0,6
2.2.	Общее пылевыведения*			
	$M = Q * t * 3600 / 10^6$	M	т/пер	0,0242


Методика расчета нормативов выбросов от неорганизованных источников. Приказ МООС РК №100-п от 18.04.2008г

	ТОВАРИЩЕСТВО С ОГРАНИЧЕННОЙ ОТВЕТСТВЕННОСТЬЮ «КМГ ИНЖИНИРИНГ»	
P-OOS.02.2105 – 08/4(5) – 31.12.2025	РАЗДЕЛ ОХРАНА ОКРУЖАЮЩЕЙ СРЕДЫ К РАБОЧЕМУ ПРОЕКТУ «ИНДИВИДУАЛЬНЫЙ ТЕХНИЧЕСКИЙ ПРОЕКТ НА ЗАРЕЗКУ БОКОВОГО СТВОЛА С ГОРИЗОНТАЛЬНЫМ ОКОНЧАНИЕМ В СКВАЖИНЕ №89 НА МЕСТОРОЖДЕНИИ ДОСМУХАМБЕТОВСКОЕ ПРОЕКТНОЙ ГЛУБИНОЙ 2115,25М (ПО ВЕРТИКАЛИ) 3220,53М (ПО СТВОЛУ)»	стр. 115

Источник №6003, Расчет выбросов неорганической пыли, при работе автосамосвала				
№ п.п.	Наименование	Обозначение	Ед.изм.	Количество
1	Исходные данные:			
1.1.	Грузоподъемность	G	т	30
1.2.	Средняя скорость передвижения	V	км/час	5
1.3.	Число ходок транспорта в час	N	ед/час	2,5
1.4.	Средняя протяженность 1 ходки на участке строительства	L	км	0,035
1.5.	Количество перевезенного груза	M	т	1680
1.6.	Площадь кузова	F	м ²	7,5
1.7.	Число машин, работающих на строительном участке	n	ед	1
1.8.	Время работы	t	ч/пер	40
2	Расчет:			
2.1.	Объем пылевыведения, где			
	$C_1 * C_2 * C_3 * N * L * q_1 * C_6 * C_7$			
	$Q = \frac{\dots}{3600} + C_4 * C_5 * C_6 * q_2 * F * n$, г/сек			0,00063
	коэф., зависящий от грузопод.	C ₁	(таблица 9)	1,0
	коэф., учит. ск. скорость передв.	C ₂	(таблица 10)	0,6
	коэф., учит. состояние дорог	C ₃	(таблица 11)	1,0
	пылевыведение на 1 км. пробега	q ₁	г/км	1450
	коэф., учит. профиль поверхности	C ₄		1,4
	коэф., зависящий от скорости обдува	C ₅	(таблица 12)	1,2
	коэф., учит. влажность материала	C ₆	(таблица 4)	0,01
	пылевыведение с единицы площади	q ₂	(таблица 6)	0,004
	коэф., учит. крупность материала	C ₇		0,6
2.2.	Общее пылевыведения*			
	$M = Q * t * 3600 / 10^6$	M	т/пер	0,000091
Методика расчета нормативов выбросов от неорганизованных источников. Приказ МОС РК №100-п от 18.04.2008г				

	ТОВАРИЩЕСТВО С ОГРАНИЧЕННОЙ ОТВЕТСТВЕННОСТЬЮ «КМГ ИНЖИНИРИНГ»	
P-OOS.02.2105 – 08/4(5) – 31.12.2025	РАЗДЕЛ ОХРАНА ОКРУЖАЮЩЕЙ СРЕДЫ К РАБОЧЕМУ ПРОЕКТУ «ИНДИВИДУАЛЬНЫЙ ТЕХНИЧЕСКИЙ ПРОЕКТ НА ЗАРЕЗКУ БОКОВОГО СТВОЛА С ГОРИЗОНТАЛЬНЫМ ОКОНЧАНИЕМ В СКВАЖИНЕ №89 НА МЕСТОРОЖДЕНИИ ДОСМУХАМБЕТОВСКОЕ ПРОЕКТНОЙ ГЛУБИНОЙ 2115,25М (ПО ВЕРТИКАЛИ) 3220,53М (ПО СТВОЛУ)»	стр. 116

Источник №6004, Расчет выбросов пыли, образуемой при уплотнении грунта катками				
№ п.п.	Наименование	Обозначение	Ед.изм.	Количество
1	Исходные данные:			
1.1.	Средняя скорость передвижения	V	км/час	3,5
1.2.	Число ходок транспорта в час	N	ед/час	1,0
1.3.	Средняя протяженность 1 ходки на участке строительства	L	км	1,0
1.4.	Время работы	t	час/пер	40
2	Расчет:			
2.1.	Объем пылевыведения, где			
	$C_1 * C_2 * C_3 * N * L * g_1$			
	$M_{сек} = \frac{C_1 * C_2 * C_3 * N * L * g_1}{3600}$	$M_{п}^{сек}$	г/сек	0,1083333
	Коэффициент, зависящий от грузоподъемности	C_1	(табл.9)	1,3
	Коэффициент, учитывающий средний скорость передвижения	C_2	(табл.10)	0,6
	Коэффициент, учитывающий состояние дорог	C_3	(табл.11)	1,0
	Пылевыведение на 1 км пробега	g_1	г/км	500
2.2.	Общее пылевыведения*			
	$M = M_{сек} * t * 3600 / 10^6$		т/пер	0,01560
Методика расчета нормативов выбросов от неорганизованных источников. Приказ МОС РК №100-п от 18.04.2008г				


	ТОВАРИЩЕСТВО С ОГРАНИЧЕННОЙ ОТВЕТСТВЕННОСТЬЮ «КМГ ИНЖИНИРИНГ»	
P-OOS.02.2105 – 08/4(5) – 31.12.2025	РАЗДЕЛ ОХРАНА ОКРУЖАЮЩЕЙ СРЕДЫ К РАБОЧЕМУ ПРОЕКТУ «ИНДИВИДУАЛЬНЫЙ ТЕХНИЧЕСКИЙ ПРОЕКТ НА ЗАРЕЗКУ БОКОВОГО СТВОЛА С ГОРИЗОНТАЛЬНЫМ ОКОНЧАНИЕМ В СКВАЖИНЕ №89 НА МЕСТОРОЖДЕНИИ ДОСМУХАМБЕТОВСКОЕ ПРОЕКТНОЙ ГЛУБИНОЙ 2115,25М (ПО ВЕРТИКАЛИ) 3220,53М (ПО СТВОЛУ)»	стр. 117

Источник №6005-01, Резервуар для дизельного топлива			
Имеется одна горизонтальная 2 емкости объемом по 40 м ³			
Общий расход:		2,06 т/г	
n		2,0 шт.	
h		2,5 м	
d		0,09 м	
t		5 суток	
Выбросы паров нефтепродуктов рассчитываются по формулам [при этом выбросы индивидуальных компонентов по группам рассчитываются по формулам (5.2.4 и 5.2.5)]:			
максимальные выбросы:			
$M = \frac{C_1 \times K_p^{\max} \times V_{\text{ч}}^{\max}}{3600}, \text{ г/с}$		(6.2.1)	0,01132444 г/с
K _p ^{max} - опытные коэффициенты, принимаются по Приложению 8;			1
V _ч ^{max} - макс/ный объем паров/ной смеси, вытесняемой из резервуаров во время его закачки, м ³ /час;			10,4
годовые выбросы:			
$G = (Y_{\text{оз}} \times B_{\text{оз}} + Y_{\text{вл}} \times B_{\text{вл}}) \times K_p^{\max} \times 10^{-6} + G_{\text{хр}} \times K_{\text{нп}} \times N_p, \text{ т/год}$		(6.2.2)	0,001572 т/год
где:			
Y _{оз} , Y _{вл} - средние удельные выбросы из резервуара соответственно в осенне-зимний и весенне-летний периоды года, г/т, принимаются по Приложению 12;			
		Y _{оз} - 2,36	Y _{вл} - 3,15
B _{оз} , B _{вл} - Количество закачиваемой в резервуар нефтепродукта в осенне-зимний и весенне-летний период, тонн;			
		B _{оз} - 1,0	B _{вл} - 1,0
C ₁ - концентрация паров нефтепродукта в резервуаре, г/м ³ , принимается по Приложению 12;			
			3,92
G _{хр} - выбросы паров нефтепродуктов при хранении бензина автомобильного в одном резервуаре, т/год, принимаются по Приложению 13;			
			0,27
K _{нп} - опытный коэффициент, принимается по Приложению 12;			
			0,0029
N _p - количество резервуаров, шт.			
			2,0
Значения концентраций алканы C ₁₂ -C ₁₉ (Растворитель РПК-265П) в пересчете на углерода и сероводороды приведены в Приложении 14 (C _i мас %).			
Максимально-разовый выброс: M = CI * M / 100, г/с		(5.2.4)	
Среднегодовые выбросы: G = CI * G / 100, т/г		(5.2.5)	

Определяемый параметр		Углеводороды		
		предельные C ₁₂ -C ₁₉	непредельные	ароматические
C _i мас %		99,72	-	0,15
M _i , г/с		0,01129	-	-*)
G _i , т/г		0,00157	-	-*)
*) Условно отнесены к C ₁₂ -C ₁₉				

РНД 211.2.02.09-2004 "Методические указания по определению выбросов загрязняющих веществ атмосферу из резервуаров" Астана, 2004г.

Номер источника	Наименование оборудования, вид технологического потока	Величина утечки, кг/ч	Расчетная доля уплотнений, потерявших герметичность	Количество оборудования	Время работы	Максимальный выброс, г/с	Годовой выброс, т/год
1	2	3	4	5	6	7	8
Расчет выбросов в атмосферу выполнен по удельным показателям: "Методических указаний расчета выбросов от предприятий, осуществляющих хранение и реализацию нефтепродуктов (нефтебазы, АЗС) и других жидкостей и газов (Приложение к приказу Министра ООС РК от 29.07.2011г. №196-п)							
	Площадка емкостей дизтоплива						
	Насосы перекачки	дизтопливо	0,04	1	2	0	0,0222
		одновременно в работе			2		
	ФС	дизтопливо	0,000288	0,02	20	120	0,000032
	ЗРА	дизтопливо	0,006588	0,07	10	120	0,001281
							0,0006
	ИТОГО от		Дизтопливо			0,0235	0,0006
	источника		В том числе:			%	
			Сероводород			0,28	0,00007
			Углеводороды C ₁₂ -C ₁₉ *			99,72	0,02347
							0,00057

	ТОВАРИЩЕСТВО С ОГРАНИЧЕННОЙ ОТВЕТСТВЕННОСТЬЮ «КМГ ИНЖИНИРИНГ»	
P-OOS.02.2105 – 08/4(5) – 31.12.2025	РАЗДЕЛ ОХРАНА ОКРУЖАЮЩЕЙ СРЕДЫ К РАБОЧЕМУ ПРОЕКТУ «ИНДИВИДУАЛЬНЫЙ ТЕХНИЧЕСКИЙ ПРОЕКТ НА ЗАРЕЗКУ БОКОВОГО СТВОЛА С ГОРИЗОНТАЛЬНЫМ ОКОНЧАНИЕМ В СКВАЖИНЕ №89 НА МЕСТОРОЖДЕНИИ ДОСМУХАМБЕТОВСКОЕ ПРОЕКТНОЙ ГЛУБИНОЙ 2115,25М (ПО ВЕРТИКАЛИ) 3220,53М (ПО СТВОЛУ)»	стр. 118

Источник загрязнения: 0001

Источник выделения: 0001 01, электрогенератор с дизельным приводом АД-200

Список литературы:

1. Методика расчета нормативов выбросов вредных веществ от стационарных дизельных установок

Приложение №9 к Приказу Министра охраны окружающей среды и водных ресурсов Республики Казахстан от 12.06.2014 г. № 221-Г

Максимальный расход диз. топлива установкой, кг/час, $G_{FJMAX} = 17.2$

Годовой расход дизельного топлива, т/год, $G_{FGGO} = 2.06$

Примесь: 0301 Азота (IV) диоксид (Азота диоксид) (4)

Оценочное значение среднециклового выброса, г/кг топлива (табл.4), $E_э = 30$

Максимальный разовый выброс, г/с, $\underline{G} = G_{FJMAX} \cdot E_э / 3600 = 17.2 \cdot 30 / 3600 = 0.1433333333$

Валовый выброс, т/год, $\underline{M} = G_{FGGO} \cdot E_э / 10^3 = 2.06 \cdot 30 / 10^3 = 0.0618$

Примесь: 1325 Формальдегид (Метаналь) (609)

Оценочное значение среднециклового выброса, г/кг топлива (табл.4), $E_э = 1.2$

Максимальный разовый выброс, г/с, $\underline{G} = G_{FJMAX} \cdot E_э / 3600 = 17.2 \cdot 1.2 / 3600 = 0.0057333333$

Валовый выброс, т/год, $\underline{M} = G_{FGGO} \cdot E_э / 10^3 = 2.06 \cdot 1.2 / 10^3 = 0.002472$

Примесь: 0304 Азот (II) оксид (Азота оксид) (6)

Оценочное значение среднециклового выброса, г/кг топлива (табл.4), $E_э = 39$

Максимальный разовый выброс, г/с, $\underline{G} = G_{FJMAX} \cdot E_э / 3600 = 17.2 \cdot 39 / 3600 = 0.1863333333$

Валовый выброс, т/год, $\underline{M} = G_{FGGO} \cdot E_э / 10^3 = 2.06 \cdot 39 / 10^3 = 0.08034$

Примесь: 0330 Сера диоксид (Ангидрид сернистый, Сернистый газ, Сера (IV) оксид) (516)


Оценочное значение среднециклового выброса, г/кг топлива (табл.4), $E_э = 10$

Максимальный разовый выброс, г/с, $\underline{G} = G_{FJMAX} \cdot E_э / 3600 = 17.2 \cdot 10 / 3600 = 0.0477777778$

Валовый выброс, т/год, $\underline{M} = G_{FGGO} \cdot E_э / 10^3 = 2.06 \cdot 10 / 10^3 = 0.0206$

Примесь: 0337 Углерод оксид (Окись углерода, Угарный газ) (584)

Оценочное значение среднециклового выброса, г/кг топлива (табл.4), $E_э = 25$

	ТОВАРИЩЕСТВО С ОГРАНИЧЕННОЙ ОТВЕТСТВЕННОСТЬЮ «КМГ ИНЖИНИРИНГ»	
P-OOS.02.2105 – 08/4(5) – 31.12.2025	РАЗДЕЛ ОХРАНА ОКРУЖАЮЩЕЙ СРЕДЫ К РАБОЧЕМУ ПРОЕКТУ «ИНДИВИДУАЛЬНЫЙ ТЕХНИЧЕСКИЙ ПРОЕКТ НА ЗАРЕЗКУ БОКОВОГО СТВОЛА С ГОРИЗОНТАЛЬНЫМ ОКОНЧАНИЕМ В СКВАЖИНЕ №89 НА МЕСТОРОЖДЕНИИ ДОСМУХАМБЕТОВСКОЕ ПРОЕКТНОЙ ГЛУБИНОЙ 2115,25М (ПО ВЕРТИКАЛИ) 3220,53М (ПО СТВОЛУ)»	стр. 119

Максимальный разовый выброс, г/с, $G = G_{FJMAX} \cdot E_{\Sigma} / 3600 = 17.2 \cdot 25 / 3600 = 0.1194444444$

Валовый выброс, т/год, $M = G_{FGGO} \cdot E_{\Sigma} / 10^3 = 2.06 \cdot 25 / 10^3 = 0.0515$

Примесь: 2754 Алканы C12-19 /в пересчете на C/ (Углеводороды предельные C12-C19 (в пересчете на C); Растворитель РПК-265П) (10)

Оценочное значение среднециклового выброса, г/кг топлива (табл.4), $E_{\Sigma} = 12$

Максимальный разовый выброс, г/с, $G = G_{FJMAX} \cdot E_{\Sigma} / 3600 = 17.2 \cdot 12 / 3600 = 0.0573333333$

Валовый выброс, т/год, $M = G_{FGGO} \cdot E_{\Sigma} / 10^3 = 2.06 \cdot 12 / 10^3 = 0.02472$

Примесь: 1301 Проп-2-ен-1-аль (Акролеин, Акрилальдегид) (474)

Оценочное значение среднециклового выброса, г/кг топлива (табл.4), $E_{\Sigma} = 1.2$

Максимальный разовый выброс, г/с, $G = G_{FJMAX} \cdot E_{\Sigma} / 3600 = 17.2 \cdot 1.2 / 3600 = 0.0057333333$

Валовый выброс, т/год, $M = G_{FGGO} \cdot E_{\Sigma} / 10^3 = 2.06 \cdot 1.2 / 10^3 = 0.002472$

Примесь: 0328 Углерод (Сажа, Углерод черный) (583)

Оценочное значение среднециклового выброса, г/кг топлива (табл.4), $E_{\Sigma} = 5$

Максимальный разовый выброс, г/с, $G = G_{FJMAX} \cdot E_{\Sigma} / 3600 = 17.2 \cdot 5 / 3600 = 0.0238888889$

Валовый выброс, т/год, $M = G_{FGGO} \cdot E_{\Sigma} / 10^3 = 2.06 \cdot 5 / 10^3 = 0.0103$

Итоговая таблица:


Код	Наименование ЗВ	Выброс г/с	Выброс т/год
0301	Азота (IV) диоксид (Азота диоксид) (4)	0.1433333333	0.0618
0304	Азот (II) оксид (Азота оксид) (6)	0.1863333333	0.08034
0328	Углерод (Сажа, Углерод черный) (583)	0.0238888889	0.0103
0330	Сера диоксид	0.0477777778	0.0206
0337	Углерод оксид	0.1194444444	0.0515
1301	Проп-2-ен-1-аль (Акролеин, Акрилальдегид)	0.0057333333	0.002472
1325	Формальдегид (Метаналь) (609)	0.0057333333	0.002472
2754	Алканы C12-19	0.0573333333	0.02472

Расчеты выбросов загрязняющих веществ в атмосферу от стационарных источников в период бурения

Источник загрязнения: 0002

Источник выделения: 0002 01, электрогенератор с дизельным приводом Volvo Penta 1641

Список литературы:

	ТОВАРИЩЕСТВО С ОГРАНИЧЕННОЙ ОТВЕТСТВЕННОСТЬЮ «КМГ ИНЖИНИРИНГ»	
P-OOS.02.2105 – 08/4(5) – 31.12.2025	РАЗДЕЛ ОХРАНА ОКРУЖАЮЩЕЙ СРЕДЫ К РАБОЧЕМУ ПРОЕКТУ «ИНДИВИДУАЛЬНЫЙ ТЕХНИЧЕСКИЙ ПРОЕКТ НА ЗАРЕЗКУ БОКОВОГО СТВОЛА С ГОРИЗОНТАЛЬНЫМ ОКОНЧАНИЕМ В СКВАЖИНЕ №89 НА МЕСТОРОЖДЕНИИ ДОСМУХАМБЕТОВСКОЕ ПРОЕКТНОЙ ГЛУБИНОЙ 2115,25М (ПО ВЕРТИКАЛИ) 3220,53М (ПО СТВОЛУ)»	стр. 120

1. Методика расчета нормативов выбросов вредных веществ от стационарных дизельных установок

Приложение №9 к Приказу Министра охраны окружающей среды и водных ресурсов Республики Казахстан от 12.06.2014 г. № 221-Г

Максимальный расход диз. топлива установкой, кг/час, $G_{FJMAX} = 26.66$

Годовой расход дизельного топлива, т/год, $G_{FGGO} = 46.45$

Примесь: 0301 Азота (IV) диоксид (Азота диоксид) (4)

Оценочное значение среднециклового выброса, г/кг топлива (табл.4), $E_э = 30$

Максимальный разовый выброс, г/с, $_G = G_{FJMAX} \cdot E_э / 3600 = 26.66 \cdot 30 / 3600 = 0.2221666667$

Валовый выброс, т/год, $_M = G_{FGGO} \cdot E_э / 10^3 = 46.45 \cdot 30 / 10^3 = 1.3935$

Примесь: 1325 Формальдегид (Метаналь) (609)

Оценочное значение среднециклового выброса, г/кг топлива (табл.4), $E_э = 1.2$

Максимальный разовый выброс, г/с, $_G = G_{FJMAX} \cdot E_э / 3600 = 26.66 \cdot 1.2 / 3600 = 0.0088866667$

Валовый выброс, т/год, $_M = G_{FGGO} \cdot E_э / 10^3 = 46.45 \cdot 1.2 / 10^3 = 0.05574$

Примесь: 0304 Азот (II) оксид (Азота оксид) (6)

Оценочное значение среднециклового выброса, г/кг топлива (табл.4), $E_э = 39$

Максимальный разовый выброс, г/с, $_G = G_{FJMAX} \cdot E_э / 3600 = 26.66 \cdot 39 / 3600 = 0.2888166667$

Валовый выброс, т/год, $_M = G_{FGGO} \cdot E_э / 10^3 = 46.45 \cdot 39 / 10^3 = 1.81155$

Примесь: 0330 Сера диоксид (Ангидрид сернистый, Сернистый газ, Сера (IV) оксид) (516)

Оценочное значение среднециклового выброса, г/кг топлива (табл.4), $E_э = 10$

Максимальный разовый выброс, г/с, $_G = G_{FJMAX} \cdot E_э / 3600 = 26.66 \cdot 10 / 3600 = 0.0740555556$

Валовый выброс, т/год, $_M = G_{FGGO} \cdot E_э / 10^3 = 46.45 \cdot 10 / 10^3 = 0.4645$


Примесь: 0337 Углерод оксид (Окись углерода, Угарный газ) (584)

Оценочное значение среднециклового выброса, г/кг топлива (табл.4), $E_э = 25$

Максимальный разовый выброс, г/с, $_G = G_{FJMAX} \cdot E_э / 3600 = 26.66 \cdot 25 / 3600 = 0.1851388889$

Валовый выброс, т/год, $_M = G_{FGGO} \cdot E_э / 10^3 = 46.45 \cdot 25 / 10^3 = 1.16125$

Примесь: 2754 Алканы C12-19 /в пересчете на C/ (Углеводороды предельные C12-C19 (в пересчете на C); Растворитель РПК-265П) (10)

	ТОВАРИЩЕСТВО С ОГРАНИЧЕННОЙ ОТВЕТСТВЕННОСТЬЮ «КМГ ИНЖИНИРИНГ»	
P-OOS.02.2105 – 08/4(5) – 31.12.2025	РАЗДЕЛ ОХРАНА ОКРУЖАЮЩЕЙ СРЕДЫ К РАБОЧЕМУ ПРОЕКТУ «ИНДИВИДУАЛЬНЫЙ ТЕХНИЧЕСКИЙ ПРОЕКТ НА ЗАРЕЗКУ БОКОВОГО СТВОЛА С ГОРИЗОНТАЛЬНЫМ ОКОНЧАНИЕМ В СКВАЖИНЕ №89 НА МЕСТОРОЖДЕНИИ ДОСМУХАМБЕТОВСКОЕ ПРОЕКТНОЙ ГЛУБИНОЙ 2115,25М (ПО ВЕРТИКАЛИ) 3220,53М (ПО СТВОЛУ)»	стр. 121

Оценочное значение среднециклового выброса, г/кг топлива (табл.4), $E_э = 12$
Максимальный разовый выброс, г/с, $G = G_{FJMAX} \cdot E_э / 3600 = 26.66 \cdot 12 / 3600 =$
0.0888666667
Валовый выброс, т/год, $M = G_{FGGO} \cdot E_э / 10^3 = 46.45 \cdot 12 / 10^3 = 0.5574$

Примесь: 1301 Проп-2-ен-1-аль (Акролеин, Акрилальдегид) (474)

Оценочное значение среднециклового выброса, г/кг топлива (табл.4), $E_э = 1.2$
Максимальный разовый выброс, г/с, $G = G_{FJMAX} \cdot E_э / 3600 = 26.66 \cdot 1.2 / 3600 =$
0.0088866667
Валовый выброс, т/год, $M = G_{FGGO} \cdot E_э / 10^3 = 46.45 \cdot 1.2 / 10^3 = 0.05574$

Примесь: 0328 Углерод (Сажа, Углерод черный) (583)

Оценочное значение среднециклового выброса, г/кг топлива (табл.4), $E_э = 5$
Максимальный разовый выброс, г/с, $G = G_{FJMAX} \cdot E_э / 3600 = 26.66 \cdot 5 / 3600 =$
0.0370277778
Валовый выброс, т/год, $M = G_{FGGO} \cdot E_э / 10^3 = 46.45 \cdot 5 / 10^3 = 0.23225$

Итоговая таблица:

Код	Наименование ЗВ	Выброс г/с	Выброс т/год
0301	Азота (IV) диоксид (Азота диоксид) (4)	0.2221666667	1.3935
0304	Азот (II) оксид (Азота оксид) (6)	0.2888166667	1.81155
0328	Углерод (Сажа, Углерод черный) (583)	0.0370277778	0.23225
0330	Сера диоксид (Ангидрид сернистый, Сернистый газ, Сера (IV) оксид) (516)	0.0740555556	0.4645
0337	Углерод оксид (Окись углерода, Угарный газ) (584)	0.1851388889	1.16125
1301	Проп-2-ен-1-аль (Акролеин, Акрилальдегид) (474)	0.0088866667	0.05574
1325	Формальдегид (Метаналь) (609)	0.0088866667	0.05574
2754	Алканы C12-19 /в пересчете на C/ (Углеводороды предельные C12-C19 (в пересчете на C); Растворитель РПК-265П) (10)	0.0888666667	0.5574

Источник загрязнения: 0003


Источник выделения: 0003 01, буровой насос с дизельным приводом CAT 3512

Список литературы:

1. Методика расчета нормативов выбросов вредных веществ от стационарных дизельных установок

Приложение №9 к Приказу Министра охраны окружающей

среды и водных ресурсов Республики Казахстан от 12.06.2014 г. № 221-Г

	ТОВАРИЩЕСТВО С ОГРАНИЧЕННОЙ ОТВЕТСТВЕННОСТЬЮ «КМГ ИНЖИНИРИНГ»	
P-OOS.02.2105 – 08/4(5) – 31.12.2025	РАЗДЕЛ ОХРАНА ОКРУЖАЮЩЕЙ СРЕДЫ К РАБОЧЕМУ ПРОЕКТУ «ИНДИВИДУАЛЬНЫЙ ТЕХНИЧЕСКИЙ ПРОЕКТ НА ЗАРЕЗКУ БОКОВОГО СТВОЛА С ГОРИЗОНТАЛЬНЫМ ОКОНЧАНИЕМ В СКВАЖИНЕ №89 НА МЕСТОРОЖДЕНИИ ДОСМУХАМБЕТОВСКОЕ ПРОЕКТНОЙ ГЛУБИНОЙ 2115,25М (ПО ВЕРТИКАЛИ) 3220,53М (ПО СТВОЛУ)»	стр. 122

Максимальный расход диз. топлива установкой, кг/час, $G_{FJMAX} = 49.88$

Годовой расход дизельного топлива, т/год, $G_{FGGO} = 86.91$

Примесь: 0301 Азота (IV) диоксид (Азота диоксид) (4)

Оценочное значение среднециклового выброса, г/кг топлива (табл.4), $E_э = 30$

Максимальный разовый выброс, г/с, $_G_ = G_{FJMAX} \cdot E_э / 3600 = 49.88 \cdot 30 / 3600 = 0.4156666667$

Валовый выброс, т/год, $_M_ = G_{FGGO} \cdot E_э / 10^3 = 86.91 \cdot 30 / 10^3 = 2.6073$

Примесь: 1325 Формальдегид (Метаналь) (609)

Оценочное значение среднециклового выброса, г/кг топлива (табл.4), $E_э = 1.2$

Максимальный разовый выброс, г/с, $_G_ = G_{FJMAX} \cdot E_э / 3600 = 49.88 \cdot 1.2 / 3600 = 0.0166266667$

Валовый выброс, т/год, $_M_ = G_{FGGO} \cdot E_э / 10^3 = 86.91 \cdot 1.2 / 10^3 = 0.104292$

Примесь: 0304 Азот (II) оксид (Азота оксид) (6)

Оценочное значение среднециклового выброса, г/кг топлива (табл.4), $E_э = 39$

Максимальный разовый выброс, г/с, $_G_ = G_{FJMAX} \cdot E_э / 3600 = 49.88 \cdot 39 / 3600 = 0.5403666667$

Валовый выброс, т/год, $_M_ = G_{FGGO} \cdot E_э / 10^3 = 86.91 \cdot 39 / 10^3 = 3.38949$

Примесь: 0330 Сера диоксид (Ангидрид сернистый, Сернистый газ, Сера (IV) оксид) (516)

Оценочное значение среднециклового выброса, г/кг топлива (табл.4), $E_э = 10$

Максимальный разовый выброс, г/с, $_G_ = G_{FJMAX} \cdot E_э / 3600 = 49.88 \cdot 10 / 3600 = 0.1385555556$

Валовый выброс, т/год, $_M_ = G_{FGGO} \cdot E_э / 10^3 = 86.91 \cdot 10 / 10^3 = 0.8691$

Примесь: 0337 Углерод оксид (Окись углерода, Угарный газ) (584)

Оценочное значение среднециклового выброса, г/кг топлива (табл.4), $E_э = 25$


Максимальный разовый выброс, г/с, $_G_ = G_{FJMAX} \cdot E_э / 3600 = 49.88 \cdot 25 / 3600 = 0.3463888889$

Валовый выброс, т/год, $_M_ = G_{FGGO} \cdot E_э / 10^3 = 86.91 \cdot 25 / 10^3 = 2.17275$

Примесь: 2754 Алканы C12-19 /в пересчете на C/ (Углеводороды предельные C12-C19 (в пересчете на C); Растворитель РПК-265П) (10)

Оценочное значение среднециклового выброса, г/кг топлива (табл.4), $E_э = 12$

Максимальный разовый выброс, г/с, $_G_ = G_{FJMAX} \cdot E_э / 3600 = 49.88 \cdot 12 / 3600 = 0.1662666667$

	ТОВАРИЩЕСТВО С ОГРАНИЧЕННОЙ ОТВЕТСТВЕННОСТЬЮ «КМГ ИНЖИНИРИНГ»	
P-OOS.02.2105 – 08/4(5) – 31.12.2025	РАЗДЕЛ ОХРАНА ОКРУЖАЮЩЕЙ СРЕДЫ К РАБОЧЕМУ ПРОЕКТУ «ИНДИВИДУАЛЬНЫЙ ТЕХНИЧЕСКИЙ ПРОЕКТ НА ЗАРЕЗКУ БОКОВОГО СТВОЛА С ГОРИЗОНТАЛЬНЫМ ОКОНЧАНИЕМ В СКВАЖИНЕ №89 НА МЕСТОРОЖДЕНИИ ДОСМУХАМБЕТОВСКОЕ ПРОЕКТНОЙ ГЛУБИНОЙ 2115,25М (ПО ВЕРТИКАЛИ) 3220,53М (ПО СТВОЛУ)»	стр. 123

Валовый выброс, т/год, $M = G_{FGGO} \cdot E_a / 10^3 = 86.91 \cdot 12 / 10^3 = 1.04292$

Примесь: 1301 Проп-2-ен-1-аль (Акролеин, Акрилальдегид) (474)

Оценочное значение среднециклового выброса, г/кг топлива (табл.4), $E_a = 1.2$

Максимальный разовый выброс, г/с, $G = G_{FJMAX} \cdot E_a / 3600 = 49.88 \cdot 1.2 / 3600 = 0.01662666667$

Валовый выброс, т/год, $M = G_{FGGO} \cdot E_a / 10^3 = 86.91 \cdot 1.2 / 10^3 = 0.104292$

Примесь: 0328 Углерод (Сажа, Углерод черный) (583)

Оценочное значение среднециклового выброса, г/кг топлива (табл.4), $E_a = 5$

Максимальный разовый выброс, г/с, $G = G_{FJMAX} \cdot E_a / 3600 = 49.88 \cdot 5 / 3600 = 0.06927777778$

Валовый выброс, т/год, $M = G_{FGGO} \cdot E_a / 10^3 = 86.91 \cdot 5 / 10^3 = 0.43455$

Итоговая таблица:

Код	Наименование ЗВ	Выброс г/с	Выброс т/год
0301	Азота (IV) диоксид (Азота диоксид) (4)	0.41566666667	2.6073
0304	Азот (II) оксид (Азота оксид) (6)	0.54036666667	3.38949
0328	Углерод (Сажа, Углерод черный) (583)	0.06927777778	0.43455
0330	Сера диоксид (Ангидрид сернистый, Сернистый газ, Сера (IV) оксид) (516)	0.13855555556	0.8691
0337	Углерод оксид (Окись углерода, Угарный газ) (584)	0.34638888889	2.17275
1301	Проп-2-ен-1-аль (Акролеин, Акрилальдегид) (474)	0.01662666667	0.104292
1325	Формальдегид (Метаналь) (609)	0.01662666667	0.104292
2754	Алканы C12-19 /в пересчете на C/ (Углеводороды предельные C12-C19 (в пересчете на C); Растворитель РПК-265П) (10)	0.16626666667	1.04292

Источник загрязнения: 0004

Источник выделения: 0004 01, электрогенератор с дизельным приводом CAT C18

Список литературы:


1. Методика расчета нормативов выбросов вредных веществ от стационарных дизельных установок

Приложение №9 к Приказу Министра охраны окружающей среды и водных ресурсов Республики Казахстан от 12.06.2014 г. № 221-Г

Максимальный расход диз. топлива установкой, кг/час, $G_{FJMAX} = 17.2$

Годовой расход дизельного топлива, т/год, $G_{FGGO} = 29.97$

Примесь: 0301 Азота (IV) диоксид (Азота диоксид) (4)

	ТОВАРИЩЕСТВО С ОГРАНИЧЕННОЙ ОТВЕТСТВЕННОСТЬЮ «КМГ ИНЖИНИРИНГ»	
P-OOS.02.2105 – 08/4(5) – 31.12.2025	РАЗДЕЛ ОХРАНА ОКРУЖАЮЩЕЙ СРЕДЫ К РАБОЧЕМУ ПРОЕКТУ «ИНДИВИДУАЛЬНЫЙ ТЕХНИЧЕСКИЙ ПРОЕКТ НА ЗАРЕЗКУ БОКОВОГО СТВОЛА С ГОРИЗОНТАЛЬНЫМ ОКОНЧАНИЕМ В СКВАЖИНЕ №89 НА МЕСТОРОЖДЕНИИ ДОСМУХАМБЕТОВСКОЕ ПРОЕКТНОЙ ГЛУБИНОЙ 2115,25М (ПО ВЕРТИКАЛИ) 3220,53М (ПО СТВОЛУ)»	стр. 124

Оценочное значение среднециклового выброса, г/кг топлива (табл.4), $E_{\Sigma} = 30$
Максимальный разовый выброс, г/с, $G_{\Sigma} = G_{FJMAX} \cdot E_{\Sigma} / 3600 = 17.2 \cdot 30 / 3600 =$
0.1433333333
Валовый выброс, т/год, $M_{\Sigma} = G_{FGGO} \cdot E_{\Sigma} / 10^3 = 29.97 \cdot 30 / 10^3 = 0.8991$

Примесь: 1325 Формальдегид (Метаналь) (609)

Оценочное значение среднециклового выброса, г/кг топлива (табл.4), $E_{\Sigma} = 1.2$
Максимальный разовый выброс, г/с, $G_{\Sigma} = G_{FJMAX} \cdot E_{\Sigma} / 3600 = 17.2 \cdot 1.2 / 3600 =$
0.0057333333
Валовый выброс, т/год, $M_{\Sigma} = G_{FGGO} \cdot E_{\Sigma} / 10^3 = 29.97 \cdot 1.2 / 10^3 = 0.035964$

Примесь: 0304 Азот (II) оксид (Азота оксид) (6)

Оценочное значение среднециклового выброса, г/кг топлива (табл.4), $E_{\Sigma} = 39$
Максимальный разовый выброс, г/с, $G_{\Sigma} = G_{FJMAX} \cdot E_{\Sigma} / 3600 = 17.2 \cdot 39 / 3600 =$
0.1863333333
Валовый выброс, т/год, $M_{\Sigma} = G_{FGGO} \cdot E_{\Sigma} / 10^3 = 29.97 \cdot 39 / 10^3 = 1.16883$

Примесь: 0330 Сера диоксид (Ангидрид сернистый, Сернистый газ, Сера (IV) оксид) (516)

Оценочное значение среднециклового выброса, г/кг топлива (табл.4), $E_{\Sigma} = 10$
Максимальный разовый выброс, г/с, $G_{\Sigma} = G_{FJMAX} \cdot E_{\Sigma} / 3600 = 17.2 \cdot 10 / 3600 =$
0.0477777778
Валовый выброс, т/год, $M_{\Sigma} = G_{FGGO} \cdot E_{\Sigma} / 10^3 = 29.97 \cdot 10 / 10^3 = 0.2997$

Примесь: 0337 Углерод оксид (Окись углерода, Угарный газ) (584)


Оценочное значение среднециклового выброса, г/кг топлива (табл.4), $E_{\Sigma} = 25$
Максимальный разовый выброс, г/с, $G_{\Sigma} = G_{FJMAX} \cdot E_{\Sigma} / 3600 = 17.2 \cdot 25 / 3600 =$
0.1194444444
Валовый выброс, т/год, $M_{\Sigma} = G_{FGGO} \cdot E_{\Sigma} / 10^3 = 29.97 \cdot 25 / 10^3 = 0.74925$

Примесь: 2754 Алканы C12-19 /в пересчете на C/ (Углеводороды предельные C12-C19 (в пересчете на C); Растворитель РПК-265П) (10)

Оценочное значение среднециклового выброса, г/кг топлива (табл.4), $E_{\Sigma} = 12$
Максимальный разовый выброс, г/с, $G_{\Sigma} = G_{FJMAX} \cdot E_{\Sigma} / 3600 = 17.2 \cdot 12 / 3600 =$
0.0573333333
Валовый выброс, т/год, $M_{\Sigma} = G_{FGGO} \cdot E_{\Sigma} / 10^3 = 29.97 \cdot 12 / 10^3 = 0.35964$

Примесь: 1301 Проп-2-ен-1-аль (Акролеин, Акрилальдегид) (474)

Оценочное значение среднециклового выброса, г/кг топлива (табл.4), $E_{\Sigma} = 1.2$

	ТОВАРИЩЕСТВО С ОГРАНИЧЕННОЙ ОТВЕТСТВЕННОСТЬЮ «КМГ ИНЖИНИРИНГ»	
P-OOS.02.2105 – 08/4(5) – 31.12.2025	РАЗДЕЛ ОХРАНА ОКРУЖАЮЩЕЙ СРЕДЫ К РАБОЧЕМУ ПРОЕКТУ «ИНДИВИДУАЛЬНЫЙ ТЕХНИЧЕСКИЙ ПРОЕКТ НА ЗАРЕЗКУ БОКОВОГО СТВОЛА С ГОРИЗОНТАЛЬНЫМ ОКОНЧАНИЕМ В СКВАЖИНЕ №89 НА МЕСТОРОЖДЕНИИ ДОСМУХАМБЕТОВСКОЕ ПРОЕКТНОЙ ГЛУБИНОЙ 2115,25М (ПО ВЕРТИКАЛИ) 3220,53М (ПО СТВОЛУ)»	стр. 125

Максимальный разовый выброс, г/с, $G = G_{FJMAX} \cdot E_3 / 3600 = 17.2 \cdot 1.2 / 3600 =$
0.00573333333

Валовый выброс, т/год, $M = G_{FGGO} \cdot E_3 / 10^3 = 29.97 \cdot 1.2 / 10^3 = 0.035964$

Примесь: 0328 Углерод (Сажа, Углерод черный) (583)

Оценочное значение среднециклового выброса, г/кг топлива (табл.4), $E_3 = 5$

Максимальный разовый выброс, г/с, $G = G_{FJMAX} \cdot E_3 / 3600 = 17.2 \cdot 5 / 3600 =$
0.02388888889

Валовый выброс, т/год, $M = G_{FGGO} \cdot E_3 / 10^3 = 29.97 \cdot 5 / 10^3 = 0.14985$

Итоговая таблица:

Код	Наименование ЗВ	Выброс г/с	Выброс т/год
0301	Азота (IV) диоксид (Азота диоксид) (4)	0.14333333333	0.8991
0304	Азот (II) оксид (Азота оксид) (6)	0.18633333333	1.16883
0328	Углерод (Сажа, Углерод черный) (583)	0.02388888889	0.14985
0330	Сера диоксид (Ангидрид сернистый, Сернистый газ, Сера (IV) оксид) (516)	0.04777777778	0.2997
0337	Углерод оксид (Окись углерода, Угарный газ) (584)	0.11944444444	0.74925
1301	Проп-2-ен-1-аль (Акролеин, Акрилальдегид) (474)	0.00573333333	0.035964
1325	Формальдегид (Метаналь) (609)	0.00573333333	0.035964
2754	Алканы C12-19 /в пересчете на C/ (Углеводороды предельные C12-C19 (в пересчете на C); Растворитель РПК-265П) (10)	0.05733333333	0.35964

Источник загрязнения: 0005

Источник выделения: 0005 01, осветительная мачта с дизельным двигателем

Список литературы:

1. Методика расчета нормативов выбросов вредных веществ от стационарных дизельных установок

Приложение №9 к Приказу Министра охраны окружающей среды и водных ресурсов Республики Казахстан от 12.06.2014 г. № 221-Г

Максимальный расход диз. топлива установкой, кг/час, $G_{FJMAX} = 2.15$


Годовой расход дизельного топлива, т/год, $G_{FGGO} = 1.87$

Примесь: 0301 Азота (IV) диоксид (Азота диоксид) (4)

Оценочное значение среднециклового выброса, г/кг топлива (табл.4), $E_3 = 30$

Максимальный разовый выброс, г/с, $G = G_{FJMAX} \cdot E_3 / 3600 = 2.15 \cdot 30 / 3600 =$
0.01791666667

Валовый выброс, т/год, $M = G_{FGGO} \cdot E_3 / 10^3 = 1.87 \cdot 30 / 10^3 = 0.0561$

	ТОВАРИЩЕСТВО С ОГРАНИЧЕННОЙ ОТВЕТСТВЕННОСТЬЮ «КМГ ИНЖИНИРИНГ»	
P-OOS.02.2105 – 08/4(5) – 31.12.2025	РАЗДЕЛ ОХРАНА ОКРУЖАЮЩЕЙ СРЕДЫ К РАБОЧЕМУ ПРОЕКТУ «ИНДИВИДУАЛЬНЫЙ ТЕХНИЧЕСКИЙ ПРОЕКТ НА ЗАРЕЗКУ БОКОВОГО СТВОЛА С ГОРИЗОНТАЛЬНЫМ ОКОНЧАНИЕМ В СКВАЖИНЕ №89 НА МЕСТОРОЖДЕНИИ ДОСМУХАМБЕТОВСКОЕ ПРОЕКТНОЙ ГЛУБИНОЙ 2115,25М (ПО ВЕРТИКАЛИ) 3220,53М (ПО СТВОЛУ)»	стр. 126

Примесь: 1325 Формальдегид (Метаналь) (609)

Оценочное значение среднециклового выброса, г/кг топлива (табл.4), $E_{\Sigma} = 1.2$
Максимальный разовый выброс, г/с, $G_{\Sigma} = G_{FJMAX} \cdot E_{\Sigma} / 3600 = 2.15 \cdot 1.2 / 3600 =$
0.00071666667
Валовый выброс, т/год, $M_{\Sigma} = G_{FGGO} \cdot E_{\Sigma} / 10^3 = 1.87 \cdot 1.2 / 10^3 = 0.002244$

Примесь: 0304 Азот (II) оксид (Азота оксид) (6)

Оценочное значение среднециклового выброса, г/кг топлива (табл.4), $E_{\Sigma} = 39$
Максимальный разовый выброс, г/с, $G_{\Sigma} = G_{FJMAX} \cdot E_{\Sigma} / 3600 = 2.15 \cdot 39 / 3600 =$
0.02329166667
Валовый выброс, т/год, $M_{\Sigma} = G_{FGGO} \cdot E_{\Sigma} / 10^3 = 1.87 \cdot 39 / 10^3 = 0.07293$

Примесь: 0330 Сера диоксид (Ангидрид сернистый, Сернистый газ, Сера (IV) оксид) (516)

Оценочное значение среднециклового выброса, г/кг топлива (табл.4), $E_{\Sigma} = 10$
Максимальный разовый выброс, г/с, $G_{\Sigma} = G_{FJMAX} \cdot E_{\Sigma} / 3600 = 2.15 \cdot 10 / 3600 =$
0.00597222222
Валовый выброс, т/год, $M_{\Sigma} = G_{FGGO} \cdot E_{\Sigma} / 10^3 = 1.87 \cdot 10 / 10^3 = 0.0187$

Примесь: 0337 Углерод оксид (Окись углерода, Угарный газ) (584)

Оценочное значение среднециклового выброса, г/кг топлива (табл.4), $E_{\Sigma} = 25$
Максимальный разовый выброс, г/с, $G_{\Sigma} = G_{FJMAX} \cdot E_{\Sigma} / 3600 = 2.15 \cdot 25 / 3600 =$
0.01493055556
Валовый выброс, т/год, $M_{\Sigma} = G_{FGGO} \cdot E_{\Sigma} / 10^3 = 1.87 \cdot 25 / 10^3 = 0.04675$


Примесь: 2754 Алканы C12-19 /в пересчете на C/ (Углеводороды предельные C12-C19 (в пересчете на C); Растворитель РПК-265П) (10)

Оценочное значение среднециклового выброса, г/кг топлива (табл.4), $E_{\Sigma} = 12$
Максимальный разовый выброс, г/с, $G_{\Sigma} = G_{FJMAX} \cdot E_{\Sigma} / 3600 = 2.15 \cdot 12 / 3600 =$
0.00716666667
Валовый выброс, т/год, $M_{\Sigma} = G_{FGGO} \cdot E_{\Sigma} / 10^3 = 1.87 \cdot 12 / 10^3 = 0.02244$

Примесь: 1301 Проп-2-ен-1-аль (Акролеин, Акрилальдегид) (474)

Оценочное значение среднециклового выброса, г/кг топлива (табл.4), $E_{\Sigma} = 1.2$
Максимальный разовый выброс, г/с, $G_{\Sigma} = G_{FJMAX} \cdot E_{\Sigma} / 3600 = 2.15 \cdot 1.2 / 3600 =$
0.00071666667
Валовый выброс, т/год, $M_{\Sigma} = G_{FGGO} \cdot E_{\Sigma} / 10^3 = 1.87 \cdot 1.2 / 10^3 = 0.002244$

Примесь: 0328 Углерод (Сажа, Углерод черный) (583)

	ТОВАРИЩЕСТВО С ОГРАНИЧЕННОЙ ОТВЕТСТВЕННОСТЬЮ «КМГ ИНЖИНИРИНГ»	
P-OOS.02.2105 – 08/4(5) – 31.12.2025	РАЗДЕЛ ОХРАНА ОКРУЖАЮЩЕЙ СРЕДЫ К РАБОЧЕМУ ПРОЕКТУ «ИНДИВИДУАЛЬНЫЙ ТЕХНИЧЕСКИЙ ПРОЕКТ НА ЗАРЕЗКУ БОКОВОГО СТВОЛА С ГОРИЗОНТАЛЬНЫМ ОКОНЧАНИЕМ В СКВАЖИНЕ №89 НА МЕСТОРОЖДЕНИИ ДОСМУХАМБЕТОВСКОЕ ПРОЕКТНОЙ ГЛУБИНОЙ 2115,25М (ПО ВЕРТИКАЛИ) 3220,53М (ПО СТВОЛУ)»	стр. 127

Оценочное значение среднециклового выброса, г/кг топлива (табл.4), $E_э = 5$
Максимальный разовый выброс, г/с, $G = G_{FJMAX} \cdot E_э / 3600 = 2.15 \cdot 5 / 3600 =$
0.00298611111
Валовый выброс, т/год, $M = G_{FGGO} \cdot E_э / 10^3 = 1.87 \cdot 5 / 10^3 = 0.00935$

Итоговая таблица:

Код	Наименование ЗВ	Выброс г/с	Выброс т/год
0301	Азота (IV) диоксид (Азота диоксид) (4)	0.01791666667	0.0561
0304	Азот (II) оксид (Азота оксид) (6)	0.02329166667	0.07293
0328	Углерод (Сажа, Углерод черный) (583)	0.00298611111	0.00935
0330	Сера диоксид (Ангидрид сернистый, Сернистый газ, Сера (IV) оксид) (516)	0.00597222222	0.0187
0337	Углерод оксид (Окись углерода, Угарный газ) (584)	0.01493055556	0.04675
1301	Проп-2-ен-1-аль (Акролеин, Акрилальдегид) (474)	0.00071666667	0.002244
1325	Формальдегид (Метаналь) (609)	0.00071666667	0.002244
2754	Алканы C12-19 /в пересчете на C/ (Углеводороды предельные C12-C19 (в пересчете на C); Растворитель РПК-265П) (10)	0.00716666667	0.02244

Источник загрязнения: 0007

Источник выделения: 0007 01, цементирувочный агрегат

Список литературы:

1. Методика расчета нормативов выбросов вредных веществ от стационарных дизельных установок

Приложение №9 к Приказу Министра охраны окружающей среды и водных ресурсов Республики Казахстан от 12.06.2014 г. № 221-Г

Максимальный расход диз. топлива установкой, кг/час, $G_{FJMAX} = 15.6$

Годовой расход дизельного топлива, т/год, $G_{FGGO} = 1.98$

Примесь: 0301 Азота (IV) диоксид (Азота диоксид) (4)

Оценочное значение среднециклового выброса, г/кг топлива (табл.4), $E_э = 30$

Максимальный разовый выброс, г/с, $G = G_{FJMAX} \cdot E_э / 3600 = 15.6 \cdot 30 / 3600 = 0.13$

Валовый выброс, т/год, $M = G_{FGGO} \cdot E_э / 10^3 = 1.98 \cdot 30 / 10^3 = 0.0594$


Примесь: 1325 Формальдегид (Метаналь) (609)

Оценочное значение среднециклового выброса, г/кг топлива (табл.4), $E_э = 1.2$

Максимальный разовый выброс, г/с, $G = G_{FJMAX} \cdot E_э / 3600 = 15.6 \cdot 1.2 / 3600 =$

0.0052

Валовый выброс, т/год, $M = G_{FGGO} \cdot E_э / 10^3 = 1.98 \cdot 1.2 / 10^3 = 0.002376$

	ТОВАРИЩЕСТВО С ОГРАНИЧЕННОЙ ОТВЕТСТВЕННОСТЬЮ «КМГ ИНЖИНИРИНГ»	
P-OOS.02.2105 – 08/4(5) – 31.12.2025	РАЗДЕЛ ОХРАНА ОКРУЖАЮЩЕЙ СРЕДЫ К РАБОЧЕМУ ПРОЕКТУ «ИНДИВИДУАЛЬНЫЙ ТЕХНИЧЕСКИЙ ПРОЕКТ НА ЗАРЕЗКУ БОКОВОГО СТВОЛА С ГОРИЗОНТАЛЬНЫМ ОКОНЧАНИЕМ В СКВАЖИНЕ №89 НА МЕСТОРОЖДЕНИИ ДОСМУХАМБЕТОВСКОЕ ПРОЕКТНОЙ ГЛУБИНОЙ 2115,25М (ПО ВЕРТИКАЛИ) 3220,53М (ПО СТВОЛУ)»	стр. 128

Примесь: 0304 Азот (II) оксид (Азота оксид) (6)

Оценочное значение среднециклового выброса, г/кг топлива (табл.4), $E_{\Sigma} = 39$
Максимальный разовый выброс, г/с, $_G_ = G_{FJMAX} \cdot E_{\Sigma} / 3600 = 15.6 \cdot 39 / 3600 = 0.169$
Валовый выброс, т/год, $_M_ = G_{FGGO} \cdot E_{\Sigma} / 10^3 = 1.98 \cdot 39 / 10^3 = 0.07722$

Примесь: 0330 Сера диоксид (Ангидрид сернистый, Сернистый газ, Сера (IV) оксид) (516)

Оценочное значение среднециклового выброса, г/кг топлива (табл.4), $E_{\Sigma} = 10$
Максимальный разовый выброс, г/с, $_G_ = G_{FJMAX} \cdot E_{\Sigma} / 3600 = 15.6 \cdot 10 / 3600 = 0.04333333333$
Валовый выброс, т/год, $_M_ = G_{FGGO} \cdot E_{\Sigma} / 10^3 = 1.98 \cdot 10 / 10^3 = 0.0198$

Примесь: 0337 Углерод оксид (Окись углерода, Угарный газ) (584)

Оценочное значение среднециклового выброса, г/кг топлива (табл.4), $E_{\Sigma} = 25$
Максимальный разовый выброс, г/с, $_G_ = G_{FJMAX} \cdot E_{\Sigma} / 3600 = 15.6 \cdot 25 / 3600 = 0.10833333333$
Валовый выброс, т/год, $_M_ = G_{FGGO} \cdot E_{\Sigma} / 10^3 = 1.98 \cdot 25 / 10^3 = 0.0495$

Примесь: 2754 Алканы C12-19 /в пересчете на C/ (Углеводороды предельные C12-C19 (в пересчете на C); Растворитель РПК-265П) (10)

Оценочное значение среднециклового выброса, г/кг топлива (табл.4), $E_{\Sigma} = 12$
Максимальный разовый выброс, г/с, $_G_ = G_{FJMAX} \cdot E_{\Sigma} / 3600 = 15.6 \cdot 12 / 3600 = 0.052$
Валовый выброс, т/год, $_M_ = G_{FGGO} \cdot E_{\Sigma} / 10^3 = 1.98 \cdot 12 / 10^3 = 0.02376$

Примесь: 1301 Проп-2-ен-1-аль (Акролеин, Акрилальдегид) (474)


Оценочное значение среднециклового выброса, г/кг топлива (табл.4), $E_{\Sigma} = 1.2$
Максимальный разовый выброс, г/с, $_G_ = G_{FJMAX} \cdot E_{\Sigma} / 3600 = 15.6 \cdot 1.2 / 3600 = 0.0052$
Валовый выброс, т/год, $_M_ = G_{FGGO} \cdot E_{\Sigma} / 10^3 = 1.98 \cdot 1.2 / 10^3 = 0.002376$

Примесь: 0328 Углерод (Сажа, Углерод черный) (583)

Оценочное значение среднециклового выброса, г/кг топлива (табл.4), $E_{\Sigma} = 5$
Максимальный разовый выброс, г/с, $_G_ = G_{FJMAX} \cdot E_{\Sigma} / 3600 = 15.6 \cdot 5 / 3600 = 0.02166666667$
Валовый выброс, т/год, $_M_ = G_{FGGO} \cdot E_{\Sigma} / 10^3 = 1.98 \cdot 5 / 10^3 = 0.0099$

Итоговая таблица:

Код	Наименование ЗВ	Выброс г/с	Выброс т/год
-----	-----------------	------------	--------------

	ТОВАРИЩЕСТВО С ОГРАНИЧЕННОЙ ОТВЕТСТВЕННОСТЬЮ «КМГ ИНЖИНИРИНГ»	
P-OOS.02.2105 – 08/4(5) – 31.12.2025	РАЗДЕЛ ОХРАНА ОКРУЖАЮЩЕЙ СРЕДЫ К РАБОЧЕМУ ПРОЕКТУ «ИНДИВИДУАЛЬНЫЙ ТЕХНИЧЕСКИЙ ПРОЕКТ НА ЗАРЕЗКУ БОКОВОГО СТВОЛА С ГОРИЗОНТАЛЬНЫМ ОКОНЧАНИЕМ В СКВАЖИНЕ №89 НА МЕСТОРОЖДЕНИИ ДОСМУХАМБЕТОВСКОЕ ПРОЕКТНОЙ ГЛУБИНОЙ 2115,25М (ПО ВЕРТИКАЛИ) 3220,53М (ПО СТВОЛУ)»	стр. 129

0301	Азота (IV) диоксид (Азота диоксид) (4)	0.13	0.0594
0304	Азот (II) оксид (Азота оксид) (6)	0.169	0.07722
0328	Углерод (Сажа, Углерод черный) (583)	0.02166666667	0.0099
0330	Сера диоксид (Ангидрид сернистый, Сернистый газ, Сера (IV) оксид) (516)	0.04333333333	0.0198
0337	Углерод оксид (Окись углерода, Угарный газ) (584)	0.10833333333	0.0495
1301	Проп-2-ен-1-аль (Акролеин, Акрилальдегид) (474)	0.0052	0.002376
1325	Формальдегид (Метаналь) (609)	0.0052	0.002376
2754	Алканы C12-19 /в пересчете на C/ (Углеводороды предельные C12-C19 (в пересчете на C); Растворитель РПК-265П) (10)	0.052	0.02376

Источник загрязнения: 0008

Источник выделения: 0008 01, передвижная паровая установка

Список литературы:

1. Методика расчета нормативов выбросов вредных веществ от стационарных дизельных установок

Приложение №9 к Приказу Министра охраны окружающей

среды и водных ресурсов Республики Казахстан от 12.06.2014 г. № 221-Г

Максимальный расход диз. топлива установкой, кг/час, $G_{FJMAX} = 35$

Годовой расход дизельного топлива, т/год, $G_{FGGO} = 4.61$

Примесь: 0301 Азота (IV) диоксид (Азота диоксид) (4)

Оценочное значение среднециклового выброса, г/кг топлива (табл.4), $E_э = 30$

Максимальный разовый выброс, г/с, $_G = G_{FJMAX} \cdot E_э / 3600 = 35 \cdot 30 / 3600 = 0.2916666667$

Валовый выброс, т/год, $_M = G_{FGGO} \cdot E_э / 10^3 = 4.61 \cdot 30 / 10^3 = 0.1383$

Примесь: 1325 Формальдегид (Метаналь) (609)

Оценочное значение среднециклового выброса, г/кг топлива (табл.4), $E_э = 1.2$


Максимальный разовый выброс, г/с, $_G = G_{FJMAX} \cdot E_э / 3600 = 35 \cdot 1.2 / 3600 = 0.01166666667$

Валовый выброс, т/год, $_M = G_{FGGO} \cdot E_э / 10^3 = 4.61 \cdot 1.2 / 10^3 = 0.005532$

Примесь: 0304 Азот (II) оксид (Азота оксид) (6)

Оценочное значение среднециклового выброса, г/кг топлива (табл.4), $E_э = 39$

Максимальный разовый выброс, г/с, $_G = G_{FJMAX} \cdot E_э / 3600 = 35 \cdot 39 / 3600 = 0.3791666667$

	ТОВАРИЩЕСТВО С ОГРАНИЧЕННОЙ ОТВЕТСТВЕННОСТЬЮ «КМГ ИНЖИНИРИНГ»	
P-OOS.02.2105 – 08/4(5) – 31.12.2025	РАЗДЕЛ ОХРАНА ОКРУЖАЮЩЕЙ СРЕДЫ К РАБОЧЕМУ ПРОЕКТУ «ИНДИВИДУАЛЬНЫЙ ТЕХНИЧЕСКИЙ ПРОЕКТ НА ЗАРЕЗКУ БОКОВОГО СТВОЛА С ГОРИЗОНТАЛЬНЫМ ОКОНЧАНИЕМ В СКВАЖИНЕ №89 НА МЕСТОРОЖДЕНИИ ДОСМУХАМБЕТОВСКОЕ ПРОЕКТНОЙ ГЛУБИНОЙ 2115,25М (ПО ВЕРТИКАЛИ) 3220,53М (ПО СТВОЛУ)»	стр. 130

Валовый выброс, т/год, $\underline{M} = G_{FGGO} \cdot E_{\Sigma} / 10^3 = 4.61 \cdot 39 / 10^3 = 0.17979$

Примесь: 0330 Сера диоксид (Ангидрид сернистый, Сернистый газ, Сера (IV) оксид) (516)

Оценочное значение среднециклового выброса, г/кг топлива (табл.4), $E_{\Sigma} = 10$
Максимальный разовый выброс, г/с, $\underline{G} = G_{FJMAX} \cdot E_{\Sigma} / 3600 = 35 \cdot 10 / 3600 = 0.0972222222$

Валовый выброс, т/год, $\underline{M} = G_{FGGO} \cdot E_{\Sigma} / 10^3 = 4.61 \cdot 10 / 10^3 = 0.0461$

Примесь: 0337 Углерод оксид (Окись углерода, Угарный газ) (584)

Оценочное значение среднециклового выброса, г/кг топлива (табл.4), $E_{\Sigma} = 25$
Максимальный разовый выброс, г/с, $\underline{G} = G_{FJMAX} \cdot E_{\Sigma} / 3600 = 35 \cdot 25 / 3600 = 0.2430555556$

Валовый выброс, т/год, $\underline{M} = G_{FGGO} \cdot E_{\Sigma} / 10^3 = 4.61 \cdot 25 / 10^3 = 0.11525$

Примесь: 2754 Алканы C12-19 /в пересчете на C/ (Углеводороды предельные C12-C19 (в пересчете на C); Растворитель РПК-265П) (10)

Оценочное значение среднециклового выброса, г/кг топлива (табл.4), $E_{\Sigma} = 12$
Максимальный разовый выброс, г/с, $\underline{G} = G_{FJMAX} \cdot E_{\Sigma} / 3600 = 35 \cdot 12 / 3600 = 0.1166666667$

Валовый выброс, т/год, $\underline{M} = G_{FGGO} \cdot E_{\Sigma} / 10^3 = 4.61 \cdot 12 / 10^3 = 0.05532$

Примесь: 1301 Проп-2-ен-1-аль (Акролеин, Акрилальдегид) (474)

Оценочное значение среднециклового выброса, г/кг топлива (табл.4), $E_{\Sigma} = 1.2$
Максимальный разовый выброс, г/с, $\underline{G} = G_{FJMAX} \cdot E_{\Sigma} / 3600 = 35 \cdot 1.2 / 3600 = 0.0116666667$

Валовый выброс, т/год, $\underline{M} = G_{FGGO} \cdot E_{\Sigma} / 10^3 = 4.61 \cdot 1.2 / 10^3 = 0.005532$


Примесь: 0328 Углерод (Сажа, Углерод черный) (583)

Оценочное значение среднециклового выброса, г/кг топлива (табл.4), $E_{\Sigma} = 5$
Максимальный разовый выброс, г/с, $\underline{G} = G_{FJMAX} \cdot E_{\Sigma} / 3600 = 35 \cdot 5 / 3600 = 0.0486111111$

Валовый выброс, т/год, $\underline{M} = G_{FGGO} \cdot E_{\Sigma} / 10^3 = 4.61 \cdot 5 / 10^3 = 0.02305$

Итоговая таблица:

Код	Наименование ЗВ	Выброс г/с	Выброс т/год
0301	Азота (IV) диоксид (Азота диоксид) (4)	0.2916666667	0.1383
0304	Азот (II) оксид (Азота оксид) (6)	0.3791666667	0.17979
0328	Углерод (Сажа, Углерод черный) (583)	0.0486111111	0.02305

	ТОВАРИЩЕСТВО С ОГРАНИЧЕННОЙ ОТВЕТСТВЕННОСТЬЮ «КМГ ИНЖИНИРИНГ»	
P-OOS.02.2105 – 08/4(5) – 31.12.2025	РАЗДЕЛ ОХРАНА ОКРУЖАЮЩЕЙ СРЕДЫ К РАБОЧЕМУ ПРОЕКТУ «ИНДИВИДУАЛЬНЫЙ ТЕХНИЧЕСКИЙ ПРОЕКТ НА ЗАРЕЗКУ БОКОВОГО СТВОЛА С ГОРИЗОНТАЛЬНЫМ ОКОНЧАНИЕМ В СКВАЖИНЕ №89 НА МЕСТОРОЖДЕНИИ ДОСМУХАМБЕТОВСКОЕ ПРОЕКТНОЙ ГЛУБИНОЙ 2115,25М (ПО ВЕРТИКАЛИ) 3220,53М (ПО СТВОЛУ)»	стр. 131

0330	Сера диоксид (Ангидрид сернистый, Сернистый газ, Сера (IV) оксид) (516)	0.09722222222	0.0461
0337	Углерод оксид (Окись углерода, Угарный газ) (584)	0.24305555556	0.11525
1301	Проп-2-ен-1-аль (Акролеин, Акрилальдегид) (474)	0.01166666667	0.005532
1325	Формальдегид (Метаналь) (609)	0.01166666667	0.005532
2754	Алканы C12-19 /в пересчете на C/ (Углеводороды предельные C12-C19 (в пересчете на C); Растворитель РПК-265П) (10)	0.11666666667	0.05532

Источник загрязнения: 0009

Источник выделения: 0009 01, дизельная электростанция вахтового поселка

Список литературы:

1. Методика расчета нормативов выбросов вредных веществ от стационарных дизельных установок

Приложение №9 к Приказу Министра охраны окружающей среды и водных ресурсов Республики Казахстан от 12.06.2014 г. № 221-Г

Максимальный расход диз. топлива установкой, кг/час, $G_{FJMAX} = 43$

Годовой расход дизельного топлива, т/год, $G_{FGGO} = 135.85$

Примесь: 0301 Азота (IV) диоксид (Азота диоксид) (4)

Оценочное значение среднециклового выброса, г/кг топлива (табл.4), $E_э = 30$

Максимальный разовый выброс, г/с, $_G = G_{FJMAX} \cdot E_э / 3600 = 43 \cdot 30 / 3600 = 0.3583333333$

Валовый выброс, т/год, $_M = G_{FGGO} \cdot E_э / 10^3 = 135.85 \cdot 30 / 10^3 = 4.0755$

Примесь: 1325 Формальдегид (Метаналь) (609)

Оценочное значение среднециклового выброса, г/кг топлива (табл.4), $E_э = 1.2$

Максимальный разовый выброс, г/с, $_G = G_{FJMAX} \cdot E_э / 3600 = 43 \cdot 1.2 / 3600 = 0.01433333333$

Валовый выброс, т/год, $_M = G_{FGGO} \cdot E_э / 10^3 = 135.85 \cdot 1.2 / 10^3 = 0.16302$


Примесь: 0304 Азот (II) оксид (Азота оксид) (6)

Оценочное значение среднециклового выброса, г/кг топлива (табл.4), $E_э = 39$

Максимальный разовый выброс, г/с, $_G = G_{FJMAX} \cdot E_э / 3600 = 43 \cdot 39 / 3600 = 0.46583333333$

Валовый выброс, т/год, $_M = G_{FGGO} \cdot E_э / 10^3 = 135.85 \cdot 39 / 10^3 = 5.29815$

Примесь: 0330 Сера диоксид (Ангидрид сернистый, Сернистый газ, Сера (IV) оксид) (516)

	ТОВАРИЩЕСТВО С ОГРАНИЧЕННОЙ ОТВЕТСТВЕННОСТЬЮ «КМГ ИНЖИНИРИНГ»	
P-OOS.02.2105 – 08/4(5) – 31.12.2025	РАЗДЕЛ ОХРАНА ОКРУЖАЮЩЕЙ СРЕДЫ К РАБОЧЕМУ ПРОЕКТУ «ИНДИВИДУАЛЬНЫЙ ТЕХНИЧЕСКИЙ ПРОЕКТ НА ЗАРЕЗКУ БОКОВОГО СТВОЛА С ГОРИЗОНТАЛЬНЫМ ОКОНЧАНИЕМ В СКВАЖИНЕ №89 НА МЕСТОРОЖДЕНИИ ДОСМУХАМБЕТОВСКОЕ ПРОЕКТНОЙ ГЛУБИНОЙ 2115,25М (ПО ВЕРТИКАЛИ) 3220,53М (ПО СТВОЛУ)»	стр. 132

Оценочное значение среднециклового выброса, г/кг топлива (табл.4), $E_э = 10$
Максимальный разовый выброс, г/с, $_G = G_{FJMAX} \cdot E_э / 3600 = 43 \cdot 10 / 3600 =$
0.11944444444
Валовый выброс, т/год, $_M = G_{FGGO} \cdot E_э / 10^3 = 135.85 \cdot 10 / 10^3 = 1.3585$

Примесь: 0337 Углерод оксид (Окись углерода, Угарный газ) (584)

Оценочное значение среднециклового выброса, г/кг топлива (табл.4), $E_э = 25$
Максимальный разовый выброс, г/с, $_G = G_{FJMAX} \cdot E_э / 3600 = 43 \cdot 25 / 3600 =$
0.29861111111
Валовый выброс, т/год, $_M = G_{FGGO} \cdot E_э / 10^3 = 135.85 \cdot 25 / 10^3 = 3.39625$

Примесь: 2754 Алканы C12-19 /в пересчете на C/ (Углеводороды предельные C12-C19 (в пересчете на C); Растворитель РПК-265П) (10)

Оценочное значение среднециклового выброса, г/кг топлива (табл.4), $E_э = 12$
Максимальный разовый выброс, г/с, $_G = G_{FJMAX} \cdot E_э / 3600 = 43 \cdot 12 / 3600 =$
0.14333333333
Валовый выброс, т/год, $_M = G_{FGGO} \cdot E_э / 10^3 = 135.85 \cdot 12 / 10^3 = 1.6302$

Примесь: 1301 Проп-2-ен-1-аль (Акролеин, Акрилальдегид) (474)


Оценочное значение среднециклового выброса, г/кг топлива (табл.4), $E_э = 1.2$
Максимальный разовый выброс, г/с, $_G = G_{FJMAX} \cdot E_э / 3600 = 43 \cdot 1.2 / 3600 =$
0.01433333333
Валовый выброс, т/год, $_M = G_{FGGO} \cdot E_э / 10^3 = 135.85 \cdot 1.2 / 10^3 = 0.16302$

Примесь: 0328 Углерод (Сажа, Углерод черный) (583)


Оценочное значение среднециклового выброса, г/кг топлива (табл.4), $E_э = 5$
Максимальный разовый выброс, г/с, $_G = G_{FJMAX} \cdot E_э / 3600 = 43 \cdot 5 / 3600 =$
0.05972222222
Валовый выброс, т/год, $_M = G_{FGGO} \cdot E_э / 10^3 = 135.85 \cdot 5 / 10^3 = 0.67925$

Итоговая таблица:


Код	Наименование ЗВ	Выброс г/с	Выброс т/год
0301	Азота (IV) диоксид (Азота диоксид) (4)	0.35833333333	4.0755
0304	Азот (II) оксид (Азота оксид) (6)	0.46583333333	5.29815
0328	Углерод (Сажа, Углерод черный) (583)	0.05972222222	0.67925
0330	Сера диоксид (Ангидрид сернистый, Сернистый газ, Сера (IV) оксид) (516)	0.11944444444	1.3585
0337	Углерод оксид (Окись углерода, Угарный газ) (584)	0.29861111111	3.39625
1301	Проп-2-ен-1-аль (Акролеин, Акрилальдегид) (474)	0.01433333333	0.16302

	ТОВАРИЩЕСТВО С ОГРАНИЧЕННОЙ ОТВЕТСТВЕННОСТЬЮ «КМГ ИНЖИНИРИНГ»	
P-OOS.02.2105 – 08/4(5) – 31.12.2025	РАЗДЕЛ ОХРАНА ОКРУЖАЮЩЕЙ СРЕДЫ К РАБОЧЕМУ ПРОЕКТУ «ИНДИВИДУАЛЬНЫЙ ТЕХНИЧЕСКИЙ ПРОЕКТ НА ЗАРЕЗКУ БОКОВОГО СТВОЛА С ГОРИЗОНТАЛЬНЫМ ОКОНЧАНИЕМ В СКВАЖИНЕ №89 НА МЕСТОРОЖДЕНИИ ДОСМУХАМБЕТОВСКОЕ ПРОЕКТНОЙ ГЛУБИНОЙ 2115,25М (ПО ВЕРТИКАЛИ) 3220,53М (ПО СТВОЛУ)»	стр. 133


1325	Формальдегид (Метаналь) (609)	0.01433333333	0.16302
2754	Алканы C12-19 /в пересчете на C/ (Углеводороды предельные C12-C19 (в пересчете на C); Растворитель РПК-265П) (10)	0.14333333333	1.6302

	ТОВАРИЩЕСТВО С ОГРАНИЧЕННОЙ ОТВЕТСТВЕННОСТЬЮ «КМГ ИНЖИНИРИНГ»	
P-OOS.02.2105 – 08/4(5) – 31.12.2025	РАЗДЕЛ ОХРАНА ОКРУЖАЮЩЕЙ СРЕДЫ К РАБОЧЕМУ ПРОЕКТУ «ИНДИВИДУАЛЬНЫЙ ТЕХНИЧЕСКИЙ ПРОЕКТ НА ЗАРЕЗКУ БОКОВОГО СТВОЛА С ГОРИЗОНТАЛЬНЫМ ОКОНЧАНИЕМ В СКВАЖИНЕ №89 НА МЕСТОРОЖДЕНИИ ДОСМУХАМБЕТОВСКОЕ ПРОЕКТНОЙ ГЛУБИНОЙ 2115,25М (ПО ВЕРТИКАЛИ) 3220,53М (ПО СТВОЛУ)»	стр. 134

Источник №0006 Паровой котел					
Общий расход		Вега 1,0-0,9 ПКН (37,8 тн;		
	n		1 шт;		
	h		6 м;		
	d		0,3 м;		
	T		85 °C;		
Время работы			871,2 ч/г;		
Годовой расход дизтоплива: В			37800 кг/г;		37,800 т/г
Секундный расход топлива -			43,4 кг/ч;		12,052 г/с
Расчет выбросов летучей золы сажи и несгоревшего топлива (т/г, г/с) производится по формуле:					
$P_{сажа} = B * A^r * X * (I - h)$			0,003013 г/с		0,0095 т/г
где, В-расход натурального топлива (т/г, г/с);					
А - зольность топлива, А _р =					0,025 %
Х - доля золы в уносе по табл.2.1 принимался как мазут					0,01 ;
h - доля твердых частиц, улавливаемых в золоуловителях (принимается по результатам измерений не выше годичной давности);					
Расчет выбросов оксидов серы в пересчете на SO ₂ (т/г,г/с), выполняется по формуле:					
$P_{SO_2} = 0,02 * B * S * (1 - h'_{SO_2}) * (1 - h''_{SO_2})$			0,070868 г/с		0,2223 т/г
S - содержание серы в топливе (%) S =					0,3 %
h' SO ₂ - доля окислов серы, связываемых летучей золой топлива (п. 2.2)					0,02
$C_{CO} = q_3 * R * Q^H_P$					13,894 кг/т
Q ^H _P	42,75	МДж/м ³			
q ₃	0,5	%			
R	0,65				
Расчет выбросов окиси углерода (т/год, г/с) производится по формуле:					
$P_{CO} = 0,001 * C_{CO} * B * (1 - q_4 / 100)$			0,1675 г/с		0,5252 т/г
K _{NO} - параметр, характеризующий количество оксидов азота, образующихся на 1ГДж тепла (кг/ГДж), для печи принимается равным					
$P_{NOx} = 0,001 * B * Q^H_P * K_{NO} * (1 - b)$			0,0471 г/с		0,1477 т/г
Согласно методика определения валовых выбросов загрязняющих веществ в атмосферу от котельных установок ТЭС. РД 34.02.305-98; формула (12),(13).					
В связи с установленными разделами ПДК для оксида и диоксида азота и с учетом трансформации оксида азота в атмосферном воздухе суммарные выбросы оксидов азота разделяется на составляющие (с учетом различия в молекулярной массе этих веществ):					
M _{NO2} = 0,8 M _{NOx} ,		диок.азота-	M _{NO2} * П _{NOx} =	0,03767 г/с	0,1182 т/г
μ _{NO}					
M _{NO} = (1-0,8)M _{NOx} ----- = 0,13M _{NOx} ,		оксид азота-	M _{NO} * П _{NOx} =	0,006122 г/с	0,0192 т/г
μ _{NO2}					
где μ _{NO} и μ _{NO2} молекулярный вес NO и NO ₂ , равный 30 и 46 соответственно;					
0,8 - коэффициент трансформации оксида азота в диоксид.					
Расчет объема и скорости газов на выходе из дымовой трубы:					
V _г = V*(a-1)*V, где					14,67 м ³ /кг
V - кол-во продуктов сгорания при a=1, для нефти					11,48 м ³ /кг
a - коэффициент избытка воздуха в уходящих газах:					1,3 ;
V – теоретическое кол-во воздуха при сжигании 1 кг топлива для нефти:					10,62 м ³ /кг
Объем газов на выходе из дымовой трубы:					
V = $\frac{B * V * (273 + t)}{273 * 3600}$					0,2318 м ³ /с
где В - расход топлива, кг/ч					
t - температура уходящих газов.					
Скорость газов на выходе из дымовых труб:					
W = V/F, где F = (π*d ²)/4 - сечение дымовой трубы					3,281 м/с

	ТОВАРИЩЕСТВО С ОГРАНИЧЕННОЙ ОТВЕТСТВЕННОСТЬЮ «КМГ ИНЖИНИРИНГ»	
P-OOS.02.2105 – 08/4(5) – 31.12.2025	РАЗДЕЛ ОХРАНА ОКРУЖАЮЩЕЙ СРЕДЫ К РАБОЧЕМУ ПРОЕКТУ «ИНДИВИДУАЛЬНЫЙ ТЕХНИЧЕСКИЙ ПРОЕКТ НА ЗАРЕЗКУ БОКОВОГО СТВОЛА С ГОРИЗОНТАЛЬНЫМ ОКОНЧАНИЕМ В СКВАЖИНЕ №89 НА МЕСТОРОЖДЕНИИ ДОСМУХАМБЕТОВСКОЕ ПРОЕКТНОЙ ГЛУБИНОЙ 2115,25М (ПО ВЕРТИКАЛИ) 3220,53М (ПО СТВОЛУ)»	стр. 135

Источник №6005-02, Резервуар для дизельного топлива								
Имеется одна горизонтальная 2 емкости объемом по 40 м ³								
Общий расход:			204,98	т/г				
n			2,0	шт.				
h			2,5	м				
d			0,09	м				
t			36,3	суток				
Выбросы паров нефтепродуктов рассчитываются по формулам [при этом выбросы индивидуальных компонентов по группам рассчитываются по формулам (5.2.4 и 5.2.5)]:								
· максимальные выбросы:								
M =		C ₁ × K _p ^{max} × V _ч ^{max}						
		3600			(6.2.1)	0,01132444	г/с	
K _p ^{max} - опытные коэффициенты, принимаются по Приложению 8;								
V _ч ^{max} - макс/ный объем паров/ной смеси, вытесняемой из резервуаров во время его закачки, м ³ /час;							10,4	
· годовые выбросы:								
G = (Y _{оз} × B _{оз} + Y _{вл} × B _{вл}) × K _p ^{max} × 10 ⁻⁶ + G _{хр} × K _{нп} × N _p					(6.2.2)	0,002131	т/год	
где:								
Y _{оз} , Y _{вл} - средние удельные выбросы из резервуара соответственно в осенне-зимний и весенне-летний периоды года, г/т, принимаются по Приложению 12;					Y _{оз} - 2,36		Y _{вл} - 3,15	
B _{оз} , B _{вл} - Количество закачиваемой в резервуар нефтепродукта в осенне-зимний и весенне-летний период, тонн;					B _{оз} - 102,5		B _{вл} - 102,5	
C ₁ - концентрация паров нефтепродукта в резервуаре, г/м ³ , принимается по Приложению 12;							3,92	
G _{хр} - выбросы паров нефтепродуктов при хранении бензина автомобильного в одном резервуаре, т/год, принимаются по Приложению 13;							0,27	
K _{нп} - опытный коэффициент, принимается по Приложению 12;							0,0029	
N _p - количество резервуаров, шт.							2,0	
Значения концентраций алканы C ₁₂ -C ₁₉ (Растворитель РПК-265П) в пересчете на углерода и сероводороды приведены в Приложении 14 (C _i мас %).								
Максимально-разовый выброс: M = C _i * M / 100, г/с					(5.2.4)			
Среднегодовые выбросы: G = C _i * G / 100, т/г					(5.2.5)			
Идентификация состава выбросов								
Определяемый параметр		Углеводороды						
		предельные C ₁₂ -C ₁₉	непредельные	ароматические		сероводород		
C _i мас %		99,72	-	0,15		0,28		
M _i , г/с		0,0112927	-	-*)		0,0000317		
G _i , т/г		0,0021248	-	-*)		0,00000597		
*) Условно отнесены к C ₁₂ -C ₁₉								
РНД 211.2.02.09-2004 "Методические указания по определению выбросов загрязняющих веществ в атмосферу из резервуаров" Астана, 2004г.								
Номер источника	Наименование оборудования, вид технологического потока	Величина утечки, кг/ч	Расчетная доля уплотнений, потерявших герметичность	Количество оборудования	Время работы	Максимальный выброс, г/с	Годовой выброс, т/год	
1	2	3	4	5	6	7	8	
Расчет выбросов в атмосферу выполнен по удельным показателям: "Методических указаний расчета выбросов от предприятий, осуществляющих хранение и реализацию нефтепродуктов (нефтебазы, АЗС) и других жидкостей и газов (Приложение к приказу Министра ООС РК от 29.07.2011г. №196-п)								
	Площадка емкостей дизтоплива							
	Насосы перекачки	дизтопливо	0,04	1	2	11	0,0222	0,0009
		одновременно в работе				2		
	ФС	дизтопливо	0,000288	0,02	20	871	0,000032	0,0001
	ЗРА	дизтопливо	0,006588	0,07	10	871	0,001281	0,0040
	ИТОГО от источника	Дизтопливо					0,0235	0,0050
В том числе:				%				
Сероводород					0,28	0,00007	0,00001	
	Углеводороды C12-C19*					99,72	0,02347	0,00502

	ТОВАРИЩЕСТВО С ОГРАНИЧЕННОЙ ОТВЕТСТВЕННОСТЬЮ «КМГ ИНЖИНИРИНГ»	
P-OOS.02.2105 – 08/4(5) – 31.12.2025	РАЗДЕЛ ОХРАНА ОКРУЖАЮЩЕЙ СРЕДЫ К РАБОЧЕМУ ПРОЕКТУ «ИНДИВИДУАЛЬНЫЙ ТЕХНИЧЕСКИЙ ПРОЕКТ НА ЗАРЕЗКУ БОКОВОГО СТВОЛА С ГОРИЗОНТАЛЬНЫМ ОКОНЧАНИЕМ В СКВАЖИНЕ №89 НА МЕСТОРОЖДЕНИИ ДОСМУХАМБЕТОВСКОЕ ПРОЕКТНОЙ ГЛУБИНОЙ 2115,25М (ПО ВЕРТИКАЛИ) 3220,53М (ПО СТВОЛУ)»	стр. 136

Источник № 6006-01. Сварочный пост

Исходные данные:

Марка электрода;	АНО-4
Время работы, ч/год;	40
Расход электрода, кг/год;	100
Максимальный расход, кг/ч;	2,500
Валовое количество загрязняющих веществ, выбрасываемых в атмосферу, в процессах сварки, наплавки, напыления и металлизации, определяют по формуле:	

$$M_{\text{год}} = \frac{V_{\text{год}} \times K_m^x}{10^6} \times (1 - \eta), \text{ т/год} \quad (5.1)$$

где:

$V_{\text{год}}$ - расход применяемого сырья и материалов, кг/год;

K_m^x удельный показатель выброса загрязняющего вещества «х» на единицу массы расходуемых (приготавливаемых) сырья и материалов, г/кг, (табл. 1);

η - степень очистки воздуха в соответствующем аппарате, которым снабжается группа технологических агр/в;

0

Максимальный разовый выброс загрязняющих веществ, выбрасываемых в атмосферу в процессах сварки, наплавки, напыления и металлизации, определяют по формуле:


$$M_{\text{сек}} = \frac{K_m^x \times V_{\text{час}}}{3600} \times (1 - \eta), \text{ г/с} \quad (5.2)$$

где:


$V_{\text{час}}$ - фактический максимальный расход применяемых сырья и материалов, с учетом дискретности работы оборудования, кг/час;

Используемый материал и его марка	Наименование и удельные количества нормируемых загрязняющих веществ			
	сварочный аэрозоль	в том числе		
		железо оксид	марганец оксид	пыль неорганич.
АНО-4, г/кг	17,8	15,73	1,66	0,41
$M_{\text{год}}$, т/г	0,00178	0,00157	0,00017	0,00004
$M_{\text{сек}}$, г/с	0,01236	0,01092	0,00115	0,00028


РНД 211.2.02.03-2004. Методика расчета выбросов загрязняющих веществ в атмосферу при сварочных работах (по величинам удельных выбросов), Астана-2004г.

	ТОВАРИЩЕСТВО С ОГРАНИЧЕННОЙ ОТВЕТСТВЕННОСТЬЮ «КМГ ИНЖИНИРИНГ»	
P-OOS.02.2105 – 08/4(5) – 31.12.2025	РАЗДЕЛ ОХРАНА ОКРУЖАЮЩЕЙ СРЕДЫ К РАБОЧЕМУ ПРОЕКТУ «ИНДИВИДУАЛЬНЫЙ ТЕХНИЧЕСКИЙ ПРОЕКТ НА ЗАРЕЗКУ БОКОВОГО СТВОЛА С ГОРИЗОНТАЛЬНЫМ ОКОНЧАНИЕМ В СКВАЖИНЕ №89 НА МЕСТОРОЖДЕНИИ ДОСМУХАМБЕТОВСКОЕ ПРОЕКТНОЙ ГЛУБИНОЙ 2115,25М (ПО ВЕРТИКАЛИ) 3220,53М (ПО СТВОЛУ)»	стр. 137


Источник №6007 СМН-20			
№ п.п.	Наименование	Количество	Ед.изм.
1.	Исходные данные:		
1.1.	G _{год} - Количество перерабатываемого материала	11,00	т/пер
1.2.	G - Количество перерабатываемого материала	0,09	т/час
1.3.	H - Высота пересыпки	2,0	м
1.4.	δ - Влажность материала	свыше 10	%
1.5.	T - Время разгрузки 1 машины	5,0	мин
1.6.	G ₂ - Грузоподъемность	10	тонн
1.7.	t - Время разгрузки всех машин	126,72	час
2.	Расчет:		
2.1.	Q - Объем пылевыведения, где		
	$Q = \frac{K_1 * K_2 * K_3 * K_4 * K_5 * K_7 * B * G * 10^6}{3600}$	0,0001458	г/сек
	K ₁ - доля пылевой фракции в материале	0,04	(таблица 1)
	K ₂ - доля пыли переходящая в аэрозоль	0,03	(таблица 1)
	K ₃ - коэффициент, учитывающий метеоусловий	1,2	(таблица 2)
	K ₄ - коэффициент, учитывающий местных условий	1,00	(таблица 3)
	K ₅ - коэффициент, учитывающий влажность материала	0,01	(таблица 4)
	K ₇ - коэффициент, учитывающий крупность материала	0,6	(таблица 5)
	B - Коэффициент, учитывающий высоту пересыпки	0,7	(таблица 7)
2.2.	M - Общее пылевыведения*		
	M = Q*t*3600/10 ⁶ , (Выбросы ВВ пыль неорганическая)	0,0000665	т/пер
Методика расчета нормативов выбросов от неорганизованных источников. Приказ МОС РК №100-п от 18.04.2008г			

	ТОВАРИЩЕСТВО С ОГРАНИЧЕННОЙ ОТВЕТСТВЕННОСТЬЮ «КМГ ИНЖИНИРИНГ»	
P-OOS.02.2105 – 08/4(5) – 31.12.2025	РАЗДЕЛ ОХРАНА ОКРУЖАЮЩЕЙ СРЕДЫ К РАБОЧЕМУ ПРОЕКТУ «ИНДИВИДУАЛЬНЫЙ ТЕХНИЧЕСКИЙ ПРОЕКТ НА ЗАРЕЗКУ БОКОВОГО СТВОЛА С ГОРИЗОНТАЛЬНЫМ ОКОНЧАНИЕМ В СКВАЖИНЕ №89 НА МЕСТОРОЖДЕНИИ ДОСМУХАМБЕТОВСКОЕ ПРОЕКТНОЙ ГЛУБИНОЙ 2115,25М (ПО ВЕРТИКАЛИ) 3220,53М (ПО СТВОЛУ)»	стр. 138


Источник №6008 Насосная установка для перекачки дизтопливо			
Вредные вещества выбрасывается через неплотности сальниковых уплотнения, фланцевых соединений и запорно-регулирующей арматуры.			
Исходные данные:			
Марка			
Количество	1		штук
Время работы	1579,68		ч/год
Углеводороды предельные C ₁₂ -C ₁₉ , с _{ji}	0,9972		
Фланцы, шт; n _j	6		штук
Запорно-регул.арматуры, шт; n _j	3		штук
Сальниковые уплотнение, шт; n _j	2		штук
Расчеты:			
$Y_{ну} = \sum_{j=1} Y_{нуj} = \sum_{j=1} \sum_{i=1}^m g_{нуj} * n_j * x_{нуj} * c_{ji}$			
Y _{нуj} – суммарная утечка j-го вредного компонента через неподвижные соединения в целом по установке (предприятию), мг/с;			
I – общее количество типа вредных компонентов, содержащихся в неорганизованных выбросах в целом по установке (предприятию), шт.;			
m – общее число видов потоков, создающих неорганизованные выбросы, в целом по установке (предпри			
g _{нуj} – величина утечки потока i – го вида через одно фланцевое уплотнение, мг/с (см. приложение 1);			
n _j – число неподвижных уплотнений на потоке i – го вида, (на устье скважин – запорно-регулирующей арматуры, фланцев, сальниковых уплотнениях);			
x _{нуj} – доля уплотнений на потоке i – го вида, потерявших герметичность, в долях единицы (см. приложение			
с _{ji} – массовая концентрация вредного компонента j-го типа в i – м потоке в долях единицы.			
Расчет выбросов от запорно-регулирующей арматуры (принимается, что вся запорно-регулирующая армат			
присоединена к трубам сваркой, т.е. без фланцев)			
утечки от ФС, g _{нуj}	0,000396		кг/час
утечки от ЗРА, g _{нуj}	0,012996		кг/час
утечки от сальниковых уплотнениях, g _{нуj}	0,08802		кг/час
доля утечки ФС, x _{нуj}	0,050		
доля утечки ЗРА, x _{нуj}	0,365		
доля утечки от сальниковых уплотнениях, x _{нуj}	0,250		
выбросы вредного вещества, Y _{нуC₁₂-C₁₉}	0,0582		мг/с
валовые выбросы, Y _{нуC₁₂-C₁₉}	0,000058	г/с	0,000331 т/г
Методика расчета нормативов выбросов от неорганизованных источников. Приказ МОС РК №100-п от 18.04.2008г			

	ТОВАРИЩЕСТВО С ОГРАНИЧЕННОЙ ОТВЕТСТВЕННОСТЬЮ «КМГ ИНЖИНИРИНГ»		
P-OOS.02.2105 – 08/4(5) – 31.12.2025	РАЗДЕЛ ОХРАНА ОКРУЖАЮЩЕЙ СРЕДЫ К РАБОЧЕМУ ПРОЕКТУ «ИНДИВИДУАЛЬНЫЙ ТЕХНИЧЕСКИЙ ПРОЕКТ НА ЗАРЕЗКУ БОКОВОГО СТВОЛА С ГОРИЗОНТАЛЬНЫМ ОКОНЧАНИЕМ В СКВАЖИНЕ №89 НА МЕСТОРОЖДЕНИИ ДОСМУХАМБЕТОВСКОЕ ПРОЕКТНОЙ ГЛУБИНОЙ 2115,25М (ПО ВЕРТИКАЛИ) 3220,53М (ПО СТВОЛУ)»		стр. 139


Источник №6009 Емкость для хранения топлива ДЭС+ППУ				
Источником выбросов загрязняющих веществ является емкость с ГСМ для дизельного топлива, объемом 60м3 - 1шт.				
источник выбросов - дыхательный клапан.				
Общий расход:		140,46	т/г	
n		1,0	шт.	
h		6,0	м	
d		0,296	м	
Выбросы паров нефтепродуктов рассчитываются по формулам [при этом выбросы индивидуальных компонентов по группам рассчитываются по формулам (5.2.4 и 5.2.5)]:				
· максимальные выбросы:				
$M = \frac{C_1 \times K_p^{\max} \times V_{\text{ч}}^{\max}}{3600}$, г/с	(6.2.1)	0,0065 г/с
K_p^{\max} - опытные коэффициенты, принимаются по Приложению 8;				
$V_{\text{ч}}^{\max}$ - макс/ный объем паров/ной смеси, вытесняемой из резервуаров во время его заправки, м ³ /час;				6
· годовые выбросы:				
$G = (Y_{\text{оз}} \times B_{\text{оз}} + Y_{\text{вл}} \times B_{\text{вл}}) \times K_p^{\max} \times 10^{-6} + G_{\text{хр}} \times K_{\text{нп}} \times N_p$, т/год	(6.2.2)	0,00117 т/год
где:				
$Y_{\text{оз}}, Y_{\text{вл}}$ - средние удельные выбросы из резервуара соответственно в осенне-зимний и весенне-летний периоды года, г/т, принимаются по Приложению 12;				
		$Y_{\text{оз}}$ - 2,36		$Y_{\text{вл}}$ - 3,15
$B_{\text{оз}}, B_{\text{вл}}$ - Количество закачиваемой в резервуар нефтепродукта в осенне-зимний и весенне-летний период, тонн;				
		$B_{\text{оз}}$ - 70,2		$B_{\text{вл}}$ - 70,2
C_1 - концентрация паров нефтепродукта в резервуаре, г/м ³ , принимается по Приложению 12;				3,92
$G_{\text{хр}}$ - выбросы паров нефтепродуктов при хранении бензина автомобильного в одном резервуаре, т/год, принимаются по Приложению 13;				0,27
$K_{\text{нп}}$ - опытный коэффициент, принимается по Приложению 12;				0,0029
N_p - количество резервуаров, шт.				1
Значения концентраций алканы $C_{12}-C_{19}$ (Растворитель РПК-265П) в пересчете на углерода и сероводороды приведены в Приложении 14 (C_i мас %).				
Максимально-разовый выброс:		$M = C_i * M / 100$, г/с	(5.2.4)	
Среднегодовые выбросы:		$G = C_i * G / 100$, т/г	(5.2.5)	
Идентификация состава выбросов				
Определяемый параметр	Углеводороды			
	предельные $C_{12}-C_{19}$	непредельные	ароматические	сероводород
C_i мас %	99,57	-	0,15	0,28
M_i , г/с	0,006515	-	-*)	0,0000183
G_i , т/г	0,00116	-	-*)	0,0000033
*) Условно отнесены к $C_{12}-C_{19}$				
РНД 211.2.02.09-2004 "Методические указания по определению выбросов загрязняющих веществ в атмосферу из резервуаров" Астана, 2004г.				

	ТОВАРИЩЕСТВО С ОГРАНИЧЕННОЙ ОТВЕТСТВЕННОСТЬЮ «КМГ ИНЖИНИРИНГ»	
P-OOS.02.2105 – 08/4(5) – 31.12.2025	РАЗДЕЛ ОХРАНА ОКРУЖАЮЩЕЙ СРЕДЫ К РАБОЧЕМУ ПРОЕКТУ «ИНДИВИДУАЛЬНЫЙ ТЕХНИЧЕСКИЙ ПРОЕКТ НА ЗАРЕЗКУ БОКОВОГО СТВОЛА С ГОРИЗОНТАЛЬНЫМ ОКОНЧАНИЕМ В СКВАЖИНЕ №89 НА МЕСТОРОЖДЕНИИ ДОСМУХАМБЕТОВСКОЕ ПРОЕКТНОЙ ГЛУБИНОЙ 2115,25М (ПО ВЕРТИКАЛИ) 3220,53М (ПО СТВОЛУ)»	стр. 140


Источник №6010 Емкость для бурового шлама					
Исходные данные:					
V			40	м ³	
n			1	шт.	
T			871,2	час	
h			2	м	
Секундный выброс загрязняющих веществ в атмосферу рассчитывается по формуле:					
Пс = Fом * g * K11/3,6				0,089	г/сек
Fом – общая площадь испарения, м ² ;			64	м ²	
g – удельный выброс			0,02	кг/ч*м ²	
K11 – коэффициент, зависящий от укрытия емкости.			0,25		
Годовой выброс загрязняющих веществ в атмосферу рассчитывается по формуле:					
Пг = Пс * T * 3,6/1000				0,2788	т/год
T- время работы, час					
<i>Сборник методик по расчету выбросов ВВ в атмосферу различными производствами». Алматы, 1996г.</i>					

	ТОВАРИЩЕСТВО С ОГРАНИЧЕННОЙ ОТВЕТСТВЕННОСТЬЮ «КМГ ИНЖИНИРИНГ»	
P-OOS.02.2105 – 08/4(5) – 31.12.2025	РАЗДЕЛ ОХРАНА ОКРУЖАЮЩЕЙ СРЕДЫ К РАБОЧЕМУ ПРОЕКТУ «ИНДИВИДУАЛЬНЫЙ ТЕХНИЧЕСКИЙ ПРОЕКТ НА ЗАРЕЗКУ БОКОВОГО СТВОЛА С ГОРИЗОНТАЛЬНЫМ ОКОНЧАНИЕМ В СКВАЖИНЕ №89 НА МЕСТОРОЖДЕНИИ ДОСМУХАМБЕТОВСКОЕ ПРОЕКТНОЙ ГЛУБИНОЙ 2115,25М (ПО ВЕРТИКАЛИ) 3220,53М (ПО СТВОЛУ)»	стр. 141


Источник №6011 Емкость масла				
Общий расход:		1,17	т/г	
n		1,0	шт.	
h		5,0	м	
d		0,1	м	
Выбросы паров нефтепродуктов рассчитываются по формулам [при этом выбросы индивидуальных компонентов по группам рассчитываются по формулам (5.2.4 и 5.2.5)]:				
· максимальные выбросы:				
$M = \frac{C_1 \times K_p^{\max} \times V_{\text{ч}}^{\max}}{3600}$, г/с		
		(6.2.1)		0,000005 г/с
K _p ^{max} - опытные коэффициенты, принимаются по Приложению 8;				
				1
V _ч ^{max} - макс/ный объем паров/ной смеси, вытесняемой из резервуаров во время его закачки, м ³ /час;				
				0,05
· годовые выбросы:				
$G = (Y_{\text{оз}} \times B_{\text{оз}} + Y_{\text{вл}} \times B_{\text{вл}}) \times K_p^{\max} \times 10^{-6} + G_{\text{хр}} \times K_{\text{нп}} \times N_p$, т/год		
		(6.2.2)		0,00007 т/год
где:				
Y _{оз} , Y _{вл} - средние удельные выбросы из резервуара соответственно в осенне-зимний и весенне-летний периоды года, г/т, принимаются по Приложению 12;				
		Y _{оз} - 0,25		Y _{вл} - 0,25
B _{оз} , B _{вл} - Количество закачиваемой в резервуар нефтепродукта в осенне-зимний и весенне-летний период, тонн;				
		B _{оз} - 0,6		B _{вл} - 0,6
C ₁ - концентрация паров нефтепродукта в резервуаре, г/м ³ , принимается по Приложению 12;				
				0,39
G _{хр} - выбросы паров нефтепродуктов при хранении бензина автомобильного в одном резервуаре, т/год, принимаются по Приложению 13;				
				0,27
K _{нп} - опытный коэффициент, принимается по Приложению 12;				
				0,00027
N _p - количество резервуаров, шт.				
				1
Значения концентраций алканы C ₁₂ -C ₁₉ (Растворитель РПК-265П) в пересчете на углерода и сероводороды приведены в Приложении 14 (C _i мас %).				
Максимально-разовый выброс: M = C _i * M / 100, г/с				
		(5.2.4)		
Среднегодовые выбросы: G = C _i * G / 100, т/г				
		(5.2.5)		
Идентификация состава выбросов				
Определяемый параметр		Углеводороды		
		предельные C₁₂-C₁₉	непредельные	ароматические
C _i мас %		99,31	-	0,21
M _i , г/с		0,000005	-	-*)
G _i , т/г		0,00007	-	-*)
*) Условно отнесены к C ₁₂ -C ₁₉				
РНД 211.2.02.09-2004 "Методические указания по определению выбросов загрязняющих веществ атмосферу из резервуаров" Астана, 2004г.				

	ТОВАРИЩЕСТВО С ОГРАНИЧЕННОЙ ОТВЕТСТВЕННОСТЬЮ «КМГ ИНЖИНИРИНГ»	
P-OOS.02.2105 – 08/4(5) – 31.12.2025	РАЗДЕЛ ОХРАНА ОКРУЖАЮЩЕЙ СРЕДЫ К РАБОЧЕМУ ПРОЕКТУ «ИНДИВИДУАЛЬНЫЙ ТЕХНИЧЕСКИЙ ПРОЕКТ НА ЗАРЕЗКУ БОКОВОГО СТВОЛА С ГОРИЗОНТАЛЬНЫМ ОКОНЧАНИЕМ В СКВАЖИНЕ №89 НА МЕСТОРОЖДЕНИИ ДОСМУХАМБЕТОВСКОЕ ПРОЕКТНОЙ ГЛУБИНОЙ 2115,25М (ПО ВЕРТИКАЛИ) 3220,53М (ПО СТВОЛУ)»	стр. 142


Источник №6012 Емкость отработанных масел				
Общий расход:		0,585	т/г	
n		1,0	шт.	
h		5,0	м	
d		0,1	м	
Выбросы паров нефтепродуктов рассчитываются по формулам [при этом выбросы индивидуальных компонентов по группам рассчитываются по формулам (5.2.4 и 5.2.5)]:				
· максимальные выбросы:				
$M = \frac{C_1 \times K_p^{\max} \times V_{\text{ч}}^{\max}}{3600}$			(6.2.1)	0,000005 г/с
K_p^{\max} - опытные коэффициенты, принимаются по Приложению 8;				
$V_{\text{ч}}^{\max}$ - макс/ный объем паров/ной смеси, вытесняемой из резервуаров во время его закачки, м ³ /час;				
· годовые выбросы:				
$G = (Y_{\text{оз}} \times B_{\text{оз}} + Y_{\text{вл}} \times B_{\text{вл}}) \times K_p^{\max} \times 10^{-6} + G_{\text{хр}} \times K_{\text{нп}} \times N_p$			(6.2.2)	0,0001 т/год
где:				
$Y_{\text{оз}}, Y_{\text{вл}}$ - средние удельные выбросы из резервуара соответственно в осенне-зимний и весенне-летний периоды года, г/т, принимаются по Приложению 12;				
		$Y_{\text{оз}} - 0,25$		$Y_{\text{вл}} - 0,25$
$B_{\text{оз}}, B_{\text{вл}}$ - Количество закачиваемой в резервуар нефтепродукта в осенне-зимний и весенне-летний период, тонн;				
		$B_{\text{оз}} - 0,3$		$B_{\text{вл}} - 0,3$
C_1 - концентрация паров нефтепродукта в резервуаре, г/м ³ , принимается по Приложению 12;				
				0,39
$G_{\text{хр}}$ - выбросы паров нефтепродуктов при хранении бензина автомобильного в одном резервуаре, т/год, принимаются по Приложению 13;				
				0,27
$K_{\text{нп}}$ - опытный коэффициент, принимается по Приложению 12;				
				0,00027
N_p - количество резервуаров, шт.				
				1
Значения концентраций алканы $C_{12}-C_{19}$ (Растворитель РПК-265П) в пересчете на углерода и сероводороды приведены в Приложении 14 (C_i мас %).				
Максимально-разовый выброс:	$M = CI * M / 100$	г/с	(5.2.4)	
Среднегодовые выбросы:	$G = CI * G / 100$	т/г	(5.2.5)	
Идентификация состава выбросов				
Определяемый параметр	Углеводороды			
	предельные $C_{12}-C_{19}$	непредельные	ароматические	сероводород
C_i мас %	99,31	-	0,21	0,48
M_i , г/с	0,000005	-	-*)	0,00000003
G_i , т/г	0,00007	-	-*)	0,0000004
*) Условно отнесены к $C_{12}-C_{19}$				
РНД 211.2.02.09-2004 "Методические указания по определению выбросов загрязняющих веществ атмосферу из резервуаров" Астана, 2004г.				

	ТОВАРИЩЕСТВО С ОГРАНИЧЕННОЙ ОТВЕТСТВЕННОСТЬЮ «КМГ ИНЖИНИРИНГ»	
P-OOS.02.2105 – 08/4(5) – 31.12.2025	РАЗДЕЛ ОХРАНА ОКРУЖАЮЩЕЙ СРЕДЫ К РАБОЧЕМУ ПРОЕКТУ «ИНДИВИДУАЛЬНЫЙ ТЕХНИЧЕСКИЙ ПРОЕКТ НА ЗАРЕЗКУ БОКОВОГО СТВОЛА С ГОРИЗОНТАЛЬНЫМ ОКОНЧАНИЕМ В СКВАЖИНЕ №89 НА МЕСТОРОЖДЕНИИ ДОСМУХАМБЕТОВСКОЕ ПРОЕКТНОЙ ГЛУБИНОЙ 2115,25М (ПО ВЕРТИКАЛИ) 3220,53М (ПО СТВОЛУ)»	стр. 143


Источник №6013 Ремонтно-мастерская			
Универсально-фрезерный станок производит обработку металла. Выбросы вредных веществ осуществляются через вытяжную вентиляционную трубу.			
Мощность	2,3	кВт;	
Количество	1,0	шт.;	
Время работы	56	ч/год.	
Валовый и максимальный разовый выброс СОЖ от одной единицы оборудования при обработке металлов рассчитывается по формуле:			
$M_{\text{год}} = \frac{3600 \times N \times Q \times T}{10^6} \text{ г/г}$			Выбросы ВВ аэрозоли масла:
			0,000026
Mсек = Q * N, г/с			0,000129
Q- удельные показатели выделения масла или эмульсола на 1 кВт мощности оборудования, г/с (таб.7) 5,6*10 ⁻⁵			
			0,000056
N- мощность установленного оборудования, кВт;			
T- время работы, час/год.			
РНД 211.2.02.06-2004. Методика расчета выбросов загрязняющих веществ в атмосферу при механической обработке металлов, Астана-2005г.			
Токарно-винтовой станок производит обработку металла. Выбросы вредных веществ осуществляются через вытяжную вентиляционную трубу.			
Мощность	11	кВт;	
Количество	1,0	шт.;	
Время работы	56	ч/год.	
Валовый и максимальный разовый выброс СОЖ от одной единицы оборудования при обработке металлов рассчитывается по формуле:			
$M_{\text{год}} = \frac{3600 \times N \times Q \times T}{10^6} \text{ г/г}$			Выбросы ВВ аэрозоли масла:
			0,000124
Mсек = Q * N, г/с			0,000616
Q- удельные показатели выделения масла или эмульсола на 1 кВт мощности оборудования, г/с (таб.7) 5,6*10 ⁻⁵			
			0,000056
N- мощность установленного оборудования, кВт;			
T- время работы, час/год.			
РНД 211.2.02.06-2004. Методика расчета выбросов загрязняющих веществ в атмосферу при механической обработке металлов, Астана-2005г.			

	ТОВАРИЩЕСТВО С ОГРАНИЧЕННОЙ ОТВЕТСТВЕННОСТЬЮ «КМГ ИНЖИНИРИНГ»	
P-OOS.02.2105 – 08/4(5) – 31.12.2025	РАЗДЕЛ ОХРАНА ОКРУЖАЮЩЕЙ СРЕДЫ К РАБОЧЕМУ ПРОЕКТУ «ИНДИВИДУАЛЬНЫЙ ТЕХНИЧЕСКИЙ ПРОЕКТ НА ЗАРЕЗКУ БОКОВОГО СТВОЛА С ГОРИЗОНТАЛЬНЫМ ОКОНЧАНИЕМ В СКВАЖИНЕ №89 НА МЕСТОРОЖДЕНИИ ДОСМУХАМБЕТОВСКОЕ ПРОЕКТНОЙ ГЛУБИНОЙ 2115,25М (ПО ВЕРТИКАЛИ) 3220,53М (ПО СТВОЛУ)»	стр. 145

Источник № 6014. Склад цемента.			
№ пп	Наименование	Количество	Ед.изм.
1.	Исходные данные:		
1.1.	G _{год} - Количество поступающего материала за год	11,00	т/пер
1.2.	G - Количество перерабатываемого материала	0,0868	т/час
1.3.	F - Поверхность пыления в плане	100	м ²
1.4.	T - Время работы	126,72	ч/пер
2.	Расчет:		
2.1.	Q - Объем пылевыведения, где		
	$K_1 * K_2 * K_3 * K_4 * K_5 * K_7 * G * 10^6 * B$		
	$Q = \frac{K_1 * K_2 * K_3 * K_4 * K_5 * K_7 * G * 10^6 * B}{3600} + K_3 * K_4 * K_5 * K_6 * K_7 * q * F$	0,0033	г/сек
	K ₁ - доля пылевой фракции в материале	0,04	(таблица 1)
	K ₂ - доля пыли переходящая в аэрозоль	0,03	(таблица 1)
	K ₃ - коэффициент, учитывающий метеоусловий	1,2	(таблица 2)
	K ₄ - коэффициент, учитывающий местных условий	1	(таблица 3)
	K ₅ - коэффициент, учитывающий влажность материала	0,01	(таблица 4)
	K ₆ - коэфф., учит-щий профиль поверхности складировемого мат-ла	1,45	(таблица 5)
	K ₇ - коэффициент, учитывающий крупность материала	0,6	(таблица 5)
	q - объем пылевыведения, где	0,003	(таблица 6)
	B - коэффициент, учитывающий высоту пересыпки	0,7	(таблица 7)
2.2.	M - Общее пылевыведения*		
	$M = Q * T * 3600 / 10^6, \text{ (Выбросы ВВ пыль цементная)}$	0,0015	т/пер
<i>Методика расчета нормативов выбросов от неорганизованных источников. Приказ МОС РК №100-п от 18.04.2008г</i>			

	ТОВАРИЩЕСТВО С ОГРАНИЧЕННОЙ ОТВЕТСТВЕННОСТЬЮ «КМГ ИНЖИНИРИНГ»	
P-OOS.02.2105 – 08/4(5) – 31.12.2025	РАЗДЕЛ ОХРАНА ОКРУЖАЮЩЕЙ СРЕДЫ К РАБОЧЕМУ ПРОЕКТУ «ИНДИВИДУАЛЬНЫЙ ТЕХНИЧЕСКИЙ ПРОЕКТ НА ЗАРЕЗКУ БОКОВОГО СТВОЛА С ГОРИЗОНТАЛЬНЫМ ОКОНЧАНИЕМ В СКВАЖИНЕ №89 НА МЕСТОРОЖДЕНИИ ДОСМУХАМБЕТОВСКОЕ ПРОЕКТНОЙ ГЛУБИНОЙ 2115,25М (ПО ВЕРТИКАЛИ) 3220,53М (ПО СТВОЛУ)»	стр. 146

Источник № 6015. Блок приготовление цементных растворов			
№ пп	Наименование	Количество	Ед.изм.
1.	Исходные данные:		
1.1.	G _{год} - Количество поступающего материала за год	11,00	т/пер
1.2.	G - Количество перерабатываемого материала	0,0868	т/час
1.3.	F - Поверхность пыления в плане	100	м ²
1.4.	T - Время работы	126,72	ч/пер
2.	Расчет:		
2.1.	Q - Объем пылевыведения, где		
	$K_1 * K_2 * K_3 * K_4 * K_5 * K_7 * G * 10^6 * B$		
	$Q = \frac{\dots}{3600} + K_3 * K_4 * K_5 * K_6 * K_7 * q * F$	0,0033	г/сек
	K ₁ - доля пылевой фракции в материале	0,04	(таблица 1)
	K ₂ - доля пыли переходящая в аэрозоль	0,03	(таблица 1)
	K ₃ - коэффициент, учитывающий метеоусловий	1,2	(таблица 2)
	K ₄ - коэффициент, учитывающий местных условий	1	(таблица 3)
	K ₅ - коэффициент, учитывающий влажность материала	0,01	(таблица 4)
	K ₆ - коэфф., учит-щий профиль поверхности складированного мат-ла	1,45	(таблица 5)
	K ₇ - коэффициент, учитывающий крупность материала	0,6	(таблица 5)
	q - объем пылевыведения, где	0,003	(таблица 6)
	B - коэффициент, учитывающий высоту пересыпки	0,7	(таблица 7)
2.2.	M - Общее пылевыведения*		
	M = Q*T*3600/10 ⁶ , (Выбросы ВВ пыль цементная)	0,0015	т/пер
Методика расчета нормативов выбросов от неорганизованных источников. Приказ МОС РК №100-п от 18.04.2008г			

	ТОВАРИЩЕСТВО С ОГРАНИЧЕННОЙ ОТВЕТСТВЕННОСТЬЮ «КМГ ИНЖИНИРИНГ»	
P-OOS.02.2105 – 08/4(5) – 31.12.2025	РАЗДЕЛ ОХРАНА ОКРУЖАЮЩЕЙ СРЕДЫ К РАБОЧЕМУ ПРОЕКТУ «ИНДИВИДУАЛЬНЫЙ ТЕХНИЧЕСКИЙ ПРОЕКТ НА ЗАРЕЗКУ БОКОВОГО СТВОЛА С ГОРИЗОНТАЛЬНЫМ ОКОНЧАНИЕМ В СКВАЖИНЕ №89 НА МЕСТОРОЖДЕНИИ ДОСМУХАМБЕТОВСКОЕ ПРОЕКТНОЙ ГЛУБИНОЙ 2115,25М (ПО ВЕРТИКАЛИ) 3220,53М (ПО СТВОЛУ)»	стр. 147

Источник №6016 Блок приготовления буровых растворов											
Приготовление бурового раствора производится в 2 емкостях объемом по 60 м3 каждая, накрыта крышкой.											
Степень укрытия поверхности оборудования – 95%.											
Исходные данные:											
	T	871,2	час								
	h	25	м								
	d	0,5	м								
	t	100	С								
	v	2	м³/с								
Годовой выброс (т/год) углеводородов в атмосферу определяется по формуле:											
$G = T \times q \times K \times F \times 10^{-6}$								0,00021	т/год		
q – количество углеводородов, испаряющихся с открытой поверхности объектов очистных сооружений при среднегодовой температуре воздуха;								3,15	г/м2*ч		
K – коэффициент, учитывающий степень укрытия поверхности испарения. Значения коэффициента K приведены в таблице 6.4								0,15			
F – площадь поверхности испарения								0,5	м²		
Среднее значение количества углеводородов, испаряющихся с 1 м2 поверхности в летний период, составит:											
$q_{\text{ср}} = \frac{q_{\text{дн}} \cdot t_{\text{дн}} + q_{\text{н}} \cdot t_{\text{н}}}{24}$								12,139	г/м2*ч		
qдн, qн - количество испаряющихся углеводородов, соответственно в дневное и ночное время, г/м2×ч;											
								qдн-	15,603	qн-	5,212
tдн, tн - число дневных и ночных часов в сутки в летний период.											
								tдн-	16	tн-	8
Максимальный выброс (г/с) углеводородов в атмосферу определяется по формуле:											
$M = K \frac{q_{\text{ср}} \cdot F}{3600}$								0,00025	г/сек		

Расчеты выбросов загрязняющих веществ в атмосферу от стационарных источников в период освоения

Источник загрязнения: 0011

Источник выделения: 0011 01, силовой приводом при освоении

Список литературы:

1. Методика расчета нормативов выбросов вредных веществ от стационарных дизельных установок

Приложение №9 к Приказу Министра охраны окружающей

среды и водных ресурсов Республики Казахстан от 12.06.2014 г. № 221-Г

Максимальный расход диз. топлива установкой, кг/час, **$G_{FJMAX} = 9.46$**


Годовой расход дизельного топлива, т/год, **$G_{FGGO} = 1.93$**

Примесь: 0301 Азота (IV) диоксид (Азота диоксид) (4)

Оценочное значение среднециклового выброса, г/кг топлива (табл.4), **$E_{\Sigma} = 30$**

Максимальный разовый выброс, г/с, **$G_{\Sigma} = G_{FJMAX} \cdot E_{\Sigma} / 3600 = 9.460000000000001 \cdot 30 / 3600 = 0.07883333333$**

Валовый выброс, т/год, **$M_{\Sigma} = G_{FGGO} \cdot E_{\Sigma} / 10^3 = 1.93 \cdot 30 / 10^3 = 0.0579$**

	ТОВАРИЩЕСТВО С ОГРАНИЧЕННОЙ ОТВЕТСТВЕННОСТЬЮ «КМГ ИНЖИНИРИНГ»	
P-OOS.02.2105 – 08/4(5) – 31.12.2025	РАЗДЕЛ ОХРАНА ОКРУЖАЮЩЕЙ СРЕДЫ К РАБОЧЕМУ ПРОЕКТУ «ИНДИВИДУАЛЬНЫЙ ТЕХНИЧЕСКИЙ ПРОЕКТ НА ЗАРЕЗКУ БОКОВОГО СТВОЛА С ГОРИЗОНТАЛЬНЫМ ОКОНЧАНИЕМ В СКВАЖИНЕ №89 НА МЕСТОРОЖДЕНИИ ДОСМУХАМБЕТОВСКОЕ ПРОЕКТНОЙ ГЛУБИНОЙ 2115,25М (ПО ВЕРТИКАЛИ) 3220,53М (ПО СТВОЛУ)»	стр. 148

Примесь: 1325 Формальдегид (Метаналь) (609)

Оценочное значение среднециклового выброса, г/кг топлива (табл.4), $E_{э} = 1.2$

Максимальный разовый выброс, г/с, $_G_ = G_{FJMAX} \cdot E_{э} / 3600 = 9.460000000000001 \cdot 1.2 / 3600 = 0.00315333333$

Валовый выброс, т/год, $_M_ = G_{FGGO} \cdot E_{э} / 10^3 = 1.93 \cdot 1.2 / 10^3 = 0.002316$

Примесь: 0304 Азот (II) оксид (Азота оксид) (6)

Оценочное значение среднециклового выброса, г/кг топлива (табл.4), $E_{э} = 39$

Максимальный разовый выброс, г/с, $_G_ = G_{FJMAX} \cdot E_{э} / 3600 = 9.460000000000001 \cdot 39 / 3600 = 0.10248333333$

Валовый выброс, т/год, $_M_ = G_{FGGO} \cdot E_{э} / 10^3 = 1.93 \cdot 39 / 10^3 = 0.07527$

Примесь: 0330 Сера диоксид (Ангидрид сернистый, Сернистый газ, Сера (IV) оксид) (516)

Оценочное значение среднециклового выброса, г/кг топлива (табл.4), $E_{э} = 10$

Максимальный разовый выброс, г/с, $_G_ = G_{FJMAX} \cdot E_{э} / 3600 = 9.460000000000001 \cdot 10 / 3600 = 0.02627777778$

Валовый выброс, т/год, $_M_ = G_{FGGO} \cdot E_{э} / 10^3 = 1.93 \cdot 10 / 10^3 = 0.0193$

Примесь: 0337 Углерод оксид (Окись углерода, Угарный газ) (584)

Оценочное значение среднециклового выброса, г/кг топлива (табл.4), $E_{э} = 25$

Максимальный разовый выброс, г/с, $_G_ = G_{FJMAX} \cdot E_{э} / 3600 = 9.460000000000001 \cdot 25 / 3600 = 0.06569444444$

Валовый выброс, т/год, $_M_ = G_{FGGO} \cdot E_{э} / 10^3 = 1.93 \cdot 25 / 10^3 = 0.04825$

Примесь: 2754 Алканы C12-19 /в пересчете на C/ (Углеводороды предельные C12-C19 (в пересчете на C); Растворитель РПК-265П) (10)

Оценочное значение среднециклового выброса, г/кг топлива (табл.4), $E_{э} = 12$

Максимальный разовый выброс, г/с, $_G_ = G_{FJMAX} \cdot E_{э} / 3600 = 9.460000000000001 \cdot 12 / 3600 = 0.03153333333$


Валовый выброс, т/год, $_M_ = G_{FGGO} \cdot E_{э} / 10^3 = 1.93 \cdot 12 / 10^3 = 0.02316$

Примесь: 1301 Проп-2-ен-1-аль (Акролеин, Акрилальдегид) (474)

Оценочное значение среднециклового выброса, г/кг топлива (табл.4), $E_{э} = 1.2$

Максимальный разовый выброс, г/с, $_G_ = G_{FJMAX} \cdot E_{э} / 3600 = 9.460000000000001 \cdot 1.2 / 3600 = 0.00315333333$

Валовый выброс, т/год, $_M_ = G_{FGGO} \cdot E_{э} / 10^3 = 1.93 \cdot 1.2 / 10^3 = 0.002316$

	ТОВАРИЩЕСТВО С ОГРАНИЧЕННОЙ ОТВЕТСТВЕННОСТЬЮ «КМГ ИНЖИНИРИНГ»	
P-OOS.02.2105 – 08/4(5) – 31.12.2025	РАЗДЕЛ ОХРАНА ОКРУЖАЮЩЕЙ СРЕДЫ К РАБОЧЕМУ ПРОЕКТУ «ИНДИВИДУАЛЬНЫЙ ТЕХНИЧЕСКИЙ ПРОЕКТ НА ЗАРЕЗКУ БОКОВОГО СТВОЛА С ГОРИЗОНТАЛЬНЫМ ОКОНЧАНИЕМ В СКВАЖИНЕ №89 НА МЕСТОРОЖДЕНИИ ДОСМУХАМБЕТОВСКОЕ ПРОЕКТНОЙ ГЛУБИНОЙ 2115,25М (ПО ВЕРТИКАЛИ) 3220,53М (ПО СТВОЛУ)»	стр. 149

Примесь: 0328 Углерод (Сажа, Углерод черный) (583)

Оценочное значение среднециклового выброса, г/кг топлива (табл.4), $E_э = 5$

Максимальный разовый выброс, г/с, $G_{FJMAX} = G_{FJMAX} \cdot E_э / 3600 = 9.460000000000001 \cdot 5 / 3600 = 0.01313888889$

Валовый выброс, т/год, $M = G_{FGGO} \cdot E_э / 10^3 = 1.93 \cdot 5 / 10^3 = 0.00965$

Итоговая таблица:

Код	Наименование ЗВ	Выброс г/с	Выброс т/год
0301	Азота (IV) диоксид (Азота диоксид) (4)	0.07883333333	0.0579
0304	Азот (II) оксид (Азота оксид) (6)	0.10248333333	0.07527
0328	Углерод (Сажа, Углерод черный) (583)	0.01313888889	0.00965
0330	Сера диоксид (Ангидрид сернистый, Сернистый газ, Сера (IV) оксид) (516)	0.02627777778	0.0193
0337	Углерод оксид (Окись углерода, Угарный газ) (584)	0.06569444444	0.04825
1301	Проп-2-ен-1-аль (Акролеин, Акрилальдегид) (474)	0.00315333333	0.002316
1325	Формальдегид (Метаналь) (609)	0.00315333333	0.002316
2754	Алканы C12-19 /в пересчете на C/ (Углеводороды предельные C12-C19 (в пересчете на C); Растворитель РПК-265П) (10)	0.03153333333	0.02316

Источник загрязнения: 0011

Источник выделения: 0011 02, буровой насос с дизельным приводом при освоении

Список литературы:

1. Методика расчета нормативов выбросов вредных веществ от стационарных дизельных установок

Приложение №9 к Приказу Министра охраны окружающей среды и водных ресурсов Республики Казахстан от 12.06.2014 г. № 221-Г

Максимальный расход диз. топлива установкой, кг/час, $G_{FJMAX} = 9.6$

Годовой расход дизельного топлива, т/год, $G_{FGGO} = 1.96$

Примесь: 0301 Азота (IV) диоксид (Азота диоксид) (4)


Оценочное значение среднециклового выброса, г/кг топлива (табл.4), $E_э = 30$

Максимальный разовый выброс, г/с, $G_{FJMAX} = G_{FJMAX} \cdot E_э / 3600 = 9.6 \cdot 30 / 3600 = 0.08$

Валовый выброс, т/год, $M = G_{FGGO} \cdot E_э / 10^3 = 1.96 \cdot 30 / 10^3 = 0.0588$

Примесь: 1325 Формальдегид (Метаналь) (609)

Оценочное значение среднециклового выброса, г/кг топлива (табл.4), $E_э = 1.2$

	ТОВАРИЩЕСТВО С ОГРАНИЧЕННОЙ ОТВЕТСТВЕННОСТЬЮ «КМГ ИНЖИНИРИНГ»	
P-OOS.02.2105 – 08/4(5) – 31.12.2025	РАЗДЕЛ ОХРАНА ОКРУЖАЮЩЕЙ СРЕДЫ К РАБОЧЕМУ ПРОЕКТУ «ИНДИВИДУАЛЬНЫЙ ТЕХНИЧЕСКИЙ ПРОЕКТ НА ЗАРЕЗКУ БОКОВОГО СТВОЛА С ГОРИЗОНТАЛЬНЫМ ОКОНЧАНИЕМ В СКВАЖИНЕ №89 НА МЕСТОРОЖДЕНИИ ДОСМУХАМБЕТОВСКОЕ ПРОЕКТНОЙ ГЛУБИНОЙ 2115,25М (ПО ВЕРТИКАЛИ) 3220,53М (ПО СТВОЛУ)»	стр. 150

Максимальный разовый выброс, г/с, $_G_ = G_{FJMAX} \cdot E_{э} / 3600 = 9.6 \cdot 1.2 / 3600 =$
0.0032

Валовый выброс, т/год, $_M_ = G_{FGGO} \cdot E_{э} / 10^3 = 1.96 \cdot 1.2 / 10^3 = 0.002352$

Примесь: 0304 Азот (II) оксид (Азота оксид) (6)

Оценочное значение среднециклового выброса, г/кг топлива (табл.4), $E_{э} = 39$

Максимальный разовый выброс, г/с, $_G_ = G_{FJMAX} \cdot E_{э} / 3600 = 9.6 \cdot 39 / 3600 = 0.104$

Валовый выброс, т/год, $_M_ = G_{FGGO} \cdot E_{э} / 10^3 = 1.96 \cdot 39 / 10^3 = 0.07644$

Примесь: 0330 Сера диоксид (Ангидрид сернистый, Сернистый газ, Сера (IV) оксид) (516)

Оценочное значение среднециклового выброса, г/кг топлива (табл.4), $E_{э} = 10$

Максимальный разовый выброс, г/с, $_G_ = G_{FJMAX} \cdot E_{э} / 3600 = 9.6 \cdot 10 / 3600 =$
0.02666666667

Валовый выброс, т/год, $_M_ = G_{FGGO} \cdot E_{э} / 10^3 = 1.96 \cdot 10 / 10^3 = 0.0196$

Примесь: 0337 Углерод оксид (Окись углерода, Угарный газ) (584)

Оценочное значение среднециклового выброса, г/кг топлива (табл.4), $E_{э} = 25$

Максимальный разовый выброс, г/с, $_G_ = G_{FJMAX} \cdot E_{э} / 3600 = 9.6 \cdot 25 / 3600 =$
0.06666666667

Валовый выброс, т/год, $_M_ = G_{FGGO} \cdot E_{э} / 10^3 = 1.96 \cdot 25 / 10^3 = 0.049$

Примесь: 2754 Алканы C12-19 /в пересчете на C/ (Углеводороды предельные C12-C19 (в пересчете на C); Растворитель РПК-265П) (10)

Оценочное значение среднециклового выброса, г/кг топлива (табл.4), $E_{э} = 12$

Максимальный разовый выброс, г/с, $_G_ = G_{FJMAX} \cdot E_{э} / 3600 = 9.6 \cdot 12 / 3600 = 0.032$

Валовый выброс, т/год, $_M_ = G_{FGGO} \cdot E_{э} / 10^3 = 1.96 \cdot 12 / 10^3 = 0.02352$

Примесь: 1301 Проп-2-ен-1-аль (Акролеин, Акрилальдегид) (474)

Оценочное значение среднециклового выброса, г/кг топлива (табл.4), $E_{э} = 1.2$

Максимальный разовый выброс, г/с, $_G_ = G_{FJMAX} \cdot E_{э} / 3600 = 9.6 \cdot 1.2 / 3600 =$
0.0032


Валовый выброс, т/год, $_M_ = G_{FGGO} \cdot E_{э} / 10^3 = 1.96 \cdot 1.2 / 10^3 = 0.002352$

Примесь: 0328 Углерод (Сажа, Углерод черный) (583)

Оценочное значение среднециклового выброса, г/кг топлива (табл.4), $E_{э} = 5$

Максимальный разовый выброс, г/с, $_G_ = G_{FJMAX} \cdot E_{э} / 3600 = 9.6 \cdot 5 / 3600 =$
0.01333333333

Валовый выброс, т/год, $_M_ = G_{FGGO} \cdot E_{э} / 10^3 = 1.96 \cdot 5 / 10^3 = 0.0098$

	ТОВАРИЩЕСТВО С ОГРАНИЧЕННОЙ ОТВЕТСТВЕННОСТЬЮ «КМГ ИНЖИНИРИНГ»	
P-OOS.02.2105 – 08/4(5) – 31.12.2025	РАЗДЕЛ ОХРАНА ОКРУЖАЮЩЕЙ СРЕДЫ К РАБОЧЕМУ ПРОЕКТУ «ИНДИВИДУАЛЬНЫЙ ТЕХНИЧЕСКИЙ ПРОЕКТ НА ЗАРЕЗКУ БОКОВОГО СТВОЛА С ГОРИЗОНТАЛЬНЫМ ОКОНЧАНИЕМ В СКВАЖИНЕ №89 НА МЕСТОРОЖДЕНИИ ДОСМУХАМБЕТОВСКОЕ ПРОЕКТНОЙ ГЛУБИНОЙ 2115,25М (ПО ВЕРТИКАЛИ) 3220,53М (ПО СТВОЛУ)»	стр. 151

Итоговая таблица:

Код	Наименование ЗВ	Выброс г/с	Выброс т/год
0301	Азота (IV) диоксид (Азота диоксид) (4)	0.08	0.0588
0304	Азот (II) оксид (Азота оксид) (6)	0.104	0.07644
0328	Углерод (Сажа, Углерод черный) (583)	0.0133333333333	0.0098
0330	Сера диоксид (Ангидрид сернистый, Сернистый газ, Сера (IV) оксид) (516)	0.0266666666667	0.0196
0337	Углерод оксид (Окись углерода, Угарный газ) (584)	0.0666666666667	0.049
1301	Проп-2-ен-1-аль (Акролеин, Акрилальдегид) (474)	0.0032	0.002352
1325	Формальдегид (Метаналь) (609)	0.0032	0.002352
2754	Алканы C12-19 /в пересчете на C/ (Углеводороды предельные C12-C19 (в пересчете на C); Растворитель РПК-265П) (10)	0.032	0.02352

Источник загрязнения: 0011

Источник выделения: 0011 03, электрогенератор с дизельным приводом при освоении

Список литературы:

1. Методика расчета нормативов выбросов вредных веществ от стационарных дизельных установок

Приложение №9 к Приказу Министра охраны окружающей среды и водных ресурсов Республики Казахстан от 12.06.2014 г. № 221-Г

Максимальный расход диз. топлива установкой, кг/час, $G_{FJMAX} = 10.32$

Годовой расход дизельного топлива, т/год, $G_{FGGO} = 2.11$

Примесь: 0301 Азота (IV) диоксид (Азота диоксид) (4)

Оценочное значение среднециклового выброса, г/кг топлива (табл.4), $E_э = 30$

Максимальный разовый выброс, г/с, $G = G_{FJMAX} \cdot E_э / 3600 = 10.32 \cdot 30 / 3600 = 0.086$

Валовый выброс, т/год, $M = G_{FGGO} \cdot E_э / 10^3 = 2.11 \cdot 30 / 10^3 = 0.0633$

Примесь: 1325 Формальдегид (Метаналь) (609)


Оценочное значение среднециклового выброса, г/кг топлива (табл.4), $E_э = 1.2$

Максимальный разовый выброс, г/с, $G = G_{FJMAX} \cdot E_э / 3600 = 10.32 \cdot 1.2 / 3600 = 0.00344$

Валовый выброс, т/год, $M = G_{FGGO} \cdot E_э / 10^3 = 2.11 \cdot 1.2 / 10^3 = 0.002532$

Примесь: 0304 Азот (II) оксид (Азота оксид) (6)

Оценочное значение среднециклового выброса, г/кг топлива (табл.4), $E_э = 39$

	ТОВАРИЩЕСТВО С ОГРАНИЧЕННОЙ ОТВЕТСТВЕННОСТЬЮ «КМГ ИНЖИНИРИНГ»	
P-OOS.02.2105 – 08/4(5) – 31.12.2025	РАЗДЕЛ ОХРАНА ОКРУЖАЮЩЕЙ СРЕДЫ К РАБОЧЕМУ ПРОЕКТУ «ИНДИВИДУАЛЬНЫЙ ТЕХНИЧЕСКИЙ ПРОЕКТ НА ЗАРЕЗКУ БОКОВОГО СТВОЛА С ГОРИЗОНТАЛЬНЫМ ОКОНЧАНИЕМ В СКВАЖИНЕ №89 НА МЕСТОРОЖДЕНИИ ДОСМУХАМБЕТОВСКОЕ ПРОЕКТНОЙ ГЛУБИНОЙ 2115,25М (ПО ВЕРТИКАЛИ) 3220,53М (ПО СТВОЛУ)»	стр. 152

Максимальный разовый выброс, г/с, $G = G_{FJMAX} \cdot E_3 / 3600 = 10.32 \cdot 39 / 3600 = 0.1118$

Валовый выброс, т/год, $M = G_{FGGO} \cdot E_3 / 10^3 = 2.11 \cdot 39 / 10^3 = 0.08229$

Примесь: 0330 Сера диоксид (Ангидрид сернистый, Сернистый газ, Сера (IV) оксид) (516)

Оценочное значение среднециклового выброса, г/кг топлива (табл.4), $E_3 = 10$

Максимальный разовый выброс, г/с, $G = G_{FJMAX} \cdot E_3 / 3600 = 10.32 \cdot 10 / 3600 = 0.0286666667$

Валовый выброс, т/год, $M = G_{FGGO} \cdot E_3 / 10^3 = 2.11 \cdot 10 / 10^3 = 0.0211$

Примесь: 0337 Углерод оксид (Окись углерода, Угарный газ) (584)

Оценочное значение среднециклового выброса, г/кг топлива (табл.4), $E_3 = 25$

Максимальный разовый выброс, г/с, $G = G_{FJMAX} \cdot E_3 / 3600 = 10.32 \cdot 25 / 3600 = 0.0716666667$

Валовый выброс, т/год, $M = G_{FGGO} \cdot E_3 / 10^3 = 2.11 \cdot 25 / 10^3 = 0.05275$

Примесь: 2754 Алканы C12-19 /в пересчете на C/ (Углеводороды предельные C12-C19 (в пересчете на C); Растворитель РПК-265П) (10)

Оценочное значение среднециклового выброса, г/кг топлива (табл.4), $E_3 = 12$

Максимальный разовый выброс, г/с, $G = G_{FJMAX} \cdot E_3 / 3600 = 10.32 \cdot 12 / 3600 = 0.0344$

Валовый выброс, т/год, $M = G_{FGGO} \cdot E_3 / 10^3 = 2.11 \cdot 12 / 10^3 = 0.02532$

Примесь: 1301 Проп-2-ен-1-аль (Акролеин, Акрилальдегид) (474)

Оценочное значение среднециклового выброса, г/кг топлива (табл.4), $E_3 = 1.2$

Максимальный разовый выброс, г/с, $G = G_{FJMAX} \cdot E_3 / 3600 = 10.32 \cdot 1.2 / 3600 = 0.00344$

Валовый выброс, т/год, $M = G_{FGGO} \cdot E_3 / 10^3 = 2.11 \cdot 1.2 / 10^3 = 0.002532$

Примесь: 0328 Углерод (Сажа, Углерод черный) (583)


Оценочное значение среднециклового выброса, г/кг топлива (табл.4), $E_3 = 5$

Максимальный разовый выброс, г/с, $G = G_{FJMAX} \cdot E_3 / 3600 = 10.32 \cdot 5 / 3600 = 0.0143333333$


Валовый выброс, т/год, $M = G_{FGGO} \cdot E_3 / 10^3 = 2.11 \cdot 5 / 10^3 = 0.01055$

Итоговая таблица:


Код	Наименование ЗВ	Выброс г/с	Выброс т/год
0301	Азота (IV) диоксид (Азота диоксид) (4)	0.086	0.0633
0304	Азот (II) оксид (Азота оксид) (6)	0.1118	0.08229

	ТОВАРИЩЕСТВО С ОГРАНИЧЕННОЙ ОТВЕТСТВЕННОСТЬЮ «КМГ ИНЖИНИРИНГ»	
P-OOS.02.2105 – 08/4(5) – 31.12.2025	РАЗДЕЛ ОХРАНА ОКРУЖАЮЩЕЙ СРЕДЫ К РАБОЧЕМУ ПРОЕКТУ «ИНДИВИДУАЛЬНЫЙ ТЕХНИЧЕСКИЙ ПРОЕКТ НА ЗАРЕЗКУ БОКОВОГО СТВОЛА С ГОРИЗОНТАЛЬНЫМ ОКОНЧАНИЕМ В СКВАЖИНЕ №89 НА МЕСТОРОЖДЕНИИ ДОСМУХАМБЕТОВСКОЕ ПРОЕКТНОЙ ГЛУБИНОЙ 2115,25М (ПО ВЕРТИКАЛИ) 3220,53М (ПО СТВОЛУ)»	стр. 153

0328	Углерод (Сажа, Углерод черный) (583)	0.01433333333	0.01055
0330	Сера диоксид (Ангидрид сернистый, Сернистый газ, Сера (IV) оксид) (516)	0.02866666667	0.0211
0337	Углерод оксид (Окись углерода, Угарный газ) (584)	0.07166666667	0.05275
1301	Проп-2-ен-1-аль (Акролеин, Акрилальдегид) (474)	0.00344	0.002532
1325	Формальдегид (Метаналь) (609)	0.00344	0.002532
2754	Алканы C12-19 /в пересчете на C/ (Углеводороды предельные C12-C19 (в пересчете на C); Растворитель РПК-265П) (10)	0.0344	0.02532

	ТОВАРИЩЕСТВО С ОГРАНИЧЕННОЙ ОТВЕТСТВЕННОСТЬЮ «КМГ ИНЖИНИРИНГ»	
P-OOS.02.2105 – 08/4(5) – 31.12.2025	РАЗДЕЛ ОХРАНА ОКРУЖАЮЩЕЙ СРЕДЫ К РАБОЧЕМУ ПРОЕКТУ «ИНДИВИДУАЛЬНЫЙ ТЕХНИЧЕСКИЙ ПРОЕКТ НА ЗАРЕЗКУ БОКОВОГО СТВОЛА С ГОРИЗОНТАЛЬНЫМ ОКОНЧАНИЕМ В СКВАЖИНЕ №89 НА МЕСТОРОЖДЕНИИ ДОСМУХАМБЕТОВСКОЕ ПРОЕКТНОЙ ГЛУБИНОЙ 2115,25М (ПО ВЕРТИКАЛИ) 3220,53М (ПО СТВОЛУ)»	стр. 154

Источник №6005-03, Резервуар для дизельного топлива							
Имеется одна горизонтальная 2 емкости объемом по 40 м ³							
Общий расход:			4,07 т/г				
n			2,0 шт.				
h			2,5 м				
d			0,09 м				
t			8,52 суток				
Выбросы паров нефтепродуктов рассчитываются по формулам [при этом выбросы индивидуальных компонентов по группам рассчитываются по формулам (5.2.4 и 5.2.5)]:							
· максимальные выбросы:							
M = $\frac{C_1 \times K_p^{\max} \times V_{\text{ч}}^{\max}}{3600}$				(6.2.1)		0,01132444 г/с	
K _p ^{max} - опытные коэффициенты, принимаются по Приложению 8;							1
V _ч ^{max} - макс/ный объем паров/ной смеси, вытесняемой из резервуаров во время его закачки, м ³ /час;							10,4
· годовые выбросы:							
G = (Y _{оз} × B _{оз} + Y _{вл} × B _{вл}) × K _p ^{max} × 10 ⁻⁶ + G _{хр} × K _{нп} × N _p				(6.2.2)		0,001577 т/год	
где:							
Y _{оз} , Y _{вл} - средние удельные выбросы из резервуара соответственно в осенне-зимний и весенне-летний периоды года, г/т, принимаются по Приложению 12;					Y _{оз} - 2,36		Y _{вл} - 3,15
B _{оз} , B _{вл} - Количество закачиваемой в резервуар нефтепродукта в осенне-зимний и весенне-летний период, тонн;					B _{оз} - 2,0		B _{вл} - 2,0
C ₁ - концентрация паров нефтепродукта в резервуаре, г/м ³ , принимается по Приложению 12;							3,92
G _{хр} - выбросы паров нефтепродуктов при хранении бензина автомобильного в одном резервуаре, т/год, принимаются по Приложению 13;							0,27
K _{нп} - опытный коэффициент, принимается по Приложению 12;							0,0029
N _p - количество резервуаров, шт.							2,0
Значения концентраций алканы C ₁₂ -C ₁₉ (Растворитель РПК-265П) в пересчете на углерода и сероводороды приведены в Приложении 14 (C _i мас %).							
Максимально-разовый выброс: M = CI * M / 100, г/с					(5.2.4)		
Среднегодовые выбросы: G = CI * G / 100, т/г					(5.2.5)		
Идентификация состава выбросов							
Определяемый параметр		Углеводороды					
		предельные C ₁₂ -C ₁₉	непредельные	ароматические		сероводород	
C _i мас %		99,72	-	0,15		0,28	
M _i , г/с		0,0112927	-	-*)		0,0000317	
G _i , т/г		0,0015728	-	-*)		0,00000442	
*) Условно отнесены к C ₁₂ -C ₁₉							
РНД 211.2.02.09-2004 "Методические указания по определению выбросов загрязняющих веществ атмосферу из резервуаров" Астана, 2004г.							
Номер источника	Наименование оборудования, вид технологического потока	Величина утечки, кг/ч	Расчетная доля уплотнений, потерявших герметичность	Количество оборудования	Время работы	Максимальный выброс, г/с	Годовой выброс, т/год
1	2	3	4	5	6	7	8
Расчет выбросов в атмосферу выполнен по удельным показателям: "Методических указаний расчета выбросов от предприятий, осуществляющих хранение и реализацию нефтепродуктов (нефтебазы, АЗС) и других жидкостей и газов (Приложение к приказу Министра ООС РК от 29.07.2011г. №196-п)							
	Площадка емкостей дизтоплива						
	Насосы	дизтопливо	0,04	1	2	0	0,0222
	перекачки	одновременно в работе			2		
	ФС	дизтопливо	0,000288	0,02	20	204	0,000032
	ЗРА	дизтопливо	0,006588	0,07	10	204	0,001281
	Дизтопливо					0,0235	0,0010
	ИТОГО от источника	В том числе:				%	
		Сероводород				0,28	0,00007
		Углеводороды C12-C19*				99,72	0,02347
							0,00098

	ТОВАРИЩЕСТВО С ОГРАНИЧЕННОЙ ОТВЕТСТВЕННОСТЬЮ «КМГ ИНЖИНИРИНГ»	
P-OOS.02.2105 – 08/4(5) – 31.12.2025	РАЗДЕЛ ОХРАНА ОКРУЖАЮЩЕЙ СРЕДЫ К РАБОЧЕМУ ПРОЕКТУ «ИНДИВИДУАЛЬНЫЙ ТЕХНИЧЕСКИЙ ПРОЕКТ НА ЗАРЕЗКУ БОКОВОГО СТВОЛА С ГОРИЗОНТАЛЬНЫМ ОКОНЧАНИЕМ В СКВАЖИНЕ №89 НА МЕСТОРОЖДЕНИИ ДОСМУХАМБЕТОВСКОЕ ПРОЕКТНОЙ ГЛУБИНОЙ 2115,25М (ПО ВЕРТИКАЛИ) 3220,53М (ПО СТВОЛУ)»	стр. 155

Источник №6018 Скважина

Вредные вещества выбрасывается через неплотности сальниковых уплотнения, фланцевых соединениях и запорно-регулирующей арматуры.

Исходные данные:

Количество	1		шт.
Время работы	204,48		ч/г
Коэффициент использования оборуд.	1,35846		
углеводород C ₁ -C ₅ , с _{ji}	0,014		доли/ед.
сернистый ангидрид, с _{ji}	0,0110		доли/ед.
Фланцы, шт; n _j	6		шт.
ЗРА, шт; n _j	3		шт.

Расчеты:

$$Y_{ny} = \sum_{j=1}^1 Y_{nyj} = \sum_{j=1}^1 \sum_{i=1}^m g_{nyj} * n_j * x_{nyj} * c_{ji}, \quad \text{где}$$

Y_{nyj} – суммарная утечка j-го вредного компонента через неподвижные соединения в целом по установке (предприятию), мг/с;

I – общее количество типа вредных компонентов, содержащихся в неорганизованных выбросах в целом по установке (предприятию), шт.;

m – общее число видов потоков, создающих неорганизованные выбросы, в целом по установке (предприятию), шт.;

g_{nyj} – величина утечки потока i – го вида через одно фланцевое уплотнение, мг/с (см. приложение 1);

n_j – число неподвижных уплотнений на потоке i – го вида, (на устье скважин – запорно-регулирующей арматуры, фланцев);


x_{nyj} – доля уплотнений на потоке i – го вида, потерявших герметичность, в долях единицы (см. приложение 1);

c_{ji} – массовая концентрация вредного компонента j-го типа в i – м потоке в долях единицы (согласно компонентного состава нефти).


Расчет выбросов от запорно-регулирующей арматуры (принимается, что вся запорно-регулирующая арматура присоединена к трубам сваркой, т.е. без фланцев)

утечки от ФС, g_{nyj}	0,000288	кг/час	
утечки от ЗРА, g_{nyj}	0,006588	кг/час	
доля утечки ФС, x_{nyj}	0,02	доли/ед	
доля утечки ЗРА, x_{nyj}	0,07	доли/ед	
выбросы вредного вещества, $Y_{nyC_1-C_5}$	0,0000096		
сернистый ангидрид, с _{ji}	0,0003843		
валовые выбросы, $Y_{nyC_1-C_5}$	0,000006	г/с	0,000004 т/г
сернистый ангидрид, с _{ji}	0,0000043	г/с	0,0000032 т/г

Методические указания расчета выбросов от предприятий, осуществляющих хранение и реализацию нефтепродуктов (нефтебазы, АЗС) и других жидкостей и газов. Приложение к приказу МОС РК от 29.07.2011 №196

	ТОВАРИЩЕСТВО С ОГРАНИЧЕННОЙ ОТВЕТСТВЕННОСТЬЮ «КМГ ИНЖИНИРИНГ»		
P-OOS.02.2105 – 08/4(5) – 31.12.2025	РАЗДЕЛ ОХРАНА ОКРУЖАЮЩЕЙ СРЕДЫ К РАБОЧЕМУ ПРОЕКТУ «ИНДИВИДУАЛЬНЫЙ ТЕХНИЧЕСКИЙ ПРОЕКТ НА ЗАРЕЗКУ БОКОВОГО СТВОЛА С ГОРИЗОНТАЛЬНЫМ ОКОНЧАНИЕМ В СКВАЖИНЕ №89 НА МЕСТОРОЖДЕНИИ ДОСМУХАМБЕТОВСКОЕ ПРОЕКТНОЙ ГЛУБИНОЙ 2115,25М (ПО ВЕРТИКАЛИ) 3220,53М (ПО СТВОЛУ)»		стр. 156

Источник 6019 Нефтесепаратор			
Вредные вещества выбрасывается через неплотности сальниковых уплотнений, фланцевых соединений и запорно-регулирующей арматуры. Ввиду минимальных значений содержания в нефти таких компонентов как бензол, толуол, ксилол расчет не приводится			
Исходные данные:			
Марка			
Количество	1		шт.
Время работы	204,48		ч/г
Коэффициент использования оборуд.	1,35846		
Для нефти:			
углеводород C ₁ -C ₅ , с _{ji}	0,014		доли/ед.
сернистый ангидрид, с _{ji}	0,0110		доли/ед.
Фланцы, шт; n _j	6		шт.
ЗРА, шт; n _j	3		шт.
Расчеты:			
$Y_{ну} = \sum_{j=1}^I Y_{нуj} = \sum_{j=1}^I \sum_{i=1}^m g_{нуj} * n_j * x_{нуj} * c_{ji}, \quad \text{где}$			
Y _{нуj} – суммарная утечка j-го вредного компонента через неподвижные соединения в целом по установке (предприятию), мг/с;			
I – общее количество типа вредных компонентов, содержащихся в неорганизованных выбросах в целом по установке (предприятию), шт.;			
m – общее число видов потоков, создающих неорганизованные выбросы, в целом по установке (предприятию), шт.;			
g _{нуj} – величина утечки потока i – го вида через одно фланцевое уплотнение, мг/с (см. приложение 1);			
n _j – число неподвижных уплотнений на потоке i – го вида, (на устье скважин – запорно-регулирующей арматуры, фланцев);			
x _{нуj} – доля уплотнений на потоке i – го вида, потерявших герметичность, в долях единицы (см. приложение 1);			
c _{ji} – массовая концентрация вредного компонента j-го типа в i – м потоке в долях единицы (согласно компонентного состава нефти и газа).			
Расчет выбросов от запорно-регулирующей арматуры (принимается, что вся запорно-регулирующая арматура присоединена к трубам сваркой, т.е. без фланцев)			
Для нефти:			
утечки от ФС, g _{нуj}	0,000288		кг/час
утечки от ЗРА, g _{нуj}	0,006588		кг/час
доля утечки ФС, x _{нуj}	0,020		
доля утечки ЗРА, x _{нуj}	0,070		
Для нефти:			
выбросы вредного вещества, Y _{нуC₁-C₅}	0,00002		кг/час
выбросы вредного вещества, Y _{нуSO₂}	0,00002		кг/час
Для газа:			
Для нефти:			
валовые выбросы, Y _{нуC₁-C₅}	0,00000002	г/с	0,000000015 т/г
валовые выбросы, Y _{нуSO₂}	0,000000016	г/с	0,000000011 т/г
Методические указания расчета выбросов от предприятий, осуществляющих хранение и реализацию нефтепродуктов (нефтебазы, АЗС) и других жидкостей и газов. Приложение к приказу МОС РК от 29.07.2011 №196			

	ТОВАРИЩЕСТВО С ОГРАНИЧЕННОЙ ОТВЕТСТВЕННОСТЬЮ «КМГ ИНЖИНИРИНГ»	
P-OOS.02.2105 – 08/4(5) – 31.12.2025	РАЗДЕЛ ОХРАНА ОКРУЖАЮЩЕЙ СРЕДЫ К РАБОЧЕМУ ПРОЕКТУ «ИНДИВИДУАЛЬНЫЙ ТЕХНИЧЕСКИЙ ПРОЕКТ НА ЗАРЕЗКУ БОКОВОГО СТВОЛА С ГОРИЗОНТАЛЬНЫМ ОКОНЧАНИЕМ В СКВАЖИНЕ №89 НА МЕСТОРОЖДЕНИИ ДОСМУХАМБЕТОВСКОЕ ПРОЕКТНОЙ ГЛУБИНОЙ 2115,25М (ПО ВЕРТИКАЛИ) 3220,53М (ПО СТВОЛУ)»	стр. 158

Источник №6021 Резервуары для нефти

Выброс вредных веществ осуществляется при испарении от дыхательных клапанов и утечки в уплотнении и соединении, через фланцевые соединения, ЗРА.

Общий объем резервуара	V_p	100	m^3 ;
Количество РВС	n	1	шт.;
Высота	h	1	м;
Диаметр	d	0,5	м;
Коли/во жидкости, закачиваемое в резервуар в течен. года	B	265,0	т/г;
Плотность нефти равна	$\rho_{ж}$	0,8780	т/м ³ ;
Температура начала кипения смеси	$T_{нк}$	155	°C;

Вид выброса - паров нефти и бензина; Конструкция резервуара - наземный вертикальный;

Категория вещества, А - нефть из магистрального трубопровода и др. нефтепродукты при температуре закачиваемой жидкости, близкой к температуре воздуха;

Годовая оборачиваемость резервуара по формулам: $n = B / (гж * V)$ (5.1.8) 3,018

Валовые выбросы паров (газов) нефтей и бензинов рассчитывается по формулам:

максимальные выбросы

$$M = \frac{0.163 \times P_{38} \times m \times K_t^{\max} \times K_p^{\max} \times K_B \times V_{ч}^{\max}}{10^4}, \text{ г/с} \quad (5.2.1) \quad 12,4597 \text{ г/с}$$

годовые выбросы

$$G = \frac{0.294 \times P_{38} \times m \times (K_t^{\max} \times K_B + K_t^{\min}) \times K_p^{cp} \times K_{об} \times B}{10^7 \times \rho_{ж}}, \text{ т/г} \quad (5.2.2) \quad 0,0542 \text{ т/г}$$

где:

K_t^{\min} , K_t^{\max} - опытные коэффициенты (приложение 7); $K_t^{\min} = 0,26$ $K_t^{\max} = 0,56$

K_p^{cp} , K_p^{\max} - опытные коэффициенты (приложение 8); $K_p^{cp} = 0,58$ $K_p^{\max} = 0,83$

P_{38} - давление насыщенных паров нефтей и бензинов при температуре 38°C; 46,3

m - молекулярная масса паров жидкости (приложение 5); 111

$V_{ч}^{\max}$ - макси/ный объем паров/ной смеси, вытесняемой из РВСа во время его закачки, м³/час; 320

K_B - опытный коэффициент (приложение 9); 1,00

$K_{об}$ - коэффициент оборачиваемости (приложение 10); 2,5

$гж$ - плотность жидкости, т/м³; 0,8780

B - количество жидкости, закачиваемое в резервуары в течение года, т/год; 264,972

Максимально-разовый выброс: $M = C_i * M / 100$, г/с (5.2.4)

Среднегодовые выбросы: $G = C_i * G / 100$, т/г (5.2.5)


(C_i мас %) - согласно состава нефти.

Идентификация состава выбросов

пределяемь параметр	Углеводород C ₁ -C ₅	Сернистый ангидрид SO ₂
C_i мас %	1,4	1,10
M_i , г/с	0,17444	0,13706
G_i , т/г	0,00076	0,000596

РНД 211.2.02.09-2004 "Методические указания по определению выбросов в атмосферу из резервуаров" Астана, 2004г.

Расчеты выбросов загрязняющих веществ в атмосферу от стационарных источников в период демонтажа и монтажа

	ТОВАРИЩЕСТВО С ОГРАНИЧЕННОЙ ОТВЕТСТВЕННОСТЬЮ «КМГ ИНЖИНИРИНГ»	
P-OOS.02.2105 – 08/4(5) – 31.12.2025	РАЗДЕЛ ОХРАНА ОКРУЖАЮЩЕЙ СРЕДЫ К РАБОЧЕМУ ПРОЕКТУ «ИНДИВИДУАЛЬНЫЙ ТЕХНИЧЕСКИЙ ПРОЕКТ НА ЗАРЕЗКУ БОКОВОГО СТВОЛА С ГОРИЗОНТАЛЬНЫМ ОКОНЧАНИЕМ В СКВАЖИНЕ №89 НА МЕСТОРОЖДЕНИИ ДОСМУХАМБЕТОВСКОЕ ПРОЕКТНОЙ ГЛУБИНОЙ 2115,25М (ПО ВЕРТИКАЛИ) 3220,53М (ПО СТВОЛУ)»	стр. 159

Источник загрязнения: 0010

Источник выделения: 0010 01, диз.генератор

Список литературы:

1. Методика расчета нормативов выбросов вредных веществ от стационарных дизельных установок

Приложение №9 к Приказу Министра охраны окружающей среды и водных ресурсов Республики Казахстан от 12.06.2014 г. № 221-Г

Максимальный расход диз. топлива установкой, кг/час, $G_{FMAX} = 17.2$

Годовой расход дизельного топлива, т/год, $G_{FGGO} = 1.0$

Примесь: 0301 Азота (IV) диоксид (Азота диоксид) (4)

Оценочное значение среднециклового выброса, г/кг топлива (табл.4), $E_{\Sigma} = 30$

Максимальный разовый выброс, г/с, $G = G_{FMAX} \cdot E_{\Sigma} / 3600 = 17.2 \cdot 30 / 3600 = 0.1433333333$

Валовый выброс, т/год, $M = G_{FGGO} \cdot E_{\Sigma} / 10^3 = 1 \cdot 30 / 10^3 = 0.03$

Примесь: 1325 Формальдегид (Метаналь) (609)

Оценочное значение среднециклового выброса, г/кг топлива (табл.4), $E_{\Sigma} = 1.2$

Максимальный разовый выброс, г/с, $G = G_{FMAX} \cdot E_{\Sigma} / 3600 = 17.2 \cdot 1.2 / 3600 = 0.0057333333$

Валовый выброс, т/год, $M = G_{FGGO} \cdot E_{\Sigma} / 10^3 = 1 \cdot 1.2 / 10^3 = 0.0012$

Примесь: 0304 Азот (II) оксид (Азота оксид) (6)

Оценочное значение среднециклового выброса, г/кг топлива (табл.4), $E_{\Sigma} = 39$

Максимальный разовый выброс, г/с, $G = G_{FMAX} \cdot E_{\Sigma} / 3600 = 17.2 \cdot 39 / 3600 = 0.1863333333$

Валовый выброс, т/год, $M = G_{FGGO} \cdot E_{\Sigma} / 10^3 = 1 \cdot 39 / 10^3 = 0.039$

Примесь: 0330 Сера диоксид (Ангидрид сернистый, Сернистый газ, Сера (IV) оксид) (516)

Оценочное значение среднециклового выброса, г/кг топлива (табл.4), $E_{\Sigma} = 10$


Максимальный разовый выброс, г/с, $G = G_{FMAX} \cdot E_{\Sigma} / 3600 = 17.2 \cdot 10 / 3600 = 0.0477777778$

Валовый выброс, т/год, $M = G_{FGGO} \cdot E_{\Sigma} / 10^3 = 1 \cdot 10 / 10^3 = 0.01$

Примесь: 0337 Углерод оксид (Окись углерода, Угарный газ) (584)

Оценочное значение среднециклового выброса, г/кг топлива (табл.4), $E_{\Sigma} = 25$

Максимальный разовый выброс, г/с, $G = G_{FMAX} \cdot E_{\Sigma} / 3600 = 17.2 \cdot 25 / 3600 = 0.1194444444$

	ТОВАРИЩЕСТВО С ОГРАНИЧЕННОЙ ОТВЕТСТВЕННОСТЬЮ «КМГ ИНЖИНИРИНГ»	
P-OOS.02.2105 – 08/4(5) – 31.12.2025	РАЗДЕЛ ОХРАНА ОКРУЖАЮЩЕЙ СРЕДЫ К РАБОЧЕМУ ПРОЕКТУ «ИНДИВИДУАЛЬНЫЙ ТЕХНИЧЕСКИЙ ПРОЕКТ НА ЗАРЕЗКУ БОКОВОГО СТВОЛА С ГОРИЗОНТАЛЬНЫМ ОКОНЧАНИЕМ В СКВАЖИНЕ №89 НА МЕСТОРОЖДЕНИИ ДОСМУХАМБЕТОВСКОЕ ПРОЕКТНОЙ ГЛУБИНОЙ 2115,25М (ПО ВЕРТИКАЛИ) 3220,53М (ПО СТВОЛУ)»	стр. 160

Валовый выброс, т/год, $\underline{M} = G_{FGGO} \cdot E_{\Sigma} / 10^3 = 1 \cdot 25 / 10^3 = 0.025$

Примесь: 2754 Алканы C12-19 /в пересчете на C/ (Углеводороды предельные C12-C19 (в пересчете на C); Растворитель РПК-265П) (10)

Оценочное значение среднециклового выброса, г/кг топлива (табл.4), $E_{\Sigma} = 12$

Максимальный разовый выброс, г/с, $\underline{G} = G_{FJMAX} \cdot E_{\Sigma} / 3600 = 17.2 \cdot 12 / 3600 = 0.0573333333$

Валовый выброс, т/год, $\underline{M} = G_{FGGO} \cdot E_{\Sigma} / 10^3 = 1 \cdot 12 / 10^3 = 0.012$

Примесь: 1301 Проп-2-ен-1-аль (Акролеин, Акрилальдегид) (474)

Оценочное значение среднециклового выброса, г/кг топлива (табл.4), $E_{\Sigma} = 1.2$

Максимальный разовый выброс, г/с, $\underline{G} = G_{FJMAX} \cdot E_{\Sigma} / 3600 = 17.2 \cdot 1.2 / 3600 = 0.0057333333$

Валовый выброс, т/год, $\underline{M} = G_{FGGO} \cdot E_{\Sigma} / 10^3 = 1 \cdot 1.2 / 10^3 = 0.0012$

Примесь: 0328 Углерод (Сажа, Углерод черный) (583)


Оценочное значение среднециклового выброса, г/кг топлива (табл.4), $E_{\Sigma} = 5$

Максимальный разовый выброс, г/с, $\underline{G} = G_{FJMAX} \cdot E_{\Sigma} / 3600 = 17.2 \cdot 5 / 3600 = 0.0238888889$


Валовый выброс, т/год, $\underline{M} = G_{FGGO} \cdot E_{\Sigma} / 10^3 = 1 \cdot 5 / 10^3 = 0.005$

Итоговая таблица:


Код	Наименование ЗВ	Выброс г/с	Выброс т/год
0301	Азота (IV) диоксид (Азота диоксид) (4)	0.143333333333	0.03
0304	Азот (II) оксид (Азота оксид) (6)	0.186333333333	0.039
0328	Углерод (Сажа, Углерод черный) (583)	0.023888888889	0.005
0330	Сера диоксид	0.047777777778	0.01
0337	Углерод оксид (Окись углерода, Угарный газ)	0.119444444444	0.025
1301	Проп-2-ен-1-аль (Акролеин, Акрилальдегид)	0.005733333333	0.0012
1325	Формальдегид (Метаналь) (609)	0.005733333333	0.0012
2754	Алканы C12-19	0.057333333333	0.012

	ТОВАРИЩЕСТВО С ОГРАНИЧЕННОЙ ОТВЕТСТВЕННОСТЬЮ «КМГ ИНЖИНИРИНГ»	
P-OOS.02.2105 – 08/4(5) – 31.12.2025	РАЗДЕЛ ОХРАНА ОКРУЖАЮЩЕЙ СРЕДЫ К РАБОЧЕМУ ПРОЕКТУ «ИНДИВИДУАЛЬНЫЙ ТЕХНИЧЕСКИЙ ПРОЕКТ НА ЗАРЕЗКУ БОКОВОГО СТВОЛА С ГОРИЗОНТАЛЬНЫМ ОКОНЧАНИЕМ В СКВАЖИНЕ №89 НА МЕСТОРОЖДЕНИИ ДОСМУХАМБЕТОВСКОЕ ПРОЕКТНОЙ ГЛУБИНОЙ 2115,25М (ПО ВЕРТИКАЛИ) 3220,53М (ПО СТВОЛУ)»	стр. 161

Источник № 6006-02. Сварочный пост				
Исходные данные:				
Марка электрода;			АНО-4	
Время работы, ч/год;			56	
Расход электрода, кг/год;			100	
Максимальный расход, кг/ч;			1,786	
Валовое количество загрязняющих веществ, выбрасываемых в атмосферу, в процессах сварки, наплавки, напыления и металлизации, определяют по формуле:				
$M_{\text{год}} = \frac{V_{\text{год}} \times K_m^x}{10^6} \times (1 - \eta) \text{ , т/год}$			(5.1)	
где:				
V _{год} - расход применяемого сырья и материалов, кг/год;				
K _m ^x удельный показатель выброса загрязняющего вещества «х» на единицу массы расходуемых (приготавливаемых) сырья и материалов, г/кг, (табл. 1);				
h - степень очистки воздуха в соответствующем аппарате, которым снабжается группа технологических агр/в;				
			0	
Максимальный разовый выброс загрязняющих веществ, выбрасываемых в атмосферу в процессах сварки, наплавки, напыления и металлизации, определяют по формуле:				
$M_{\text{сек}} = \frac{K_m^x \times V_{\text{час}}}{3600} \times (1 - \eta) \text{ , г/с}$			(5.2)	
где:				
V _{час} - фактический максимальный расход применяемых сырья и материалов, с учетом дискретности работы оборудования, кг/час;				
Используемый	Наименование и удельные количества нормируемых загрязняющих веществ			
материал и	сварочный	в том числе		
его марка	аэрозоль	железо оксид	оксид марганца	пыль неорганич.
АНО-4, г/кг	17,8	15,73	1,66	0,41
M _{год} , т/г	0,00178	0,00157	0,00017	0,00004
M _{сек} , г/с	0,00883	0,00780	0,00082	0,00020
РНД 211.2.02.03-2004. Методика расчета выбросов загрязняющих веществ в атмосферу при сварочных работах (по величинам удельных выбросов), Астана-2004г.				

	ТОВАРИЩЕСТВО С ОГРАНИЧЕННОЙ ОТВЕТСТВЕННОСТЬЮ «КМГ ИНЖИНИРИНГ»		
P-OOS.02.2105 – 08/4(5) – 31.12.2025	РАЗДЕЛ ОХРАНА ОКРУЖАЮЩЕЙ СРЕДЫ К РАБОЧЕМУ ПРОЕКТУ «ИНДИВИДУАЛЬНЫЙ ТЕХНИЧЕСКИЙ ПРОЕКТ НА ЗАРЕЗКУ БОКОВОГО СТВОЛА С ГОРИЗОНТАЛЬНЫМ ОКОНЧАНИЕМ В СКВАЖИНЕ №89 НА МЕСТОРОЖДЕНИИ ДОСМУХАМБЕТОВСКОЕ ПРОЕКТНОЙ ГЛУБИНОЙ 2115,25М (ПО ВЕРТИКАЛИ) 3220,53М (ПО СТВОЛУ)»		стр. 162

Источник № 6017 Пост газорезки					
Газосварочные работы для резки металла.					
Исходные данные:					
Количество, шт.;				1	
Время работы, ч/год;				56	
Расход карбида кальция в год;				25,5357 кг/час	1430
Расход пропана в год				9,8705 кг/час	553
Для вычисления валовых выбросов вредных веществ от газосварочного оборудования, необходимо определить количество получаемого ацетилена из соотношения: из 2.5 кг карбида кальция получается 1 кг ацетилена: m, кг					
				572	
Согласно табл.3 удельное выделение диоксида азота при газовой сварке (г/кг) ацетилен - кислородным пламенем составляет:					
пропан-бутановой смесью				22	
				15	
Валовые выбросы диоксида азота при газосварке составят:					
Π _{NO2} =		0,19718 г/сек		0,02088 т/год	
Количество загрязняющих веществ, выбрасываемых в воздушный бассейн при резке металлов, определяют на единицу времени работы оборудования (г/ч).					
6.1 На единицу времени работы оборудования					
а) валовый:					
$M_{\text{год}} = \frac{K^x \times T}{10^6} \times (1 - \eta)$, т/год (6.1)					
где:					
K ^x - удельный показатель выброса вещества «х», на единицу времени работы оборудования, при толщине разрезаемого металла s, г/час (табл. 4);					
T - время работы одной единицы оборудования, час/год;					
h - степень очистки воздуха в соответствующем аппарате, которым снабжается группа технологических агрегатов, 0.					
б) максимальный разовый:					
$M_{\text{сек}} = \frac{K^x}{3600} \times (1 - \eta)$, г/сек (6.2)					
Расчеты:					
Толщина разрезаемых листов*)		Наименование и удельные количества загрязняющих в-тв, г/час			
		сварочный	в том числе	азот	углерод
мм		аэрозоль	железо оксид	оксид марганца	диоксид оксид
5,0 мм		74,0	72,9	1,10	39,0 49,5
M _{год} , т/г		0,0041	0,0041	0,00006	0,0022 0,0028
M _{сек} , г/с		0,0206	0,0203	0,0003	0,0108 0,0138
РНД 211.2.02.03-2004 "Методика расчета выбросов загрязняющих веществ в атмосферу при сварочных работах" (по величинам удельных выбросов) Астана, 2004г.					

		ТОВАРИЩЕСТВО С ОГРАНИЧЕННОЙ ОТВЕТСТВЕННОСТЬЮ «КМГ ИНЖИНИРИНГ»																			
P-OOS.02.2105 – 08/4(5) – 31.12.2025		РАЗДЕЛ ОХРАНА ОКРУЖАЮЩЕЙ СРЕДЫ К РАБОЧЕМУ ПРОЕКТУ «ИНДИВИДУАЛЬНЫЙ ТЕХНИЧЕСКИЙ ПРОЕКТ НА ЗАРЕЗКУ БОКОВОГО СТВОЛА С ГОРИЗОНТАЛЬНЫМ ОКОНЧАНИЕМ В СКВАЖИНЕ №89 НА МЕСТОРОЖДЕНИИ ДОСМУХАМБЕТОВСКОЕ ПРОЕКТНОЙ ГЛУБИНОЙ 2115,25М (ПО ВЕРТИКАЛИ) 3220,53М (ПО СТВОЛУ)»																			стр. 163

Приложение 2 Параметры выбросов загрязняющих веществ в атмосферу для расчета нормативов допустимых выбросов

Производство	Цех	Источник выделения загрязняющих веществ		Число часов работы в году	Наименование источника выброса вредных веществ	Номер источника выбросов на карте-схеме	Высота источника выбросов, м	Диаметр устья трубы, м	Параметры газовоздушной смеси на выходе из трубы при максимальной разовой нагрузке			Координаты источника на карте-схеме,м.				Наименование газоочистных установок, тип и мероприятия по сокращению выбросов	Вещество, по которому производится газоочистка	Коэффициент обеспечения газочисткой, %	Среднеэксплуатационная степень очистки/максимальная степень очистки, %	Код вещества	Наименование вещества	Выбросы загрязняющего вещества			Год достижения НДВ	
												точностю источника /1-го конца линейного источника /центра площадного источника		2-го конца линейного источника / длина, ширина площадного источника												
		Наименование	Количество, шт.						Скорость, м/с (Т = 293.15 К, Р= 101.3 кПа)	Объемный расход, м3/с (Т = 293.15 К, Р= 101.3 кПа)	Температура смеси, оС	X1	Y1	X2	Y2							г/с	мг/м3	т/год		
1	2	3	4	5	6	7	8	9	10	11	12	13	14	15	16	17	18	19	20	21	22	23	24	25	26	
010		электрогенератор с дизельным приводом АД-200	1	120		0001	3	0,1	3,12	0,0245		320	241								0301	Азота (IV) диоксид (Азота диоксид) (4)	0,1433333	5850,34	0,0618	2026
																					0304	Азот (II) оксид (Азота оксид) (6)	0,1863333	7605,442	0,08034	2026
																					0328	Углерод (Сажа, Углерод черный) (583)	0,0238889	975,057	0,0103	2026
																					0330	Сера диоксид (Ангидрид сернистый, Сернистый газ, Сера (IV) оксид) (516)	0,0477778	1950,113	0,0206	2026
																					0337	Углерод оксид (Окись углерода, Угарный газ) (584)	0,1194444	4875,283	0,0515	2026



ТОВАРИЩЕСТВО С ОГРАНИЧЕННОЙ ОТВЕТСТВЕННОСТЬЮ
«КМГ ИНЖИНИРИНГ»

P-OOS.02.2105 – 08/4(5) – 31.12.2025

РАЗДЕЛ ОХРАНА ОКРУЖАЮЩЕЙ СРЕДЫ К РАБОЧЕМУ ПРОЕКТУ «ИНДИВИДУАЛЬНЫЙ ТЕХНИЧЕСКИЙ ПРОЕКТ
НА ЗАРЕЗКУ БОКОВОГО СТВОЛА С ГОРИЗОНТАЛЬНЫМ ОКОНЧАНИЕМ В СКВАЖИНЕ №89 НА МЕСТОРОЖДЕНИИ ДОСМУХАМБЕТОВСКОЕ ПРОЕКТНОЙ
ГЛУБИНОЙ 2115,25М (ПО ВЕРТИКАЛИ) 3220,53М (ПО СТВОЛУ)»

стр.
164

																			1301	Проп-2-ен-1-аль (Акролеин, Акрилальд егид) (474)	0,005 7333	234,01 4	0,002 472	202 6
																			1325	Формальдегид (Метаналь) (609)	0,005 7333	234,01 4	0,002 472	202 6
																			2754	Алканы C12-19 /в пересчете на C/ (Угледород оды предельны е C12-C19 (в пересчете на C); Растворите ль РПК-265П) (10)	0,057 3333	2340,1 36	0,024 72	202 6
011	электрогенератор с дизельным приводом Volvo Penta 1641	1	871.2		0002						0	0							0301	Азота (IV) диоксид (Азота диоксид) (4)	0,222 1667		1,393 5	202 6
																			0304	Азот (II) оксид (Азота оксид) (6)	0,288 8167		1,811 55	202 6
																			0328	Углерод (Сажа, Углерод черный) (583)	0,037 0278		0,232 25	202 6
																			0330	Сера диоксид (Ангидрид сернистый, Сернистый газ, Сера (IV) оксид) (516)	0,074 0556		0,464 5	202 6
																			0337	Углерод оксид (Окись углерода, Угарный газ) (584)	0,185 1389		1,161 25	202 6
																			1301	Проп-2-ен-1-аль (Акролеин, Акрилальд егид) (474)	0,008 8867		0,055 74	202 6



ТОВАРИЩЕСТВО С ОГРАНИЧЕННОЙ ОТВЕТСТВЕННОСТЬЮ
«КМГ ИНЖИНИРИНГ»

P-OOS.02.2105 – 08/4(5) – 31.12.2025

РАЗДЕЛ ОХРАНА ОКРУЖАЮЩЕЙ СРЕДЫ К РАБОЧЕМУ ПРОЕКТУ «ИНДИВИДУАЛЬНЫЙ ТЕХНИЧЕСКИЙ ПРОЕКТ
НА ЗАРЕЗКУ БОКОВОГО СТВОЛА С ГОРИЗОНТАЛЬНЫМ ОКОНЧАНИЕМ В СКВАЖИНЕ №89 НА МЕСТОРОЖДЕНИИ ДОСМУХАМБЕТОВСКОЕ ПРОЕКТНОЙ
ГЛУБИНОЙ 2115,25М (ПО ВЕРТИКАЛИ) 3220,53М (ПО СТВОЛУ)»

стр.
165

																			1325	Формальдегид (Метаналь) (609)	0,0088867		0,05574	2026
																			2754	Алканы C12-19 /в пересчете на C/ (Углеводороды предельные C12-C19 (в пересчете на C); Растворитель РПК-265П) (10)	0,0888667		0,5574	2026
011		буровой насос с дизельным приводом CAT 3512	1	871.2		0003						0	0						0301	Азота (IV) диоксид (Азота диоксид) (4)	0,4156667		2,6073	2026
																			0304	Азот (II) оксид (Азота оксид) (6)	0,5403667		3,38949	2026
																			0328	Углерод (Сажа, Углерод черный) (583)	0,0692778		0,43455	2026
																			0330	Сера диоксид (Ангидрид сернистый, Сернистый газ, Сера (IV) оксид) (516)	0,1385556		0,8691	2026
																			0337	Углерод оксид (Окись углерода, Угарный газ) (584)	0,3463889		2,17275	2026
																			1301	Проп-2-ен-1-аль (Акролеин, Акрилальдегид) (474)	0,0166267		0,104292	2026
																			1325	Формальдегид (Метаналь) (609)	0,0166267		0,104292	2026



ТОВАРИЩЕСТВО С ОГРАНИЧЕННОЙ ОТВЕТСТВЕННОСТЬЮ
«КМГ ИНЖИНИРИНГ»

P-OOS.02.2105 – 08/4(5) – 31.12.2025

РАЗДЕЛ ОХРАНА ОКРУЖАЮЩЕЙ СРЕДЫ К РАБОЧЕМУ ПРОЕКТУ «ИНДИВИДУАЛЬНЫЙ ТЕХНИЧЕСКИЙ ПРОЕКТ
НА ЗАРЕЗКУ БОКОВОГО СТВОЛА С ГОРИЗОНТАЛЬНЫМ ОКОНЧАНИЕМ В СКВАЖИНЕ №89 НА МЕСТОРОЖДЕНИИ ДОСМУХАМБЕТОВСКОЕ ПРОЕКТНОЙ
ГЛУБИНОЙ 2115,25М (ПО ВЕРТИКАЛИ) 3220,53М (ПО СТВОЛУ)»

стр.
166

																			2754	Алканы C12-19 /в пересчете на C/ (Углеводоро ды предельны е C12-C19 (в пересчете на C); Растворите ль РПК- 265П) (10)	0,166 2667		1,042 92	202 6
011	электрогенератор с дизельным приводом CAT C18	1	871. 2		0004						0	0							0301	Азота (IV) диоксид (Азота диоксид) (4)	0,143 3333		0,899 1	202 6
																			0304	Азот (II) оксид (Азота оксид) (6)	0,186 3333		1,168 83	202 6
																			0328	Углерод (Сажа, Углерод черный) (583)	0,023 8889		0,149 85	202 6
																			0330	Сера диоксид (Ангидрид сернистый, Сернистый газ, Сера (IV) оксид) (516)	0,047 7778		0,299 7	202 6
																			0337	Углерод оксид (Окись углерода, Угарный газ) (584)	0,119 4444		0,749 25	202 6
																			1301	Проп-2-ен- 1-аль (Акролеин, Акрилальд егид) (474)	0,005 7333		0,035 964	202 6
																			1325	Формальде гид (Метаналь) (609)	0,005 7333		0,035 964	202 6
																			2754	Алканы C12-19 /в пересчете на C/ (Углеводоро ды предельны	0,057 3333		0,359 64	202 6



ТОВАРИЩЕСТВО С ОГРАНИЧЕННОЙ ОТВЕТСТВЕННОСТЬЮ
«КМГ ИНЖИНИРИНГ»

P-OOS.02.2105 – 08/4(5) – 31.12.2025

РАЗДЕЛ ОХРАНА ОКРУЖАЮЩЕЙ СРЕДЫ К РАБОЧЕМУ ПРОЕКТУ «ИНДИВИДУАЛЬНЫЙ ТЕХНИЧЕСКИЙ ПРОЕКТ
НА ЗАРЕЗКУ БОКОВОГО СТВОЛА С ГОРИЗОНТАЛЬНЫМ ОКОНЧАНИЕМ В СКВАЖИНЕ №89 НА МЕСТОРОЖДЕНИИ ДОСМУХАМБЕТОВСКОЕ ПРОЕКТНОЙ
ГЛУБИНОЙ 2115,25М (ПО ВЕРТИКАЛИ) 3220,53М (ПО СТВОЛУ)»

стр.
167

																				е С12-С19 (в пересчете на С); Растворите ль РПК- 265П) (10)				
011		осветительна я мачта с дизельным двигателем	1	871. 2		0005						0	0						0301	Азота (IV) диоксид (Азота диоксид) (4)	0,017 9167		0,056 1	202 6
																			0304	Азот (II) оксид (Азота оксид) (6)	0,023 2917		0,072 93	202 6
																			0328	Углерод (Сажа, Углерод черный) (583)	0,002 9861		0,009 35	202 6
																			0330	Сера диоксид (Ангидрид сернистый, Сернистый газ, Сера (IV) оксид) (516)	0,005 9722		0,018 7	202 6
																			0337	Углерод оксид (Окись углерода, Угарный газ) (584)	0,014 9306		0,046 75	202 6
																			1301	Проп-2-ен- 1-аль (Акролеин, Акрилальд егид) (474)	0,000 7167		0,002 244	202 6
																			1325	Формальде гид (Метаналь) (609)	0,000 7167		0,002 244	202 6
																			2754	Алканы С12-19 /в пересчете на С/ (Углеводор оды предельны е С12-С19 (в пересчете на С); Растворите ль РПК- 265П) (10)	0,007 1667		0,022 44	202 6



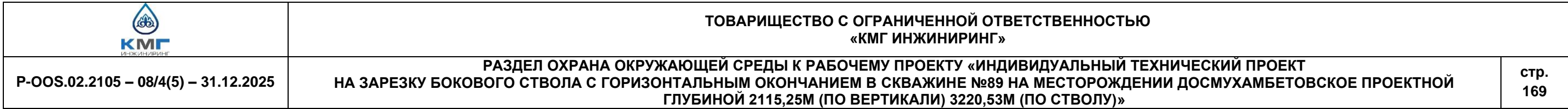
ТОВАРИЩЕСТВО С ОГРАНИЧЕННОЙ ОТВЕТСТВЕННОСТЬЮ
«КМГ ИНЖИНИРИНГ»

P-OOS.02.2105 – 08/4(5) – 31.12.2025

РАЗДЕЛ ОХРАНА ОКРУЖАЮЩЕЙ СРЕДЫ К РАБОЧЕМУ ПРОЕКТУ «ИНДИВИДУАЛЬНЫЙ ТЕХНИЧЕСКИЙ ПРОЕКТ
НА ЗАРЕЗКУ БОКОВОГО СТВОЛА С ГОРИЗОНТАЛЬНЫМ ОКОНЧАНИЕМ В СКВАЖИНЕ №89 НА МЕСТОРОЖДЕНИИ ДОСМУХАМБЕТОВСКОЕ ПРОЕКТНОЙ
ГЛУБИНОЙ 2115,25М (ПО ВЕРТИКАЛИ) 3220,53М (ПО СТВОЛУ)»

стр.
168

011	паровой котел	1	871,2	0006	0	0												0301	Азота (IV) диоксид (Азота диоксид) (4)	0,03767	0,1182	2026
																		0304	Азот (II) оксид (Азота оксид) (6)	0,006122	0,0192	2026
																		0328	Углерод (Сажа, Углерод черный) (583)	0,003013	0,0095	2026
																		0330	Сера диоксид (Ангидрид сернистый, Сернистый газ, Сера (IV) оксид) (516)	0,070868	0,2223	2026
																		0337	Углерод оксид (Окись углерода, Угарный газ) (584)	0,1675	0,5252	2026
011	цементировочный агрегат	1	119.28	0007	0	0												0301	Азота (IV) диоксид (Азота диоксид) (4)	0,13	0,0594	2026
																		0304	Азот (II) оксид (Азота оксид) (6)	0,169	0,07722	2026
																		0328	Углерод (Сажа, Углерод черный) (583)	0,0216667	0,0099	2026
																		0330	Сера диоксид (Ангидрид сернистый, Сернистый газ, Сера (IV) оксид) (516)	0,0433333	0,0198	2026
																		0337	Углерод оксид (Окись углерода, Угарный газ) (584)	0,1083333	0,0495	2026





ТОВАРИЩЕСТВО С ОГРАНИЧЕННОЙ ОТВЕТСТВЕННОСТЬЮ
«КМГ ИНЖИНИРИНГ»

P-OOS.02.2105 – 08/4(5) – 31.12.2025

РАЗДЕЛ ОХРАНА ОКРУЖАЮЩЕЙ СРЕДЫ К РАБОЧЕМУ ПРОЕКТУ «ИНДИВИДУАЛЬНЫЙ ТЕХНИЧЕСКИЙ ПРОЕКТ
НА ЗАРЕЗКУ БОКОВОГО СТВОЛА С ГОРИЗОНТАЛЬНЫМ ОКОНЧАНИЕМ В СКВАЖИНЕ №89 НА МЕСТОРОЖДЕНИИ ДОСМУХАМБЕТОВСКОЕ ПРОЕКТНОЙ
ГЛУБИНОЙ 2115,25М (ПО ВЕРТИКАЛИ) 3220,53М (ПО СТВОЛУ)»

стр.
170

																			1325	Формальдегид (Метаналь) (609)	0,011 6667		0,005 532	202 6
																			2754	Алканы C12-19 /в пересчете на C/ (Углеводороды предельные C12-C19 (в пересчете на C); Растворитель РПК-265П) (10)	0,116 6667		0,055 32	202 6
011		дизельная электростанция вахтового поселка	1	1579 .68		0009						0	0						0301	Азота (IV) диоксид (Азота диоксид) (4)	0,358 3333		4,075 5	202 6
																			0304	Азот (II) оксид (Азота оксид) (6)	0,465 8333		5,298 15	202 6
																			0328	Углерод (Сажа, Углерод черный) (583)	0,059 7222		0,679 25	202 6
																			0330	Сера диоксид (Ангидрид сернистый, Сернистый газ, Сера (IV) оксид) (516)	0,119 4444		1,358 5	202 6
																			0337	Углерод оксид (Окись углерода, Угарный газ) (584)	0,298 6111		3,396 25	202 6
																			1301	Проп-2-ен-1-аль (Акролеин, Акрилальдегид) (474)	0,014 3333		0,163 02	202 6
																			1325	Формальдегид (Метаналь) (609)	0,014 3333		0,163 02	202 6



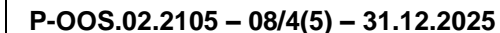
ТОВАРИЩЕСТВО С ОГРАНИЧЕННОЙ ОТВЕТСТВЕННОСТЬЮ
«КМГ ИНЖИНИРИНГ»

P-OOS.02.2105 – 08/4(5) – 31.12.2025

РАЗДЕЛ ОХРАНА ОКРУЖАЮЩЕЙ СРЕДЫ К РАБОЧЕМУ ПРОЕКТУ «ИНДИВИДУАЛЬНЫЙ ТЕХНИЧЕСКИЙ ПРОЕКТ
НА ЗАРЕЗКУ БОКОВОГО СТВОЛА С ГОРИЗОНТАЛЬНЫМ ОКОНЧАНИЕМ В СКВАЖИНЕ №89 НА МЕСТОРОЖДЕНИИ ДОСМУХАМБЕТОВСКОЕ ПРОЕКТНОЙ
ГЛУБИНОЙ 2115,25М (ПО ВЕРТИКАЛИ) 3220,53М (ПО СТВОЛУ)»

стр.
171

																			2754	Алканы C12-19 /в пересчете на C/ (Углеводоро ды предельны е C12-C19 (в пересчете на C); Растворите ль РПК- 265П) (10)	0,143 3333		1,630 2	202 6
012		диз.генератор	1	56		0010	2	0,2		0,02		23 1	25 4						0301	Азота (IV) диоксид (Азота диоксид) (4)	0,143 3333	7166,6 67	0,03	202 6
																			0304	Азот (II) оксид (Азота оксид) (6)	0,186 3333	9316,6 67	0,039	202 6
																			0328	Углерод (Сажа, Углерод черный) (583)	0,023 8889	1194,4 44	0,005	202 6
																			0330	Сера диоксид (Ангидрид сернистый, Сернистый газ, Сера (IV) оксид) (516)	0,047 7778	2388,8 89	0,01	202 6
																			0337	Углерод оксид (Окись углерода, Угарный газ) (584)	0,119 4444	5972,2 22	0,025	202 6
																			1301	Проп-2-ен- 1-аль (Акролеин, Акрилальд егид) (474)	0,005 7333	286,66 7	0,001 2	202 6
																			1325	Формальде гид (Метаналь) (609)	0,005 7333	286,66 7	0,001 2	202 6
																			2754	Алканы C12-19 /в пересчете на C/ (Углеводоро ды предельны	0,057 3333	2866,6 67	0,012	202 6



**РАЗДЕЛ ОХРАНА ОКРУЖАЮЩЕЙ СРЕДЫ К РАБОЧЕМУ ПРОЕКТУ «ИНДИВИДУАЛЬНЫЙ ТЕХНИЧЕСКИЙ ПРОЕКТ
НА ЗАРЕЗКУ БОКОВОГО СТВОЛА С ГОРИЗОНТАЛЬНЫМ ОКОНЧАНИЕМ В СКВАЖИНЕ №89 НА МЕСТОРОЖДЕНИИ ДОСМУХАМБЕТОВСКОЕ ПРОЕКТНОЙ
ГЛУБИНОЙ 2115.25М (ПО ВЕРТИКАЛИ) 3220.53М (ПО СТВОЛУ)»**

стр.
172

																				е С12-С19 (в пересчете на С); Растворите ль РПК- 265П) (10)				
013		силовой приводом при освоении буровой насос с дизельным приводом при освоении электрогенер атор с дизельным приводом при освоении	1 1 1	204. 48 204. 48 204. 48		0011					0	0							0301	Азота (IV) диоксид (Азота диоксид) (4)	0,244 8333		0,18	20 6
																			0304	Азот (II) оксид (Азота оксид) (6)	0,318 2833		0,234	20 6
																			0328	Углерод (Сажа, Углерод черный) (583)	0,040 8056		0,03	20 6
																			0330	Сера диоксид (Ангидрид сернистый, Сернистый газ, Сера (IV) оксид) (516)	0,081 6111		0,06	20 6
																			0337	Углерод оксид (Окись углерода, Угарный газ) (584)	0,204 0278		0,15	20 6
																			1301	Проп-2-ен- 1-аль (Акролеин, Акрилальд егид) (474)	0,009 7933		0,007 2	20 6
																			1325	Формальде гид (Метаналь) (609)	0,009 7933		0,007 2	20 6
																			2754	Алканы С12-19 /в пересчете на С/ (Углеводор оды предельны е С12-С19 (в пересчете	0,097 9333		0,072	20 6



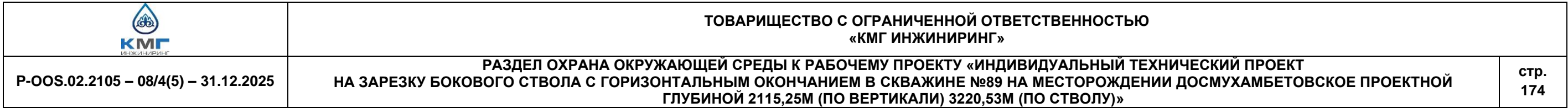
ТОВАРИЩЕСТВО С ОГРАНИЧЕННОЙ ОТВЕТСТВЕННОСТЬЮ
«КМГ ИНЖИНИРИНГ»

P-OOS.02.2105 – 08/4(5) – 31.12.2025

РАЗДЕЛ ОХРАНА ОКРУЖАЮЩЕЙ СРЕДЫ К РАБОЧЕМУ ПРОЕКТУ «ИНДИВИДУАЛЬНЫЙ ТЕХНИЧЕСКИЙ ПРОЕКТ
НА ЗАРЕЗКУ БОКОВОГО СТВОЛА С ГОРИЗОНТАЛЬНЫМ ОКОНЧАНИЕМ В СКВАЖИНЕ №89 НА МЕСТОРОЖДЕНИИ ДОСМУХАМБЕТОВСКОЕ ПРОЕКТНОЙ
ГЛУБИНОЙ 2115,25М (ПО ВЕРТИКАЛИ) 3220,53М (ПО СТВОЛУ)»

стр.
173

																				на С); Растворите ль РПК- 265П) (10)				
010		подготовка площадки	1	40		6001					20 3	36 6	1	1					2907	Пыль неорганиче ская, содержаща я двуокись кремния в %: более 70 (Динас) (493)	0,050 4		0,007 26	202 6
010		расчет выбросов при работе бульдозеров и экскаваторов	1	40		6002					40 6	20 6	1	1					2907	Пыль неорганиче ская, содержаща я двуокись кремния в %: более 70 (Динас) (493)	0,168		0,024 2	202 6
010		расчет выбросов при работе автосамосва ла	1	40		6003					38 5	18 7	1	1					2907	Пыль неорганиче ская, содержаща я двуокись кремния в %: более 70 (Динас) (493)	0,000 63		0,000 091	202 6
010		расчет выбросов при уплотнении грунта катками	1	40		6004					46 3	27 5	1	1					2907	Пыль неорганиче ская, содержаща я двуокись кремния в %: более 70 (Динас) (493)	0,108 3		0,015 6	202 6
010		резервуар для дизтоплива при СМР резервуар для дизтоплива при бурении резервуар для дизтоплива при освоении	1	168		6005					30 7	24 5	1	1					0333	Сероводор од (Дигидросу льфид) (518)	0,000 294		0,000 096	202 6
			1	871. 2															2754	Алканы C12-19 /в пересчете на С/ (Углеводор оды предельны е C12-C19	0,104 286		0,011 842	202 6
			1	204. 48																				





ТОВАРИЩЕСТВО С ОГРАНИЧЕННОЙ ОТВЕТСТВЕННОСТЬЮ
«КМГ ИНЖИНИРИНГ»

P-OOS.02.2105 – 08/4(5) – 31.12.2025

РАЗДЕЛ ОХРАНА ОКРУЖАЮЩЕЙ СРЕДЫ К РАБОЧЕМУ ПРОЕКТУ «ИНДИВИДУАЛЬНЫЙ ТЕХНИЧЕСКИЙ ПРОЕКТ
НА ЗАРЕЗКУ БОКОВОГО СТВОЛА С ГОРИЗОНТАЛЬНЫМ ОКОНЧАНИЕМ В СКВАЖИНЕ №89 НА МЕСТОРОЖДЕНИИ ДОСМУХАМБЕТОВСКОЕ ПРОЕКТНОЙ
ГЛУБИНОЙ 2115,25М (ПО ВЕРТИКАЛИ) 3220,53М (ПО СТВОЛУ)»

стр.
175

011	СМН	1	119, 28	6007						14 9	63 1	1	1					2908	Пыль неорганиче ская, содержаща я двуокись кремния в %: 70-20 (шамот, цемент, пыль цементного производст ва - глина, глинистый сланец, доменный шлак, песок, klinker, зола, кремнезем, зола углей казахстанс ких месторожд ений) (494)	0,000 1458		0,000 0665	202 6
011	насосная установка для перекачки дизтоплива	1	1579 .68	6008						27 5	45 2	1	1					2754	Алканы C12-19 /в пересчете на C/ (Углеводор оды предельны е C12-C19 (в пересчете на C); Растворите ль РПК- 265П) (10)	0,000 058		0,000 331	202 6
011	емкость для хр.топлива ДЭС, ППУ	1	1579 .68	6009						17 5	30 7	1	1					0333	Сероводор од (Дигидросу льфид) (518)	0,000 0183		0,000 0033	202 6
																		2754	Алканы C12-19 /в пересчете на C/ (Углеводор оды предельны е C12-C19 (в пересчете на C); Растворите	0,006 515		0,001 16	202 6



ТОВАРИЩЕСТВО С ОГРАНИЧЕННОЙ ОТВЕТСТВЕННОСТЬЮ
«КМГ ИНЖИНИРИНГ»

P-OOS.02.2105 – 08/4(5) – 31.12.2025

РАЗДЕЛ ОХРАНА ОКРУЖАЮЩЕЙ СРЕДЫ К РАБОЧЕМУ ПРОЕКТУ «ИНДИВИДУАЛЬНЫЙ ТЕХНИЧЕСКИЙ ПРОЕКТ
НА ЗАРЕЗКУ БОКОВОГО СТВОЛА С ГОРИЗОНТАЛЬНЫМ ОКОНЧАНИЕМ В СКВАЖИНЕ №89 НА МЕСТОРОЖДЕНИИ ДОСМУХАМБЕТОВСКОЕ ПРОЕКТНОЙ
ГЛУБИНОЙ 2115,25М (ПО ВЕРТИКАЛИ) 3220,53М (ПО СТВОЛУ)»

стр.
176

																				ль РПК-265П) (10)				
011		емкость для бурового шлама	1	871.2		6010					266	409	1	1					0415	Смесь углеводородов предельных C1-C5 (1502*)	0,089		0,2788	2026
011		емкость для масла	1	1579,68		6011					576	305	1	1					0333	Сероводород (Дигидросульфид) (518)	3,00E-08		0,0000004	2026
																			2754	Алканы C12-19 /в пересчете на C/ (Углеводороды предельные C12-C19 (в пересчете на C); Растворитель РПК-265П) (10)	0,000005		0,00007	2026
011		емкость отраб.масла	1	1579,68		6012					163	286	1	1					0333	Сероводород (Дигидросульфид) (518)	3,00E-08		0,0000004	2026
																			2754	Алканы C12-19 /в пересчете на C/ (Углеводороды предельные C12-C19 (в пересчете на C); Растворитель РПК-265П) (10)	0,000005		0,00007	2026
011		ремонтно-мастерская	1	56		6013					246	174	1	1					0123	Железо (II, III) оксиды (в пересчете на железо) (диЖелез триоксид, Железа	0,0423		0,0085	2026



ТОВАРИЩЕСТВО С ОГРАНИЧЕННОЙ ОТВЕТСТВЕННОСТЬЮ
«КМГ ИНЖИНИРИНГ»

P-OOS.02.2105 – 08/4(5) – 31.12.2025

РАЗДЕЛ ОХРАНА ОКРУЖАЮЩЕЙ СРЕДЫ К РАБОЧЕМУ ПРОЕКТУ «ИНДИВИДУАЛЬНЫЙ ТЕХНИЧЕСКИЙ ПРОЕКТ
НА ЗАРЕЗКУ БОКОВОГО СТВОЛА С ГОРИЗОНТАЛЬНЫМ ОКОНЧАНИЕМ В СКВАЖИНЕ №89 НА МЕСТОРОЖДЕНИИ ДОСМУХАМБЕТОВСКОЕ ПРОЕКТНОЙ
ГЛУБИНОЙ 2115,25М (ПО ВЕРТИКАЛИ) 3220,53М (ПО СТВОЛУ)»

стр.
177

																				оксид) (274)					
																				2735	Масло минеральн ое нефтяное (веретенно е, машинное, цилиндров ое и др.) (716*)	0,000 7		0,000 2	202 6
																				2930	Пыль абразивная (Корунд белый, Монокорун д) (1027*)	0,027		0,005 4	202 6
011		склад цемента	1	126, 72		6014					56 3	18 6	1	1						2908	Пыль неорганиче ская, содержаща я двуокись кремния в %: 70-20 (шамот, цемент, пыль цементного производст ва - глина, глинистый сланец, доменный шлак, песок, klinker, зола, кремнезем, зола углей казахстанс ких месторожд ений) (494)	0,003 3		0,001 5	202 6
011		блок приготовл.це ментных растворов	1	126. 72		6015					17 4	13 2	1	1						2908	Пыль неорганиче ская, содержаща я двуокись кремния в %: 70-20 (шамот, цемент, пыль цементного	0,003 3		0,001 5	202 6



ТОВАРИЩЕСТВО С ОГРАНИЧЕННОЙ ОТВЕТСТВЕННОСТЬЮ
«КМГ ИНЖИНИРИНГ»


P-OOS.02.2105 – 08/4(5) – 31.12.2025

РАЗДЕЛ ОХРАНА ОКРУЖАЮЩЕЙ СРЕДЫ К РАБОЧЕМУ ПРОЕКТУ «ИНДИВИДУАЛЬНЫЙ ТЕХНИЧЕСКИЙ ПРОЕКТ
НА ЗАРЕЗКУ БОКОВОГО СТВОЛА С ГОРИЗОНТАЛЬНЫМ ОКОНЧАНИЕМ В СКВАЖИНЕ №89 НА МЕСТОРОЖДЕНИИ ДОСМУХАМБЕТОВСКОЕ ПРОЕКТНОЙ
ГЛУБИНОЙ 2115,25М (ПО ВЕРТИКАЛИ) 3220,53М (ПО СТВОЛУ)»

стр.
178

																				производст ва - глина, глинистый сланец, доменный шлак, песок, klinkер, зола, кремнезем, зола углей казахстанс ких месторожд ений) (494)					
011		блок приготовл. буровых растворов	1	338. 88		6016	3	0,01	6	0,0004 712		16 0	23 0							0415	Смесь углеводоро дов предельны х C1-C5 (1502*)	0,000 25	530,56	0,000 21	202 6
012		пост газорезки	1	56		6017						0	0							0123	Железо (II, III) оксиды (в пересчете на железо) (диЖелезо триоксид, Железа оксид) (274)	0,020 3		0,004 1	202 6
																				0143	Марганец и его соединени я (в пересчете на марганца (IV) оксид) (327)	0,000 3		0,000 06	202 6
																				0301	Азота (IV) диоксид (Азота диоксид) (4)	0,208		0,023 1	202 6
																				0337	Углерод оксид (Окись углерода, Угарный газ) (584)	0,013 8		0,002 8	202 6
013		скважина	1	204, 48		6018						52 4	20 8	1	1					0330	Сера диоксид (Ангидрид сернистый, Сернистый газ, Сера	0,000 006		0,000 004	202 6

																				(IV) оксид) (516)				
																			0415	Смесь углеводородов предельных C1-C5 (1502*)	0,0000043		0,0000032	2026
013		нефтесепаратор	1	204,48		6019					352	255	1	1					0330	Сера диоксид (Ангидрид сернистый, Сернистый газ, Сера (IV) оксид) (516)	1,60E-08		1,10E-08	2026
																			0415	Смесь углеводородов предельных C1-C5 (1502*)	2,00E-08		1,50E-08	2026
013		насосная установка для перекачки нефти	1	204.48		6020					408	523	1	1					0415	Смесь углеводородов предельных C1-C5 (1502*)	0,0139		0,0102	2026
013		резервуары для нефти	1	204.48		6021	5	0,01	6	0,0004712	155	103							0330	Сера диоксид (Ангидрид сернистый, Сернистый газ, Сера (IV) оксид) (516)	0,13706	290874,363	0,000596	2026
																			0415	Смесь углеводородов предельных C1-C5 (1502*)	0,17444	370203,735	0,00076	2026

 КМГ ИНЖИНИРИНГ	ТОВАРИЩЕСТВО С ОГРАНИЧЕННОЙ ОТВЕТСТВЕННОСТЬЮ «КМГ ИНЖИНИРИНГ»	
P-OOS.02.2105 – 08/4(5) – 31.12.2025	РАЗДЕЛ ОХРАНА ОКРУЖАЮЩЕЙ СРЕДЫ К РАБОЧЕМУ ПРОЕКТУ «ИНДИВИДУАЛЬНЫЙ ТЕХНИЧЕСКИЙ ПРОЕКТ НА ЗАРЕЗКУ БОКОВОГО СТВОЛА С ГОРИЗОНТАЛЬНЫМ ОКОНЧАНИЕМ В СКВАЖИНЕ №89 НА МЕСТОРОЖДЕНИИ ДОСМУХАМБЕТОВСКОЕ ПРОЕКТНОЙ ГЛУБИНОЙ 2115,25М (ПО ВЕРТИКАЛИ) 3220,53М (ПО СТВОЛУ)»	стр. 180

Приложение 3 Источники выделения вредных (загрязняющих) веществ

Наименование производства, номер цеха, участка и т.п.	Номер источника загрязнения атмосферы	Номер источника выделения	Наименование источника выделения загрязняющих веществ	Наименование выпускаемой продукции	Время работы источника выделения, час		Наименование загрязняющего вещества	Код вредного вещества (ЭНК, ПДК или ОБУВ)	Количество загрязняющего вещества, отходящего от источника выделения, т/год
					в	за год			
А	1	2	3	4	5	6	7	8	9
(010) При СМР	0001	0001 01	электрогенератор с дизельным приводом АД-200	дизтопливо	24	120	Азота (IV) диоксид (Азота диоксид) (4)	0301 (4)	0,0618
							Азот (II) оксид (Азота оксид) (6)	0304 (6)	0,08034
							Углерод (Сажа, Углерод черный) (583)	0328 (583)	0,0103
							Сера диоксид (Ангидрид сернистый, Сернистый газ, Сера (IV) оксид) (516)	0330 (516)	0,0206
							Углерод оксид (Окись углерода, Угарный газ) (584)	0337 (584)	0,0515



ТОВАРИЩЕСТВО С ОГРАНИЧЕННОЙ ОТВЕТСТВЕННОСТЬЮ
«КМГ ИНЖИНИРИНГ»

P-OOS.02.2105 – 08/4(5)
– 31.12.2025

РАЗДЕЛ ОХРАНА ОКРУЖАЮЩЕЙ СРЕДЫ К РАБОЧЕМУ ПРОЕКТУ «ИНДИВИДУАЛЬНЫЙ
ТЕХНИЧЕСКИЙ ПРОЕКТ НА ЗАРЕЗКУ БОКОВОГО СТВОЛА С ГОРИЗОНТАЛЬНЫМ ОКОНЧАНИЕМ В
СКВАЖИНЕ №89 НА МЕСТОРОЖДЕНИИ ДОСМУХАМБЕТОВСКОЕ ПРОЕКТНОЙ ГЛУБИНОЙ 2115,25М
(ПО ВЕРТИКАЛИ) 3220,53М (ПО СТВОЛУ)»

стр. 181

						Проп-2-ен-1-аль (Акролеин, Акрилальдегид) (474)	1301 (474)	0,002472
						Формальдегид (Метаналь) (609)	1325 (609)	0,002472
						Алканы C12-19	2754 (10)	0,02472
6001	6001 01	подготовка площадки	пыль	8	40	Пыль неорганическая, содержащая диоксид кремния в %: более 70 (Динас) (493)	2907 (493)	0,00726
6002	6002 01	расчет выбросов при работе бульдозеров и экскаваторов	пыль	8	40	Пыль неорганическая, содержащая диоксид кремния в %: более 70 (Динас) (493)	2907 (493)	0,0242
6003	6003 01	расчет выбросов при работе автосамосвала	пыль	8	40	Пыль неорганическая, содержащая диоксид кремния в %: более 70 (Динас) (493)	2907 (493)	0,000091
6004	6004 01	расчет выбросов при уплотнении грунта катками	пыль	8	40	Пыль неорганическая, содержащая диоксид кремния в %: более 70	2907 (493)	0,0156
6005	6005 01	резервуар для дизтоплива при СМР	дизтопливо	24	168	Сероводород	0333 (518)	0,000006
						Алканы C12-19	2754 (10)	0,002142



ТОВАРИЩЕСТВО С ОГРАНИЧЕННОЙ ОТВЕТСТВЕННОСТЬЮ
«КМГ ИНЖИНИРИНГ»

P-OOS.02.2105 – 08/4(5)
– 31.12.2025

РАЗДЕЛ ОХРАНА ОКРУЖАЮЩЕЙ СРЕДЫ К РАБОЧЕМУ ПРОЕКТУ «ИНДИВИДУАЛЬНЫЙ
ТЕХНИЧЕСКИЙ ПРОЕКТ НА ЗАРЕЗКУ БОКОВОГО СТОЛА С ГОРИЗОНТАЛЬНЫМ ОКОНЧАНИЕМ В
СКВАЖИНЕ №89 НА МЕСТОРОЖДЕНИИ ДОСМУХАМБЕТОВСКОЕ ПРОЕКТНОЙ ГЛУБИНОЙ 2115,25М
(ПО ВЕРТИКАЛИ) 3220,53М (ПО СТОЛУ)»

стр. 182

(011) При бурении	0002	0002 01	электрогенератор с дизельным приводом Volvo Penta 1641	дизтопливо	24	871,2	Азота (IV) диоксид (Азота диоксид) (4)	0301 (4)	1,3935
							Азот (II) оксид (Азота оксид) (6)	0304 (6)	1,81155
							Углерод (Сажа, Углерод черный) (583)	0328 (583)	0,23225
							Сера диоксид (Ангидрид сернистый, Сернистый газ, Сера (IV) оксид) (516)	0330 (516)	0,4645
							Углерод оксид (Окись углерода, Угарный газ) (584)	0337 (584)	1,16125
							Проп-2-ен-1-аль (Акролеин, Акрилальдегид) (474)	1301 (474)	0,05574
							Формальдегид (Метаналь) (609)	1325 (609)	0,05574
							Алканы C12-19	2754 (10)	0,5574
	0003	0003 01	буровой насос с дизельным приводом CAT 3512	дизтопливо	24	871,2	Азота (IV) диоксид (Азота диоксид) (4)	0301 (4)	2,6073
							Азот (II) оксид (Азота оксид) (6)	0304 (6)	3,38949
							Углерод (Сажа, Углерод черный) (583)	0328 (583)	0,43455



ТОВАРИЩЕСТВО С ОГРАНИЧЕННОЙ ОТВЕТСТВЕННОСТЬЮ
«КМГ ИНЖИНИРИНГ»

P-OOS.02.2105 – 08/4(5)
– 31.12.2025

РАЗДЕЛ ОХРАНА ОКРУЖАЮЩЕЙ СРЕДЫ К РАБОЧЕМУ ПРОЕКТУ «ИНДИВИДУАЛЬНЫЙ
ТЕХНИЧЕСКИЙ ПРОЕКТ НА ЗАРЕЗКУ БОКОВОГО СТОЛА С ГОРИЗОНТАЛЬНЫМ ОКОНЧАНИЕМ В
СКВАЖИНЕ №89 НА МЕСТОРОЖДЕНИИ ДОСМУХАМБЕТОВСКОЕ ПРОЕКТНОЙ ГЛУБИНОЙ 2115,25М
(ПО ВЕРТИКАЛИ) 3220,53М (ПО СТОЛУ)»

стр. 183

							Сера диоксид (Ангидрид сернистый, Сернистый газ, Сера (IV) оксид) (516)	0330 (516)	0,8691
							Углерод оксид (Окись углерода, Угарный газ) (584)	0337 (584)	2,17275
							Проп-2-ен-1-аль (Акролеин, Акрилальдегид) (474)	1301 (474)	0,104292
							Формальдегид (Метаналь) (609)	1325 (609)	0,104292
							Алканы C12-19	2754 (10)	1,04292
	0004	0004 01	электрогенератор с дизельным приводом CAT C18	дизтопливо	24	871,2	Азота (IV) диоксид (Азота диоксид) (4)	0301 (4)	0,8991
							Азот (II) оксид (Азота оксид) (6)	0304 (6)	1,16883
							Углерод (Сажа, Углерод черный) (583)	0328 (583)	0,14985
							Сера диоксид (Ангидрид сернистый, Сернистый газ, Сера (IV) оксид) (516)	0330 (516)	0,2997
							Углерод оксид (Окись углерода, Угарный газ) (584)	0337 (584)	0,74925



ТОВАРИЩЕСТВО С ОГРАНИЧЕННОЙ ОТВЕТСТВЕННОСТЬЮ
«КМГ ИНЖИНИРИНГ»

P-OOS.02.2105 – 08/4(5)
– 31.12.2025

РАЗДЕЛ ОХРАНА ОКРУЖАЮЩЕЙ СРЕДЫ К РАБОЧЕМУ ПРОЕКТУ «ИНДИВИДУАЛЬНЫЙ
ТЕХНИЧЕСКИЙ ПРОЕКТ НА ЗАРЕЗКУ БОКОВОГО СТВОЛА С ГОРИЗОНТАЛЬНЫМ ОКОНЧАНИЕМ В
СКВАЖИНЕ №89 НА МЕСТОРОЖДЕНИИ ДОСМУХАМБЕТОВСКОЕ ПРОЕКТНОЙ ГЛУБИНОЙ 2115,25М
(ПО ВЕРТИКАЛИ) 3220,53М (ПО СТВОЛУ)»

стр. 184

							Проп-2-ен-1-аль (Акролеин, Акрилальдегид) (474)	1301 (474)	0,035964
							Формальдегид (Метаналь) (609)	1325 (609)	0,035964
							Алканы C12-19	2754 (10)	0,35964
	0005	0005 01	осветительная мачта с дизельным двигателем	дизтопливо	24	871,2	Азота (IV) диоксид (Азота диоксид) (4)	0301 (4)	0,0561
							Азот (II) оксид (Азота оксид) (6)	0304 (6)	0,07293
							Углерод (Сажа, Углерод черный) (583)	0328 (583)	0,00935
							Сера диоксид (Ангидрид сернистый, Сернистый газ, Сера (IV) оксид) (516)	0330 (516)	0,0187
							Углерод оксид (Окись углерода, Угарный газ) (584)	0337 (584)	0,04675
							Проп-2-ен-1-аль (Акролеин, Акрилальдегид) (474)	1301 (474)	0,002244
							Формальдегид (Метаналь) (609)	1325 (609)	0,002244



ТОВАРИЩЕСТВО С ОГРАНИЧЕННОЙ ОТВЕТСТВЕННОСТЬЮ
«КМГ ИНЖИНИРИНГ»

P-OOS.02.2105 – 08/4(5)
– 31.12.2025

РАЗДЕЛ ОХРАНА ОКРУЖАЮЩЕЙ СРЕДЫ К РАБОЧЕМУ ПРОЕКТУ «ИНДИВИДУАЛЬНЫЙ
ТЕХНИЧЕСКИЙ ПРОЕКТ НА ЗАРЕЗКУ БОКОВОГО СТВОЛА С ГОРИЗОНТАЛЬНЫМ ОКОНЧАНИЕМ В
СКВАЖИНЕ №89 НА МЕСТОРОЖДЕНИИ ДОСМУХАМБЕТОВСКОЕ ПРОЕКТНОЙ ГЛУБИНОЙ 2115,25М
(ПО ВЕРТИКАЛИ) 3220,53М (ПО СТВОЛУ)»

стр. 185

							Алканы C12-19 /в пересчете на C/ (Углеводороды предельные C12- C19 (в пересчете на C); Растворитель РПК-265П) (10)	2754 (10)	0,02244
	0006	0006 02	паровой котел	дизтоплива	24	871,2	Азота (IV) диоксид (Азота диоксид) (4)	0301 (4)	0,1182
							Азот (II) оксид (Азота оксид) (6)	0304 (6)	0,0192
							Углерод (Сажа, Углерод черный) (583)	0328 (583)	0,0095
							Сера диоксид (Ангидрид сернистый, Сернистый газ, Сера (IV) оксид) (516)	0330 (516)	0,2223
							Углерод оксид (Окись углерода, Угарный газ) (584)	0337 (584)	0,5252
	0007	0007 01	цементировочный агрегат	дизтопливо	24	119,28	Азота (IV) диоксид (Азота диоксид) (4)	0301 (4)	0,0594
							Азот (II) оксид (Азота оксид) (6)	0304 (6)	0,07722
							Углерод (Сажа, Углерод черный) (583)	0328 (583)	0,0099



ТОВАРИЩЕСТВО С ОГРАНИЧЕННОЙ ОТВЕТСТВЕННОСТЬЮ
«КМГ ИНЖИНИРИНГ»

P-OOS.02.2105 – 08/4(5)
– 31.12.2025

РАЗДЕЛ ОХРАНА ОКРУЖАЮЩЕЙ СРЕДЫ К РАБОЧЕМУ ПРОЕКТУ «ИНДИВИДУАЛЬНЫЙ
ТЕХНИЧЕСКИЙ ПРОЕКТ НА ЗАРЕЗКУ БОКОВОГО СТОЛА С ГОРИЗОНТАЛЬНЫМ ОКОНЧАНИЕМ В
СКВАЖИНЕ №89 НА МЕСТОРОЖДЕНИИ ДОСМУХАМБЕТОВСКОЕ ПРОЕКТНОЙ ГЛУБИНОЙ 2115,25М
(ПО ВЕРТИКАЛИ) 3220,53М (ПО СТОЛУ)»

стр. 186

							Сера диоксид (Ангидрид сернистый, Сернистый газ, Сера (IV) оксид) (516)	0330 (516)	0,0198
							Углерод оксид (Окись углерода, Угарный газ) (584)	0337 (584)	0,0495
							Проп-2-ен-1-аль (Акролеин, Акрилальдегид) (474)	1301 (474)	0,002376
							Формальдегид (Метаналь) (609)	1325 (609)	0,002376
							Алканы C12-19	2754 (10)	0,02376
	0008	0008 01	передвижная паровая установка	дизтопливо	24	79,44	Азота (IV) диоксид (Азота диоксид) (4)	0301 (4)	0,1383
							Азот (II) оксид (Азота оксид) (6)	0304 (6)	0,17979
							Углерод (Сажа, Углерод черный) (583)	0328 (583)	0,02305
							Сера диоксид (Ангидрид сернистый, Сернистый газ, Сера (IV) оксид) (516)	0330 (516)	0,0461
							Углерод оксид (Окись углерода, Угарный газ) (584)	0337 (584)	0,11525



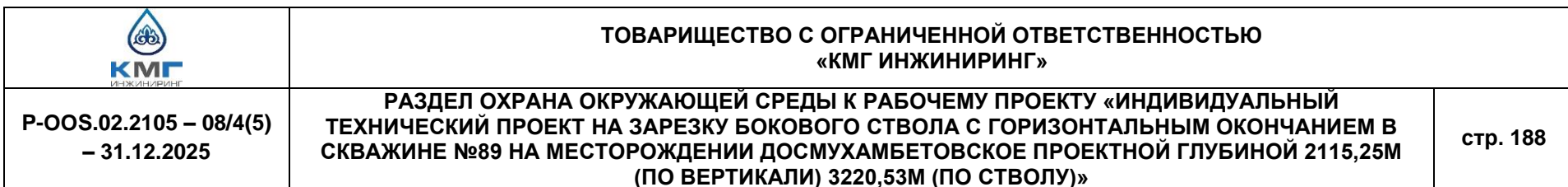
ТОВАРИЩЕСТВО С ОГРАНИЧЕННОЙ ОТВЕТСТВЕННОСТЬЮ
«КМГ ИНЖИНИРИНГ»

P-OOS.02.2105 – 08/4(5)
– 31.12.2025

РАЗДЕЛ ОХРАНА ОКРУЖАЮЩЕЙ СРЕДЫ К РАБОЧЕМУ ПРОЕКТУ «ИНДИВИДУАЛЬНЫЙ
ТЕХНИЧЕСКИЙ ПРОЕКТ НА ЗАРЕЗКУ БОКОВОГО СТОЛА С ГОРИЗОНТАЛЬНЫМ ОКОНЧАНИЕМ В
СКВАЖИНЕ №89 НА МЕСТОРОЖДЕНИИ ДОСМУХАМБЕТОВСКОЕ ПРОЕКТНОЙ ГЛУБИНОЙ 2115,25М
(ПО ВЕРТИКАЛИ) 3220,53М (ПО СТОЛУ)»

стр. 187

							Проп-2-ен-1-аль (Акролеин, Акрилальдегид) (474)	1301 (474)	0,005532
							Формальдегид (Метаналь) (609)	1325 (609)	0,005532
							Алканы C12-19	2754 (10)	0,05532
	0009	0009 01	дизельная электростанция вахтового поселка	дизтопливо	24	1579,7	Азота (IV) диоксид (Азота диоксид) (4)	0301 (4)	4,0755
							Азот (II) оксид (Азота оксид) (6)	0304 (6)	5,29815
							Углерод (Сажа, Углерод черный) (583)	0328 (583)	0,67925
							Сера диоксид (Ангидрид сернистый, Сернистый газ, Сера (IV) оксид) (516)	0330 (516)	1,3585
							Углерод оксид (Окись углерода, Угарный газ) (584)	0337 (584)	3,39625
							Проп-2-ен-1-аль (Акролеин, Акрилальдегид) (474)	1301 (474)	0,16302
							Формальдегид (Метаналь) (609)	1325 (609)	0,16302
							Алканы C12-19	2754 (10)	1,6302



	6005	6005 02	резервуар для дизтоплива при бурении	дизтопливо	24	871,2	Сероводород (Дигидросульфид) (518)	0333 (518)	0,00002
							Алканы C12-19 /в пересчете на C/ (Углеводороды предельные C12-C19 (в пересчете на C); Растворитель РПК-265П) (10)	2754 (10)	0,007145
	6006	6006 01	сварочный пост	электрод	8	40	Железо (II, III) оксиды (в пересчете на железо) (диЖелезо триоксид, Железа оксид) (274)	0123 (274)	0,00157
							Марганец и его соединения (в пересчете на марганца (IV) оксид) (327)	0143 (327)	0,00017
							Пыль неорганическая, содержащая двуокись кремния в %: 70-20	2908 (494)	0,00004
	6007	6007 01	СМН	пыль	24	119,28	Пыль неорганическая, содержащая двуокись кремния в %: 70-20	2908 (494)	0,0000665



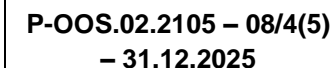
ТОВАРИЩЕСТВО С ОГРАНИЧЕННОЙ ОТВЕТСТВЕННОСТЬЮ
«КМГ ИНЖИНИРИНГ»

P-OOS.02.2105 – 08/4(5)
– 31.12.2025

РАЗДЕЛ ОХРАНА ОКРУЖАЮЩЕЙ СРЕДЫ К РАБОЧЕМУ ПРОЕКТУ «ИНДИВИДУАЛЬНЫЙ
ТЕХНИЧЕСКИЙ ПРОЕКТ НА ЗАРЕЗКУ БОКОВОГО СТВОЛА С ГОРИЗОНТАЛЬНЫМ ОКОНЧАНИЕМ В
СКВАЖИНЕ №89 НА МЕСТОРОЖДЕНИИ ДОСМУХАМБЕТОВСКОЕ ПРОЕКТНОЙ ГЛУБИНОЙ 2115,25М
(ПО ВЕРТИКАЛИ) 3220,53М (ПО СТВОЛУ)»

стр. 189

6008	6008 01	насосная установка для перекачки дизтоплива	дизтоплива	24	1579,7	Алканы C12-19 /в пересчете на C/ (Углеводороды предельные C12- C19 (в пересчете на C); Растворитель РПК-265П) (10)	2754 (10)	0,000331
6009	6009 01	емкость для хр.топлива ДЭС, ППУ	дизтоплива	24	1579,7	Сероводород (Дигидросульфид) (518)	0333 (518)	0,0000033
						Алканы C12-19 /в пересчете на C/ (Углеводороды предельные C12- C19 (в пересчете на C); Растворитель РПК-265П) (10)	2754 (10)	0,00116
6010	6010 01	емкость для бурового шлама	масла	24	871,2	Смесь углеводородов предельных C1-C5 (1502*)	0415 (1502*)	0,2788
6011	6011 01	емкость для масла	бур. шлам	24	1579,7	Сероводород (Дигидросульфид) (518)	0333 (518)	0,0000004
						Алканы C12-19 /в пересчете на C/ (Углеводороды предельные C12- C19 (в пересчете на C); Растворитель РПК-265П) (10)	2754 (10)	0,00007



**РАЗДЕЛ ОХРАНА ОКРУЖАЮЩЕЙ СРЕДЫ К РАБОЧЕМУ ПРОЕКТУ «ИНДИВИДУАЛЬНЫЙ
ТЕХНИЧЕСКИЙ ПРОЕКТ НА ЗАРЕЗКУ БОКОВОГО СТВОЛА С ГОРИЗОНТАЛЬНЫМ ОКОНЧАНИЕМ В
СКВАЖИНЕ №89 НА МЕСТОРОЖДЕНИИ ДОСМУХАМБЕТОВСКОЕ ПРОЕКТНОЙ ГЛУБИНОЙ 2115,25М
(ПО ВЕРТИКАЛИ) 3220,53М (ПО СТВОЛУ)»**

стр. 190

	6012	6012 01	емкость отраб.масла	отраб.масла	24	1579,7	Сероводород (Дигидросульфид) (518)	0333 (518)	0,0000004
							Алканы C12-19 /в пересчете на C/ (Углеводороды предельные C12-C19 (в пересчете на C); Растворитель РПК-265П) (10)	2754 (10)	0,00007
	6013	6013 01	ремонтно-мастерская	пыль абразивная	24	56	Железо (II, III) оксиды (в пересчете на железо) (диЖелезо триоксид, Железа оксид) (274)	0123 (274)	0,0085
							Масло минеральное нефтяное (веретенное, машинное, цилиндрическое и др.) (716*)	2735 (716*)	0,0002
							Пыль абразивная (Корунд белый, Монокорунд) (1027*)	2930 (1027*)	0,0054
	6014	6014 01	склад цемента	пыль	24	126,72	Пыль неорганическая, содержащая двуокись кремния в %: 70-20	2908 (494)	0,0015
	6015	6015 01	блок приготвл.цементных растворов	цементный раствор	24	126,72	Пыль неорганическая, содержащая	2908 (494)	0,0015



ТОВАРИЩЕСТВО С ОГРАНИЧЕННОЙ ОТВЕТСТВЕННОСТЬЮ
«КМГ ИНЖИНИРИНГ»

P-OOS.02.2105 – 08/4(5)
– 31.12.2025

РАЗДЕЛ ОХРАНА ОКРУЖАЮЩЕЙ СРЕДЫ К РАБОЧЕМУ ПРОЕКТУ «ИНДИВИДУАЛЬНЫЙ
ТЕХНИЧЕСКИЙ ПРОЕКТ НА ЗАРЕЗКУ БОКОВОГО СТВОЛА С ГОРИЗОНТАЛЬНЫМ ОКОНЧАНИЕМ В
СКВАЖИНЕ №89 НА МЕСТОРОЖДЕНИИ ДОСМУХАМБЕТОВСКОЕ ПРОЕКТНОЙ ГЛУБИНОЙ 2115,25М
(ПО ВЕРТИКАЛИ) 3220,53М (ПО СТВОЛУ)»

стр. 191

							двуокись кремния в %: 70-20		
	6016	6016 01	блок подготовл. буровых растворов	буровой раствор	24	338,88	Смесь углеводородов предельных C1-C5 (1502*)	0415 (1502*)	0,00021
(012) При демонтаже и монтаж БУ	0010	0010 01	диз.генератор	дизтоплива	24	56	Азота (IV) диоксид (Азота диоксид) (4)	0301 (4)	0,03
							Азот (II) оксид (Азота оксид) (6)	0304 (6)	0,039
							Углерод (Сажа, Углерод черный) (583)	0328 (583)	0,005
							Сера диоксид (Ангидрид сернистый, Сернистый газ, Сера (IV) оксид) (516)	0330 (516)	0,01
							Углерод оксид (Окись углерода, Угарный газ) (584)	0337 (584)	0,025
							Проп-2-ен-1-аль (Акролеин, Акрилальдегид) (474)	1301 (474)	0,0012
							Формальдегид (Метаналь) (609)	1325 (609)	0,0012




ТОВАРИЩЕСТВО С ОГРАНИЧЕННОЙ ОТВЕТСТВЕННОСТЬЮ
«КМГ ИНЖИНИРИНГ»

P-OOS.02.2105 – 08/4(5)
– 31.12.2025

РАЗДЕЛ ОХРАНА ОКРУЖАЮЩЕЙ СРЕДЫ К РАБОЧЕМУ ПРОЕКТУ «ИНДИВИДУАЛЬНЫЙ
ТЕХНИЧЕСКИЙ ПРОЕКТ НА ЗАРЕЗКУ БОКОВОГО СТОЛА С ГОРИЗОНТАЛЬНЫМ ОКОНЧАНИЕМ В
СКВАЖИНЕ №89 НА МЕСТОРОЖДЕНИИ ДОСМУХАМБЕТОВСКОЕ ПРОЕКТНОЙ ГЛУБИНОЙ 2115,25М
(ПО ВЕРТИКАЛИ) 3220,53М (ПО СТОЛУ)»

стр. 192

							Алканы C12-19 /в пересчете на C/ (Углеводороды предельные C12- C19 (в пересчете на C); Растворитель РПК-265П) (10)	2754 (10)	0,012
	6006	6006 02	сварочный пост демонтаж	электрод	8	56	Железо (II, III) оксиды (в пересчете на железо) (диЖелезо триоксид, Железа оксид) (274)	0123 (274)	0,001573
							Марганец и его соединения (в пересчете на марганца (IV) оксид) (327)	0143 (327)	0,000166
							Пыль неорганическая, содержащая двуокись кремния в %: 70-20	2908 (494)	0,000041
	6017	6017 01	пост газорезки	электрод	24	56	Железо (II, III) оксиды (в пересчете на железо) (диЖелезо триоксид, Железа оксид) (274)	0123 (274)	0,0041
							Марганец и его соединения (в пересчете на марганца (IV) оксид) (327)	0143 (327)	0,00006

 КМГ ИНЖИНИРИНГ	ТОВАРИЩЕСТВО С ОГРАНИЧЕННОЙ ОТВЕТСТВЕННОСТЬЮ «КМГ ИНЖИНИРИНГ»		
P-OOS.02.2105 – 08/4(5) – 31.12.2025	РАЗДЕЛ ОХРАНА ОКРУЖАЮЩЕЙ СРЕДЫ К РАБОЧЕМУ ПРОЕКТУ «ИНДИВИДУАЛЬНЫЙ ТЕХНИЧЕСКИЙ ПРОЕКТ НА ЗАРЕЗКУ БОКОВОГО СТВОЛА С ГОРИЗОНТАЛЬНЫМ ОКОНЧАНИЕМ В СКВАЖИНЕ №89 НА МЕСТОРОЖДЕНИИ ДОСМУХАМБЕТОВСКОЕ ПРОЕКТНОЙ ГЛУБИНОЙ 2115,25М (ПО ВЕРТИКАЛИ) 3220,53М (ПО СТВОЛУ)»		стр. 193

(013) При освоении БУ	0011	0011 01	силовой приводом при освоении	дизтопливо	24	204,48	Азота (IV) диоксид (Азота диоксид) (4)	0301 (4)	0,0231
							Углерод оксид (Окись углерода, Угарный газ) (584)	0337 (584)	0,0028
							Азота (IV) диоксид (Азота диоксид) (4)	0301 (4)	0,0579
							Азот (II) оксид (Азота оксид) (6)	0304 (6)	0,07527
							Углерод (Сажа, Углерод черный) (583)	0328 (583)	0,00965
							Сера диоксид (Ангидрид сернистый, Сернистый газ, Сера (IV) оксид) (516)	0330 (516)	0,0193
							Углерод оксид (Окись углерода, Угарный газ) (584)	0337 (584)	0,04825
							Проп-2-ен-1-аль (Акролеин, Акрилальдегид) (474)	1301 (474)	0,002316
							Формальдегид (Метаналь) (609)	1325 (609)	0,002316



ТОВАРИЩЕСТВО С ОГРАНИЧЕННОЙ ОТВЕТСТВЕННОСТЬЮ
«КМГ ИНЖИНИРИНГ»

P-OOS.02.2105 – 08/4(5)
– 31.12.2025

РАЗДЕЛ ОХРАНА ОКРУЖАЮЩЕЙ СРЕДЫ К РАБОЧЕМУ ПРОЕКТУ «ИНДИВИДУАЛЬНЫЙ
ТЕХНИЧЕСКИЙ ПРОЕКТ НА ЗАРЕЗКУ БОКОВОГО СТВОЛА С ГОРИЗОНТАЛЬНЫМ ОКОНЧАНИЕМ В
СКВАЖИНЕ №89 НА МЕСТОРОЖДЕНИИ ДОСМУХАМБЕТОВСКОЕ ПРОЕКТНОЙ ГЛУБИНОЙ 2115,25М
(ПО ВЕРТИКАЛИ) 3220,53М (ПО СТВОЛУ)»

стр. 194

							Алканы C12-19 /в пересчете на C/ (Углеводороды предельные C12- C19 (в пересчете на C); Растворитель РПК-265П) (10)	2754 (10)	0,02316
	0011	0011 02	буровой насос с дизельным приводом при освоении	дизтопливо	24	204,48	Азота (IV) диоксид (Азота диоксид) (4)	0301 (4)	0,0588
							Азот (II) оксид (Азота оксид) (6)	0304 (6)	0,07644
							Углерод (Сажа, Углерод черный) (583)	0328 (583)	0,0098
							Сера диоксид (Ангидрид сернистый, Сернистый газ, Сера (IV) оксид) (516)	0330 (516)	0,0196
							Углерод оксид (Окись углерода, Угарный газ) (584)	0337 (584)	0,049
							Проп-2-ен-1-аль (Акролеин, Акрилальдегид) (474)	1301 (474)	0,002352
							Формальдегид (Метаналь) (609)	1325 (609)	0,002352



ТОВАРИЩЕСТВО С ОГРАНИЧЕННОЙ ОТВЕТСТВЕННОСТЬЮ
«КМГ ИНЖИНИРИНГ»

P-OOS.02.2105 – 08/4(5)
– 31.12.2025

РАЗДЕЛ ОХРАНА ОКРУЖАЮЩЕЙ СРЕДЫ К РАБОЧЕМУ ПРОЕКТУ «ИНДИВИДУАЛЬНЫЙ
ТЕХНИЧЕСКИЙ ПРОЕКТ НА ЗАРЕЗКУ БОКОВОГО СТОЛА С ГОРИЗОНТАЛЬНЫМ ОКОНЧАНИЕМ В
СКВАЖИНЕ №89 НА МЕСТОРОЖДЕНИИ ДОСМУХАМБЕТОВСКОЕ ПРОЕКТНОЙ ГЛУБИНОЙ 2115,25М
(ПО ВЕРТИКАЛИ) 3220,53М (ПО СТОЛУ)»

стр. 195

							Алканы C12-19 /в пересчете на C/ (Углеводороды предельные C12- C19 (в пересчете на C); Растворитель РПК-265П) (10)	2754 (10)	0,02352
	0011	0011 03	электрогенератор с дизельным приводом при освоении	дизтопливо	24	204,48	Азота (IV) диоксид (Азота диоксид) (4)	0301 (4)	0,0633
							Азот (II) оксид (Азота оксид) (6)	0304 (6)	0,08229
							Углерод (Сажа, Углерод черный) (583)	0328 (583)	0,01055
							Сера диоксид (Ангидрид сернистый, Сернистый газ, Сера (IV) оксид) (516)	0330 (516)	0,0211
							Углерод оксид	0337	0,05275
							Проп-2-ен-1-аль (Акролеин, Акрилальдегид) (474)	1301 (474)	0,002532
							Формальдегид (Метаналь) (609)	1325 (609)	0,002532
							Алканы C12-19	2754 (10)	0,02532




ТОВАРИЩЕСТВО С ОГРАНИЧЕННОЙ ОТВЕТСТВЕННОСТЬЮ
«КМГ ИНЖИНИРИНГ»

P-OOS.02.2105 – 08/4(5)
– 31.12.2025

РАЗДЕЛ ОХРАНА ОКРУЖАЮЩЕЙ СРЕДЫ К РАБОЧЕМУ ПРОЕКТУ «ИНДИВИДУАЛЬНЫЙ
ТЕХНИЧЕСКИЙ ПРОЕКТ НА ЗАРЕЗКУ БОКОВОГО СТВОЛА С ГОРИЗОНТАЛЬНЫМ ОКОНЧАНИЕМ В
СКВАЖИНЕ №89 НА МЕСТОРОЖДЕНИИ ДОСМУХАМБЕТОВСКОЕ ПРОЕКТНОЙ ГЛУБИНОЙ 2115,25М
(ПО ВЕРТИКАЛИ) 3220,53М (ПО СТВОЛУ)»

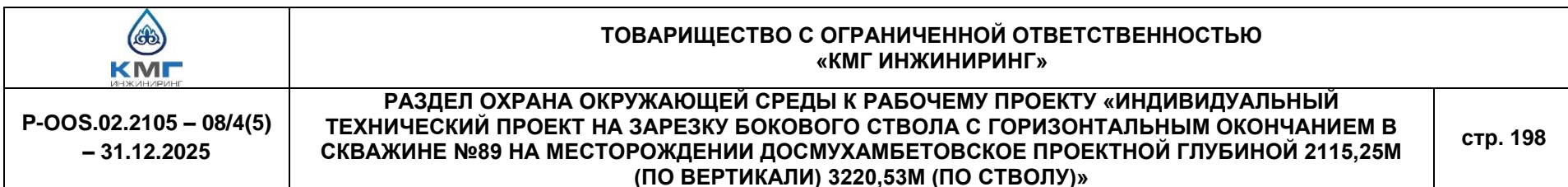
стр. 196

	6005	6005 03	резервуар для дизтоплива при освоении	дизтопливо	24	204,48	Сероводород (Дигидросульфид) (518)	0333 (518)	0,00007
							Алканы C12-19	2754 (10)	0,002555
	6018	6018 01	скважина	нефтегазовая смесь	24	204,48	Сера диоксид	0330	0,000004
							Смесь углеводородов предельных C1-C5 (1502*)	0415 (1502*)	0,0000032
	6019	6019 01	нефтесепаратор	нефть	24	204,48	Сера диоксид	0330	1,1000000E- 08
							Смесь углеводородов предельных C1-C5 (1502*)	0415 (1502*)	1,5000000E- 08
	6020	6020 01	насосная установка для перекачки нефти	нефтегазовая смесь	24	204,48	Смесь углеводородов предельных C1-C5	0415 (1502*)	0,0102
	6021	6021 01	резервуары для нефти	нефть	24	204,48	Сера диоксид	0330	0,000596
							Смесь углеводородов предельных C1-C5	0415 (1502*)	0,00076

 КМГ ИНЖИНИРИНГ	ТОВАРИЩЕСТВО С ОГРАНИЧЕННОЙ ОТВЕТСТВЕННОСТЬЮ «КМГ ИНЖИНИРИНГ»	
P-OOS.02.2105 – 08/4(5) – 31.12.2025	РАЗДЕЛ ОХРАНА ОКРУЖАЮЩЕЙ СРЕДЫ К РАБОЧЕМУ ПРОЕКТУ «ИНДИВИДУАЛЬНЫЙ ТЕХНИЧЕСКИЙ ПРОЕКТ НА ЗАРЕЗКУ БОКОВОГО СТВОЛА С ГОРИЗОНТАЛЬНЫМ ОКОНЧАНИЕМ В СКВАЖИНЕ №89 НА МЕСТОРОЖДЕНИИ ДОСМУХАМБЕТОВСКОЕ ПРОЕКТНОЙ ГЛУБИНОЙ 2115,25М (ПО ВЕРТИКАЛИ) 3220,53М (ПО СТВОЛУ)»	стр. 197

Приложение 4 Характеристика источников загрязнения атмосферного воздуха

Номер источника загрязнения атмосферы	Параметры источника загрязнения атмосферы		Параметры газовойоздушной смеси на выходе с источника загрязнения атмосферы			Код загрязняющего вещества (ЭНК, ПДК или ОБУВ)	Наименование загрязняющего вещества	Количество загрязняющих веществ, выбрасываемых в атмосферу	
	Высота, м	Диаметр, размер сечения устья, м	Скорость, м/с	Объемный расход, м3/с	Температура, С			Максимальное, г/с	Суммарное, т/год
1	2	3	4	5	6	7	8	9	10
При СМР									
0001	3	0,1	3,12	0,0245		0301 (4)	Азота (IV) диоксид (Азота диоксид) (4)	0,14333333333	0,0618
						0304 (6)	Азот (II) оксид (Азота оксид) (6)	0,18633333333	0,08034
						0328 (583)	Углерод (Сажа, Углерод черный) (583)	0,02388888889	0,0103
						0330 (516)	Сера диоксид (Ангидрид сернистый, Сернистый газ, Сера (IV) оксид) (516)	0,04777777778	0,0206
						0337 (584)	Углерод оксид (Окись углерода, Угарный газ) (584)	0,11944444444	0,0515

[illegible]



ТОВАРИЩЕСТВО С ОГРАНИЧЕННОЙ ОТВЕТСТВЕННОСТЬЮ
«КМГ ИНЖИНИРИНГ»

P-OOS.02.2105 – 08/4(5)
– 31.12.2025

РАЗДЕЛ ОХРАНА ОКРУЖАЮЩЕЙ СРЕДЫ К РАБОЧЕМУ ПРОЕКТУ «ИНДИВИДУАЛЬНЫЙ
ТЕХНИЧЕСКИЙ ПРОЕКТ НА ЗАРЕЗКУ БОКОВОГО СТВОЛА С ГОРИЗОНТАЛЬНЫМ ОКОНЧАНИЕМ В
СКВАЖИНЕ №89 НА МЕСТОРОЖДЕНИИ ДОСМУХАМБЕТОВСКОЕ ПРОЕКТНОЙ ГЛУБИНОЙ 2115,25М
(ПО ВЕРТИКАЛИ) 3220,53М (ПО СТВОЛУ)»

стр. 199

0002					0301 (4)	Азота (IV) диоксид (Азота диоксид) (4)	0,22216666667	1,3935
					0304 (6)	Азот (II) оксид (Азота оксид) (6)	0,28881666667	1,81155
					0328 (583)	Углерод (Сажа, Углерод черный) (583)	0,03702777778	0,23225
					0330 (516)	Сера диоксид (Ангидрид сернистый, Сернистый газ, Сера (IV) оксид) (516)	0,07405555556	0,4645
					0337 (584)	Углерод оксид (Окись углерода, Угарный газ) (584)	0,18513888889	1,16125
					1301 (474)	Проп-2-ен-1-аль (Акролеин, Акрилальдегид) (474)	0,00888666667	0,05574
					1325 (609)	Формальдегид (Метаналь) (609)	0,00888666667	0,05574
					2754 (10)	Алканы C12-19	0,08886666667	0,5574
0003					0301 (4)	Азота (IV) диоксид (Азота диоксид) (4)	0,41566666667	2,6073
					0304 (6)	Азот (II) оксид (Азота оксид) (6)	0,54036666667	3,38949
					0328 (583)	Углерод (Сажа, Углерод черный) (583)	0,06927777778	0,43455
					0330 (516)	Сера диоксид (Ангидрид сернистый, Сернистый газ, Сера (IV) оксид) (516)	0,13855555556	0,8691
					0337 (584)	Углерод оксид (Окись углерода, Угарный газ) (584)	0,34638888889	2,17275



ТОВАРИЩЕСТВО С ОГРАНИЧЕННОЙ ОТВЕТСТВЕННОСТЬЮ
«КМГ ИНЖИНИРИНГ»

P-OOS.02.2105 – 08/4(5)
– 31.12.2025

РАЗДЕЛ ОХРАНА ОКРУЖАЮЩЕЙ СРЕДЫ К РАБОЧЕМУ ПРОЕКТУ «ИНДИВИДУАЛЬНЫЙ
ТЕХНИЧЕСКИЙ ПРОЕКТ НА ЗАРЕЗКУ БОКОВОГО СТВОЛА С ГОРИЗОНТАЛЬНЫМ ОКОНЧАНИЕМ В
СКВАЖИНЕ №89 НА МЕСТОРОЖДЕНИИ ДОСМУХАМБЕТОВСКОЕ ПРОЕКТНОЙ ГЛУБИНОЙ 2115,25М
(ПО ВЕРТИКАЛИ) 3220,53М (ПО СТВОЛУ)»

стр. 200

0004					1301 (474)	Проп-2-ен-1-аль (Акролеин, Акрилальдегид) (474)	0,01662666667	0,104292
					1325 (609)	Формальдегид (Метаналь) (609)	0,01662666667	0,104292
					2754 (10)	Алканы C12-19	0,16626666667	1,04292
					0301 (4)	Азота (IV) диоксид (Азота диоксид) (4)	0,14333333333	0,8991
					0304 (6)	Азот (II) оксид (Азота оксид) (6)	0,18633333333	1,16883
					0328 (583)	Углерод (Сажа, Углерод черный) (583)	0,02388888889	0,14985
					0330 (516)	Сера диоксид (Ангидрид сернистый, Сернистый газ, Сера (IV) оксид) (516)	0,04777777778	0,2997
					0337 (584)	Углерод оксид (Окись углерода, Угарный газ) (584)	0,11944444444	0,74925
					1301 (474)	Проп-2-ен-1-аль (Акролеин, Акрилальдегид) (474)	0,00573333333	0,035964
					1325 (609)	Формальдегид (Метаналь) (609)	0,00573333333	0,035964
					2754 (10)	Алканы C12-19	0,05733333333	0,35964
0005					0301 (4)	Азота (IV) диоксид (Азота диоксид) (4)	0,01791666667	0,0561
					0304 (6)	Азот (II) оксид (Азота оксид) (6)	0,02329166667	0,07293
					0328 (583)	Углерод (Сажа, Углерод черный) (583)	0,00298611111	0,00935



ТОВАРИЩЕСТВО С ОГРАНИЧЕННОЙ ОТВЕТСТВЕННОСТЬЮ
«КМГ ИНЖИНИРИНГ»

P-OOS.02.2105 – 08/4(5)
– 31.12.2025

РАЗДЕЛ ОХРАНА ОКРУЖАЮЩЕЙ СРЕДЫ К РАБОЧЕМУ ПРОЕКТУ «ИНДИВИДУАЛЬНЫЙ
ТЕХНИЧЕСКИЙ ПРОЕКТ НА ЗАРЕЗКУ БОКОВОГО СТВОЛА С ГОРИЗОНТАЛЬНЫМ ОКОНЧАНИЕМ В
СКВАЖИНЕ №89 НА МЕСТОРОЖДЕНИИ ДОСМУХАМБЕТОВСКОЕ ПРОЕКТНОЙ ГЛУБИНОЙ 2115,25М
(ПО ВЕРТИКАЛИ) 3220,53М (ПО СТВОЛУ)»

стр. 201

					0330 (516)	Сера диоксид (Ангидрид сернистый, Сернистый газ, Сера (IV) оксид) (516)	0,00597222222	0,0187
					0337 (584)	Углерод оксид (Окись углерода, Угарный газ) (584)	0,01493055556	0,04675
					1301 (474)	Проп-2-ен-1-аль (Акролеин, Акрилальдегид) (474)	0,00071666667	0,002244
					1325 (609)	Формальдегид (Метаналь)	0,00071666667	0,002244
					2754 (10)	Алканы C12-19	0,00716666667	0,02244
0006					0301 (4)	Азота (IV) диоксид (Азота диоксид) (4)	0,03767	0,1182
					0304 (6)	Азот (II) оксид (Азота оксид) (6)	0,006122	0,0192
					0328 (583)	Углерод (Сажа, Углерод черный) (583)	0,003013	0,0095
					0330 (516)	Сера диоксид (Ангидрид сернистый, Сернистый газ, Сера (IV) оксид) (516)	0,070868	0,2223
					0337 (584)	Углерод оксид (Окись углерода, Угарный газ) (584)	0,1675	0,5252
0007					0301 (4)	Азота (IV) диоксид (Азота диоксид) (4)	0,13	0,0594
					0304 (6)	Азот (II) оксид (Азота оксид) (6)	0,169	0,07722
					0328 (583)	Углерод (Сажа, Углерод черный) (583)	0,02166666667	0,0099



ТОВАРИЩЕСТВО С ОГРАНИЧЕННОЙ ОТВЕТСТВЕННОСТЬЮ
«КМГ ИНЖИНИРИНГ»

P-OOS.02.2105 – 08/4(5)
– 31.12.2025

РАЗДЕЛ ОХРАНА ОКРУЖАЮЩЕЙ СРЕДЫ К РАБОЧЕМУ ПРОЕКТУ «ИНДИВИДУАЛЬНЫЙ
ТЕХНИЧЕСКИЙ ПРОЕКТ НА ЗАРЕЗКУ БОКОВОГО СТВОЛА С ГОРИЗОНТАЛЬНЫМ ОКОНЧАНИЕМ В
СКВАЖИНЕ №89 НА МЕСТОРОЖДЕНИИ ДОСМУХАМБЕТОВСКОЕ ПРОЕКТНОЙ ГЛУБИНОЙ 2115,25М
(ПО ВЕРТИКАЛИ) 3220,53М (ПО СТВОЛУ)»

стр. 202

					0330 (516)	Сера диоксид (Ангидрид сернистый, Сернистый газ, Сера (IV) оксид) (516)	0,04333333333	0,0198
					0337 (584)	Углерод оксид (Окись углерода, Угарный газ) (584)	0,10833333333	0,0495
					1301 (474)	Проп-2-ен-1-аль (Акролеин, Акрилальдегид) (474)	0,0052	0,002376
					1325 (609)	Формальдегид (Метаналь)	0,0052	0,002376
					2754 (10)	Алканы C12-19	0,052	0,02376
0008					0301 (4)	Азота (IV) диоксид (Азота диоксид) (4)	0,29166666667	0,1383
					0304 (6)	Азот (II) оксид (Азота оксид) (6)	0,37916666667	0,17979
					0328 (583)	Углерод (Сажа, Углерод черный) (583)	0,04861111111	0,02305
					0330 (516)	Сера диоксид (Ангидрид сернистый, Сернистый газ, Сера (IV) оксид) (516)	0,09722222222	0,0461
					0337 (584)	Углерод оксид (Окись углерода, Угарный газ) (584)	0,24305555556	0,11525
					1301 (474)	Проп-2-ен-1-аль (Акролеин, Акрилальдегид) (474)	0,01166666667	0,005532
					1325 (609)	Формальдегид (Метаналь)	0,01166666667	0,005532
					2754 (10)	Алканы C12-19	0,11666666667	0,05532



ТОВАРИЩЕСТВО С ОГРАНИЧЕННОЙ ОТВЕТСТВЕННОСТЬЮ
«КМГ ИНЖИНИРИНГ»

P-OOS.02.2105 – 08/4(5)
– 31.12.2025

РАЗДЕЛ ОХРАНА ОКРУЖАЮЩЕЙ СРЕДЫ К РАБОЧЕМУ ПРОЕКТУ «ИНДИВИДУАЛЬНЫЙ
ТЕХНИЧЕСКИЙ ПРОЕКТ НА ЗАРЕЗКУ БОКОВОГО СТВОЛА С ГОРИЗОНТАЛЬНЫМ ОКОНЧАНИЕМ В
СКВАЖИНЕ №89 НА МЕСТОРОЖДЕНИИ ДОСМУХАМБЕТОВСКОЕ ПРОЕКТНОЙ ГЛУБИНОЙ 2115,25М
(ПО ВЕРТИКАЛИ) 3220,53М (ПО СТВОЛУ)»

стр. 203

0009					0301 (4)	Азота (IV) диоксид (Азота диоксид) (4)	0,3583333333	4,0755
					0304 (6)	Азот (II) оксид (Азота оксид) (6)	0,4658333333	5,29815
					0328 (583)	Углерод (Сажа, Углерод черный) (583)	0,0597222222	0,67925
					0330 (516)	Сера диоксид (Ангидрид сернистый, Сернистый газ, Сера (IV) оксид) (516)	0,1194444444	1,3585
					0337 (584)	Углерод оксид (Окись углерода, Угарный газ) (584)	0,2986111111	3,39625
					1301 (474)	Проп-2-ен-1-аль (Акролеин, Акрилальдегид) (474)	0,0143333333	0,16302
					1325 (609)	Формальдегид (Метаналь) (609)	0,0143333333	0,16302
					2754 (10)	Алканы C12-19	0,1433333333	1,6302
6007					2908 (494)	Пыль неорганическая, содержащая двуокись кремния в %: 70-20	0,0001458	0,0000665
6008					2754 (10)	Алканы C12-19 /в пересчете на С/ (Углеводороды предельные C12-C19 (в пересчете на С); Растворитель РПК-265П) (10)	0,000058	0,000331
6009					0333 (518)	Сероводород (Дигидросульфид) (518)	0,0000183	0,0000033




ТОВАРИЩЕСТВО С ОГРАНИЧЕННОЙ ОТВЕТСТВЕННОСТЬЮ
«КМГ ИНЖИНИРИНГ»

P-OOS.02.2105 – 08/4(5)
– 31.12.2025

РАЗДЕЛ ОХРАНА ОКРУЖАЮЩЕЙ СРЕДЫ К РАБОЧЕМУ ПРОЕКТУ «ИНДИВИДУАЛЬНЫЙ
ТЕХНИЧЕСКИЙ ПРОЕКТ НА ЗАРЕЗКУ БОКОВОГО СТВОЛА С ГОРИЗОНТАЛЬНЫМ ОКОНЧАНИЕМ В
СКВАЖИНЕ №89 НА МЕСТОРОЖДЕНИИ ДОСМУХАМБЕТОВСКОЕ ПРОЕКТНОЙ ГЛУБИНОЙ 2115,25М
(ПО ВЕРТИКАЛИ) 3220,53М (ПО СТВОЛУ)»

стр. 204

						2754 (10)	Алканы C12-19 /в пересчете на C/ (Углеводороды предельные C12-C19 (в пересчете на C); Растворитель РПК-265П) (10)	0,006515	0,00116
6010						0415 (1502*)	Смесь углеводородов предельных C1-C5 (1502*)	0,089	0,2788
6011						0333 (518)	Сероводород (Дигидросульфид) (518)	3,0000000E-08	0,0000004
						2754 (10)	Алканы C12-19 /в пересчете на C/ (Углеводороды предельные C12-C19 (в пересчете на C); Растворитель РПК-265П) (10)	0,000005	0,00007
6012						0333 (518)	Сероводород (Дигидросульфид) (518)	3,0000000E-08	0,0000004
						2754 (10)	Алканы C12-19 /в пересчете на C/ (Углеводороды предельные C12-C19 (в пересчете на C); Растворитель РПК-265П) (10)	0,000005	0,00007
6013						0123 (274)	Железо (II, III) оксиды (в пересчете на железо) (диЖелезо триоксид, Железа оксид) (274)	0,0423	0,0085

 КМГ ИНЖИНИРИНГ	ТОВАРИЩЕСТВО С ОГРАНИЧЕННОЙ ОТВЕТСТВЕННОСТЬЮ «КМГ ИНЖИНИРИНГ»		
P-OOS.02.2105 – 08/4(5) – 31.12.2025	РАЗДЕЛ ОХРАНА ОКРУЖАЮЩЕЙ СРЕДЫ К РАБОЧЕМУ ПРОЕКТУ «ИНДИВИДУАЛЬНЫЙ ТЕХНИЧЕСКИЙ ПРОЕКТ НА ЗАРЕЗКУ БОКОВОГО СТВОЛА С ГОРИЗОНТАЛЬНЫМ ОКОНЧАНИЕМ В СКВАЖИНЕ №89 НА МЕСТОРОЖДЕНИИ ДОСМУХАМБЕТОВСКОЕ ПРОЕКТНОЙ ГЛУБИНОЙ 2115,25М (ПО ВЕРТИКАЛИ) 3220,53М (ПО СТВОЛУ)»		стр. 205

						2735 (716*)	Масло минеральное нефтяное (веретенное, машинное, цилиндрическое и др.) (716*)	0,0007	0,0002
						2930 (1027*)	Пыль абразивная (Корунд белый, Монокорунд) (1027*)	0,027	0,0054
6014						2908 (494)	Пыль неорганическая, содержащая двуокись кремния в %: 70-20	0,0033	0,0015
6015						2908 (494)	Пыль неорганическая, содержащая двуокись кремния в %: 70-20	0,0033	0,0015
6016	3	0,01	6	0,0004712		0415 (1502*)	Смесь углеводородов предельных C1-C5 (1502*)	0,00025	0,00021
При демонтаже и монтаж БУ									
0010	2	0,2		0,02		0301 (4)	Азота (IV) диоксид (Азота диоксид) (4)	0,14333333333	0,03
						0304 (6)	Азот (II) оксид (Азота оксид) (6)	0,18633333333	0,039
						0328 (583)	Углерод (Сажа, Углерод черный) (583)	0,02388888889	0,005
						0330 (516)	Сера диоксид (Ангидрид сернистый, Сернистый газ, Сера (IV) оксид) (516)	0,04777777778	0,01
						0337 (584)	Углерод оксид (Окись углерода, Угарный газ) (584)	0,11944444444	0,025




ТОВАРИЩЕСТВО С ОГРАНИЧЕННОЙ ОТВЕТСТВЕННОСТЬЮ
«КМГ ИНЖИНИРИНГ»

P-OOS.02.2105 – 08/4(5)
– 31.12.2025


РАЗДЕЛ ОХРАНА ОКРУЖАЮЩЕЙ СРЕДЫ К РАБОЧЕМУ ПРОЕКТУ «ИНДИВИДУАЛЬНЫЙ
ТЕХНИЧЕСКИЙ ПРОЕКТ НА ЗАРЕЗКУ БОКОВОГО СТВОЛА С ГОРИЗОНТАЛЬНЫМ ОКОНЧАНИЕМ В
СКВАЖИНЕ №89 НА МЕСТОРОЖДЕНИИ ДОСМУХАМБЕТОВСКОЕ ПРОЕКТНОЙ ГЛУБИНОЙ 2115,25М
(ПО ВЕРТИКАЛИ) 3220,53М (ПО СТВОЛУ)»

стр. 206


					1301 (474)	Проп-2-ен-1-аль (Акролеин, Акрилальдегид) (474)	0,00573333333	0,0012
					1325 (609)	Формальдегид (Метаналь) (609)	0,00573333333	0,0012
					2754 (10)	Алканы C12-19 /в пересчете на C/ (Углеводороды предельные C12-C19 (в пересчете на C); Растворитель РПК-265П) (10)	0,05733333333	0,012
6006					0123 (274)	Железо (II, III) оксиды (в пересчете на железо) (диЖелезо триоксид, Железа оксид) (274)	0,01872	0,003143
					0143 (327)	Марганец и его соединения (в пересчете на марганца (IV) оксид) (327)	0,001974	0,000336
					2908 (494)	Пыль неорганическая, содержащая двуокись кремния в %: 70-20	0,0004834	0,000081
6017					0123 (274)	Железо (II, III) оксиды (в пересчете на железо) (диЖелезо триоксид, Железа оксид) (274)	0,0203	0,0041
					0143 (327)	Марганец и его соединения (в пересчете на марганца (IV) оксид) (327)	0,0003	0,00006
					0301 (4)	Азота (IV) диоксид (Азота диоксид) (4)	0,208	0,0231

	ТОВАРИЩЕСТВО С ОГРАНИЧЕННОЙ ОТВЕТСТВЕННОСТЬЮ «КМГ ИНЖИНИРИНГ»		
P-OOS.02.2105 – 08/4(5) – 31.12.2025	РАЗДЕЛ ОХРАНА ОКРУЖАЮЩЕЙ СРЕДЫ К РАБОЧЕМУ ПРОЕКТУ «ИНДИВИДУАЛЬНЫЙ ТЕХНИЧЕСКИЙ ПРОЕКТ НА ЗАРЕЗКУ БОКОВОГО СТВОЛА С ГОРИЗОНТАЛЬНЫМ ОКОНЧАНИЕМ В СКВАЖИНЕ №89 НА МЕСТОРОЖДЕНИИ ДОСМУХАМБЕТОВСКОЕ ПРОЕКТНОЙ ГЛУБИНОЙ 2115,25М (ПО ВЕРТИКАЛИ) 3220,53М (ПО СТВОЛУ)»		стр. 207

						0337 (584)	Углерод оксид (Окись углерода, Угарный газ) (584)	0,0138	0,0028
При освоении БУ									
0011						0301 (4)	Азота (IV) диоксид (Азота диоксид) (4)	0,24483333333	0,18
						0304 (6)	Азот (II) оксид (Азота оксид) (6)	0,31828333333	0,234
						0328 (583)	Углерод (Сажа, Углерод черный) (583)	0,04080555555	0,03
						0330 (516)	Сера диоксид	0,08161111112	0,06
						0337 (584)	Углерод оксид	0,20402777778	0,15
						1301 (474)	Проп-2-ен-1-аль (Акролеин, Акрилальдегид) (474)	0,00979333333	0,0072
						1325 (609)	Формальдегид (Метаналь)	0,00979333333	0,0072
						2754 (10)	Алканы C12-19	0,09793333333	0,072
6018						0330 (516)	Сера диоксид (Ангидрид сернистый, Сернистый газ, Сера (IV) оксид) (516)	0,000006	0,000004
						0415 (1502*)	Смесь углеводородов предельных C1-C5 (1502*)	0,0000043	0,0000032
6019						0330 (516)	Сера диоксид (Ангидрид сернистый, Сернистый газ, Сера (IV) оксид) (516)	1,6000000E-08	1,1000000E-08
						0415 (1502*)	Смесь углеводородов предельных C1-C5 (1502*)	2,0000000E-08	1,5000000E-08

 КМГ ИНЖИНИРИНГ	ТОВАРИЩЕСТВО С ОГРАНИЧЕННОЙ ОТВЕТСТВЕННОСТЬЮ «КМГ ИНЖИНИРИНГ»		
P-OOS.02.2105 – 08/4(5) – 31.12.2025	РАЗДЕЛ ОХРАНА ОКРУЖАЮЩЕЙ СРЕДЫ К РАБОЧЕМУ ПРОЕКТУ «ИНДИВИДУАЛЬНЫЙ ТЕХНИЧЕСКИЙ ПРОЕКТ НА ЗАРЕЗКУ БОКОВОГО СТВОЛА С ГОРИЗОНТАЛЬНЫМ ОКОНЧАНИЕМ В СКВАЖИНЕ №89 НА МЕСТОРОЖДЕНИИ ДОСМУХАМБЕТОВСКОЕ ПРОЕКТНОЙ ГЛУБИНОЙ 2115,25М (ПО ВЕРТИКАЛИ) 3220,53М (ПО СТВОЛУ)»		стр. 208

6020						0415 (1502*)	Смесь углеводородов предельных C1-C5 (1502*)	0,0139	0,0102
6021	5	0,01	6	0,0004712		0330 (516)	Сера диоксид (Ангидрид сернистый, Сернистый газ, Сера (IV) оксид) (516)	0,13706	0,000596
						0415 (1502*)	Смесь углеводородов предельных C1-C5 (1502*)	0,17444	0,00076

 КМГ ИНЖИНИРИНГ	ТОВАРИЩЕСТВО С ОГРАНИЧЕННОЙ ОТВЕТСТВЕННОСТЬЮ «КМГ ИНЖИНИРИНГ»	
P-OOS.02.2105 – 08/4(5) – 31.12.2025	РАЗДЕЛ ОХРАНА ОКРУЖАЮЩЕЙ СРЕДЫ К РАБОЧЕМУ ПРОЕКТУ «ИНДИВИДУАЛЬНЫЙ ТЕХНИЧЕСКИЙ ПРОЕКТ НА ЗАРЕЗКУ БОКОВОГО СТВОЛА С ГОРИЗОНТАЛЬНЫМ ОКОНЧАНИЕМ В СКВАЖИНЕ №89 НА МЕСТОРОЖДЕНИИ ДОСМУХАМБЕТОВСКОЕ ПРОЕКТНОЙ ГЛУБИНОЙ 2115,25М (ПО ВЕРТИКАЛИ) 3220,53М (ПО СТВОЛУ)»	стр. 209

Приложение 5 Показатели работы пылегазоочистного оборудования (ПГО)

Номер источника выделения	Наименование и тип пылегазоулавливающего оборудования	КПД аппаратов, %		Код ЗВ, по которому происходит очистка	Коэффициент обеспеченности К(1),%
		Проект-ный	Факти-ческий		
1	2	3	4	5	6
Пылегазоочистное оборудование отсутствует!					

Примечание: Так как работа является кратковременной и во время работы планируются незначительные земляные работы нет необходимости установки пылегазоочистных оборудований.

Приложение 6 Суммарные выбросы вредных (загрязняющих) веществ в атмосферу, их очистка и утилизация, т/год

Код загрязняющего вещества	Наименование загрязняющего вещества	Количество загрязняющих веществ отходящих от источников выделения	В том числе		Из поступивших на очистку			Всего выброшено в атмосферу
			выбрасывается без очистки	поступает на очистку	выброшено в атмосферу	уловлено и обезврежено		
						фактически	из них утилизировано	
1	2	3	4	5	6	7	8	9
В С Е Г О :		40,377263826	40,377263826	0	0	0	0	40,377263826
в том числе:								
Т в е р д ы е:		1,6648375	1,6648375	0	0	0	0	1,6648375
из них:								
0123	Железо (II, III) оксиды	0,015743	0,015743	0	0	0	0	0,015743
0143	Марганец и его соединения	0,000396	0,000396	0	0	0	0	0,000396




ТОВАРИЩЕСТВО С ОГРАНИЧЕННОЙ ОТВЕТСТВЕННОСТЬЮ
«КМГ ИНЖИНИРИНГ»

P-OOS.02.2105 – 08/4(5)
– 31.12.2025

РАЗДЕЛ ОХРАНА ОКРУЖАЮЩЕЙ СРЕДЫ К РАБОЧЕМУ ПРОЕКТУ «ИНДИВИДУАЛЬНЫЙ
ТЕХНИЧЕСКИЙ ПРОЕКТ НА ЗАРЕЗКУ БОКОВОГО СТВОЛА С ГОРИЗОНТАЛЬНЫМ ОКОНЧАНИЕМ В
СКВАЖИНЕ №89 НА МЕСТОРОЖДЕНИИ ДОСМУХАМБЕТОВСКОЕ ПРОЕКТНОЙ ГЛУБИНОЙ 2115,25М
(ПО ВЕРТИКАЛИ) 3220,53М (ПО СТВОЛУ)»

стр. 210

0328	Углерод (Сажа, Углерод черный) (583)	1,593	1,593	0	0	0	0	1,593
2907	Пыль неорганическая, содержащая двуокись кремния в %: более 70 (Динас) (493)	0,047151	0,047151	0	0	0	0	0,047151
2908	Пыль неорганическая, содержащая двуокись кремния в %: 70-20	0,0031475	0,0031475	0	0	0	0	0,0031475
2930	Пыль абразивная	0,0054	0,0054	0	0	0	0	0,0054
Газообразные и жидкие:		38,712426326	38,712426326	0	0	0	0	38,712426326
из них:								
0301	Азота (IV) диоксид	9,6423	9,6423	0	0	0	0	9,6423
0304	Азот (II) оксид	12,3705	12,3705	0	0	0	0	12,3705
0330	Сера диоксид	3,389900011	3,389900011	0	0	0	0	3,389900011
0333	Сероводород	0,0001001	0,0001001	0	0	0	0	0,0001001
0337	Углерод оксид	8,4455	8,4455	0	0	0	0	8,4455
0415	Смесь углеводородов предельных C1-C5	0,289973215	0,289973215	0	0	0	0	0,289973215
1301	Проп-2-ен-1-аль	0,38004	0,38004	0	0	0	0	0,38004
1325	Формальдегид	0,38004	0,38004	0	0	0	0	0,38004
2735	Масло минеральное нефтяное	0,0002	0,0002	0	0	0	0	0,0002
2754	Алканы C12-19	3,813873	3,813873	0	0	0	0	3,813873

 КМГ ИНЖИНИРИНГ	ТОВАРИЩЕСТВО С ОГРАНИЧЕННОЙ ОТВЕТСТВЕННОСТЬЮ «КМГ ИНЖИНИРИНГ»	
P-OOS.02.2105 – 08/4(5) – 31.12.2025	РАЗДЕЛ ОХРАНА ОКРУЖАЮЩЕЙ СРЕДЫ К РАБОЧЕМУ ПРОЕКТУ «ИНДИВИДУАЛЬНЫЙ ТЕХНИЧЕСКИЙ ПРОЕКТ НА ЗАРЕЗКУ БОКОВОГО СТВОЛА С ГОРИЗОНТАЛЬНЫМ ОКОНЧАНИЕМ В СКВАЖИНЕ №89 НА МЕСТОРОЖДЕНИИ ДОСМУХАМБЕТОВСКОЕ ПРОЕКТНОЙ ГЛУБИНОЙ 2115,25М (ПО ВЕРТИКАЛИ) 3220,53М (ПО СТВОЛУ)»	стр. 211

Приложение 7 Перечень источников залповых выбросов


Наименование производств (цехов) и источников выбросов	Наименование вещества	Выбросы веществ, г/с		Периодичность, раз/год	Продолжительность выброса, час, мин.	Годовая величина залповых выбросов,
		по регламенту	залповый выброс			
1	2	3	4	5	6	7
Залповые выбросы отсутствуют!						

Приложение 8 Перечень источников, дающих наибольшие вклады в уровень загрязнения


Код вещества/группы суммации	Наименование вещества	Расчетная максимальная приземная концентрация (общая и без учета фона) доля ПДК / мг/м3		Координаты точек с максимальной приземной конц.		Источники, дающие наибольший вклад в макс. концентрацию			Принадлежность источника (производство, цех, участок)
		в жилой зоне	В пределах зоны воздействия	в жилой зоне X/Y	В пределах зоны воздействия X/Y	N ист.	% вклада		
							ЖЗ	Область воздействия	
1	2	3	4	5	6	7	8	9	10
Существующее положение (2025 год.)									
Загрязняющие вещества:									
На территории производственных объектов, в которой планируется строительство отсутствует жилая зона.									

Приложение 9 Перечень загрязняющих веществ, выбрасываемых в атмосферу

Код ЗВ	Наименование загрязняющего вещества	ЭНК, мг/м3	ПДКм.р, мг/м3	ПДКс.с., мг/м3	ОБУВ, мг/м3	Класс опасности ЗВ	Выброс вещества с учетом очистки, г/с	Выброс вещества с учетом очистки, т/год, (М)	Значение М/ЭНК
1	2	3	4	5	6	7	8	9	10
0123	Железо (II, III) оксиды			0,04		3	0,08132	0,015743	0,393575

	ТОВАРИЩЕСТВО С ОГРАНИЧЕННОЙ ОТВЕТСТВЕННОСТЬЮ «КМГ ИНЖИНИРИНГ»		
P-OOS.02.2105 – 08/4(5) – 31.12.2025	РАЗДЕЛ ОХРАНА ОКРУЖАЮЩЕЙ СРЕДЫ К РАБОЧЕМУ ПРОЕКТУ «ИНДИВИДУАЛЬНЫЙ ТЕХНИЧЕСКИЙ ПРОЕКТ НА ЗАРЕЗКУ БОКОВОГО СТВОЛА С ГОРИЗОНТАЛЬНЫМ ОКОНЧАНИЕМ В СКВАЖИНЕ №89 НА МЕСТОРОЖДЕНИИ ДОСМУХАМБЕТОВСКОЕ ПРОЕКТНОЙ ГЛУБИНОЙ 2115,25М (ПО ВЕРТИКАЛИ) 3220,53М (ПО СТВОЛУ)»		стр. 212

0143	Марганец и его соединения		0,01	0,001		2	0,002274	0,000396	0,396
0301	Азота (IV) диоксид (Азота диоксид)		0,2	0,04		2	2,35625333333	9,6423	241,0575
0304	Азот (II) оксид (Азота оксид) (6)		0,4	0,06		3	2,74988033333	12,3705	206,175
0328	Углерод (Сажа, Углерод черный)		0,15	0,05		3	0,35477688889	1,593	31,86
0330	Сера диоксид		0,5	0,05		3	0,91146179379	3,38990001	67,7980002
0333	Сероводород (Дигидросульфид) (0,008			2	0,00031236	0,0001001	0,0125125
0337	Углерод оксид		5	3		4	1,94011944444	8,4455	2,81516667
0415	Смесь углеводородов предельных C1-C5				50		0,27759432	0,28997322	0,00579946
1301	Проп-2-ен-1-аль		0,03	0,01		2	0,08442333333	0,38004	38,004
1325	Формальдегид (Метаналь) (609)		0,05	0,01		2	0,08442333333	0,38004	38,004
2754	Алканы C12-19				0,05		0,0007	0,0002	0,004
2907	Пыль неорганическая, содержащая двуокись кремния в %: более 70		1			4	0,95510233333	3,813873	3,813873
2908	Пыль неорганическая, содержащая двуокись кремния в %: 70-20		0,15	0,05		3	0,32733	0,047151	0,94302
	В С Е Г О :						10,16020067	40,377264	631,448922


 КМГ ИНЖИНИРИНГ	ТОВАРИЩЕСТВО С ОГРАНИЧЕННОЙ ОТВЕТСТВЕННОСТЬЮ «КМГ ИНЖИНИРИНГ»	
P-OOS.02.2105 – 08/4(5) – 31.12.2025	РАЗДЕЛ ОХРАНА ОКРУЖАЮЩЕЙ СРЕДЫ К РАБОЧЕМУ ПРОЕКТУ «ИНДИВИДУАЛЬНЫЙ ТЕХНИЧЕСКИЙ ПРОЕКТ НА ЗАРЕЗКУ БОКОВОГО СТВОЛА С ГОРИЗОНТАЛЬНЫМ ОКОНЧАНИЕМ В СКВАЖИНЕ №89 НА МЕСТОРОЖДЕНИИ ДОСМУХАМБЕТОВСКОЕ ПРОЕКТНОЙ ГЛУБИНОЙ 2115,25М (ПО ВЕРТИКАЛИ) 3220,53М (ПО СТВОЛУ)»	стр. 213

Приложение 10 Метеорологические характеристики и коэффициенты, определяющие условия рассеивания загрязняющих веществ, в атмосфере города

Коэффициент, зависящий от стратификации атмосферы, А	200
Коэффициент рельефа местности, η	1,0
Средняя минимальная температура воздуха самого холодного месяца (январь)	-10,8 °С
Средняя максимальная температура воздуха самого жаркого месяца (июль)	35,4 °С
Годовое количество осадков за холодной период года (XI-III)	81,8 мм
Годовое количество осадков за теплый период года (IV-X)	120,7 мм
Скорость ветра, превышение которой составляет 5%	10 м/с
Среднегодовая роза ветров, %	
Румбы	Среднегодовая
С	9
СВ	3
В	13
ЮВ	26
Ю	8
ЮЗ	4
З	17
СЗ	20
Штиль	28


Приложение 11 Мероприятия по сокращению выбросов загрязняющих веществ в атмосферу в периоды НМУ.

График работы источника	Цех, участок, (номер режима работы)	Мероприятия на период неблагоприятных метеорологических условий	Вещества, по которым проводится сокращение выбросов	Характеристика источников, на которых проводится снижение выбросов			
					Координаты на карте-схеме	Параметры газовой смеси на выходе из источника и характеристика выбросов после их сокращения	Степень эффективности

	ТОВАРИЩЕСТВО С ОГРАНИЧЕННОЙ ОТВЕТСТВЕННОСТЬЮ «КМГ ИНЖИНИРИНГ»		
P-OOS.02.2105 – 08/4(5) – 31.12.2025	РАЗДЕЛ ОХРАНА ОКРУЖАЮЩЕЙ СРЕДЫ К РАБОЧЕМУ ПРОЕКТУ «ИНДИВИДУАЛЬНЫЙ ТЕХНИЧЕСКИЙ ПРОЕКТ НА ЗАРЕЗКУ БОКОВОГО СТВОЛА С ГОРИЗОНТАЛЬНЫМ ОКОНЧАНИЕМ В СКВАЖИНЕ №89 НА МЕСТОРОЖДЕНИИ ДОСМУХАМБЕТОВСКОЕ ПРОЕКТНОЙ ГЛУБИНОЙ 2115,25М (ПО ВЕРТИКАЛИ) 3220,53М (ПО СТВОЛУ)»		стр. 214

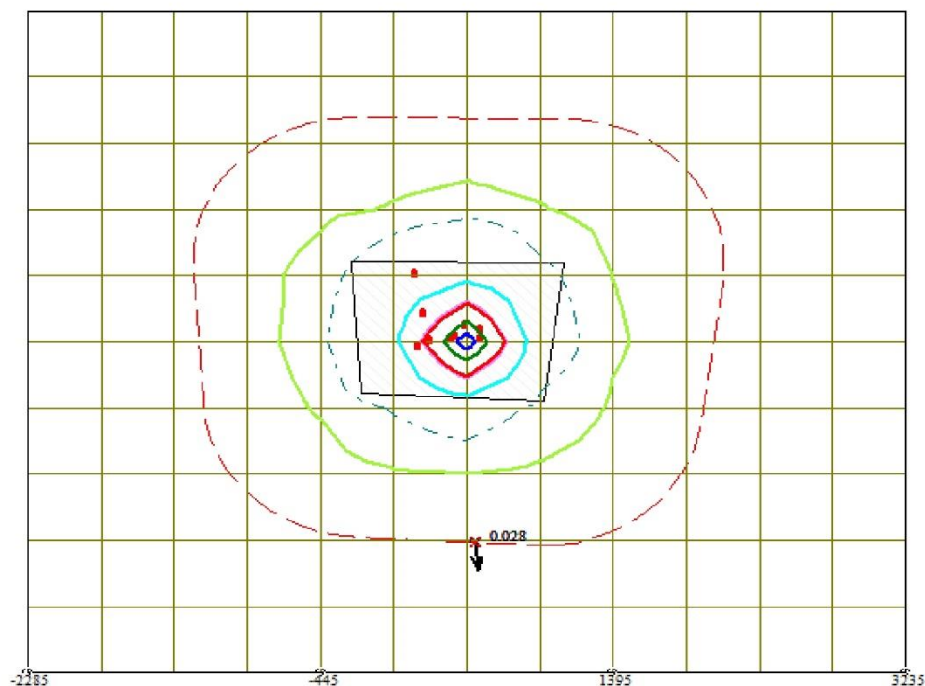
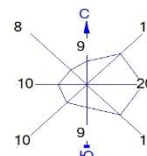
	предприятия в период НМУ)			Номер на карте-схеме объекта (города)	точечного источника, центра группы источ- ников или одного конца линейного источника	второго конца линейного источника	высота, м	диаметр источника выбросов, м	скорость, м/с	объем, м3/с	температура, °С	мощность выбросов без учета мероприятий, г/с	мощность выбросов после мероприятий, г/с	
					X1/Y1	X2/Y2								
1	2	3	4	5	6	7	8	9	10	11	12	13	14	15
<p>Разработка мероприятий для периодов НМУ не требуется.</p> <p>При бурении скважин выбросы ЗВ не окажут измеряемого воздействия на качество атмосферного воздуха в ближайших населенных пунктах в виду временного локального характера воздействия, так как максимальные концентрации загрязняющих веществ сосредоточены только на отведенной площадке на время буровых работ.</p>														

Приложение 12 План технических мероприятий по снижению выбросов (сбросов) загрязняющих веществ с целью достижения нормативов допустимых выбросов (допустимых сбросов)

	ТОВАРИЩЕСТВО С ОГРАНИЧЕННОЙ ОТВЕТСТВЕННОСТЬЮ «КМГ ИНЖИНИРИНГ»	
P-OOS.02.2105 – 08/4(5) – 31.12.2025	РАЗДЕЛ ОХРАНА ОКРУЖАЮЩЕЙ СРЕДЫ К РАБОЧЕМУ ПРОЕКТУ «ИНДИВИДУАЛЬНЫЙ ТЕХНИЧЕСКИЙ ПРОЕКТ НА ЗАРЕЗКУ БОКОВОГО СТВОЛА С ГОРИЗОНТАЛЬНЫМ ОКОНЧАНИЕМ В СКВАЖИНЕ №89 НА МЕСТОРОЖДЕНИИ ДОСМУХАМБЕТОВСКОЕ ПРОЕКТНОЙ ГЛУБИНОЙ 2115,25М (ПО ВЕРТИКАЛИ) 3220,53М (ПО СТВОЛУ)»	стр. 215

Приложение 13 Карта рассеивание

Город : 952 Атырау 2025г
 Объект : 0004 РООС Дос 89 Вар.№ 2
 ПК ЭРА v4.0 Модель: МРК-2014
 _ПЛ 2907+2908+2930



Условные обозначения:


- Территория предприятия
- Санитарно-защитные зоны, группа N 01
- * [0123] Железо (II, III) оксиды (в пересчете на железо) (274)
- * Максим. значение концентрации
- Расч. прямоугольник N 01
- Сетка для РП N 01

Изолинии в долях ПДК

- 0.050 ПДК
- 0.100 ПДК
- 0.481 ПДК
- 0.957 ПДК
- 1.0 ПДК
- 1.432 ПДК
- 1.717 ПДК

0 338 1014м.
 Масштаб 1:33800

Макс концентрация 1.9312912 ПДК достигается в точке x= 475 y= 163
 При опасном направлении 303° и опасной скорости ветра 12 м/с
 Расчетный прямоугольник № 1, ширина 5520 м, высота 4600 м,
 шаг расчетной сетки 460 м, количество расчетных точек 13*11
 Расчет на существующее положение.

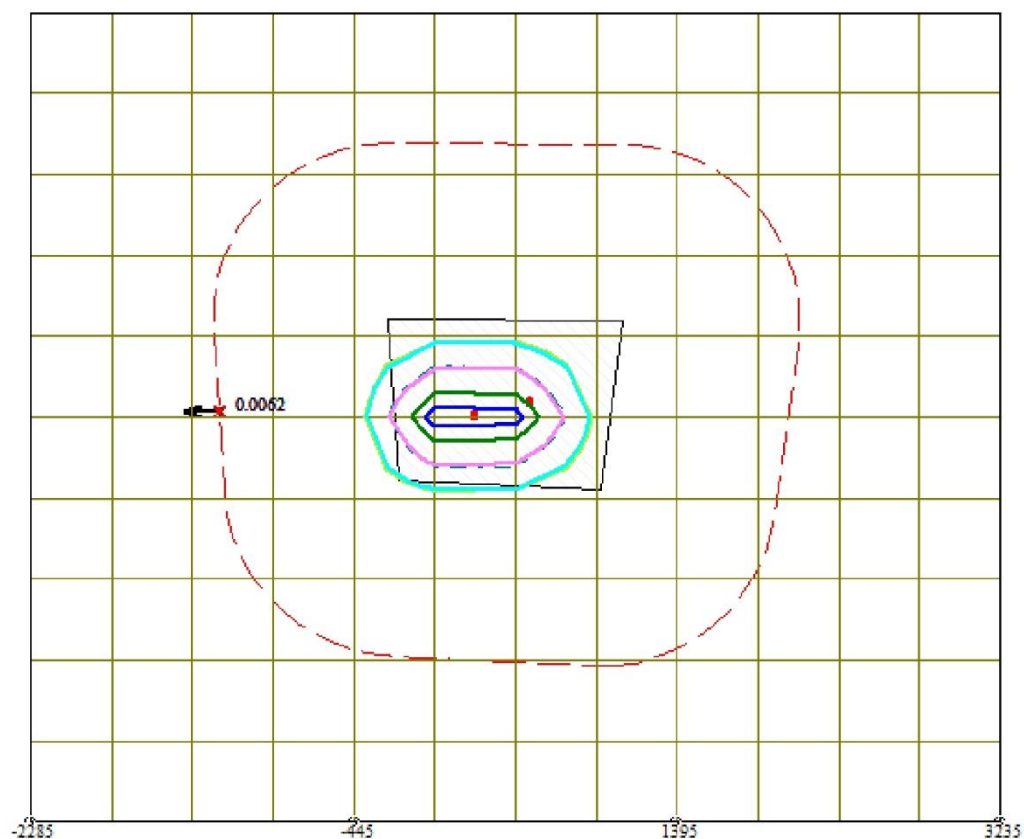
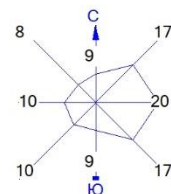
	ТОВАРИЩЕСТВО С ОГРАНИЧЕННОЙ ОТВЕТСТВЕННОСТЬЮ «КМГ ИНЖИНИРИНГ»	
P-OOS.02.2105 – 08/4(5) – 31.12.2025	РАЗДЕЛ ОХРАНА ОКРУЖАЮЩЕЙ СРЕДЫ К РАБОЧЕМУ ПРОЕКТУ «ИНДИВИДУАЛЬНЫЙ ТЕХНИЧЕСКИЙ ПРОЕКТ НА ЗАРЕЗКУ БОКОВОГО СТВОЛА С ГОРИЗОНТАЛЬНЫМ ОКОНЧАНИЕМ В СКВАЖИНЕ №89 НА МЕСТОРОЖДЕНИИ ДОСМУХАМБЕТОВСКОЕ ПРОЕКТНОЙ ГЛУБИНОЙ 2115,25М (ПО ВЕРТИКАЛИ) 3220,53М (ПО СТВОЛУ)»	стр. 216

Город : 952 Атырау 2025г

Объект : 0004 РООС_Дос 89 Вар.№ 2

ПК ЭРА v4.0 Модель: МРК-2014

0123 Железо (II, III) оксиды (в пересчете на железо) (диЖелезо триоксид, Железа оксид) (274)



Условные обозначения:

Территория предприятия

Санитарно-защитные зоны, группа N 01

[0123] Железо (II, III) оксиды (в пересчете на железо) (диЖелезо триоксид, Железа оксид) (274)

Максим. значение концентрации

Расч. прямоугольник N 01

Сетка для РП N 01

Изолинии в долях ПДК

0.050 ПДК

0.053 ПДК

0.100 ПДК


0.105 ПДК

0.156 ПДК

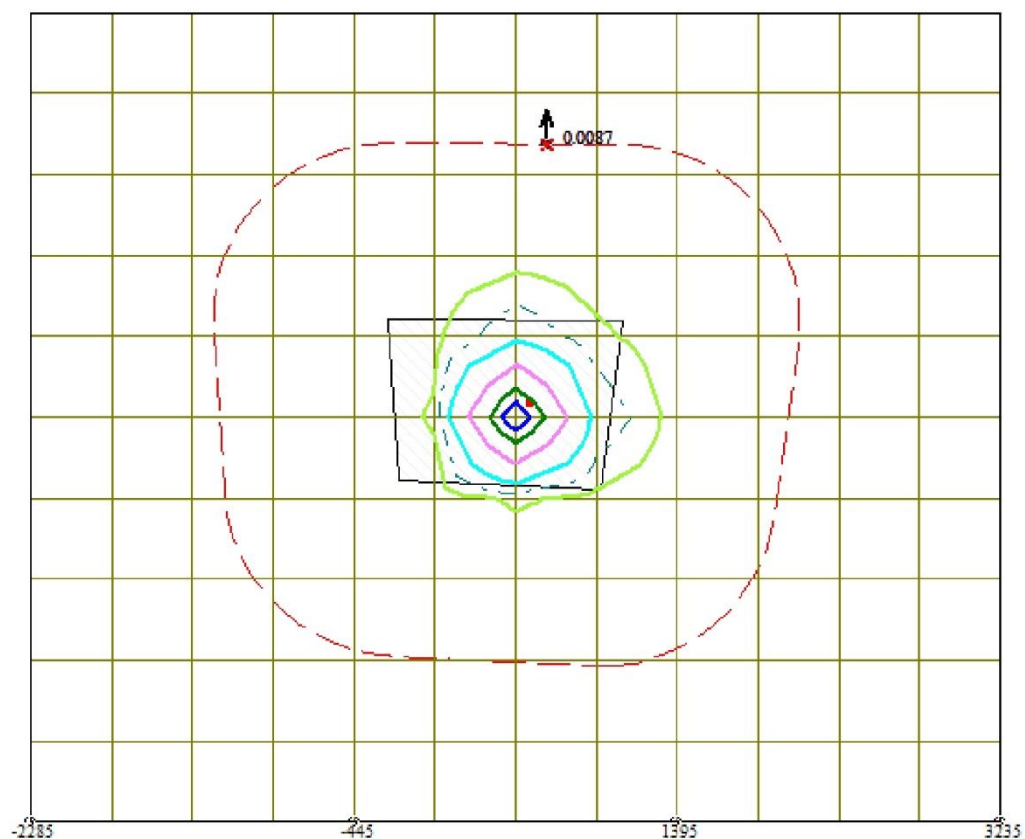
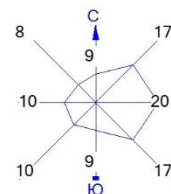
0.187 ПДК

0 338 1014м.
Масштаб 1:33800

Макс концентрация 0.2089557 ПДК достигается в точке x= 15 y= 163
При опасном направлении 87° и опасной скорости ветра 12 м/с
Расчетный прямоугольник № 1, ширина 5520 м, высота 4600 м,
шаг расчетной сетки 460 м, количество расчетных точек 13*11
Расчет на существующее положение.

	ТОВАРИЩЕСТВО С ОГРАНИЧЕННОЙ ОТВЕТСТВЕННОСТЬЮ «КМГ ИНЖИНИРИНГ»	
P-OOS.02.2105 – 08/4(5) – 31.12.2025	РАЗДЕЛ ОХРАНА ОКРУЖАЮЩЕЙ СРЕДЫ К РАБОЧЕМУ ПРОЕКТУ «ИНДИВИДУАЛЬНЫЙ ТЕХНИЧЕСКИЙ ПРОЕКТ НА ЗАРЕЗКУ БОКОВОГО СТВОЛА С ГОРИЗОНТАЛЬНЫМ ОКОНЧАНИЕМ В СКВАЖИНЕ №89 НА МЕСТОРОЖДЕНИИ ДОСМУХАМБЕТОВСКОЕ ПРОЕКТНОЙ ГЛУБИНОЙ 2115,25М (ПО ВЕРТИКАЛИ) 3220,53М (ПО СТВОЛУ)»	стр. 217

Город : 952 Атырау 2025г
 Объект : 0004 РООС_Дос 89 Вар.№ 2
 ПК ЭРА v4.0 Модель: МРК-2014
 0143 Марганец и его соединения (в пересчете на марганца (IV) оксид) (327)




Условные обозначения:

 Территория предприятия  Санитарно-защитные зоны, группа N 01  Максим. значение концентрации  Расч. прямоугольник N 01  Сетка для РП N 01	Изолинии в долях ПДК  0.050 ПДК  0.100 ПДК  0.197 ПДК  0.393 ПДК  0.589 ПДК  0.707 ПДК
--	--

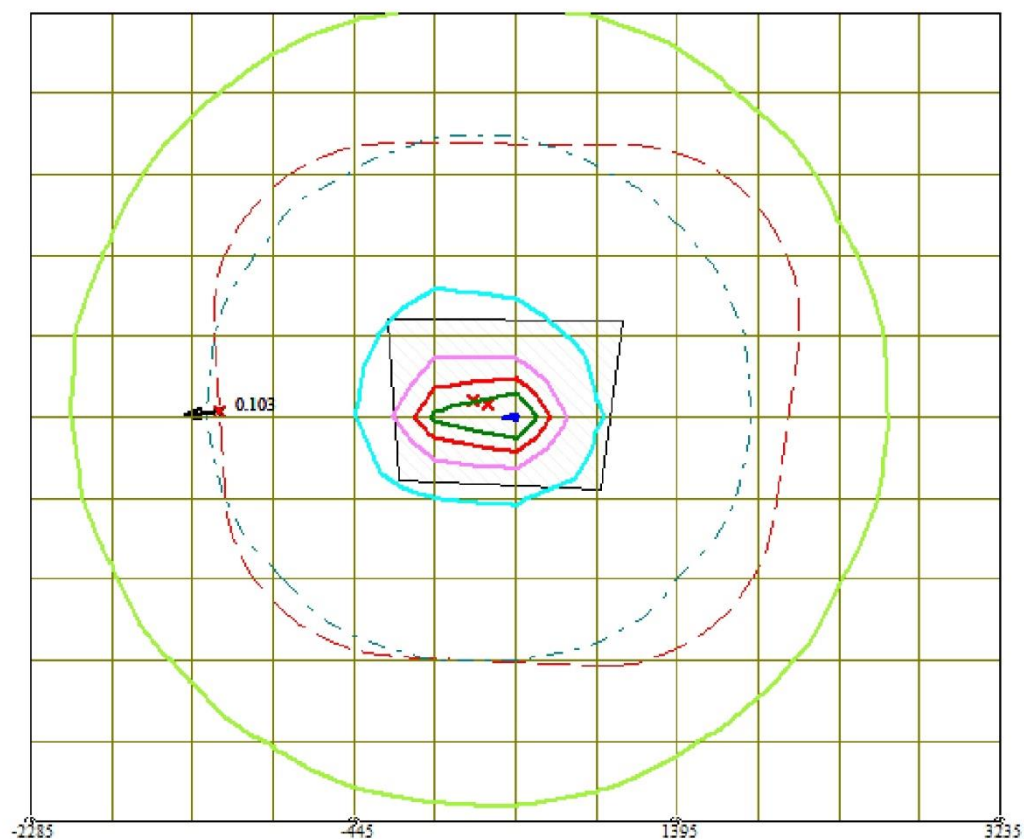
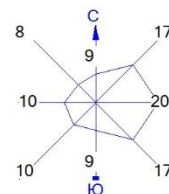
[0123] Железо (II, III) оксиды (в пересчете на железо) (диоксида железа триоксид, Железа оксид) (274)

0 338 1014м.
 Масштаб 1:33800

Макс концентрация 0.8347505 ПДК достигается в точке $x = 475$ $y = 163$
 При опасном направлении 47° и опасной скорости ветра 12 м/с
 Расчетный прямоугольник № 1, ширина 5520 м, высота 4600 м,
 шаг расчетной сетки 460 м, количество расчетных точек 13*11
 Расчет на существующее положение.

	ТОВАРИЩЕСТВО С ОГРАНИЧЕННОЙ ОТВЕТСТВЕННОСТЬЮ «КМГ ИНЖИНИРИНГ»	
P-OOS.02.2105 – 08/4(5) – 31.12.2025	РАЗДЕЛ ОХРАНА ОКРУЖАЮЩЕЙ СРЕДЫ К РАБОЧЕМУ ПРОЕКТУ «ИНДИВИДУАЛЬНЫЙ ТЕХНИЧЕСКИЙ ПРОЕКТ НА ЗАРЕЗКУ БОКОВОГО СТВОЛА С ГОРИЗОНТАЛЬНЫМ ОКОНЧАНИЕМ В СКВАЖИНЕ №89 НА МЕСТОРОЖДЕНИИ ДОСМУХАМБЕТОВСКОЕ ПРОЕКТНОЙ ГЛУБИНОЙ 2115,25М (ПО ВЕРТИКАЛИ) 3220,53М (ПО СТВОЛУ)»	стр. 218

Город : 952 Атырау 2025г
Объект : 0004 РООС_Дос 89 Вар.№ 2
ПК ЭРА v4.0 Модель: МРК-2014
0301 Азота (IV) диоксид (Азота диоксид) (4)



Условные обозначения:

- Территория предприятия
- Санитарно-защитные зоны, группа N 01
- ↑ Максим. значение концентрации
- Расч. прямоугольник N 01
- Сетка для РП N 01


Изолинии в долях ПДК

- 0.050 ПДК
- - - 0.100 ПДК
- 0.407 ПДК
- 0.789 ПДК
- 1.0 ПДК
- 1.171 ПДК
- 1.401 ПДК

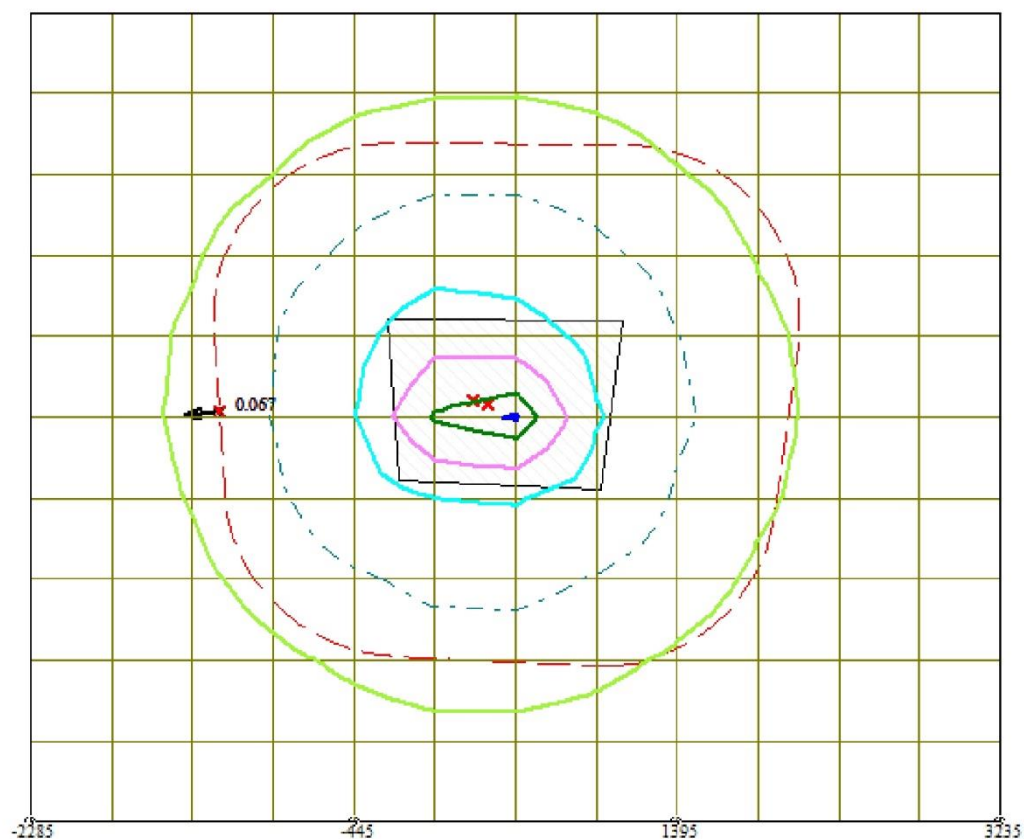
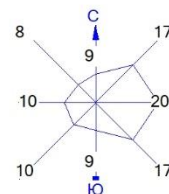
на железо (III) оксид, Железо триоксид, Железа оксид) (274)

0 338 1014м.
Масштаб 1:33800

Макс концентрация 1.4374769 ПДК достигается в точке x= 475 y= 163
При опасном направлении 295° и опасной скорости ветра 0.75 м/с
Расчетный прямоугольник № 1, ширина 5520 м, высота 4600 м,
шаг расчетной сетки 460 м, количество расчетных точек 13*11
Расчет на существующее положение.

	ТОВАРИЩЕСТВО С ОГРАНИЧЕННОЙ ОТВЕТСТВЕННОСТЬЮ «КМГ ИНЖИНИРИНГ»	
P-OOS.02.2105 – 08/4(5) – 31.12.2025	РАЗДЕЛ ОХРАНА ОКРУЖАЮЩЕЙ СРЕДЫ К РАБОЧЕМУ ПРОЕКТУ «ИНДИВИДУАЛЬНЫЙ ТЕХНИЧЕСКИЙ ПРОЕКТ НА ЗАРЕЗКУ БОКОВОГО СТВОЛА С ГОРИЗОНТАЛЬНЫМ ОКОНЧАНИЕМ В СКВАЖИНЕ №89 НА МЕСТОРОЖДЕНИИ ДОСМУХАМБЕТОВСКОЕ ПРОЕКТНОЙ ГЛУБИНОЙ 2115,25М (ПО ВЕРТИКАЛИ) 3220,53М (ПО СТВОЛУ)»	стр. 219

Город : 952 Атырау 2025г
 Объект : 0004 РООС_Дос 89 Вар.№ 2
 ПК ЭРА v4.0 Модель: МРК-2014
 0304 Азот (II) оксид (Азота оксид) (6)




Условные обозначения:

Территория предприятия Санитарно-защитные зоны, группа N 01 Максим. значение концентрации Расч. прямоугольник N 01 Сетка для РП N 01	Изолинии в долях ПДК 0.050 ПДК 0.100 ПДК 0.264 ПДК 0.513 ПДК 0.761 ПДК 0.910 ПДК
--	---

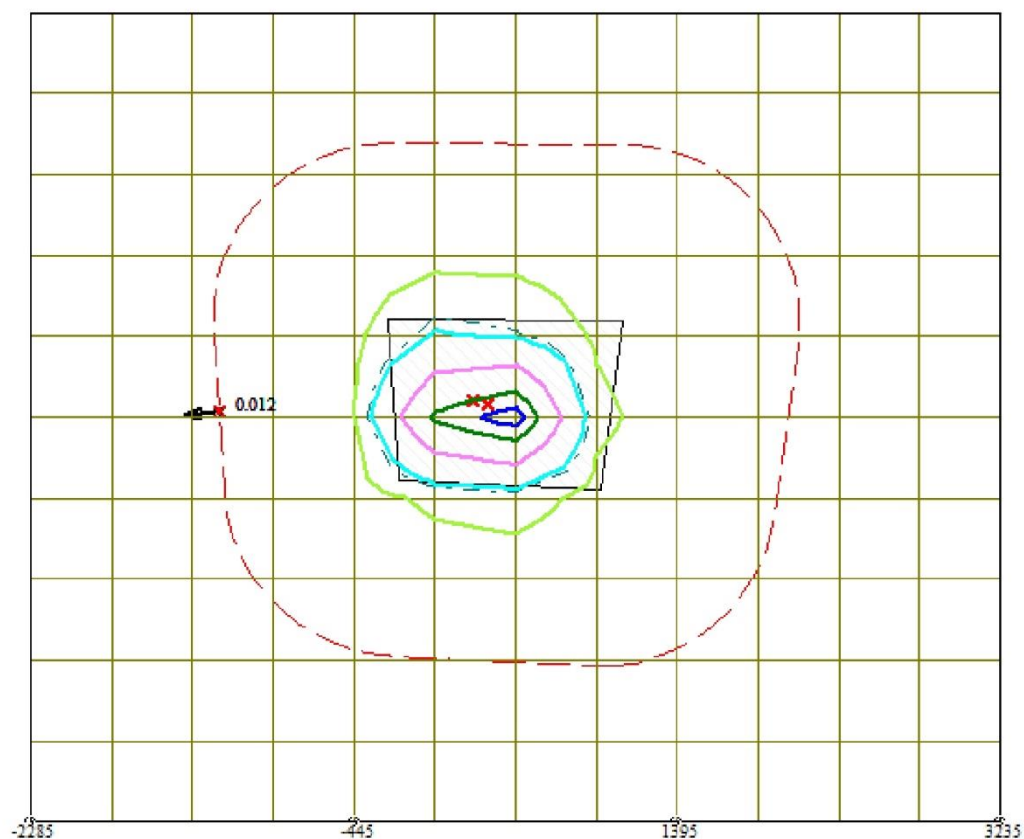
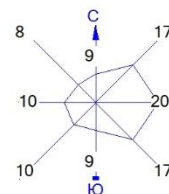
[0123] Железо (II, III) оксиды (в пересчете на железо) (диоксида триоксид, Железа оксид) (274)

0 338 1014м.
 Масштаб 1:33800

Макс концентрация 0.93436 ПДК достигается в точке x= 475 y= 163
 При опасном направлении 295° и опасной скорости ветра 0.75 м/с
 Расчетный прямоугольник № 1, ширина 5520 м, высота 4600 м,
 шаг расчетной сетки 460 м, количество расчетных точек 13*11
 Расчет на существующее положение.

	ТОВАРИЩЕСТВО С ОГРАНИЧЕННОЙ ОТВЕТСТВЕННОСТЬЮ «КМГ ИНЖИНИРИНГ»	
P-OOS.02.2105 – 08/4(5) – 31.12.2025	РАЗДЕЛ ОХРАНА ОКРУЖАЮЩЕЙ СРЕДЫ К РАБОЧЕМУ ПРОЕКТУ «ИНДИВИДУАЛЬНЫЙ ТЕХНИЧЕСКИЙ ПРОЕКТ НА ЗАРЕЗКУ БОКОВОГО СТВОЛА С ГОРИЗОНТАЛЬНЫМ ОКОНЧАНИЕМ В СКВАЖИНЕ №89 НА МЕСТОРОЖДЕНИИ ДОСМУХАМБЕТОВСКОЕ ПРОЕКТНОЙ ГЛУБИНОЙ 2115,25М (ПО ВЕРТИКАЛИ) 3220,53М (ПО СТВОЛУ)»	стр. 220

Город : 952 Атырау 2025г
 Объект : 0004 РООС_Дос 89 Вар.№ 2
 ПК ЭРА v4.0 Модель: МРК-2014
 0328 Углерод (Сажа, Углерод черный) (583)




Условные обозначения:

 Территория предприятия  Санитарно-защитные зоны, группа N 01  Максим. значение концентрации  Расч. прямоугольник N 01  Сетка для РП N 01	<p>Изолинии в долях ПДК</p>  0.050 ПДК  0.100 ПДК  0.114 ПДК  0.226 ПДК  0.338 ПДК  0.405 ПДК
--	--

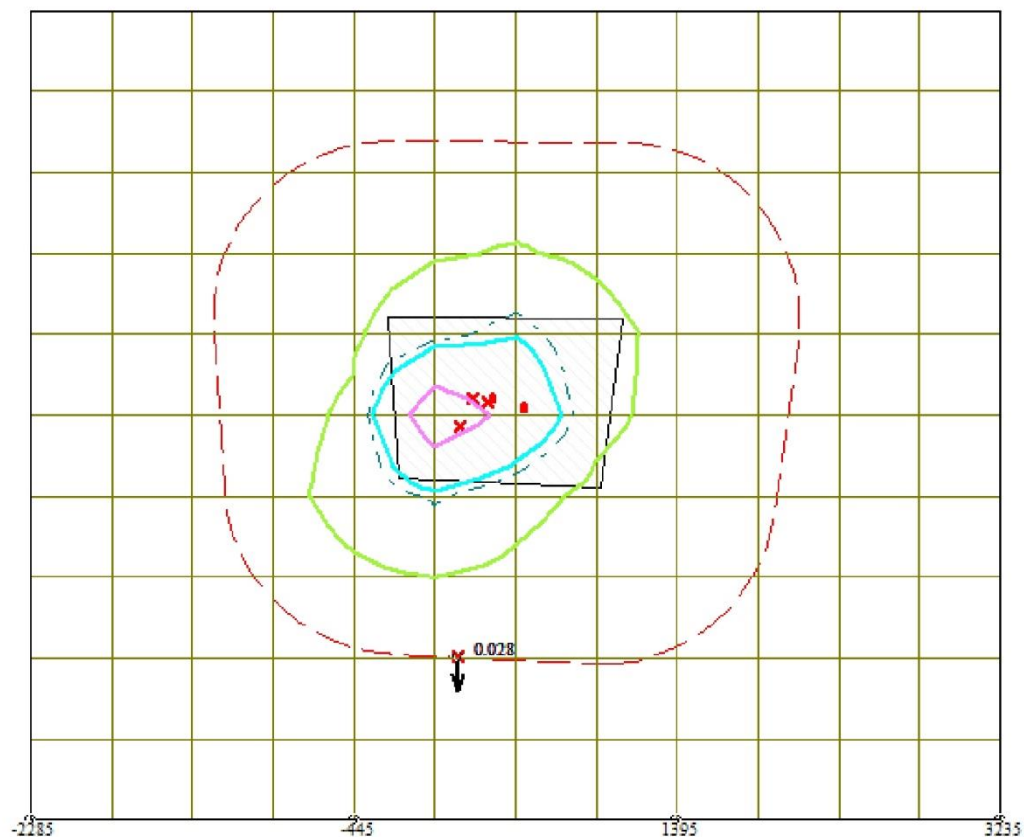
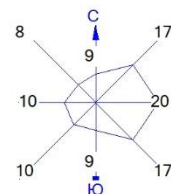
[0123] Железо (II, III) оксиды (в пересчете на железо) (диоксида железа триоксид, Железа оксид) (274)

0 338 1014м.
 Масштаб 1:33800

Макс концентрация 0.4474656 ПДК достигается в точке $x=475$ $y=163$
 При опасном направлении 293° и опасной скорости ветра 12 м/с
 Расчетный прямоугольник № 1, ширина 5520 м, высота 4600 м,
 шаг расчетной сетки 460 м, количество расчетных точек 13×11
 Расчет на существующее положение.

	ТОВАРИЩЕСТВО С ОГРАНИЧЕННОЙ ОТВЕТСТВЕННОСТЬЮ «КМГ ИНЖИНИРИНГ»	
P-OOS.02.2105 – 08/4(5) – 31.12.2025	РАЗДЕЛ ОХРАНА ОКРУЖАЮЩЕЙ СРЕДЫ К РАБОЧЕМУ ПРОЕКТУ «ИНДИВИДУАЛЬНЫЙ ТЕХНИЧЕСКИЙ ПРОЕКТ НА ЗАРЕЗКУ БОКОВОГО СТВОЛА С ГОРИЗОНТАЛЬНЫМ ОКОНЧАНИЕМ В СКВАЖИНЕ №89 НА МЕСТОРОЖДЕНИИ ДОСМУХАМБЕТОВСКОЕ ПРОЕКТНОЙ ГЛУБИНОЙ 2115,25М (ПО ВЕРТИКАЛИ) 3220,53М (ПО СТВОЛУ)»	стр. 221

Город : 952 Атырау 2025г
 Объект : 0004 РООС_Дос 89 Вар.№ 2
 ПК ЭРА v4.0 Модель: МРК-2014
 0330 Сера диоксид (Ангидрид сернистый, Сернистый газ, Сера (IV) оксид) (516)



Условные обозначения:


- Территория предприятия
- Санитарно-защитные зоны, группа N 01
- x [0123] Железо (II, III) оксиды (в пересчете на железо диоксид, Железа оксид) (274)
- ↑ Максим. значение концентрации
- Расч. прямоугольник N 01
- Сетка для РП N 01

Изолинии в долях ПДК

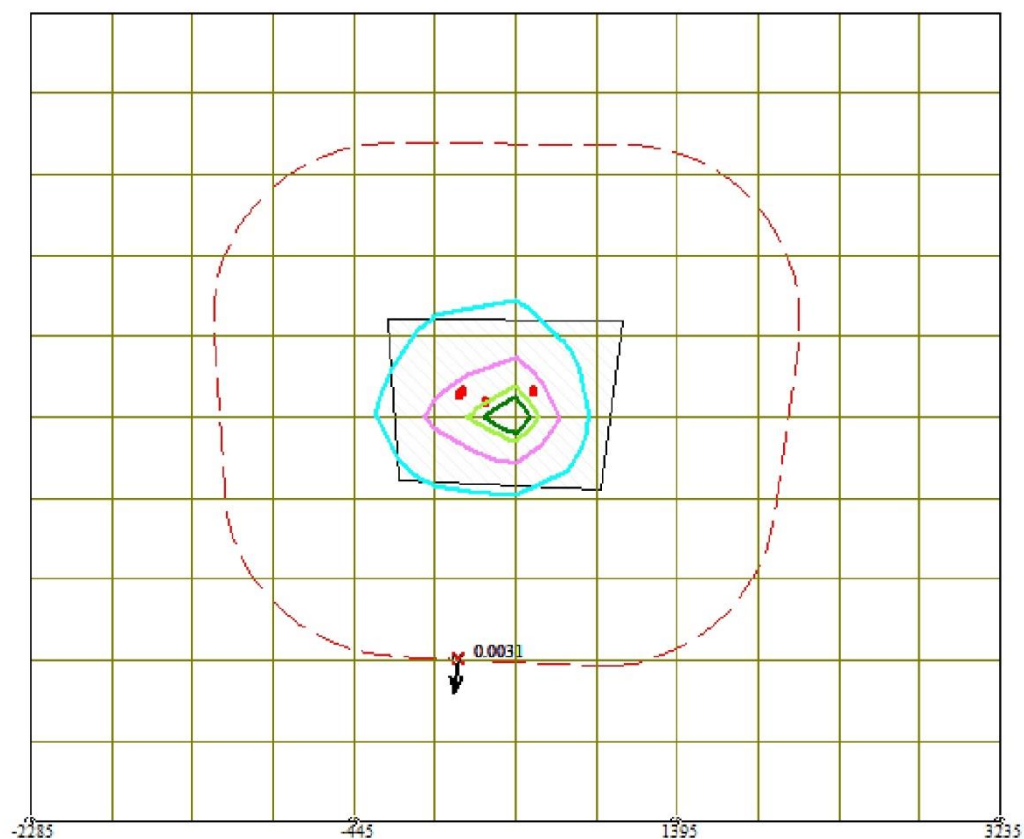
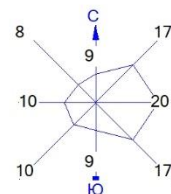
- 0.050 ПДК
- 0.100 ПДК
- 0.120 ПДК
- 0.232 ПДК

0 338 1014м.
 Масштаб 1:33800

Макс концентрация 0.3131238 ПДК достигается в точке $x=15$ $y=163$
 При опасном направлении 113° и опасной скорости ветра 0.75 м/с
 Расчетный прямоугольник № 1, ширина 5520 м, высота 4600 м,
 шаг расчетной сетки 460 м, количество расчетных точек 13×11
 Расчет на существующее положение.

	ТОВАРИЩЕСТВО С ОГРАНИЧЕННОЙ ОТВЕТСТВЕННОСТЬЮ «КМГ ИНЖИНИРИНГ»	
P-OOS.02.2105 – 08/4(5) – 31.12.2025	РАЗДЕЛ ОХРАНА ОКРУЖАЮЩЕЙ СРЕДЫ К РАБОЧЕМУ ПРОЕКТУ «ИНДИВИДУАЛЬНЫЙ ТЕХНИЧЕСКИЙ ПРОЕКТ НА ЗАРЕЗКУ БОКОВОГО СТВОЛА С ГОРИЗОНТАЛЬНЫМ ОКОНЧАНИЕМ В СКВАЖИНЕ №89 НА МЕСТОРОЖДЕНИИ ДОСМУХАМБЕТОВСКОЕ ПРОЕКТНОЙ ГЛУБИНОЙ 2115,25М (ПО ВЕРТИКАЛИ) 3220,53М (ПО СТВОЛУ)»	стр. 222

Город : 952 Атырау 2025г
 Объект : 0004 РООС_Дос 89 Вар.№ 2
 ПК ЭРА v4.0 Модель: МРК-2014
 0333 Сероводород (Дигидросульфид) (518)



Условные обозначения:

- Территория предприятия
- Санитарно-защитные зоны, группа N 01
- ↑ Максим. значение концентрации
- Расч. прямоугольник N 01
- Сетка для РП N 01


Изолинии в долях ПДК

- 0.019 ПДК
- 0.037 ПДК
- 0.050 ПДК
- 0.055 ПДК

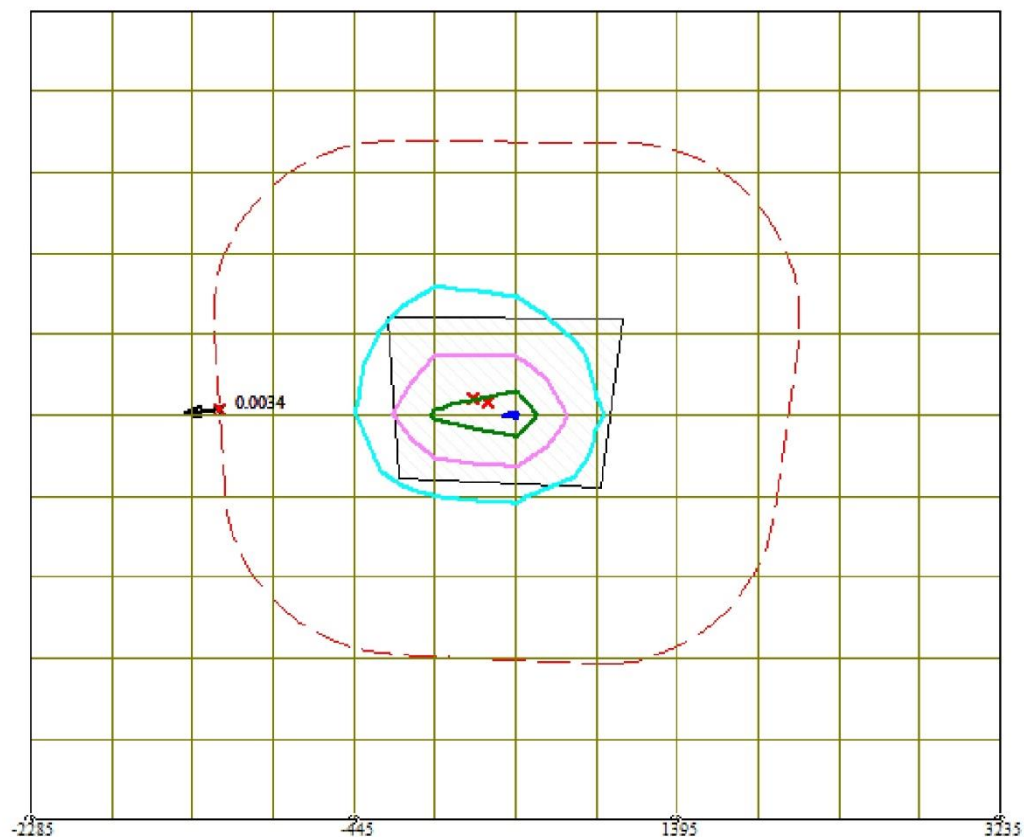
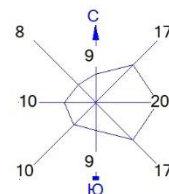
[0123] Железо (II, III) оксиды (в пересчете на железо) (дигидро триоксид, Железа оксид) (274)


0 338 1014м.
 Масштаб 1:33800

Макс концентрация 0.0642963 ПДК достигается в точке x= 475 y= 163
 При опасном направлении 297° и опасной скорости ветра 12 м/с
 Расчетный прямоугольник № 1, ширина 5520 м, высота 4600 м,
 шаг расчетной сетки 460 м, количество расчетных точек 13*11
 Расчет на существующее положение.

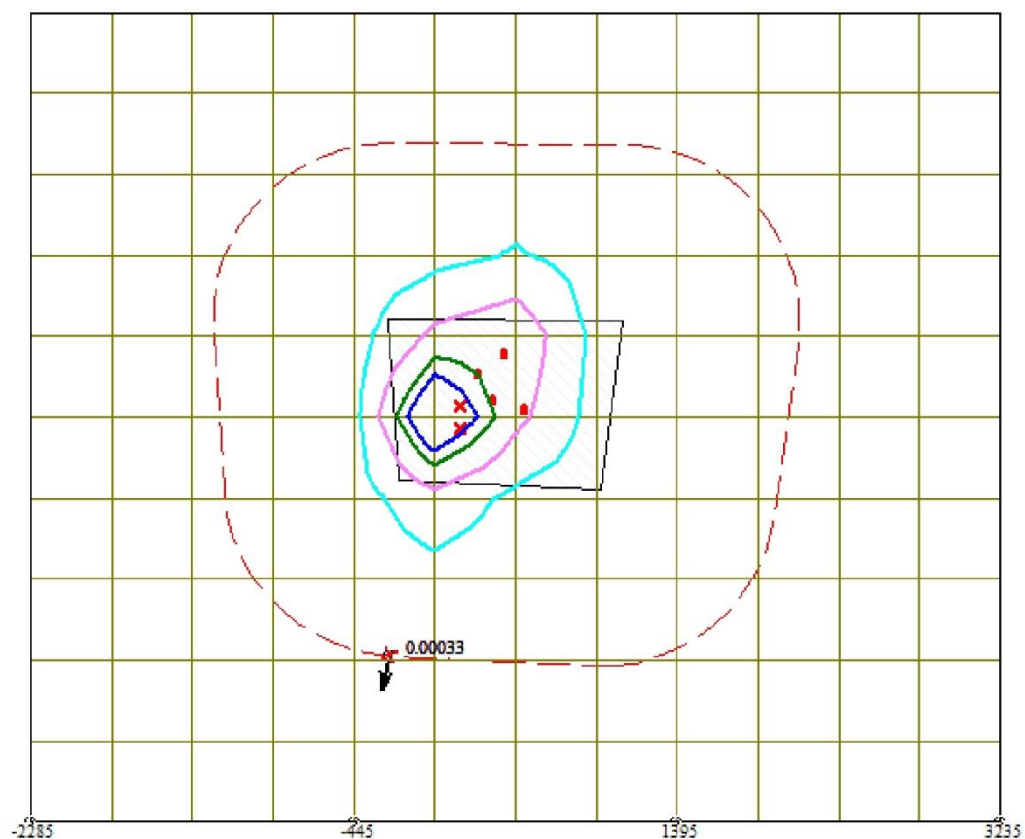
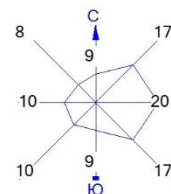
	ТОВАРИЩЕСТВО С ОГРАНИЧЕННОЙ ОТВЕТСТВЕННОСТЬЮ «КМГ ИНЖИНИРИНГ»	
P-OOS.02.2105 – 08/4(5) – 31.12.2025	РАЗДЕЛ ОХРАНА ОКРУЖАЮЩЕЙ СРЕДЫ К РАБОЧЕМУ ПРОЕКТУ «ИНДИВИДУАЛЬНЫЙ ТЕХНИЧЕСКИЙ ПРОЕКТ НА ЗАРЕЗКУ БОКОВОГО СТВОЛА С ГОРИЗОНТАЛЬНЫМ ОКОНЧАНИЕМ В СКВАЖИНЕ №89 НА МЕСТОРОЖДЕНИИ ДОСМУХАМБЕТОВСКОЕ ПРОЕКТНОЙ ГЛУБИНОЙ 2115,25М (ПО ВЕРТИКАЛИ) 3220,53М (ПО СТВОЛУ)»	стр. 223

Город : 952 Атырау 2025г
 Объект : 0004 РООС_Дос 89 Вар.№ 2
 ПК ЭРА v4.0 Модель: МРК-2014
 0337 Углерод оксид (Оксид углерода, Угарный газ) (584)



	ТОВАРИЩЕСТВО С ОГРАНИЧЕННОЙ ОТВЕТСТВЕННОСТЬЮ «КМГ ИНЖИНИРИНГ»	
P-OOS.02.2105 – 08/4(5) – 31.12.2025	РАЗДЕЛ ОХРАНА ОКРУЖАЮЩЕЙ СРЕДЫ К РАБОЧЕМУ ПРОЕКТУ «ИНДИВИДУАЛЬНЫЙ ТЕХНИЧЕСКИЙ ПРОЕКТ НА ЗАРЕЗКУ БОКОВОГО СТВОЛА С ГОРИЗОНТАЛЬНЫМ ОКОНЧАНИЕМ В СКВАЖИНЕ №89 НА МЕСТОРОЖДЕНИИ ДОСМУХАМБЕТОВСКОЕ ПРОЕКТНОЙ ГЛУБИНОЙ 2115,25М (ПО ВЕРТИКАЛИ) 3220,53М (ПО СТВОЛУ)»	стр. 224

Город : 952 Атырау 2025г
 Объект : 0004 РООС_Дос 89 Вар.№ 2
 ПК ЭРА v4.0 Модель: МРК-2014
 0415 Смесь углеводородов предельных C1-C5 (1502*)



Условные обозначения:


- Территория предприятия
- Санитарно-защитные зоны, группа N 01
- * [0123] Железо (II, III) оксиды (в пересчете на железо) (диоксида железа триоксид, Железа оксид) (274)
- ↑ Максим. значение концентрации
- Расч. прямоугольник N 01
- Сетка для РП N 01

Изолинии в долях ПДК

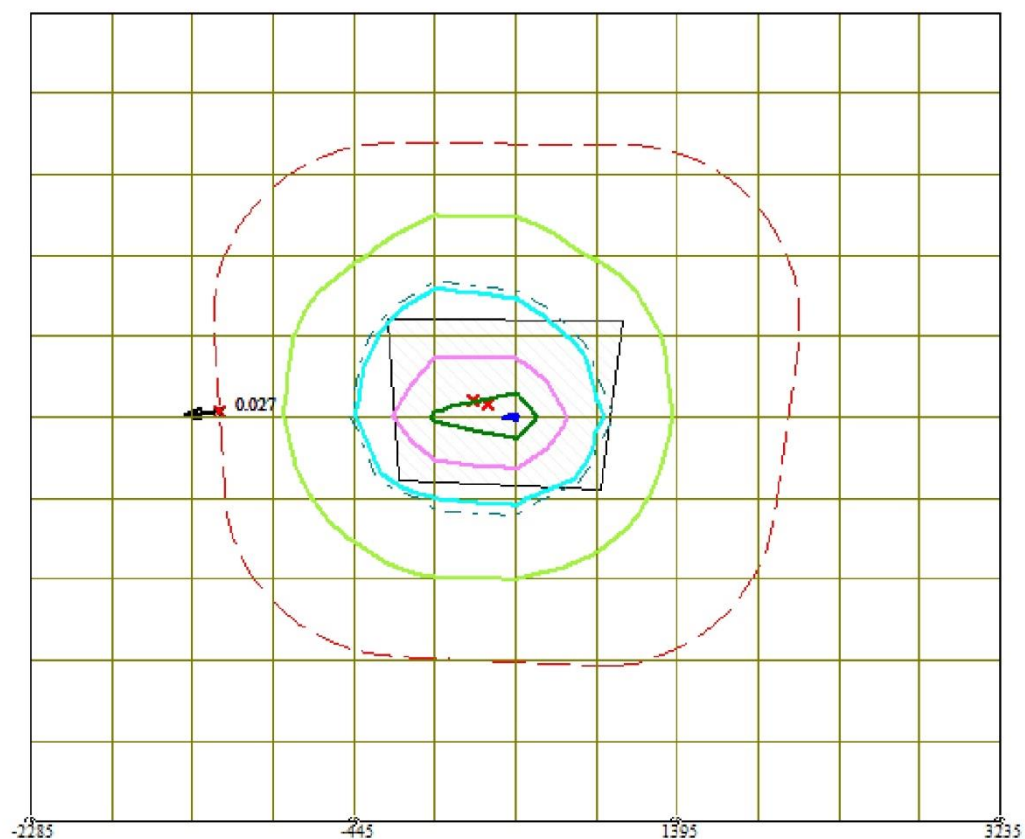
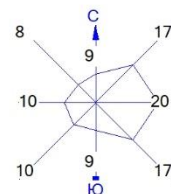
- 0.00083 ПДК
- 0.0016 ПДК
- 0.0024 ПДК
- 0.0028 ПДК

0 338 1014м.
 Масштаб 1:33800

Макс концентрация 0.0039735 ПДК достигается в точке $x=15$ $y=163$
 При опасном направлении 113° и опасной скорости ветра 0.75 м/с
 Расчетный прямоугольник № 1, ширина 5520 м, высота 4600 м,
 шаг расчетной сетки 460 м, количество расчетных точек 13*11
 Расчет на существующее положение.

	ТОВАРИЩЕСТВО С ОГРАНИЧЕННОЙ ОТВЕТСТВЕННОСТЬЮ «КМГ ИНЖИНИРИНГ»	
P-OOS.02.2105 – 08/4(5) – 31.12.2025	РАЗДЕЛ ОХРАНА ОКРУЖАЮЩЕЙ СРЕДЫ К РАБОЧЕМУ ПРОЕКТУ «ИНДИВИДУАЛЬНЫЙ ТЕХНИЧЕСКИЙ ПРОЕКТ НА ЗАРЕЗКУ БОКОВОГО СТВОЛА С ГОРИЗОНТАЛЬНЫМ ОКОНЧАНИЕМ В СКВАЖИНЕ №89 НА МЕСТОРОЖДЕНИИ ДОСМУХАМБЕТОВСКОЕ ПРОЕКТНОЙ ГЛУБИНОЙ 2115,25М (ПО ВЕРТИКАЛИ) 3220,53М (ПО СТВОЛУ)»	стр. 225

Город : 952 Атырау 2025г
 Объект : 0004 РООС_Дос 89 Вар.№ 2
 ПК ЭРА v4.0 Модель: МРК-2014
 1301 Проп-2-ен-1-аль (Акролеин, Акрилальдегид) (474)




Условные обозначения:

 Территория предприятия  Санитарно-защитные зоны, группа N 01  Максим. значение концентрации  Расч. прямоугольник N 01  Сетка для РП N 01	<p>Изолинии в долях ПДК</p>  0.050 ПДК  0.100 ПДК  0.108 ПДК  0.210 ПДК  0.312 ПДК  0.373 ПДК
--	--

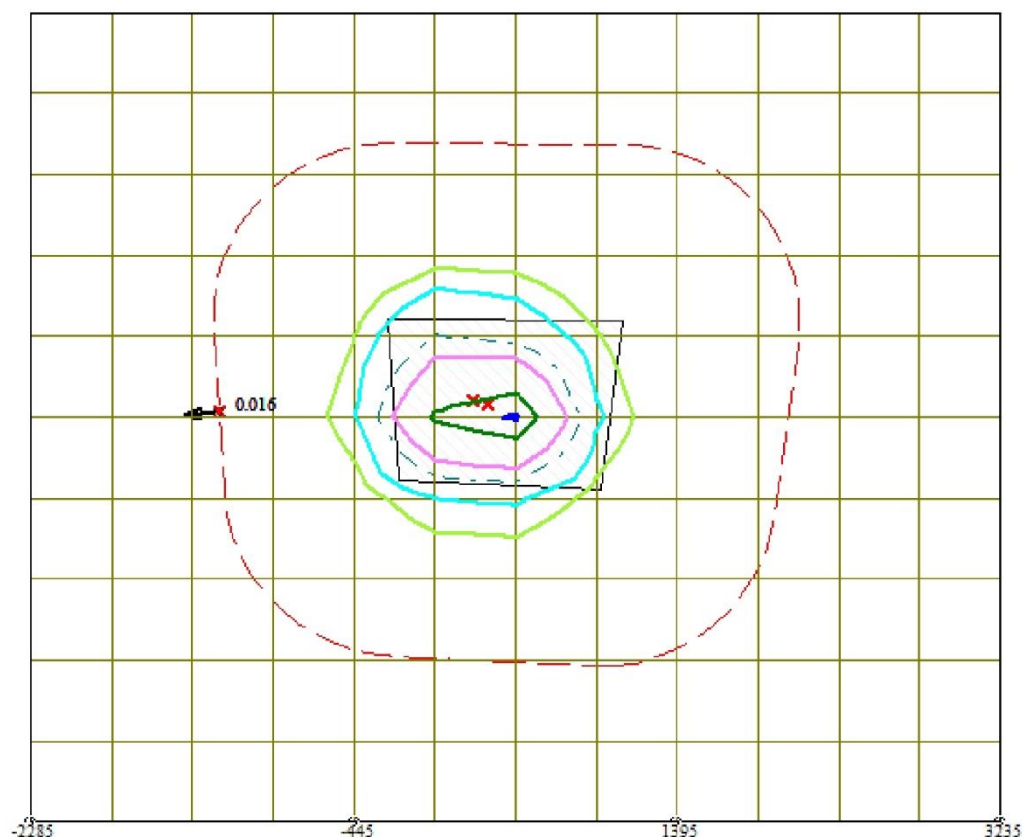
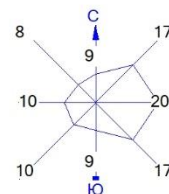
[0123] Железо (II, III) оксиды (в пересчете на железо) (диоксида железа триоксид, Железа оксид) (274)


0 338 1014м.
 Масштаб 1:33800

Макс концентрация 0.3833272 ПДК достигается в точке $x=475$ $y=163$
 При опасном направлении 295° и опасной скорости ветра 0.75 м/с
 Расчетный прямоугольник № 1, ширина 5520 м, высота 4600 м,
 шаг расчетной сетки 460 м, количество расчетных точек 13×11
 Расчет на существующее положение.

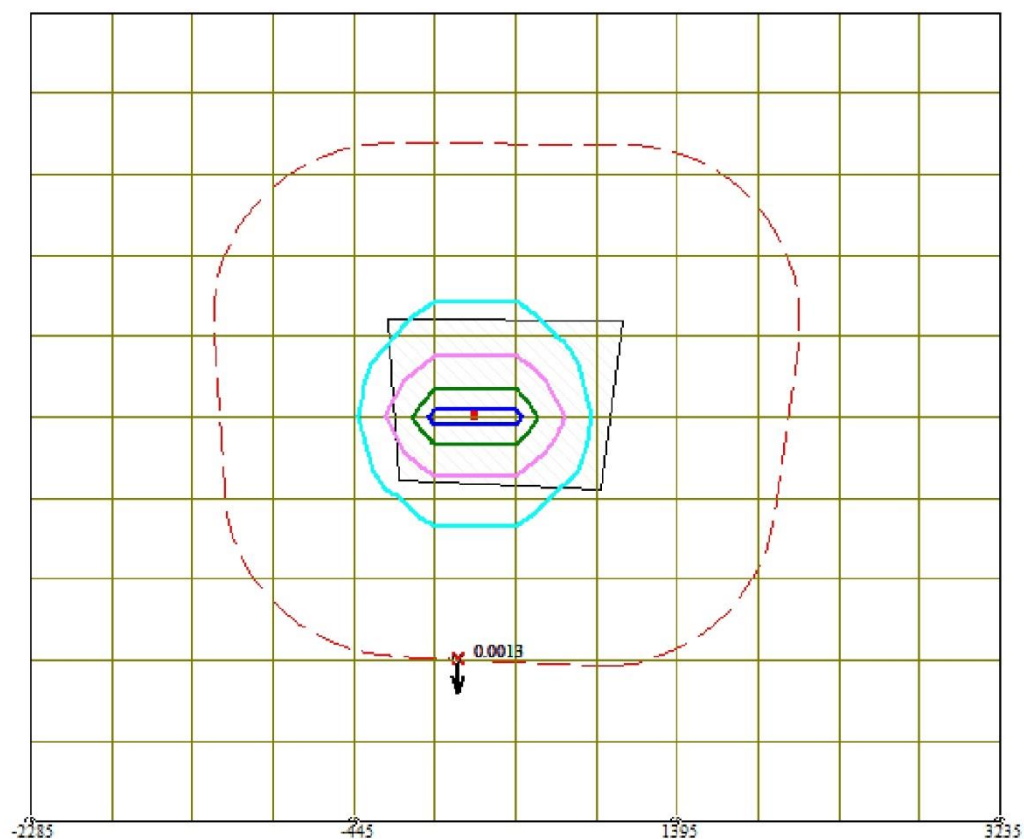
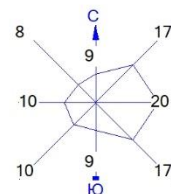
	ТОВАРИЩЕСТВО С ОГРАНИЧЕННОЙ ОТВЕТСТВЕННОСТЬЮ «КМГ ИНЖИНИРИНГ»	
P-OOS.02.2105 – 08/4(5) – 31.12.2025	РАЗДЕЛ ОХРАНА ОКРУЖАЮЩЕЙ СРЕДЫ К РАБОЧЕМУ ПРОЕКТУ «ИНДИВИДУАЛЬНЫЙ ТЕХНИЧЕСКИЙ ПРОЕКТ НА ЗАРЕЗКУ БОКОВОГО СТВОЛА С ГОРИЗОНТАЛЬНЫМ ОКОНЧАНИЕМ В СКВАЖИНЕ №89 НА МЕСТОРОЖДЕНИИ ДОСМУХАМБЕТОВСКОЕ ПРОЕКТНОЙ ГЛУБИНОЙ 2115,25М (ПО ВЕРТИКАЛИ) 3220,53М (ПО СТВОЛУ)»	стр. 226

Город : 952 Атырау 2025г
 Объект : 0004 РООС_Дос 89 Вар.№ 2
 ПК ЭРА v4.0 Модель: МРК-2014
 1325 Формальдегид (Метаналь) (609)



	ТОВАРИЩЕСТВО С ОГРАНИЧЕННОЙ ОТВЕТСТВЕННОСТЬЮ «КМГ ИНЖИНИРИНГ»	
P-OOS.02.2105 – 08/4(5) – 31.12.2025	РАЗДЕЛ ОХРАНА ОКРУЖАЮЩЕЙ СРЕДЫ К РАБОЧЕМУ ПРОЕКТУ «ИНДИВИДУАЛЬНЫЙ ТЕХНИЧЕСКИЙ ПРОЕКТ НА ЗАРЕЗКУ БОКОВОГО СТВОЛА С ГОРИЗОНТАЛЬНЫМ ОКОНЧАНИЕМ В СКВАЖИНЕ №89 НА МЕСТОРОЖДЕНИИ ДОСМУХАМБЕТОВСКОЕ ПРОЕКТНОЙ ГЛУБИНОЙ 2115,25М (ПО ВЕРТИКАЛИ) 3220,53М (ПО СТВОЛУ)»	стр. 227

Город : 952 Атырау 2025г
 Объект : 0004 РООС_Дос 89 Вар.№ 2
 ПК ЭРА v4.0 Модель: МРК-2014
 2735 Масло минеральное нефтяное (веретенное, машинное, цилиндровое и др.) (716*)



Условные обозначения:


- Территория предприятия
- Санитарно-защитные зоны, группа N 01
- [0123] Железо (II, III) оксиды (в пересчете на железо) (диоксида железа триоксид, Железа оксид) (274)
- Максим. значение концентрации
- Расч. прямоугольник N 01
- Сетка для РП N 01

Изолинии в долях ПДК

- 0.0055 ПДК
- 0.011 ПДК
- 0.016 ПДК
- 0.019 ПДК

0 338 1014м.
 Масштаб 1:33800

Макс концентрация 0.0205263 ПДК достигается в точке $x=475$ $y=163$
 При опасном направлении 273° и опасной скорости ветра 12 м/с
 Расчетный прямоугольник № 1, ширина 5520 м, высота 4600 м,
 шаг расчетной сетки 460 м, количество расчетных точек 13*11
 Расчет на существующее положение.

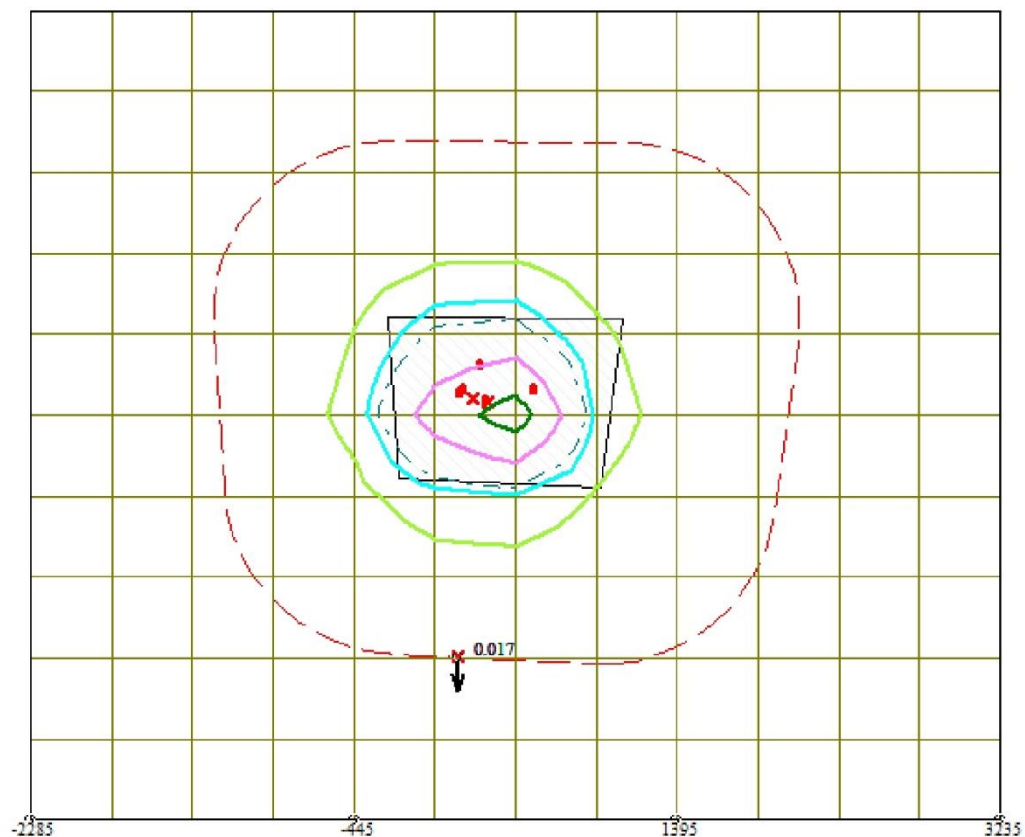
	ТОВАРИЩЕСТВО С ОГРАНИЧЕННОЙ ОТВЕТСТВЕННОСТЬЮ «КМГ ИНЖИНИРИНГ»	
P-OOS.02.2105 – 08/4(5) – 31.12.2025	РАЗДЕЛ ОХРАНА ОКРУЖАЮЩЕЙ СРЕДЫ К РАБОЧЕМУ ПРОЕКТУ «ИНДИВИДУАЛЬНЫЙ ТЕХНИЧЕСКИЙ ПРОЕКТ НА ЗАРЕЗКУ БОКОВОГО СТВОЛА С ГОРИЗОНТАЛЬНЫМ ОКОНЧАНИЕМ В СКВАЖИНЕ №89 НА МЕСТОРОЖДЕНИИ ДОСМУХАМБЕТОВСКОЕ ПРОЕКТНОЙ ГЛУБИНОЙ 2115,25М (ПО ВЕРТИКАЛИ) 3220,53М (ПО СТВОЛУ)»	стр. 228

Город : 952 Атырау 2025г

Объект : 0004 РООС_Дос 89 Вар.№ 2

ПК ЭРА v4.0 Модель: МРК-2014

2754 Алканы C12-19 /в пересчете на C/ (Углеводороды предельные C12-C19 (в пересчете на C); Растворитель РПК-265П) (10)



Условные обозначения:

Территория предприятия

Санитарно-защитные зоны, группа N 01

[0123] Железо (II, III) оксиды (в пересчете на железо) (диоксида железа триоксид, Железа оксид) (274)

Максим. значение концентрации

Расч. прямоугольник N 01

Сетка для РП N 01

Изолинии в долях ПДК

0.050 ПДК

0.083 ПДК

0.100 ПДК

0.163 ПДК

0.242 ПДК




Макс концентрация 0.2830667 ПДК достигается в точке x= 475 y= 163

При опасном направлении 295° и опасной скорости ветра 12 м/с

Расчетный прямоугольник № 1, ширина 5520 м, высота 4600 м,

шаг расчетной сетки 460 м, количество расчетных точек 13*11

Расчёт на существующее положение.

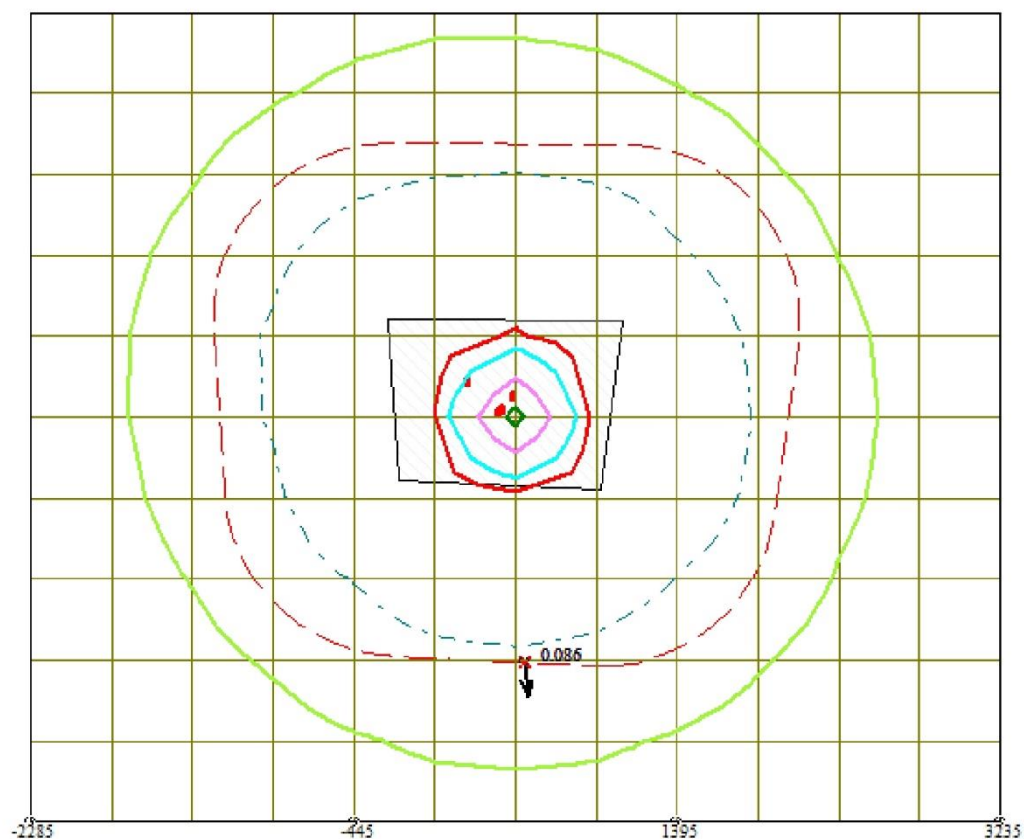
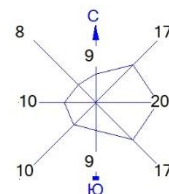
	ТОВАРИЩЕСТВО С ОГРАНИЧЕННОЙ ОТВЕТСТВЕННОСТЬЮ «КМГ ИНЖИНИРИНГ»	
P-OOS.02.2105 – 08/4(5) – 31.12.2025	РАЗДЕЛ ОХРАНА ОКРУЖАЮЩЕЙ СРЕДЫ К РАБОЧЕМУ ПРОЕКТУ «ИНДИВИДУАЛЬНЫЙ ТЕХНИЧЕСКИЙ ПРОЕКТ НА ЗАРЕЗКУ БОКОВОГО СТВОЛА С ГОРИЗОНТАЛЬНЫМ ОКОНЧАНИЕМ В СКВАЖИНЕ №89 НА МЕСТОРОЖДЕНИИ ДОСМУХАМБЕТОВСКОЕ ПРОЕКТНОЙ ГЛУБИНОЙ 2115,25М (ПО ВЕРТИКАЛИ) 3220,53М (ПО СТВОЛУ)»	стр. 229

Город : 952 Атырау 2025г

Объект : 0004 РООС_Дос 89 Вар.№ 2

ПК ЭРА v4.0 Модель: МРК-2014

2907 Пыль неорганическая, содержащая двуокись кремния в %: более 70 (Динас) (493)



Условные обозначения:

Территория предприятия

Санитарно-защитные зоны, группа N 01

[0123] Железо (II, III) оксиды (в пересчете на железо) диоксида железа триоксид, Железа оксид) (274)

Максим. значение концентрации

Расч. прямоугольник N 01

Сетка для РП N 01

Изолинии в долях ПДК

0.050 ПДК

0.100 ПДК


1.953 ПДК

3.887 ПДК

5.822 ПДК

0 338 1014м.
Масштаб 1:33800

Макс концентрация 6.4376369 ПДК достигается в точке $x = 475$ $y = 163$
При опасном направлении 303° и опасной скорости ветра 12 м/с
Расчетный прямоугольник № 1, ширина 5520 м, высота 4600 м,
шаг расчетной сетки 460 м, количество расчетных точек 13×11
Расчет на существующее положение.

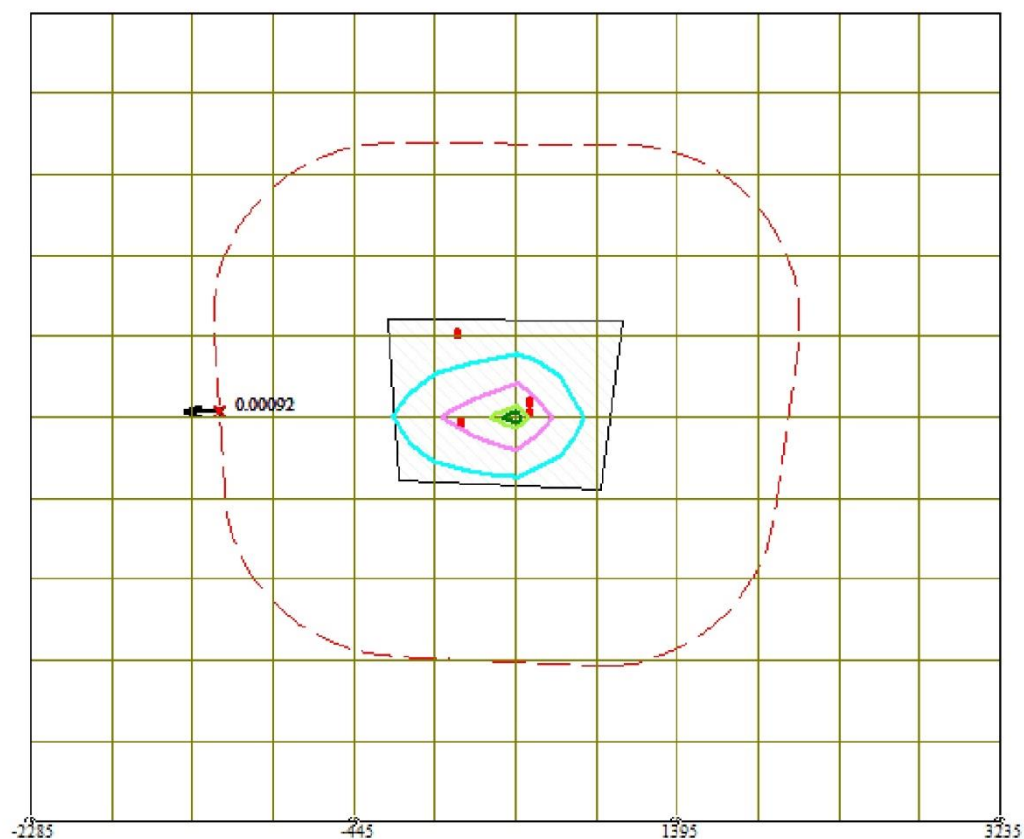
	ТОВАРИЩЕСТВО С ОГРАНИЧЕННОЙ ОТВЕТСТВЕННОСТЬЮ «КМГ ИНЖИНИРИНГ»	
P-OOS.02.2105 – 08/4(5) – 31.12.2025	РАЗДЕЛ ОХРАНА ОКРУЖАЮЩЕЙ СРЕДЫ К РАБОЧЕМУ ПРОЕКТУ «ИНДИВИДУАЛЬНЫЙ ТЕХНИЧЕСКИЙ ПРОЕКТ НА ЗАРЕЗКУ БОКОВОГО СТВОЛА С ГОРИЗОНТАЛЬНЫМ ОКОНЧАНИЕМ В СКВАЖИНЕ №89 НА МЕСТОРОЖДЕНИИ ДОСМУХАМБЕТОВСКОЕ ПРОЕКТНОЙ ГЛУБИНОЙ 2115,25М (ПО ВЕРТИКАЛИ) 3220,53М (ПО СТВОЛУ)»	стр. 230

Город : 952 Атырау 2025г

Объект : 0004 РООС_Дос 89 Вар.№ 2

ПК ЭРА v4.0 Модель: МРК-2014

2908 Пыль неорганическая, содержащая двуокись кремния в %: 70-20 (шамот, цемент, пыль цементного производства - глина, глинистый сланец, доменный шлак, песок, клинкер, зола, кремнезем, зола углей казахстанских месторождений) (494)



Условные обозначения:

Территория предприятия

Санитарно-защитные зоны, группа N 01

[0123] Железо (II, III) оксиды (в пересчете на железо) (диоксида железа триоксид, Железа оксид) (274)

Максим. значение концентрации

Расч. прямоугольник N 01

Сетка для РП N 01

Изолинии в долях ПДК

0.018 ПДК


0.036 ПДК

0.050 ПДК

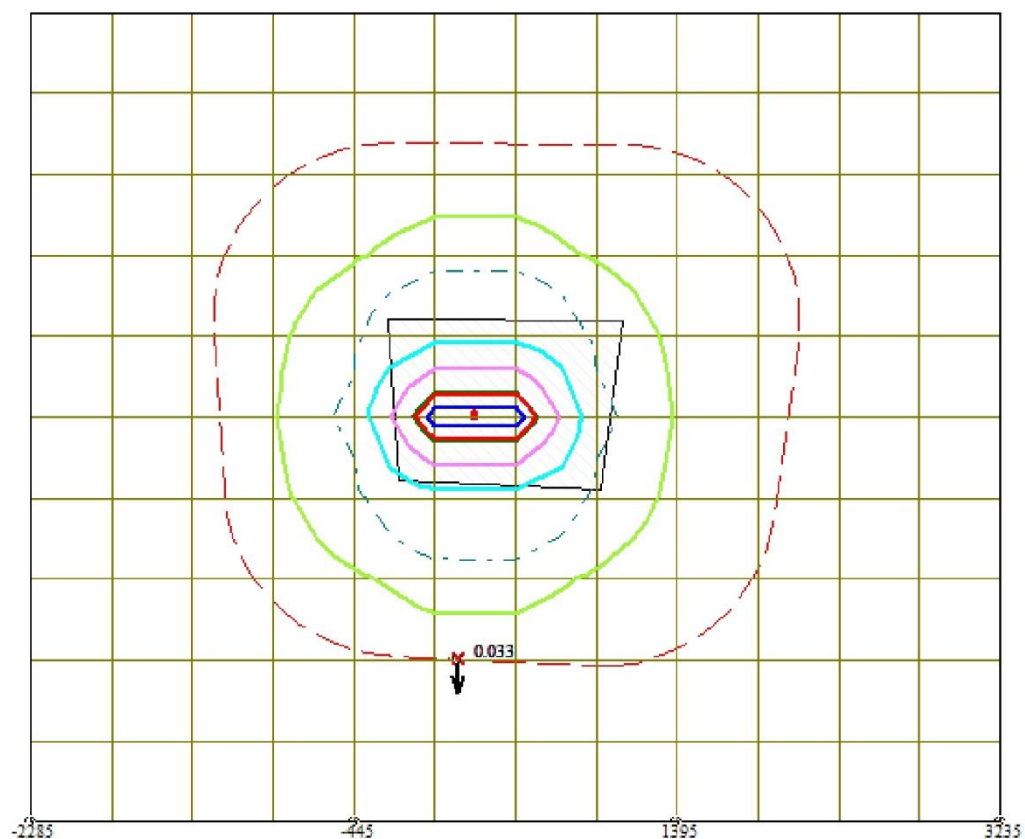
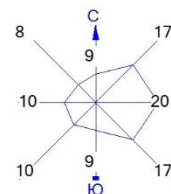
0.054 ПДК

0 338 1014м.
Масштаб 1:33800

Макс концентрация 0.0574789 ПДК достигается в точке $x = 475$ $y = 163$
При опасном направлении 75° и опасной скорости ветра 12 м/с
Расчетный прямоугольник № 1, ширина 5520 м, высота 4600 м,
шаг расчетной сетки 460 м, количество расчетных точек 13×11
Расчет на существующее положение.

	ТОВАРИЩЕСТВО С ОГРАНИЧЕННОЙ ОТВЕТСТВЕННОСТЬЮ «КМГ ИНЖИНИРИНГ»	
P-OOS.02.2105 – 08/4(5) – 31.12.2025	РАЗДЕЛ ОХРАНА ОКРУЖАЮЩЕЙ СРЕДЫ К РАБОЧЕМУ ПРОЕКТУ «ИНДИВИДУАЛЬНЫЙ ТЕХНИЧЕСКИЙ ПРОЕКТ НА ЗАРЕЗКУ БОКОВОГО СТВОЛА С ГОРИЗОНТАЛЬНЫМ ОКОНЧАНИЕМ В СКВАЖИНЕ №89 НА МЕСТОРОЖДЕНИИ ДОСМУХАМБЕТОВСКОЕ ПРОЕКТНОЙ ГЛУБИНОЙ 2115,25М (ПО ВЕРТИКАЛИ) 3220,53М (ПО СТВОЛУ)»	стр. 231

Город : 952 Атырау 2025г
 Объект : 0004 РООС_Дос 89 Вар.№ 2
 ПК ЭРА v4.0 Модель: МРК-2014
 2930 Пыль абразивная (Корунд белый, Монокорунд) (1027*)



Условные обозначения:

- Территория предприятия
- Санитарно-защитные зоны, группа N 01
- ↑ Максим. значение концентрации
- Расч. прямоугольник N 01
- Сетка для РП N 01


Изолинии в долях ПДК

- 0.050 ПДК
- 0.100 ПДК
- 0.329 ПДК
- 0.652 ПДК
- 0.975 ПДК
- 1.0 ПДК
- 1.168 ПДК

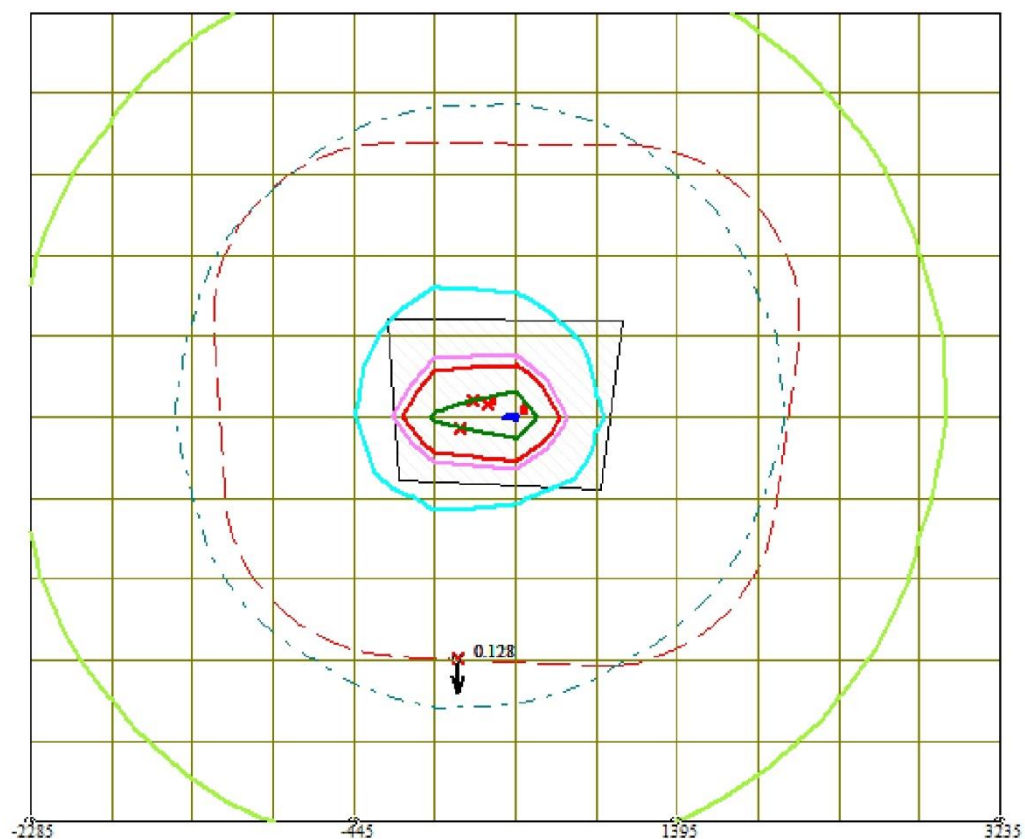
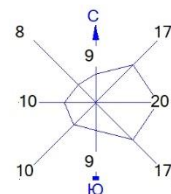
[0123] Железо (II, III) оксиды (в пересчете на железо диоксид, Железо триоксид, Железа оксид) (274)

0 338 1014м.
 Масштаб 1:33800

Макс концентрация 1.2976589 ПДК достигается в точке x= 475 y= 163
 При опасном направлении 273° и опасной скорости ветра 12 м/с
 Расчетный прямоугольник № 1, ширина 5520 м, высота 4600 м,
 шаг расчетной сетки 460 м, количество расчетных точек 13*11
 Расчет на существующее положение.

	ТОВАРИЩЕСТВО С ОГРАНИЧЕННОЙ ОТВЕТСТВЕННОСТЬЮ «КМГ ИНЖИНИРИНГ»	
P-OOS.02.2105 – 08/4(5) – 31.12.2025	РАЗДЕЛ ОХРАНА ОКРУЖАЮЩЕЙ СРЕДЫ К РАБОЧЕМУ ПРОЕКТУ «ИНДИВИДУАЛЬНЫЙ ТЕХНИЧЕСКИЙ ПРОЕКТ НА ЗАРЕЗКУ БОКОВОГО СТВОЛА С ГОРИЗОНТАЛЬНЫМ ОКОНЧАНИЕМ В СКВАЖИНЕ №89 НА МЕСТОРОЖДЕНИИ ДОСМУХАМБЕТОВСКОЕ ПРОЕКТНОЙ ГЛУБИНОЙ 2115,25М (ПО ВЕРТИКАЛИ) 3220,53М (ПО СТВОЛУ)»	стр. 232

Город : 952 Атырау 2025г
 Объект : 0004 РООС_Дос 89 Вар.№ 2
 ПК ЭРА v4.0 Модель: МРК-2014
 6007 0301+0330




Условные обозначения:

Территория предприятия Санитарно-защитные зоны, группа N 01 Максим. значение концентрации Расч. прямоугольник N 01 Сетка для РП N 01	Изолинии в долях ПДК 0.050 ПДК 0.100 ПДК 0.463 ПДК 0.896 ПДК 1.0 ПДК 1.328 ПДК 1.588 ПДК
--	--

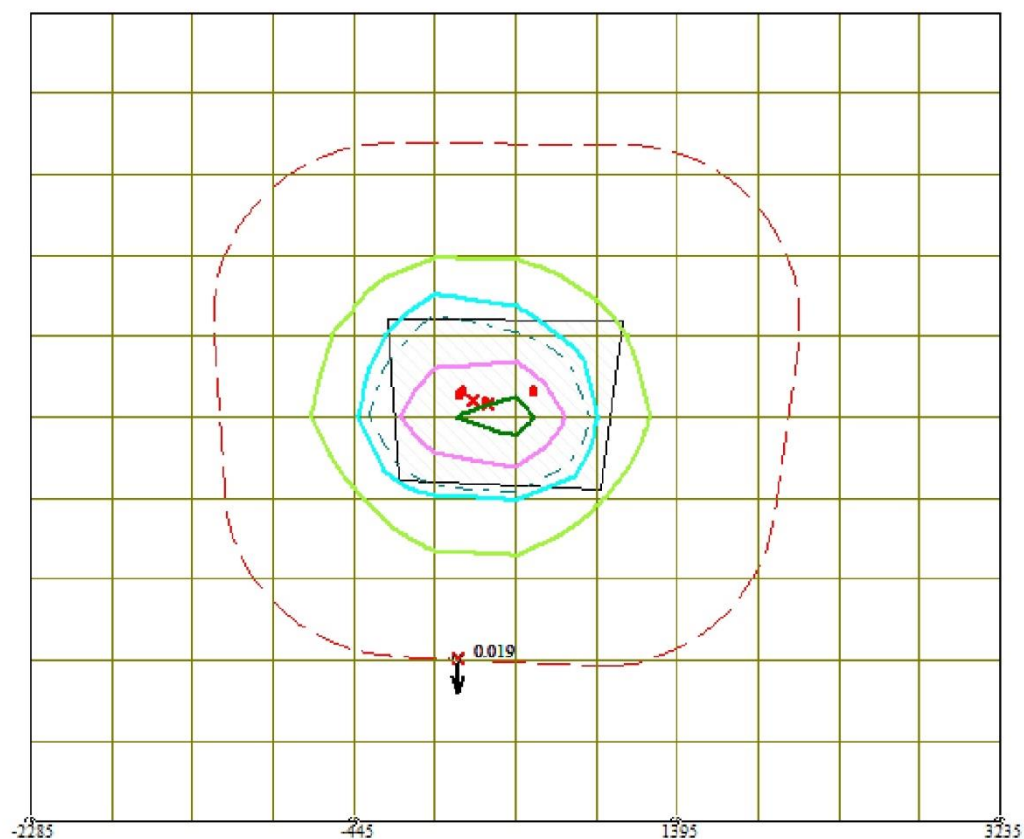
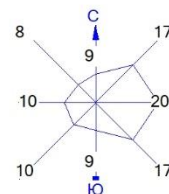
[0123] Железо (II, III) оксиды (в пересчете на железо) (диоксида железа триоксид, Железа оксид) (274)

0 338 1014м.
 Масштаб 1:33800



Макс концентрация 1.6318132 ПДК достигается в точке $x = 475$ $y = 163$
 При опасном направлении 295° и опасной скорости ветра 0.75 м/с
 Расчетный прямоугольник № 1, ширина 5520 м, высота 4600 м,
 шаг расчетной сетки 460 м, количество расчетных точек 13×11
 Расчет на существующее положение.

	ТОВАРИЩЕСТВО С ОГРАНИЧЕННОЙ ОТВЕТСТВЕННОСТЬЮ «КМГ ИНЖИНИРИНГ»	
P-OOS.02.2105 – 08/4(5) – 31.12.2025	РАЗДЕЛ ОХРАНА ОКРУЖАЮЩЕЙ СРЕДЫ К РАБОЧЕМУ ПРОЕКТУ «ИНДИВИДУАЛЬНЫЙ ТЕХНИЧЕСКИЙ ПРОЕКТ НА ЗАРЕЗКУ БОКОВОГО СТВОЛА С ГОРИЗОНТАЛЬНЫМ ОКОНЧАНИЕМ В СКВАЖИНЕ №89 НА МЕСТОРОЖДЕНИИ ДОСМУХАМБЕТОВСКОЕ ПРОЕКТНОЙ ГЛУБИНОЙ 2115,25М (ПО ВЕРТИКАЛИ) 3220,53М (ПО СТВОЛУ)»	стр. 233

Город : 952 Атырау 2025г
 Объект : 0004 РООС_Дос 89 Вар.№ 2
 ПК ЭРА v4.0 Модель: МРК-2014
 6037 0333+1325




Условные обозначения:

 Территория предприятия  Санитарно-защитные зоны, группа N 01  Максим. значение концентрации  Расч. прямоугольник N 01  Сетка для РП N 01	Изолинии в долях ПДК  0.050 ПДК  0.082 ПДК  0.100 ПДК  0.159 ПДК  0.236 ПДК
--	---

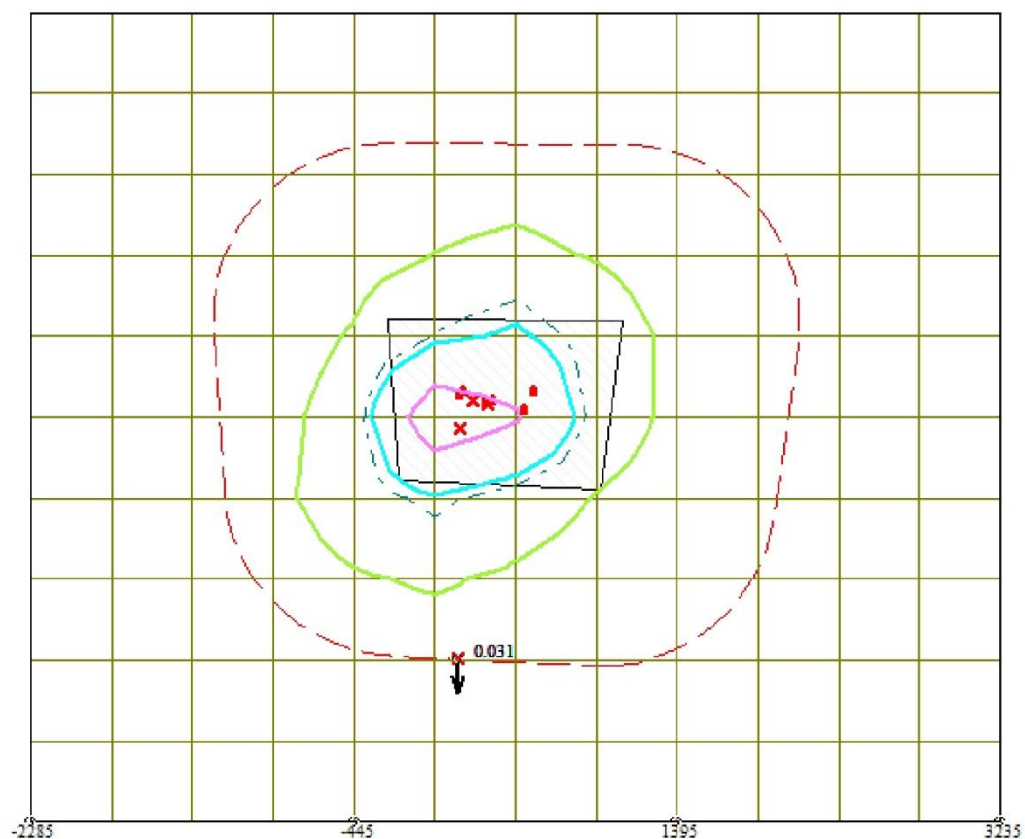
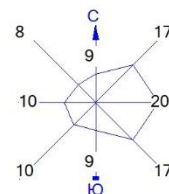
[0123] Железо (II, III) оксиды (в пересчете на железо) диоксида железа триоксид, Железа оксид) (274)

0 338 1014м.
 Масштаб 1:33800

Макс концентрация 0.2805589 ПДК достигается в точке $x = 475$ $y = 163$
 При опасном направлении 295° и опасной скорости ветра 0.75 м/с
 Расчетный прямоугольник № 1, ширина 5520 м, высота 4600 м,
 шаг расчетной сетки 460 м, количество расчетных точек 13×11
 Расчет на существующее положение.

	ТОВАРИЩЕСТВО С ОГРАНИЧЕННОЙ ОТВЕТСТВЕННОСТЬЮ «КМГ ИНЖИНИРИНГ»	
P-OOS.02.2105 – 08/4(5) – 31.12.2025	РАЗДЕЛ ОХРАНА ОКРУЖАЮЩЕЙ СРЕДЫ К РАБОЧЕМУ ПРОЕКТУ «ИНДИВИДУАЛЬНЫЙ ТЕХНИЧЕСКИЙ ПРОЕКТ НА ЗАРЕЗКУ БОКОВОГО СТВОЛА С ГОРИЗОНТАЛЬНЫМ ОКОНЧАНИЕМ В СКВАЖИНЕ №89 НА МЕСТОРОЖДЕНИИ ДОСМУХАМБЕТОВСКОЕ ПРОЕКТНОЙ ГЛУБИНОЙ 2115,25М (ПО ВЕРТИКАЛИ) 3220,53М (ПО СТВОЛУ)»	стр. 234

Город : 952 Атырау 2025г
 Объект : 0004 РООС_Дос 89 Вар.№ 2
 ПК ЭРА v4.0 Модель: МРК-2014
 6044 0330+0333



Условные обозначения:


- Территория предприятия
- Санитарно-защитные зоны, группа N 01
- [0123] Железо (II, III) оксиды (в пересчете на железо диоксид, Железа оксид) (274)
- Максим. значение концентрации
- Расч. прямоугольник N 01
- Сетка для РП N 01

Изолинии в долях ПДК

- 0.050 ПДК
- 0.100 ПДК
- 0.120 ПДК
- 0.233 ПДК

0 338 1014м.
 Масштаб 1:33800

Макс концентрация 0.3134155 ПДК достигается в точке $x = 15$ $y = 163$
 При опасном направлении 113° и опасной скорости ветра 0.75 м/с
 Расчетный прямоугольник № 1, ширина 5520 м, высота 4600 м,
 шаг расчетной сетки 460 м, количество расчетных точек 13×11
 Расчет на существующее положение.

	ТОВАРИЩЕСТВО С ОГРАНИЧЕННОЙ ОТВЕТСТВЕННОСТЬЮ «КМГ ИНЖИНИРИНГ»	
P-OOS.02.2105 – 08/4(5) – 31.12.2025	РАЗДЕЛ ОХРАНА ОКРУЖАЮЩЕЙ СРЕДЫ К РАБОЧЕМУ ПРОЕКТУ «ИНДИВИДУАЛЬНЫЙ ТЕХНИЧЕСКИЙ ПРОЕКТ НА ЗАРЕЗКУ БОКОВОГО СТВОЛА С ГОРИЗОНТАЛЬНЫМ ОКОНЧАНИЕМ В СКВАЖИНЕ №89 НА МЕСТОРОЖДЕНИИ ДОСМУХАМБЕТОВСКОЕ ПРОЕКТНОЙ ГЛУБИНОЙ 2115,25М (ПО ВЕРТИКАЛИ) 3220,53М (ПО СТВОЛУ)»	стр. 235

Приложение 14 Лицензия



21033550



ЛИЦЕНЗИЯ

15.12.2021 года

02354P

Выдана Товарищество с ограниченной ответственностью "КМГ Инжиниринг"

Z05H9E8, Республика Казахстан, г.Нур-Султан, улица Динмухамед Қонаев, здание № 8
БИН: 140340010451

(полное наименование, местонахождение, бизнес-идентификационный номер юридического лица (в том числе иностранного юридического лица), бизнес-идентификационный номер филиала или представительства иностранного юридического лица – в случае отсутствия бизнес-идентификационного номера у юридического лица/полностью фамилия, имя, отчество (в случае наличия), индивидуальный идентификационный номер физического лица)

на занятие **Выполнение работ и оказание услуг в области охраны окружающей среды**

(наименование лицензируемого вида деятельности в соответствии с Законом Республики Казахстан «О разрешениях и уведомлениях»)

Особые условия

(в соответствии со статьей 36 Закона Республики Казахстан «О разрешениях и уведомлениях»)

Примечание

Неотчуждаемая, класс 1

(отчуждаемость, класс разрешения)

Лицензиар

Республиканское государственное учреждение «Комитет экологического регулирования и контроля Министерства экологии, геологии и природных ресурсов Республики Казахстан». Министерство экологии, геологии и природных ресурсов Республики Казахстан.

(полное наименование лицензиара)

Руководитель
(уполномоченное лицо)

Абдуалиев Айдар Сейсенбекович






(фамилия, имя, отчество (в случае наличия))


Дата первичной выдачи 16.01.2015

Срок действия
лицензии

Место выдачи

г.Нур-Султан



	ТОВАРИЩЕСТВО С ОГРАНИЧЕННОЙ ОТВЕТСТВЕННОСТЬЮ «КМГ ИНЖИНИРИНГ»	
P-OOS.02.2105 – 08/4(5) – 31.12.2025	РАЗДЕЛ ОХРАНА ОКРУЖАЮЩЕЙ СРЕДЫ К РАБОЧЕМУ ПРОЕКТУ «ИНДИВИДУАЛЬНЫЙ ТЕХНИЧЕСКИЙ ПРОЕКТ НА ЗАРЕЗКУ БОКОВОГО СТВОЛА С ГОРИЗОНТАЛЬНЫМ ОКОНЧАНИЕМ В СКВАЖИНЕ №89 НА МЕСТОРОЖДЕНИИ ДОСМУХАМБЕТОВСКОЕ ПРОЕКТНОЙ ГЛУБИНОЙ 2115,25М (ПО ВЕРТИКАЛИ) 3220,53М (ПО СТВОЛУ)»	стр. 236

21033550

Страница 1 из 2



ПРИЛОЖЕНИЕ К ЛИЦЕНЗИИ

Номер лицензии 02354Р

Дата выдачи лицензии 15.12.2021 год

Подвид(ы) лицензируемого вида деятельности

- Природоохранное проектирование, нормирование для 1 категории хозяйственной и иной деятельности

(наименование подвида лицензируемого вида деятельности в соответствии с Законом Республики Казахстан «О разрешениях и уведомлениях»)

Лицензиат

Товарищество с ограниченной ответственностью "КМГ Инжиниринг"

Z05H9E8, Республика Казахстан, г. Нур-Султан, улица Дінмұхамед Қонаев, здание № 8, БИН: 140340010451

(полное наименование, местонахождение, бизнес-идентификационный номер юридического лица (в том числе иностранного юридического лица), бизнес-идентификационный номер филиала или представительства иностранного юридического лица – в случае отсутствия бизнес-идентификационного номера у юридического лица/полностью фамилия, имя, отчество (в случае наличия), индивидуальный идентификационный номер физического лица)

Производственная база

(местонахождение)

Особые условия действия лицензии

(в соответствии со статьей 36 Закона Республики Казахстан «О разрешениях и уведомлениях»)

Лицензиар

Республиканское государственное учреждение «Комитет экологического регулирования и контроля Министерства экологии, геологии и природных ресурсов Республики Казахстан». Министерство экологии, геологии и природных ресурсов Республики Казахстан.

(полное наименование органа, выдавшего приложение к лицензии)

Руководитель (уполномоченное лицо)

Абдуалиев Айдар Сейсенбекович

(фамилия, имя, отчество (в случае наличия))

Номер приложения

001

Срок действия

Дата выдачи приложения

15.12.2021

Место выдачи

г. Нур-Султан

