



 КМГ ИНЖИНИРИНГ	ТОВАРИЩЕСТВО С ОГРАНИЧЕННОЙ ОТВЕТСТВЕННОСТЬЮ «КМГ ИНЖИНИРИНГ»	
P-OOS.02.2105 – 08/2(8)/1 – 31.12.2025	РАЗДЕЛ ОХРАНА ОКРУЖАЮЩЕЙ СРЕДЫ К ПРОЕКТУ «ИНДИВИДУАЛЬНЫЙ ТЕХНИЧЕСКИЙ ПРОЕКТ НА СТРОИТЕЛЬСТВО ЭКСПЛУАТАЦИОННОЙ ГОРИЗОНТАЛЬНОЙ СКВАЖИНЫ С НАКЛОННЫМ УСТЬЕМ №621 НА МЕСТОРОЖДЕНИИ КОСШАГЫЛ»	стр. 1






РАЗДЕЛ ОХРАНА ОКРУЖАЮЩЕЙ СРЕДЫ


**к проекту «Индивидуальный технический проект на
строительство эксплуатационной горизонтальной
скважины с наклонным устьем №621 на месторождении
Косшагыл проектной глубиной 579м (по стволу)**

Дата № исх.	Основания для выпуска	Подготовил	Согласовали	Утвердили
		Старший инженер службы экологии	Директор департамента техники и технологии добычи нефти и газа	Заместитель генерального директора по геологии и разработке АО «Эмбамунайгаз»
		Инженер службы экологии	Руководитель службы экологии	Первый заместитель директора по геологии и разработка Атырауского филиала ТОО «КМГ Инжиниринг»
		Асланқызы Г.	Бердыев А.Ж.	Мунара А.
		 Касымғалиева С.Х.	 Исмаганбетова Г.Х.	 Джаксылыков Т.С.
				

	ТОВАРИЩЕСТВО С ОГРАНИЧЕННОЙ ОТВЕТСТВЕННОСТЬЮ «КМГ ИНЖИНИРИНГ»	
P-OOS.02.2105 – 08/2(8)/1 – 31.12.2025	РАЗДЕЛ ОХРАНА ОКРУЖАЮЩЕЙ СРЕДЫ К ПРОЕКТУ «ИНДИВИДУАЛЬНЫЙ ТЕХНИЧЕСКИЙ ПРОЕКТ НА СТРОИТЕЛЬСТВО ЭКСПЛУАТАЦИОННОЙ ГОРИЗОНТАЛЬНОЙ СКВАЖИНЫ С НАКЛОННЫМ УСТЬЕМ №621 НА МЕСТОРОЖДЕНИИ КОСШАГЫЛ»	стр. 2


СПИСОК ИСПОЛНИТЕЛЕЙ

№	Должность	ФИО	Подпись	Раздел
1	Руководитель службы	Исмаганбетова Г.Х.		Общее руководство
2	Ведущий инженер	Абир М.К.		Глава 9,10
3	Ведущий инженер	Суйнешова А.Р.		Глава 4,6,7
4	Ведущий инженер	Султанова А.Р.		Глава 12,1
5	Инженер	Касымгалиева С.Х.		Глава 5,8,2
6	Отв. Исполнитель проекта Старший инженер	Асланқызы Г.		Глава 3,13,14,11


	ТОВАРИЩЕСТВО С ОГРАНИЧЕННОЙ ОТВЕТСТВЕННОСТЬЮ «КМГ ИНЖИНИРИНГ»	
P-OOS.02.2105 – 08/2(8)/1 – 31.12.2025	РАЗДЕЛ ОХРАНА ОКРУЖАЮЩЕЙ СРЕДЫ К ПРОЕКТУ «ИНДИВИДУАЛЬНЫЙ ТЕХНИЧЕСКИЙ ПРОЕКТ НА СТРОИТЕЛЬСТВО ЭКСПЛУАТАЦИОННОЙ ГОРИЗОНТАЛЬНОЙ СКВАЖИНЫ С НАКЛОННЫМ УСТЬЕМ №621 НА МЕСТОРОЖДЕНИИ КОСШАГЫЛ»	стр. 4

СОДЕРЖАНИЕ


СПИСОК ИСПОЛНИТЕЛЕЙ	2
АННОТАЦИЯ.....	9
ВВЕДЕНИЕ.....	11
1. ОБЩИЕ СВЕДЕНИЕ О МЕСТОРОЖДЕНИИ	12
2. КРАТКАЯ ХАРАКТЕРИСТИКА ПЛАНИРУЕМЫХ РАБОТ	13
3. ОЦЕНКА ВОЗДЕЙСТВИЯ НА СОСТОЯНИЕ АТМОСФЕРНОГО ВОЗДУХА	17
3.1 Характеристика климатических условий необходимых для оценки воздействия намечаемой деятельности на окружающую среду.....	17
3.2 Характеристика современного состояния воздушной среды.....	18
3.3 Источники и масштабы расчетного химического загрязнения	20
3.4 Рассеивания вредных веществ в атмосферу.....	24
3.5 Возможные залповые и аварийные выбросы	28
3.6 Мероприятия по предотвращению (сокращению) выбросов в атмосферный воздух	29
3.7 Определение нормативов допустимых выбросов загрязняющих веществ	29
3.8 Расчеты количества выбросов загрязняющих веществ в атмосферу.....	37
3.9 Оценка последствий загрязнения и мероприятия по снижению отрицательного воздействия	37
3.10 Предложения по организации мониторинга и контроля за состоянием атмосферного воздуха	39
3.11 Мероприятия по регулированию выбросов в период особо неблагоприятных метеорологических условий (НМУ).....	49
4. ОЦЕНКА ВОЗДЕЙСТВИЙ НА СОСТОЯНИЕ ВОД.....	51
4.1 Характеристика источника водоснабжения.....	52
4.2 Обоснование максимально возможного внедрения оборотных систем, повторного использования сточных вод, способы утилизации осадков очистных сооружений.....	54
4.3 Предложения по достижению нормативов предельно допустимых сбросов	54
4.4 Оценка влияния объекта при строительстве скважин на подземные воды.....	54
4.5 Анализ последствий возможного загрязнения и истощения подземных вод	56
4.6 Обоснование мероприятий по защите подземных вод от загрязнения и истощения	56
4.7 Рекомендации по организации производственного мониторинга воздействия на подземные воды.....	57
5. ОЦЕНКА ВОЗДЕЙСТВИЯ НА НЕДРА	58
5.1 Прогнозирование воздействия добычи минеральных и сырьевых ресурсов на различные компоненты окружающей среды.....	58
5.2 Природоохранные мероприятия при воздействии на геологическую среду.....	59
6. ОЦЕНКА ВОЗДЕЙСТВИЯ НА ОКРУЖАЮЩУЮ СРЕДУ ОТХОДОВ ПРОИЗВОДСТВА И ПОТРЕБЛЕНИЯ	60
6.1 Виды и объемы образования отходов	60
6.2 Особенности загрязнения территории отходами производства и потребления (опасные свойства и физическое состояние отходов);	62

	ТОВАРИЩЕСТВО С ОГРАНИЧЕННОЙ ОТВЕТСТВЕННОСТЬЮ «КМГ ИНЖИНИРИНГ»	
P-OOS.02.2105 – 08/2(8)/1 – 31.12.2025	РАЗДЕЛ ОХРАНА ОКРУЖАЮЩЕЙ СРЕДЫ К ПРОЕКТУ «ИНДИВИДУАЛЬНЫЙ ТЕХНИЧЕСКИЙ ПРОЕКТ НА СТРОИТЕЛЬСТВО ЭКСПЛУАТАЦИОННОЙ ГОРИЗОНТАЛЬНОЙ СКВАЖИНЫ С НАКЛОННЫМ УСТЬЕМ №621 НА МЕСТОРОЖДЕНИИ КОСШАГЫЛ»	стр. 5

6.3	Виды и количество отходов производства и потребления.....	64
	Буровой шлам.....	67
	Отработанный буровой раствор.....	67
	Огарки сварочных электродов.....	67
6.4	Рекомендации по управлению отходами.....	67
7.	ОЦЕНКА ФИЗИЧЕСКИХ ВОЗДЕЙСТВИЙ НА ОКРУЖАЮЩУЮ СРЕДУ.....	69
7.1	Оценка возможного теплового, электромагнитного, шумового, воздействия и других типов воздействия	69
7.2	Характеристика радиационной обстановки в районе работ	71
	Критерии оценки радиационной ситуации	72
8.	ОЦЕНКА ВОЗДЕЙСТВИЙ НА ЗЕМЕЛЬНЫЕ РЕСУРСЫ И ПОЧВЫ	75
8.1	Характеристика современного состояния почвенного покрова в зоне воздействия планируемого объекта	75
8.2	Характеристика ожидаемого воздействия на почвенный покров	76
8.3	Планируемые мероприятия и проектные решения.....	81
8.4	Организация экологического мониторинга почв	82
9.	ОЦЕНКА ВОЗДЕЙСТВИЯ НА РАСТИТЕЛЬНОСТЬ	83
9.1	Современное состояние растительного покрова в зоне воздействия объекта	83
9.2	Характеристика воздействия объекта на растительность	84
9.3	Обоснование объемов использования растительных ресурсов.....	85
9.4	Определение зоны влияния планируемой деятельности на растительность	85
9.5	Ожидаемые изменения в растительном покрове	86
9.6	Рекомендации по сохранению растительных сообществ	86
9.7	Мероприятия по предотвращению негативных воздействий.....	87
10.	ОЦЕНКА ВОЗДЕЙСТВИЙ НА ЖИВОТНЫЙ МИР	88
10.1	Оценка современного состояния животного мира. Мероприятия по их охране	89
10.2	Мероприятия по предотвращению негативных воздействий на животный мир	92
11.	ОЦЕНКА ВОЗДЕЙСТВИЯ НА ЛАНДШАФТЫ И МЕРЫ ПО ПРЕДОТВРАЩЕНИЮ, МИНИМИЗАЦИИ, СМЯГЧЕНИЮ НЕГАТИВНЫХ ВОЗДЕЙСТВИЙ, ВОССТАНОВЛЕНИЮ ЛАНДШАФТОВ В СЛУЧАЯХ ИХ НАРУШЕНИЯ	94
12.	ОЦЕНКА ВОЗДЕЙСТВИЯ НА СОЦИАЛЬНО-ЭКОНОМИЧЕСКУЮ СРЕДУ	95
12.1	Социально-экономические условия района	95
13	ОЦЕНКА ЭКОЛОГИЧЕСКОГО РИСКА РЕАЛИЗАЦИИ НАМЕЧАЕМОЙ ДЕЯТЕЛЬНОСТИ В РЕГИОНЕ	100
14.	КОМПЛЕКСНАЯ ОЦЕНКА ВОЗДЕЙСТВИЯ НА ОКРУЖАЮЩУЮ СРЕДУ ПРИ ШТАТНОМ РЕЖИМЕ И АВАРИЙНЫХ СИТУАЦИЯХ.....	108
14.1	Оценка воздействия на подземные и поверхностные воды	111
14.2	Факторы негативного воздействия на геологическую среду	112
14.3	Предварительная оценка воздействия на растительно-почвенный покров	113
14.4	Факторы воздействия на животный мир	114
14.5	Оценка воздействия на социально-экономическую сферу	114

	ТОВАРИЩЕСТВО С ОГРАНИЧЕННОЙ ОТВЕТСТВЕННОСТЬЮ «КМГ ИНЖИНИРИНГ»	
P-OOS.02.2105 – 08/2(8)/1 – 31.12.2025	РАЗДЕЛ ОХРАНА ОКРУЖАЮЩЕЙ СРЕДЫ К ПРОЕКТУ «ИНДИВИДУАЛЬНЫЙ ТЕХНИЧЕСКИЙ ПРОЕКТ НА СТРОИТЕЛЬСТВО ЭКСПЛУАТАЦИОННОЙ ГОРИЗОНТАЛЬНОЙ СКВАЖИНЫ С НАКЛОННЫМ УСТЬЕМ №621 НА МЕСТОРОЖДЕНИИ КОШАГЫЛ»	стр. 6

14.6	Состояние здоровья населения	115
14.7	Охрана памятников истории и культуры.....	115
15.	ЗАЯВЛЕНИЕ О НАМЕЧАЕМОЙ ДЕЯТЕЛЬНОСТИ.....	117
	СПИСОК ЛИТЕРАТУРНЫХ ИСТОЧНИКОВ	128
	ПРИЛОЖЕНИЯ	129
	Приложение 1 Расчеты	130
	<i>Приложение 2 Параметры выбросов загрязняющих веществ в атмосферу для расчета нормативов допустимых выбросов</i>	<i>175</i>
	Приложение №3	192
	Приложение №4 Характеристика источников загрязнения атмосферного воздуха	207
	<i>Приложение 5 Показатели работы пылегазоочистного оборудования (ПГО)...</i>	<i>217</i>
	<i>Приложение 6 Суммарные выбросы вредных (загрязняющих) веществ в атмосферу, их очистка и утилизация, т/год</i>	<i>217</i>
	<i>Приложение 7 Перечень источников залповых выбросов.....</i>	<i>217</i>
	<i>Приложение 8 Перечень источников, дающих наибольшие вклады в уровень загрязнения</i>	<i>219</i>
	<i>Приложение 9 Перечень загрязняющих веществ, выбрасываемых в атмосферу 219</i>	
	<i>Приложение 10 Метеорологические характеристики и коэффициенты, определяющие условия рассеивания загрязняющих веществ, в атмосфере города</i>	<i>220</i>
	<i>Приложение 11 Мероприятия по сокращению выбросов загрязняющих веществ в атмосферу в периоды НМУ.....</i>	<i>221</i>
	<i>Приложение 12 План технических мероприятий по снижению выбросов (сбросов) загрязняющих веществ с целью достижения нормативов допустимых выбросов (допустимых сбросов).....</i>	<i>221</i>
	Приложение №13 Карта рассеивание	222
	Приложение №14 Лицензия.....	226

	ТОВАРИЩЕСТВО С ОГРАНИЧЕННОЙ ОТВЕТСТВЕННОСТЬЮ «КМГ ИНЖИНИРИНГ»	
P-OOS.02.2105 – 08/2(8)/1 – 31.12.2025	РАЗДЕЛ ОХРАНА ОКРУЖАЮЩЕЙ СРЕДЫ К ПРОЕКТУ «ИНДИВИДУАЛЬНЫЙ ТЕХНИЧЕСКИЙ ПРОЕКТ НА СТРОИТЕЛЬСТВО ЭКСПЛУАТАЦИОННОЙ ГОРИЗОНТАЛЬНОЙ СКВАЖИНЫ С НАКЛОННЫМ УСТЬЕМ №621 НА МЕСТОРОЖДЕНИИ КОСШАГЫЛ»	стр. 7

СПИСОК ТАБЛИЦ

Таблица 2-1 - Общие сведения о конструкции скважины.....	15
Таблица 2-2 – Нефтеносность.....	15
Таблица 2-3 – Газоносность	16
Таблица 3.1- Метеорологическая информация МС Кульсары за 2024 г.....	18
Таблица 3.2 - Средняя температура воздуха за месяц и за год, °С	18
Таблица 3.3 – Средняя месячная и годовая скорость ветра, м/с	18
Таблица 3.4- Среднегодовая повторяемость направлений ветра и штилей, %	18
Таблица 3-5 - Нормативы выбросов загрязняющих веществ от стационарных источников при строительстве скважины №646 на месторождении Карсак.....	30
Таблица 3-6 – План график контроля на предприятии за соблюдением нормативов ПДВ.....	41
Таблица 4-1 – Объем водопотребление и водоотведение на хозяйственно-бытовые нужды при строительстве скважины №646.....	52
Таблица 6-1 – Объем выбуренной породы при строительстве скважины №621 на месторождении Косшагыл	64
Таблица 6-2 - Образование коммунальных отходов при строительстве скважины ..	65
Таблица 6-3- Образование пищевых отходов	66
Таблица 6-4 - Расчет объемов отработанного моторного масла	67
Таблица 6-5 – Лимиты накопления отходов на 2025год.....	67
Таблица 8-1 - Результаты проб почвы, отобранных на месторождении Карсак за 2024г	76
Таблица 12.1 - Общие коэффициенты естественного движения населения за январь-декабрь 2024 года.....	95
Таблица 12.2 - Количество действующих субъектов малого и среднего предпринимательства по районам.....	97
Таблица 12.3 - Основные индикаторы рынка труда Атырауской области в IV квартале 2024 года.....	97
Таблица 14-1- Основные виды воздействия на окружающую среду при строительстве скважины.....	108
Таблица 14-2 - Шкала масштабов воздействия и градация экологических последствий при проведении операций	110
Таблица 14-3 - Матрица оценки воздействия на окружающую среду в штатном режиме	111
Таблица 14-4 - Анализ последствий возможного загрязнения атмосферного воздуха	111
Таблица 14-5 - Интегральная (комплексная) оценка воздействия на подземные воды.....	112
Таблица 14-6- Интегральная (комплексная) оценка воздействия на геологическую среду.....	112
Таблица 14-7 - Интегральная (комплексная) оценка воздействия на почвенно-растительный покров	113
Таблица 14-8- Интегральная (комплексная) оценка воздействия на животный мир (при бурении скважин и эксплуатации месторождения).....	114
Таблица 14-9– Определение интегрированного воздействия на социально-экономическую сферу.....	114


	ТОВАРИЩЕСТВО С ОГРАНИЧЕННОЙ ОТВЕТСТВЕННОСТЬЮ «КМГ ИНЖИНИРИНГ»	
P-OOS.02.2105 – 08/2(8)/1 – 31.12.2025	РАЗДЕЛ ОХРАНА ОКРУЖАЮЩЕЙ СРЕДЫ К ПРОЕКТУ «ИНДИВИДУАЛЬНЫЙ ТЕХНИЧЕСКИЙ ПРОЕКТ НА СТРОИТЕЛЬСТВО ЭКСПЛУАТАЦИОННОЙ ГОРИЗОНТАЛЬНОЙ СКВАЖИНЫ С НАКЛОННЫМ УСТЬЕМ №621 НА МЕСТОРОЖДЕНИИ КОСШАГЫЛ»	стр. 8


Таблица 14-10 - Интегральная (комплексная) оценка воздействия на социальную сферу при строительстве скважин 115

СПИСОК РИСУНКОВ

Рис. 1.1 - Обзорная карта 12
Рис. 3.1 - Роза ветров 18

СПИСОК ПРИЛОЖЕНИИ

Приложение 1 – Расчеты выбросов вредных веществ
Приложение 2 – Параметры выбросов загрязняющих веществ в атмосферу для расчета нормативов допустимых выбросов
Приложение 3 – Источники выделения вредных (загрязняющих) веществ
Приложение 4 – Характеристика источников загрязнения атмосферного воздуха
Приложение 5- Показатели работы пылегазоочистного оборудования (ПГО)
Приложение 6- Суммарные выбросы вредных (загрязняющих) веществ в атмосферу, их очистка и утилизация, т/год
Приложение 7 Перечень источников залповых выбросов
Приложение 8 Перечень источников, дающих наибольшие вклады в уровень загрязнения
Приложение 9 Перечень загрязняющих веществ, выбрасываемых в атмосферу
Приложение 10 Метеорологические характеристики и коэффициенты, определяющие условия рассеивания загрязняющих веществ, в атмосфере города
Приложение 11 Мероприятия по сокращению выбросов загрязняющих веществ в атмосферу в периоды НМУ.
Приложение 12 План технических мероприятий по снижению выбросов
Приложение 13 Карта рассеивание
Приложение 14 Лицензия

	ТОВАРИЩЕСТВО С ОГРАНИЧЕННОЙ ОТВЕТСТВЕННОСТЬЮ «КМГ ИНЖИНИРИНГ»	
P-OOS.02.2105 – 08/2(8)/1 – 31.12.2025	РАЗДЕЛ ОХРАНА ОКРУЖАЮЩЕЙ СРЕДЫ К ПРОЕКТУ «ИНДИВИДУАЛЬНЫЙ ТЕХНИЧЕСКИЙ ПРОЕКТ НА СТРОИТЕЛЬСТВО ЭКСПЛУАТАЦИОННОЙ ГОРИЗОНТАЛЬНОЙ СКВАЖИНЫ С НАКЛОННЫМ УСТЬЕМ №621 НА МЕСТОРОЖДЕНИИ КОСШАГЫЛ»	стр. 9

АННОТАЦИЯ

Раздел охрана окружающей среды (РООС) выполнен к проекту «Индивидуальный технический проект на строительство эксплуатационной горизонтальной скважины с наклонным устьем №621 на месторождении Косшагыл».

Основанием для составления раздела ООС является:

- Статья 49 «Виды экологической оценки» Экологического Кодекса РК;
- Договор на оказание услуг;
- Техническое задание.

Раздел «Охрана окружающей среды» (РООС) выполнен на основе исходных данных Заказчика и согласно Проекту «Индивидуальный технический проект на строительство эксплуатационной горизонтальной скважины с наклонным устьем №621 на месторождении Косшагыл», который расположен Жылыойском районе Атырауской области Республики Казахстан.

Целью бурения является добыча нефти.

Для оценки воздействия на атмосферный воздух при бурении скважины №621 на месторождении Косшагыл проведена инвентаризация источников выбросов вредных веществ в атмосферу, в ходе которой были выявлены стационарные источники выбросов, рассчитаны валовые и максимально-разовые выбросы от стационарных источников.


На месторождении планируется строительство эксплуатационной скважины №621. Объем работ по строительству скважины составляет 39,58 суток, из них:

- подготовка площадки, мобилизация БУ – 7,0 суток;
- строительно-монтажные работы – 5,0 суток;
- подготовительные работы к бурению – 2,0 суток;
- бурение и крепление – 15,68 суток;
- время демонтажа буровой установки-4,0 суток;
- время монтажа подъемника для испытания-2,0 суток.
- освоение, в эксплуатационной колонне – 5,9 суток.

Строительство эксплуатационной скважины №621 будет осуществляться с помощью буровой установки (HDD350.9) грузоподъемностью не менее 100 тонн или аналог (SVR). Буровая установка должна иметь 4-х ступенчатую систему очистки, которая обеспечит соблюдения проектных параметров промывочной жидкости, тем самым обеспечивая минимальное воздействие промывочной жидкости на проницаемые (продуктивные) пласты.

- неорганизованные источники: сварочный пост, смесительная установка СМН-20, насосная установка для перекачки дизтопливо, емкость для хранения дизтоплива ДЭС, ППУ и передвижных источников, емкость для бурового шлама, емкость масла, емкость отработанных масел, емкость для бензина, ремонтно-мастерская, склад цемента, блок приготовления цементных растворов, блок приготовления бурового раствора, резервуары для нефти, насосная установка для перекачки нефти.

Всего стационарными источниками выбрасывается в атмосферу за весь период проведения планируемых работ при строительстве эксплуатационной скважины №621 с буровой установкой (HDD350.9) составляет – 22,42529 т/пер

	ТОВАРИЩЕСТВО С ОГРАНИЧЕННОЙ ОТВЕТСТВЕННОСТЬЮ «КМГ ИНЖИНИРИНГ»	
P-OOS.02.2105 – 08/2(8)/1 – 31.12.2025	РАЗДЕЛ ОХРАНА ОКРУЖАЮЩЕЙ СРЕДЫ К ПРОЕКТУ «ИНДИВИДУАЛЬНЫЙ ТЕХНИЧЕСКИЙ ПРОЕКТ НА СТРОИТЕЛЬСТВО ЭКСПЛУАТАЦИОННОЙ ГОРИЗОНТАЛЬНОЙ СКВАЖИНЫ С НАКЛОННЫМ УСТЬЕМ №621 НА МЕСТОРОЖДЕНИИ КОСШАГЫЛ»	стр. 10

загрязняющих веществ. АО «Эмбаунайгаз» пользуется услугами субъекта, который занимается строительством скважин на месторождениях АО «Эмбаунайгаз», а также выполняет операции по водоснабжению и водоотведению.


Общее водопотребление и водоотведение для хоз-питьевых нужд на 1 скважину составляет 89,055 м³/цикл.

Техническая вода необходима для приготовления бурового, тампонажного, цементного раствора и т.д. Вода для технических нужд будет доставляться автоцистернами с ближайшего источника, для хранения воды предусмотрены емкости объемом по 40 м³. Объем потребляемой технической воды при бурении и креплении – 15,42 м³/сут, при испытании – 3,63 м³/сут.

Накопленные жидкие бытовые отходы отводятся в специальные емкости, по мере накопления откачиваются и вывозятся согласно договору.

В процессе строительства скважин образуется значительное количество твердых и жидких отходов. Отходы бурения оказывает негативное влияние на компоненты среды, в первую очередь, на атмосферу, почву и водную среду. На месторождении Косшагыл бурение скважин осуществляется безамбарным методом.

Основными отходами при бурении скважины являются: отработанный буровой раствор; буровой шлам; ТБО; промасленная ветошь; металлолом; огарки сварочных электродов; отработанные аккумуляторы. Объем промышленных отходов составляет на 1 скважину 222,9698 т/период; ТБО составляет 0,1220 т/период.

	ТОВАРИЩЕСТВО С ОГРАНИЧЕННОЙ ОТВЕТСТВЕННОСТЬЮ «КМГ ИНЖИНИРИНГ»	
P-OOS.02.2105 – 08/2(8)/1 – 31.12.2025	РАЗДЕЛ ОХРАНА ОКРУЖАЮЩЕЙ СРЕДЫ К ПРОЕКТУ «ИНДИВИДУАЛЬНЫЙ ТЕХНИЧЕСКИЙ ПРОЕКТ НА СТРОИТЕЛЬСТВО ЭКСПЛУАТАЦИОННОЙ ГОРИЗОНТАЛЬНОЙ СКВАЖИНЫ С НАКЛОННЫМ УСТЬЕМ №621 НА МЕСТОРОЖДЕНИИ КОСШАГЫЛ»	стр. 11

ВВЕДЕНИЕ

Раздел охрана окружающей среды (РООС) выполнен к проекту «Индивидуальный технический проект на строительство эксплуатационной горизонтальной скважины с наклонным устьем №621 на месторождении Косшагыл».

Месторождение Косшагыл расположено в Жылыойском районе Атырауской области Республики Казахстан.

Раздел ООС выполнен Службой экологии Атырауского Филиала ТОО «КМГ Инжиниринг» согласно договору с АО «Эмбаунагаз».

Основная цель РООС – оценка всех факторов воздействия на компоненты окружающей среды, прогноз изменения качества окружающей среды при реализации производственных решений с целью разработки мероприятий и рекомендаций по снижению различных видов воздействий на отдельные компоненты окружающей среды и здоровье населения.

Раздел ООС включает следующие этапы его проведения:

- характеристика и оценка современного состояния окружающей среды, включая атмосферу, гидросферу, литосферу, флору и фауну, выявление приоритетных по степени антропогенной нагрузки природных сред, ранжирование факторов воздействия;
- анализ планируемой производственной деятельности с целью установления видов и интенсивности воздействия на окружающую среду, пространственного распределения источников воздействия и ранжирование по их значимости;
- комплексная прогнозная оценка ожидаемых изменений окружающей среды в результате планируемой деятельности на участке работ;
- природоохранные мероприятия по снижению антропогенной нагрузки на окружающую среду.


РООС выполнен с соблюдением Законов Республики Казахстан в области охраны окружающей среды, нормативно-правовых требований и договорных обязательств.

Юридические адреса:

**060002, г. Атырау, ул.
Валиханова, д. 1
АО «Эмбаунагаз»
тел: +7 (7122) 35 29 24
факс: +7 (7122) 35 46 23**

Исполнитель:


**060011, г. Атырау, мкр. Нурсая,
проспект Елорда, строение 10
Атырауский Филиал
ТОО «КМГ Инжиниринг»
тел: (7122) 305404**

	ТОВАРИЩЕСТВО С ОГРАНИЧЕННОЙ ОТВЕТСТВЕННОСТЬЮ «КМГ ИНЖИНИРИНГ»	
P-OOS.02.2105 – 08/2(8)/1 – 31.12.2025	РАЗДЕЛ ОХРАНА ОКРУЖАЮЩЕЙ СРЕДЫ К ПРОЕКТУ «ИНДИВИДУАЛЬНЫЙ ТЕХНИЧЕСКИЙ ПРОЕКТ НА СТРОИТЕЛЬСТВО ЭКСПЛУАТАЦИОННОЙ ГОРИЗОНТАЛЬНОЙ СКВАЖИНЫ С НАКЛОННЫМ УСТЬЕМ №621 НА МЕСТОРОЖДЕНИИ КОСШАГЫЛ»	стр. 12

1. ОБЩИЕ СВЕДЕНИЕ О МЕСТОРОЖДЕНИИ



Рис. 1.1 - Обзорная карта

	ТОВАРИЩЕСТВО С ОГРАНИЧЕННОЙ ОТВЕТСТВЕННОСТЬЮ «КМГ ИНЖИНИРИНГ»	
P-OOS.02.2105 – 08/2(8)/1 – 31.12.2025	РАЗДЕЛ ОХРАНА ОКРУЖАЮЩЕЙ СРЕДЫ К ПРОЕКТУ «ИНДИВИДУАЛЬНЫЙ ТЕХНИЧЕСКИЙ ПРОЕКТ НА СТРОИТЕЛЬСТВО ЭКСПЛУАТАЦИОННОЙ ГОРИЗОНТАЛЬНОЙ СКВАЖИНЫ С НАКЛОННЫМ УСТЬЕМ №621 НА МЕСТОРОЖДЕНИИ КОСШАГЫЛ»	стр. 13

2. КРАТКАЯ ХАРАКТЕРИСТИКА ПЛАНИРУЕМЫХ РАБОТ

«Индивидуальный технический проект на строительство эксплуатационной горизонтальной скважины с наклонным устьем №621 на месторождении Косшагыл» выполнен в соответствии с «Правилами обеспечения промышленной безопасности для опасных производственных объектов нефтяной и газовой отраслей промышленности» Астана, МИР РК от 30.12.2014г. №355, «Макетом рабочего проекта на строительство скважины на нефть и газ» (РД 39-0148052-537-87).

Строительство эксплуатационной скважины №621 будет осуществляться с помощью буровой установки (HDD350.9) грузоподъемностью не менее 100 тонн или аналог (SVR). Буровая установка должна иметь 4-х ступенчатую систему очистки, которая обеспечит соблюдения проектных параметров промывочной жидкости, тем самым обеспечивая минимальное воздействие промывочной жидкости на проницаемые (продуктивные) пласты.

Основные проектные данные следующие: Проектная коммерческая скорость бурения составляет 1107,78м/ст. месяц.

Общая продолжительность строительства скважины – 39,58 сут., с учетом монтажа БУ, бурения, крепления и освоения.

Целью бурения является добыча нефти.

Проектная глубина по вертикали/по стволу –136,56/579,0м.

Установка оснащена современным основным и вспомогательным буровым оборудованием, средствами механизации, автоматизации и контроля технологических процессов, удовлетворяет требованиям техники безопасности и противопожарной безопасности, требованиям охраны окружающей природной среды.


Основными факторами, позволяющими достичь высоких технико-экономических показателей бурения, являются: выбор рациональной конструкции скважин, применение эффективных передовых технологий, применение качественного полимерного бурового раствора.

Согласно построенному совмещенному графику давлений при строительстве скважин, как показано на рис. 1.2, аномально высокие пластовые давления не ожидаются. Исходя из горно-геологических условий разреза, для обеспечения надежности, технологичности и безопасности предлагается следующая конструкция скважин:

Кондуктор \varnothing 244,5мм × 0-30/42,43м (по вертикали/по стволу)

Эксплуатационная колонна \varnothing 177,8мм × 0-113,55/279 (по вертикали/по стволу)

Хвостовик фильтр \varnothing 114,3мм × 109,68/229 –136,56/579,0м (по вертикали/по стволу)

	ТОВАРИЩЕСТВО С ОГРАНИЧЕННОЙ ОТВЕТСТВЕННОСТЬЮ «КМГ ИНЖИНИРИНГ»	
P-OOS.02.2105 – 08/2(8)/1 – 31.12.2025	РАЗДЕЛ ОХРАНА ОКРУЖАЮЩЕЙ СРЕДЫ К ПРОЕКТУ «ИНДИВИДУАЛЬНЫЙ ТЕХНИЧЕСКИЙ ПРОЕКТ НА СТРОИТЕЛЬСТВО ЭКСПЛУАТАЦИОННОЙ ГОРИЗОНТАЛЬНОЙ СКВАЖИНЫ С НАКЛОННЫМ УСТЬЕМ №621 НА МЕСТОРОЖДЕНИИ КОСШАГЫЛ»	стр. 14

С целью недопущения открытого нефтегазоводяного выброса на кондукторе, устанавливается комплект противовыбросового оборудования (ПВО), обеспечивающий герметичность устья скважин при возможных ГНВП.


	ТОВАРИЩЕСТВО С ОГРАНИЧЕННОЙ ОТВЕТСТВЕННОСТЬЮ «КМГ ИНЖИНИРИНГ»	
P-OOS.02.2105 – 08/2(8)/1 – 31.12.2025	РАЗДЕЛ ОХРАНА ОКРУЖАЮЩЕЙ СРЕДЫ К ПРОЕКТУ «ИНДИВИДУАЛЬНЫЙ ТЕХНИЧЕСКИЙ ПРОЕКТ НА СТРОИТЕЛЬСТВО ЭКСПЛУАТАЦИОННОЙ ГОРИЗОНТАЛЬНОЙ СКВАЖИНЫ С НАКЛОННЫМ УСТЬЕМ №621 НА МЕСТОРОЖДЕНИИ КОСШАГЫЛ»	стр. 15

Таблица 2-1 - Общие сведения о конструкции скважины


Название колонны	Диаметр, мм	Интервал спуска *, м			
		по вертикали		по стволу	
		от (верх)	до (низ)	от (верх)	до (низ)
1	2	3	4	5	6
Кондуктор	244,5 мм	0	30	0	42,43
Эксплуатационная колонна	177,8 мм	0	113,55	0	279
Хвостовик фильтр	114,3 мм	109,68	136,56	229	579

Примечание: Глубины спуска обсадных колонн будут корректироваться по результатам данных бурения.

Таблица 2-2 – Нефтеносность

Индекс стратигра- фического подраз- деления	Интервал, м по вертикали/ по стволу		Тип коллектора	Плотность, г/см³		Подвижность, Дарси на сПз	Содержание серы, % по весу	Содер- жание парафина, % по весу	Дебит, т/сут.	Параметры растворенного газа					
	от (верх)	до (низ)		в пластовых условиях	после дегазации					газосодержан ие	содержание H ₂ S, %	содержание CO ₂ ,	относи- тельная по воздуху плот- ность газа	коэф- фициент сжима- емости	давление насы- щения в плас-товых условиях, Мпа
1	2	3	4	5	6	7	8	9	10	11	12	13	14	15	16
I.aI	113,55/ 279	136,56/ 579	поровый	0,925	0,928	0,5- 0,01	1,03	2,3	10,0	1,3	0,0	0,004	0,594	0,000053	0,23

Примечание: Интервалы нефтеносности будут уточняться Заказчиком по результату интерпретации результатов ГИС.

	ТОВАРИЩЕСТВО С ОГРАНИЧЕННОЙ ОТВЕТСТВЕННОСТЬЮ «КМГ ИНЖИНИРИНГ»	
P-OOS.02.2105 – 08/2(8)/1 – 31.12.2025	РАЗДЕЛ ОХРАНА ОКРУЖАЮЩЕЙ СРЕДЫ К ПРОЕКТУ «ИНДИВИДУАЛЬНЫЙ ТЕХНИЧЕСКИЙ ПРОЕКТ НА СТРОИТЕЛЬСТВО ЭКСПЛУАТАЦИОННОЙ ГОРИЗОНТАЛЬНОЙ СКВАЖИНЫ С НАКЛОННЫМ УСТЬЕМ №621 НА МЕСТОРОЖДЕНИИ КОСШАГЫЛ»	стр. 17

3. ОЦЕНКА ВОЗДЕЙСТВИЯ НА СОСТОЯНИЕ АТМОСФЕРНОГО ВОЗДУХА

3.1 Характеристика климатических условий необходимых для оценки воздействия намечаемой деятельности на окружающую среду

Климат района расположения объекта резко континентальный, аридный, основными чертами которого являются преобладание антициклонических условий, резкие температурные изменения в течение года и суток, жесткий ветровой режим и дефицит осадков. Континентальность климата незначительно смягчается в прибрежной полосе под влиянием Каспийского моря.

Температура воздуха. Температура воздуха является одной из основных характеристик климата. Режим температуры воздуха исследуемой области характеризуется большой контрастностью и резкостью сезонных и межгодовых колебаний, значительной суточной и годовой амплитудой. Характерным является также преобладание теплого периода над холодным. Продолжительность безморозного периода составляет около полугода для севера региона и увеличивается к югу. Среднегодовая температура воздуха составляет 9-11°C, при этом она увеличивается с севера на юг и от моря к побережью.

Атмосферные осадки и влажность воздуха. Рассматриваемая территория относится к числу районов, недостаточно обеспеченных осадками. Колебания количества осадков могут быть значительны от года к году и от месяца к месяцу. Во влажные месяцы осадков может выпадать до двух месячных норм, а в засушливые – менее 20% от месячной нормы или не выпадать вообще.

Большая часть осадков (около 65-70%) выпадает в виде дождя, около 10-15% осадки носят смешанный характер (дождь, снег) и около 15-20% осадков выпадает в виде снега.

Среднее годовое количество осадков составляет 70-110мм. Максимальное годовое количество осадков наблюдается на севере региона. С продвижением на юг годовое количество осадков уменьшается.

Относительная влажность воздуха в сочетании с температурой создает представление об испаряемости влаги с поверхности почвы, растительности и водоемов. Среднемесячные значения относительной влажности от 47% в летние месяцы до 84% в зимние. На побережье значения относительной влажности несколько выше, при продвижении на сушу они уменьшаются.

Направление и скорость ветра. Ветровой режим северо-восточного Каспия обусловлен общей циркуляцией атмосферы и местными термическими и барикоциркуляционными процессами. Изменчивость преобладающих направлений ветра от сезона к сезону зависит от интенсивности Сибирского максимума, Азорского максимума и Исландского минимума.

Среднегодовая повторяемость направлений ветра различных направлений представлена в таблице 3.3. В регионе в годовом разрезе преобладают ветры восточных румбов, но довольно высока и повторяемость ветров западных направлений.

Метеорологические характеристики и коэффициенты, среднегодовая повторяемость направлений ветра и штилей по данным наблюдений метеостанции МС Кульсары, определяющие условия вредных веществ в атмосфере, представлена в таблице 3.1


	ТОВАРИЩЕСТВО С ОГРАНИЧЕННОЙ ОТВЕТСТВЕННОСТЬЮ «КМГ ИНЖИНИРИНГ»	
P-OOS.02.2105 – 08/2(8)/1 – 31.12.2025	РАЗДЕЛ ОХРАНА ОКРУЖАЮЩЕЙ СРЕДЫ К ПРОЕКТУ «ИНДИВИДУАЛЬНЫЙ ТЕХНИЧЕСКИЙ ПРОЕКТ НА СТРОИТЕЛЬСТВО ЭКСПЛУАТАЦИОННОЙ ГОРИЗОНТАЛЬНОЙ СКВАЖИНЫ С НАКЛОННЫМ УСТЬЕМ №621 НА МЕСТОРОЖДЕНИИ КОСШАГЫЛ»	стр. 18

Таблица 3.1- Метеорологическая информация МС Кульсары за 2024 г

Средняя максимальная температура наружного воздуха самого жаркого месяца (июль)°С	+34,6
Средняя минимальная температура наружного воздуха самого холодного месяца (январь)°С	-10,1
Число дней с пыльными бурями	-
Абсолютный максимум скорости ветра при порыве м/сек	22
Средняя высота снежного покрова, см	3

Таблица 3.2 - Средняя температура воздуха за месяц и за год, °С

I	II	III	IV	V	VI	VII	VIII	IX	X	XI	XII	Год
-6,8	-3,8	2,5	18,0	17,3	27,9	28,3	26,2	19,7	10,4	2,4	-3,6	11,5

Таблица 3.3 – Средняя месячная и годовая скорость ветра, м/с

I	II	III	IV	V	VI	VII	VIII	IX	X	XI	XII	Год	Сезон	
													XI- III	IV- X
14,4	17,7	17,7	9,4	31,5	2,8	0,7	9,4	2,7	59,8	17,4	11,5	195,0	78,7	116,3

Таблица 3.4- Среднегодовая повторяемость направлений ветра и штилей, %

Направление	С	СВ	В	ЮВ	Ю	ЮЗ	З	СЗ	Штиль
Повторяемость	9	8	19	18	6	7	16	17	18

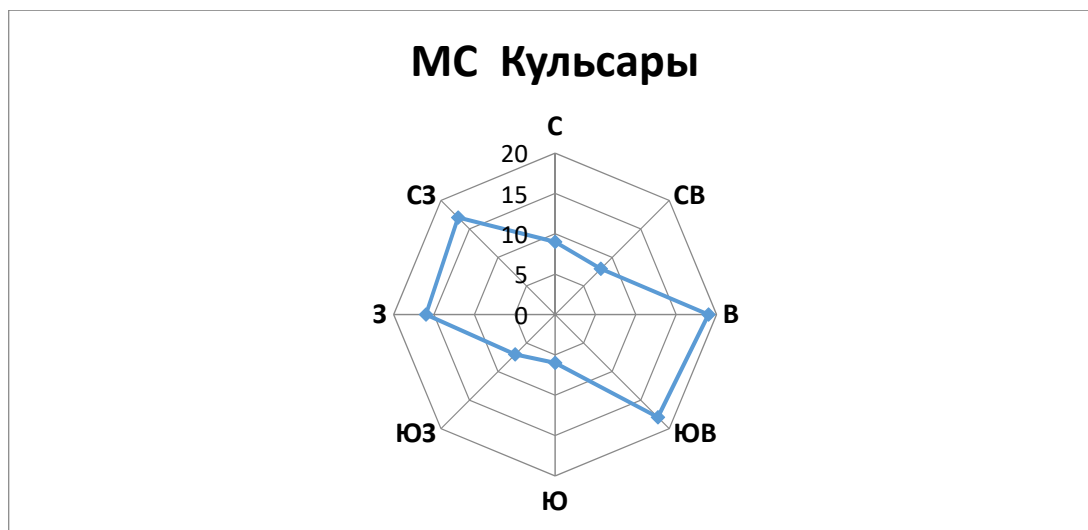



Рис. 3.1 - Роза ветров

3.2 Характеристика современного состояния воздушной среды

Для АО «Эмбаунайгаз» в соответствии с требованиями природоохранного законодательства РК специалистами Атырауского филиала ТОО «КМГ Инжиниринг» была разработана программа Производственного экологического контроля окружающей среды, установившая общие требования к ведению производственного мониторинга за состоянием компонентов окружающей среды в процессе производственной деятельности АО «Эмбаунайгаз».

	ТОВАРИЩЕСТВО С ОГРАНИЧЕННОЙ ОТВЕТСТВЕННОСТЬЮ «КМГ ИНЖИНИРИНГ»	
P-OOS.02.2105 – 08/2(8)/1 – 31.12.2025	РАЗДЕЛ ОХРАНА ОКРУЖАЮЩЕЙ СРЕДЫ К ПРОЕКТУ «ИНДИВИДУАЛЬНЫЙ ТЕХНИЧЕСКИЙ ПРОЕКТ НА СТРОИТЕЛЬСТВО ЭКСПЛУАТАЦИОННОЙ ГОРИЗОНТАЛЬНОЙ СКВАЖИНЫ С НАКЛОННЫМ УСТЬЕМ №621 НА МЕСТОРОЖДЕНИИ КОСШАГЫЛ»	стр. 19


Для оценки влияния производственной деятельности на атмосферный воздух месторождения Косшагыл проводились замеры содержания загрязняющих веществ в атмосферном воздухе на границе санитарно-защитной зоны предприятия.

Результаты анализов отобранных проб атмосферного воздуха на границе СЗЗ приведены в таблице 3.5.

Таблица 3-5 - Результаты анализов проб атмосферного воздуха, отобранных на границе санитарно-защитной зоны

Точки отбора проб	Наименование загрязняющих веществ	Фактическая концентрация	Норма предельно допустимых концентраций (м. р., мг/м³)	Наличие превышений предельно допустимых концентраций, кратность	Предложения по устранению нарушений и улучшению экологической обстановки
граница СЗЗ Д-9-01	Диоксид азота	0,005	0,2	отсутствуют	не требуется
	Оксид азота	0,002	0,4	отсутствуют	не требуется
	Диоксид серы	0,000	0,5	отсутствуют	не требуется
	Сероводород	0,000	0,008	отсутствуют	не требуется
	Оксид углерода	2,74	5,0	отсутствуют	не требуется
	Углеводороды	0,346	50,0	отсутствуют	не требуется
	Пыль	0,005	0,3	отсутствуют	не требуется
граница СЗЗ Д-9-02	Диоксид азота	0,007	0,2	отсутствуют	не требуется
	Оксид азота	0,001	0,4	отсутствуют	не требуется
	Диоксид серы	0,000	0,5	отсутствуют	не требуется
	Сероводород	0,000	0,008	отсутствуют	не требуется
	Оксид углерода	2,79	5,0	отсутствуют	не требуется
	Углеводороды	0,353	50,0	отсутствуют	не требуется
	Пыль	0,005	0,3	отсутствуют	не требуется
граница СЗЗ Д-9-03	Диоксид азота	0,007	0,2	отсутствуют	не требуется
	Оксид азота	0,002	0,4	отсутствуют	не требуется
	Диоксид серы	0,000	0,5	отсутствуют	не требуется
	Сероводород	0,000	0,008	отсутствуют	не требуется
	Оксид углерода	2,85	5,0	отсутствуют	не требуется
	Углеводороды	0,369	50,0	отсутствуют	не требуется
	Пыль	0,011	0,3	отсутствуют	не требуется
граница СЗЗ Д-9-04	Диоксид азота	0,008	0,2	отсутствуют	не требуется
	Оксид азота	0,003	0,4	отсутствуют	не требуется
	Диоксид серы	0,000	0,5	отсутствуют	не требуется
	Сероводород	0,000	0,008	отсутствуют	не требуется
	Оксид углерода	2,92	5,0	отсутствуют	не требуется
	Углеводороды	0,374	50,0	отсутствуют	не требуется
	Пыль	0,008	0,3	отсутствуют	не требуется

Вывод: Анализ проведенного экологического мониторинга качества атмосферного воздуха на границе санитарно-защитной зоны месторождения

	ТОВАРИЩЕСТВО С ОГРАНИЧЕННОЙ ОТВЕТСТВЕННОСТЬЮ «КМГ ИНЖИНИРИНГ»	
P-OOS.02.2105 – 08/2(8)/1 – 31.12.2025	РАЗДЕЛ ОХРАНА ОКРУЖАЮЩЕЙ СРЕДЫ К ПРОЕКТУ «ИНДИВИДУАЛЬНЫЙ ТЕХНИЧЕСКИЙ ПРОЕКТ НА СТРОИТЕЛЬСТВО ЭКСПЛУАТАЦИОННОЙ ГОРИЗОНТАЛЬНОЙ СКВАЖИНЫ С НАКЛОННЫМ УСТЬЕМ №621 НА МЕСТОРОЖДЕНИИ КОСШАГЫЛ»	стр. 20

Карсак показал, что максимально-разовые концентрации загрязняющих веществ по всем анализируемым веществам незначительны, находятся в допустимых пределах и не превышают санитарно-гигиенические нормы предельно-допустимых концентраций (ПДК м.р.), установленных для населенных мест.

3.3 Источники и масштабы расчетного химического загрязнения

На территории месторождения Косшагыл планируется строительство эксплуатационной горизонтальной скважины с наклонным устьем №621

Для оценки воздействия на атмосферный воздух от строительства скважины проведена инвентаризация источников выбросов вредных веществ в атмосферу, в ходе которой были выявлены стационарные источники выбросов, рассчитаны валовые и максимально-разовые выбросы от стационарных источников. Объем работ по строительству скважины составляет 39,58 суток, из них:

- подготовка площадки, мобилизация БУ – 7,0 суток;
- строительно-монтажные работы – 3,0 суток;
- подготовительные работы к бурению – 2,0 суток;
- бурение и крепление – 15,68 суток;
- время демонтажа буровой установки-4,0 суток;
- время монтажа подъемника для испытания-2,0 суток.
- освоение, в эксплуатационной колонне – 5,9 суток.

Индивидуальный технический проект на строительство эксплуатационной горизонтальной скважины с наклонным устьем №621 на месторождении Косшагыл будут производиться буровыми установками (HDD350.9) грузоподъемностью не менее 100 тонн или аналог (SVR). Буровая установка будет выбираться перед началом строительных работ.

Стационарными источниками загрязнения атмосферного воздуха **при строительно-монтажных работах** на месторождении являются:

Организованные источники:

- Источник №0001 электрогенератор с дизельным приводом АД-200 (аналог АД-100, ДЭС-30, ЯМЗ-100)


Неорганизованные источники:

- Источник №6001, выбросы пыли, образуемой при подготовке площадки
- Источник №6002, выбросы пыли, образуемой при работе бульдозера
- Источник №6003, выбросы пыли, образуемой при работе автосамосвала
- Источник №6004, выбросы пыли, образуемой при уплотнении грунта катками
- Источник №6005-01, резервуар для дизельного топлива

Стационарными источниками загрязнения атмосферного воздуха **при бурении** скважины на месторождении Карсак являются:

Организованные источники:

- Источник №0002-01 электрогенератор с дизельным приводом VOLVO PENTA 1641 (аналог VOLVO PENTA 1343)
- Источник №0003-01 буровой насос с дизельным приводом CAT 3512
- Источник №0004-01 Силовая установка с дизельным приводом CAT C18

	ТОВАРИЩЕСТВО С ОГРАНИЧЕННОЙ ОТВЕТСТВЕННОСТЬЮ «КМГ ИНЖИНИРИНГ»	
P-OOS.02.2105 – 08/2(8)/1 – 31.12.2025	РАЗДЕЛ ОХРАНА ОКРУЖАЮЩЕЙ СРЕДЫ К ПРОЕКТУ «ИНДИВИДУАЛЬНЫЙ ТЕХНИЧЕСКИЙ ПРОЕКТ НА СТРОИТЕЛЬСТВО ЭКСПЛУАТАЦИОННОЙ ГОРИЗОНТАЛЬНОЙ СКВАЖИНЫ С НАКЛОННЫМ УСТЬЕМ №621 НА МЕСТОРОЖДЕНИИ КОСШАГЫЛ»	стр. 21

- Источник №0005-01 осветительная мачта с дизельным приводом CPLT M12
- Источник №0006 паровой котел Вега 1,0-0,9 ПКН (*аналог INDUSTRIAL COMBUSTION MODEL KL-84*)
- Источник №0007 цементирувочный агрегат
- Источник №0008 передвижная паровая установка (ППУ)
- Источник №0009 электрогенератор с дизельным приводом вахтового поселка VOLVO PENTA 1641 (*аналог ЭД-200-Т400-1РП, АД-200, ДЭС-30, ЯМЗ-100, CPLT M12*)

Неорганизованные источники:

- Источник №6005-02, резервуар для дизельного топлива
- Источник №6006-01 сварочный пост
- Источник №6007 смесительная установка СМН-20
- Источник №6008 насосная установка для перекачки дизтоплива
- Источник №6009 емкость для хранения дизтоплива ДЭС, ППУ
- Источник №6010 емкость для бурового шлама
- Источник №6011 емкость масла
- Источник №6012 емкость отработанных масел
- Источник №6013 ремонтно-мастерская
- Источник №6014 склад цемента
- Источник №6015 блок приготовления цементных растворов
- Источник №6016 блок приготовления бурового раствора

Стационарными источниками загрязнения атмосферного воздуха **во время демонтажа и монтажа буровой установки** на месторождении Косшагыл являются:

- Источник №0010 дизель генератор;
- Источник №6006-02 сварочный пост;
- Источник №6017 пост газорезки;


Стационарными источниками загрязнения атмосферного воздуха **при освоении** скважины на месторождении Косшагыл являются:

Организованные источники:

- Источник №0011-01 Силовой привод ЯМЗ-238 БУ А-50
- Источник №0011-02 Буровой насос с дизельным приводом ЯМЗ-238 БУ А-50
- Источник №0011-03 Электрогенератор с дизельным приводом ЯМЗ-238 БУ А-50

Неорганизованные источники:

- Источник №6005-03, резервуар для дизельного топлива.
- Источник №6018 эксплуатационная скважина
- Источник №6019 нефтесепаратор
- Источник №6020 насосная установка для перекачки нефти
- Источник №6021 резервуары для нефти

	ТОВАРИЩЕСТВО С ОГРАНИЧЕННОЙ ОТВЕТСТВЕННОСТЬЮ «КМГ ИНЖИНИРИНГ»	
P-OOS.02.2105 – 08/2(8)/1 – 31.12.2025	РАЗДЕЛ ОХРАНА ОКРУЖАЮЩЕЙ СРЕДЫ К ПРОЕКТУ «ИНДИВИДУАЛЬНЫЙ ТЕХНИЧЕСКИЙ ПРОЕКТ НА СТРОИТЕЛЬСТВО ЭКСПЛУАТАЦИОННОЙ ГОРИЗОНТАЛЬНОЙ СКВАЖИНЫ С НАКЛОННЫМ УСТЬЕМ №621 НА МЕСТОРОЖДЕНИИ КОСШАГЫЛ»	стр. 22

В целом по территории месторождения выявлено:

при строительно-монтажных работах – 6 стационарных источников загрязнения, из них организованных - 1, неорганизованных - 5;

при бурении скважин - 20 стационарных источников загрязнения, из них организованных - 8, неорганизованных - 12;

при демонтаже и монтаже буровой установки – 3 стационарных источников загрязнения, из них организованных - 1, неорганизованных - 2;

при освоении скважин - 8 стационарных источников загрязнения, из них организованных - 3, неорганизованных - 5.

Примечание: Так как источники разделены на период СМР, бурении и освоении, некоторые источники повторяются в периодах, при этом номера источников остаются без изменений.

Ниже приведены перечни вредных веществ, образующихся при реализации данного проекта на строительства скважины.



	ТОВАРИЩЕСТВО С ОГРАНИЧЕННОЙ ОТВЕТСТВЕННОСТЬЮ «КМГ ИНЖИНИРИНГ»	
P-OOS.02.2105 – 08/2(8)/1 – 31.12.2025	РАЗДЕЛ ОХРАНА ОКРУЖАЮЩЕЙ СРЕДЫ К ПРОЕКТУ «ИНДИВИДУАЛЬНЫЙ ТЕХНИЧЕСКИЙ ПРОЕКТ НА СТРОИТЕЛЬСТВО ЭКСПЛУАТАЦИОННОЙ ГОРИЗОНТАЛЬНОЙ СКВАЖИНЫ С НАКЛОННЫМ УСТЬЕМ №621 НА МЕСТОРОЖДЕНИИ КОСШАГЫЛ»	стр. 23

Таблица 3.6 - Перечень вредных веществ, выбрасываемых от стационарных источников при строительно-монтажных работах, бурении, демонтаже и освоении скважины

Код ЗВ	Наименование загрязняющего вещества	ЭНК, мг/м3	ПДКм.р, мг/м3	ПДКс.с., мг/м3	ОБУВ, мг/м3	Класс опасности ЗВ	Выброс вещества с учетом очистки, г/с	Выброс вещества с учетом очистки, т/год, (М)	Значение М/ЭНК
1	2	3	4	5	6	7	8	9	10
0123	Железо (II, III) оксиды			0,04		3	0,08991	0,012743	0,318575
0143	Марганец и его соединения		0,01	0,001		2	0,00318	0,00039	0,39
0301	Азота (IV) диоксид		0,2	0,04		2	2,41570333333	5,2397	130,9925
0304	Азот (II) оксид		0,4	0,06		3	2,75419433333	6,53231	108,871833
0328	Углерод		0,15	0,05		3	0,35689988889	0,8443	16,886
0330	Сера диоксид		0,5	0,05		3	0,85921988179	2,0789106	41,578212
0333	Сероводород		0,008			2	0,00031236	0,0000267	0,0033375
0337	Углерод оксид		5	3		4	2,05801944444	5,143	1,71433333
0415	Смесь углеводородов предельных C1-C5				50		0,18289301	0,12761101	0,00255222
1301	Проп-2-ен-1-аль (Акролеин, Акрилальдегид)		0,03	0,01		2	0,08442333333	0,198408	19,8408
1325	Формальдегид (Метаналь)		0,05	0,01		2	0,08442333333	0,199896	19,9896
2735	Масло минеральное нефтяное				0,05		0,0007	0,0001	0,002
2754	Алканы C12-19		1			4	0,95509773333	2,008842	2,008842
2907	Пыль неорганическая, содержащая двуокись кремния в %: более 70		0,15	0,05		3	0,36093	0,031175	0,6235
2908	Пыль неорганическая, содержащая двуокись кремния в %: 70-20		0,3	0,1		3	0,0074946	0,0039869	0,039869
2930	Пыль абразивная				0,04		0,027	0,0039	0,0975
	В С Е Г О :						10,24040125	22,425299	343,359454

	ТОВАРИЩЕСТВО С ОГРАНИЧЕННОЙ ОТВЕТСТВЕННОСТЬЮ «КМГ ИНЖИНИРИНГ»	
P-OOS.02.2105 – 08/2(8)/1 – 31.12.2025	РАЗДЕЛ ОХРАНА ОКРУЖАЮЩЕЙ СРЕДЫ К ПРОЕКТУ «ИНДИВИДУАЛЬНЫЙ ТЕХНИЧЕСКИЙ ПРОЕКТ НА СТРОИТЕЛЬСТВО ЭКСПЛУАТАЦИОННОЙ ГОРИЗОНТАЛЬНОЙ СКВАЖИНЫ С НАКЛОННЫМ УСТЬЕМ №621 НА МЕСТОРОЖДЕНИИ КОСШАГЫЛ»	стр. 24

Всего стационарными источниками выбрасывается в атмосферу за весь период проведения планируемых работ при строительстве эксплуатационной скважины №621 с буровой установкой HDD350.9 составляет – **22,425299 т/пер** загрязняющих веществ.

Нормативы выбросов загрязняющих веществ от стационарных источников представлены при использовании буровой установки HDD350.9, так как выбросы загрязняющих веществ при использовании данной установки будут максимальными.

Характер загрязнения атмосферного воздуха одинаков на всех этапах проведения работ. Основными источниками загрязнения на площади работ являются буровая установка и дизельная электростанция.

3.4 Рассеивания вредных веществ в атмосферу

В соответствии с нормативными документами для оценки влияния выбросов вредных веществ, на качество атмосферного воздуха используется математическое моделирование.

Моделирование уровня загрязнения атмосферного воздуха и расчет величин приземных концентраций выполняется по унифицированной программе расчета рассеивания ПК «ЭРА», версия 4.0, разработанной НПП «Логос-Плюс» (г.Новосибирск).

Расчет содержания вредных веществ в атмосферном воздухе проводится в соответствии с требованиями «Методики расчета концентраций в атмосферном воздухе вредных веществ, содержащихся в выбросах предприятий» РНД 211.2.01.01-97. Данная методика предназначена для расчета приземных концентраций в двухметровом слое над поверхностью земли. При этом «степень опасности загрязнения атмосферного воздуха характеризуется наибольшим рассчитанным значением концентрации, соответствующим неблагоприятным метеорологическим параметрам, в том числе опасной скорости ветра.


Расчет максимальных приземных концентрации, создаваемых выбросами от промышленной площадки выполнен:

- при номинальной загрузке технологического оборудования предприятия;
- при средней температуре самого жаркого месяца;
- без учета фоновых концентраций загрязняющих веществ.

По данным «Центра гидрометеорологического мониторинга» РГП «Казгидромет» климатические характеристики для контрактной территории АО «Эмбаунайгаз» в Жылыойском районе Атырауской области представлены по данным наблюдений на близлежащей метеорологической станции Кульсары, приведены в таблице 3.7.

Таблица 3-7 - Метеорологические характеристики района

Средняя максимальная температура наружного воздуха самого жаркого месяца (июль)°С	+34,6
Средняя минимальная температура наружного воздуха самого холодного месяца (январь)°С	-10,1
Число дней с пыльными бурями	-
Абсолютный максимум скорости ветра при порыве м/сек	22
Средняя высота снежного покрова, см	3

	ТОВАРИЩЕСТВО С ОГРАНИЧЕННОЙ ОТВЕТСТВЕННОСТЬЮ «КМГ ИНЖИНИРИНГ»	
P-OOS.02.2105 – 08/2(8)/1 – 31.12.2025	РАЗДЕЛ ОХРАНА ОКРУЖАЮЩЕЙ СРЕДЫ К ПРОЕКТУ «ИНДИВИДУАЛЬНЫЙ ТЕХНИЧЕСКИЙ ПРОЕКТ НА СТРОИТЕЛЬСТВО ЭКСПЛУАТАЦИОННОЙ ГОРИЗОНТАЛЬНОЙ СКВАЖИНЫ С НАКЛОННЫМ УСТЬЕМ №646 НА МЕСТОРОЖДЕНИИ КАРСАК»	стр. 25

Предварительными расчетами определены перечень загрязняющих веществ атмосферного воздуха, для которых необходимо рассчитывать концентрацию и расстояния рассеивания. В таблице 3.8. приводятся расчеты определения перечня ингредиентов, доля которых $M/ПДК > Ф$.




	ТОВАРИЩЕСТВО С ОГРАНИЧЕННОЙ ОТВЕТСТВЕННОСТЬЮ «КМГ ИНЖИНИРИНГ»	
P-OOS.02.2105 – 08/2(8)/1 – 31.12.2025	РАЗДЕЛ ОХРАНА ОКРУЖАЮЩЕЙ СРЕДЫ К ПРОЕКТУ «ИНДИВИДУАЛЬНЫЙ ТЕХНИЧЕСКИЙ ПРОЕКТ НА СТРОИТЕЛЬСТВО ЭКСПЛУАТАЦИОННОЙ ГОРИЗОНТАЛЬНОЙ СКВАЖИНЫ С НАКЛОННЫМ УСТЬЕМ №621 НА МЕСТОРОЖДЕНИИ КОСШАГЫЛ»	стр. 26

Таблица 3-8 - Определение необходимости расчетов приземных концентраций по веществам

Код загр. веще- ства	На и м е н о в а н и е вещества	ПДК максим. разовая, мг/м3	ПДК средне- суточная, мг/м3	ОБУВ ориентир. безопасн. УВ,мг/м3	Выброс вещества г/с (М)	Средневзве- шенная высота, м (Н)	М/(ПДК*Н) для Н>10 М/ПДК для Н<10	Необхо- димость проведе- ния расчетов
1	2	3	4	5	6	7	8	9
0123	Железо (II, III) оксиды (в пересчете на железо) (диЖелезо триоксид, Железа оксид) (274)		0.04		0.08262	2	0.2066	Да
0143	Марганец и его соединения (в пересчете на марганца (IV) оксид) (327)	0.01	0.001		0.00241	2	0.241	Да
0304	Азот (II) оксид (Азота оксид) (6)	0.4	0.06		2.76000333333	2.07	6.900	Да
0328	Углерод (Сажа, Углерод черный) (583)	0.15	0.05		0.35975888889	2.07	2.3984	Да
0337	Углерод оксид (Окись углерода, Угарный газ) (584)	5	3		2.21691944444	2.05	0.4434	Да
0415	Смесь углеводородов предельных C1-C5 (1502*)			50	0.18289301	3.31	0.0037	Нет
1301	Проп-2-ен-1-аль (Акролеин, Акрилальдегид) (474)	0.03	0.01		0.08442333333	2.07	2.8141	Да
2735	Масло минеральное нефтяное (веретенное, машинное, цилиндрическое и др.) (716*)			0.05	0.0007	2	0.014	Нет
2754	Алканы C12-19 /в пересчете на C/ (Углеводороды предельные C12-C19 (в пересчете на C); Растворитель РПК-265П) (10)	1			0.95508733333	2.06	0.9551	Да
2907	Пыль неорганическая, содержащая двуокись кремния в %: более 70 (Динас) (493)	0.15	0.05		0.32733	2	2.1822	Да
2908	Пыль неорганическая, содержащая двуокись кремния в %: 70-20 (шамот, цемент, пыль цементного производства - глина, глинистый сланец, доменный шлак, песок, клинкер, зола, кремнезем, зола углей казахстанских месторождений) (494)	0.3	0.1		0.0072733	2	0.0242	Нет
2930	Пыль абразивная			0.04	0.027	2	0.675	Да

	ТОВАРИЩЕСТВО С ОГРАНИЧЕННОЙ ОТВЕТСТВЕННОСТЬЮ «КМГ ИНЖИНИРИНГ»	
P-OOS.02.2105 – 08/2(8)/1 – 31.12.2025	РАЗДЕЛ ОХРАНА ОКРУЖАЮЩЕЙ СРЕДЫ К ПРОЕКТУ «ИНДИВИДУАЛЬНЫЙ ТЕХНИЧЕСКИЙ ПРОЕКТ НА СТРОИТЕЛЬСТВО ЭКСПЛУАТАЦИОННОЙ ГОРИЗОНТАЛЬНОЙ СКВАЖИНЫ С НАКЛОННЫМ УСТЬЕМ №646 НА МЕСТОРОЖДЕНИИ КАРСАК»	стр. 27

	Вещества, обладающие эффектом суммарного вредного воздействия							
0301	Азота (IV) диоксид (Азота диоксид) (4)	0.2	0.04		2.45145333333	2.06	12.2573	Да
0330	Сера диоксид (Ангидрид сернистый, Сернистый газ, Сера (IV) оксид) (516)	0.5	0.05		0.92646688179	2.16	1.8529	Да
0333	Сероводород (Дигидросульфид) (518)	0.008			0.00031206	2	0.039	Нет
1325	Формальдегид (Метаналь) (609)	0.05	0.01		0.08442333333	2.07	1.6885	Да

	ТОВАРИЩЕСТВО С ОГРАНИЧЕННОЙ ОТВЕТСТВЕННОСТЬЮ «КМГ ИНЖИНИРИНГ»	
P-OOS.02.2105 – 08/2(8)/1 – 31.12.2025	РАЗДЕЛ ОХРАНА ОКРУЖАЮЩЕЙ СРЕДЫ К ПРОЕКТУ «ИНДИВИДУАЛЬНЫЙ ТЕХНИЧЕСКИЙ ПРОЕКТ НА СТРОИТЕЛЬСТВО ЭКСПЛУАТАЦИОННОЙ ГОРИЗОНТАЛЬНОЙ СКВАЖИНЫ С НАКЛОННЫМ УСТЬЕМ №621 НА МЕСТОРОЖДЕНИИ КОСШАГЫЛ»	стр. 28

Карты рассеивания загрязняющих веществ в приземном слое атмосферы и результаты расчета загрязнения атмосферы представлены таблицами в приложении.

Расчетами рассеивания загрязняющих веществ в атмосфере определены максимальные концентрации всех загрязняющих веществ в расчетных точках, выбрасываемых всеми источниками, и расстояния достижения максимальных концентраций загрязняющих веществ.

Анализ результатов расчета рассеивания загрязняющих веществ для промплощадок НГДУ показал, что уровень загрязнения за пределами промышленной площадки составил менее 1 ПДК.

Загрязнения атмосферного воздуха сопредельных территорий в результате трансграничного переноса воздушных масс, содержащих вредные выбросы, не прогнозируется.

3.5 Возможные залповые и аварийные выбросы

Залповые выбросы, как сравнительно непродолжительные и обычно во много раз превышающие по мощности средние выбросы, присущи многим производствам. Их наличие предусматривается технологическим регламентом и обусловлено проведением отдельных (специфических) стадий определенных технологических процессов.

В каждом из случаев залповые выбросы - это необходимая на современном этапе развития технологии составная часть (стадия) того или иного технологического процесса (производства), выполняемая, как правило, с заданной периодичностью (регулярностью).


Аварийные выбросы на территории месторождениях Карсак в основном связаны с нарушением технологического режима, значительной изношенностью оборудования и коррозионными процессами. По отчетным данным на территории НГДУ аварийных разливов и ситуаций не наблюдалось, так как ведется контроль качества выполнения работ, соответствия материалов и конструкций установленным требованиям, квалификация и ответственность технических руководителей и исполнителей, организация системы защиты от неблагоприятных стихийных явлений.

При бурении залповые и аварийные выбросы не предусмотрены, т.к. все операции во время бурения происходит строго соблюдением нормативных актов.

Для снижения риска возникновения промышленных аварий и уменьшения ущерба разрабатывается комплекс мер по обеспечению безопасности и ликвидации аварий.

В планах по предупреждению и ликвидации аварий необходимо предусмотреть:

- соблюдение необходимых мер между объектами и опасными участками потенциальных источников возгорания;
- обеспечение беспрепятственного проезда аварийных служб к любой точке производственного участка;
- обеспечение безопасности производства на наиболее опасных участках;
- регулярные технические осмотры оборудования, ремонт и замена неисправных материалов и оборудования;

	ТОВАРИЩЕСТВО С ОГРАНИЧЕННОЙ ОТВЕТСТВЕННОСТЬЮ «КМГ ИНЖИНИРИНГ»	
P-OOS.02.2105 – 08/2(8)/1 – 31.12.2025	РАЗДЕЛ ОХРАНА ОКРУЖАЮЩЕЙ СРЕДЫ К ПРОЕКТУ «ИНДИВИДУАЛЬНЫЙ ТЕХНИЧЕСКИЙ ПРОЕКТ НА СТРОИТЕЛЬСТВО ЭКСПЛУАТАЦИОННОЙ ГОРИЗОНТАЛЬНОЙ СКВАЖИНЫ С НАКЛОННЫМ УСТЬЕМ №621 НА МЕСТОРОЖДЕНИИ КОСШАГЫЛ»	стр. 29

- применение материалов, оборудования и арматуры, обеспечивающих надежность эксплуатации, термоизоляции горячих поверхностей;
- обучение пересмотра правилам техники безопасности, пожарной безопасности, соблюдению правил эксплуатации при выполнении работ;
- для борьбы с возможным пожаром необходимо предусмотреть достаточное количество противопожарного оборудования, средств индивидуальной защиты и медикаментов.

3.6 Мероприятия по предотвращению (сокращению) выбросов в атмосферный воздух

Для предотвращения нежелательных последствий при проведении планируемых работ по бурению скважин на месторождении и сокращении площадей с уничтоженной и трансформированной растительностью необходимо выполнение комплекса мероприятий по охране растительности:

- свести к минимуму количество вновь прокладываемых грунтовых дорог;
- рациональное использование земель, выбор оптимальных размеров рабочей зоны при строительстве. Расположение объектов на площадке буровой должно соответствовать утвержденной схеме расположения оборудования;
- снятие и сохранение плодородного почвенного слоя для последующего использования его при рекультивационных работах;
- не допускать расширения дорожного полотна;
- осуществить профилактические мероприятия, способствующие прекращению роста площадей, подвергаемых воздействию при производстве работ;
- не прокладывать дорогу по соровым участкам (особенно по их кромке);
- исключить использование несанкционированной территории под хозяйственные нужды.

С целью контроля и оценки происходящих изменений состояния окружающей среды, прогноза их дальнейшего развития и оценки эффективности применяемых природоохранных мероприятий предусмотрено ведение производственного мониторинга.

3.7 Определение нормативов допустимых выбросов загрязняющих веществ

Нормативы выбросов загрязняющих веществ от стационарных источников представлены при использовании буровой установки ZJ-20, так как выбросы загрязняющих веществ при использовании данной установки будут максимальными.

Предложения по нормативам ПДВ в целом по площади по каждому веществу за весь период проведения работ представлены в таблице 3.10.




	ТОВАРИЩЕСТВО С ОГРАНИЧЕННОЙ ОТВЕТСТВЕННОСТЬЮ «КМГ ИНЖИНИРИНГ»	
P-OOS.02.2105 – 08/2(8)/1 – 31.12.2025	РАЗДЕЛ ОХРАНА ОКРУЖАЮЩЕЙ СРЕДЫ К ПРОЕКТУ «ИНДИВИДУАЛЬНЫЙ ТЕХНИЧЕСКИЙ ПРОЕКТ НА СТРОИТЕЛЬСТВО ЭКСПЛУАТАЦИОННОЙ ГОРИЗОНТАЛЬНОЙ СКВАЖИНЫ С НАКЛОННЫМ УСТЬЕМ №621 НА МЕСТОРОЖДЕНИИ КОСШАГЫЛ»	стр. 30

Таблица 3-5 - Нормативы выбросов загрязняющих веществ от стационарных источников при строительстве скважины №646 на месторождении Карсак


Производство цех, участок	Номер источника	Нормативы выбросов загрязняющих веществ						год дос- тиже ния НДВ
		существующее положение		на 2025 год		НДВ		
		г/с	т/год	г/с	т/год	г/с	т/год	
Код и наименование загрязняющего вещества								
1	2	3	4	5	6	7	8	9
(0123) Железо (II, III) оксиды (в пересчете на железо) (диЖелезо триоксид, Железа(274)								
Не организованные источники								
При бурении	6013			0,0423	0,0061	0,0423	0,0061	2025
При демонтаже и монтаж БУ	6006			0,02731	0,003143	0,02731	0,003143	2025
	6017			0,0203	0,0035	0,0203	0,0035	2025
Всего по загрязняющему веществу:				0,08991	0,012743	0,08991	0,012743	2025
(0143) Марганец и его соединения (в пересчете на марганца (IV) оксид) (327)								
Не организованные источники								
При демонтаже и монтаж БУ	6006			0,00288	0,00034	0,00288	0,00034	2025
	6017			0,0003	0,00005	0,0003	0,00005	2025
Всего по загрязняющему веществу:				0,00318	0,00039	0,00318	0,00039	2025
(0301) Азота (IV) диоксид (Азота диоксид) (4)								
О р г а н и з о в а н н ы е и с т о ч н и к и								
При СМР	0001			0,1433333333	0,0744	0,1433333333	0,0744	2025
При бурении	0002			0,2221666667	0,6021	0,2221666667	0,6021	2025
	0003			0,4156666667	1,1262	0,4156666667	1,1262	2025
	0004			0,1433333333	0,3885	0,1433333333	0,3885	2025
	0005			0,0179166667	0,0243	0,0179166667	0,0243	2025
	0006			0,06422	0,2196	0,06422	0,2196	2025

	ТОВАРИЩЕСТВО С ОГРАНИЧЕННОЙ ОТВЕТСТВЕННОСТЬЮ «КМГ ИНЖИНИРИНГ»		
P-OOS.02.2105 – 08/2(8)/1 – 31.12.2025	РАЗДЕЛ ОХРАНА ОКРУЖАЮЩЕЙ СРЕДЫ К ПРОЕКТУ «ИНДИВИДУАЛЬНЫЙ ТЕХНИЧЕСКИЙ ПРОЕКТ НА СТРОИТЕЛЬСТВО ЭКСПЛУАТАЦИОННОЙ ГОРИЗОНТАЛЬНОЙ СКВАЖИНЫ С НАКЛОННЫМ УСТЬЕМ №621 НА МЕСТОРОЖДЕНИИ КОСШАГЫЛ»		стр. 31


	0007			0,13	0,0753	0,13	0,0753	2025
	0008			0,29166666667	0,0831	0,29166666667	0,0831	2025
	0009			0,35833333333	2,4507	0,35833333333	2,4507	2025
При демонтаже и монтаж БУ	0010			0,14333333333	0,048	0,14333333333	0,048	2025
При освоении БУ	0011			0,24483333333	0,1248	0,24483333333	0,1248	2025
Неорганизованные источники								
При демонтаже и монтаж БУ	6017			0,2409	0,0227	0,2409	0,0227	2025
Всего по загрязняющему веществу:				2,41570333333	5,2397	2,41570333333	5,2397	2025
(0304) Азот (II) оксид (Азота оксид) (6)								
Организованные источники								
При СМР	0001			0,18633333333	0,09672	0,18633333333	0,09672	2025
При бурении	0002			0,28881666667	0,78273	0,28881666667	0,78273	2025
	0003			0,54036666667	1,46406	0,54036666667	1,46406	2025
	0004			0,18633333333	0,50505	0,18633333333	0,50505	2025
	0005			0,02329166667	0,03159	0,02329166667	0,03159	2025
	0006			0,010436	0,03569	0,010436	0,03569	2025
	0007			0,169	0,09789	0,169	0,09789	2025
	0008			0,37916666667	0,10803	0,37916666667	0,10803	2025
	0009			0,46583333333	3,18591	0,46583333333	3,18591	2025
При демонтаже и монтаж БУ	0010			0,18633333333	0,0624	0,18633333333	0,0624	2025
При освоении БУ	0011			0,31828333333	0,16224	0,31828333333	0,16224	2025
Всего по загрязняющему веществу:				2,75419433333	6,53231	2,75419433333	6,53231	2025
(0328) Углерод (Сажа, Углерод черный) (583)								
Организованные источники								
При СМР	0001			0,02388888889	0,0062	0,02388888889	0,0062	2025

	ТОВАРИЩЕСТВО С ОГРАНИЧЕННОЙ ОТВЕТСТВЕННОСТЬЮ «КМГ ИНЖИНИРИНГ»		
P-OOS.02.2105 – 08/2(8)/1 – 31.12.2025	РАЗДЕЛ ОХРАНА ОКРУЖАЮЩЕЙ СРЕДЫ К ПРОЕКТУ «ИНДИВИДУАЛЬНЫЙ ТЕХНИЧЕСКИЙ ПРОЕКТ НА СТРОИТЕЛЬСТВО ЭКСПЛУАТАЦИОННОЙ ГОРИЗОНТАЛЬНОЙ СКВАЖИНЫ С НАКЛОННЫМ УСТЬЕМ №621 НА МЕСТОРОЖДЕНИИ КОСШАГЫЛ»		стр. 32


При бурении	0002			0,03702777778	0,10035	0,03702777778	0,10035	2025
	0003			0,06927777778	0,1877	0,06927777778	0,1877	2025
	0004			0,02388888889	0,06475	0,02388888889	0,06475	2025
	0005			0,00298611111	0,00405	0,00298611111	0,00405	2025
	0006			0,005136	0,0176	0,005136	0,0176	2025
	0007			0,02166666667	0,01255	0,02166666667	0,01255	2025
	0008			0,04861111111	0,01385	0,04861111111	0,01385	2025
	0009			0,05972222222	0,40845	0,05972222222	0,40845	2025
При демонтаже и монтаж БУ	0010			0,02388888889	0,008	0,02388888889	0,008	2025
При освоении БУ	0011			0,04080555555	0,0208	0,04080555555	0,0208	2025
Всего по загрязняющему веществу:				0,35689988889	0,8443	0,35689988889	0,8443	2025
(0330) Сера диоксид (Ангидрид сернистый, Сернистый газ, Сера (IV) оксид) (516)								
О р г а н и з о в а н н ы е и с т о ч н и к и								
При СМР	0001			0,04777777778	0,0248	0,04777777778	0,0248	2025
При бурении	0002			0,07405555556	0,2007	0,07405555556	0,2007	2025
	0003			0,13855555556	0,3754	0,13855555556	0,3754	2025
	0004			0,04777777778	0,1295	0,04777777778	0,1295	2025
	0005			0,00597222222	0,0081	0,00597222222	0,0081	2025
	0006			0,120801	0,4131	0,120801	0,4131	2025
	0007			0,04333333333	0,0251	0,04333333333	0,0251	2025
	0008			0,09722222222	0,0277	0,09722222222	0,0277	2025
	0009			0,11944444444	0,8169	0,11944444444	0,8169	2025
При демонтаже и монтаж БУ	0010			0,04777777778	0,016	0,04777777778	0,016	2025
При освоении БУ	0011			0,08161111112	0,0416	0,08161111112	0,0416	2025
Н е о р г а н и з о в а н н ы е и с т о ч н и к и								
	6018			0,00000011	0,00000006	0,00000011	0,00000006	2025
	6019			4,00000000E-09	2,00000000E-09	4,00000000E-09	2,00000000E-09	2025

	ТОВАРИЩЕСТВО С ОГРАНИЧЕННОЙ ОТВЕТСТВЕННОСТЬЮ «КМГ ИНЖИНИРИНГ»		
P-OOS.02.2105 – 08/2(8)/1 – 31.12.2025	РАЗДЕЛ ОХРАНА ОКРУЖАЮЩЕЙ СРЕДЫ К ПРОЕКТУ «ИНДИВИДУАЛЬНЫЙ ТЕХНИЧЕСКИЙ ПРОЕКТ НА СТРОИТЕЛЬСТВО ЭКСПЛУАТАЦИОННОЙ ГОРИЗОНТАЛЬНОЙ СКВАЖИНЫ С НАКЛОННЫМ УСТЬЕМ №621 НА МЕСТОРОЖДЕНИИ КОСШАГЫЛ»		стр. 33


	6021			0,03489	0,00001	0,03489	0,00001	2025
Всего по загрязняющему веществу:				0,85921988179	2,078910602	0,85921988179	2,078910602	2025
(0333) Сероводород (Дигидросульфид) (518)								
Неорганизованные источники								
При СМР	6005			0,000294	0,000023	0,000294	0,000023	2025
При бурении	6009			0,0000183	0,0000028	0,0000183	0,0000028	2025
	6011			3,0000000E-08	0,0000005	3,0000000E-08	0,0000005	2025
	6012			3,0000000E-08	0,0000004	3,0000000E-08	0,0000004	2025
Всего по загрязняющему веществу:				0,00031236	0,0000267	0,00031236	0,0000267	2025
(0337) Углерод оксид (Оксид углерода, Угарный газ) (584)								
Организованные источники								
При СМР	0001			0,11944444444	0,062	0,11944444444	0,062	2025
При бурении	0002			0,18513888889	0,50175	0,18513888889	0,50175	2025
	0003			0,34638888889	0,9385	0,34638888889	0,9385	2025
	0004			0,11944444444	0,32375	0,11944444444	0,32375	2025
	0005			0,01493055556	0,02025	0,01493055556	0,02025	2025
	0006			0,2854	0,9761	0,2854	0,9761	2025
	0007			0,10833333333	0,06275	0,10833333333	0,06275	2025
	0008			0,24305555556	0,06925	0,24305555556	0,06925	2025
	0009			0,29861111111	2,04225	0,29861111111	2,04225	2025
При демонтаже и монтаж БУ	0010			0,11944444444	0,04	0,11944444444	0,04	2025
При освоении БУ	0011			0,20402777778	0,104	0,20402777778	0,104	2025
Неорганизованные источники								
При демонтаже и монтаж БУ	6017			0,0138	0,0024	0,0138	0,0024	2025
Всего по загрязняющему веществу:				2,05801944444	5,143	2,05801944444	5,143	2025

	ТОВАРИЩЕСТВО С ОГРАНИЧЕННОЙ ОТВЕТСТВЕННОСТЬЮ «КМГ ИНЖИНИРИНГ»		
P-OOS.02.2105 – 08/2(8)/1 – 31.12.2025	РАЗДЕЛ ОХРАНА ОКРУЖАЮЩЕЙ СРЕДЫ К ПРОЕКТУ «ИНДИВИДУАЛЬНЫЙ ТЕХНИЧЕСКИЙ ПРОЕКТ НА СТРОИТЕЛЬСТВО ЭКСПЛУАТАЦИОННОЙ ГОРИЗОНТАЛЬНОЙ СКВАЖИНЫ С НАКЛОННЫМ УСТЬЕМ №621 НА МЕСТОРОЖДЕНИИ КОСШАГЫЛ»		стр. 34


(0415) Смесь углеводородов предельных C1-C5 (1502*)								
Неорганизованные источники								
При бурении	6010			0,089	0,1204	0,089	0,1204	2025
	6016			0,00025	0,00009	0,00025	0,00009	2025
При освоении БУ	6018			0,000003	0,000001	0,000003	0,000001	2025
	6019			1,0000000E-08	5,0000000E-09	1,0000000E-08	5,0000000E-09	2025
	6020			0,0139	0,0071	0,0139	0,0071	2025
	6021			0,07974	0,00002	0,07974	0,00002	2025
Всего по загрязняющему веществу:				0,18289301	0,127611005	0,18289301	0,127611005	2025
(1301) Проп-2-ен-1-аль (Акролеин, Акрилальдегид) (474)								
Организованные источники								
При СМР	0001			0,0057333333	0,001488	0,0057333333	0,001488	2025
При бурении	0002			0,0088866667	0,024084	0,0088866667	0,024084	2025
	0003			0,0166266667	0,045048	0,0166266667	0,045048	2025
	0004			0,0057333333	0,01554	0,0057333333	0,01554	2025
	0005			0,0007166667	0,000972	0,0007166667	0,000972	2025
	0007			0,0052	0,003012	0,0052	0,003012	2025
	0008			0,0116666667	0,003324	0,0116666667	0,003324	2025
	0009			0,0143333333	0,098028	0,0143333333	0,098028	2025
При демонтаже и монтаж БУ	0010			0,0057333333	0,00192	0,0057333333	0,00192	2025
При освоении БУ	0011			0,0097933333	0,004992	0,0097933333	0,004992	2025
Всего по загрязняющему веществу:				0,0844233333	0,198408	0,0844233333	0,198408	2025
(1325) Формальдегид (Метаналь) (609)								
Организованные источники								
При СМР	0001			0,0057333333	0,002976	0,0057333333	0,002976	2025
При бурении	0002			0,0088866667	0,024084	0,0088866667	0,024084	2025
	0003			0,0166266667	0,045048	0,0166266667	0,045048	2025

	ТОВАРИЩЕСТВО С ОГРАНИЧЕННОЙ ОТВЕТСТВЕННОСТЬЮ «КМГ ИНЖИНИРИНГ»		
P-OOS.02.2105 – 08/2(8)/1 – 31.12.2025	РАЗДЕЛ ОХРАНА ОКРУЖАЮЩЕЙ СРЕДЫ К ПРОЕКТУ «ИНДИВИДУАЛЬНЫЙ ТЕХНИЧЕСКИЙ ПРОЕКТ НА СТРОИТЕЛЬСТВО ЭКСПЛУАТАЦИОННОЙ ГОРИЗОНТАЛЬНОЙ СКВАЖИНЫ С НАКЛОННЫМ УСТЬЕМ №621 НА МЕСТОРОЖДЕНИИ КОСШАГЫЛ»		стр. 35

	0004			0,00573333333	0,01554	0,00573333333	0,01554	2025
	0005			0,00071666667	0,000972	0,00071666667	0,000972	2025
	0007			0,0052	0,003012	0,0052	0,003012	2025
	0008			0,01166666667	0,003324	0,01166666667	0,003324	2025
	0009			0,01433333333	0,098028	0,01433333333	0,098028	2025
При демонтаже и монтаж БУ	0010			0,00573333333	0,00192	0,00573333333	0,00192	2025
При освоении БУ	0011			0,00979333333	0,004992	0,00979333333	0,004992	2025
Всего по загрязняющему веществу:				0,08442333333	0,199896	0,08442333333	0,199896	2025
(2735) Масло минеральное нефтяное (веретенное, машинное, цилиндрическое и др.) (716*)								
Неорганизованные источники								
При бурении	6013			0,0007	0,0001	0,0007	0,0001	2025
Всего по загрязняющему веществу:				0,0007	0,0001	0,0007	0,0001	2025
(2754) Алканы C12-19 /в пересчете на C/ (Углеводороды предельные C12-C19 (в пересчете(10)								
Организованные источники								
При СМР	0001			0,05733333333	0,02976	0,05733333333	0,02976	2025
При бурении	0002			0,08886666667	0,24084	0,08886666667	0,24084	2025
	0003			0,16626666667	0,45048	0,16626666667	0,45048	2025
	0004			0,05733333333	0,1554	0,05733333333	0,1554	2025
	0005			0,00716666667	0,00972	0,00716666667	0,00972	2025
	0007			0,052	0,03012	0,052	0,03012	2025
	0008			0,11666666667	0,03324	0,11666666667	0,03324	2025
	0009			0,14333333333	0,98028	0,14333333333	0,98028	2025
При демонтаже и монтаж БУ	0010			0,05733333333	0,0192	0,05733333333	0,0192	2025
При освоении БУ	0011			0,09793333333	0,04992	0,09793333333	0,04992	2025
Неорганизованные источники								
При СМР	6005			0,104286	0,008533	0,104286	0,008533	2025
При бурении	6008			0,000058	0,000199	0,000058	0,000199	2025

	ТОВАРИЩЕСТВО С ОГРАНИЧЕННОЙ ОТВЕТСТВЕННОСТЬЮ «КМГ ИНЖИНИРИНГ»		
P-OOS.02.2105 – 08/2(8)/1 – 31.12.2025	РАЗДЕЛ ОХРАНА ОКРУЖАЮЩЕЙ СРЕДЫ К ПРОЕКТУ «ИНДИВИДУАЛЬНЫЙ ТЕХНИЧЕСКИЙ ПРОЕКТ НА СТРОИТЕЛЬСТВО ЭКСПЛУАТАЦИОННОЙ ГОРИЗОНТАЛЬНОЙ СКВАЖИНЫ С НАКЛОННЫМ УСТЬЕМ №621 НА МЕСТОРОЖДЕНИИ КОСШАГЫЛ»		стр. 36

	6009			0,006515	0,00101	0,006515	0,00101	2025
	6011			0,0000004	0,00007	0,0000004	0,00007	2025
	6012			0,000005	0,00007	0,000005	0,00007	2025
Всего по загрязняющему веществу:				0,95509773333	2,008842	0,95509773333	2,008842	2025
(2907) Пыль неорганическая, содержащая двуокись кремния в %: более 70 (Динас) (493)								
Неорганизованные источники								
При СМР	6001			0,084	0,00726	0,084	0,00726	2025
	6002			0,168	0,0145	0,168	0,0145	2025
	6003			0,00063	0,000055	0,00063	0,000055	2025
	6004			0,1083	0,00936	0,1083	0,00936	2025
Всего по загрязняющему веществу:				0,36093	0,031175	0,36093	0,031175	2025
(2908) Пыль неорганическая, содержащая двуокись кремния в %: 70-20 (шамот, цемент),(494)								
Неорганизованные источники								
При бурении	6007			0,0001846	0,0001069	0,0001846	0,0001069	2025
	6014			0,0033	0,0019	0,0033	0,0019	2025
	6015			0,0033	0,0019	0,0033	0,0019	2025
При демонтаже и монтаж БУ	6006			0,00071	0,00008	0,00071	0,00008	2025
Всего по загрязняющему веществу:				0,0074946	0,0039869	0,0074946	0,0039869	2025
(2930) Пыль абразивная (Корунд белый, Монокорунд) (1027*)								
Неорганизованные источники								
При бурении	6013			0,027	0,0039	0,027	0,0039	2025
Всего по загрязняющему веществу:				0,027	0,0039	0,027	0,0039	2025
Всего по объекту:				10,24040125	22,42529921	10,24040125	22,42529921	
Из них:								
Итого по организованным источникам:				9,16752577777	22,210374	9,16752577777	22,210374	
Итого по неорганизованным источникам:				1,072875474	0,214925207	1,072875474	0,214925207	

	ТОВАРИЩЕСТВО С ОГРАНИЧЕННОЙ ОТВЕТСТВЕННОСТЬЮ «КМГ ИНЖИНИРИНГ»	
P-OOS.02.2105 – 08/2(8)/1 – 31.12.2025	РАЗДЕЛ ОХРАНА ОКРУЖАЮЩЕЙ СРЕДЫ К ПРОЕКТУ «ИНДИВИДУАЛЬНЫЙ ТЕХНИЧЕСКИЙ ПРОЕКТ НА СТРОИТЕЛЬСТВО ЭКСПЛУАТАЦИОННОЙ ГОРИЗОНТАЛЬНОЙ СКВАЖИНЫ С НАКЛОННЫМ УСТЬЕМ №621 НА МЕСТОРОЖДЕНИИ КОСШАГЫЛ»	стр. 37

3.8 Расчеты количества выбросов загрязняющих веществ в атмосферу

Расчеты выбросов загрязняющих веществ в атмосферу представлен в приложении №1.

3.9 Оценка последствий загрязнения и мероприятия по снижению отрицательного воздействия

В процессе разработки раздела ООС, была проведена оценка современного состояния окружающей среды территории по результатам фондовых материалов и натурных исследований, определены характеристики намечаемой хозяйственной деятельности, выявлены возможные потенциальные воздействия от проектируемых работ.

В результате намечаемой хозяйственной деятельности с учетом выполнения природоохранных мероприятий наблюдаются остаточные последствия воздействий. Оценку значимости остаточных последствий можно проводить по следующей шкале:

Величина:

- пренебрежимо малая: без последствий;
- малая: природные ресурсы могут восстановиться в течение 1 сезона;
- незначительная: ресурсы восстановятся, если будут приняты соответствующие природоохранные меры;
- значительная: значительный уровень природным ресурсам, требующий интенсивных мер по снижению воздействия.

Зона влияния:

- локального масштаба: воздействия проявляются только в области непосредственной деятельности;
- небольшого масштаба: в радиусе 100 м от границ производственной активности;
- регионального масштаба: воздействие значительно выходит за границы активности.


Продолжительность воздействия:

- короткая: только в течение проводимых работ (срок проведения работ);
- средняя: 1-3 года;
- длительная: больше 3-х лет.

Для оценки воздействия проектируемых работ по каждому природному ресурсу используются вышеприведенные категории.

В рассматриваемом разделе ООС представлены возможные потенциальные воздействия на компоненты окружающей среды при бурении глубиной 680,0м (по стволу) и сопутствующих бурению работ:

- на атмосферный воздух;
- физическое (шумовое);
- на геологическую среду;
- на поверхностные и подземные воды;
- на почвенный покров и почву;
- на растительный покров;
- на социально-экономическую ситуацию (состояние здоровья населения);

	ТОВАРИЩЕСТВО С ОГРАНИЧЕННОЙ ОТВЕТСТВЕННОСТЬЮ «КМГ ИНЖИНИРИНГ»	
P-OOS.02.2105 – 08/2(8)/1 – 31.12.2025	РАЗДЕЛ ОХРАНА ОКРУЖАЮЩЕЙ СРЕДЫ К ПРОЕКТУ «ИНДИВИДУАЛЬНЫЙ ТЕХНИЧЕСКИЙ ПРОЕКТ НА СТРОИТЕЛЬСТВО ЭКСПЛУАТАЦИОННОЙ ГОРИЗОНТАЛЬНОЙ СКВАЖИНЫ С НАКЛОННЫМ УСТЬЕМ №621 НА МЕСТОРОЖДЕНИИ КОСШАГЫЛ»	стр. 38

- на памятники истории и культуры.

Климат района резкоконтинентальный с продолжительной холодной зимой устойчивым снежным покровом и сравнительно коротким, умеренно жарким летом. Характерны большие годовые и суточные колебания температуры воздуха, поздние весенние и ранние осенние заморозки, глубокое промерзание почвы, постоянно дующие ветры.

При проведении инвентаризации источников выбросов вредных веществ планируемого производства, выявлены источники загрязняющих веществ и оценено их воздействие на воздушный бассейн района. На территории объекта имеют место как стационарные, так и передвижные источники.

К стационарным источникам, вносящим основной вклад в валовые выбросы предприятия, относятся буровая установка и дизельная электростанция.

Суммарные выбросы от стационарных источников за период планируемых работ составляют: на скважины №646 буровой установкой HDD350.9 составляют скважину **22,42529** тонны за период, в том числе:

- газообразные – 21,52880 т/год;
- твердые – 0,89649 т/год.

Основными стационарным источниками загрязнения являются:

- буровая установка.
- ДЭС.

Основными компонентами загрязняющих веществ являются:

- оксид азота (29,09 %);
- диоксид азота (23,38 %);
- углеводород C1-C5 (5,135 %);
- углерод оксид (18,15 %).

Характер воздействия. Воздействие на атмосферный воздух носит локальный характер, то есть воздействие этих источников проявляется в радиусе меньше 1000 м, в пределах нормативной санитарно-защитной зоны. По продолжительности воздействие будет кратковременным.


Уровень воздействия. Содержание загрязняющих веществ в отходящих газах проектируемого объекта соответствует нормативным требованиям. Так как работы носят временный характер, то зона проведения работ рассматривается как рабочая зона.

Анализ данных расчета выбросов вредных веществ в атмосферу показал, что содержание загрязняющих веществ в атмосферном воздухе в целом не превышает нормативных требований к воздуху в рабочей зоне.

Уровень воздействия – незначительный.

Природоохранные мероприятия. При проведении работ с минимальными воздействиями на атмосферный воздух необходимо строгое выполнение проектных решений. По результатам расчетов рассеивания приземных концентраций жилые вагоны следует расположить на расстоянии не менее 154 м от площадки буровой, с учетом розы ветров.

Остаточные последствия. Остаточные последствия воздействия на качество атмосферного воздуха будут минимальными при условии выполнения проектируемых рекомендаций по охране атмосферного воздуха.

	ТОВАРИЩЕСТВО С ОГРАНИЧЕННОЙ ОТВЕТСТВЕННОСТЬЮ «КМГ ИНЖИНИРИНГ»	
P-OOS.02.2105 – 08/2(8)/1 – 31.12.2025	РАЗДЕЛ ОХРАНА ОКРУЖАЮЩЕЙ СРЕДЫ К ПРОЕКТУ «ИНДИВИДУАЛЬНЫЙ ТЕХНИЧЕСКИЙ ПРОЕКТ НА СТРОИТЕЛЬСТВО ЭКСПЛУАТАЦИОННОЙ ГОРИЗОНТАЛЬНОЙ СКВАЖИНЫ С НАКЛОННЫМ УСТЬЕМ №621 НА МЕСТОРОЖДЕНИИ КОСШАГЫЛ»	стр. 39

3.10 Предложения по организации мониторинга и контроля за состоянием атмосферного воздуха

Согласно Экологическому кодексу (статья 182 п.1) операторы объектов I и II категорий обязаны осуществлять производственный экологический контроль.

Целями производственного экологического контроля являются:

- 1) получение информации для принятия оператором объекта решений в отношении внутренней экологической политики, контроля и регулирования производственных процессов, потенциально оказывающих воздействие на окружающую среду;
- 2) обеспечение соблюдения требований экологического законодательства Республики Казахстан;
- 3) сведение к минимуму негативного воздействия производственных процессов на окружающую среду, жизнь и (или) здоровье людей;
- 4) повышение эффективности использования природных и энергетических ресурсов;
- 5) оперативное упреждающее реагирование на нештатные ситуации;
- 6) формирование более высокого уровня экологической информированности и ответственности руководителей и работников оператора объекта;
- 7) информирование общественности об экологической деятельности предприятия;
- 8) повышение эффективности системы экологического менеджмента.

Производственный экологический контроль проводится операторами объектов I и II категорий на основе программы производственного экологического контроля, являющейся частью экологического разрешения, а также программы повышения экологической эффективности.


Экологическая оценка эффективности производственного процесса в рамках производственного экологического контроля осуществляется на основе измерений и (или) расчетов уровня эмиссий в окружающую среду, вредных производственных факторов, а также фактического объема потребления природных, энергетических и иных ресурсов.

Экологический мониторинг осуществляется на систематической основе в целях:

- 1) оценки качества окружающей среды;
- 2) определения и анализа антропогенных и природных факторов воздействия на окружающую среду;
- 3) прогноза и контроля изменений состояния окружающей среды под воздействием антропогенных и природных факторов;
- 4) информационного обеспечения государственных органов, физических и юридических лиц при принятии ими хозяйственных и управленческих решений, направленных на охрану окружающей среды, обеспечение экологической безопасности и экологических основ устойчивого развития;
- 5) обеспечения права всех физических и юридических лиц на доступ к экологической информации.

Объектами экологического мониторинга являются:

- 1) объекты, указанные в подпунктах 2) – 8) пункта 6 статьи 166 Экологического Кодекса от 2 января 2021 года № 400-VI ЗРК;

	ТОВАРИЩЕСТВО С ОГРАНИЧЕННОЙ ОТВЕТСТВЕННОСТЬЮ «КМГ ИНЖИНИРИНГ»	
P-OOS.02.2105 – 08/2(8)/1 – 31.12.2025	РАЗДЕЛ ОХРАНА ОКРУЖАЮЩЕЙ СРЕДЫ К ПРОЕКТУ «ИНДИВИДУАЛЬНЫЙ ТЕХНИЧЕСКИЙ ПРОЕКТ НА СТРОИТЕЛЬСТВО ЭКСПЛУАТАЦИОННОЙ ГОРИЗОНТАЛЬНОЙ СКВАЖИНЫ С НАКЛОННЫМ УСТЬЕМ №621 НА МЕСТОРОЖДЕНИИ КОСШАГЫЛ»	стр. 40

2) качество подземных вод;
3) воздействия объектов I и II категорий на окружающую среду;
4) состояние экологических систем и предоставляемых ими экосистемных услуг;

5) особо охраняемые природные территории, включая естественное течение природных процессов и влияние изменений состояния окружающей среды на экологические системы особо охраняемых природных территорий;

6) воздействия изменения климата;

7) отходы и управление ими.

Экологический мониторинг основывается на:

1) наблюдениях и измерениях, осуществляемых уполномоченным органом в области охраны окружающей среды и (или) специально уполномоченными организациями в соответствии с Экологическим Кодексом;

2) наблюдениях и измерениях, осуществляемых специально уполномоченными государственными органами, иными государственными органами и организациями в рамках их компетенций, определенных законами Республики Казахстан;

3) официальной статистической информации, производимой в соответствии с законодательством Республики Казахстан в области государственной статистики;

4) информации, предоставляемой государственными органами по запросу уполномоченного органа в области охраны окружающей среды или в рамках Единой государственной системы мониторинга окружающей среды и природных ресурсов, а также размещаемой государственными органами в открытом доступе;

5) наблюдениях и измерениях, осуществляемых физическими и юридическими лицами в рамках обязательного производственного экологического контроля;

6) иной информации, получаемой уполномоченным органом в области охраны окружающей среды от государственных и негосударственных юридических лиц.

Лица, которые в соответствии с Экологическим Кодексом обязаны осуществлять производственный экологический контроль, обеспечивают сбор, накопление, хранение, учет, обработку и безвозмездную передачу соответствующих данных уполномоченному органу в области охраны окружающей среды для целей экологического мониторинга.

В рамках экологического мониторинга уполномоченным органом в области охраны окружающей среды осуществляются также сбор и подготовка данных в целях выполнения обязательств Республики Казахстан по предоставлению экологической информации в соответствии с международными договорами Республики Казахстан.

План-график контроля на предприятии за соблюдением нормативов НДВ на источниках выбросов и на контрольных точках (постах) представлен в таблице 3.11.




	ТОВАРИЩЕСТВО С ОГРАНИЧЕННОЙ ОТВЕТСТВЕННОСТЬЮ «КМГ ИНЖИНИРИНГ»	
P-OOS.02.2105 – 08/2(8)/1 – 31.12.2025	РАЗДЕЛ ОХРАНА ОКРУЖАЮЩЕЙ СРЕДЫ К ПРОЕКТУ «ИНДИВИДУАЛЬНЫЙ ТЕХНИЧЕСКИЙ ПРОЕКТ НА СТРОИТЕЛЬСТВО ЭКСПЛУАТАЦИОННОЙ ГОРИЗОНТАЛЬНОЙ СКВАЖИНЫ С НАКЛОННЫМ УСТЬЕМ №621 НА МЕСТОРОЖДЕНИИ КОСШАГЫЛ»	стр. 41

Таблица 3-6 – План график контроля на предприятии за соблюдением нормативов ПДВ


N источника	Производство, цех, участок.	Контролируемое вещество	Период и чность контроля	Норматив выбросов ПДВ		Кем осуществляется контроль	Методика проведения контроля
				г/с	мг/м ³		
1	2	3	4	5	6	7	8
0001	электрогенератор с дизельным приводом	Азота (IV) диоксид (Азота диоксид) (4)	1 раз/кварт	0,1433		Сторонняя организация на договорной основе	0002
		Азот (II) оксид (Азота оксид) (6)	1 раз/кварт	0,1863		Сторонняя организация на договорной основе	0002
		Углерод (Сажа, Углерод черный) (583)	1 раз/кварт	0,0239		Сторонняя организация на договорной основе	0002
		Сера диоксид (Ангидрид сернистый, Сернистый газ, Сера (IV) оксид) (516)	1 раз/кварт	0,0478		Сторонняя организация на договорной основе	0002
		Углерод оксид (Окись углерода, Угарный газ) (584)	1 раз/кварт	0,1194		Сторонняя организация на договорной основе	0002
		Проп-2-ен-1-аль (Акролеин, Акрилальдегид) (474)	1 раз/кварт	0,00573		Сторонняя организация на договорной основе	0002
		Формальдегид (Метаналь) (609)	1 раз/кварт	0,00573		Сторонняя организация на договорной основе	0002
		Алканы C12-19	1 раз/кварт	0,0573		Сторонняя организация на договорной основе	0002
0002	электрогенератор с дизельным приводом	Азота (IV) диоксид (Азота диоксид) (4)	1 раз/кварт	0,358		Сторонняя организация на договорной основе	0002

	ТОВАРИЩЕСТВО С ОГРАНИЧЕННОЙ ОТВЕТСТВЕННОСТЬЮ «КМГ ИНЖИНИРИНГ»		
P-OOS.02.2105 – 08/2(8)/1 – 31.12.2025	РАЗДЕЛ ОХРАНА ОКРУЖАЮЩЕЙ СРЕДЫ К ПРОЕКТУ «ИНДИВИДУАЛЬНЫЙ ТЕХНИЧЕСКИЙ ПРОЕКТ НА СТРОИТЕЛЬСТВО ЭКСПЛУАТАЦИОННОЙ ГОРИЗОНТАЛЬНОЙ СКВАЖИНЫ С НАКЛОННЫМ УСТЬЕМ №621 НА МЕСТОРОЖДЕНИИ КОСШАГЫЛ»		стр. 42


		Азот (II) оксид (Азота оксид) (6)	1 раз/ кварт	0,466		Сторонняя организация на договорной основе	0002
		Углерод (Сажа, Углерод черный) (583)	1 раз/ кварт	0,0597		Сторонняя организация на договорной основе	0002
		Сера диоксид (Ангидрид сернистый, Сернистый газ, Сера (IV) оксид) (516)	1 раз/ кварт	0,1194		Сторонняя организация на договорной основе	0002
		Углерод оксид (Окись углерода, Угарный газ) (584)	1 раз/ кварт	0,2986		Сторонняя организация на договорной основе	0002
		Проп-2-ен-1- аль (Акролеин, Акрилальдеги д) (474)	1 раз/ кварт	0,01433		Сторонняя организация на договорной основе	0002
		Формальдегид (Метаналь) (609)	1 раз/ кварт	0,01433		Сторонняя организация на договорной основе	0002
		Алканы C12-19	1 раз/ кварт	0,1433		Сторонняя организация на договорной основе	0002
0003	электрогенератор с дизельным приводом	Азота (IV) диоксид (Азота диоксид) (4)	1 раз/ кварт	0,538		Сторонняя организация на договорной основе	0002
		Азот (II) оксид (Азота оксид) (6)	1 раз/ кварт	0,699		Сторонняя организация на договорной основе	0002
		Углерод (Сажа, Углерод черный) (583)	1 раз/ кварт	0,0896		Сторонняя организация на договорной основе	0002

	ТОВАРИЩЕСТВО С ОГРАНИЧЕННОЙ ОТВЕТСТВЕННОСТЬЮ «КМГ ИНЖИНИРИНГ»		
P-OOS.02.2105 – 08/2(8)/1 – 31.12.2025	РАЗДЕЛ ОХРАНА ОКРУЖАЮЩЕЙ СРЕДЫ К ПРОЕКТУ «ИНДИВИДУАЛЬНЫЙ ТЕХНИЧЕСКИЙ ПРОЕКТ НА СТРОИТЕЛЬСТВО ЭКСПЛУАТАЦИОННОЙ ГОРИЗОНТАЛЬНОЙ СКВАЖИНЫ С НАКЛОННЫМ УСТЬЕМ №621 НА МЕСТОРОЖДЕНИИ КОСШАГЫЛ»		стр. 43


		Сера диоксид (Ангидрид сернистый, Сернистый газ, Сера (IV) оксид) (516)	1 раз/кварт	0,179		Сторонняя организация на договорной основе	0002
		Углерод оксид (Окись углерода, Угарный газ) (584)	1 раз/кварт	0,448		Сторонняя организация на договорной основе	0002
		Проп-2-ен-1-аль (Акролеин, Акрилальдегид) (474)	1 раз/кварт	0,0215		Сторонняя организация на договорной основе	0002
		Формальдегид (Метаналь) (609)	1 раз/кварт	0,0215		Сторонняя организация на договорной основе	0002
		Алканы C12-19	1 раз/кварт	0,215		Сторонняя организация на договорной основе	0002
0004	осветительная мачта с дизельным приводом	Азота (IV) диоксид (Азота диоксид) (4)	1 раз/кварт	0,1505		Сторонняя организация на договорной основе	0002
		Азот (II) оксид (Азота оксид) (6)	1 раз/кварт	0,1957		Сторонняя организация на договорной основе	0002
		Углерод (Сажа, Углерод черный) (583)	1 раз/кварт	0,0251		Сторонняя организация на договорной основе	0002
		Сера диоксид	1 раз/кварт	0,0502		Сторонняя организация на договорной основе	0002
		Углерод оксид (Окись углерода, Угарный газ) (584)	1 раз/кварт	0,1254		Сторонняя организация на договорной основе	0002

	ТОВАРИЩЕСТВО С ОГРАНИЧЕННОЙ ОТВЕТСТВЕННОСТЬЮ «КМГ ИНЖИНИРИНГ»		
P-OOS.02.2105 – 08/2(8)/1 – 31.12.2025	РАЗДЕЛ ОХРАНА ОКРУЖАЮЩЕЙ СРЕДЫ К ПРОЕКТУ «ИНДИВИДУАЛЬНЫЙ ТЕХНИЧЕСКИЙ ПРОЕКТ НА СТРОИТЕЛЬСТВО ЭКСПЛУАТАЦИОННОЙ ГОРИЗОНТАЛЬНОЙ СКВАЖИНЫ С НАКЛОННЫМ УСТЬЕМ №621 НА МЕСТОРОЖДЕНИИ КОСШАГЫЛ»		стр. 44


0005	дизель генератор	Проп-2-ен-1-аль (Акролеин, Акрилальдегид) (474)	1 раз/кварт	0,00602		Сторонняя организация на договорной основе	0002
		Формальдегид (Метаналь) (609)	1 раз/кварт	0,00602		Сторонняя организация на договорной основе	0002
		Алканы C12-19	1 раз/кварт	0,0602		Сторонняя организация на договорной основе	0002
		Азота (IV) диоксид (Азота диоксид) (4)	1 раз/кварт	0,0179		Сторонняя организация на договорной основе	0002
		Азот (II) оксид (Азота оксид) (6)	1 раз/кварт	0,0233		Сторонняя организация на договорной основе	0002
		Углерод (Сажа, Углерод черный) (583)	1 раз/кварт	0,002986		Сторонняя организация на договорной основе	0002
		Сера диоксид	1 раз/кварт	0,00597		Сторонняя организация на договорной основе	0002
		Углерод оксид (Окись углерода, Угарный газ) (584)	1 раз/кварт	0,01493		Сторонняя организация на договорной основе	0002
		Проп-2-ен-1-аль (Акролеин, Акрилальдегид) (474)	1 раз/кварт	0,000717		Сторонняя организация на договорной основе	0002
		Формальдегид (Метаналь) (609)	1 раз/кварт	0,000717		Сторонняя организация на договорной основе	0002
		Алканы C12-19	1 раз/кварт	0,00717		Сторонняя организация на договорной основе	0002

	ТОВАРИЩЕСТВО С ОГРАНИЧЕННОЙ ОТВЕТСТВЕННОСТЬЮ «КМГ ИНЖИНИРИНГ»		
P-OOS.02.2105 – 08/2(8)/1 – 31.12.2025	РАЗДЕЛ ОХРАНА ОКРУЖАЮЩЕЙ СРЕДЫ К ПРОЕКТУ «ИНДИВИДУАЛЬНЫЙ ТЕХНИЧЕСКИЙ ПРОЕКТ НА СТРОИТЕЛЬСТВО ЭКСПЛУАТАЦИОННОЙ ГОРИЗОНТАЛЬНОЙ СКВАЖИНЫ С НАКЛОННЫМ УСТЬЕМ №621 НА МЕСТОРОЖДЕНИИ КОСШАГЫЛ»		стр. 45


0006	паровой котел	Азота (IV) диоксид (Азота диоксид) (4)	1 раз/ кварт	0,03213		Сторонняя организация на договорной основе	0002
		Азот (II) оксид (Азота оксид) (6)	1 раз/ кварт	0,00522 1		Сторонняя организация на договорной основе	0002
		Углерод (Сажа, Углерод черный) (583)	1 раз/ кварт	0,00256 9		Сторонняя организация на договорной основе	0002
		Сера диоксид	1 раз/ кварт	0,06043 3		Сторонняя организация на договорной основе	0002
		Углерод оксид (Окись углерода, Угарный газ) (584)	1 раз/ кварт	0,1428		Сторонняя организация на договорной основе	0002
0007	цементировочный агрегат	Азота (IV) диоксид (Азота диоксид) (4)	1 раз/ кварт	0,13		Сторонняя организация на договорной основе	0002
		Азот (II) оксид (Азота оксид) (6)	1 раз/ кварт	0,169		Сторонняя организация на договорной основе	0002
		Углерод (Сажа, Углерод черный) (583)	1 раз/ кварт	0,02167		Сторонняя организация на договорной основе	0002
		Сера диоксид (Ангидрид сернистый, Сернистый газ, Сера (IV) оксид) (516)	1 раз/ кварт	0,0433		Сторонняя организация на договорной основе	0002
		Углерод оксид (Окись углерода, Угарный газ) (584)	1 раз/ кварт	0,1083		Сторонняя организация на договорной основе	0002

	ТОВАРИЩЕСТВО С ОГРАНИЧЕННОЙ ОТВЕТСТВЕННОСТЬЮ «КМГ ИНЖИНИРИНГ»		
P-OOS.02.2105 – 08/2(8)/1 – 31.12.2025	РАЗДЕЛ ОХРАНА ОКРУЖАЮЩЕЙ СРЕДЫ К ПРОЕКТУ «ИНДИВИДУАЛЬНЫЙ ТЕХНИЧЕСКИЙ ПРОЕКТ НА СТРОИТЕЛЬСТВО ЭКСПЛУАТАЦИОННОЙ ГОРИЗОНТАЛЬНОЙ СКВАЖИНЫ С НАКЛОННЫМ УСТЬЕМ №621 НА МЕСТОРОЖДЕНИИ КОСШАГЫЛ»		стр. 46


0008	передвижная паровая установка	Проп-2-ен-1-аль (Акролеин, Акрилальдегид) (474)	1 раз/кварт	0,0052		Сторонняя организация на договорной основе	0002
		Формальдегид (Метаналь) (609)	1 раз/кварт	0,0052		Сторонняя организация на договорной основе	0002
		Алканы C12-19	1 раз/кварт	0,052		Сторонняя организация на договорной основе	0002
		Азота (IV) диоксид (Азота диоксид) (4)	1 раз/кварт	0,2917		Сторонняя организация на договорной основе	0002
		Азот (II) оксид (Азота оксид) (6)	1 раз/кварт	0,379		Сторонняя организация на договорной основе	0002
		Углерод (Сажа, Углерод черный) (583)	1 раз/кварт	0,0486		Сторонняя организация на договорной основе	0002
		Сера диоксид	1 раз/кварт	0,0972		Сторонняя организация на договорной основе	0002
		Углерод оксид (Окись углерода, Угарный газ) (584)	1 раз/кварт	0,243		Сторонняя организация на договорной основе	0002
		Проп-2-ен-1-аль (Акролеин, Акрилальдегид) (474)	1 раз/кварт	0,01167		Сторонняя организация на договорной основе	0002
		Формальдегид (Метаналь) (609)	1 раз/кварт	0,01167		Сторонняя организация на договорной основе	0002
		Алканы C12-19	1 раз/кварт	0,1167		Сторонняя организация на договорной основе	0002

	ТОВАРИЩЕСТВО С ОГРАНИЧЕННОЙ ОТВЕТСТВЕННОСТЬЮ «КМГ ИНЖИНИРИНГ»		
P-OOS.02.2105 – 08/2(8)/1 – 31.12.2025	РАЗДЕЛ ОХРАНА ОКРУЖАЮЩЕЙ СРЕДЫ К ПРОЕКТУ «ИНДИВИДУАЛЬНЫЙ ТЕХНИЧЕСКИЙ ПРОЕКТ НА СТРОИТЕЛЬСТВО ЭКСПЛУАТАЦИОННОЙ ГОРИЗОНТАЛЬНОЙ СКВАЖИНЫ С НАКЛОННЫМ УСТЬЕМ №621 НА МЕСТОРОЖДЕНИИ КОСШАГЫЛ»		стр. 47

0009	дизельная электростанция вахтового поселка	Азота (IV) диоксид (Азота диоксид) (4)	1 раз/кварт	0,358		Сторонняя организация на договорной основе	0002
		Азот (II) оксид (Азота оксид) (6)	1 раз/кварт	0,466		Сторонняя организация на договорной основе	0002
		Углерод (Сажа, Углерод черный) (583)	1 раз/кварт	0,0597		Сторонняя организация на договорной основе	0002
		Сера диоксид	1 раз/кварт	0,1194		Сторонняя организация на договорной основе	0002
		Углерод оксид (Окись углерода, Угарный газ) (584)	1 раз/кварт	0,2986		Сторонняя организация на договорной основе	0002
		Проп-2-ен-1-аль (Акролеин, Акрилальдегид) (474)	1 раз/кварт	0,01433		Сторонняя организация на договорной основе	0002
		Формальдегид (Метаналь) (609)	1 раз/кварт	0,01433		Сторонняя организация на договорной основе	0002
		Алканы C12-19	1 раз/кварт	0,1433		Сторонняя организация на договорной основе	0002
0010	диз.генератор	Азота (IV) диоксид (Азота диоксид) (4)	1 раз/кварт	0,1433		Сторонняя организация на договорной основе	0002
		Азот (II) оксид (Азота оксид) (6)	1 раз/кварт	0,1863		Сторонняя организация на договорной основе	0002
		Углерод (Сажа, Углерод черный) (583)	1 раз/кварт	0,0239		Сторонняя организация на договорной основе	0002

	ТОВАРИЩЕСТВО С ОГРАНИЧЕННОЙ ОТВЕТСТВЕННОСТЬЮ «КМГ ИНЖИНИРИНГ»		
P-OOS.02.2105 – 08/2(8)/1 – 31.12.2025	РАЗДЕЛ ОХРАНА ОКРУЖАЮЩЕЙ СРЕДЫ К ПРОЕКТУ «ИНДИВИДУАЛЬНЫЙ ТЕХНИЧЕСКИЙ ПРОЕКТ НА СТРОИТЕЛЬСТВО ЭКСПЛУАТАЦИОННОЙ ГОРИЗОНТАЛЬНОЙ СКВАЖИНЫ С НАКЛОННЫМ УСТЬЕМ №621 НА МЕСТОРОЖДЕНИИ КОСШАГЫЛ»		стр. 48

		Сера диоксид (Ангидрид сернистый, Сернистый газ, Сера (IV) оксид) (516)	1 раз/кварт	0,0478		Сторонняя организация на договорной основе	0002
		Углерод оксид (Окись углерода, Угарный газ) (584)	1 раз/кварт	0,1194		Сторонняя организация на договорной основе	0002
		Проп-2-ен-1-аль (Акролеин, Акрилальдегид) (474)	1 раз/кварт	0,00573		Сторонняя организация на договорной основе	0002
		Формальдегид (Метаналь) (609)	1 раз/кварт	0,00573		Сторонняя организация на договорной основе	0002
		Алканы C12-19	1 раз/кварт	0,0573		Сторонняя организация на договорной основе	0002
0011	силовой привод ЯМЗ 238	Азота (IV) диоксид (Азота диоксид) (4)	1 раз/кварт	0,2448		Сторонняя организация на договорной основе	0002
		Азот (II) оксид (Азота оксид) (6)	1 раз/кварт	0,3183		Сторонняя организация на договорной основе	0002
		Углерод (Сажа, Углерод черный) (583)	1 раз/кварт	0,0408		Сторонняя организация на договорной основе	0002
		Сера диоксид (Ангидрид сернистый, Сернистый газ, Сера (IV) оксид) (516)	1 раз/кварт	0,08164		Сторонняя организация на договорной основе	0002
		Углерод оксид (Окись углерода, Угарный газ) (584)	1 раз/кварт	0,2041		Сторонняя организация на договорной основе	0002

	ТОВАРИЩЕСТВО С ОГРАНИЧЕННОЙ ОТВЕТСТВЕННОСТЬЮ «КМГ ИНЖИНИРИНГ»	
P-OOS.02.2105 – 08/2(8)/1 – 31.12.2025	РАЗДЕЛ ОХРАНА ОКРУЖАЮЩЕЙ СРЕДЫ К ПРОЕКТУ «ИНДИВИДУАЛЬНЫЙ ТЕХНИЧЕСКИЙ ПРОЕКТ НА СТРОИТЕЛЬСТВО ЭКСПЛУАТАЦИОННОЙ ГОРИЗОНТАЛЬНОЙ СКВАЖИНЫ С НАКЛОННЫМ УСТЬЕМ №621 НА МЕСТОРОЖДЕНИИ КОСШАГЫЛ»	стр. 49

	Проп-2-ен-1-аль (Акролеин, Акрилальдегид) (474)	1 раз/кварт	0,009793	Сторонняя организация на договорной основе	0002
	Формальдегид (Метаналь) (609)	1 раз/кварт	0,009793	Сторонняя организация на договорной основе	0002
	Алканы C12-19	1 раз/кварт	0,09793	Сторонняя организация на договорной основе	0002


3.11 Мероприятия по регулированию выбросов в период особо неблагоприятных метеорологических условий (НМУ)

Загрязнение приземного слоя воздуха, создаваемое выбросами предприятий, в большой степени зависит от метеорологических условий. В отдельные периоды года, когда метеорологические условия способствуют накоплению загрязняющих веществ в приземном слое атмосферы, концентрации примесей в воздухе могут резко возрастать. Чтобы в эти периоды не допускать возникновения высокого уровня загрязнения, необходимо заблаговременное прогнозирование таких условий и своевременное сокращение выбросов вредных веществ в атмосферу от предприятия. Прогнозирование периодов неблагоприятных метеорологических условий (НМУ) на территории Республики Казахстан осуществляют органы РГП «Казгидромет». Регулирование выбросов осуществляется с учетом прогноза НМУ на основе предупреждений о возможном росте концентраций примесей в воздухе с целью его предотвращения.

Для существующих источников выбросов предприятий в соответствии с Приложением 40 к [приказу](#) Министра охраны окружающей среды от 29 ноября 2010 года № 298, предусматривается в периоды НМУ снижение приземных концентраций загрязняющих веществ по первому режиму на 20 %, по второму режиму на 40 %, по третьему режиму на 60 %.

При первом режиме работы предприятия снижение выбросов достигается за счет проведения следующих организационно-технических мероприятий без снижения производительности предприятия:

- запрещение работы оборудования на форсированных режимах;
- усиление контроля за точным соблюдением технологического регламента производства;
- рассредоточение во времени работы технологических агрегатов, не участвующих в едином технологическом процессе, при работе которых выбросы загрязняющих веществ в атмосферу достигают максимальных значений;
- усиление контроля за работой КИП и автоматических систем управления технологическим процессом для исключения возникновения ситуаций, сопровождающихся аварийными и залповыми выбросами;
- усиление контроля за герметичностью технологического оборудования;

	ТОВАРИЩЕСТВО С ОГРАНИЧЕННОЙ ОТВЕТСТВЕННОСТЬЮ «КМГ ИНЖИНИРИНГ»	
P-OOS.02.2105 – 08/2(8)/1 – 31.12.2025	РАЗДЕЛ ОХРАНА ОКРУЖАЮЩЕЙ СРЕДЫ К ПРОЕКТУ «ИНДИВИДУАЛЬНЫЙ ТЕХНИЧЕСКИЙ ПРОЕКТ НА СТРОИТЕЛЬСТВО ЭКСПЛУАТАЦИОННОЙ ГОРИЗОНТАЛЬНОЙ СКВАЖИНЫ С НАКЛОННЫМ УСТЬЕМ №621 НА МЕСТОРОЖДЕНИИ КОСШАГЫЛ»	стр. 50

- обеспечение бесперебойной работы всех очистных систем и сооружений и их отдельных элементов, при этом не допускается снижение их производительности или отключение на профилактические осмотры, ревизии и ремонты;

- проведение внеплановых проверок автотранспорта на содержание загрязняющих веществ в выхлопных газах;

- ограничение погрузочно-разгрузочных работ, связанных со значительными выделениями в атмосферу загрязняющих веществ;

- интенсифицированные влажной уборки производственных помещений и территории предприятия, где это допускается правилами техники безопасности;

- обеспечение инструментального контроля выбросов загрязняющих веществ в атмосферу непосредственно на источниках и на границе СЗЗ;

- использование запаса высококачественного сырья, при работе на котором обеспечивается снижение выбросов загрязняющих веществ;

- усиление контроля за соблюдением правил техники безопасности и противопожарных норм.

При втором режиме работы предприятия дополнительно к организационно-техническим мероприятиям проводятся мероприятия, влияющие на технологические процессы и сопровождающиеся незначительным снижением производительности предприятия. К дополнительным мероприятиям относятся следующие:

- снижение нагрузки на энергетические установки на 15%;
- использование газа для работы энергетических установок;
- прекращение ремонтных работ и работ по пуску оборудования во время плановых предупредительных ремонтов;


- прекращение испытания оборудования на испытательных стендах;

- ограничение использования автотранспорта на предприятии;

Мероприятия третьего режима работы предприятия включают в себя все мероприятия, разработанные для первого и второго режимов, а также мероприятия, влияющие на технологические процессы, осуществление которых позволяет снизить выбросы вредных веществ за счет временного сокращения производительности предприятия. При объявлении работы по третьему режиму НМУ для предприятия с непрерывным технологическим процессом, к которым относится и электростанции, не представляется возможным выполнить остановку оборудования, так как это к дополнительным выбросам загрязняющих веществ и созданию аварийной ситуации. При третьем режиме НМУ возможно проведение следующих дополнительных мероприятий:

- снижение нагрузки энергетических установок на 25 %;

- прекращение движения автомобильного транспорта.

	ТОВАРИЩЕСТВО С ОГРАНИЧЕННОЙ ОТВЕТСТВЕННОСТЬЮ «КМГ ИНЖИНИРИНГ»	
P-OOS.02.2105 – 08/2(8)/1 – 31.12.2025	РАЗДЕЛ ОХРАНА ОКРУЖАЮЩЕЙ СРЕДЫ К ПРОЕКТУ «ИНДИВИДУАЛЬНЫЙ ТЕХНИЧЕСКИЙ ПРОЕКТ НА СТРОИТЕЛЬСТВО ЭКСПЛУАТАЦИОННОЙ ГОРИЗОНТАЛЬНОЙ СКВАЖИНЫ С НАКЛОННЫМ УСТЬЕМ №621 НА МЕСТОРОЖДЕНИИ КОСШАГЫЛ»	стр. 51

4. ОЦЕНКА ВОЗДЕЙСТВИЙ НА СОСТОЯНИЕ ВОД

Территория Атырауской области бедна приточными водами. На территории области распространены обводнительные системы с забором воды из р. Урал. Густота речной сети составляет в среднем от 2 до 4 км на 100 км².

Крупными реками, протекающими по территории области, являются: Урал – главная водная артерия области (общая длина 2534 км, в пределах Казахстана 1084 км), Эмба (712 км), Сагыз (511 км), Ойыл (800 км). Река Урал впадает в Каспийское море в 45-50 км южнее города Атырау. Реки Ойыл, Эмба, Сагиз, Кайнар – имеют течение лишь весной, в период паводка. В низовьях рек образуются протоки, разливы, рукава, заболоченные участки и многочисленные озера, большинство из которых соленые. Летом, высыхая, они превращаются в солончаки. По берегам рек встречаются тополевые, ивовые рощи. Самое крупное озеро области – Индерское (110,5 км²). Водные ресурсы области ограничены и представлены поверхностными и подземными водами.


Река Урал – является главной водной артерией области, которая впадает в Каспийское море в 45-ти км южнее г. Атырау (общая длина 2534 км, в пределах Казахстана 1084 км). Река Урал используется как источник хозяйственно-питьевого водоснабжения ряда населенных пунктов, г. Атырау, поселков нефтепромыслов и железнодорожных станций, а также для судоходства с выходом в Каспийское море.

Средняя продолжительность паводка – 84 дня, в последние годы до 100 дней. В этот период проходит до 80% годового стока. Среднегодовое паводка приходится на середину мая.

Река Сагиз – длина 511 км, площадь водосбора 19,4 км², берет начало от источников Подуральского плато, теряется в солончаках Прикаспийской низменности, не доходя 60-70 км до Каспийского моря. В верхнем течении берега преимущественно высокие, крутые, в низовьях долина выработана слабо, русло извилистое. Питание в основном снеговое, частично грунтовое. Половодье в конце марта - апреле. Среднегодовой расход воды у ст. Сагиз – 1,59 м/с.

Отличительной чертой рассматриваемой территории является практически повсеместное скопление поверхностных вод во временных и периодически образующихся водотоках, называемых «сорами». Соры представляют собой низинные участки, в которых вода скапливается во время дождей, после чего испаряется, оставляя грязевые равнины, солончаки или засоленные участки. Источниками происхождения этой воды являются атмосферные осадки, а также подземные воды верхнего горизонта, поступающие сюда с восточной части территории и разгружающиеся здесь в пределах периферии новокаспийской равнины. В весенний период, когда атмосферные осадки максимальны и происходит подъем уровня грунтовых вод, уровень воды в сорах поднимается. При спаде уровня подземных вод, естественно снижается и уровень воды в сорах.

Водоносный горизонт территории содержит воды с минерализацией от 93,5 до 229,5 г/дм³. Химический состав вод хлоридно-натриевый. Соры в данном случае являются аккумуляторами всех поверхностных стоков атмосферных осадков с окружающих их поверхностей. Кроме того, для грунтовых вод верхнечетвертичных морских хвалынских отложений и напорных вод нижнемеловых, юрских, триасовых они служат областью их разгрузки. Грунтовые воды залегают на глубине 2-4 м. В разрезе надсолевого комплекса пород прослеживаются водоносные горизонты

	ТОВАРИЩЕСТВО С ОГРАНИЧЕННОЙ ОТВЕТСТВЕННОСТЬЮ «КМГ ИНЖИНИРИНГ»	
P-OOS.02.2105 – 08/2(8)/1 – 31.12.2025	РАЗДЕЛ ОХРАНА ОКРУЖАЮЩЕЙ СРЕДЫ К ПРОЕКТУ «ИНДИВИДУАЛЬНЫЙ ТЕХНИЧЕСКИЙ ПРОЕКТ НА СТРОИТЕЛЬСТВО ЭКСПЛУАТАЦИОННОЙ ГОРИЗОНТАЛЬНОЙ СКВАЖИНЫ С НАКЛОННЫМ УСТЬЕМ №621 НА МЕСТОРОЖДЕНИИ КОСШАГЫЛ»	стр. 52

мощностью от 5 до 40 м, представленные песками и песчаниками, в отдельных случаях встречаются прослой известняков.

Самый верхний водоносный горизонт новокаспийских отложений имеет минерализацию в пределах 20-200 г/дм³, по химическому составу хлоридно-натриевого типа. Коэффициенты фильтрации изменяются в пределах 0,15-0,80 м/сут, что указывает на застойный не дренируемый характер вод. Глубина залегания первого водоносного горизонта изменяется от 0,6-1,0 м, у береговой линии моря до 1,8-4,6 м на остальной территории в зависимости от рельефа.

4.1 Характеристика источника водоснабжения

Работающие будут обеспечены водой, удовлетворяющей требованиям Санитарных правил "Санитарно-эпидемиологические требования к водоисточникам, местам водозабора для хозяйственно-питьевых целей, хозяйственно-питьевому водоснабжению и местам культурно-бытового водопользования и безопасности водных объектов" утвержденные Приказом Министра здравоохранения Республики Казахстан от 20 февраля 2023 года № 26».


На месторождении Косшагыл вода для питьевых нужд поставляется в пластиковых бутылках объемом 18,9 литров, вода для бытовых нужд – автоцистернами согласно договору.

Расчет норм водопотребление и водоотведение на хозяйственно-бытовые нужды при строительстве скважины №621 производится согласно, СНиП 4.01.02-2009. Норма расхода воды (согласно, СНиП 4.01.02-2009) на хоз-питьевые нужды для одного человека составляет – 150,0 л/сут или 0,15м³/сут. Количество работников при строительстве скважины №621 составляет - 15 человек. В таблице 4.1 приведены объем водопотребление и водоотведение на хозяйственно-бытовые нужды при строительстве скважины №621

Таблица 4-1 – Объем водопотребление и водоотведение на хозяйственно-бытовые нужды при строительстве скважины №621

Процесс работы	Продолжительность цикла	Кол-во, чел	Норма расхода воды, м ³	Водопотребление		Водоотведение	
				м ³ /сут.	м ³ / цикл	м ³ /сут.	м ³ / цикл
подготовка площадки, мобилизация БУ	7	15	0,15	2,25	15,75	2,25	15,75
при СМР	3	15	0,15	2,25	6,75	2,25	6,75
подготовительные работы к бурению	2	15		2,25	4,5	2,25	4,5
бурение и крепление	15,68	15	0,15	2,25	35,28	2,25	35,28
время демонтажа буровой установки	4	15	0,15	2,25	9	2,25	9
время монтажа подъемника для испытания	2	15	0,15	2,25	4,5	2,25	4,5
освоение, в эксплуатационной колонне	5,9	15	0,15	2,25	13,275	2,25	13,275
Итого:	39,58				89,055		89,055

Техническая вода на производственные нужды необходима для приготовления бурового, тампонажного, цементного раствора и т.д. Вода для технических нужд будет доставляться автоцистернами, для хранения воды предусмотрен емкость объемом по 40 м³.

	ТОВАРИЩЕСТВО С ОГРАНИЧЕННОЙ ОТВЕТСТВЕННОСТЬЮ «КМГ ИНЖИНИРИНГ»		
P-OOS.02.2105 – 08/2(8)/1 – 31.12.2025	РАЗДЕЛ ОХРАНА ОКРУЖАЮЩЕЙ СРЕДЫ К ПРОЕКТУ «ИНДИВИДУАЛЬНЫЙ ТЕХНИЧЕСКИЙ ПРОЕКТ НА СТРОИТЕЛЬСТВО ЭКСПЛУАТАЦИОННОЙ ГОРИЗОНТАЛЬНОЙ СКВАЖИНЫ С НАКЛОННЫМ УСТЬЕМ №621 НА МЕСТОРОЖДЕНИИ КОСШАГЫЛ»		стр. 53

Объем потребляемой технической воды при бурении и креплении – 15,42 м³/сут, при освоении – 3,63 м³/сут (согл.табл.2.1.1 технического проекта).

Баланс водоотведения и водопотребления при строительстве скважины на месторождении Косшагыл приведен в таблице 4.2.

Таблица 4-2 - Баланс водопотребления и водоотведения при строительстве скважины №621

Производство	Всего	Водопотребление, тыс.м³/сут.						Водоотведение, тыс. м³/сут.				
		На производственные нужды				На хозяйственно-бытовые нужды	Безвозвратное потребление	Всего	Объем сточной воды повторно используемой	Производственные сточные воды	Хозяйственно-бытовые сточные воды	Примечание
		Свежая вода	Оборотная вода	Повторно-используемая вода	В т.ч. питьевого качества							
1	2	3	4	5	6	7	8	9	10	11	12	13
	0,0255	0,02333				0,00225	0,02333	0,00225			0,00225	

Объем на хозяйственно-бытовые нужды – 0,00225 тыс. м³/сут, соответственно на цикл строительство составляет – 0,08905 тыс. м³/период или 89,055 м³/период;

Водоснабжение при строительстве скважин для хозяйственно-питьевых нужд осуществляется согласно договору с специализированной организацией.

Договор со специализированными организациями определяется путем проведения открытого тендера.

Водоотведение при строительстве скважин для хозяйственных сточных вод от вахтового поселка накапливаются в временных местных железобетонных септиках. По мере накопления сточные воды вывозятся на утилизацию согласно договору с специализированной организацией, имеющей очистные сооружения и лицензию, что позволит обеспечить соответствие установленным стандартам и гарантировать качество предоставляемых услуг.

Договор с специализированной организацией определяется путем тендера.

Буровые сточные воды (БСВ) – по своему составу являются многокомпонентными суспензиями, содержащими до 80% мелкодисперсных примесей, обеспечивает высокую агрегатную устойчивость. Загрязняющие вещества, содержащиеся в буровых сточных водах, подразделяются на взвешенные, растворимые органические примеси и нефтепродукты.


Расчет объема сточных вод произведен согласно Приказу Министра ООС РК «Об утверждении методики расчета объемов образования эмиссий (в части отходов производства, сточных вод) от бурения скважин» от «3» мая 2012г №129-Ө:

Объем буровых сточных вод ($V_{бсв}$) рассчитывается согласно формуле:

$$V_{бсв} = 2,0 \times V_{сум}$$

$$V_{бсв} = 2,0 \times 130,289 = 260,578 \text{ м}^3$$

Объем буровых сточных вод на 1 скважину составляет – 260,578 м³ или 265,789т.

	ТОВАРИЩЕСТВО С ОГРАНИЧЕННОЙ ОТВЕТСТВЕННОСТЬЮ «КМГ ИНЖИНИРИНГ»	
P-OOS.02.2105 – 08/2(8)/1 – 31.12.2025	РАЗДЕЛ ОХРАНА ОКРУЖАЮЩЕЙ СРЕДЫ К ПРОЕКТУ «ИНДИВИДУАЛЬНЫЙ ТЕХНИЧЕСКИЙ ПРОЕКТ НА СТРОИТЕЛЬСТВО ЭКСПЛУАТАЦИОННОЙ ГОРИЗОНТАЛЬНОЙ СКВАЖИНЫ С НАКЛОННЫМ УСТЬЕМ №621 НА МЕСТОРОЖДЕНИИ КОСШАГЫЛ»	стр. 54

Конечным водоприемником для буровых сточных вод является полигон подрядной компании.

4.2 Обоснование максимально возможного внедрения оборотных систем, повторного использования сточных вод, способы утилизации осадков очистных сооружений

Для предотвращения загрязняющего воздействия от сточных вод (хозбытовые соки) предусматривается система отстойников.

При строительстве скважины №621 на месторождении Косшагыл способы утилизации осадков очистных сооружений не предусмотрены, так как сбросы при реализации данного проекта передаются сторонним организациям согласно договору.

4.3 Предложения по достижению нормативов предельно допустимых сбросов


В период бурения скважины сбросы не направляется на очистные сооружения, а передаются сторонней организации, в связи с чем норматив сбросов не устанавливается.

4.4 Оценка влияния объекта при строительстве скважин на подземные воды.

Строительство скважины является экологически опасным видом работ, который сопровождается различного рода техногенными нарушениями компонентов окружающей среды, в частности, подземных вод. Отведенная под буровую территория может загрязняться сточной водой, буровым раствором, химическими реагентами, шламом и горюче-смазочными материалами.

Основными источниками загрязнения почвогрунтов, а также потенциальными источниками загрязнения подземных вод при строительстве скважин могут стать:

- блок подготовки и химической обработки бурового и цементного растворов (гидроциклон, вибросито);
- циркуляционная система;
- насосный блок (охлаждение штоков насосов, дизелей);
- запасные емкости для хранения промывочной жидкости;
- вышечный блок (обмыв инструмента, явление сифона при подъеме инструмента);
- отходы бурения (шлам, сточные воды, буровой раствор);
- емкости горюче-смазочных материалов;
- двигатели внутреннего сгорания;
- химические вещества, используемые для приготовления буровых и тампонажных растворов;
- топливо и смазочные материалы;
- хозяйственно-бытовые сточные воды;
- задвижки высокого давления.

	ТОВАРИЩЕСТВО С ОГРАНИЧЕННОЙ ОТВЕТСТВЕННОСТЬЮ «КМГ ИНЖИНИРИНГ»	
P-OOS.02.2105 – 08/2(8)/1 – 31.12.2025	РАЗДЕЛ ОХРАНА ОКРУЖАЮЩЕЙ СРЕДЫ К ПРОЕКТУ «ИНДИВИДУАЛЬНЫЙ ТЕХНИЧЕСКИЙ ПРОЕКТ НА СТРОИТЕЛЬСТВО ЭКСПЛУАТАЦИОННОЙ ГОРИЗОНТАЛЬНОЙ СКВАЖИНЫ С НАКЛОННЫМ УСТЬЕМ №621 НА МЕСТОРОЖДЕНИИ КОСШАГЫЛ»	стр. 55

Бурение скважин. При бурении скважины причинами загрязнения подземных вод могут быть, во-первых, неправильная конструкция скважин, во-вторых, токсичные компоненты буровых растворов, отработанные буровые растворы, буровые шламы, высокоминерализованные пластовые воды.

Во избежание попадания загрязнения в почвогрунты, а затем и в подземные воды, все технологические площадки (под агрегатным блоком, приемной емкостью, насосным блоком, под блоком ГСМ и т.д.), покрываются цементно-глинистым составом. Технологические площадки сооружаются с уклоном к периферии. Воздействие на подземные воды от бурения скважин многохарактерное.

Буровой раствор готовится в блоке приготовления бурового раствора, хранится в металлических емкостях. Циркуляция бурового раствора осуществляется по замкнутой системе, то есть из скважины по металлическим желобам через блок очистки в металлические емкости, из них насосами подается в скважину. Проектом предусмотрена система очистки бурового раствора, вышедшего из скважины с отделением твердой фазы: шламовые осадки после вибросита, пескоотделителя и илоотделителя с небольшим количеством отработанного раствора сбрасываются во временный шламонакопитель. Транспортировка химических реагентов предусматривается в исправной таре (в крафт-мешках, бочках). Сыпучие химреагенты будут храниться в специальном помещении.

Практически все входящие в состав бурового раствора химреагенты не опасны или малоопасны.

Пластовые воды. Кроме того, при освоении скважин одним из основных источников загрязнения окружающей среды является откачиваемая жидкость (нефть и попутные воды).

Пластовые воды могут содержать не только растворенные, но и малорастворимые минералы (силикаты, алюмосиликаты, ферросиликаты и т.д.). Основные минеральные вещества, входящие в состав пластовых вод, представлены солями натрия, калия, кальция, магния, а основными солями пластовых вод являются хлориды и карбонаты щелочных и щелочноземельных металлов.


Буровой шлам представляет собой смесь выбуренной породы и бурового раствора. Буровой шлам по минеральному составу не токсичен, но диспергируясь в среде бурового раствора, его частицы адсорбируют на своей поверхности токсичные вещества. Таким образом, наряду с выбуренной породой и нефтью буровой шлам содержит все химические реагенты, применяемые для приготовления бурового раствора.

Содержание химических реагентов в нем достигает 15%. Примерный фазовый состав бурового шлама следующий:

водная фаза – 20-30%;	органика – 10-18%;
твердая фаза – 50-70%;	минеральные соли – более 10%.

Отходы бурения нижних продуктивных интервалов могут быть сильно загрязнены нефтью и нефтепродуктами.

О загрязняющей способности отработанного бурового раствора и шлама судят по содержанию в них нефти и органических примесей, по значению показателя pH и минерализации жидкой фазы. Буровой шлам сбрасывается на

	ТОВАРИЩЕСТВО С ОГРАНИЧЕННОЙ ОТВЕТСТВЕННОСТЬЮ «КМГ ИНЖИНИРИНГ»	
P-OOS.02.2105 – 08/2(8)/1 – 31.12.2025	РАЗДЕЛ ОХРАНА ОКРУЖАЮЩЕЙ СРЕДЫ К ПРОЕКТУ «ИНДИВИДУАЛЬНЫЙ ТЕХНИЧЕСКИЙ ПРОЕКТ НА СТРОИТЕЛЬСТВО ЭКСПЛУАТАЦИОННОЙ ГОРИЗОНТАЛЬНОЙ СКВАЖИНЫ С НАКЛОННЫМ УСТЬЕМ №621 НА МЕСТОРОЖДЕНИИ КОСШАГЫЛ»	стр. 56

металлические емкости и впоследствии вывозится на полигон по обезвреживанию и хранению отходов согласно договору. Это позволит избежать фильтрации вредных веществ в окружающую среду.

Сточные воды. Во время буровых работ на промплощадке будут образовываться буровые и технические сточные воды. Технические сточные воды образуются при мытье промышленной площадки, оборудования, технических средств передвижения. По степени токсичности технические сточные воды наименее опасные (следы нефтепродуктов), чем буровые сточные воды.

Вахтовый поселок. Источником загрязнения подземных вод является стационарная база. На территории базы будут размещены вагончики (жилые, столовая), склад ГСМ, дизельная, наружная уборная, специальные емкости для сбора жидких бытовых отходов и твердых отходов, специальные ёмкости для сбора отработанных масел.

4.5 Анализ последствий возможного загрязнения и истощения подземных вод

Согласно проектным данным бурение скважины будет осуществляться с использованием современных технологий: применение экологически неопасных материалов для буровых растворов (аэрированный гидрофобно-эмульсионный, ингибированный KCL полимерный), снижение объемов потребления технической воды за счет повторного применения отработанных буровых растворов, сброс бытовых сточных вод в специальные емкости. По мере наполнения приемников стоки будут вывозиться согласно по договору.

Характер воздействия. Анализ предоставленных данных показал, что воздействие носит локальный характер.

Уровень воздействия. Незначительный период ведения буровых работ, правильно принятые проектные решения позволяют оценить воздействие на подземные воды как минимальное.


Природоохранные мероприятия. Строгое выполнение буровых работ согласно разработанному проекту строительства разведочных скважин. Дополнительных природоохранных мероприятий разрабатывать не следует.

Остаточные последствия. Минимальные.

4.6 Обоснование мероприятий по защите подземных вод от загрязнения и истощения

Для уменьшения загрязнения окружающей среды территории предусматривается комплекс следующих основных мероприятий:


- циркуляция промывочной жидкости осуществляется по замкнутому циклу: скважина – циркуляционная система – приемные емкости – нагнетательная линия – скважина;
- утилизация буровых сточных вод;
- соблюдение технологического регламента на проведение буровых работ;
- своевременный ремонт аппаратуры;
- недопущение сброса производственных сточных вод на рельеф местности.

	ТОВАРИЩЕСТВО С ОГРАНИЧЕННОЙ ОТВЕТСТВЕННОСТЬЮ «КМГ ИНЖИНИРИНГ»	
P-OOS.02.2105 – 08/2(8)/1 – 31.12.2025	РАЗДЕЛ ОХРАНА ОКРУЖАЮЩЕЙ СРЕДЫ К ПРОЕКТУ «ИНДИВИДУАЛЬНЫЙ ТЕХНИЧЕСКИЙ ПРОЕКТ НА СТРОИТЕЛЬСТВО ЭКСПЛУАТАЦИОННОЙ ГОРИЗОНТАЛЬНОЙ СКВАЖИНЫ С НАКЛОННЫМ УСТЬЕМ №621 НА МЕСТОРОЖДЕНИИ КОСШАГЫЛ»	стр. 57

4.7 Рекомендации по организации производственного мониторинга воздействия на подземные воды

- Принятая конструкция скважин не должна допускать гидроразрыва пород при бурении, ликвидации нефтегазопроявлений. Для изоляции верхних горизонтов необходимо предусмотреть кондуктор, который цементируется до устья.
- Особое внимание при строительстве скважин должно быть уделено предотвращению межпластовых перетоков подземных вод при негерметичности ствола скважины. Для повышения крепления скважины должны быть использованы различные технические средства, совершенные тампонажные материалы, наиболее подходящие к конкретным условиям.
- Применение специальных рецептур буровых растворов при циркуляции вне обсаженной части ствола скважины.
- Применение технологии цементирования, обеспечивающей подъем цементного кольца до проектных отметок и исключающей межпластовые перетоки в зонах активного водообмена после цементирования.
- Для предупреждения загрязнения водоносных горизонтов по стволу скважины должна быть установлена промежуточная колонна.
- Буровые сточные воды необходимо максимально использовать в оборотном водоснабжении.
- Во избежание попадания загрязнений в почво-грунты, а затем и в подземные воды, все технологические площадки (под агрегатным блоком, приемной емкостью, насосным блоком, под блоком ГСМ и т.д.), покрываются изолирующими материалами. Технологические площадки сооружаются с уклоном к периферии. Сыпучие химреагенты затариваются и хранятся под навесом для химреагентов, обшитых с четырех сторон. Жидкие химреагенты хранятся в цистернах на площадке ГСМ. Отработанные масла собираются в специальные емкости и вывозятся для дальнейшей регенерации.

Воздействие на подземные горизонты будет наблюдаться только при аварийных ситуациях, и проявляться в усилении процессов засоления и загрязнении нефтепродуктами, в связи с этим при возникновения аварийных ситуации необходим контроль за качеством подземных вод района работ». При составлении ПЭМ рекомендуем запланировать проведения мониторинга подземных вод не реже 1 раза в год.

	ТОВАРИЩЕСТВО С ОГРАНИЧЕННОЙ ОТВЕТСТВЕННОСТЬЮ «КМГ ИНЖИНИРИНГ»	
P-OOS.02.2105 – 08/2(8)/1 – 31.12.2025	РАЗДЕЛ ОХРАНА ОКРУЖАЮЩЕЙ СРЕДЫ К ПРОЕКТУ «ИНДИВИДУАЛЬНЫЙ ТЕХНИЧЕСКИЙ ПРОЕКТ НА СТРОИТЕЛЬСТВО ЭКСПЛУАТАЦИОННОЙ ГОРИЗОНТАЛЬНОЙ СКВАЖИНЫ С НАКЛОННЫМ УСТЬЕМ №621 НА МЕСТОРОЖДЕНИИ КОСШАГЫЛ»	стр. 58

5. ОЦЕНКА ВОЗДЕЙСТВИЯ НА НЕДРА

Геологическая среда представляет собой многокомпонентную, весьма динамичную, постоянно развивающуюся систему, находящуюся под влиянием инженерно-хозяйственной деятельности, в результате чего происходит изменение природных геологических и возникновение новых антропогенных процессов.

Оценка воздействия на геологическую среду является обязательной частью данного раздела проектов, затрагивающих вопросы недропользования. Учитывая, что в сложившейся структуре проектов воздействие на отдельные составляющие геологической среды – подземные воды и почвенный покров, рассматриваются в соответствующих разделах, в данном разделе будут смоделированы возможные последствия воздействия на геологическую среду проведения буровых работ на месторождении Карсак

В результате антропогенной деятельности могут произойти изменения части геологической среды. В случае добычи нефти и газа геологические процессы в литосфере могут привести даже к катастрофическим последствиям, таким как землетрясения, оползни, просадки поверхности, обвалы, медленные движения, изменения уровня подземных вод, трещинообразование, наводнение и др.

5.1 Прогнозирование воздействия добычи минеральных и сырьевых ресурсов на различные компоненты окружающей среды

Основными факторами воздействия на геологическую среду в процессе бурения являются следующие виды работ:

- строительство скважин;
- движение транспорта.


Возможные негативные воздействия на геологическую среду следующие:

- *при строительстве скважин* – может выражаться в нарушении сплошности пород;
- *влияние движения автотранспорта* при производстве планируемых работ состоит в нарушении почвообразующего субстрата, воздействии на рельеф, загрязнении почв при аварийных разливах ГСМ и другими нефтепродуктами.

Устойчивость геологической среды к различным видам воздействия на нее в процессе проведения работ по бурению скважин не одинакова и зависит как от специфики работ, так и от длительности воздействия. Рассмотрим влияние передвижения автотранспорта в период строительства скважин на геологическую среду.

Воздействие автотранспорта. Для обеспечения круглогодичной транспортной связи используются ранее построенные промысловые дороги. Доставка грузов от скважин при бурении скважин будет осуществляться по грунтовым дорогам сезонного действия. Незапланированное использование дорожных сетей приведет к локальным преобразованиям почвенного субстрата на этих местах, распространению галофитов на выбитых участках и сокращению растительности вдоль дорог.

Характер воздействия. Воздействие на геологическую среду будет наблюдаться как на верхние части геологической среды, через почво-грунты при передвижении специальной техники по площади работ и строительных работах на скважине, аварийных разливах опасных материалов. Кратковременный период

	ТОВАРИЩЕСТВО С ОГРАНИЧЕННОЙ ОТВЕТСТВЕННОСТЬЮ «КМГ ИНЖИНИРИНГ»	
P-OOS.02.2105 – 08/2(8)/1 – 31.12.2025	РАЗДЕЛ ОХРАНА ОКРУЖАЮЩЕЙ СРЕДЫ К ПРОЕКТУ «ИНДИВИДУАЛЬНЫЙ ТЕХНИЧЕСКИЙ ПРОЕКТ НА СТРОИТЕЛЬСТВО ЭКСПЛУАТАЦИОННОЙ ГОРИЗОНТАЛЬНОЙ СКВАЖИНЫ С НАКЛОННЫМ УСТЬЕМ №621 НА МЕСТОРОЖДЕНИИ КОСШАГЫЛ»	стр. 59

работ в сочетании с небольшими объемами работ, которые не наносят значительного ущерба окружающей среде, характеризуют воздействие на геологическую среду как незначительное.

Сам процесс бурения скважин приводит к изменениям в нижних частях геологической среды до глубины 450 м разрушение массива горных пород, поступление в подземные горизонты буровых растворов, состав которых меняется в зависимости от глубины бурения (полимерный).

Уровень воздействия. Уровень воздействия – минимальный, так как проектируемые работы не могут вызвать необратимого нарушения целостности состояния горных пород.

Природоохранные мероприятия. Разработка других природоохранных мероприятий не требуется, ввиду предусмотренных проектом инженерных решений при проведении работ.

Остаточные последствия. Пренебрежимо малые.

5.2 Природоохранные мероприятия при воздействии на геологическую среду

- комплекс мер по предотвращению выбросов, открытого фонтанирования, грифонообразования, обвалов стенок скважин, поглощения промывочной жидкости и других осложнений. Для этого нефтяные, газовые и водоносные интервалы изолируются друг от друга, обеспечивается герметичность колонн, крепление ствола скважин кондуктором, промежуточными эксплуатационными колоннами с высоким качеством их цементации;

- обеспечение максимальной герметичности подземного и наземного оборудования;


- выполнение запроектированных противокоррозионных мероприятий;

- введение замкнутой системы водоснабжения, с максимальным использованием для заводнения промысловых сточных вод;

- работу скважин на установленных технологических режимах, обеспечивающих сохранность скелета пласта и не допускающих преждевременного обводнения скважин;

- обеспечение надежной, безаварийной работы систем сбора, подготовки, транспорта и хранения нефти.

Выводы: Воздействия на геологическую среду оцениваются: в пространственном масштабе как **локальное**, во временном как **временное** и по интенсивности, как **умеренное**.

	ТОВАРИЩЕСТВО С ОГРАНИЧЕННОЙ ОТВЕТСТВЕННОСТЬЮ «КМГ ИНЖИНИРИНГ»	
P-OOS.02.2105 – 08/2(8)/1 – 31.12.2025	РАЗДЕЛ ОХРАНА ОКРУЖАЮЩЕЙ СРЕДЫ К ПРОЕКТУ «ИНДИВИДУАЛЬНЫЙ ТЕХНИЧЕСКИЙ ПРОЕКТ НА СТРОИТЕЛЬСТВО ЭКСПЛУАТАЦИОННОЙ ГОРИЗОНТАЛЬНОЙ СКВАЖИНЫ С НАКЛОННЫМ УСТЬЕМ №621 НА МЕСТОРОЖДЕНИИ КОСШАГЫЛ»	стр. 60

6. ОЦЕНКА ВОЗДЕЙСТВИЯ НА ОКРУЖАЮЩУЮ СРЕДУ ОТХОДОВ ПРОИЗВОДСТВА И ПОТРЕБЛЕНИЯ

6.1 Виды и объемы образования отходов

Физические и юридические лица, в процессе хозяйственной деятельности которых образуются отходы, обязаны предусмотреть меры безопасного обращения с ними, соблюдать экологические и санитарно-эпидемиологические требования и выполнять мероприятия по их утилизации, обезвреживанию и безопасному удалению.

Согласно ст.335 Экологического Кодекса РК операторы объектов I и (или) II категорий, а также лица, осуществляющие операции по сортировке, обработке, в том числе по обезвреживанию, восстановлению и (или) удалению отходов, обязаны разрабатывать программу управления отходами в соответствии с правилами, утвержденными уполномоченным органом в области охраны окружающей среды.

Программа управления отходами для объектов I категории разрабатывается с учетом необходимости использования наилучших доступных техник в соответствии с заключениями по наилучшим доступным техникам, разрабатываемыми и утверждаемыми в соответствии с Экологическим Кодексом Республики Казахстан от 02.01.2021года № 400-VI ЗРК.

Под накоплением отходов понимается временное складирование отходов в специально установленных местах в течение сроков, указанных в пункте 2 статьи 320, осуществляемое в процессе образования отходов или дальнейшего управления ими до момента их окончательного восстановления или удаления.

В соответствии с пунктом 2 статьи 320 Экологического Кодекса РК, места накопления отходов предназначены для:

1) временного складирования отходов на месте образования на срок не более шести месяцев до даты их сбора (передачи специализированным организациям) или самостоятельного вывоза на объект, где данные отходы будут подвергнуты операциям по восстановлению или удалению;

2) временного складирования неопасных отходов в процессе их сбора (в контейнерах, на перевалочных и сортировочных станциях), на срок не более трех месяцев до даты их вывоза на объект, где данные отходы будут подвергнуты операциям по восстановлению или удалению;


3) временного складирования отходов на объекте, где данные отходы будут подвергнуты операциям по удалению или восстановлению, на срок не более шести месяцев до направления их на восстановление или удаление.

Временное складирование отходов Оператора производится строго в специализированных местах, в емкостях и на специализированных площадках, что снижает или полностью исключает загрязнение компонентов окружающей среды.

В процессе бурения проектом предусмотрено использование емкостей для временного сбора отходов, с последующей транспортировкой отходов автотранспортом для захоронения, что исключает попадание их на почву.


Отходы образуются:

- при приготовлении бурового раствора;
- в процессе строительства и освоения скважины;
- при вспомогательных работах.

	ТОВАРИЩЕСТВО С ОГРАНИЧЕННОЙ ОТВЕТСТВЕННОСТЬЮ «КМГ ИНЖИНИРИНГ»	
P-OOS.02.2105 – 08/2(8)/1 – 31.12.2025	РАЗДЕЛ ОХРАНА ОКРУЖАЮЩЕЙ СРЕДЫ К ПРОЕКТУ «ИНДИВИДУАЛЬНЫЙ ТЕХНИЧЕСКИЙ ПРОЕКТ НА СТРОИТЕЛЬСТВО ЭКСПЛУАТАЦИОННОЙ ГОРИЗОНТАЛЬНОЙ СКВАЖИНЫ С НАКЛОННЫМ УСТЬЕМ №621 НА МЕСТОРОЖДЕНИИ КОСШАГЫЛ»	стр. 61

Основными отходами при бурении скважины являются:

- отработанный буровой раствор;
- буровой шлам;
- ТБО;
- промасленная ветошь;
- промасленные фильтры;
- отработанные масла;
- металлолом;
- огарки сварочных электродов;

	ТОВАРИЩЕСТВО С ОГРАНИЧЕННОЙ ОТВЕТСТВЕННОСТЬЮ «КМГ ИНЖИНИРИНГ»	
P-OOS.02.2105 – 08/2(8)/1 – 31.12.2025	РАЗДЕЛ ОХРАНА ОКРУЖАЮЩЕЙ СРЕДЫ К ПРОЕКТУ «ИНДИВИДУАЛЬНЫЙ ТЕХНИЧЕСКИЙ ПРОЕКТ НА СТРОИТЕЛЬСТВО ЭКСПЛУАТАЦИОННОЙ ГОРИЗОНТАЛЬНОЙ СКВАЖИНЫ С НАКЛОННЫМ УСТЬЕМ №621 НА МЕСТОРОЖДЕНИИ КОСШАГЫЛ»	стр. 62

6.2 Особенности загрязнения территории отходами производства и потребления (опасные свойства и физическое состояние отходов);

Буровой шлам (БШ) (01 05 06*) – выбуренная порода, отделенная от буровой промывочной жидкости очистным оборудованием. Буровой шлам по минеральному составу нетоксичен. Удельная плотность бурового шлама в среднем равна 2,1 т/м³, при соприкосновении с отработанным буровым раствором происходит разбухание выбуренной породы согласно РНД 03.1.0.3.01-96 и удельная плотность уменьшается на величину коэффициента разбухания породы 1,2, тогда плотность бурового шлама равна: $2,1:1,2=1,75$ т/м³.

Объем бурового шлама, образующегося при бурении 1 скважины, составляет – 23,584 м³ или 41,273 т.

Собираются в специально отведенном месте временного хранения отходов. По мере накопления, не реже одного раза в шесть месяцев передаются специализированным организациям для дальнейших операций с ними.

Согласно п.1 статьи 336 Экологического Кодекса РК с мест накопления, все отходы Компании передаются во владение специализированным предприятиям, осуществляющие операции по их восстановлению или удалению на основании лицензии. Специализированная организация будет выбрана перед началом планируемых работ посредством тендера.

Отработанный буровой раствор (ОБР) (01 05 06*) – один из видов отходов при строительстве скважины. О загрязняющей способности отработанного бурового раствора судят по содержанию в нем нефти и органических примесей, оцениваемых по показателю ХПК, по значению водородного показателя pH и минерализации жидкой фазы. Именно эти показатели свидетельствуют о том, что ОБР является опасным среди других отходов бурения загрязнителем окружающей природной среды.


Объем ОБР на одну скважину составляет – 149,811м³ или 179,77 т.

Собираются в специально отведенном месте временного хранения отходов. По мере накопления, не реже одного раза в шесть месяцев передаются специализированным организациям для дальнейших операций с ними.

Согласно п.1 статьи 336 Экологического Кодекса РК с мест накопления, все отходы Компании передаются во владение специализированным предприятиям, осуществляющие операции по их восстановлению или удалению на основании лицензии. Специализированная организация будет выбрана перед началом планируемых работ посредством тендера.

Коммунальные отходы (20 03 01*) – упаковочная тара продуктов питания, бумага, пищевые отходы будут собираться в контейнеры и вывозиться согласно договору со специализированной организацией, которая будет определена посредством проведения тендера перед началом планируемых работ. Количество коммунальных отходов составляет – **0,1220 т/период.**

Согласно Санитарным правилам «Санитарно-эпидемиологические требования к сбору, использованию, применению, обезвреживанию, транспортировке, хранению и захоронению отходов производства и потребления», утвержденным приказом Министра здравоохранения РК от 25 декабря 2020г №ҚР

	ТОВАРИЩЕСТВО С ОГРАНИЧЕННОЙ ОТВЕТСТВЕННОСТЬЮ «КМГ ИНЖИНИРИНГ»	
P-OOS.02.2105 – 08/2(8)/1 – 31.12.2025	РАЗДЕЛ ОХРАНА ОКРУЖАЮЩЕЙ СРЕДЫ К ПРОЕКТУ «ИНДИВИДУАЛЬНЫЙ ТЕХНИЧЕСКИЙ ПРОЕКТ НА СТРОИТЕЛЬСТВО ЭКСПЛУАТАЦИОННОЙ ГОРИЗОНТАЛЬНОЙ СКВАЖИНЫ С НАКЛОННЫМ УСТЬЕМ №621 НА МЕСТОРОЖДЕНИИ КОСШАГЫЛ»	стр. 63

ДСМ-331/2020 срок хранения ТБО в контейнерах при температуре 0 °С и ниже допускается не более трех суток, при плюсовой температуре не более суток.

Согласно п.1 статьи 336 Экологического Кодекса РК с мест накопления, ТБО будут вывозиться специализированной организацией согласно договору, специализированная организация будет выбрана перед началом планируемых работ посредством тендера.

Пищевые отходы (20 01 08) – упаковочная тара продуктов питания, пищевые отходы будут собираться в контейнеры и вывозиться согласно договору со специализированной организацией, которая будет определена посредством проведения тендера перед началом планируемых работ.

Согласно Санитарным правилам «Санитарно-эпидемиологические требования к сбору, использованию, применению, обезвреживанию, транспортировке, хранению и захоронению отходов производства и потребления», утвержденным приказом Министра здравоохранения РК от 25 декабря 2020г №ҚР ДСМ-331/2020 срок хранения ТБО в контейнерах при температуре 0°С и ниже допускается не более трех суток, при плюсовой температуре не более суток.

Согласно п.1 статьи 336 Экологического Кодекса РК с мест накопления, все отходы Компании передаются во владение специализированным предприятиям, осуществляющие операции по их восстановлению или удалению на основании лицензии. Специализированная организация будет выбрана перед началом планируемых работ посредством тендера.

Промасленная ветошь (20 03 01*). Образуется в процессе использования тряпья для протирки механизмов, деталей, станков и машин. По мере накопления отходы будут собираться в контейнеры и транспортироваться согласно договору со специализированной организацией, которая будет определена перед началом строительных работ.


Собираются в специально отведенном месте временного хранения отходов. По мере накопления, не реже одного раза в шесть месяцев передаются специализированным организациям для дальнейших операций с ними.

Согласно п.1 статьи 336 Экологического Кодекса РК с мест накопления, все отходы Компании передаются во владение специализированным предприятиям, осуществляющие операции по их восстановлению или удалению на основании лицензии. Специализированная организация будет выбрана перед началом планируемых работ посредством тендера.

Металлом (17 04 07*) собирается на площадке для временного складирования металлолома.

Собираются в специально отведенном месте временного хранения отходов. По мере накопления, не реже одного раза в шесть месяцев передаются специализированным организациям для дальнейших операций с ними.

Согласно п.1 статьи 336 Экологического Кодекса РК с мест накопления, все отходы Компании передаются во владение специализированным предприятиям, осуществляющие операции по их восстановлению или удалению на основании лицензии. Специализированная организация будет выбрана перед началом планируемых работ посредством тендера.

	ТОВАРИЩЕСТВО С ОГРАНИЧЕННОЙ ОТВЕТСТВЕННОСТЬЮ «КМГ ИНЖИНИРИНГ»	
P-OOS.02.2105 – 08/2(8)/1 – 31.12.2025	РАЗДЕЛ ОХРАНА ОКРУЖАЮЩЕЙ СРЕДЫ К ПРОЕКТУ «ИНДИВИДУАЛЬНЫЙ ТЕХНИЧЕСКИЙ ПРОЕКТ НА СТРОИТЕЛЬСТВО ЭКСПЛУАТАЦИОННОЙ ГОРИЗОНТАЛЬНОЙ СКВАЖИНЫ С НАКЛОННЫМ УСТЬЕМ №621 НА МЕСТОРОЖДЕНИИ КОСШАГЫЛ»	стр. 64

Огарки сварочных электродов (12 01 13*) – представляют собой остатки электродов после использования их при сварочных работах в процессе ремонта основного и вспомогательного оборудования.

Собираются в специально отведенном месте временного хранения отходов. По мере накопления, не реже одного раза в шесть месяцев передаются специализированным организациям для дальнейших операций с ними.

Согласно п.1 статьи 336 Экологического Кодекса РК с мест накопления, все отходы Компании передаются во владение специализированным предприятиям, осуществляющие операции по их восстановлению или удалению на основании лицензии. Специализированная организация будет выбрана перед началом планируемых работ посредством тендера.

Отработанные масла (13 02 08*) – образуются после истечения срока службы и вследствие снижения параметров качества при использовании в транспорте. По мере накопления отходы будут собираться в контейнеры и транспортироваться согласно договору со специализированной организацией, которая будет определена перед началом работ.

Согласно п.1 статьи 336 Экологического Кодекса РК с мест накопления, все отходы Компании передаются во владение специализированным предприятиям, осуществляющие операции по их восстановлению или удалению на основании лицензии. Специализированная организация будет выбрана перед началом планируемых работ посредством тендера.

6.3 Виды и количество отходов производства и потребления

Расчет количества образования отходов

Расчет объемов отходов бурения произведен в соответствии с методикой расчета объема образования эмиссий (в части отходов производства, сточных вод) согласно приказа Министра охраны окружающей среды РК от «3» мая 2012 года № 129-Ө.

Исходные данные для расчета отходов бурения использовались из проекта «Индивидуальный технический проект на строительство эксплуатационной горизонтальной скважины с наклонным устьем №646 на месторождении Карсак».

Объем скважины:

Расчет объема скважины производится по формуле:

$$V_{\text{скв}} = K * \pi * R^2 * L,$$

где: **K** – коэффициент кавернозности;


R – внутренний радиус обсадной колонны;

L – глубина скважины (длина интервала), м.

Данные для расчета объемов образования отходов бурения приведены в таблице 6.1.

Таблица 6-1 – Объем выбуренной породы при строительстве скважины №621 на месторождении Косшагыл

<i>Интервал</i>	<i>k</i>	<i>π</i>	<i>R², м</i>	<i>V, м³</i>	<i>L, отб. керна, м</i>
-----------------	----------	----------	-------------------------	-------------------------	-------------------------

	ТОВАРИЩЕСТВО С ОГРАНИЧЕННОЙ ОТВЕТСТВЕННОСТЬЮ «КМГ ИНЖИНИРИНГ»	
P-OOS.02.2105 – 08/2(8)/1 – 31.12.2025	РАЗДЕЛ ОХРАНА ОКРУЖАЮЩЕЙ СРЕДЫ К ПРОЕКТУ «ИНДИВИДУАЛЬНЫЙ ТЕХНИЧЕСКИЙ ПРОЕКТ НА СТРОИТЕЛЬСТВО ЭКСПЛУАТАЦИОННОЙ ГОРИЗОНТАЛЬНОЙ СКВАЖИНЫ С НАКЛОННЫМ УСТЬЕМ №621 НА МЕСТОРОЖДЕНИИ КОСШАГЫЛ»	стр. 65

1	2	3	5	6	7
0-42,43	1,20	3,14	0,0218005	3,409	
42,43 – 279	1,15	3,14	0,0116532	9,955	
279 – 579	1,15	3,14	0,0058064	6,290	
19,654					

Объем отходов бурения

Объем бурового шлама определяется по формуле:

$$V_{ш} = V_n \times 1,2;$$

$$V_{ш} = 19654 \times 1,2 = 23,584 \text{ м}^3$$

где 1,2 - коэффициент, учитывающий разуплотнение выбуренной породы, может изменяться с учетом особенностей геологического разреза и обосновывается расчетами;

Объем отработанного бурового раствора:

$$V_{обр} = 1,2 \times K_1 \times V_n + 0,5 \times V_{ц};$$

где K_1 - коэффициент, учитывающий потери бурового раствора, уходящего со шламом на вибросите, пескоотделителе и илоотделителе, равный 1,052;

$V_{ц}$ - объем циркуляционной системы БУ;

при повторном использовании бурового раствора 1,2 заменяется на 0,25;

$$V_{обр} = 1,2 \times 1,052 \times 19,654 + 0,5 \times 162 = 105,811 \text{ м}^3$$

$$V_{сумм} = 105,811 + 44,0 = 149,811 \text{ м}^3$$

а) Коммунальные отходы

Норма образования бытовых отходов определяется с учетом удельных санитарных норм образования бытовых отходов на промышленных предприятиях – 0,3м³/год, плотность отхода – 0,25 т/м³.

Расчёт образования ТБО производится по формуле:

$$M = n \times q \times \rho, \text{ т/год,}$$

где n – количество рабочих и служащих на объектах;

q – норма накопления твердых бытовых отходов, м³/чел*год;


ρ – плотность ТБО, т/м³.

Таблица 6-2 - Образование коммунальных отходов при строительстве скважины

Участок	Кол-во людей	Санитарная норма бытовых отходов на 1 чел, м3/год	Время работы, сут.	Плотность ТБО, т/м3	Количество ТБО, т/пер.
Месторождения Косшагыл	15	0,3	39,58	0,25	0,1220
Итого:					0,1220

Пищевые отходы (20 01 08)

Норма образования отходов (N) рассчитывается, исходя из среднесуточной нормы накопления на 1 блюдо - 0,0001 м³, числа рабочих дней в году (n), числа блюд на одного человека (m) и числа работающих (z):

	ТОВАРИЩЕСТВО С ОГРАНИЧЕННОЙ ОТВЕТСТВЕННОСТЬЮ «КМГ ИНЖИНИРИНГ»	
P-OOS.02.2105 – 08/2(8)/1 – 31.12.2025	РАЗДЕЛ ОХРАНА ОКРУЖАЮЩЕЙ СРЕДЫ К ПРОЕКТУ «ИНДИВИДУАЛЬНЫЙ ТЕХНИЧЕСКИЙ ПРОЕКТ НА СТРОИТЕЛЬСТВО ЭКСПЛУАТАЦИОННОЙ ГОРИЗОНТАЛЬНОЙ СКВАЖИНЫ С НАКЛОННЫМ УСТЬЕМ №621 НА МЕСТОРОЖДЕНИИ КОСШАГЫЛ»	стр. 66

$$N = 0.0001 \cdot n \cdot m \cdot z, \text{ м}^3/\text{год},$$

Таблица 6-3- Образование пищевых отходов

№	Наименование	Количество людей	Норма накопления на 1 блюдо, м³/год	Время работы, сут/год	Число блюд на 1 чел	Количество пищевых отходов, т/год
1	Строительно-монтажные работы	15	0,0001	39,58	6	0,3562
Итого						0,3562

б) Промасленная ветошь

Количество промасленной ветоши определяется по формуле:

$$N = M_o + M + W,$$

где: N – количество промасленной ветоши, т/год;

M_o – поступающее количество ветоши, 0,12 т/год;

M – норматива содержания в ветоши масел, т/год;

$$M = 0,12 * M_o$$

W – норматива содержания в ветоши влаги, т/год.

$$W = 0,15 * M_o$$

Количество промасленной ветоши в году:

$$N = 0,12 + 0,0144 + 0,018 = 0,1524 \text{ т/период}.$$

в) Металлолом

При металлообработке образуется металлическая стружка. Расчёт образования металлической стружки изведён по «Методике разработки проектов нормативов предельного размещения отходов производства и потребления», утверждённой Приказом МООС РК № 100-п от 18.04.2008 г.

$$N = M_{\text{ост}} * \alpha, \text{ т/год},$$

где: M – расход черного металла при металлообработке, т/год; 0,1;

α – коэффициент образования стружки при металлообработке $\alpha = 0,04$.

$$N = 0,1 * 0,04 = 0,004 \text{ т/период}.$$

г) Огарки сварочных электродов

$$N = M_{\text{ост}} * \alpha,$$

где: $M_{\text{ост}}$ – расход электродов, 0,1 т/год;

α – остаток электрода, 0,015.

$$N = 0,1 * 0,015 = 0,0015 \text{ т/период}.$$

д) Отработанные масла


Количество отработанного масла производится по формуле:

$$N = (N_b + N_d) * (1 - 0,25);$$

$$N_b = Y_b * H_b * p$$

$$N_d = Y_d * H_d * p$$

где:

	ТОВАРИЩЕСТВО С ОГРАНИЧЕННОЙ ОТВЕТСТВЕННОСТЬЮ «КМГ ИНЖИНИРИНГ»	
P-OOS.02.2105 – 08/2(8)/1 – 31.12.2025	РАЗДЕЛ ОХРАНА ОКРУЖАЮЩЕЙ СРЕДЫ К ПРОЕКТУ «ИНДИВИДУАЛЬНЫЙ ТЕХНИЧЕСКИЙ ПРОЕКТ НА СТРОИТЕЛЬСТВО ЭКСПЛУАТАЦИОННОЙ ГОРИЗОНТАЛЬНОЙ СКВАЖИНЫ С НАКЛОННЫМ УСТЬЕМ №621 НА МЕСТОРОЖДЕНИИ КОСШАГЫЛ»	стр. 67

0,25 – доля потерь масла от общего его количества;

N_b - нормативное количество израсходованного моторного масла при работе транспорта на бензине;

N_d – нормативное количество израсходованного моторного масла при работе транспорта на дизельном топливе;

Y_b – расход бензина за год, м³

Y_d – расход дизельного топлива за год, м³

H_b – норма расхода масла, 0,024 л/л расхода топлива

H_d – норма расхода масла, 0,032 л/л расхода топлива

ρ – Плотность моторного масла, 0,930 т/м³

Таблица 6-4 - Расчет объемов отработанного моторного масла

Наименование топлива	Расход. Y м ³	Норма расхода моторного масла. л/л топлива H	Плотность масла. т/м ³	Нормативное количество израсходованного моторного масла N т/пер.	Отработанное масло $M_{отр.мол.}$ т/пер.
Диз. топливо	172,96	0,032	0,93	5,1472	1,2868
Всего:					1.2868


Таблица 6-5 – Лимиты накопления отходов на 2025год

Наименование отходов	Объем накопленных отходов на существующее положение, т/год	Лимит накопления, тонн/год
		1 скв №621
Всего:	-	222,9698
в т.ч. отходов производства	-	222,4915
отходов потребления	-	0,4782
Опасные отходы		
Буровой шлам	-	41,2734
Отработанный буровой раствор	-	179,77
Промасленные отходы (ветошь)	-	0,1524
Отработанные масла	-	1,2868
Не опасные отходы		
Коммунальные отходы	-	0,1220
Пищевые отходы	-	0,3562
Металлолом	-	0,004
Огарки сварочных электродов	-	0,0015

6.4 Рекомендации по управлению отходами

Отходы по мере образования собираются в отдельные контейнеры и хранятся на специально отведенных бетонированных площадках. По мере наполнения контейнеров отходы вывозятся утилизацию и/или складирование.

Основные результаты работ по управлению отходами включают:

	ТОВАРИЩЕСТВО С ОГРАНИЧЕННОЙ ОТВЕТСТВЕННОСТЬЮ «КМГ ИНЖИНИРИНГ»	
P-OOS.02.2105 – 08/2(8)/1 – 31.12.2025	РАЗДЕЛ ОХРАНА ОКРУЖАЮЩЕЙ СРЕДЫ К ПРОЕКТУ «ИНДИВИДУАЛЬНЫЙ ТЕХНИЧЕСКИЙ ПРОЕКТ НА СТРОИТЕЛЬСТВО ЭКСПЛУАТАЦИОННОЙ ГОРИЗОНТАЛЬНОЙ СКВАЖИНЫ С НАКЛОННЫМ УСТЬЕМ №621 НА МЕСТОРОЖДЕНИИ КОСШАГЫЛ»	стр. 68

- 1) накопление отходов на месте их образования;
- 2) сбор отходов;
- 3) транспортировка отходов;
- 4) восстановление отходов;
- 5) удаление отходов;
- 6) вспомогательные операции;
- 7) проведение наблюдений за операциями по сбору, транспортировке, восстановлению и (или) удалению отходов;
- 8) деятельность по обслуживанию ликвидированных (закрытых, выведенных из эксплуатации) объектов удаления отходов.

Технически неисправные машины и механизмы не допускаются к работе. Также к работе не допускаются лица, не имеющие разрешения на обслуживание транспорта, погрузочно-разгрузочных машин и механизмов.


При транспортировке отходов обязательными требованиями являются соблюдение скоростного режима и правил ведения загрузки отходов в кузова и прицепы автотранспортных средств.

Мерами по предотвращению аварийных ситуаций являются:

- соблюдение требований и правил по технике безопасности погрузочно-разгрузочных работ;
- соблюдение правил эксплуатации транспортной и погрузочно-разгрузочной техники;
- наличие обученного персонала.

При строительстве скважин следует проводить следующие природоохранные мероприятия:

- технологические площадки под буровым оборудованием цементируются, площадки под агрегатным блоком, приемной емкостью, насосным блоком, под блоком ГСМ покрываются цементно-глинистым составом, технологические площадки цементируются с уклоном к периферии;
- жидкие химреагенты хранятся в цистернах на промплощадке ГСМ;
- отработанные масла собираются в металлические емкости и вывозятся на промышленную базу для дальнейшей регенерации.

	ТОВАРИЩЕСТВО С ОГРАНИЧЕННОЙ ОТВЕТСТВЕННОСТЬЮ «КМГ ИНЖИНИРИНГ»	
P-OOS.02.2105 – 08/2(8)/1 – 31.12.2025	РАЗДЕЛ ОХРАНА ОКРУЖАЮЩЕЙ СРЕДЫ К ПРОЕКТУ «ИНДИВИДУАЛЬНЫЙ ТЕХНИЧЕСКИЙ ПРОЕКТ НА СТРОИТЕЛЬСТВО ЭКСПЛУАТАЦИОННОЙ ГОРИЗОНТАЛЬНОЙ СКВАЖИНЫ С НАКЛОННЫМ УСТЬЕМ №621 НА МЕСТОРОЖДЕНИИ КОСШАГЫЛ»	стр. 69

7. ОЦЕНКА ФИЗИЧЕСКИХ ВОЗДЕЙСТВИЙ НА ОКРУЖАЮЩУЮ СРЕДУ

7.1 Оценка возможного теплового, электромагнитного, шумового, воздействия и других типов воздействия

Одной из форм физического воздействия на окружающую среду являются упругие колебания, распространяющиеся в виде звуковых и вибрационных волн.

Проведение буровых работ сопровождается следующими факторами физического воздействия: шум, ударные волны, вибрация.

Шумовой эффект возникает непосредственно на производственной площадке объекта.

Наиболее интенсивное шумовое воздействие наблюдается при ведении бурения. Интенсивность внешнего шума зависит от типа оборудования, его рабочего органа, вида привода, режима работы и расстояния от места работы. Во время строительных работ на месторождениях внешний шум может создаваться при работе механических агрегатов, автотранспорта.

Общее воздействие производимого шума на территории промысла в период проведения строительства скважин будет складываться из двух факторов:


- воздействие производственного шума (автотранспортного, специальной технологической техники, буровой установки и передвижных дизель-генераторных установок);
- воздействие шума стационарных оборудования, расположенных на соответствующих площадках.

На месторождениях оборудование буровых установок является источником шума широкополосного спектра с постоянным уровнем звука.

Снижение уровня звука от источника при беспрепятственном распространении происходит примерно на 3 ДБ при каждом 2-х кратном увеличении расстояния, снижение пиковых уровней звука происходит примерно на 6 Дб. Поэтому с увеличением расстояния происходит постепенное снижение среднего уровня звука. При удалении от источника шума на расстоянии до 200 метров происходит быстрое затухание шума, при дальнейшем увеличении расстояния снижение звука происходит медленнее. Также следует изменение уровня звука в зависимости от направления и скорости ветра, характера и состояния прилегающей территории, рельефа территории.

Мероприятия по снижению уровня шума при выполнении технологических процессов сводятся к снижению шума в его источнике, применение, при необходимости, звукоотражающих или звукопоглощающих экранов на пути распространения звука или шумозащитных мероприятий на самом защищаемом объекте.

Предельно допустимые уровни (далее – ПДУ) вредного воздействия физических факторов на здоровье работающих соответствуют требованиям приказа Министра национальной экономики от 28 февраля 2015 года №169 «Об утверждении Гигиенических нормативов к физическим факторам, оказывающим воздействие на человека», предельно-допустимый уровень шума на производственных предприятиях не должен превышать 80 дБа.

	ТОВАРИЩЕСТВО С ОГРАНИЧЕННОЙ ОТВЕТСТВЕННОСТЬЮ «КМГ ИНЖИНИРИНГ»	
P-OOS.02.2105 – 08/2(8)/1 – 31.12.2025	РАЗДЕЛ ОХРАНА ОКРУЖАЮЩЕЙ СРЕДЫ К ПРОЕКТУ «ИНДИВИДУАЛЬНЫЙ ТЕХНИЧЕСКИЙ ПРОЕКТ НА СТРОИТЕЛЬСТВО ЭКСПЛУАТАЦИОННОЙ ГОРИЗОНТАЛЬНОЙ СКВАЖИНЫ С НАКЛОННЫМ УСТЬЕМ №621 НА МЕСТОРОЖДЕНИИ КОСШАГЫЛ»	стр. 70

Шумовое воздействие автотранспорта. Допустимые уровни внешнего шума автомобилей, действующие в настоящее время, применительно к условиям строительных работ, составляют: грузовые автомобили с полезной массой свыше 3,5 т создают уровень звука - 89дБ (А); грузовые автомобили с дизельным двигателем мощностью 162кВт и выше - 91 дБ (А). Средний допустимый уровень звука на дорогах различного назначения, в том числе местного, составляет 73 дБ (А). Эта величина зависит от ряда факторов, в том числе от технического состояния транспорта, дорожного покрытия, интенсивности движения, времени суток конструктивных особенностей дорог и т.д. В условиях транспортных потоков, планируемых при проведении намечаемых работ, будут преобладать кратковременные маршрутные линии. Использование автотранспорта для обеспечения работ, перевозки персонала, технических грузов и др. с учетом создания звуковых нагрузок, не будет превышать допустимых нормированных шумов – 80дБ (А), а использование мероприятий по минимизации шумов при работах на месторождении, даст возможность значительно снизить последние.

Вибрация. Действие вибрации на организм проявляется по-разному в зависимости от того, как действует вибрация. Общая вибрация воздействует на весь организм. Этот вид вибрации проявляется в период проведения буровых работ.

Локальная (местная) вибрация воздействует на отдельные части тела (например, при работе с ручным пневмоинструментом, виброуплотнителями и т.д.).

В зависимости от продолжительности воздействия вибрации, частоты и силы колебаний возникает ощущение сотрясения (паллестезия).

При длительном воздействии возникают изменения в опорно-двигательной, сердечно-сосудистой и нервной системах.


Вибрационная безопасность труда должна обеспечиваться:

- соблюдением правил и условий эксплуатации машин и введения технологических процессов, использованием машин только в соответствии с их назначением;
- исключением контакта работающих с вибрирующими поверхностями за пределами рабочего места или зоны введения ограждений, предупреждающих знаков, использованием предупреждающих надписей, окраски, сигнализации, блокировки и т.п.;
- применением средств индивидуальной защиты от вибрации;
- введением и соблюдением режимов труда и отдыха, в наибольшей мере снижающих неблагоприятное воздействие вибрации на человека;
- контролем вибрационных характеристик машин и вибрационной нагрузки оператора, соблюдением требований вибрационной безопасности и выполнением предусмотренных для условий эксплуатации мероприятий.

Мероприятия по снижению шумов и вибрации

Для защиты персонала от шума - одной из форм физического воздействия, адаптация к которой невозможна, проектом предусматривается:

- установка оборудования - изолированно от мест нахождения обслуживающего персонала (установка в закрытых помещениях или снаружи зданий);

	ТОВАРИЩЕСТВО С ОГРАНИЧЕННОЙ ОТВЕТСТВЕННОСТЬЮ «КМГ ИНЖИНИРИНГ»	
P-OOS.02.2105 – 08/2(8)/1 – 31.12.2025	РАЗДЕЛ ОХРАНА ОКРУЖАЮЩЕЙ СРЕДЫ К ПРОЕКТУ «ИНДИВИДУАЛЬНЫЙ ТЕХНИЧЕСКИЙ ПРОЕКТ НА СТРОИТЕЛЬСТВО ЭКСПЛУАТАЦИОННОЙ ГОРИЗОНТАЛЬНОЙ СКВАЖИНЫ С НАКЛОННЫМ УСТЬЕМ №621 НА МЕСТОРОЖДЕНИИ КОСШАГЫЛ»	стр. 71

- все вентиляторы на виброоснованиях;
- персонал обеспечен индивидуальными средствами защиты от шума.

Методы защиты от вибраций также включают в себя способы и приемы по снижению вибрации как в источнике их возникновения, так и на путях распространения упругих колебаний в различных средах.

Эффективным методом снижения вибраций в источнике является выбор оптимальных режимов работы, состоящий, главным образом, в устранении резонансных явлений в процессе эксплуатации механизмов.

Электромагнитные излучения. Влияние электромагнитных полей на биосферу разнообразно и многогранно. Взаимодействие электромагнитных полей с биологическим объектом определяется:

- параметрами излучения (частоты или длины волны, когерентностью колебания, скоростью распространения, поляризацией волны);
- физическими и биохимическими свойствами биологического объекта, как среды распространения ЭМП (диэлектрической проницаемостью, электрической проводимостью, длиной электромагнитной волны в ткани, глубиной проникновения, коэффициентом отражения от границы воздух-ткань).

Источниками электромагнитных излучений будут являться высоковольтные линии электропередач после ввода их в эксплуатацию, и трансформаторные подстанции с силовыми трансформаторами. Эти объекты устанавливаются и эксплуатируются только в соответствии с требованиями электробезопасности (высота опор, количество проводов и изоляторов на них). Поэтому ЛЭП не будет представлять опасности, как для населения, так и для ОС.

Характер воздействия. Шумовой эффект будет наблюдаться непосредственно вблизи источников шума. В связи с этим считаем, характер воздействия будет локальным и кратковременным.


Уровень воздействия. Уровень шума и параметры вибрации на рабочих местах буровой и в вахтовом поселке не превышает норм, указанных в «Санитарных нормах и правилах по ограничению шума при производстве» и в «Санитарных нормах и правилах при работе с инструментами, механизмами и оборудованием, создающими вибрации, передаваемые на руки работающих». Уровень воздействия – незначительный.

Природоохранные мероприятия. Уровень шума, создаваемый источниками физического воздействия при проведении работ, не будет оказывать воздействия на расстоянии 50-100 м от источника. Проектом предусмотрено выполнение работ в диапазоне 55-60 Гц и ежедневные тестовые проверки оборудования на уровень шума. Считаем, что проектные решения по уменьшению шумового воздействия являются достаточными.

Остаточные последствия. Остаточные последствия шумового воздействия будут минимальными.

7.2 Характеристика радиационной обстановки в районе работ

Радиационная обстановка в каждой географической точке складывается под влиянием естественного радиационного фона и излучения от техногенных объектов. Природный радиационный фон складывается под влиянием следующих

	ТОВАРИЩЕСТВО С ОГРАНИЧЕННОЙ ОТВЕТСТВЕННОСТЬЮ «КМГ ИНЖИНИРИНГ»	
P-OOS.02.2105 – 08/2(8)/1 – 31.12.2025	РАЗДЕЛ ОХРАНА ОКРУЖАЮЩЕЙ СРЕДЫ К ПРОЕКТУ «ИНДИВИДУАЛЬНЫЙ ТЕХНИЧЕСКИЙ ПРОЕКТ НА СТРОИТЕЛЬСТВО ЭКСПЛУАТАЦИОННОЙ ГОРИЗОНТАЛЬНОЙ СКВАЖИНЫ С НАКЛОННЫМ УСТЬЕМ №621 НА МЕСТОРОЖДЕНИИ КОСШАГЫЛ»	стр. 72

факторов: космического излучения, излучения космогенных радионуклидов, образующихся в атмосфере Земли под воздействием высокоэнергетического космического излучения и излучения природных радионуклидов, содержащихся в биосфере.

Общая расчетная годовая доза облучения людей от различных природных источников радиации в районах с нормальным радиационным фоном составляет до 2,2 мЗв, что эквивалентно уровню радиоактивности окружающей среды до 16 мкР/час. С учетом дополнительных «техногенных» источников радиации (радионуклиды в строительных материалах, минеральные удобрения, энергетические объекты, глобальные выпадения искусственных радионуклидов при ядерных испытаниях, радиоизотопы, рентгенодиагностика и др.) индивидуальные среднегодовые дозы облучения населения за счет всех источников определены в размере 60 мкР/час.

Основными природными источниками облучения на месторождениях нефти и газа могут быть:


- промысловые воды, содержащие природные радионуклиды;
- загрязненные природными радионуклидами территории;
- отложения солей с высоким содержанием природных радионуклидов на технологическом оборудовании;
- производственные отходы с повышенным содержанием природных радионуклидов;
- загрязненные природными радионуклидами транспортные средства и технологическое оборудование;
- технологические процессы, связанные с распылением воды с высоким содержанием природных радионуклидов;
- технологические участки, в которых имеются значительные эффективные площади испарений (открытые хранилища и поля испарений, места утечек продукта и технологических вод, резервуары и хранилища продукта), и возможно интенсивное испарение отдельных фракций нефти, аэрация воды.

Суммарная эффективная доза производственного облучения работников формируется за счет внешнего облучения гамма-излучением природных радионуклидов и внутреннего облучения при ингаляционном поступлении изотопов радона и их короткоживущих дочерних продуктов и долгоживущих природных радионуклидов с производственной пылью.

Критерии оценки радиационной ситуации

Согласно закону РК от 23 апреля 1998г №219-1 «О радиационной безопасности населения» (с [изменениями и дополнениями](#) по состоянию на 25.02.2021 г.) основными принципами обеспечения радиационной безопасности являются:

- принцип нормирования – не превышение допустимых пределов индивидуальных доз облучения граждан от всех источников ионизирующего излучения;
- принцип обоснования – запрещение всех видов деятельности по использованию источников ионизирующего излучения, при которых полученная для человека и общества польза не превышает риск возможного вреда,

	ТОВАРИЩЕСТВО С ОГРАНИЧЕННОЙ ОТВЕТСТВЕННОСТЬЮ «КМГ ИНЖИНИРИНГ»	
P-OOS.02.2105 – 08/2(8)/1 – 31.12.2025	РАЗДЕЛ ОХРАНА ОКРУЖАЮЩЕЙ СРЕДЫ К ПРОЕКТУ «ИНДИВИДУАЛЬНЫЙ ТЕХНИЧЕСКИЙ ПРОЕКТ НА СТРОИТЕЛЬСТВО ЭКСПЛУАТАЦИОННОЙ ГОРИЗОНТАЛЬНОЙ СКВАЖИНЫ С НАКЛОННЫМ УСТЬЕМ №621 НА МЕСТОРОЖДЕНИИ КОСШАГЫЛ»	стр. 73

причиненного дополнительным к естественному фону облучением;

- принцип оптимизации – поддержание на возможно низком и достижимом уровне с учетом экономических и социальных факторов индивидуальных доз облучения и числа облучаемых лиц при использовании любого источника ионизирующего излучения;

- принцип аварийной оптимизации – форма, масштаб и длительность принятия мер в чрезвычайных (аварийных) ситуациях должны быть оптимизированы так, чтобы реальная польза уменьшения вреда здоровью человека была максимально больше ущерба, связанного с ущербом от осуществления вмешательства.

В производственных условиях для защиты от природного облучения предусмотрены следующие нормы:

Эффективная доза облучения природными источниками излучения всех работников, включая персонал, в производственных условиях не должна превышать 5 мЗв в год. Средние значения радиационных факторов в течение года, соответствующие при монофакторном воздействии эффективной дозе 5 мЗв за год при продолжительности работы 2000 час/год, средней скорости дыхания 1,2 м³/час, составляют:

- мощность эффективной дозы гамма-излучения на рабочем месте – 2,5 мкЗв/час;

- удельная активность в производственной пыли урана-238, находящегося в радиоактивном равновесии с членами своего ряда - 40/f, кБк/кг, где f- среднегодовая общая запыленность в зоне дыхания, мг/м³;

- удельная активность в производственной пыли тория-232, находящегося в радиоактивном равновесии с членами своего ряда -27/f, кБк/кг.

Мероприятия по радиационной безопасности

Общеизвестно, что природные органические соединения, в том числе нефть и газ, являются естественными активными сорбентами радиоактивных элементов. Их накопление в нефти, газоконденсате, пластовых водах является закономерным геохимическим процессом. Поэтому проектом предусматриваются следующие мероприятия по радиационной безопасности:


- Проведение замеров радиационного фона на территории месторождения (по плану мониторинга).

- Ежемесячный отбор проб пластового флюида, бурового раствора, шлама для определения концентрации в них радионуклидов.

- Проведение инструктажа обслуживающего персонала о правилах и режиме работы в случае обнаружения пластов (вод) с повышенным уровнем радиоактивности.

- Объектами постоянного радиометрического контроля должны быть места хранения нефти и ее транспорта, бурильные трубы.

- В случае вскрытия пласта с повышенной радиоактивностью предусматривается произвести отбор проб на исследование следующих компонентов: шлама или керна горных пород, бурового раствора на выходе из скважины, отходов бурения.


	ТОВАРИЩЕСТВО С ОГРАНИЧЕННОЙ ОТВЕТСТВЕННОСТЬЮ «КМГ ИНЖИНИРИНГ»	
P-OOS.02.2105 – 08/2(8)/1 – 31.12.2025	РАЗДЕЛ ОХРАНА ОКРУЖАЮЩЕЙ СРЕДЫ К ПРОЕКТУ «ИНДИВИДУАЛЬНЫЙ ТЕХНИЧЕСКИЙ ПРОЕКТ НА СТРОИТЕЛЬСТВО ЭКСПЛУАТАЦИОННОЙ ГОРИЗОНТАЛЬНОЙ СКВАЖИНЫ С НАКЛОННЫМ УСТЬЕМ №621 НА МЕСТОРОЖДЕНИИ КОСШАГЫЛ»	стр. 74

- В случае обнаружения пластов с повышенной радиоактивностью, необходимо: получить разрешение уполномоченных органов на дальнейшее углубление скважины; вокруг буровой обозначить санитарно-защитную зону.

- Проведение замеров удельной и эффективной удельной активности природных радионуклидов в производственных отходах.

- Определение мощности дозы гамма-излучения, содержащихся в производственных отходах природных радионуклидов на расстоянии 0,1 метра от поверхности отходов и на рабочих местах (профессиональных маршрутах).

- С обязательным оформлением санитарных паспортов на право производства с радиоактивными веществами соответствующего класса.

	ТОВАРИЩЕСТВО С ОГРАНИЧЕННОЙ ОТВЕТСТВЕННОСТЬЮ «КМГ ИНЖИНИРИНГ»	
P-OOS.02.2105 – 08/2(8)/1 – 31.12.2025	РАЗДЕЛ ОХРАНА ОКРУЖАЮЩЕЙ СРЕДЫ К ПРОЕКТУ «ИНДИВИДУАЛЬНЫЙ ТЕХНИЧЕСКИЙ ПРОЕКТ НА СТРОИТЕЛЬСТВО ЭКСПЛУАТАЦИОННОЙ ГОРИЗОНТАЛЬНОЙ СКВАЖИНЫ С НАКЛОННЫМ УСТЬЕМ №621 НА МЕСТОРОЖДЕНИИ КОСШАГЫЛ»	стр. 75

8. ОЦЕНКА ВОЗДЕЙСТВИЙ НА ЗЕМЕЛЬНЫЕ РЕСУРСЫ И ПОЧВЫ

8.1 *Характеристика современного состояния почвенного покрова в зоне воздействия планируемого объекта*

Описываемая территория по почвенно-географическому районированию относится к Прикаспийской провинции подзоны бурых почв северной пустыни. Аридность климатических условий территории, широкое распространение засоленных почвообразующих пород обуславливают низкую гумусированность почв, слабую выщелоченность от карбонатов и легкорастворимых солей, повышенную щелочность почвенных растворов и широкое проявление процессов солонцевания почв.

Почвы района обладают низким агроэкологическим потенциалом, непригодны для земледелия без орошения и могут использоваться только в качестве малопродуктивных пастбищных земель. Отсутствие задернованности поверхностных горизонтов, слабая гумусированность и засоленность почв определяют их низкую природную устойчивость и легкую ранимость под влиянием антропогенных воздействий.

Мониторинг почвенного покрова

Мониторинг почв на месторождении является составной частью системы производственного мониторинга окружающей среды и проводится с целью:

- своевременного получения достоверной информации о воздействии объектов месторождений на почвенный покров;
- оценка прогноза и разработка рекомендаций по предупреждению и устранению негативных последствий техногенного воздействия нефтедобычи на природные комплексы, рациональному использованию и охране почв.

Непосредственно наблюдения за динамикой изменения свойств почв осуществляются на *стационарных экологических площадках (СЭП)*, на которых проводятся многолетние периодические наблюдения за комплексом показателей свойств почв. Эти наблюдения обеспечивают выявление изменений направленности протекающих процессов и свойств, определяющих экологическое состояние почв; выявления тенденций и динамики изменений, структуры и состава почвенно-растительных экосистем под влиянием действия природных и антропогенных факторов.

Проводимый экологический мониторинг осуществляет контроль состояния почв с целью сохранения их ресурсного потенциала, обеспечения экологической безопасности производства, условий проживания и ведения трудовой деятельности персонала.

На месторождении Карсак наблюдения за состоянием почв проводились во II-IV квартал 2024г. Результаты анализов проб почвы приведены в таблице 8.1.


	ТОВАРИЩЕСТВО С ОГРАНИЧЕННОЙ ОТВЕТСТВЕННОСТЬЮ «КМГ ИНЖИНИРИНГ»	
P-OOS.02.2105 – 08/2(8)/1 – 31.12.2025	РАЗДЕЛ ОХРАНА ОКРУЖАЮЩЕЙ СРЕДЫ К ПРОЕКТУ «ИНДИВИДУАЛЬНЫЙ ТЕХНИЧЕСКИЙ ПРОЕКТ НА СТРОИТЕЛЬСТВО ЭКСПЛУАТАЦИОННОЙ ГОРИЗОНТАЛЬНОЙ СКВАЖИНЫ С НАКЛОННЫМ УСТЬЕМ №621 НА МЕСТОРОЖДЕНИИ КОСШАГЫЛ»	стр. 76

Таблица 8-1 - Результаты проб почвы, отобранных на месторождении Карсак за 2024г

Точка отбора проб	Наименование загрязняющих веществ	Фактическая концентрация (мг/кг)	Норма предельно допустимых концентраций (мг/кг)	Наличие превышений предельно допустимых концентраций, кратность	Предложения по устранению нарушений и улучшению экологической обстановки
II квартал					
СЭП-14 территория нефтепромысла	Медь	0,120	3,0	не превышает	-
	Цинк	3,963	23,0	не превышает	-
	Свинец	5,445	32,0	не превышает	-
	Никель	0,153	4,0	не превышает	-
	Массовая доля нефтепродуктов	76,5	не нормир-я	-	-
СЭП-15 территория нефтепромысла	Медь	0,087	3,0	не превышает	-
	Цинк	4,901	23,0	не превышает	-
	Свинец	6,654	32,0	не превышает	-
	Никель	0,086	4,0	не превышает	-
	Массовая доля нефтепродуктов	128,9	не нормир-я	-	-
IV квартал					
СЭП-14 территория нефтепромысла	Медь	0,137	3,0	не превышает	-
	Цинк	<5,0	23,0	не превышает	-
	Свинец	6,122	32,0	не превышает	-
	Никель	<2,5	4,0	не превышает	-
	Массовая доля нефтепродуктов	74,3	не нормир-я	-	-
СЭП-15 территория нефтепромысла	Медь	0,157	3,0	не превышает	-
	Цинк	4,035	23,0	не превышает	-
	Свинец	2,018	32,0	не превышает	-
	Никель	0,076	4,0	не превышает	-
	Массовая доля нефтепродуктов	92,1	не нормир-я	-	-

Анализ полученных данных состояния почвенного покрова показывает, что содержание тяжелых металлов не превышает установленных ПДК. Содержание нефтепродуктов в почве не нормируется и находится в пределах нормы.


8.2 Характеристика ожидаемого воздействия на почвенный покров

В данном проекте приводится характеристика антропогенных факторов (физических и химических) воздействия на почвенный покров и почвы, связанных с реализацией данного проекта.

Антропогенные факторы воздействия выделяются в две большие группы:

- физические;
- химические.

Воздействие физических факторов в большей степени характеризуется механическим воздействием на почвенный покров (движение автотранспорта, строительство и обустройство буровой площадки, монтаж и демонтаж бурового оборудования, бурение скважин).

 КМГ <small>ИНЖИНИРИНГ</small>	ТОВАРИЩЕСТВО С ОГРАНИЧЕННОЙ ОТВЕТСТВЕННОСТЬЮ «КМГ ИНЖИНИРИНГ»	
P-OOS.02.2105 – 08/2(8)/1 – 31.12.2025	РАЗДЕЛ ОХРАНА ОКРУЖАЮЩЕЙ СРЕДЫ К ПРОЕКТУ «ИНДИВИДУАЛЬНЫЙ ТЕХНИЧЕСКИЙ ПРОЕКТ НА СТРОИТЕЛЬСТВО ЭКСПЛУАТАЦИОННОЙ ГОРИЗОНТАЛЬНОЙ СКВАЖИНЫ С НАКЛОННЫМ УСТЬЕМ №621 НА МЕСТОРОЖДЕНИИ КОСШАГЫЛ»	стр. 77

К химическим факторам воздействия можно отнести: привнос загрязняющих веществ в почвенные экосистемы с буровыми сточными водами, буровыми шламами, хоз-бытовыми стоками, бытовыми и производственными отходами, при аварийных (случайных) разливах ГСМ, при возможных разливах пластовых вод во время проведения работ.

Физические факторы

Автотранспорт. Наибольшая степень деградации почвенного покрова территории может быть вызвана развитием густой сети полевых дорог при проведении работ на изучаемой площади: транспортировка бурового оборудования и оборудования для обустройства вахтового поселка, компонентов буровых растворов, ГСМ и др., ежедневная доставка рабочего персонала из вахтового поселка.


При дорожной дигрессии изменениям подвержены все компоненты экосистем - растительность, почвы и даже литогенная основа. При этом происходит частичное или полное уничтожение растительности, разрушение почвенных горизонтов, их распыление и уплотнение.

Степень нарушенности будет зависеть от интенсивности нагрузок и внутренней устойчивости экосистем. Оценка таких нарушений может производиться с позиций оценки транспортного типа воздействий, как по площади производимых нарушений, так и по степени воздействия. При этом, как правило, учитываются состояние почвенных горизонтов, их мощность, уплотнение, структура, глубина вреза колеи, проявление процессов дефляции и водной эрозии. При более детальной оценке могут привлекаться материалы лабораторных анализов определения физико-химических свойств почв. В этом случае показателями деградации почв могут служить данные об уменьшении запасов гумуса, изменении реакции почвенного раствора, увеличении содержания легкорастворимых солей и карбонатов, а также данные об ухудшении водно-физических свойств. Оценка роли дорожной дигрессии производится, как правило, по пятибалльной качественно-количественной шкале.

В научно-методических рекомендациях по мониторингу земель предлагается оценивать степень разрушения почвенного покрова по глубине нарушений следующим образом:

- слабая степень – глубина разрушения до 5 см;
- средняя степень – глубина разрушения 6-10 см;
- сильная степень – глубина разрушения 11-15 см;
- очень сильная степень – глубина разрушения более 15 см.

Дорожная дигрессия проявляется, прежде всего, в деформации почвенного профиля. Удельное сопротивление почв деформациям находится в прямой зависимости от их генетических свойств. При этом очень важное значение имеют показатели механического состава, влажности, содержание водопрочных агрегатов и тонкодисперсного материала. При прочих равных условиях устойчивость почв к техногенным нарушениям возрастает от почв пустынь к степным и от почв легкого механического состава к глинистым и тяжелосуглинистым. При усилении нагрузок в верхних гумусовых горизонтах, находящихся в иссушенном состоянии, может полностью разрушаться структура почвенных агрегатов. Почвенная масса

	ТОВАРИЩЕСТВО С ОГРАНИЧЕННОЙ ОТВЕТСТВЕННОСТЬЮ «КМГ ИНЖИНИРИНГ»	
P-OOS.02.2105 – 08/2(8)/1 – 31.12.2025	РАЗДЕЛ ОХРАНА ОКРУЖАЮЩЕЙ СРЕДЫ К ПРОЕКТУ «ИНДИВИДУАЛЬНЫЙ ТЕХНИЧЕСКИЙ ПРОЕКТ НА СТРОИТЕЛЬСТВО ЭКСПЛУАТАЦИОННОЙ ГОРИЗОНТАЛЬНОЙ СКВАЖИНЫ С НАКЛОННЫМ УСТЬЕМ №621 НА МЕСТОРОЖДЕНИИ КОСШАГЫЛ»	стр. 78

приобретает отдельно частичное пылеватое сложение. Уплотнение перемещается в более глубокие горизонты. В результате, на нарушенной площади, формируются почвы с измененными по отношению к исходным морфологическими, химическими и биологическими свойствами.

Большая часть почв пустынных территорий по своим физико-химическим В случаях, когда почва находится в сухом состоянии, воздействие ходовых частей автотракторной техники проникает на значительную глубину, песчаная масса приходит в движение. Следы нарушений в песчаных массивах приводят к процессам обрханизации и развитию значительных очагов незакрепленных песков с полной деградацией растительности.

Механические нарушения почв


Механические нарушения почв выражаются в уничтожении плодородных верхних горизонтов, разрушении их структурного состояния и переуплотнении, изменении микрорельефа местности (ямы, канавы, отвалы, выбросы, колеи дорог). Вид и степень деградации почвенного покрова при антропогенных воздействиях, в первую очередь, определяется комплексом морфогенетических и физико-химических свойств почв, обусловленных биоклиматическими и геоморфологическими условиями почвообразования (механический состав почв; наличие плотных генетических горизонтов: коркового, солонцового; задернованность и гумусированность поверхностных горизонтов; состав поглощенных катионов; содержание водопрочных агрегатов, тип водного режима и пр.). Чем выше уровень естественного плодородия почв, тем более устойчивы их экологические функции по отношению к антропогенному прессу. Исследования показывают, что допустимые уровни антропогенных нагрузок значительно выше на хорошо гумусированных структурных почвах, чем на малогумусных бесструктурных.

Проведенные почвенные исследования в пределах исследуемых участков (изучение фондовых материалов, обобщение аналитических данных и данных полевых исследований) позволяют сделать вывод о низких естественных показателях буферности почв обследованной территории. В этой связи для данной территории определяющими критериями устойчивости почв к антропогенезу являются механический состав, особенности водного режима и распределения солей по профилю.

По данным многих исследователей влияние механического состава на удельное сопротивление почв является определяющим. Согласно «Научно-методическим указаниям по мониторингу земель Республики Казахстан», по содержанию частиц физической глины (фракции менее 0,01 мм) степень устойчивости почв к антропогенному воздействию механического характера определяется показателями: более 20% – сильная, 10-20% – средняя, менее 10% – слабая.

Почвы обследованной территории по гранулометрическому составу, в основном, слабосуглинистые. Лишь небольшой участок относится к глинистым. Такие почвы отличаются довольно невысокой устойчивостью к механическим воздействиям.

Другим не менее важным внешним фактором, определяющим характер

 КМГ <small>ИНЖИНИРИНГ</small>	ТОВАРИЩЕСТВО С ОГРАНИЧЕННОЙ ОТВЕТСТВЕННОСТЬЮ «КМГ ИНЖИНИРИНГ»	
P-OOS.02.2105 – 08/2(8)/1 – 31.12.2025	РАЗДЕЛ ОХРАНА ОКРУЖАЮЩЕЙ СРЕДЫ К ПРОЕКТУ «ИНДИВИДУАЛЬНЫЙ ТЕХНИЧЕСКИЙ ПРОЕКТ НА СТРОИТЕЛЬСТВО ЭКСПЛУАТАЦИОННОЙ ГОРИЗОНТАЛЬНОЙ СКВАЖИНЫ С НАКЛОННЫМ УСТЬЕМ №621 НА МЕСТОРОЖДЕНИИ КОСШАГЫЛ»	стр. 79

воздействия, является ветровая активность. Работа на участках с почвами легкого механического состава весной в период наибольшей эоловой активности может сопровождаться резким усилением процессов дефляции.

Этапы строительства объектов. Площадь нарушений на этапе строительства скважины и объектов временного жилья будет зависеть от длительности проведения строительных работ и от площади извлекаемого грунта.

Строительство скважины является одним из основных этапов при проведении буровых работ. Размеры площадей с нарушенным почвенным покровом формируются, в основном, в период строительства буровой. При обустройстве объекта будет наблюдаться деградация почвенного покрова. Изменение почвы в этих местах носит необратимый характер, так как полностью нарушается стратиграфия почвенных горизонтов, на дневной поверхности оказывается почвообразующая порода, засоленная.

Масштабы воздействия от перечисленных видов работ будут зависеть от правильно выбранных природоохранных решений, закладываемых в проекте работ. Основными задачами охраны окружающей среды на стадии проектирования являются: максимально возможное сохранение почвенного покрова, возможность соблюдения установленных нормативов земельного отвода, проведение рекультивации почвенно-растительного покрова после завершения бурения, испытания скважин и демонтажа комплекса буровой.


Практика проведения строительства буровых площадок показывает, что одним из распространенных нарушений является повышение нормативов земельных отводов. Иногда максимальные площади техногенных нарушений почвенного покрова превышают официальный отвод в 1,9-4,0 раза.

Немаловажным фактором является правильное размещение объектов на площадке строящегося комплекса буровой. Необходимо предусмотреть строительство в пределах земельного отвода, как самих объектов скважины, так и размещение временных складских помещений, временного помещения для отдыха и питания, места базирования многочисленной техники и др. Часто эти объекты располагаются за пределами официально отведенной площадки. Это приводит к тому, что к участку, нарушенному в процессе монтажа бурового комплекса, добавляется площадь техногенных нарушений за пределами земельного отвода. Многочисленные исследования показывают, что дополнительная площадь с поврежденными растительностью и почвами может достигать 1,5 га, и размер официального отвода увеличивается на 25-40%.

Территория проведения буровых работ характеризуется почвами не богатыми гумусом, с изреженным типом растительности, то снятие почвенно-растительного покрова на площадке перед проведением работ не рекомендуется.

Правильный подход строительства скважины обеспечивает безопасное ведение работ в дальнейшем. Ввиду кратковременности проведения строительных работ, считаем, что воздействие будет незначительным, локальным, то есть только в радиусе проведения строительных работ.

Таким образом, площадь техногенных нарушений будет наблюдаться строго в пределах земельного отвода.

	ТОВАРИЩЕСТВО С ОГРАНИЧЕННОЙ ОТВЕТСТВЕННОСТЬЮ «КМГ ИНЖИНИРИНГ»	
P-OOS.02.2105 – 08/2(8)/1 – 31.12.2025	РАЗДЕЛ ОХРАНА ОКРУЖАЮЩЕЙ СРЕДЫ К ПРОЕКТУ «ИНДИВИДУАЛЬНЫЙ ТЕХНИЧЕСКИЙ ПРОЕКТ НА СТРОИТЕЛЬСТВО ЭКСПЛУАТАЦИОННОЙ ГОРИЗОНТАЛЬНОЙ СКВАЖИНЫ С НАКЛОННЫМ УСТЬЕМ №621 НА МЕСТОРОЖДЕНИИ КОСШАГЫЛ»	стр. 80

Технологический процесс бурения. Площадь техногенного нарушения почвенного покрова также зависит от продолжительности бурения и глубины бурения скважин. Проектом предусматривается бурение скважин на глубину по вертикали 450м.

Многoletние опытные данные свидетельствуют о том, что максимальные средние удельные площади нарушений наблюдаются в наименее глубоких, т.е. бурящихся непродолжительное время скважинах. Чем больше функционирует буровая, тем ниже рассматриваемый показатель. Это означает, что в процессе собственно бурения площадь техногенных нарушений растет очень медленно или вообще не увеличивается. Следовательно, размеры площадей с нарушенным почвенным покровом формируются в основном в период строительства буровой.

Минимальные техногенные нарушения наблюдаются в случае расположения буровой в замкнутом понижении, т.е. в данном случае роль ограничивающего фактора выполняет сам рельеф. Высокие показатели средних удельных площадей нарушений вокруг буровых расположенных на наклонных поверхностях (склон, вершина холма) обуславливаются возникновением эрозионных процессов.

Оценивая по приведенным показателям (глубина бурения скважины, расположение в рельефе, территория земельного отвода) считаем, что бурение планируемой скважины не приведет к значительным нарушениям почвенных экосистем.

Химические факторы


Основными потенциальными факторами химического загрязнения почвенного покрова на территории проведения буровых работ являются:

- загрязнение в результате газопылевых осадений из атмосферы;
- загрязнение токсичными компонентами буровых растворов;
- загрязнение нефтью и нефтепродуктами в случаях аварийного разлива ГСМ и освоении скважин;
- загрязнение отходами строительства;
- загрязнение отходами бурения (буровые сточные воды, буровые шламы).

По масштабам воздействия все виды химического загрязнения почв относятся к точечным.

Загрязнение почв в результате газопылевых осадений из атмосферы пропорционально объемам газопылевых выбросов и концентрации в них веществ-загрязнителей. Источниками этого вида загрязнения являются все источники выбросов, охарактеризованные в разделе «Оценка воздействия на атмосферный воздух» данного проекта. В силу временного характера, периодичности их действия, сравнительно низкой интенсивности выбросов и благоприятных для рассеивания метеоклиматических условий, воздействие на почвенный покров этих факторов будет крайне незначительным и практически неуловимым.

Загрязнение токсичными веществами в составе, буровых растворов и отходов бурения. Проектом буровых работ предусматривается применение буровых растворов на основе химически - активных ингредиентов, состоящих из жидкой и твердой фаз (глинисто - полимерной и полимерной системы в зависимости от интервала бурения).

	ТОВАРИЩЕСТВО С ОГРАНИЧЕННОЙ ОТВЕТСТВЕННОСТЬЮ «КМГ ИНЖИНИРИНГ»	
P-OOS.02.2105 – 08/2(8)/1 – 31.12.2025	РАЗДЕЛ ОХРАНА ОКРУЖАЮЩЕЙ СРЕДЫ К ПРОЕКТУ «ИНДИВИДУАЛЬНЫЙ ТЕХНИЧЕСКИЙ ПРОЕКТ НА СТРОИТЕЛЬСТВО ЭКСПЛУАТАЦИОННОЙ ГОРИЗОНТАЛЬНОЙ СКВАЖИНЫ С НАКЛОННЫМ УСТЬЕМ №621 НА МЕСТОРОЖДЕНИИ КОСШАГЫЛ»	стр. 81

Твердая фаза глинистых растворов представляет собой сложную полидисперсную систему, состоящую из глинистых минералов, в состав такой системы может входить утяжелитель, а также химические реагенты: понизители водоотдачи, структурообразователи, смазывающие добавки, пеногасители.

Количество углеводородов и высокомолекулярных смолисто-асфальтеновых веществ по химическому составу и строению молекул химические реагенты буровых растворов классифицируются следующим образом:

- низкомолекулярные неорганические соединения – каустическая сода, кальцинированная сода, хлористый калий, едкий калий и др.;
- высокомолекулярные неорганические соединения – конденсированные полифосфаты, силикаты натрия, изополихроматы;
- высокомолекулярные органические соединения (ВОС) с волокнистой формой макромолекулы - простые и сложные эфиры, целлюлозы, крахмал, акриловые полимеры, альгиновые кислоты и др.

При бурении скважин будут использованы низкомолекулярные неорганические соединения: каустическая сода, кальцинированная сода, барит; органические реагенты двух типов ВОС с волокнистой формой молекул – КМЦ, полиакриламид.


Поскольку химические компоненты буровых растворов и отходов бурения являются потенциальными источниками загрязнения окружающей среды, необходимо знать уровни их токсичности.

8.3 Планируемые мероприятия и проектные решения

Комплекс проектных технических решений по защите земельных ресурсов от загрязнения и истощения и минимизации последствий при проведении подготовительных и буровых работ включает в себя:

- проведение работ в пределах, лишь отведенных во временное пользование территорий;
- движение транспорта только по утвержденным трассам;
- бетонирование площадок на устьях скважин;
- обустройство площадок защитными канавами и обваловкой;
- вывоз и захоронение отходов бурения в специальных местах;
- бетонирование площадки, устройство насыпи и обваловки у склада ГСМ, склада реагентов для буровых растворов и стоянки автотранспорта;
- для предотвращения загрязнения почв химреагентами их транспортировку производить в закрытой таре, а хранение в специальном помещении с гидроизолированным полом;
- буровой раствор готовить в блоке приготовления раствора, со сливом в циркуляционную систему по металлическим желобам. Хранить буровой раствор в металлических емкостях. После окончания бурения оставшийся в металлических емкостях буровой раствор использовать на других буровых;

Для эффективной охраны почв от загрязнения и нарушения необходимо разработать план-график конкретных мероприятий, который наряду с имеющимися проектными решениями, направленными на охрану почв, должен включать следующие мероприятия:


	ТОВАРИЩЕСТВО С ОГРАНИЧЕННОЙ ОТВЕТСТВЕННОСТЬЮ «КМГ ИНЖИНИРИНГ»	
P-OOS.02.2105 – 08/2(8)/1 – 31.12.2025	РАЗДЕЛ ОХРАНА ОКРУЖАЮЩЕЙ СРЕДЫ К ПРОЕКТУ «ИНДИВИДУАЛЬНЫЙ ТЕХНИЧЕСКИЙ ПРОЕКТ НА СТРОИТЕЛЬСТВО ЭКСПЛУАТАЦИОННОЙ ГОРИЗОНТАЛЬНОЙ СКВАЖИНЫ С НАКЛОННЫМ УСТЬЕМ №621 НА МЕСТОРОЖДЕНИИ КОСШАГЫЛ»	стр. 82

- своевременный контроль состояния существующих временных (полевых) дорог для транспортировки временных сооружений, оборудования, материалов, людей;
- организация передвижения техники исключительно по санкционированным маршрутам с сокращением до минимума движения по бездорожью;
- использование автотранспорта с низким давлением шин;
- неукоснительное выполнение мер по охране земель от загрязнения, разрушения и истощения;
- разработать и осуществить мероприятия по ликвидации очагов нефтезагрязнения и по рекультивации замазученных участков, в случае их возникновения.

8.4 Организация экологического мониторинга почв

Экологический мониторинг почв должен предусматривать наблюдения за уровнем загрязнения почв в соответствии с существующими требованиями по почвам.

При составлении ПЭМ рекомендуем запланировать проведения мониторинга почв не реже 2 раза в год.

	ТОВАРИЩЕСТВО С ОГРАНИЧЕННОЙ ОТВЕТСТВЕННОСТЬЮ «КМГ ИНЖИНИРИНГ»	
P-OOS.02.2105 – 08/2(8)/1 – 31.12.2025	РАЗДЕЛ ОХРАНА ОКРУЖАЮЩЕЙ СРЕДЫ К ПРОЕКТУ «ИНДИВИДУАЛЬНЫЙ ТЕХНИЧЕСКИЙ ПРОЕКТ НА СТРОИТЕЛЬСТВО ЭКСПЛУАТАЦИОННОЙ ГОРИЗОНТАЛЬНОЙ СКВАЖИНЫ С НАКЛОННЫМ УСТЬЕМ №621 НА МЕСТОРОЖДЕНИИ КОСШАГЫЛ»	стр. 83

9. ОЦЕНКА ВОЗДЕЙСТВИЯ НА РАСТИТЕЛЬНОСТЬ

9.1 Современное состояние растительного покрова в зоне воздействия объекта

Растительность территории Карсак характеризуется преобладанием пустынных и степных элементов, местами произрастают типичные галофитные (солелюбивые) сообщества с участием ежовника солончакового, сарсазана шишковатого, сведы вздутоплодной и других.

На песчаных участках преобладают псаммофитно-кустарниковые (жузгун безлистный, курчавка колючая, гребенщик рыхлый, сообщества с участием эфемеров и эфемероидов (мятлик луковичный, тюльпан шренка, клоповник пронзеннолистный, дескурайния софии, желтушник левкойный, мортук восточный и др.), широко представлены сообщества с участием полыни песчаной, более редкими являются полынные сообщества с участием полыни Лерха, полыни белоземельной.

Значительные площади занимают сообщества однолетних солянок (Солерос европейский, сведа высокая, солянка южная и др.), солелюбивых кустарников и полукустарничков (селитрянка шобера, сарсазан шишковатый, поташник олиственный, поташник олиственный, карелиния каспийская) и эфемеров (клоповник пронзеннолистный, дескурайния софии, желтушник левкойный, мортук восточный, мортук пшеничный).

На участках около р. Урал отмечены пойменные кустарниковые заросли с участием лоха остроплодного, ивы и тамарикса многоветвистого.

При этом при смене сезонов года наблюдается смена типов растительности с эфемероидной на полынно-разнотравную, после на многолетне-солянковую и полынно-солянково-разнотравную.

Среди редких видов отмечены следующие:

- тюльпан Шренка (*Tulipa schrenkii*) – редкий и исчезающий вид, внесен в Красную книгу Казахстана;
- тюльпан двуцветный (*Tulipa bicolor*) – вид с сокращающимся ареалом;
- полынь тонковойлочная (*Artemisia tomentella*) - эндем Западного Казахстана.


В состав антропогенной растительности входят:

- адраспаново-мртуковые (адраспан, мортук пшеничный, мортук восточный), адраспаново-сарсазановые, (адраспан, сарсазан шишковатый);
- однолетнесолянково-адраспановые (сарсазан шишковатый, сведа заостренная, клемакоптера шерсистая, солянка натронная, солянка содоносная, сведа заостренная, петросимония раскидистая).

По берегам небольших временных водоемов отмечены группировки тростника и луговая растительность (прибрежница солончаковая, солодка голая, софора лисохвостая, дымнянка, кермек Гмелина, грамала, спорыш).

Большая территория исследуемого участка антропогенно преобразена за счет проведения строительных и буровых работ, густой транспортной сетью.

Растительность трансформирована за счет выпаса скота, вытаптывания, многочисленных грунтовых дорог, замусоренности бытовыми и промышленными отходами.

	ТОВАРИЩЕСТВО С ОГРАНИЧЕННОЙ ОТВЕТСТВЕННОСТЬЮ «КМГ ИНЖИНИРИНГ»	
P-OOS.02.2105 – 08/2(8)/1 – 31.12.2025	РАЗДЕЛ ОХРАНА ОКРУЖАЮЩЕЙ СРЕДЫ К ПРОЕКТУ «ИНДИВИДУАЛЬНЫЙ ТЕХНИЧЕСКИЙ ПРОЕКТ НА СТРОИТЕЛЬСТВО ЭКСПЛУАТАЦИОННОЙ ГОРИЗОНТАЛЬНОЙ СКВАЖИНЫ С НАКЛОННЫМ УСТЬЕМ №621 НА МЕСТОРОЖДЕНИИ КОСШАГЫЛ»	стр. 84

В целом, для данной территории характерно относительно бедное видовое разнообразие растительности и недостаточное ее развитие и как следствие разнообразие млекопитающих бедно и тяготеет к типичной пустынной фауне.

9.2 Характеристика воздействия объекта на растительность

На состояние растительности территории оказывают воздействие как природные, так и антропогенные факторы, кумулятивный эффект которых выражается в развитии и направлении процессов динамики как растительности, так и экосистем в целом.

Динамические процессы условно можно объединить в 3 группы:

- природные (климатические, эдафические, литологические и др.);
- антропогенно-природные, или антропогенно-стимулированные, опустынивание, засоление);
- антропогенные (выпас, строительство и др.).


Природные процессы неразрывно связаны с ландшафтно-региональными, физико-географическими условиями. Если их рассматривать отдельно, они наиболее стабильны, имеют четкие закономерности развития и не приводят к деградации растительности (исключая стихийные бедствия и катастрофы). Природная динамика растительности имеет характер циклических флуктуаций или сукцессий, так как за длительный исторический период эволюционного развития растения адаптировались к конкретным условиям среды обитания.

В разных типах экосистем природные смены (флуктуации, сукцессии) растительности протекают по-разному и имеют свои закономерности. Растительность массива обследования развивается в очень суровых природных условиях: засушливость климата, большие амплитуды колебания температур, резкий недостаток влаги в сочетании с широким распространением засоленных почвообразующих и подстилающих пород, вызывающих преобладание восходящих минеральных растворов в почве.

В современной динамике экосистем и растительности антропогенно-природные процессы превалируют, так как вследствие интенсивной хозяйственной деятельности в регионе чисто природные процессы вычлениить невозможно. Они лишь являются фоном, на которые накладываются антропогенные факторы, приводящие к деградации экосистем.

Антропогенные процессы непосредственно связаны с хозяйственной деятельностью человека на данной территории. Они вызваны влиянием разнообразных антропогенных факторов, вызывающих механическое (выпас, уничтожение) и химическое (загрязнение окружающей природной среды) повреждение растительности и других компонентов экосистем (почв, животного мира и др.). Антропогенные смены протекают более быстрыми темпами и ускоряют природные и антропогенно-природные процессы. Взаимодействие антропогенно-стимулированных, антропогенных и природных процессов стимулируют развитие процесса опустынивания данной территории. По степени воздействия на экосистемы территории выделяются следующие антропогенные факторы:

1. Пастбищный (выпас, перевыпас скота) – потенциально обратимый вид воздействия, выражен по всей территории в разной степени, в зависимости от

	ТОВАРИЩЕСТВО С ОГРАНИЧЕННОЙ ОТВЕТСТВЕННОСТЬЮ «КМГ ИНЖИНИРИНГ»	
P-OOS.02.2105 – 08/2(8)/1 – 31.12.2025	РАЗДЕЛ ОХРАНА ОКРУЖАЮЩЕЙ СРЕДЫ К ПРОЕКТУ «ИНДИВИДУАЛЬНЫЙ ТЕХНИЧЕСКИЙ ПРОЕКТ НА СТРОИТЕЛЬСТВО ЭКСПЛУАТАЦИОННОЙ ГОРИЗОНТАЛЬНОЙ СКВАЖИНЫ С НАКЛОННЫМ УСТЬЕМ №621 НА МЕСТОРОЖДЕНИИ КОСШАГЫЛ»	стр. 85

нагрузки скота и пастбищной ценности растительности. Вследствие интенсивного засоления почв исследуемого участка, растительность содержит значительные количества минеральных солей, поэтому могут поедаться скотом только после выпадения осадков. Земли используются только как зимние пастбища для верблюдов.

2. Транспортный (дорожная сеть) – линейно-локальный необратимый вид воздействия, характеризующийся полным уничтожением растительного покрова по трассам дорог, запылением и химическим загрязнением растений вдоль трасс. Наиболее сильно выражен вблизи объектов месторождения и населенных пунктов из-за сгущения дорог.

3. Пирогенный – (пожары) локальный вид воздействия, характерен для всех типов экосистем. На заросших кустарником и захламленных ветошью участках может расцениваться как положительный фактор для улучшения состояния растительности «омоложения», но губителен для животных, особенно беспозвоночных (насекомых).

4. Промышленный (разведка и добычи нефти) – локальный вид воздействия с сильной степенью нарушенности экосистем в радиусе 100-1000м (запыление растительного покрова, очаги химического загрязнения в результате разливов нефтепродуктов и других химреагентов, тотальное уничтожение травостоя).

Территориальные экологические последствия влияния этих факторов не равноценны. Кроме того, повсеместно экосистемы испытывают влияние многих факторов одновременно, но интегральный, кумулятивный эффект этих воздействий не одинаков и зависит от исходного состояния и потенциальной устойчивости растительности конкретных участков.

Источниками воздействия на растительность являются:

- изъятие земель;
- передвижение транспорта и специальной техники;
- подготовка поверхности для строительства скважины и иных технологических объектов, в том числе устройство базового полевого лагеря;
- твердые производственные и бытовые отходы, сточные воды.


При проведении работ на месторождении Косшагыл планируется строительство эксплуатационной горизонтальной скважины №621 проектной глубиной 635,0м по стволу. Персонал будет проживать на промысле, максимальное количество буровой бригады на месторождении составит 15 человек.

9.3 Обоснование объемов использования растительных ресурсов

При строительстве эксплуатационной скважины №621 на месторождении Косшагыл растительные ресурсы не используются.

9.4 Определение зоны влияния планируемой деятельности на растительность

При строительстве эксплуатационной скважины №621 на месторождении Карсак зоны влияния планируемой деятельности на растительность отсутствуют.

	ТОВАРИЩЕСТВО С ОГРАНИЧЕННОЙ ОТВЕТСТВЕННОСТЬЮ «КМГ ИНЖИНИРИНГ»	
P-OOS.02.2105 – 08/2(8)/1 – 31.12.2025	РАЗДЕЛ ОХРАНА ОКРУЖАЮЩЕЙ СРЕДЫ К ПРОЕКТУ «ИНДИВИДУАЛЬНЫЙ ТЕХНИЧЕСКИЙ ПРОЕКТ НА СТРОИТЕЛЬСТВО ЭКСПЛУАТАЦИОННОЙ ГОРИЗОНТАЛЬНОЙ СКВАЖИНЫ С НАКЛОННЫМ УСТЬЕМ №621 НА МЕСТОРОЖДЕНИИ КОСШАГЫЛ»	стр. 86

9.5 Ожидаемые изменения в растительном покрове

При проведении планируемых работ на месторождении будет изыматься площадь менее 2,26 га на скважину. На этих территориях будет полностью уничтожена растительность.

Помимо санкционированного участка отчуждения по территории будет наезжена сеть несанкционированных дорог. Это приведет к дополнительным площадям с деградированной растительностью. Чем шире будет сеть наезженных дорог, тем больше вероятности расширения очагов опустынивания.


Территории обследования, в настоящее время представленные естественной зональной растительностью, могут подвергнуться сильным антропогенным воздействиям. В связи с этим вокруг промышленных площадок будет полностью нарушен морфологический профиль почв. Такие участки длительное время не зарастают. При прекращении непосредственного воздействия (до 3-х месяцев) на второй-третий год начнется постепенное зарастание. На первой стадии будут внедряться пионерные виды растительности. Это, в основном, виды, произрастающие на легких разностях зональных почв, такие, как рогач сумчатый и некоторые виды однолетних солянок рода *Petrosimonia*.

9.6 Рекомендации по сохранению растительных сообществ

При хозяйственном освоении пустынных территорий часто возникают трудности из-за выдувания слабоустойчивых грунтов и песчаных заносов. Это особенно ощутимо сейчас, когда с освоением новых месторождений нефти и газа в рассматриваемом районе темпы освоения расширяются. Столь интенсивному развитию процессов дефляции способствуют жаркий засушливый климат, весьма малое количество атмосферных осадков и ветровой режим. Следует учесть, что на месторождении имеет место деградация растительного покрова в результате проведенных работ по поискам нефти на этой территории и разработки ближайших нефтяных месторождений.

Для предотвращения нежелательных последствий при проведении планируемых работ по бурению скважин на месторождении и сокращении площадей с уничтоженной и трансформированной растительностью необходимо выполнение комплекса мероприятий по охране растительности:

- свести к минимуму количество вновь прокладываемых грунтовых дорог;
- рациональное использование земель, выбор оптимальных размеров рабочей зоны при строительстве. Расположение объектов на площадке буровой должно соответствовать утвержденной схеме расположения оборудования;
- снятие и сохранение плодородного почвенного слоя для последующего использования его при рекультивационных работах;
- не допускать расширения дорожного полотна;
- осуществить профилактические мероприятия, способствующие прекращению роста площадей, подвергаемых воздействию при производстве работ;
- не прокладывать дорогу по соровым участкам (особенно по их кромке);
- исключить использование несанкционированной территории под хозяйственные нужды.

	ТОВАРИЩЕСТВО С ОГРАНИЧЕННОЙ ОТВЕТСТВЕННОСТЬЮ «КМГ ИНЖИНИРИНГ»	
P-OOS.02.2105 – 08/2(8)/1 – 31.12.2025	РАЗДЕЛ ОХРАНА ОКРУЖАЮЩЕЙ СРЕДЫ К ПРОЕКТУ «ИНДИВИДУАЛЬНЫЙ ТЕХНИЧЕСКИЙ ПРОЕКТ НА СТРОИТЕЛЬСТВО ЭКСПЛУАТАЦИОННОЙ ГОРИЗОНТАЛЬНОЙ СКВАЖИНЫ С НАКЛОННЫМ УСТЬЕМ №621 НА МЕСТОРОЖДЕНИИ КОСШАГЫЛ»	стр. 87


С целью контроля и оценки происходящих изменений состояния окружающей среды, прогноза их дальнейшего развития и оценки эффективности применяемых природоохранных мероприятий предусмотрено ведение производственного мониторинга.

9.7 Мероприятия по предотвращению негативных воздействий

При проведении работ необходимо строгое соблюдение, предложенных проектом решений.

В дополнение к проектным решениям по уменьшению воздействия рекомендуется:

- ограничение движения транспорта по бездорожью;
- использование в соровых понижениях автотранспорта с низким давлением шин;
- размещение топливных резервуаров на безопасном расстоянии от промплощадки (не менее 173 м от операторской) и огораживание валом для локализации при случайных разливах.

	ТОВАРИЩЕСТВО С ОГРАНИЧЕННОЙ ОТВЕТСТВЕННОСТЬЮ «КМГ ИНЖИНИРИНГ»	
P-OOS.02.2105 – 08/2(8)/1 – 31.12.2025	РАЗДЕЛ ОХРАНА ОКРУЖАЮЩЕЙ СРЕДЫ К ПРОЕКТУ «ИНДИВИДУАЛЬНЫЙ ТЕХНИЧЕСКИЙ ПРОЕКТ НА СТРОИТЕЛЬСТВО ЭКСПЛУАТАЦИОННОЙ ГОРИЗОНТАЛЬНОЙ СКВАЖИНЫ С НАКЛОННЫМ УСТЬЕМ №621 НА МЕСТОРОЖДЕНИИ КОСШАГЫЛ»	стр. 88

10. ОЦЕНКА ВОЗДЕЙСТВИЙ НА ЖИВОТНЫЙ МИР

Наибольшее количество видов млекопитающих относится к насекомоядным, грызунам и мелким хищникам.

Насекомоядные, семейство ежевые, представлено видом ушастый ёж - *Erinaceus awitus*. Представители этого вида встречаются в разреженных зарослях гребенщика.

Рукокрылые, семейство гладконосые рукокрылые, представлены видами: усатая ночница - (*Myotis mystacinus*) и серый ушан (*Plecotus austriacus*).

Отряд хищные, семейство псовые, представлены 3 видами: Волк – *Canis lupus* - вид, предпочитающий селиться в мелкосопочнике или в массивах бугристых песков. Корсак - (*Vulpes corsac*) распространён практически на всей территории участка, и лисица (*Ulpes vulpes*) - обитает на полупустынных участках с кустарниковой растительностью.

Отряд зайцеобразные, семейство зайцы представлено видом заяц-русак (*Lepus europaeus*).

Семейство куньи представлено лаской (*Mustela nivalis*) и степным хорьком (*Mustela eversmanni*) - хищные зверьки, питающиеся насекомыми, грызунами, мелкими пернатыми и пресмыкающимися.


Отряд грызуны. Семейство ложнотушканчиковые представлено 3-мя видами: малый тушканчик - (*Allactaga elater*), большой тушканчик (*Allactaga major*) и тушканчик прыгун (*Allactaga sibirica*), которые обитают на участках полупустынного характера. Емуранчик (*Stylodipus telum*) селится в мелкобугристом рельефе. Хомяковые представлены следующими видами: серый хомячок (*Cricetulus migratorius*) и обыкновенная полёвка (*Microtus arvalis*).

Семейство песчанковые. Большая песчанка (*Rhombomys opimus*) - широко распространённый грызун, живущий колониями, гребенщикова песчанка (*Meriones tamariscinus*) селится по пескам, тяготеет к кустарникам гребенщика. Краснохвостая песчанка (*Meriones libycus*) обитает в эфемероидных всхолмлённых пустынях с плотными почвами и по закреплённым пескам.

Семейство мышиные представлено видами домовая мышь (*Mus musculus*) и серая крыса (*Rattus norvegicus*), которые встречаются в районе поселка, в бытовых строениях, на территориихозпостроек и на прилегающих окультуренных участках.

Орнитофауна обследуемой территории может насчитывать более 200 видов в период пролёта, что составляет около половины видов орнитофауны Казахстана. Птиц обследуемой территории можно разделить на 4 категории по характеру пребывания: пролетные, гнездящиеся, оседлые, и зимующие.

Фауна оседлых и гнездящихся пернатых исследуемой территории обеднена в видовом отношении. Из гнездящихся пернатых отмечены: 5 видов хищных (черный коршун - *Nilvus migrans*, болотный лунь - *Circus aeruginosus*, куганник – *Buteo rufinus*, степной орел - *Aquila rapax*, обыкновенная пустельга – *Falco tinnunculus*). Воробьинообразные наиболее многочисленны как в видовом, так и в количественном составе. Наиболее представительны жаворонковые (хохлатый - *Galerida cristata*, малый - *Calandrella cinerea*, серый - *Calandrella rufescens*, степной - *Melanocorypha calandra*, черный - *Melanocorypha jeltoniensis* и рогатый - *Eremophila alpestris*).

	ТОВАРИЩЕСТВО С ОГРАНИЧЕННОЙ ОТВЕТСТВЕННОСТЬЮ «КМГ ИНЖИНИРИНГ»	
P-OOS.02.2105 – 08/2(8)/1 – 31.12.2025	РАЗДЕЛ ОХРАНА ОКРУЖАЮЩЕЙ СРЕДЫ К ПРОЕКТУ «ИНДИВИДУАЛЬНЫЙ ТЕХНИЧЕСКИЙ ПРОЕКТ НА СТРОИТЕЛЬСТВО ЭКСПЛУАТАЦИОННОЙ ГОРИЗОНТАЛЬНОЙ СКВАЖИНЫ С НАКЛОННЫМ УСТЬЕМ №621 НА МЕСТОРОЖДЕНИИ КОСШАГЫЛ»	стр. 89

В антропогенных ландшафтах, среди жилых и хозяйственных построек обитает 5 синантропных видов: сизый голубь - *Columba livia*, удод - *Upupa epops*, полевой - *Passer montanus* и домовый - *Passer domesticus* воробей, деревенская ласточка – *Hirundo rustica*.

На зимовках встречаются 8 видов, это сизый голубь, филин, домовый сыч, хохлатый, черный и рогатый жаворонки, полевой и домовый воробьи. В мягкие зимы состав зимующих птиц расширяется за счет вороновых, некоторых вьюрковых и овсянок.

Значительная часть центра промыслов подвержена значительному техногенному воздействию. Фауна или практически отсутствует, или видовое разнообразие снижено до 1-3 видов.

Для сбора более точных сведений о видовом и количественном составе фауны необходимо организовать полноценные экспедиции на разных этапах жизнедеятельности представителей животного мира.

Для снижения негативного воздействия на животных и на их местообитание при проведении работ по размещению объектов инфраструктуры, складированию производственно-бытовых отходов и в период бурения скважин:


- необходимо учитывать наличие на территории самих животных, их гнезд, нор и избегать их уничтожения или разрушения;
- учитывая, что на территории планируемых работ большая часть млекопитающих, пресмыкающихся и некоторые виды птиц ведут ночной образ жизни, необходимо до минимума сократить передвижение автотранспорта в ночное время;
- при планировании транспортных маршрутов и передвижений по территории следует использовать ранее проложенные дороги и избегать вне дорожных передвижений автотранспорта;
- важно обеспечить контроль за случайной (не планируемой) деятельностью нового населения (нелегальная охота и т.п.);
- на весь период работ необходимо проведение постоянных мероприятий по восстановлению нарушенных участков местности и своевременному устранению неизбежных загрязнений и промышленно-бытовых отходов со всей площади, затронутой хозяйственной деятельностью.

10.1 Оценка современного состояния животного мира. Мероприятия по их охране

Разнообразие животного мира представляет огромную ценность, это – уникальный природный ресурс, который играет чрезвычайно важную роль в жизни и хозяйственной деятельности людей. Сохранение биологического разнообразия является одной из форм рационального использования и воспроизводства природных ресурсов.

В период проведения работ по реализации рассматриваемого проекта влияние на представителей животного мира может сказываться при воздействии следующих факторов:

- прямых (изъятие или вытеснение части популяций, уничтожение части местообитаний т.п.);

	ТОВАРИЩЕСТВО С ОГРАНИЧЕННОЙ ОТВЕТСТВЕННОСТЬЮ «КМГ ИНЖИНИРИНГ»	
P-OOS.02.2105 – 08/2(8)/1 – 31.12.2025	РАЗДЕЛ ОХРАНА ОКРУЖАЮЩЕЙ СРЕДЫ К ПРОЕКТУ «ИНДИВИДУАЛЬНЫЙ ТЕХНИЧЕСКИЙ ПРОЕКТ НА СТРОИТЕЛЬСТВО ЭКСПЛУАТАЦИОННОЙ ГОРИЗОНТАЛЬНОЙ СКВАЖИНЫ С НАКЛОННЫМ УСТЬЕМ №621 НА МЕСТОРОЖДЕНИИ КОСШАГЫЛ»	стр. 90

- косвенных (сокращение площади местообитаний, качественное изменение среды обитания).

Факторы воздействия различаются по времени воздействия: сезонные, годовые, многолетние и необратимые.

Необходимо учитывать и территориальную широту воздействия: то ли оно будет касаться лишь непосредственного участка, повлияет на смежные территории, изменит местообитание на относительно больших территориях или охватит огромные регионы.

Следует также учитывать воспроизводственный потенциал животных, обитающих на территории планируемых работ, так как одни виды способны в относительно короткие сроки восстановить свою популяционную структуру и численность, другие, прежде всего редкие или узкоспециализированные виды, обитающие лишь на ограниченных участках и нигде больше не встречающиеся.


Наиболее опасны сильные и одновременно постоянные воздействия. Что касается преобразований местообитаний, то для некоторых видов они могут быть положительными, для других – отрицательными.

Антропогенные факторы

Проблема развития биоценозов пустынь в одновременных условиях нарушенной и постоянно изменяемой в процессе освоения земель природной среды в последние годы особенно актуальна. Происходящие в пустынной зоне изменения лишь отчасти и в немногих точках могут рассматриваться как позитивные, на большой же территории аридных земель имеют место деградационные процессы, в той или иной мере отражающиеся и на животном мире.

Практическое значение для человека имеют как массовые, так и некоторые редкие виды. Можно предположить, что влияние человека на массовые виды меньше, чем на редкие виды. Однако, как показывает опыт освоения человеком ресурсов дикой фауны пустынь, численность и само существование массовых, особенно стадных, видов в большей мере подвержены влиянию со стороны человека, чем численность редких или малочисленных видов. Массовые виды имеют наибольшее значение в экономике природы и, соответственно, имеют особую привлекательность и доступность для практического использования их человеком. Значит, интенсивность использования массовых видов во много раз больше, чем редких и малочисленных, которые рассеяны по территории и малодоступны.

Немалая часть из них добывается в рассматриваемом районе. В новых условиях утрачивается биологическая целесообразность некоторых свойств диких животных, выработанных в процессе эволюции, в частности стадность. В настоящее время при новых способах промысла свойство стадности стало вредным для копытных. Один из двух видов этих животных – джейран к настоящему времени уже истреблен в рассматриваемом районе, однако еще в 60-х годах он здесь был обычным видом. Подвергается постоянному истреблению другой вид копытных – сайгак. Причинами катастрофического сокращения численности джейрана и наметившегося в последние годы снижения численности сайгака послужили прямое уничтожение их человеком, сокращение площади естественных

	ТОВАРИЩЕСТВО С ОГРАНИЧЕННОЙ ОТВЕТСТВЕННОСТЬЮ «КМГ ИНЖИНИРИНГ»	
P-OOS.02.2105 – 08/2(8)/1 – 31.12.2025	РАЗДЕЛ ОХРАНА ОКРУЖАЮЩЕЙ СРЕДЫ К ПРОЕКТУ «ИНДИВИДУАЛЬНЫЙ ТЕХНИЧЕСКИЙ ПРОЕКТ НА СТРОИТЕЛЬСТВО ЭКСПЛУАТАЦИОННОЙ ГОРИЗОНТАЛЬНОЙ СКВАЖИНЫ С НАКЛОННЫМ УСТЬЕМ №621 НА МЕСТОРОЖДЕНИИ КОСШАГЫЛ»	стр. 91

пастбищ в результате изменения пустынной растительности и вытеснения с них диких стад отарами домашних животных и изменение территории (появление дорог, временных и постоянных населенных пунктов и т.д.), затруднившее характерные для этих животных широкие сезонные миграции.

В последние годы повсеместно отмечается повышение численности таких хищных млекопитающих, как волк, лиса, корсак и расширение ареала шакала. Основной причиной высокого обилия этих животных является их недопромысел, вызванный отсутствием должной организации охотничье-промысловых мероприятий и низкими премиями за отстрел хищников.

Из птиц наиболее уязвимыми оказались некогда массовые пустынные виды (чернобрюхий и белобрюхий рябки, саджа). Местное население мало охотится на них, предпочитая охоту на копытных. Однако временное население истребляет этих птиц в больших количествах, добывая их на водопоях, в том числе в гнездовое время. Также в результате бесконтрольной охоты в настоящее время крайне редкими птицами стали дрофа-красотка и джек. Первый из этих видов уже давно не отмечается в районе исследований даже на пролете. Попутно истребляются хищные непромысловые птицы (канюки, пустельги, степные орлы, филины, ценные ловчие птицы – балабаны).


Не вызывает сомнений, что сохранение биологического разнообразия природных угодий засушливых земель представляет собой одну из центральных проблем природопользования в зоне пустынь. Восстановление численности и естественных ареалов, видов крупных млекопитающих, промысловых и хищных птиц входит также в круг актуальных задач этой проблемы и должно основываться наряду с мероприятиями по охране существующих популяций ценных и редких видов на реализации системы. Именно это может служить основой для регенерации сократившихся ареалов ценных видов животных и восстановления целостности и экологической полноценности зооценозов рассматриваемого района.

Практические мероприятия, направленные на сохранение животных и мест их обитания, должны проводиться уже с самых первых шагов по освоению ресурсов пустыни. На данном этапе освоения площади работ необходима разработка Плана безопасного ведения работ, обязательным пунктом которого являются мероприятия по охране окружающей среды.

Техногенные факторы воздействия

Наиболее сильное и действенное влияние на животный мир на территории участка оказывают прямые факторы. На территории предполагаемых работ их воздействие может сказаться как в период проведения подготовительных работ, так и при дальнейшем бурении эксплуатационных скважин (стадия разрушения биоценоза) путем изъятия части популяций некоторых животных и уничтожения части их местообитаний. В результате чего участки территории, где будут расположены буровые установки и технологическое оборудование, на весь период эксплуатации месторождения будут непригодны для поселения диких животных.

Исследования показывают, что многочисленные грунтовые дороги, места бывших построек и стоянок, старые кладбища и т.п. нередко являются основными вторичными местообитаниями, которые в очень большой степени облегчают

	ТОВАРИЩЕСТВО С ОГРАНИЧЕННОЙ ОТВЕТСТВЕННОСТЬЮ «КМГ ИНЖИНИРИНГ»	
P-OOS.02.2105 – 08/2(8)/1 – 31.12.2025	РАЗДЕЛ ОХРАНА ОКРУЖАЮЩЕЙ СРЕДЫ К ПРОЕКТУ «ИНДИВИДУАЛЬНЫЙ ТЕХНИЧЕСКИЙ ПРОЕКТ НА СТРОИТЕЛЬСТВО ЭКСПЛУАТАЦИОННОЙ ГОРИЗОНТАЛЬНОЙ СКВАЖИНЫ С НАКЛОННЫМ УСТЬЕМ №621 НА МЕСТОРОЖДЕНИИ КОСШАГЫЛ»	стр. 92

возможность более быстрой концентрации поселений грызунов и расселения песчанок на окружающей территории.

Ощутимого воздействия на сайгаков не будет наблюдаться, ввиду того что они встречается здесь, в основном, в летний период (места летовок). Они будут вытеснены с территории скважины. Одним из решающих факторов снижения численности популяций сайгаков выступает нелегальная охота.

Плотность населения пресмыкающихся групп животных при разработке месторождения в радиусе 1 км может снизиться в 2-3 раза, а некоторые и вообще исчезнуть вблизи него. Несомненно, в радиусе 3-5 км снизится численность степного орла, а дрофа-красотка переместится в более отдаленные пустынные участки, редко посещаемые человеком. Произойдет также вытеснение из ближайших окрестностей лисицы, корсака, летучих мышей, большинства тушканчиков. На миграции птиц месторождение существенного влияния не окажет.

При отсутствии специальных защитных мероприятий косвенное воздействие на животных может оказать загрязнение территории работ нефтью и тяжелыми металлами, промышленно-бытовыми отходами, выбросами токсичных веществ в атмосферу в результате сжигания попутного газа и др. На популяционном уровне реакция животных на такие воздействия проявляется в изменениях видового состава. Менее пластичные виды уступают место более приспособленным к обитанию в новых условиях. В связи со значительной удаленностью участков планируемой разведки и бурения опережающих скважин от мест обитания редких видов животных, внесенных в Красную книгу, реализация проекта не отразится на сохранности и площади их местообитаний.


Важно обеспечить контроль за случайной (непланируемой) деятельностью нового населения (нелегальная охота и т.п.). На весь период работ необходимо проведение постоянных мероприятий по восстановлению нарушенных участков местности и своевременному устранению неизбежных загрязнений и промышленно-бытовых отходов со всей площади, затронутой хозяйственной деятельностью.

10.2 Мероприятия по предотвращению негативных воздействий на животный мир

Охрана окружающей среды и предотвращение ее загрязнения в процессе строительства эксплуатационных скважин сводится к определению предполагаемого воздействия на компоненты окружающей природной среды (в т.ч. животный мир), разработке природоохранных мероприятий, сводящих к минимуму возможное воздействие.

Охране подлежат не только редкие, но и обычные, пока еще достаточно распространенные животные.

Процессы строительства характеризуются высокими темпами работ, минимальной численностью одновременно занятых строителей, минимизацией монтажных операций на площадках, высокой квалификацией персонала, минимальной площадью земель, отводимых во временное пользование для технологических и социальных нужд строителей на время работ, оптимизация транспортной схемы и др.

	ТОВАРИЩЕСТВО С ОГРАНИЧЕННОЙ ОТВЕТСТВЕННОСТЬЮ «КМГ ИНЖИНИРИНГ»	
P-OOS.02.2105 – 08/2(8)/1 – 31.12.2025	РАЗДЕЛ ОХРАНА ОКРУЖАЮЩЕЙ СРЕДЫ К ПРОЕКТУ «ИНДИВИДУАЛЬНЫЙ ТЕХНИЧЕСКИЙ ПРОЕКТ НА СТРОИТЕЛЬСТВО ЭКСПЛУАТАЦИОННОЙ ГОРИЗОНТАЛЬНОЙ СКВАЖИНЫ С НАКЛОННЫМ УСТЬЕМ №621 НА МЕСТОРОЖДЕНИИ КОСШАГЫЛ»	стр. 93

Основные мероприятия по минимизации отрицательного антропогенного воздействия на животный мир должны включать:

- инструктаж персонала о недопустимости охоты на животных, бесцельном уничтожении пресмыкающихся;
- строгое соблюдение технологии;
- запрещение кормления и приманки диких животных;
- запрещение браконьерства и любых видов охоты;
- использование техники, освещения, источников шума должно быть ограничено минимумом;
- работы по восстановлению деградированных земель.


Для предотвращения гибели объектов животного мира от воздействия вредных веществ и сырья, находящихся на строительных площадках, необходимо:

- помещать хозяйственные и производственные сточные воды в емкости для обработки на самой производственной площадке или для транспортировки на специальные полигоны для последующей утилизации;
- обеспечивать полную герметизацию систем сбора, хранения и транспортировки добываемого жидкого и газообразного сырья;
- снабжать емкости и резервуары системой защиты в целях предотвращения попадания в них животных.

Для сохранения среды обитания животных необходимо ограничить количество подъездных дорог.

Требуется учитывать, что территория месторождения является зоной стабильной природно-очаговой эпизоотии инфекционных заболеваний. Многие из обитающих здесь грызунов являются носителями опасных болезней (песчанки).

При условии выполнения всех природоохранных мероприятий влияние от реализации проекта строительства эксплуатационных скважин можно будет свести к минимуму.

	ТОВАРИЩЕСТВО С ОГРАНИЧЕННОЙ ОТВЕТСТВЕННОСТЬЮ «КМГ ИНЖИНИРИНГ»	
P-OOS.02.2105 – 08/2(8)/1 – 31.12.2025	РАЗДЕЛ ОХРАНА ОКРУЖАЮЩЕЙ СРЕДЫ К ПРОЕКТУ «ИНДИВИДУАЛЬНЫЙ ТЕХНИЧЕСКИЙ ПРОЕКТ НА СТРОИТЕЛЬСТВО ЭКСПЛУАТАЦИОННОЙ ГОРИЗОНТАЛЬНОЙ СКВАЖИНЫ С НАКЛОННЫМ УСТЬЕМ №621 НА МЕСТОРОЖДЕНИИ КОСШАГЫЛ»	стр. 94


11. ОЦЕНКА ВОЗДЕЙСТВИЯ НА ЛАНДШАФТЫ И МЕРЫ ПО ПРЕДОТВРАЩЕНИЮ, МИНИМИЗАЦИИ, СМЯГЧЕНИЮ НЕГАТИВНЫХ ВОЗДЕЙСТВИЙ, ВОССТАНОВЛЕНИЮ ЛАНДШАФТОВ В СЛУЧАЯХ ИХ НАРУШЕНИЯ

Ландшафт географический – относительно однородный участок географической оболочки, отличающийся закономерным сочетанием её компонентов (рельефа, климата, растительности и др.) и морфологических частей (фаций, урочищ, местностей), а также особенностями сочетаний и характером взаимосвязей с более низкими территориальными единицами. Географические ландшафты можно подразделить на 3 категории: природные, антропогенные и техногенные.

Антропогенные ландшафты включают посевы, молодые (до 5 лет) и старые (более 5 лет) пашни, пастбища, заросшие водоёмы и т.д. Техногенные ландшафты представлены карьерами, отвалами пород и техногенных минеральных образований, насыпными полотнами шоссейных и железных дорог, трубопроводами, населёнными пунктами и объектами инфраструктур. Природные ландшафты подразделяются на два вида: 1 – слабоизменённые, 2 – модифицированные.

Эколого-ландшафтная ситуация в рассматриваемом районе определяется сочетание антропогенных и техногенных ландшафтов.

С западной и юго-восточной сторон от промышленной площадки сохраняются антропогенные ландшафты. С южной и юго-западной сторон расположены земли промышленности – техногенные ландшафты. Намечаемая деятельность не предполагает изменения на данных территориях состоявшегося ландшафта.

	ТОВАРИЩЕСТВО С ОГРАНИЧЕННОЙ ОТВЕТСТВЕННОСТЬЮ «КМГ ИНЖИНИРИНГ»	
P-OOS.02.2105 – 08/2(8)/1 – 31.12.2025	РАЗДЕЛ ОХРАНА ОКРУЖАЮЩЕЙ СРЕДЫ К ПРОЕКТУ «ИНДИВИДУАЛЬНЫЙ ТЕХНИЧЕСКИЙ ПРОЕКТ НА СТРОИТЕЛЬСТВО ЭКСПЛУАТАЦИОННОЙ ГОРИЗОНТАЛЬНОЙ СКВАЖИНЫ С НАКЛОННЫМ УСТЬЕМ №621 НА МЕСТОРОЖДЕНИИ КОСШАГЫЛ»	стр. 95

12. ОЦЕНКА ВОЗДЕЙСТВИЯ НА СОЦИАЛЬНО-ЭКОНОМИЧЕСКУЮ СРЕДУ

12.1 Социально-экономические условия района

Обязательным при разработке РООС является рассмотрение социально-демографических показателей, санитарно-гигиенических условий проживания населения в регионе проведения работ.

Месторождение Карсак находится в Макатском районе Атырауской области Республики Казахстан. В данном разделе рассматриваются социально-экономические факторы указанного района и области в целом на основе данных Агентства РК по статистике и Атырауского областного управления статистики.

Атырауская область находится в западной части РК, граничит на севере с Западно-Казахстанской областью, на востоке с Актыбинской, на юго-востоке с Мангистауской, на западе с Астраханской областью Российской Федерации, на юге и юго-востоке омывается водами Каспийского моря. Область находится, в основном, в пределах обширной Прикаспийской низменности. Площадь территории области равна 118,6 тыс. км². Протяженность границы с севера на юг – 350 км, с востока на запад – более 600 км. Расстояние от Атырау до Астаны – 1810 км. В области имеется 7 районов, 2 города (1 город районного подчинения) и 176 сельских населенных пунктов, в том числе 6 поселков.

Численность населения определяется при переписи. В период между переписями данные о численности и возрастно-половым составе населения получают расчетным путем, опираясь на данные переписи и текущего учета движения населения.

Численность и миграция населения.

Численность населения Атырауской области на 1 декабря 2024г. составила 710,2 тыс. человек, в том числе 390,7 тыс. человек (55%) – городских, 319,5 тыс. человек (45%) – сельских жителей.


Естественный прирост населения в январе-ноябре 2024г. составил 10572 человека (в соответствующем периоде предыдущего года – 12020 человек).

За январь-ноябрь 2024г. число родившихся составило 13891 человек (на 8,3% меньше чем в январе-ноябре 2023г.), число умерших составило 3319 человек (на 5,8% больше чем в январе-ноябре 2023г.).

Сальдо миграции составило – 4373 человека (в январе-ноябре 2023г. – 1919 человек), в том числе во внешней миграции – 582 человека (441), во внутренней – 4955 человек (-2360).

Таблица 12.1 - Общие коэффициенты естественного движения населения за январь-декабрь 2024 года

	Естественный прирост	Рождаемость	Смертность	Младенческая смертность*	Брачность	Разводимость
Все население						
Атырауская область	16,24	21,43	5,19	6,86	5,74	1,61
Атырауская г.а.	16,62	21,44	4,82	6,26	6,37	1,91
Жылыойский район	18,72	23,57	4,85	8,40	5,49	1,63
Индерский район	12,35	18,80	6,45	8,13	4,10	0,79
Исатайский район	14,46	20,13	5,67	7,56	4,98	1,03

	ТОВАРИЩЕСТВО С ОГРАНИЧЕННОЙ ОТВЕТСТВЕННОСТЬЮ «КМГ ИНЖИНИРИНГ»		
P-OOS.02.2105 – 08/2(8)/1 – 31.12.2025	РАЗДЕЛ ОХРАНА ОКРУЖАЮЩЕЙ СРЕДЫ К ПРОЕКТУ «ИНДИВИДУАЛЬНЫЙ ТЕХНИЧЕСКИЙ ПРОЕКТ НА СТРОИТЕЛЬСТВО ЭКСПЛУАТАЦИОННОЙ ГОРИЗОНТАЛЬНОЙ СКВАЖИНЫ С НАКЛОННЫМ УСТЬЕМ №621 НА МЕСТОРОЖДЕНИИ КОСШАГЫЛ»		стр. 96

Курмангазинский район	13,42	20,26	6,84	9,74	4,72	1,04
Кызылкугинский район	17,68	23,46	5,78	2,77	4,67	1,04
Макатский район	16,27	21,58	5,31	7,84	5,24	0,95
Махамбетский район	13,17	18,92	5,75	7,27	3,65	1,14
Городское население						
Атырауская область	15,59	20,71	5,12	7,17	6,12	1,95
Атырауская г.а.	14,92	20,11	5,19	6,58	6,28	2,00
Жылыойский район	18,86	23,64	4,78	9,65	5,33	1,73
Сельское население						
Атырауская область	17,05	22,32	5,27	6,50	5,27	1,19
Атырауская г.а.	22,61	26,11	3,50	5,37	6,66	1,58
Жылыойский район	18,24	23,31	5,07	4,26	6,01	1,29
Индерский район	12,35	18,80	6,45	8,13	4,10	0,79
Исатайский район	14,46	20,13	5,67	7,56	4,98	1,03
Курмангазинский район	13,42	20,26	6,84	9,74	4,72	1,04
Кызылкугинский район	17,68	23,46	5,78	2,77	4,67	1,04
Макатский район	16,27	21,58	5,31	7,84	5,24	0,95
Махамбетский район	13,17	18,92	5,75	7,27	3,65	1,14

Отраслевая статистика

Объем промышленного производства в январе-декабре 2024г. составил 10509011 млн. тенге в действующих ценах, что на 3,7% меньше, чем в январе-декабре 2023г.

В горнодобывающей промышленности объемы производства снизились на 4,4%, в обрабатывающей промышленности возрасли на 1,3%, в снабжении электроэнергией, газом, паром, горячей водой и кондиционированным воздухом - на 13,3%, в водоснабжении, сборе, обработке и удалении отходов, деятельности по ликвидации загрязнений - на 12,9%.

Объем валового выпуска продукции (услуг) сельского хозяйства в январе-декабре 2024г. составил 114763,7 млн.тенге или 100,7% к 2023г.


Объем грузооборота в январе-декабре 2024г. составил 46409,5 млн. ткм (с учетом оценки объема грузооборота индивидуальных предпринимателей, занимающихся коммерческими перевозками), или 104,4% к январю-декабрю 2023г.

Объем пассажирооборота – 5503 млн.пкм, или 113,3% к январю-декабрю 2023г.

Объем строительных работ (услуг) составил 837199 млн.тенге, или 65,1% к 2023г.

В январе-декабре 2024г. общая площадь введенного в эксплуатацию жилья увеличилась на 1,3% и составила 751,3 тыс.кв.м. При этом, общая площадь введенных в эксплуатацию индивидуальных жилых домов уменьшилась на 2,5% (472,9 тыс. кв.м.).

Объем инвестиций в основной капитал в январе-декабре 2024г. составил 2173102 млн.тенге, или 71,9% к 2023г.

	ТОВАРИЩЕСТВО С ОГРАНИЧЕННОЙ ОТВЕТСТВЕННОСТЬЮ «КМГ ИНЖИНИРИНГ»	
P-OOS.02.2105 – 08/2(8)/1 – 31.12.2025	РАЗДЕЛ ОХРАНА ОКРУЖАЮЩЕЙ СРЕДЫ К ПРОЕКТУ «ИНДИВИДУАЛЬНЫЙ ТЕХНИЧЕСКИЙ ПРОЕКТ НА СТРОИТЕЛЬСТВО ЭКСПЛУАТАЦИОННОЙ ГОРИЗОНТАЛЬНОЙ СКВАЖИНЫ С НАКЛОННЫМ УСТЬЕМ №621 НА МЕСТОРОЖДЕНИИ КОСШАГЫЛ»	стр. 97

Количество зарегистрированных юридических лиц по состоянию на 1 января 2025г. составило 14524 единиц и уменьшилось по сравнению с соответствующей датой предыдущего года на 0,7%, из них 14127 единиц с численностью работников менее 100 человек. Количество действующих юридических лиц составило 11372 единицы, среди которых 10975 единиц – малые предприятия. Количество зарегистрированных предприятий малого и среднего предпринимательства (юридические лица) в области составило 12469 единиц и увеличилось по сравнению с соответствующим периодом предыдущего года на 1%.

Таблица 12.2 - Количество действующих субъектов малого и среднего предпринимательства по районам

	Всего	В том числе			
		юридические лица малого предпринимательства	юридические лица среднего предпринимательства	индивидуальные предприниматели	крестьянские или фермерские хозяйства
Всего	63 565	9 541	119	49 848	4 057
Атырау г.а.	45 261	8 334	102	35 946	879
Жылыойский	6 538	675	9	5 404	450
Индерский	2 059	116	2	1 485	456
Исатайский	1 681	107	-	1 204	370
Курмангазинский	2 828	113	4	2 041	670
Кзылкогинский	1 725	47	-	1 124	554
Макатский	1 658	74	1	1 486	97
Махамбетский	1 815	75	1	1 158	581

Труд и доходы


Численность безработных в III квартале 2024г. составила 17971 человек. Уровень безработицы составил 4,9% к численности рабочей силы. Численность лиц, зарегистрированных в органах занятости в качестве безработных, на 1 января 2025г. составила 9800 человек, или 2,6% к численности рабочей силы.

Среднемесячная номинальная заработная плата, начисленная работникам (без малых предприятий, занимающихся предпринимательской деятельностью), в III квартале 2024г. составила 630894 тенге, прирост к III кварталу 2023г. составил 4,7%. Индекс реальной заработной платы в III квартале 2024г. составил 96,1%.


Среднедушевые номинальные денежные доходы населения по оценке в III квартале 2024г. составили 336743 тенге, что на 4,8% выше, чем в III квартале 2023г., реальные денежные доходы за указанный период уменьшились на 3,9%.

Таблица 12.3 - Основные индикаторы рынка труда Атырауской области в IV квартале 2024 года

	Все население	В том числе		Население в трудоспособном возрасте	В том числе	
		мужчины	женщины		мужчины	женщины
Все население						
Рабочая сила, человек	364 190	182 706	181 484	344 664	174 809	169 855
Доля рабочей силы в численности населения, в процентах	78,3	81,3	75,5	92,4	92,8	91,9
Занятое население, человек	346 713	174 009	172 704	327 216	166 112	161 104
Уровень занятости, в процентах к:						

	ТОВАРИЩЕСТВО С ОГРАНИЧЕННОЙ ОТВЕТСТВЕННОСТЬЮ «КМГ ИНЖИНИРИНГ»		
P-OOS.02.2105 – 08/2(8)/1 – 31.12.2025	РАЗДЕЛ ОХРАНА ОКРУЖАЮЩЕЙ СРЕДЫ К ПРОЕКТУ «ИНДИВИДУАЛЬНЫЙ ТЕХНИЧЕСКИЙ ПРОЕКТ НА СТРОИТЕЛЬСТВО ЭКСПЛУАТАЦИОННОЙ ГОРИЗОНТАЛЬНОЙ СКВАЖИНЫ С НАКЛОННЫМ УСТЬЕМ №621 НА МЕСТОРОЖДЕНИИ КОСШАГЫЛ»		стр. 98

населению в возрасте 15 лет и старше	74,5	77,4	71,9	87,7	88,2	87,2
численности рабочей силы	95,2	95,2	95,2	94,9	95	94,8
Безработное население, человек	17 477	8 697	8 780	17 448	8 697	8 751
Уровень безработицы, в процентах	4,8	4,8	4,8	5,1	5	5,2
Уровень молодежной безработицы, в процентах (в возрасте 15-34 лет) ¹⁾	2,6	4,5	0,6	2,6	4,5	0,6
Уровень долгосрочной безработицы, в процентах	1,9	3	0,7	2	3,2	0,7
Лица, не входящие в состав рабочей силы, человек	100 916	42 109	58 807	28 536	13 625	14 911
Доля лиц, не входящих в состав рабочей силы в численности населения, в процентах	21,7	18,7	24,5	7,6	7,2	8,1
Городское население						
Рабочая сила, человек	211 923	102 542	109 381	195 297	96 092	99 205
Доля рабочей силы в численности населения, в процентах	82,6	85,6	79,9	94,1	94,4	93,9
Занятое население, человек	201 964	98 912	103 052	185 338	92 462	92 876
Уровень занятости, в процентах к:						
населению в возрасте 15 лет и старше	78,7	82,6	75,3	89,3	90,8	87,9
численности рабочей силы	95,3	96,5	94,2	94,9	96,2	93,6
Безработное население, человек	9 959	3 630	6 329	9 959	3 630	6 329
Уровень безработицы, в процентах	4,7	3,5	5,8	5,1	3,8	6,4
Уровень молодежной безработицы, в процентах (в возрасте 15-34 лет) ¹⁾	-	-	-	-	-	-
Уровень долгосрочной безработицы, в процентах	1,2	1,9	0,5	1,3	2	0,6
Лица, не входящие в состав рабочей силы, человек	44 763	17 268	27 495	12 223	5 727	6 496
Доля лиц, не входящих в состав рабочей силы в численности населения, в процентах	17,4	14,4	20,1	5,9	5,6	6,1
Сельское население						
Рабочая сила, человек	152 267	80 164	72 103	149 367	78 717	70 650
Доля рабочей силы в численности населения, в процентах	73,1	76,3	69,7	90,2	90,9	89,4
Занятое население, человек	144 749	75 097	69 652	141 878	73 650	68 228
Уровень занятости, в процентах к:						
населению в возрасте 15 лет и старше	69,5	71,5	67,4	85,6	85	86,3
численности рабочей силы	95,1	93,7	96,6	95	93,6	96,6
Безработное население, человек	7 518	5 067	2 451	7 489	5 067	2 422
Уровень безработицы, в процентах	4,9	6,3	3,4	5	6,4	3,4
Уровень молодежной безработицы, в процентах (в возрасте 15-34 лет) ¹⁾	6,2	10,3	1,4	6,2	10,3	1,4
Уровень долгосрочной безработицы, в процентах	2,8	4,5	0,9	2,9	4,6	0,9
Лица, не входящие в состав рабочей силы, человек	56 153	24 841	31 312	16 313	7 898	8 415

	ТОВАРИЩЕСТВО С ОГРАНИЧЕННОЙ ОТВЕТСТВЕННОСТЬЮ «КМГ ИНЖИНИРИНГ»		
P-OOS.02.2105 – 08/2(8)/1 – 31.12.2025	РАЗДЕЛ ОХРАНА ОКРУЖАЮЩЕЙ СРЕДЫ К ПРОЕКТУ «ИНДИВИДУАЛЬНЫЙ ТЕХНИЧЕСКИЙ ПРОЕКТ НА СТРОИТЕЛЬСТВО ЭКСПЛУАТАЦИОННОЙ ГОРИЗОНТАЛЬНОЙ СКВАЖИНЫ С НАКЛОННЫМ УСТЬЕМ №621 НА МЕСТОРОЖДЕНИИ КОСШАГЫЛ»		стр. 99

Доля лиц, не входящих в состав рабочей силы в численности населения, в процентах	26,9	23,7	30,3	9,8	9,1	10,6
--	------	------	------	-----	-----	------

Экономика

Объем валового регионального продукта за январь-сентябрь 2024г. (по оперативным данным) составил в текущих ценах 9864759,3 млн. тенге. По сравнению с январем-сентябрем 2023г. реальный ВРП составил 95,1%. В структуре ВРП доля производства товаров составила 57,5%, услуг – 33,9%.

Индекс потребительских цен в декабре 2024г. по сравнению с декабрем 2023г. составил 108,1%.

Цены на платные услуги для населения выросли на 10,7%, непродовольственные товары - на 9,3%, продовольственные товары - на 5,9%.

Цены предприятий-производителей промышленной продукции в декабре 2024г. по сравнению с декабрем 2023г. повысились на 2,7%.

Объем розничной торговли в январе-декабре 2024г. составил 543527,2 млн. тенге, или на 9% больше соответствующего периода 2023г.

Объем оптовой торговли в январе-декабре 2024г. составил 6620932,7 млн. тенге, или 87,5% к соответствующему периоду 2023г.

Источник: stat.gov.kz Бюро национальной статистики. Агентства по стратегическому планированию и реформам Республики Казахстан

Социально-экономические факторы

Ведение работ на этой территории способствует:

- поступлению налогов в местный и республиканский бюджет.
- созданию дополнительных рабочих мест.


Характер воздействия. Анализ предоставленных данных показал, что характер воздействия положительный, региональный.

Уровень воздействия. Уровень воздействия характеризуется положительным экономическим фактором.

Природоохранные мероприятия. Разработка природоохранных мероприятий не требуется.

Остаточные последствия. Пренебрежимо малые.

Значительных изменений в санитарно-эпидемиологическом состоянии территории в результате намечаемой деятельности не прогнозируется.

	ТОВАРИЩЕСТВО С ОГРАНИЧЕННОЙ ОТВЕТСТВЕННОСТЬЮ «КМГ ИНЖИНИРИНГ»	
P-OOS.02.2105 – 08/2(8)/1 – 31.12.2025	РАЗДЕЛ ОХРАНА ОКРУЖАЮЩЕЙ СРЕДЫ К ПРОЕКТУ «ИНДИВИДУАЛЬНЫЙ ТЕХНИЧЕСКИЙ ПРОЕКТ НА СТРОИТЕЛЬСТВО ЭКСПЛУАТАЦИОННОЙ ГОРИЗОНТАЛЬНОЙ СКВАЖИНЫ С НАКЛОННЫМ УСТЬЕМ №621 НА МЕСТОРОЖДЕНИИ КОСШАГЫЛ»	стр. 100

13 ОЦЕНКА ЭКОЛОГИЧЕСКОГО РИСКА РЕАЛИЗАЦИИ НАМЕЧАЕМОЙ ДЕЯТЕЛЬНОСТИ В РЕГИОНЕ

Осуществление буровых работ на месторождении Карсак проектной глубиной 635,0м требует оценки экологического риска.

Экологический риск – вероятность наступления события, имеющего неблагоприятные последствия для природной среды и вызванного негативным воздействием хозяйственной и иной деятельности, чрезвычайными ситуациями природного и техногенного характера. Под экологическим риском понимают также вероятностную меру опасности причинения вреда окружающей природной среде в виде возможных потерь за определенное время.

Оценки воздействия на окружающую среду подобных сооружений ориентированы на принятие быстрых управляющих решений на больших территориях в течение значительного срока функционирования, во время которого воздействие сооружения на окружающую среду становится значительным.

Исследования и оценки риска должны включать:

- выявление потенциально опасных событий, возможных на объекте и его составных частях;
- оценку вероятности осуществления этих событий;
- оценку последствий (ущерба) при реализации таких событий.

Величина риска определяется как произведение величины ущерба I на вероятность W события i , вызывающего этот ущерб:

$$R = I W_i$$


В программе работ в обязательном порядке необходимо учитывать возможность возникновения различного рода катастроф и предусматривать мероприятия по снижению уязвимости социально-экономических систем, производственных комплексов и объектов от катастроф и их последствий.

Главная задача в соблюдении безопасности работ заключается в проведении операции таким образом, чтобы заранее предупредить риск с определением критических ошибок, снижением вероятности ошибок при проектировании работ.

При проведении буровых работ могут возникнуть различные осложнения и аварии. Борьба с ними требует затрат материальных и трудовых ресурсов, ведет к потере времени, что снижает производительность, повышает стоимость работ, вызывает увеличение продолжительности простоев и ремонтных работ. Поэтому значение причин аварий, мероприятий по их предупреждению, быстрая ликвидация возникших осложнений приобретают большое практическое значение.

Оценка вероятности возникновения аварийных ситуаций используется для определения или оценки следующих явлений:

- потенциальные события или опасности, которые могут привести к аварийной ситуации, а также к вероятным катастрофическим воздействиям на окружающую среду при осуществлении конкретного проекта;
- вероятность и возможность наступления такого события;

	ТОВАРИЩЕСТВО С ОГРАНИЧЕННОЙ ОТВЕТСТВЕННОСТЬЮ «КМГ ИНЖИНИРИНГ»	
P-OOS.02.2105 – 08/2(8)/1 – 31.12.2025	РАЗДЕЛ ОХРАНА ОКРУЖАЮЩЕЙ СРЕДЫ К ПРОЕКТУ «ИНДИВИДУАЛЬНЫЙ ТЕХНИЧЕСКИЙ ПРОЕКТ НА СТРОИТЕЛЬСТВО ЭКСПЛУАТАЦИОННОЙ ГОРИЗОНТАЛЬНОЙ СКВАЖИНЫ С НАКЛОННЫМ УСТЬЕМ №621 НА МЕСТОРОЖДЕНИИ КОСШАГЫЛ»	стр. 101

• потенциальная величина или масштаб экологических последствий, которые могут быть причинены в случае наступления такого события.

Процедура оценки риска состоит из четырех главных фаз: превентивной, кризисной, посткризисной и ликвидационной.

Превентивная фаза включает в себя промышленный контроль и экологический мониторинг, прогноз природных и техногенных катастроф, выявление уязвимых и незащищенных зон, разработку аварийных регламентов, ГИС, подготовку сил и средств, тренаж персонала.

Кризисная фаза включает в себя систему предупреждения, оперативный контроль, первую помощь, эвакуацию.

Посткризисная фаза – восстановление жизнеобеспечивающей инфраструктуры, предотвращение рецидива.

Ликвидационная фаза – восстановление биоценозов.

Экономическими показателями ущерба являются утрата материальных ценностей, необходимость финансовых, порой значительных, затрат на восстановление потерянного и т.д. В число социальных показателей входят: заболеваемость, ухудшение здоровья людей, смертность, вынужденная миграция населения, связанная с необходимостью переселения групп людей, и т.п.

К экологическим показателям относятся: разрушение биоты, вредное, порой необратимое, воздействие на экосистемы, ухудшение качества окружающей среды, связанное с ее загрязнением, повышение вероятности возникновения специфических заболеваний, отчуждение земель, гибель лесов, озер, рек, морей и т. п.

Экологический риск связан не только с ухудшением состояния и качества окружающей среды и здоровья людей, но и с воздействием техногенной деятельности на эколого-экономические и природно-хозяйственные системы, изменением их свойств, нарушением связей и процессов, имеющих место в этих системах. В понятие «экологический риск» может быть вложен различный смысл.


Вероятность аварии, имеющей экологические последствия; величина возможного ущерба для природной среды, здоровья населения или некоторая комбинация последствий.

Процедура оценки риска

Концепция риска включает в себя два элемента: оценку риска (Risk Assessment) и управление риском (Risk Management). Оценка риска – научный анализ генезиса и масштабов риска в конкретной ситуации, тогда как управление риском – анализ рискованной ситуации и разработка решения, направленного на его минимизацию. Риск для здоровья человека, связанный с загрязнением окружающей среды, возникает при следующих необходимых и достаточных условиях:

1) существование источника риска (токсичного вещества в окружающей среде или продуктах питания, либо предприятия по выпуску продукции, содержащей такие вещества, либо технологического процесса и т.д.);

2) присутствие данного источника риска в определенной вредной для здоровья человека дозе или концентрации;

	ТОВАРИЩЕСТВО С ОГРАНИЧЕННОЙ ОТВЕТСТВЕННОСТЬЮ «КМГ ИНЖИНИРИНГ»	
P-OOS.02.2105 – 08/2(8)/1 – 31.12.2025	РАЗДЕЛ ОХРАНА ОКРУЖАЮЩЕЙ СРЕДЫ К ПРОЕКТУ «ИНДИВИДУАЛЬНЫЙ ТЕХНИЧЕСКИЙ ПРОЕКТ НА СТРОИТЕЛЬСТВО ЭКСПЛУАТАЦИОННОЙ ГОРИЗОНТАЛЬНОЙ СКВАЖИНЫ С НАКЛОННЫМ УСТЬЕМ №621 НА МЕСТОРОЖДЕНИИ КОСШАГЫЛ»	стр. 102

3)подверженность человека воздействию упомянутой дозы токсичного вещества.

Перечисленные условия образуют в совокупности реальную угрозу или опасность для здоровья человека.

Обзор возможных аварийных ситуаций

Возможными причинами аварийных ситуаций в общем случае могут быть:

- случайные технические отказы элементов;
- техногенные аварии, природные катастрофы и стихийные бедствия в районе дислокации объекта;
- неумышленные ошибочные действия обслуживающего персонала;
- преднамеренные злоумышленные действия и воздействия средств поражения.

Природные факторы воздействия

Под природными факторами понимается разрушительное явление, вызванное геофизическими причинами, которые не контролируются человеком. Иными словами, при возникновении чрезвычайной природной ситуации возникает опасность саморазрушения окружающей среды.

Для уменьшения природного риска следует разработать адекватные методы планирования и управления. При этом гибкость планирования и управления должна быть основана на правильном представлении о риске, связанном с природными факторами.

К природным факторам относятся:


- землетрясения;
- ураганные ветры;
- повышенные атмосферные осадки.

Сейсмическая активность. Согласно данным сейсмического микрорайонирования территория буровых работ не входит в зону риска по сейсмоактивности.

Характер воздействия: одномоментный. Вероятность возникновения землетрясения с силой 7-9 баллов, которое может привести к значительным разрушениям, пренебрежимо мала.

Неблагоприятные метеоусловия. Исследуемая территория находится в зоне умеренно жарких, резко засушливых пустынных степей и имеет резкоконтинентальный аридный климат. Многолетняя аридизация климата способствовала постепенному высыханию водных потоков и озер и активному развитию эоловых процессов. Континентальность и аридность климата находят выражение в резких амплитудах суточных, среднемесячных и среднегодовых t° воздуха и в малых количествах выпадающих здесь осадков. На формирование рельефа существенное влияние оказывают ветры.

В целом территория характеризуется повторяемостью приземных и приподнятых температурных инверсий, способствующих концентрации загрязнения в приземном слое, в пределах 40-45% за год. Наибольшая повторяемость инверсий отмечается в декабре – феврале (до 50-70% ежемесячно). Летом инверсии температуры быстро разрушаются, повторяемость их 30-35%. Как показывает анализ подобных ситуаций, причиной возникновения пожаров является

	ТОВАРИЩЕСТВО С ОГРАНИЧЕННОЙ ОТВЕТСТВЕННОСТЬЮ «КМГ ИНЖИНИРИНГ»	
P-OOS.02.2105 – 08/2(8)/1 – 31.12.2025	РАЗДЕЛ ОХРАНА ОКРУЖАЮЩЕЙ СРЕДЫ К ПРОЕКТУ «ИНДИВИДУАЛЬНЫЙ ТЕХНИЧЕСКИЙ ПРОЕКТ НА СТРОИТЕЛЬСТВО ЭКСПЛУАТАЦИОННОЙ ГОРИЗОНТАЛЬНОЙ СКВАЖИНЫ С НАКЛОННЫМ УСТЬЕМ №621 НА МЕСТОРОЖДЕНИИ КОСШАГЫЛ»	стр. 103

не только природные факторы, но и неосторожное обращение персонала с огнем и нарушение правил техники безопасности. Характер воздействия: кратковременный. Вероятность возникновения данных чрезвычайных ситуаций незначительная.

Антропогенные факторы воздействия

Под антропогенными факторами понимаются быстрые разрушительные изменения окружающей среды, обусловленные деятельностью человека или созданных им технических устройств и производств. Как правило, аварийные ситуации возникают вследствие нарушения регламента работы оборудования или норм его эксплуатации.

К антропогенным факторам относятся факторы производственной среды и трудового процесса.

Трендовые показатели свидетельствуют: в то время как число природных катастроф при небольших колебаниях по годам в целом остаются неизменными, техногенные аварии за последние пять лет резко умножились. Основной тенденцией формирования техногенной опасности является преобладание в них видов ситуаций, связанных непосредственно с проводимой деятельностью.

Возможные техногенные аварии при производстве буровых работ можно разделить на следующие категории:

- аварийные ситуации с автотранспортной техникой;
- аварии и пожары на временных хранилищах горюче-смазочных материалов (ГСМ);
- аварийные ситуации при проведении работ.


Аварийные ситуации с автотранспортной техникой

При проведении работ будет использоваться автотранспорт. Выезд транспорта в неисправном виде, или опрокидывание транспорта может привести к возникновению аварий и, как следствие, к утечке топлива. Утечка топлива может привести к загрязнению почвенно-растительного покрова, поверхностных и подземных вод горюче смазочными материалами.

Расчет возможного загрязнения почвенно-растительного покрова.

Рассмотрим модель возникновения следующей ситуации: в результате аварии произошла утечка топлива с бака автомобиля. Ориентировочно заправка автотранспорта составляет 50 литров. Ориентировочная площадь загрязнения составит 4м². В этом случае ориентировочная концентрация нефтеорганики, попавшая в окружающую среду, составит 0,01 т/м. Биологическое изучение влияния нефтяного загрязнения на различные свойства почвы, проводимые в различных научно-исследовательских институтах показывает, что при содержании 100-200 т/га нефтеорганики происходит стимуляция жизнедеятельности всех групп микроорганизмов, при увеличении до 400-1000 т/га наблюдается ингибирование биологической активности, снижение роста и развития микроорганизмов.

Из анализа данной ситуации установлено, что при небольших разливах ГСМ произойдет только стимуляция жизнедеятельности микроорганизмов почвы, необратимого процесса нарушения морфологической структуры почвенного покрова не происходит.

	ТОВАРИЩЕСТВО С ОГРАНИЧЕННОЙ ОТВЕТСТВЕННОСТЬЮ «КМГ ИНЖИНИРИНГ»	
P-OOS.02.2105 – 08/2(8)/1 – 31.12.2025	РАЗДЕЛ ОХРАНА ОКРУЖАЮЩЕЙ СРЕДЫ К ПРОЕКТУ «ИНДИВИДУАЛЬНЫЙ ТЕХНИЧЕСКИЙ ПРОЕКТ НА СТРОИТЕЛЬСТВО ЭКСПЛУАТАЦИОННОЙ ГОРИЗОНТАЛЬНОЙ СКВАЖИНЫ С НАКЛОННЫМ УСТЬЕМ №621 НА МЕСТОРОЖДЕНИИ КОСШАГЫЛ»	стр. 104

Характер воздействия: кратковременный. Вероятность возникновения данных чрезвычайных ситуаций низкая.

Загрязнения подземных и поверхностных вод. При аварийных ситуациях – утечке топлива возможно попадание горюче смазочных материалов через почвогрунты в подземные воды. Нефтепродукты в водоносном горизонте обладают значительной подвижностью, в связи с этим площадь загрязнения водоносного горизонта больше, чем площадь почвенного загрязнения. Ориентировочные расчеты просачивания нефтепродуктов показали, что загрязнения с поверхности попадут в водоносный горизонт в среднем в течение одного сезона, расчетная глубина просачивания нефти составит около 0,4 м.

Характер воздействия: кратковременный. Вероятность возникновения данных чрезвычайных ситуаций незначительная. Если в процессе освоения скважин будут наблюдаться признаки подземных утечек или межпластовых перетоков нефти, газа и воды, которые могут привести не только к безвозвратным потерям нефти и газа, но и загрязнению водоносных горизонтов, проектом предусматривается организация по установке и ликвидации причин неуправляемого движения пластовых флюидов.


Возникновение пожара. В результате пролитого топлива возможно возникновение пожара. Вероятность возникновения этой ситуации пренебрежимо мала.

Аварии и пожары на временных хранилищах горюче-смазочных материалов (ГСМ)

Бурение скважины будет сопровождаться с использованием силовых приводов, работающих на дизельном топливе. В связи с этим предусмотрено обустройство временного склада ГСМ на территории промплощадки буровой. В результате нарушения условий хранения и перекачки топлива возможно возникновение пожаров в резервуарах топлива, разливов топлива. Аварии на временных хранилищах ГСМ являются следствием как природных факторов, так и антропогенных факторов. По характеру аварийные ситуации на временных хранилищах ГСМ близки к аварийным ситуациям с автотранспортной техникой, однако масштабы последствий больше. При быстром испарении возможны взрывы и пожары. Рассмотрим возможность возникновения такой ситуации:

- при аварийных взрывах к основным поражающим факторам относятся ударная волна, тепловая радиация и осколочное поле разрушаемых оболочек емкостей;
- поражающий эффект может усиливаться при возбуждении вторичных взрывов – при возгорании и взрыве объектов с энергоносителями в результате воздействий первичного взрыва (так называемый эффект «домино»).

Наибольшую опасность для людей и сооружений представляет механическое действие детонационной и воздушной ударной волны детонационного взрыва облака. Однако при образовании огненного шара серьезную опасность для людей представляет интенсивное тепловое воздействие. Определение радиуса огненного облака основано на аппроксимации данных обработки параметров прошлых аварий с учетом закона подобия при взрывах. Радиус распространения огненного облака определяются по формуле:

	ТОВАРИЩЕСТВО С ОГРАНИЧЕННОЙ ОТВЕТСТВЕННОСТЬЮ «КМГ ИНЖИНИРИНГ»	
P-OOS.02.2105 – 08/2(8)/1 – 31.12.2025	РАЗДЕЛ ОХРАНА ОКРУЖАЮЩЕЙ СРЕДЫ К ПРОЕКТУ «ИНДИВИДУАЛЬНЫЙ ТЕХНИЧЕСКИЙ ПРОЕКТ НА СТРОИТЕЛЬСТВО ЭКСПЛУАТАЦИОННОЙ ГОРИЗОНТАЛЬНОЙ СКВАЖИНЫ С НАКЛОННЫМ УСТЬЕМ №621 НА МЕСТОРОЖДЕНИИ КОСШАГЫЛ»	стр. 105

$$R = A \times \sqrt[3]{Q},$$

где $A = 30 \text{ м/т}^{1/3}$ – константа;

Q – масса топлива, хранящегося на складе ГСМ;

$Q = 191,82 \text{ т}$;

Радиус распространения огненного облака составляет 173 м.

В результате возникновения пожара, огненное облако распространится на расстояние 173 м.

Характер воздействия: кратковременный. Вероятность возникновения данных чрезвычайных ситуаций незначительная. В случае возникновения такой ситуации в проекте предусмотрены экстренные меры по выявлению и устранению пожаров на территории площадке буровой. В дополнение к проектным решениям, считаем целесообразным отнесение операторской на расстояние 173 м от склада ГСМ.

Аварийные ситуации при проведении работ

При проведении работ возможны следующие аварийные ситуации, связанные с проведением работ:

Воздействие машин и оборудования. При проведении буровых работ могут возникнуть ситуации, приводящие к травмам людей в результате столкновения с движущимися частями и элементами оборудования, и причиняемыми неисправными шкивами, и лопнувшими тросами, захват одежды шестернями, сверлами. Характер воздействия: кратковременный. Вероятность возникновения данных чрезвычайных ситуаций мала.


Воздействие электрического тока. Поражения током в результате прикосновения к проводникам, находящемся под напряжением, неправильного обращения с электроинструментами, прикосновения к воздушным линиям электропередачи, при работе во время грозы. Характер воздействия: кратковременный. Вероятность возникновения данных чрезвычайных ситуаций незначительна.

Человеческий фактор. Анализ аварийности на крупных предприятиях показал, что в 39% случаев основные причины возникновения аварийных ситуаций обусловлены недостаточной обученностью операторов, их эмоциональной неустойчивостью, недостаточным уровнем оперативного мышления, дефектами оперативной памяти, проявлением растерянности в чрезвычайной ситуации, а также прямым нарушением должностных инструкций вследствие безответственности и халатного отношения к своим должностным обязанностям. В силу принятых решений по охране труда и техники безопасности, вероятность возникновения выше приведенной ситуации пренебрежимо мала.

Аварийные ситуации при проведении буровых работ

При бурении скважин могут возникать аварийные ситуации, связанные непосредственно с самим процессом бурения. К ним относятся:

- завалы ствола скважин или неблагоприятные геологические условия бурения скважин, когда геологические осложнения переходят в аварию;
- аварии в результате прожога породоразрушающего инструмента;
- разрушение буровых труб и их элементов соединений;
- нефтегазоводопроявления.

	ТОВАРИЩЕСТВО С ОГРАНИЧЕННОЙ ОТВЕТСТВЕННОСТЬЮ «КМГ ИНЖИНИРИНГ»	
P-OOS.02.2105 – 08/2(8)/1 – 31.12.2025	РАЗДЕЛ ОХРАНА ОКРУЖАЮЩЕЙ СРЕДЫ К ПРОЕКТУ «ИНДИВИДУАЛЬНЫЙ ТЕХНИЧЕСКИЙ ПРОЕКТ НА СТРОИТЕЛЬСТВО ЭКСПЛУАТАЦИОННОЙ ГОРИЗОНТАЛЬНОЙ СКВАЖИНЫ С НАКЛОННЫМ УСТЬЕМ №621 НА МЕСТОРОЖДЕНИИ КОСШАГЫЛ»	стр. 106

Рассмотрим наиболее распространенные случаи возникновения аварий.

Прихват бурильной колонны. При прекращении круговой циркуляции при промывке часто переходят с глинистого раствора на воду и продолжают бурить до спуска промежуточной колонны. Образование каверн ниже зоны поглощения препятствует дальнейшему углублению. В кавернах накапливается выбуренная порода. При остановке циркуляции шлам спускается к забоя. Высота столба выбуренной породы пропорциональна объему каверн и спускается к забоя. Высота столба выбуренной породы пропорциональна объему каверн и иногда достигает 30-50м. При этом бурение становится опасным из-за возможного прихвата бурильной колонны. Признаки затяжки и прихватов бурового инструмента, следующие: увеличение усилий, необходимых для подъема и вращения инструмента, и уменьшение нагрузки на крюке при спуске. Часто прихвату предшествует повышение давления на выкидке буровых насосов. Для ликвидации этого осложнения каверны цементируются. После их выбуренная порода с водой движется по стволу от забоя и уходит в зону поглощения, частично закупоривая каналы поглощения.

Обвалами называют осложнения, вызванные сужениями ствола скважины, сильными прихватами, повышением давления на насосах, возрастанием вязкости глинистого раствора и выносом шлама в количестве, значительно превышающем теоретический объем ствола скважины.


Поглощения промывочной жидкости. По характеру осложнения и способам борьбы с ними различают частичное и полное поглощение. При частичном поглощении часть закачиваемой в скважину промывочной жидкости возвращается на поверхность, а часть уходит в проницаемые пласты. Борьбы с частичным поглощением производится путем снижения удельного веса раствора, повышения его вязкости и статического напряжения сдвига. Полное поглощение происходит при пересечении пластов галечника, гравия, больших трещин, горных выработок, каверн и протоков подземных вод. Для ликвидации полного поглощения заливают зоны поглощения различными тампонирующими растворами.

Нефтегазопроявление. К числу потенциальных катастрофических событий относятся: выброс нефти или газа из скважины в процессе бурения, который в отдельных случаях может повлечь за собой пожар (с выделением продуктов сгорания в атмосферу).

При давлениях столба раствора, превышающих пластовое давление, идет потеря раствора из-за его просачивания в водопроницаемые пласты породы. При подходе скважины к газоносному пласту происходит насыщение бурового раствора газами, что снижает его плотность и приводит к аварийному неконтролируемому выбросу нефти и газа из скважины, который отрицательно влияет на экологическую обстановку и часто завершается пожаром. Поэтому контроль газосодержания бурового раствора актуален: во-первых, для предупреждения аварийных выбросов нефти и газов, а во-вторых: для определения глубины залегания газо-нефтеносных пластов.

Анализ вероятности возникновения аварий

Вероятность возникновения аварий оценивается по результатам анализа причин аварийности на конкретных объектах-аналогах примерно равной мощности.

	ТОВАРИЩЕСТВО С ОГРАНИЧЕННОЙ ОТВЕТСТВЕННОСТЬЮ «КМГ ИНЖИНИРИНГ»	
P-OOS.02.2105 – 08/2(8)/1 – 31.12.2025	РАЗДЕЛ ОХРАНА ОКРУЖАЮЩЕЙ СРЕДЫ К ПРОЕКТУ «ИНДИВИДУАЛЬНЫЙ ТЕХНИЧЕСКИЙ ПРОЕКТ НА СТРОИТЕЛЬСТВО ЭКСПЛУАТАЦИОННОЙ ГОРИЗОНТАЛЬНОЙ СКВАЖИНЫ С НАКЛОННЫМ УСТЬЕМ №621 НА МЕСТОРОЖДЕНИИ КОСШАГЫЛ»	стр. 107

Для этого на объекте-аналоге проводят отбор и описание сценариев выбранных аварийных ситуаций, имевших экологические последствия, определяют размеры зон и характер их воздействия. Аварийность на объектах-аналогах следует оценивать по показателям риска их неблагоприятного воздействия на ОС, объекты инфраструктуры и население. При этом используют статистические данные по аварийности объекта-аналога за последние 5 лет и показатели экологического ущерба от зарегистрированных аварий.

При анализе аварийности следует указывать наименование объекта-аналога, название производства или технологического процесса, причину возникновения аварии, виды и количество загрязняющих или токсичных веществ, попадающих в ОС в результате аварии, другие виды нарушений, а также последствия аварий и проводившиеся мероприятия по их ликвидации.


Мероприятия по снижению экологического риска

Оценка риска аварии необходима постоянно, так как ее возникновение зависит не только от проектных параметров, но и от текущей ситуации, сочетание управленческих решений, параметров процесса, состояния оборудования и степени подготовленности персонала, внешних условий. Предупреждение аварий возможно при постоянном контроле за процессом и прогнозировании риска.

На ликвидацию аварий затрачивается много времени и средств. Значительно легче предупредить аварию, чем ее ликвидировать. Поэтому при производстве планируемых работ необходимо уделять первоочередное внимание предупреждению аварий, а именно:

- своевременный ремонт нефтепроводов, выкидных линий, сточных коллекторов, осевых коллекторов;
- осуществление мер по гидроизоляции грунта под буровым оборудованием;
- химические реагенты и запасы буровых растворов должны храниться в металлических емкостях, материалы для бурения – на бетонных площадках на специальных складах;
- отделение твердой фазы и шлама из бурового раствора и сточных вод при помощи центрифуги, нейтрализации токсичных шламов, других отходов и транспортировка их на полигон захоронения;
- регенерация бурового раствора на заводе приготовления;
- бурение скважин буровыми установками на электроприводе;
- сокращение валового выброса продукции скважин;
- проведение рекультивации нарушенных земель, в том числе в соответствии с проектом строительства скважин;
- обеспечение движения транспортных средств в соответствии с разработанной транспортной схемой.

Считаем, что принятые проектные решения достаточны для уменьшения вероятности возникновения аварийных ситуаций.

	ТОВАРИЩЕСТВО С ОГРАНИЧЕННОЙ ОТВЕТСТВЕННОСТЬЮ «КМГ ИНЖИНИРИНГ»	
P-OOS.02.2105 – 08/2(8)/1 – 31.12.2025	РАЗДЕЛ ОХРАНА ОКРУЖАЮЩЕЙ СРЕДЫ К ПРОЕКТУ «ИНДИВИДУАЛЬНЫЙ ТЕХНИЧЕСКИЙ ПРОЕКТ НА СТРОИТЕЛЬСТВО ЭКСПЛУАТАЦИОННОЙ ГОРИЗОНТАЛЬНОЙ СКВАЖИНЫ С НАКЛОННЫМ УСТЬЕМ №621 НА МЕСТОРОЖДЕНИИ КОСШАГЫЛ»	стр. 108

14. КОМПЛЕКСНАЯ ОЦЕНКА ВОЗДЕЙСТВИЯ НА ОКРУЖАЮЩУЮ СРЕДУ ПРИ ШТАТНОМ РЕЖИМЕ И АВАРИЙНЫХ СИТУАЦИЯХ

Комплексная (интегральная) оценка воздействия на окружающую среду выполнена на основе покомпонентной оценки воздействия основных производственных операций, планируемых на участке в процессе бурения.

Комплексная оценка воздействия выполнена для условий штатного режима и условий возникновения возможных аварийных ситуаций.

Территория планируемой деятельности приурочена к чувствительной зоне антропогенных воздействий, в котором небольшие изменения в результате хозяйственной деятельности способны повлечь за собой нежелательные изменения в отдельных компонентах окружающей среды. Основными компонентами природной среды, подвергающимися воздействиям, являются воздушный бассейн, акватории воды, недра, флора и фауна района, и социальная среда. На основании анализа современной ситуации, принятых проектных решений и их прогнозируемых последствий ниже дается обобщенная схема их воздействия на отдельные среды.


Работы по освоению месторождения являются многоэтапными, затрагивающими различные компоненты окружающей среды. Воздействия на окружающую среду на этапах различных производственных операций различны, в связи с чем, представляется целесообразным рассмотреть их отдельно.

Основными компонентами природной среды, подвергающимися воздействиям, являются воздушный бассейн, недра, флора и фауна района, социальная среда. На основании анализа современной ситуации, принятых проектных решений и их прогнозируемых последствий ниже дается обобщенная схема их воздействия на отдельные среды.

Таблица 14-1- Основные виды воздействия на окружающую среду при строительстве скважины

№ п/п	Факторы воздействия	Компоненты окружающей среды				
		Атмосфера	Геологическая среда	Фауна	Флора	Птицы
1	Физическое присутствие (шум, вибрации, свет)			✓		✓
2	Работа дизель-генераторов	✓		✓		✓
3	Проходка скважины	✓	✓	✓	✓	
4	Испытание скважины	✓	✓	✓	✓	✓
5	Отходы производства и потребления (в местах утилизации)	✓	✓			

Таким образом, анализ покомпонентного и интегрального воздействия на окружающую среду позволяет заключить, что реализация проекта при условии соблюдения проектных технологических решений не окажет значимого негативного воздействия на окружающую среду. В то же время реализация проекта окажет значительное положительное воздействие на социально-экономическую сферу, приведет к повышению уровня жизни значительной группы населения.

	ТОВАРИЩЕСТВО С ОГРАНИЧЕННОЙ ОТВЕТСТВЕННОСТЬЮ «КМГ ИНЖИНИРИНГ»	
P-OOS.02.2105 – 08/2(8)/1 – 31.12.2025	РАЗДЕЛ ОХРАНА ОКРУЖАЮЩЕЙ СРЕДЫ К ПРОЕКТУ «ИНДИВИДУАЛЬНЫЙ ТЕХНИЧЕСКИЙ ПРОЕКТ НА СТРОИТЕЛЬСТВО ЭКСПЛУАТАЦИОННОЙ ГОРИЗОНТАЛЬНОЙ СКВАЖИНЫ С НАКЛОННЫМ УСТЬЕМ №621 НА МЕСТОРОЖДЕНИИ КОСШАГЫЛ»	стр. 109

Оценки воздействия на природную окружающую среду в штатной ситуации

В процессе разработки была проведена оценка современного состояния окружающей среды территории по результатам фондовых материалов и натурным исследованием, определены характеристики намечаемой хозяйственной деятельности, выявлены возможные потенциальные воздействия от проектируемых работ.

Согласно «Методики по проведению оценки воздействия хозяйственной деятельности на окружающую среду» оценивается воздействие на природную среду и социально-экономическую сферу данной намечаемой деятельности.

В связи с тем, что действие многочисленных факторов, воздействующих на природную и, тем более, социально-экономическую среду, невозможно оценить количественно, в Методике принят полуколичественный (балльный) метод оценки воздействия, позволяющий сопоставить различные по характеру виды воздействий, с дополнительным применением для оценки риска матричного метода.

Виды воздействий

В современной методологии принято выделять следующие виды воздействий, оценка которых проводится автономно, и результаты этой оценки являются основой для определения значимости воздействий:

- Прямые воздействия;
- Кумулятивные воздействия;

К прямым воздействиям относится воздействие, напрямую связанное с операцией по реализации проекта и являющееся результатом взаимодействия между рабочей операцией и принимающей средой;

Кумулятивное воздействие представляет собой воздействие, возникающее в результате постоянно возрастающих изменений, вызванных прошедшими, настоящими или обоснованно предсказуемыми действиями, сопровождающими реализацию проекта.


Оценка кумулятивных воздействий состоит из 2-х этапов:

- *идентификация (скрининг)* возможных кумулятивных воздействий;
- *оценка кумулятивного воздействия* на компоненты природной среды.

Идентификация возможных кумулятивных воздействий определяется построением простой матрицы, где показаны воздействия на различные компоненты природной среды, которые уже произошли на данной территории и воздействия, которые планируются при осуществлении проекта. Простые матрицы составляются для определения воздействия различных стадий проекта (строительства, эксплуатации и вывода из эксплуатации) на различные элементы окружающей среды. В этой же матрице необходимо определить за счет чего происходит кумулятивное воздействие - за счет возрастания площади воздействия, увеличения времени воздействия или увеличения интенсивности воздействия.

Определение значимости воздействия

$$\sigma_{\text{интегр}} = Q^t \times Q^s \times Q^j$$

	ТОВАРИЩЕСТВО С ОГРАНИЧЕННОЙ ОТВЕТСТВЕННОСТЬЮ «КМГ ИНЖИНИРИНГ»	
P-OOS.02.2105 – 08/2(8)/1 – 31.12.2025	РАЗДЕЛ ОХРАНА ОКРУЖАЮЩЕЙ СРЕДЫ К ПРОЕКТУ «ИНДИВИДУАЛЬНЫЙ ТЕХНИЧЕСКИЙ ПРОЕКТ НА СТРОИТЕЛЬСТВО ЭКСПЛУАТАЦИОННОЙ ГОРИЗОНТАЛЬНОЙ СКВАЖИНЫ С НАКЛОННЫМ УСТЬЕМ №621 НА МЕСТОРОЖДЕНИИ КОСШАГЫЛ»	стр. 110

где:



- комплексный оценочный балл для рассматриваемого воздействия;



- балл временного воздействия на *i*-й компонент природной среды;



- балл пространственного воздействия на *i*-й компонент природной среды;



- балл интенсивности воздействия на *i*-й компонент природной среды.

Для представления результатов оценки воздействия приняты **три** категории **значимости воздействия**:


- **воздействие низкой значимости** имеет место, когда последствия испытываются, но величина воздействия достаточно низка (при смягчении или без смягчения), а также находится в пределах допустимых стандартов или рецепторы имеют низкую чувствительность / ценность;

- **воздействие средней значимости** может иметь широкий диапазон, начиная от порогового значения, ниже которого воздействие является низким, до уровня, почти нарушающего узаконенный предел. По мере возможности необходимо показывать факт снижения воздействия средней значимости;

- **воздействие высокой значимости** имеет место, когда превышены допустимые пределы интенсивности нагрузки на компонент природной среды или, когда отмечаются воздействия большого масштаба, особенно в отношении ценных/чувствительных ресурсов.

Таблица 14-2 - Шкала масштабов воздействия и градация экологических последствий при проведении операций

Масштаб воздействия (рейтинг относительного воздействия и нарушения)	Показатели воздействия и ранжирование потенциальных нарушений
Пространственный масштаб воздействия	
Локальное (1)	воздействия, оказывающие влияние на компоненты природной среды, ограниченные рамками территории (акватории) непосредственного размещения объекта или незначительно превышающими его по площади. Воздействия, оказывающие влияние на площади до 1 км ² . Воздействия, оказывающие влияние на элементарные природно-территориальные комплексы на суше на уровне фаций или урочищ;
Ограниченное (2)	воздействия, оказывающие влияние на компоненты природной среды на территории (акватории) площадью до 10 км ² . Воздействия, оказывающие влияние на природно-территориальные комплексы на суше на уровне групп урочищ или местности;
Местное (3)	воздействия, оказывающие влияние на компоненты природной среды на территории (акватории) до 100 км ² , оказывающие влияние на природно-территориальные комплексы на суше на уровне ландшафта;
Региональное (4)	воздействия, оказывающие влияние на компоненты природной среды в региональном масштабе на территории (акватории) более 100 км ² , оказывающие влияние на природно-территориальные комплексы на суше на уровне ландшафтных округов или провинции
Временной масштаб воздействия	
Кратковременное (1)	воздействие, наблюдаемое ограниченный период времени (например, в ходе строительства, бурения или вывода из эксплуатации), но, как правило, прекращающееся после завершения рабочей операции, продолжительность не превышает 6-х месяцев;
Средней (2)	воздействие, которое проявляется на протяжении 6 месяцев до 1 года;
Продолжительное (3)	воздействие, наблюдаемое продолжительный период времени (более 1 года, но менее 3 лет) и обычно охватывает период строительства запроектированного объекта;
Многолетнее (4)	воздействия, наблюдаемые от 3 лет и более (например, шум от эксплуатации), и которые могут быть периодическими или часто повторяющимися.
Интенсивность воздействия (обратимость изменения)	

	ТОВАРИЩЕСТВО С ОГРАНИЧЕННОЙ ОТВЕТСТВЕННОСТЬЮ «КМГ ИНЖИНИРИНГ»	
P-OOS.02.2105 – 08/2(8)/1 – 31.12.2025	РАЗДЕЛ ОХРАНА ОКРУЖАЮЩЕЙ СРЕДЫ К ПРОЕКТУ «ИНДИВИДУАЛЬНЫЙ ТЕХНИЧЕСКИЙ ПРОЕКТ НА СТРОИТЕЛЬСТВО ЭКСПЛУАТАЦИОННОЙ ГОРИЗОНТАЛЬНОЙ СКВАЖИНЫ С НАКЛОННЫМ УСТЬЕМ №621 НА МЕСТОРОЖДЕНИИ КОСШАГЫЛ»	стр. 111

Незначительное (1)	изменения в природной среде не превышают существующие пределы природной изменчивости
Слабое (2)	изменения в природной среде превышают пределы природной изменчивости, Природная среда полностью самовосстанавливается
Умеренное (3)	изменения в природной среде, превышающие пределы природной изменчивости, приводят к нарушению отдельных компонентов природной среды. Природная среда сохраняет способность к самовосстановлению
Сильное (4)	изменения в природной среде приводят к значительным нарушениям

Таблица 14-3 - Матрица оценки воздействия на окружающую среду в штатном режиме

Категории воздействия, балл			Интегральная оценка, балл	Категории значимости	
Пространственный масштаб	Временной масштаб	Интенсивность воздействия		Баллы	Значимость
<u>Локальный</u> 1	<u>Кратковременный</u> 1	<u>Незначительная</u> 1	1	1	Незначительная
<u>Ограниченный</u> 2	<u>Средний продолжительности</u> 2	<u>Слабая</u> 2	8	2-8	Низкая
<u>Местный</u> 3	<u>Продолжительный</u> 3	<u>Умеренная</u> 3	27	9-27	Средняя
<u>Региональный</u> 4	<u>Многолетний</u> 4	<u>Сильная</u> 4	64	28-64	Высокая

Анализ последствий возможного загрязнения атмосферного воздуха при реализации намечаемой деятельности приведен в таблице 14.4.

Таблица 14-4 - Анализ последствий возможного загрязнения атмосферного воздуха

Источники и виды воздействия	Пространственный масштаб	Временной масштаб	Интенсивность воздействия	Значимость воздействия
при расконсервации скважин				
Выбросы ЗВ в атмосферу от буровых установок	Локальное 1	Воздействие средней продолжительности 2	Умеренное 3	Воздействие низкой значимости 6
Выбросы загрязняющих веществ в атмосферу от автотранспорта. Пыление дорог при движении автотранспорта	Ограниченное воздействие 2	Воздействие средней продолжительности 2	Слабое 2	Низкой значимости 8


14.1 Оценка воздействия на подземные и поверхностные воды

Источниками загрязнения подземных вод при строительстве и при эксплуатации нефтяных месторождений могут: пластовые воды, извлекаемые из скважин вместе с нефтью; отработанные технические и бытовые воды, химические реагенты. Крупные очаги загрязнения могут возникнуть при аварийных ситуациях, ведущих к большим разливам нефти и пластовых вод на поверхность, при плохой изоляции нефтесодержащих пластов, при устройстве неэкранированных емкостей для отстоя и хранения нефти и пластовых вод и т.д.

Загрязняющие вещества могут поступать с инфильтрующимися атмосферными осадками на участках скопления промышленных и бытовых отходов, замазученных территорий, участков хранения нефти и пластовых вод.

Подземные воды не используются, вследствие чего вероятность истощения таких вод отсутствует. Кроме того, конструкция скважин обеспечивает изоляцию пластов подземных вод с помощью кондукторов спущенных до глубины 80-85 м.

При испытании скважины основными факторами загрязнения подземных вод являются:

	ТОВАРИЩЕСТВО С ОГРАНИЧЕННОЙ ОТВЕТСТВЕННОСТЬЮ «КМГ ИНЖИНИРИНГ»	
P-OOS.02.2105 – 08/2(8)/1 – 31.12.2025	РАЗДЕЛ ОХРАНА ОКРУЖАЮЩЕЙ СРЕДЫ К ПРОЕКТУ «ИНДИВИДУАЛЬНЫЙ ТЕХНИЧЕСКИЙ ПРОЕКТ НА СТРОИТЕЛЬСТВО ЭКСПЛУАТАЦИОННОЙ ГОРИЗОНТАЛЬНОЙ СКВАЖИНЫ С НАКЛОННЫМ УСТЬЕМ №621 НА МЕСТОРОЖДЕНИИ КОСШАГЫЛ»	стр. 112

- межпластовые перетоки по затрубному пространству и нарушенным обсадным колоннам;
- узлы, блоки и системы скважин (фонтанная арматура, продувочные отводы, выкидные линии);
- собственно продукты, получаемые при испытании (нефть, газ, конденсат) и пластовые воды;
- дополнительное загрязнение пластов при ГРП;
- продукты аварийных выбросов скважин (пластовые флюиды, тампонажные смеси).

Наиболее значительными может являться загрязнение подземных вод при межпластовых перетоках по затрубным пространствам.

В настоящее время общепринята точка зрения о том, что основной причиной возникновения перетоков по затрубным пространствам является снижение первоначального давления столба тампонажного раствора в результате таких процессов, как седиментация, контракция, усадка, водоотдача цементного раствора в пористые пласты с образованием непроницаемых перемычек, зависание структуры тампонажного раствора на стенках скважины и колонны.

Для предотвращения перетоков по затрубным пространствам необходимо применять седиментационно-устойчивые тампонажные растворы, тампонажные растворы с высокой изолирующей способностью. Техническими проектами на строительство скважин будут предусмотрены применение тампонажных растворов, адаптированных к условиям района проведения работ.

По мере наполнения приемников стоки будут вывозиться согласно по договору.

Таблица 14-5 - Интегральная (комплексная) оценка воздействия на подземные воды

Фактор воздействия	Пространственный	Временной	Интенсивность	Комплексная оценка воздействия	
				Баллы	Качественная Оценка
При бурении скважин	ограниченное (2)	Кратковременное (1)	Слабое (2)	2	Низкая
При эксплуатации месторождения	ограниченное (2)	Многолетнее (4)	Умеренное (3)	24	Средняя

14.2 Факторы негативного воздействия на геологическую среду


При бурении, испытании и дальнейшей эксплуатации скважин могут возникнуть следующие негативные явления:

- проседание земной поверхности;
- нарушение гидродинамического режима вод;
- разрушение нефтегазоносного пласта;
- загрязнение и истощение подземных вод;
- снижение нефтеотдачи пласта.

Возможные негативные воздействия на геологическую среду следующие:

Таблица 14-6- Интегральная (комплексная) оценка воздействия на геологическую среду

Фактор воздействия	Пространственный	Временной	Интенсивность	Комплексная оценка воздействия	
				Баллы	Качественная Оценка

	ТОВАРИЩЕСТВО С ОГРАНИЧЕННОЙ ОТВЕТСТВЕННОСТЬЮ «КМГ ИНЖИНИРИНГ»	
P-OOS.02.2105 – 08/2(8)/1 – 31.12.2025	РАЗДЕЛ ОХРАНА ОКРУЖАЮЩЕЙ СРЕДЫ К ПРОЕКТУ «ИНДИВИДУАЛЬНЫЙ ТЕХНИЧЕСКИЙ ПРОЕКТ НА СТРОИТЕЛЬСТВО ЭКСПЛУАТАЦИОННОЙ ГОРИЗОНТАЛЬНОЙ СКВАЖИНЫ С НАКЛОННЫМ УСТЬЕМ №621 НА МЕСТОРОЖДЕНИИ КОСШАГЫЛ»	стр. 113

При бурении скважин	<u>Локальное</u> 1	<u>Кратковременное</u> 1	<u>Умеренное</u> 3	3	Низкая
При эксплуатации месторождения	<u>Ограниченное</u> 2	<u>Многолетнее</u> 4	<u>Умеренное</u> 3	24	Средняя

14.3 Предварительная оценка воздействия на растительно-почвенный покров

В данном проекте приводится характеристика антропогенных факторов (физических и химических) воздействия на почвенный покров и почвы, связанных с реализацией данного проекта.

Антропогенные факторы воздействия выделяются в две большие группы:

- физические;
- химические.

Воздействие физических факторов в большей степени характеризуется механическим воздействием на почвенный покров:

- при движении автотранспорта;
- при бурении и обустройстве скважин, монтаж и демонтаж технологического оборудования.

К химическим факторам воздействия при производстве вышеназванных работ – привнос загрязняющих веществ в почвенные экосистемы при возможных разливах нефти, пластовых вод, с буровыми сточными водами, буровыми шламами, хозяйственными стоками, бытовыми и производственными отходами, при случайных разливах ГСМ.


Интенсивное неупорядоченное движение автотранспорта может привести к разрушению поверхностной солевой корочки и активизации процесса ветрового и солевого переноса. Интенсивное развитие процессов дефляции обуславливается также высокой ветровой активностью, характерной для этой территории. Дорожно-транспортное нарушение почв связано, прежде всего, с их переуплотнением внутри месторождений.

Основными потенциальными факторами химического загрязнения почвенного покрова на территории работ являются:

- загрязнение в результате газопылевых осадений из атмосферы;
- загрязнение токсичными компонентами буровых растворов;
- загрязнение нефтью и нефтепродуктами в случаях аварийного разлива ГСМ и эксплуатации скважин.

Таблица 14-7 - Интегральная (комплексная) оценка воздействия на почвенно-растительный покров

Фактор воздействия	Пространственный	Временной	Интенсивность	Комплексная оценка Воздействия	
				баллы	качественная оценка
1	2	3	4	5	6
<i>почвенный покров</i>					
При бурении	локальное (1)	кратковременное (1)	умеренное (3)	3	низкая
При эксплуатации месторождения	Ограниченное (2)	Многолетнее (4)	Слабое (2)	16	средняя
<i>растительность</i>					

	ТОВАРИЩЕСТВО С ОГРАНИЧЕННОЙ ОТВЕТСТВЕННОСТЬЮ «КМГ ИНЖИНИРИНГ»	
P-OOS.02.2105 – 08/2(8)/1 – 31.12.2025	РАЗДЕЛ ОХРАНА ОКРУЖАЮЩЕЙ СРЕДЫ К ПРОЕКТУ «ИНДИВИДУАЛЬНЫЙ ТЕХНИЧЕСКИЙ ПРОЕКТ НА СТРОИТЕЛЬСТВО ЭКСПЛУАТАЦИОННОЙ ГОРИЗОНТАЛЬНОЙ СКВАЖИНЫ С НАКЛОННЫМ УСТЬЕМ №621 НА МЕСТОРОЖДЕНИИ КОСШАГЫЛ»	стр. 114

При бурении	локальное (1)	кратковременно е (1)	умеренное (3)	3	низкая
При эксплуатации месторождения	Ограниченное (2)	Многолетнее (4)	Слабое (2)	16	средняя

14.4 Факторы воздействия на животный мир

В период проведения работ по реализации рассматриваемого проекта влияние на представителей животного мира может сказываться при воздействии следующих факторов:

- прямых (изъятие или вытеснение части популяций, уничтожение части мест обитания и т.д.)
- косвенных (сокращение площади мест обитания, качественное изменение среды обитания).

Учитывая, что на территории планируемых работ, большая часть млекопитающих, пресмыкающихся и некоторых видов птиц, ведут ночной образ жизни, необходимо до минимума сократить передвижение автотранспорта в ночное время. При планировании транспортных маршрутов и передвижениях по территории следует использовать ранее проложенные дороги и избегать внедорожных передвижений автотранспорта.

Таблица 14-8- Интегральная (комплексная) оценка воздействия на животный мир (при бурении скважин и эксплуатации месторождения)

Фактор воздействия	Пространствен ный	Временной	Интенсив- ность	Комплексная оценка Воздействия	
				баллы	качественная оценка
1	2	3	4	5	6
При бурении	локальное (1)	кратковременное (1)	умеренное (3)	3	низкая
При эксплуатации месторождения	Ограниченное (2)	Многолетнее (4)	Слабое (2)	16	средняя

14.5 Оценка воздействия на социально-экономическую сферу


Исследуемая территория административно находится в Атырауской области. Проводимые работы способствуют:

- Организации современной инфраструктуры;
- Поступлению налогов в местный и республиканский бюджет.

Воздействие реализации проекта на отдельные компоненты социально-экономической сферы сведены в таблицу 14.9.

Таблица 14-9– Определение интегрированного воздействия на социально-экономическую сферу

Категории воздействия, балл			Интегральная оценка, балл	Категории значимости	
Пространственный масштаб	Временной масштаб	Интенсивность воздействия		Баллы	Значимость (положительная)
<u>Нулевой</u> 0	<u>Нулевой</u> 0	<u>Нулевая</u> 0	0		Незначительная
<u>Точечный</u> 1	<u>Кратковременный</u> 1	<u>Незначительная</u> 1	1	от +1 до +5	Низкая
<u>Локальный</u> 2	<u>Средней продолжительный</u> 2	<u>Слабая</u> 2	6	от +6 до +10	Средняя
<u>Местный</u> 3	<u>Долговременный</u> 3	<u>Умеренная</u> 3	9	от +6 до +10	Средняя

	ТОВАРИЩЕСТВО С ОГРАНИЧЕННОЙ ОТВЕТСТВЕННОСТЬЮ «КМГ ИНЖИНИРИНГ»	
P-OOS.02.2105 – 08/2(8)/1 – 31.12.2025	РАЗДЕЛ ОХРАНА ОКРУЖАЮЩЕЙ СРЕДЫ К ПРОЕКТУ «ИНДИВИДУАЛЬНЫЙ ТЕХНИЧЕСКИЙ ПРОЕКТ НА СТРОИТЕЛЬСТВО ЭКСПЛУАТАЦИОННОЙ ГОРИЗОНТАЛЬНОЙ СКВАЖИНЫ С НАКЛОННЫМ УСТЬЕМ №621 НА МЕСТОРОЖДЕНИИ КОСШАГЫЛ»	стр. 115

Категории воздействия, балл			Интегральная оценка, балл	Категории значимости	
Пространственный масштаб	Временной масштаб	Интенсивность воздействия		Баллы	Значимость (положительная)
<u>Региональный</u> 4	<u>Продолжительный</u> 4	<u>Значительная</u> 4	12	от +11 до +15	Высокая
<u>Национальный</u> 5	<u>Постоянный</u> 5	<u>Сильная</u> 5	15	от +11 до +15	Высокая

По итогам определения интегрированного воздействия на социально-экономическую сферу можно сказать, что намечаемая деятельность влечет за собой дополнительную платежку на налог и открытия новых рабочих мест. Значимость – **«Высокая»**.

Таблица 14-10 - Интегральная (комплексная) оценка воздействия на социальную сферу при строительстве скважин

Фактор воздействия	Пространственный	Временной	Интенсивность	Комплексная оценка Воздействия	
				баллы	качественная оценка
1	2	3	4	5	6
При проведении планируемых работ	<u>Региональный</u> 4	<u>Продолжительный</u> 4	<u>Значительная</u> 4	+12	Высокая

Ведение работ на этой территории способствует:

- поступлению налогов в местный и республиканский бюджет.
- созданию дополнительных рабочих мест.

14.6 Состояние здоровья населения

Воздействие на здоровье работающего персонала мало, так как предельно-допустимые концентрации загрязняющих веществ в атмосфере ниже нормативных требований к рабочей зоне. Из анализа технологических проектных решений установлено, что уровень производства высокий и созданы условия для значительного облегчения труда и оздоровления производственной среды на рабочих местах. Воздействие на другие близлежащие жилые массивы отсутствуют.


Характер воздействия. Воздействие носит локальный характер. По длительности воздействия – *временное при бурении и постоянный при эксплуатации.*

Уровень воздействия. Уровень воздействия характеризуется как *минимальный.*

Природоохранные мероприятия. Проектом предусмотрена организация системы управления безопасностью, охраной здоровья и окружающей среды (СУБОЗОС).

14.7 Охрана памятников истории и культуры

Территория данного региона в силу определенных физико-географических и исторических условий является местом сохранения значительного количества весьма интересных архитектурных и археологических памятников. Глубокое изучение этого удивительного наследия ведется и несомненно, что в настоящее время наука стоит у порога еще одной, во многом загадочной цивилизации, строителями которой были конные кочевники азиатских степей и пустынь. Роль этой цивилизации, несомненно, выходит за границы рассматриваемого региона,

	ТОВАРИЩЕСТВО С ОГРАНИЧЕННОЙ ОТВЕТСТВЕННОСТЬЮ «КМГ ИНЖИНИРИНГ»	
P-OOS.02.2105 – 08/2(8)/1 – 31.12.2025	РАЗДЕЛ ОХРАНА ОКРУЖАЮЩЕЙ СРЕДЫ К ПРОЕКТУ «ИНДИВИДУАЛЬНЫЙ ТЕХНИЧЕСКИЙ ПРОЕКТ НА СТРОИТЕЛЬСТВО ЭКСПЛУАТАЦИОННОЙ ГОРИЗОНТАЛЬНОЙ СКВАЖИНЫ С НАКЛОННЫМ УСТЬЕМ №621 НА МЕСТОРОЖДЕНИИ КОСШАГЫЛ»	стр. 116


который, однако, имеет совершенно своеобразный облик сохранившихся памятников, особенно последних столетий.

Памятники истории и культуры охраняются государством. Ответственность за их содержание возлагается на местные организации, учреждения и хозяйства, в ведении или на территории, которых они находятся.

Характер воздействия. Ввиду отдаленности района проведения работы от памятников истории и культуры непосредственное воздействие отсутствует.

Уровень воздействия. Уровень воздействия характеризуется как **минимальный**.

Природоохранные мероприятия. Не предусматриваются.

	ТОВАРИЩЕСТВО С ОГРАНИЧЕННОЙ ОТВЕТСТВЕННОСТЬЮ «КМГ ИНЖИНИРИНГ»	
P-OOS.02.2105 – 08/2(8)/1 – 31.12.2025	РАЗДЕЛ ОХРАНА ОКРУЖАЮЩЕЙ СРЕДЫ К ПРОЕКТУ «ИНДИВИДУАЛЬНЫЙ ТЕХНИЧЕСКИЙ ПРОЕКТ НА СТРОИТЕЛЬСТВО ЭКСПЛУАТАЦИОННОЙ ГОРИЗОНТАЛЬНОЙ СКВАЖИНЫ С НАКЛОННЫМ УСТЬЕМ №621 НА МЕСТОРОЖДЕНИИ КОСШАГЫЛ»	стр. 117

15. ЗАЯВЛЕНИЕ О НАМЕЧАЕМОЙ ДЕЯТЕЛЬНОСТИ

**Раздел Охраны окружающей среды к проекту
«Индивидуальный технический проект на строительство эксплуатационной
горизонтальной скважины с наклонным устьем №621 на месторождении
Косшагыл проектной глубиной 579м»**

1. Сведения об инициаторе намечаемой деятельности:

Наименование, адрес места нахождения, бизнес-идентификационный номер, данные о первом руководителе, телефон, адрес электронной почты.

Головной офис, 060002, Республика Казахстан, Атырау, ул.Валиханова, д.1
АО «Эмбаунайгаз»

Телефон: +7 7122 35 29 24, Факс: +7 7122 35 46 23,

2. Общее описание видов намечаемой деятельности и их классификация согласно приложению 1 Кодекса.

Проектом предусмотрено Раздел «Охрана окружающей среды» к проекту «Индивидуальный технический проект на строительство эксплуатационной горизонтальной скважины с наклонным устьем №621 на месторождении Косшагыл»

Строительство эксплуатационной скважины №621 будет осуществляться с помощью буровой установки (HDD350.9) грузоподъемностью не менее 100 тонн или аналог (SVR). Буровая установка должна иметь 4-х ступенчатую систему очистки, которая обеспечит соблюдения проектных параметров промывочной жидкости, тем самым обеспечивая минимальное воздействие промывочной жидкости на проницаемые (продуктивные) пласты.

Основные проектные данные следующие: Проектная коммерческая скорость бурения составляет 1107,78м/ст. месяц.

Общая продолжительность строительства скважины – 39,58 сут., с учетом монтажа БУ, бурения, крепления и освоения.

Целью бурения является добыча нефти.


Проектная глубина по вертикали/по стволу –136,56/579,0м.

Намечаемая деятельность не подлежит к разделам 1 и 2 приложения 1 Экологического Кодекса РК, для которой проведение процедуры скрининга воздействий намечаемой деятельности является необязательной.

3. В случаях внесения в виды деятельности существенных изменений: *описание существенных изменений в виды деятельности и (или) деятельность объектов, в отношении которых ранее была проведена оценка воздействия на окружающую среду (подпункт 3) пункта 1 статьи 65 Кодекса).*
Нет.

4. Сведения о предполагаемом месте осуществления намечаемой деятельности, обоснование выбора места и возможностях выбора других мест.

Административная принадлежность района – территория, подчиненная маслихату Жылыойского района, Атырауской области Республики Казахстан.

	ТОВАРИЩЕСТВО С ОГРАНИЧЕННОЙ ОТВЕТСТВЕННОСТЬЮ «КМГ ИНЖИНИРИНГ»	
P-OOS.02.2105 – 08/2(8)/1 – 31.12.2025	РАЗДЕЛ ОХРАНА ОКРУЖАЮЩЕЙ СРЕДЫ К ПРОЕКТУ «ИНДИВИДУАЛЬНЫЙ ТЕХНИЧЕСКИЙ ПРОЕКТ НА СТРОИТЕЛЬСТВО ЭКСПЛУАТАЦИОННОЙ ГОРИЗОНТАЛЬНОЙ СКВАЖИНЫ С НАКЛОННЫМ УСТЬЕМ №621 НА МЕСТОРОЖДЕНИИ КОСШАГЫЛ»	стр. 118

Месторождение Косшагыл расположено в 18 км юго-западу от месторождения Кульсары, в административном отношении нефтепромысел Косшагыл входит в состав Жылойского района Атырауской области республики Казахстан (рис. 1.1).

Связь осуществляется по асфальтированной, шоссейной и железной дорогам.

Юго-Восточная часть Южной Эмбы представляет собой полупустынную равнину, лишенную древесной растительности. Около половины площади месторождения покрыта сорами.

Климат Южной Эмбы резко континентальный, атмосферные осадки выпадают редко. Растительный и животный мир беден и представлен типичными видами полупустыни.

5. Общие предполагаемые технические характеристики намечаемой деятельности, включая мощность (производительность) объекта, его предполагаемые размеры, характеристику продукции.

«Индивидуальный технический проект на строительство эксплуатационной горизонтальной скважины с наклонным устьем №621 на месторождении Косшагыл» Строительство эксплуатационной скважины №621 будет осуществляться с помощью буровой установки (HDD350.9) грузоподъемностью не менее 100 тонн или аналог (SVR). Буровая установка должна иметь 4-х ступенчатую систему очистки, которая обеспечит соблюдения проектных параметров промывочной жидкости, тем самым обеспечивая минимальное воздействие промывочной жидкости на проницаемые (продуктивные) пласты.

Основные проектные данные следующие: Проектная коммерческая скорость бурения составляет 1107,78м/ст. месяц.

Общая продолжительность строительства скважины – 39,58 сут., с учетом монтажа БУ, бурения, крепления и освоения.

Целью бурения является добыча нефти.


Проектная глубина по вертикали/по стволу –136,56/579,0м.

6. Краткое описание предполагаемых технических и технологических решений для намечаемой деятельности.

Для оценки воздействия на атмосферный воздух от строительства скважин проведена инвентаризация источников выбросов вредных веществ в атмосферу, в ходе которой были выявлены стационарные источники выбросов, рассчитаны валовые и максимально-разовые выбросы от стационарных источников.

Продолжительность проведения работ. Процесс ведения работ по строительству 1 скважины будет состоять из следующих этапов (всего 39,58 суток):

- подготовка площадки, мобилизация БУ – 7,0 суток;
- строительно-монтажные работы – 3,0 суток;
- подготовительные работы к бурению- 2,0 суток;
- бурение и крепление – 15,68 суток;
- время демонтажа буровой установки, сут-4,0 суток;

	ТОВАРИЩЕСТВО С ОГРАНИЧЕННОЙ ОТВЕТСТВЕННОСТЬЮ «КМГ ИНЖИНИРИНГ»	
P-OOS.02.2105 – 08/2(8)/1 – 31.12.2025	РАЗДЕЛ ОХРАНА ОКРУЖАЮЩЕЙ СРЕДЫ К ПРОЕКТУ «ИНДИВИДУАЛЬНЫЙ ТЕХНИЧЕСКИЙ ПРОЕКТ НА СТРОИТЕЛЬСТВО ЭКСПЛУАТАЦИОННОЙ ГОРИЗОНТАЛЬНОЙ СКВАЖИНЫ С НАКЛОННЫМ УСТЬЕМ №621 НА МЕСТОРОЖДЕНИИ КОСШАГЫЛ»	стр. 119

- время монтажа подъемника для испытания, сут-2,0 суток;
- освоение, в эксплуатационной колонне – 5,9 суток.

Стационарными источниками загрязнения атмосферного воздуха **при строительно-монтажных работах** на месторождении являются:

Организованные источники:

- Источник №0001 электрогенератор с дизельным приводом АД-200 (аналог АД-100, ДЭС-30, ЯМЗ-100)

Неорганизованные источники:

- Источник №6001, выбросы пыли, образуемой при подготовке площадки
- Источник №6002, выбросы пыли, образуемой при работе бульдозера
- Источник №6003, выбросы пыли, образуемой при работе автосамосвала
- Источник №6004, выбросы пыли, образуемой при уплотнении грунта катками

- Источник №6005-01, резервуар для дизельного топлива

Стационарными источниками загрязнения атмосферного воздуха **при бурении** скважины на месторождении Косшагыл являются:

Организованные источники:

- Источник №0002-01 электрогенератор с дизельным приводом VOLVO PENTA 1641 (аналог VOLVO PENTA 1343)

- Источник №0003-01 буровой насос с дизельным приводом CAT 3512
- Источник №0004-01 Силовая установка с дизельным приводом CAT C18
- Источник №0005-01 осветительная мачта с дизельным приводом CPLT M12


- Источник №0006 паровой котел Вега 1,0-0,9 ПКН (аналог INDUSTRIAL COMBUSTION MODEL KL-84)

- Источник №0007 цементирувочный агрегат
- Источник №0008 передвижная паровая установка (ППУ)
- Источник №0009 электрогенератор с дизельным приводом вахтового поселка VOLVO PENTA 1641 (аналог ЭД-200-Т400-1РП, АД-200, ДЭС-30, ЯМЗ-100, CPLT M12)

Неорганизованные источники:

- Источник №6005-02, резервуар для дизельного топлива
- Источник №6006-01 сварочный пост
- Источник №6007 смесительная установка СМН-20
- Источник №6008 насосная установка для перекачки дизтоплива
- Источник №6009 емкость для хранения дизтоплива ДЭС, ППУ
- Источник №6010 емкость для бурового шлама
- Источник №6011 емкость масла
- Источник №6012 емкость отработанных масел
- Источник №6013 ремонтно-мастерская
- Источник №6014 склад цемента
- Источник №6015 блок приготовления цементных растворов
- Источник №6016 блок приготовления бурового раствора

Стационарными источниками загрязнения атмосферного воздуха **во время демонтажа и монтажа буровой установки** на месторождении Косшагыл

	ТОВАРИЩЕСТВО С ОГРАНИЧЕННОЙ ОТВЕТСТВЕННОСТЬЮ «КМГ ИНЖИНИРИНГ»	
P-OOS.02.2105 – 08/2(8)/1 – 31.12.2025	РАЗДЕЛ ОХРАНА ОКРУЖАЮЩЕЙ СРЕДЫ К ПРОЕКТУ «ИНДИВИДУАЛЬНЫЙ ТЕХНИЧЕСКИЙ ПРОЕКТ НА СТРОИТЕЛЬСТВО ЭКСПЛУАТАЦИОННОЙ ГОРИЗОНТАЛЬНОЙ СКВАЖИНЫ С НАКЛОННЫМ УСТЬЕМ №621 НА МЕСТОРОЖДЕНИИ КОСШАГЫЛ»	стр. 120

являются:

Организованные источники:

- Источник №0010 дизель генератор;

Неорганизованные источники:

- Источник №6006-02 сварочный пост;
- Источник №6017 пост газорезки;

Стационарными источниками загрязнения атмосферного воздуха **при освоении** скважины на месторождении Косшагыл являются:

Организованные источники:

- Источник №0002-02 Электрогенератор с дизельным приводом
- Источник №0003-02 Буровой насос с дизельным приводом
- Источник №0004-02 Силовая установка с дизельным приводом
- Источник №0005-02 Осветительная мачта с дизельным приводом

Неорганизованные источники:

- Источник №6005-03, резервуар для дизельного топлива.
- Источник №6018 эксплуатационная скважина
- Источник №6019 нефтесепаратор
- Источник №6020 насосная установка для перекачки нефти
- Источник №6021 резервуары для нефти

В целом по территории месторождения выявлено:

при строительно-монтажных работах – 6 стационарных источников загрязнения, из них организованных - 1, неорганизованных - 5;

при бурении скважин - 20 стационарных источников загрязнения, из них организованных - 8, неорганизованных - 12;

при демонтаже и монтаже буровой установки – 3 стационарных источников загрязнения, из них организованных - 1, неорганизованных - 2;

при освоении скважин - 9 стационарных источников загрязнения, из них организованных - 4, неорганизованных - 5.

7. Предположительные сроки начала реализации намечаемой деятельности и ее завершения (включая строительство, эксплуатацию, и погребение объекта).

Предположительные сроки начала реализации намечаемой деятельности – 2025г.


8. Описание видов ресурсов, необходимых для осуществления намечаемой деятельности, включая строительство, эксплуатацию и погребение объектов (с указанием предполагаемых качественных и максимальных количественных характеристик, а также операций, для которых предполагается их использование):

1) земельных участков, их площадей, целевого назначения, предполагаемых сроков использования;

Дополнительного отвода земель не требуется.

2) водных ресурсов с указанием:

предполагаемого источника водоснабжения (системы централизованного водоснабжения, водные объекты, используемые для нецентрализованного

	ТОВАРИЩЕСТВО С ОГРАНИЧЕННОЙ ОТВЕТСТВЕННОСТЬЮ «КМГ ИНЖИНИРИНГ»	
P-OOS.02.2105 – 08/2(8)/1 – 31.12.2025	РАЗДЕЛ ОХРАНА ОКРУЖАЮЩЕЙ СРЕДЫ К ПРОЕКТУ «ИНДИВИДУАЛЬНЫЙ ТЕХНИЧЕСКИЙ ПРОЕКТ НА СТРОИТЕЛЬСТВО ЭКСПЛУАТАЦИОННОЙ ГОРИЗОНТАЛЬНОЙ СКВАЖИНЫ С НАКЛОННЫМ УСТЬЕМ №621 НА МЕСТОРОЖДЕНИИ КОСШАГЫЛ»	стр. 121

водоснабжения, привозная вода), сведений о наличии водоохраных зон и полос, при их отсутствии – вывод о необходимости их установления в соответствии с законодательством Республики Казахстан, а при наличии – об установленных для них запретах и ограничениях, касающихся намечаемой деятельности;

видов водопользования (общее, специальное, обособленное), качества необходимой воды (питьевая, непитьевая);

объемов потребления воды;

операций, для которых планируется использование водных ресурсов;

Территория Атырауской области бедна приточными водами. На территории области распространены обводнительные системы с забором воды из р. Урал. Густота речной сети составляет в среднем от 2 до 4 км на 100 км².

Крупными реками, протекающими по территории области, являются: Урал – главная водная артерия области (общая длина 2534 км, в пределах Казахстана 1084 км), Эмба (712 км), Сагыз (511 км), Ойыл (800 км). Река Урал впадает в Каспийское море в 45-50 км южнее города Атырау. Реки Ойыл, Эмба, Сагиз, Кайнар – имеют течение лишь весной, в период паводка. В низовьях рек образуются протоки, разливы, рукава, заболоченные участки и многочисленные озера, большинство из которых соленые. Летом, высыхая, они превращаются в солончаки. По берегам рек встречаются тополевые, ивовые рощи. Самое крупное озеро области – Индерское (110,5 км²). Водные ресурсы области ограничены и представлены поверхностными и подземными водами.


Исключительная сухость климата, малое количество атмосферных осадков в сочетании с незначительным уклоном поверхности обуславливает резкие колебания водности рек, имеющих в основном снеговое и отчасти грунтовое питание. Только р. Урал сохраняет постоянное течение, а все остальные практически не имеют постоянного стока и слепо оканчиваются в сорах и песках.

Река Урал – является главной водной артерией области, которая впадает в Каспийское море в 45-ти км южнее г. Атырау (общая длина 2534 км, в пределах Казахстана 1084 км). Река Урал используется как источник хозяйственно-питьевого водоснабжения ряда населенных пунктов, г. Атырау, поселков нефтепромыслов и железнодорожных станций, а также для судоходства с выходом в Каспийское море.

Река Урал – единственная не зарегулированная в среднем и нижнем течении река Каспийского бассейна. На территории Казахстана р. Урал входит в состав Урало-Каспийского водохозяйственного бассейна.

Средняя продолжительность паводка – 84 дня, в последние годы до 100 дней. В этот период проходит до 80% годового стока. Среднемноголетний пик паводка приходится на середину мая.

Отличительной чертой рассматриваемой территории является практически повсеместное скопление поверхностных вод во временных и периодически образующихся водотоках, называемых «сорами». Соры представляют собой низинные участки, в которых вода скапливается во время дождей, после чего испаряется, оставляя грязевые равнины, солончаки или засоленные участки. Источниками происхождения этой воды являются атмосферные осадки, а также подземные воды верхнего горизонта, поступающие сюда с восточной части территории и разгружающиеся здесь в пределах периферии новокаспийской равнины. В весенний период, когда атмосферные осадки максимальны и

	ТОВАРИЩЕСТВО С ОГРАНИЧЕННОЙ ОТВЕТСТВЕННОСТЬЮ «КМГ ИНЖИНИРИНГ»	
P-OOS.02.2105 – 08/2(8)/1 – 31.12.2025	РАЗДЕЛ ОХРАНА ОКРУЖАЮЩЕЙ СРЕДЫ К ПРОЕКТУ «ИНДИВИДУАЛЬНЫЙ ТЕХНИЧЕСКИЙ ПРОЕКТ НА СТРОИТЕЛЬСТВО ЭКСПЛУАТАЦИОННОЙ ГОРИЗОНТАЛЬНОЙ СКВАЖИНЫ С НАКЛОННЫМ УСТЬЕМ №621 НА МЕСТОРОЖДЕНИИ КОСШАГЫЛ»	стр. 122

происходит подъем уровня грунтовых вод, уровень воды в сорах поднимается. При спаде уровня подземных вод, естественно снижается и уровень воды в сорах.

Самый верхний водоносный горизонт новокаспийских отложений имеет минерализацию в пределах 20-200 г/дм³, по химическому составу хлоридно-натриевого типа. Коэффициенты фильтрации изменяются в пределах 0,15-0,80 м/сут, что указывает на застойный не дренируемый характер вод. Глубина залегания первого водоносного горизонта изменяется от 0,6-1,0 м, у береговой линии моря до 1,8-4,6 м на остальной территории в зависимости от рельефа.

На месторождении Косшагыл вода для питьевых нужд поставляется в пластиковых бутылках объемом 18,9 литров, вода для бытовых нужд – автоцистернами из близлежащего поселка.

Расчет норм водопотребление и водоотведение на хозяйственно-бытовые нужды при строительстве скважины №621 производится согласно, СНиП 4.01.02-2009. Норма расхода воды (согласно, СНиП 4.01.02-2009) на хоз-питьевые нужды для одного человека составляет – 150,0 л/сут или 0,15м³/сут. Количество работников при строительстве скважины №621 составляет - 15 человек. Объем на хозяйственно-бытовые нужды – 0,00225 тыс. м³/сут, соответственно на цикл строительство составляет – 0,0929 тыс. м³/период или 92,995 м³/период;

3) участков недр с указанием вида и сроков права недропользования, их географические координаты (если они известны);

Все запланированные работы в части недропользования будут проводиться в рамках действующего контракта на недропользование.

4) растительных ресурсов с указанием их видов, объемов, источников приобретения (в том числе мест их заготовки, если планируется их сбор в окружающей среде) и сроков использования, а также сведений о наличии или отсутствии зеленых насаждений в предполагаемом месте осуществления намечаемой деятельности, необходимости их вырубке или переноса, количестве зеленых насаждений, подлежащих вырубке или переносу, а также запланированных к посадке в порядке компенсации;

На территории предполагаемого бурения скважины зеленые насаждения отсутствуют.

5) видов объектов животного мира, их частей, дериватов, полезных свойств и продуктов жизнедеятельности животных с указанием:


объемов пользования животным миром;

предполагаемого места пользования животным миром и вида пользования;

иных источников приобретения объектов животного мира, их частей, дериватов и продуктов жизнедеятельности животных;

операций, для которых планируется использование объектов животного мира;

Использование объектов животного мира, их частей, дериватов, полезных свойств и продуктов жизнедеятельности животных проектом не предполагается.

	ТОВАРИЩЕСТВО С ОГРАНИЧЕННОЙ ОТВЕТСТВЕННОСТЬЮ «КМГ ИНЖИНИРИНГ»	
P-OOS.02.2105 – 08/2(8)/1 – 31.12.2025	РАЗДЕЛ ОХРАНА ОКРУЖАЮЩЕЙ СРЕДЫ К ПРОЕКТУ «ИНДИВИДУАЛЬНЫЙ ТЕХНИЧЕСКИЙ ПРОЕКТ НА СТРОИТЕЛЬСТВО ЭКСПЛУАТАЦИОННОЙ ГОРИЗОНТАЛЬНОЙ СКВАЖИНЫ С НАКЛОННЫМ УСТЬЕМ №621 НА МЕСТОРОЖДЕНИИ КОСШАГЫЛ»	стр. 123

6) *иных ресурсов, необходимых для осуществления намечаемой деятельности (материалов, сырья, изделий, электрической и тепловой энергии) с указанием источника приобретения, объемов и сроков использования;*
Электроснабжение – VOLVO PENTA 1641

7) *риски истощения используемых природных ресурсов, обусловленные их дефицитностью, уникальностью и(или) невозобновляемостью.*


Риски отсутствуют.

9. Описание ожидаемых выбросов загрязняющих веществ в атмосферу: наименования загрязняющих веществ, их классы опасности, предполагаемые объемы выбросов, сведения о веществах, входящих в перечень загрязнителей, данные по которым подлежат внесению в регистр выбросов и переноса загрязнителей в соответствии с правилами ведения регистра выбросов и переноса загрязнителей, утвержденными уполномоченным органом (далее – правила ведения регистра выбросов и переноса загрязнителей).

Железо (II, III) оксиды	Кл.оп:3	0,08991 г/с	0,012743 т/г
Марганец и его соединения	Кл.оп:2	0,00318 г/с	0,00039 т/г
Азота (IV) диоксид	Кл.оп:2	2,41570333 г/с	5,2397 т/г
Азот (II) оксид	Кл.оп:3	2,75419433 г/с	6,53231 т/г
Углерод	Кл.оп:3	0,35689988 г/с	0,8443 т/г
Сера диоксид	Кл.оп:3	0,85921988 г/с	2,07891 т/г
Сероводород	Кл.оп:2	0,00031236 г/с	0,000026 т/г
Углерод оксид	Кл.оп:4	2,05801944 г/с	5,143 т/г
Смесь углеводородов предельных C1-C5		0,18289301 г/с	0,127611т/г
Проп-2-ен-1-аль (Акролеин, Акрилальдегид)	Кл.оп:2	0,0844233 г/с	
		0,198408 т/г	
Формальдегид (Метаналь)	Кл.оп:2	0,08442333г/с	0,199896 т/г
Масло минеральное нефтяное		0,0007 г/с	0,0001 т/г
Алканы C12-19	Кл.оп:4	0,9550977 г/с	2,008842 т/г
Пыль неорганическая, содержащая двуокись кремния в %: более 70	Кл.оп:3		
		0,36093 г/с	0,031175 т/г
Пыль неорганическая, содержащая двуокись кремния в %: 70-20	Кл.оп:3		
		0,0074946 г/с	0,00398 т/г
Пыль абразивная		0,027 г/с	0,0039 т/г
В С Е Г О :		10,24040125г/с	22,425299т/г

10. Описание сбросов загрязняющих веществ: наименования загрязняющих веществ, их классы опасности, предполагаемые объемы сбросов, сведения о веществах, входящих в перечень загрязнителей, данные по которым подлежат внесению в регистр выбросов и переноса загрязнителей в соответствии с правилами ведения регистра выбросов и переноса загрязнителей.

Сбросы загрязняющих веществ отсутствуют.

	ТОВАРИЩЕСТВО С ОГРАНИЧЕННОЙ ОТВЕТСТВЕННОСТЬЮ «КМГ ИНЖИНИРИНГ»	
P-OOS.02.2105 – 08/2(8)/1 – 31.12.2025	РАЗДЕЛ ОХРАНА ОКРУЖАЮЩЕЙ СРЕДЫ К ПРОЕКТУ «ИНДИВИДУАЛЬНЫЙ ТЕХНИЧЕСКИЙ ПРОЕКТ НА СТРОИТЕЛЬСТВО ЭКСПЛУАТАЦИОННОЙ ГОРИЗОНТАЛЬНОЙ СКВАЖИНЫ С НАКЛОННЫМ УСТЬЕМ №621 НА МЕСТОРОЖДЕНИИ КОСШАГЫЛ»	стр. 124

11. Описание отходов, управление которыми относится к намечаемой деятельности: наименования отходов, их виды, предполагаемые объемы, операции, в результате которых они образуются, сведения о наличии или отсутствии возможности превышения пороговых значений, установленных для переноса отходов правилами ведения регистра выбросов и переноса загрязнителей.

Физические и юридические лица, в процессе хозяйственной деятельности которых образуются отходы, обязаны предусмотреть меры безопасного обращения с ними, соблюдать экологические и санитарно-эпидемиологические требования и выполнять мероприятия по их утилизации, обезвреживанию и безопасному удалению.


Согласно ст.335 Экологического Кодекса РК операторы объектов I и (или) II категорий, а также лица, осуществляющие операции по сортировке, обработке, в том числе по обезвреживанию, восстановлению и (или) удалению отходов, обязаны разрабатывать программу управления отходами в соответствии с правилами, утвержденными уполномоченным органом в области охраны окружающей среды.

Программа управления отходами для объектов I категории разрабатывается с учетом необходимости использования наилучших доступных техник в соответствии с заключениями по наилучшим доступным техникам, разрабатываемыми и утверждаемыми в соответствии с Экологическим Кодексом Республики Казахстан от 02.01.2021года № 400-VI ЗРК.

На период бурения скважины образуются отходы:

Буровой шлам – 41,2734 т/г; Отработанный буровой раствор – 179,77 т/г; Промасленные отходы (ветошь) – 0,1524т/г; Отработанные масла – 1,2868 т/г; Коммунальные отходы – 0,1220т/г; Пищевые отходы – 0,3562; Металлолом-0,004т/г; Огарки сварочных электродов-0,0015т/г.

Наименование отходов	Объем накопленных отходов на существующее положение, т/год	Лимит накопления, тонн/год
		1 скв №621
Всего:	-	222,9698
в т.ч. отходов производства	-	222,4915
отходов потребления	-	0,4782
Опасные отходы		
Буровой шлам	-	41,2734
Отработанный буровой раствор	-	179,77
Промасленные отходы (ветошь)	-	0,1524
Отработанные масла	-	1,2868
Не опасные отходы		
Коммунальные отходы	-	0,1220
Пищевые отходы	-	0,3562
Металлолом	-	0,004
Огарки сварочных электродов	-	0,0015

	ТОВАРИЩЕСТВО С ОГРАНИЧЕННОЙ ОТВЕТСТВЕННОСТЬЮ «КМГ ИНЖИНИРИНГ»	
P-OOS.02.2105 – 08/2(8)/1 – 31.12.2025	РАЗДЕЛ ОХРАНА ОКРУЖАЮЩЕЙ СРЕДЫ К ПРОЕКТУ «ИНДИВИДУАЛЬНЫЙ ТЕХНИЧЕСКИЙ ПРОЕКТ НА СТРОИТЕЛЬСТВО ЭКСПЛУАТАЦИОННОЙ ГОРИЗОНТАЛЬНОЙ СКВАЖИНЫ С НАКЛОННЫМ УСТЬЕМ №621 НА МЕСТОРОЖДЕНИИ КОСШАГЫЛ»	стр. 125

Все виды отходы будут вывозиться специализированной организацией согласно договору, специализированная организация будет выбрана перед началом планируемых работ посредством тендера.

12. Перечень разрешений, наличие которых предположительно потребуется для осуществления намечаемой деятельности, и государственных органов, в чью компетенцию входит выдача таких разрешений.

Экологическое разрешение на воздействие

13. Краткое описание текущего состояния компонентов окружающей среды на территории и (или) в акватории, на которых предполагается осуществление намечаемой деятельности, в сравнении с экологическими нормативами или целевыми показателями качества окружающей среды, а при их отсутствии – с гигиеническими нормативами; результаты фоновых исследований, если таковые имеются у инициатора; вывод о необходимости или отсутствии необходимости проведения полевых исследований (при отсутствии или недостаточности результатов фоновых исследований, наличии в предполагаемом месте осуществления намечаемой деятельности объектов, воздействие которых на окружающую среду не изучено или изучено недостаточно, включая объекты исторических загрязнений, бывшие военные полигоны и другие объекты).

АО «Эмбаунайгаз» ведет внутренний учет, формирует и представляет периодические отчеты по результатам производственного экологического контроля в соответствии с требованиями, устанавливаемыми уполномоченным органом в области охраны окружающей среды.


Мониторинговые наблюдения за состоянием атмосферного воздуха на границе санитарно-защитной зоны, согласно утвержденной Программе производственного экологического контроля для АО «Эмбаунайгаз».

По результатам проведенного мониторинга атмосферного воздуха за 2023 год концентрации загрязняющих веществ в приземном слое атмосферного воздуха месторождения Косшагыл на границе СЗЗ находились ниже уровня ПДК.

Наблюдения за динамикой изменения свойств почв осуществляют на стационарных экологических площадках (далее СЭП), на которых проводятся многолетние периодические наблюдения за комплексом показателей свойств почв. Эти наблюдения позволяют выявить тенденции и динамику изменений, структуры и состава почвенного покрова под влиянием действия природных и антропогенных факторов.

Вывод: На территории проектируемого строительства ведется многолетний экологический мониторинг окружающей среды. По результатам многолетнего мониторинга превышения гигиенических нормативов по всем компонентам окружающей среды не выявлено. Необходимость в проведении дополнительных полевых исследований отсутствует.

14. Характеристика возможных форм негативного и положительного воздействий на окружающую среду в результате осуществления намечаемой деятельности, их характер и ожидаемые масштабы с учетом их вероятности,

	ТОВАРИЩЕСТВО С ОГРАНИЧЕННОЙ ОТВЕТСТВЕННОСТЬЮ «КМГ ИНЖИНИРИНГ»	
P-OOS.02.2105 – 08/2(8)/1 – 31.12.2025	РАЗДЕЛ ОХРАНА ОКРУЖАЮЩЕЙ СРЕДЫ К ПРОЕКТУ «ИНДИВИДУАЛЬНЫЙ ТЕХНИЧЕСКИЙ ПРОЕКТ НА СТРОИТЕЛЬСТВО ЭКСПЛУАТАЦИОННОЙ ГОРИЗОНТАЛЬНОЙ СКВАЖИНЫ С НАКЛОННЫМ УСТЬЕМ №621 НА МЕСТОРОЖДЕНИИ КОСШАГЫЛ»	стр. 126

продолжительности, частоты и обратимости, предварительная оценка их существенности в соответствии с приложением 4 к Инструкции по организации и проведению экологической оценки, утвержденной приказом Министра экологии, геологии и природных ресурсов от _____ № _____ (зарегистрирован в Реестре государственной регистрации нормативных правовых актов под номером ____).

Оценка воздействия на окружающую среду в период строительства:

Показатели воздействия			Интегральная оценка воздействия
Пространственный масштаб	Временной масштаб	Интенсивность воздействия	Балл значимости
Атмосферный воздух			
Локальный 1 балл	Кратковременный 1 балл	Слабая 2 балла	2 балла Низкой значимости
Поверхностные воды			
<i>воздействие отсутствует</i>			
Подземные воды			
Локальный 1 балл	Кратковременный 1 балл	Слабая 2 балла	2 балла Низкой значимости
Недра			
Локальный 1 балл	Кратковременный 1 балл	Умеренная 3 балла	3 балла Низкой значимости
Почвы			
Локальный 1 балл	Кратковременный 1 балл	Умеренная 3 балла	3 балла Низкой значимости
Растительность			
Локальный 1 балл	Кратковременный 1 балл	Умеренная 3 балла	3 балла Низкой значимости
Животный мир			
Локальный 1 балл	Кратковременный 1 балл	Слабая 2 балла	2 балла Низкой значимости


При интегральной оценке воздействия «низкая» последствия воздействия испытываются, но величина воздействия находится в пределах от допустимых стандартов до порогового значения, ниже которого воздействие является низким.

15. Характеристика возможных форм трансграничных воздействий на окружающую среду, их характер и ожидаемые масштабы с учетом их вероятности, продолжительности, частоты и обратимости.

Трансграничное воздействие на окружающую среду не предусматривается.

16. Предлагаемые меры по предупреждению, исключению и снижению возможных форм неблагоприятного воздействия на окружающую среду, а также по устранению его последствий.

Конструкция скважины в части надежности и безопасности должна обеспечивать условия охраны недр и природной среды, в первую очередь за счет прочности и долговечности, необходимой глубины спуска колонн, герметичности колонн, а также за счет изоляции флюидопластов и горизонтов друг от друга, от проницаемых пород и дневной поверхности.

	ТОВАРИЩЕСТВО С ОГРАНИЧЕННОЙ ОТВЕТСТВЕННОСТЬЮ «КМГ ИНЖИНИРИНГ»	
P-OOS.02.2105 – 08/2(8)/1 – 31.12.2025	РАЗДЕЛ ОХРАНА ОКРУЖАЮЩЕЙ СРЕДЫ К ПРОЕКТУ «ИНДИВИДУАЛЬНЫЙ ТЕХНИЧЕСКИЙ ПРОЕКТ НА СТРОИТЕЛЬСТВО ЭКСПЛУАТАЦИОННОЙ ГОРИЗОНТАЛЬНОЙ СКВАЖИНЫ С НАКЛОННЫМ УСТЬЕМ №621 НА МЕСТОРОЖДЕНИИ КОСШАГЫЛ»	стр. 127

Проектом предусмотрена конструкция скважины, которая обеспечивает охрану недр, подземных вод и предотвращает возможные осложнения при строительстве скважины.

Проектом предусмотрен ряд технико-технологических мероприятий, направленных на предупреждение и борьбу с водо-, газо-, нефтепроявлениями.


Основным средством, предупреждающим газопроявления в бурящейся скважине, является применение бурового раствора с соответствующими параметрами (плотность, вязкость, водоотдача, СНС и др.).

Для снижения воздействия производимых работ на атмосферный воздух проектом предусмотрен ряд технических и организационных мероприятий:

- усилить контроль за точным соблюдением технологического регламента производства;
- минимизировать работу оборудования на форсированном режиме;
- рассредоточить работу технологического оборудования не задействованных в едином непрерывном технологическом процессе, при работе которого выбросы вредных веществ в атмосферу достигают максимальных значений.

17. Описание возможных альтернатив достижения целей указанной намечаемой деятельности и вариантов ее осуществления (включая использование альтернативных технических и технологических решений и мест расположения объекта).

Альтернативные варианты достижения целей указанной намечаемой деятельности и вариантов ее осуществления не рассматриваются в данном проекте.


	ТОВАРИЩЕСТВО С ОГРАНИЧЕННОЙ ОТВЕТСТВЕННОСТЬЮ «КМГ ИНЖИНИРИНГ»	
P-OOS.02.2105 – 08/2(8)/1 – 31.12.2025	РАЗДЕЛ ОХРАНА ОКРУЖАЮЩЕЙ СРЕДЫ К ПРОЕКТУ «ИНДИВИДУАЛЬНЫЙ ТЕХНИЧЕСКИЙ ПРОЕКТ НА СТРОИТЕЛЬСТВО ЭКСПЛУАТАЦИОННОЙ ГОРИЗОНТАЛЬНОЙ СКВАЖИНЫ С НАКЛОННЫМ УСТЬЕМ №621 НА МЕСТОРОЖДЕНИИ КОСШАГЫЛ»	стр. 128

СПИСОК ЛИТЕРАТУРНЫХ ИСТОЧНИКОВ


- Промышленная экология. Т.А. Хван. г. Ростов-на-Дону 2003г;
- Охрана природы Атырауской области. О.М. Грищенко, Н.А.Дидичин. г. Атырау 1997г;
- Экология и нефтегазовый комплекс. М.Д. Диаров, г. Алматы 2003г;
- Экология Казахстана М.С. Панин, г. Семипалатинск 2005г;
- Экологический Кодекс РК от 2 января 2021 года № 400-VI ЗРК;
- Закон о «Гражданской защите», от 11.04.2014 г (с изменениями и дополнениями по состоянию на 28.02.2023 г.);
- Концепция экологической безопасности Республики Казахстан;
- Приказ Министра экологии, геологии и природных ресурсов Республики Казахстан от 30 июля 2021 года № 280 «Инструкции по организации и проведению экологической оценки»;
- Классификатор отходов. Приказ и.о. Министра экологии, геологии и природных ресурсов Республики Казахстан от 6 августа 2021 года № 314;
- Кодекс РК «О здоровье народа и системе здравоохранения» от 7 июля 2020 года № 360-VI ЗРК;
- Закон РК №219-1 от 23.04.1998г «О радиационной безопасности населения»;
- Приказ Министра здравоохранения РК № ҚР ДСМ-71 от 2 августа 2022 года Гигиенические нормативы к обеспечению радиационной безопасности;
- Приказ Министра здравоохранения Республики Казахстан №26 от 20.02.2023г. «Санитарно-эпидемиологические требования к водоемостикам, местам водозабора для хозяйственно-питьевых целей, хозяйственно-питьевому водоснабжению и местам культурно-бытового водопользования и безопасности водных объектов»;
- № ҚР ДСМ-275/2020 от 15.12.2020г. Санитарно-эпидемиологические требования к обеспечению радиационной безопасности.

Методические указаний и методики:

- Расчет объемов отходов бурения произведен в соответствии с методикой расчета объема образования эмиссий (в части отходов производство, сточных вод) согласно приказом Министра охраны окружающей среды РК от «3» мая 2012 года № 129-п.
- Методика расчета нормативов выбросов вредных веществ от стационарных дизельных установок. Приложение №14 к Приказу Министра охраны окружающей среды Республики Казахстан от 18.04.2008 №100-п.
- Методика расчета нормативов выбросов от неорганизованных источников. Приложение №13 к Приказу Министра охраны окружающей среды Республики Казахстан от 18.04.2008 №100-п.
- РНД 211.2.02.03-2004 «Методика расчета выбросов загрязняющих веществ в атмосферу при сварочных работах (по величинам удельных выбросов)», Астана, 2004г.

	ТОВАРИЩЕСТВО С ОГРАНИЧЕННОЙ ОТВЕТСТВЕННОСТЬЮ «КМГ ИНЖИНИРИНГ»	
P-OOS.02.2105 – 08/2(8)/1 – 31.12.2025	РАЗДЕЛ ОХРАНА ОКРУЖАЮЩЕЙ СРЕДЫ К ПРОЕКТУ «ИНДИВИДУАЛЬНЫЙ ТЕХНИЧЕСКИЙ ПРОЕКТ НА СТРОИТЕЛЬСТВО ЭКСПЛУАТАЦИОННОЙ ГОРИЗОНТАЛЬНОЙ СКВАЖИНЫ С НАКЛОННЫМ УСТЬЕМ №621 НА МЕСТОРОЖДЕНИИ КОСШАГЫЛ»	стр. 129

ПРИЛОЖЕНИЯ

	ТОВАРИЩЕСТВО С ОГРАНИЧЕННОЙ ОТВЕТСТВЕННОСТЬЮ «КМГ ИНЖИНИРИНГ»	
P-OOS.02.2105 – 08/2(8)/1 – 31.12.2025	РАЗДЕЛ ОХРАНА ОКРУЖАЮЩЕЙ СРЕДЫ К ПРОЕКТУ «ИНДИВИДУАЛЬНЫЙ ТЕХНИЧЕСКИЙ ПРОЕКТ НА СТРОИТЕЛЬСТВО ЭКСПЛУАТАЦИОННОЙ ГОРИЗОНТАЛЬНОЙ СКВАЖИНЫ С НАКЛОННЫМ УСТЬЕМ №621 НА МЕСТОРОЖДЕНИИ КОСШАГЫЛ»	стр. 130

Приложение 1 Расчеты Расчеты выбросов вредных веществ в атмосферный воздух

Источник загрязнения: 0001

Источник выделения: 0001 01, электрогенератор с дизельным приводом АД-200

Список литературы:

1. Методика расчета нормативов выбросов вредных веществ от стационарных дизельных установок

Приложение №9 к Приказу Министра охраны окружающей среды и водных ресурсов Республики Казахстан от 12.06.2014 г. № 221-Г
Максимальный расход диз. топлива установкой, кг/час, $G_{FJMAX} = 17.2$

Годовой расход дизельного топлива, т/год, $G_{FGGO} = 1.24$

Примесь: 0301 Азота (IV) диоксид (Азота диоксид) (4)

Оценочное значение среднециклового выброса, г/кг топлива (табл.4), $E_э = 30$

Максимальный разовый выброс, г/с, $_G = G_{FJMAX} \cdot E_э / 3600 = 17.2 \cdot 30 / 3600 = 0.1433333333$

Валовый выброс, т/год, $_M = G_{FGGO} \cdot E_э / 10^3 = 1.24 \cdot 30 / 10^3 = 0.0372$

Примесь: 1325 Формальдегид (Метаналь) (609)

Оценочное значение среднециклового выброса, г/кг топлива (табл.4), $E_э = 1.2$

Максимальный разовый выброс, г/с, $_G = G_{FJMAX} \cdot E_э / 3600 = 17.2 \cdot 1.2 / 3600 = 0.0057333333$

Валовый выброс, т/год, $_M = G_{FGGO} \cdot E_э / 10^3 = 1.24 \cdot 1.2 / 10^3 = 0.001488$

Примесь: 0304 Азот (II) оксид (Азота оксид) (6)

Оценочное значение среднециклового выброса, г/кг топлива (табл.4), $E_э = 39$

Максимальный разовый выброс, г/с, $_G = G_{FJMAX} \cdot E_э / 3600 = 17.2 \cdot 39 / 3600 = 0.1863333333$

Валовый выброс, т/год, $_M = G_{FGGO} \cdot E_э / 10^3 = 1.24 \cdot 39 / 10^3 = 0.04836$


Примесь: 0330 Сера диоксид (Ангидрид сернистый, Сернистый газ, Сера (IV) оксид) (516)

Оценочное значение среднециклового выброса, г/кг топлива (табл.4), $E_э = 10$

Максимальный разовый выброс, г/с, $_G = G_{FJMAX} \cdot E_э / 3600 = 17.2 \cdot 10 / 3600 = 0.0477777778$

Валовый выброс, т/год, $_M = G_{FGGO} \cdot E_э / 10^3 = 1.24 \cdot 10 / 10^3 = 0.0124$

Примесь: 0337 Углерод оксид (Окись углерода, Угарный газ) (584)

	ТОВАРИЩЕСТВО С ОГРАНИЧЕННОЙ ОТВЕТСТВЕННОСТЬЮ «КМГ ИНЖИНИРИНГ»	
P-OOS.02.2105 – 08/2(8)/1 – 31.12.2025	РАЗДЕЛ ОХРАНА ОКРУЖАЮЩЕЙ СРЕДЫ К ПРОЕКТУ «ИНДИВИДУАЛЬНЫЙ ТЕХНИЧЕСКИЙ ПРОЕКТ НА СТРОИТЕЛЬСТВО ЭКСПЛУАТАЦИОННОЙ ГОРИЗОНТАЛЬНОЙ СКВАЖИНЫ С НАКЛОННЫМ УСТЬЕМ №621 НА МЕСТОРОЖДЕНИИ КОСШАГЫЛ»	стр. 131

Оценочное значение среднециклового выброса, г/кг топлива (табл.4), $E_э = 25$

Максимальный разовый выброс, г/с, $G_{FJMAX} \cdot E_э / 3600 = 17.2 \cdot 25 / 3600 = 0.1194444444$

Валовый выброс, т/год, $M_{FGGO} \cdot E_э / 10^3 = 1.24 \cdot 25 / 10^3 = 0.031$

Примесь: 2754 Алканы C12-19 /в пересчете на C/ (Углеводороды предельные C12-C19 (в пересчете на C); Растворитель РПК-265П) (10)

Оценочное значение среднециклового выброса, г/кг топлива (табл.4), $E_э = 12$

Максимальный разовый выброс, г/с, $G_{FJMAX} \cdot E_э / 3600 = 17.2 \cdot 12 / 3600 = 0.0573333333$

Валовый выброс, т/год, $M_{FGGO} \cdot E_э / 10^3 = 1.24 \cdot 12 / 10^3 = 0.01488$

Примесь: 1301 Проп-2-ен-1-аль (Акролеин, Акрилальдегид) (474)

Оценочное значение среднециклового выброса, г/кг топлива (табл.4), $E_э = 1.2$

Максимальный разовый выброс, г/с, $G_{FJMAX} \cdot E_э / 3600 = 17.2 \cdot 1.2 / 3600 = 0.0057333333$

Валовый выброс, т/год, $M_{FGGO} \cdot E_э / 10^3 = 1.24 \cdot 1.2 / 10^3 = 0.001488$

Примесь: 0328 Углерод (Сажа, Углерод черный) (583)


Оценочное значение среднециклового выброса, г/кг топлива (табл.4), $E_э = 5$

Максимальный разовый выброс, г/с, $G_{FJMAX} \cdot E_э / 3600 = 17.2 \cdot 5 / 3600 = 0.0238888889$

Валовый выброс, т/год, $M_{FGGO} \cdot E_э / 10^3 = 1.24 \cdot 5 / 10^3 = 0.0062$

Итоговая таблица:

Код	Наименование ЗВ	Выброс г/с	Выброс т/год
0301	Азота (IV) диоксид (Азота диоксид) (4)	0.1433333333	0.0744
0304	Азот (II) оксид (Азота оксид) (6)	0.1863333333	0.09672
0328	Углерод (Сажа, Углерод черный) (583)	0.0238888889	0.0062
0330	Сера диоксид (Ангидрид сернистый, Сернистый газ, Сера (IV) оксид) (516)	0.0477777778	0.0248
0337	Углерод оксид (Оксид углерода, Угарный газ) (584)	0.1194444444	0.062
1301	Проп-2-ен-1-аль (Акролеин, Акрилальдегид) (474)	0.0057333333	0.001488
1325	Формальдегид (Метаналь) (609)	0.0057333333	0.002976
2754	Алканы C12-19 /в пересчете на C/ (Углеводороды предельные C12-C19 (в пересчете на C); Растворитель РПК-265П) (10)	0.0573333333	0.02976


	ТОВАРИЩЕСТВО С ОГРАНИЧЕННОЙ ОТВЕТСТВЕННОСТЬЮ «КМГ ИНЖИНИРИНГ»		
P-OOS.02.2105 – 08/2(8)/1 – 31.12.2025	РАЗДЕЛ ОХРАНА ОКРУЖАЮЩЕЙ СРЕДЫ К ПРОЕКТУ «ИНДИВИДУАЛЬНЫЙ ТЕХНИЧЕСКИЙ ПРОЕКТ НА СТРОИТЕЛЬСТВО ЭКСПЛУАТАЦИОННОЙ ГОРИЗОНТАЛЬНОЙ СКВАЖИНЫ С НАКЛОННЫМ УСТЬЕМ №621 НА МЕСТОРОЖДЕНИИ КОСШАГЫЛ»		стр. 132

- Источник №6001, выбросы пыли, образуемой при подготовке площадки

№ п.п.	Наименование	Обозначение	Ед.изм.	Количество
1	Исходные данные:			
1.1.	Время работы	t	час/пер	24
1.2.	Количество перерабатываемого грунта	Gп	т/пер	1680
1.3.	Количество перерабатываемого грунта (планировка)	G	т/час	70,00
2	Расчет:			
2.1.	Объем пылевыведения, где			
	$Q = \frac{P_1 * P_2 * P_3 * P_4 * P_5 * P_6 * B * G * 10^6}{3600}$	Q	г/сек	0,08400
	Весовая доля пылевой фракции в материале	P ₁	(табл.1)	0,04
	Доля пыли переходящая в аэрозоль	P ₂	(табл.1)	0,03
	Коэффициент, учитывающий метеоусловий	P ₃	(табл.2)	1,2
	Коэффициент, учитывающий влажность материала	P ₄	(табл.4)	0,01
	Коэффициент, учитывающий крупность материала	P ₅	(табл.5)	0,6
	Коэффициент, учитывающий местные условия	P ₆	(табл.3)	1,0
	Коэффициент, учитывающий высоту пересыпки	B	(табл.7)	0,5
2.2.	Общее пылевыведения*			
	$M = Q * t * 3600 / 10^6$	M	т/пер	0,00726

- Источник №6002, выбросы пыли, образуемой при работе бульдозера

№ п.п.	Наименование	Обозначение	Ед.изм.	Количество
1	Исходные данные:			
1.1.	Время работы	t	час/пер	24
1.2.	Количество перерабатываемого грунта (планировка)	G	т/час	70,00
2	Расчет:			
2.1.	Объем пылевыведения, где			
	$Q = \frac{P_1 * P_2 * P_3 * P_4 * P_5 * P_6 * G * 10^6}{3600}$	Q	г/сек	0,1680
	Весовая доля пылевой фракции в материале	P ₁	(табл.1)	0,04
	Доля пыли переходящая в аэрозоль	P ₂	(табл.1)	0,03
	Коэффициент, учитывающий метеоусловий	P ₃	(табл.2)	1,2
	Коэффициент, учитывающий влажность материала	P ₄	(табл.4)	0,01
	Коэффициент, учитывающий местные условия	P ₆	(табл.5)	1,0
	Коэффициент, учитывающий крупность материала	P ₅	(табл.3)	0,6
2.2.	Общее пылевыведения*			
	$M = Q * t * 3600 / 10^6$	M	т/пер	0,0145


	ТОВАРИЩЕСТВО С ОГРАНИЧЕННОЙ ОТВЕТСТВЕННОСТЬЮ «КМГ ИНЖИНИРИНГ»	
P-OOS.02.2105 – 08/2(8)/1 – 31.12.2025	РАЗДЕЛ ОХРАНА ОКРУЖАЮЩЕЙ СРЕДЫ К ПРОЕКТУ «ИНДИВИДУАЛЬНЫЙ ТЕХНИЧЕСКИЙ ПРОЕКТ НА СТРОИТЕЛЬСТВО ЭКСПЛУАТАЦИОННОЙ ГОРИЗОНТАЛЬНОЙ СКВАЖИНЫ С НАКЛОННЫМ УСТЬЕМ №621 НА МЕСТОРОЖДЕНИИ КОСШАГЫЛ»	стр. 133

- Источник №6003, выбросы пыли, образуемой при работе автосамосвала

№ п.п.	Наименование	Обозначение	Ед.изм.	Количество
1	Исходные данные:			
1.1.	Грузоподъемность	G	т	30
1.2.	Средняя скорость передвижения	V	км/час	5
1.3.	Число ходок транспорта в час	N	ед/час	2,5
1.4.	Средняя протяженность 1 ходки на участке строительства	L	км	0,035
1.5.	Количество перевезенного груза	M	т	1680
1.6.	Площадь кузова	F	м ²	7,5
1.7.	Число машин, работающих на строительном участке	n	ед	1
1.8.	Время работы	t	ч/пер	24
2	Расчет:			
2.1.	Объем пылевыведения, где			
	$C_1 * C_2 * C_3 * N * L * q_1 * C_6 * C_7$			
	$Q = \frac{C_1 * C_2 * C_3 * N * L * q_1 * C_6 * C_7}{3600} + C_4 * C_5 * C_6 * q_2 * F * n$, г/сек			0,00063
	коэф., зависящий от грузопод.	C ₁	(таблица 9)	1,0
	коэф., учит. ск. скорость передв.	C ₂	(таблица 10)	0,6
	коэф., учит. состояние дорог	C ₃	(таблица 11)	1,0
	пылевыведение на 1 км. пробега	q ₁	г/км	1450
	коэф., учит. профиль поверхности	C ₄		1,4
	коэф., зависящий от скорости обдува	C ₅	(таблица 12)	1,2
	коэф., учит. влажность материала	C ₆	(таблица 4)	0,01
	пылевыведение с единицы площади	q ₂	(таблица 6)	0,004
	коэф., учит. крупность материала	C ₇		0,6
2.2.	Общее пылевыведения*			
	$M = Q * t * 3600 / 10^6$	M	т/пер	0,000055


- Источник №6004, выбросы пыли, образуемой при уплотнении грунта катками

№ п.п.	Наименование	Обозначение	Ед.изм.	Количество
1	Исходные данные:			
1.1.	Средняя скорость передвижения	V	км/час	3,5
1.2.	Число ходок транспорта в час	N	ед/час	1,0
1.3.	Средняя протяженность 1 ходки на участке строительства	L	км	1,0
1.4.	Время работы	t	час/пер	24
2	Расчет:			
2.1.	Объем пылевыведения, где			
	$C_1 * C_2 * C_3 * N * L * g_1$			
	$M_{сек} = \frac{C_1 * C_2 * C_3 * N * L * g_1}{3600}$	M _{сек}	г/сек	0,1083333
	Коэффициент, зависящий от грузоподъемности	C ₁	(табл.9)	1,3
	Коэффициент, учитывающий средний скорость передвижения	C ₂	(табл.10)	0,6
	Коэффициент, учитывающий состояние дорог	C ₃	(табл.11)	1,0
	Пылевыведение на 1 км пробега	g ₁	г/км	500
2.2.	Общее пылевыведения*			
	$M = M_{сек} * t * 3600 / 10^6$		т/пер	0,00936

	ТОВАРИЩЕСТВО С ОГРАНИЧЕННОЙ ОТВЕТСТВЕННОСТЬЮ «КМГ ИНЖИНИРИНГ»		
P-OOS.02.2105 – 08/2(8)/1 – 31.12.2025	РАЗДЕЛ ОХРАНА ОКРУЖАЮЩЕЙ СРЕДЫ К ПРОЕКТУ «ИНДИВИДУАЛЬНЫЙ ТЕХНИЧЕСКИЙ ПРОЕКТ НА СТРОИТЕЛЬСТВО ЭКСПЛУАТАЦИОННОЙ ГОРИЗОНТАЛЬНОЙ СКВАЖИНЫ С НАКЛОННЫМ УСТЬЕМ №621 НА МЕСТОРОЖДЕНИИ КОСШАГЫЛ»		стр. 134

• Источник №6005-01, резервуар для дизельного топлива

Имеется одна горизонтальная 2 емкости объемом по 40 м ³							
Общий расход:		1,24	т/г				
n		2,0	шт.				
h		2,5	м				
d		0,09	м				
t		3	суток				
Выбросы паров нефтепродуктов рассчитываются по формулам [при этом выбросы индивидуальных компонентов по группам рассчитываются по формулам (5.2.4 и 5.2.5)]:							
· максимальные выбросы:							
M = $\frac{C_1 \times K_p^{\max} \times V_q^{\max}}{3600}$, г/с		(6.2.1)	0,01132444	г/с	
K _p ^{max} - опытные коэффициенты, принимаются по Приложению 8;							
V _q ^{max} - макс/ный объем паров/ной смеси, вытесняемой из резервуаров во время его закачки, м ³ /час;						10,4	
· годовые выбросы:							
G = (Y _{оз} × B _{оз} + Y _{вл} × B _{вл}) × K _p ^{max} × 10 ⁻⁶ + G _{хр} × K _{нп} × N _p		, т/год		(6.2.2)	0,001569	т/год	
где:							
Y _{оз} , Y _{вл} - средние удельные выбросы из резервуара соответственно в осенне-зимний и весенне-летний периоды года, г/т, принимаются по Приложению 12;							
				Y _{оз} - 2,36	Y _{вл} - 3,15		
B _{оз} , B _{вл} - Количество закачиваемой в резервуар нефтепродукта в осенне-зимний и весенне-летний период, тонн;							
				B _{оз} - 0,6	B _{вл} - 0,6		
C ₁ - концентрация паров нефтепродукта в резервуаре, г/м ³ , принимается по Приложению 12;							
G _{хр} - выбросы паров нефтепродуктов при хранении бензина автомобильного в одном резервуаре, т/год, принимаются по Приложению 13;							
K _{нп} - опытный коэффициент, принимается по Приложению 12;							
N _p - количество резервуаров, шт.							
Значения концентраций алканы C ₁₂ -C ₁₉ (Растворитель РПК-265П) в пересчете на углерода и сероводороды приведены в Приложении 14 (C _i мас %).							
Максимально-разовый выброс:		M = C _i * M / 100, г/с		(5.2.4)			
Среднегодовые выбросы:		G = C _i * G / 100, т/г		(5.2.5)			
Идентификация состава выбросов							
Определяемый параметр		Углеводороды					
		предельные C ₁₂ -C ₁₉	непредельные	ароматические	сероводород		
C _i мас %		99,72	-	0,15	0,28		
M _i , г/с		0,01129	-	- ^{*)}	0,00003		
G _i , т/г		0,00157	-	- ^{*)}	0,00000		
*) Условно отнесены к C ₁₂ -C ₁₉							
РНД 211.2.02.09-2004 "Методические указания по определению выбросов загрязняющих веществ в атмосферу из резервуаров" Астана, 2004г.							
Номер источника	Наименование оборудования, вид технологического потока	Величина утечки, кг/ч	Расчетная доля уплотнений, потерявших герметичность	Количество оборудования	Время работы	Максимальный выброс, г/с	Годовой выброс, т/год
1	2	3	4	5	6	7	8
Расчет выбросов в атмосферу выполнен по удельным показателям: "Методических указаний расчета выбросов от предприятий, осуществляющих хранение и реализацию нефтепродуктов (нефтебазы, АЗС) и других жидкостей и газов (Приложение к приказу Министра ООС РК от 29.07.2011г. №196-п)							
	Площадка емкостей дизтоплива						
	Насосы перекачки	дизтопливо	0,04	1	2	0	0,0222
		одновременно в работе			2		
	ФС	дизтопливо	0,000288	0,02	20	72	0,000032
	ЗРА	дизтопливо	0,006588	0,07	10	72	0,001281
ИТОГО от источника	Дизтопливо						0,0235
	В том числе:				%		
	Сероводород				0,28	0,00007	0,00000
	Углеводороды C ₁₂ -C ₁₉ *				99,72	0,02347	0,00034
ВСЕГО от источника		0333	Сероводород			0,000098	0,000005
		2754	Углеводороды предельные C ₁₂ -C ₁₉			0,034762	0,001910

	ТОВАРИЩЕСТВО С ОГРАНИЧЕННОЙ ОТВЕТСТВЕННОСТЬЮ «КМГ ИНЖИНИРИНГ»	
P-OOS.02.2105 – 08/2(8)/1 – 31.12.2025	РАЗДЕЛ ОХРАНА ОКРУЖАЮЩЕЙ СРЕДЫ К ПРОЕКТУ «ИНДИВИДУАЛЬНЫЙ ТЕХНИЧЕСКИЙ ПРОЕКТ НА СТРОИТЕЛЬСТВО ЭКСПЛУАТАЦИОННОЙ ГОРИЗОНТАЛЬНОЙ СКВАЖИНЫ С НАКЛОННЫМ УСТЬЕМ №621 НА МЕСТОРОЖДЕНИИ КОСШАГЫЛ»	стр. 135

при бурении:

Источник загрязнения: 0002

Источник выделения: 0002 01, электрогенератор с дизельным приводом Volvo Penta 1641

Список литературы:

1. Методика расчета нормативов выбросов вредных веществ от стационарных дизельных установок

Приложение №9 к Приказу Министра охраны окружающей среды и водных ресурсов Республики Казахстан от 12.06.2014 г. № 221-Г

Максимальный расход диз. топлива установкой, кг/час, $G_{FJMAX} = 26.66$

Годовой расход дизельного топлива, т/год, $G_{FGGO} = 20.07$

Примесь: 0301 Азота (IV) диоксид (Азота диоксид) (4)

Оценочное значение среднециклового выброса, г/кг топлива (табл.4), $E_э = 30$

Максимальный разовый выброс, г/с, $_G = G_{FJMAX} \cdot E_э / 3600 = 26.66 \cdot 30 / 3600 = 0.22216666667$

Валовый выброс, т/год, $_M = G_{FGGO} \cdot E_э / 10^3 = 20.07 \cdot 30 / 10^3 = 0.6021$

Примесь: 1325 Формальдегид (Метаналь) (609)

Оценочное значение среднециклового выброса, г/кг топлива (табл.4), $E_э = 1.2$

Максимальный разовый выброс, г/с, $_G = G_{FJMAX} \cdot E_э / 3600 = 26.66 \cdot 1.2 / 3600 = 0.00888666667$

Валовый выброс, т/год, $_M = G_{FGGO} \cdot E_э / 10^3 = 20.07 \cdot 1.2 / 10^3 = 0.024084$

Примесь: 0304 Азот (II) оксид (Азота оксид) (6)

Оценочное значение среднециклового выброса, г/кг топлива (табл.4), $E_э = 39$

Максимальный разовый выброс, г/с, $_G = G_{FJMAX} \cdot E_э / 3600 = 26.66 \cdot 39 / 3600 = 0.28881666667$


Валовый выброс, т/год, $_M = G_{FGGO} \cdot E_э / 10^3 = 20.07 \cdot 39 / 10^3 = 0.78273$

Примесь: 0330 Сера диоксид (Ангидрид сернистый, Сернистый газ, Сера (IV) оксид) (516)

Оценочное значение среднециклового выброса, г/кг топлива (табл.4), $E_э = 10$

Максимальный разовый выброс, г/с, $_G = G_{FJMAX} \cdot E_э / 3600 = 26.66 \cdot 10 / 3600 = 0.07405555556$

Валовый выброс, т/год, $_M = G_{FGGO} \cdot E_э / 10^3 = 20.07 \cdot 10 / 10^3 = 0.2007$

	ТОВАРИЩЕСТВО С ОГРАНИЧЕННОЙ ОТВЕТСТВЕННОСТЬЮ «КМГ ИНЖИНИРИНГ»	
P-OOS.02.2105 – 08/2(8)/1 – 31.12.2025	РАЗДЕЛ ОХРАНА ОКРУЖАЮЩЕЙ СРЕДЫ К ПРОЕКТУ «ИНДИВИДУАЛЬНЫЙ ТЕХНИЧЕСКИЙ ПРОЕКТ НА СТРОИТЕЛЬСТВО ЭКСПЛУАТАЦИОННОЙ ГОРИЗОНТАЛЬНОЙ СКВАЖИНЫ С НАКЛОННЫМ УСТЬЕМ №621 НА МЕСТОРОЖДЕНИИ КОСШАГЫЛ»	стр. 136

Примесь: 0337 Углерод оксид (Окись углерода, Угарный газ) (584)

Оценочное значение среднециклового выброса, г/кг топлива (табл.4), $E_э = 25$

Максимальный разовый выброс, г/с, $_G = G_{FJMAX} \cdot E_э / 3600 = 26.66 \cdot 25 / 3600 = 0.18513888889$

Валовый выброс, т/год, $_M = G_{FGGO} \cdot E_э / 10^3 = 20.07 \cdot 25 / 10^3 = 0.50175$

Примесь: 2754 Алканы C12-19 /в пересчете на C/ (Углеводороды предельные C12-C19 (в пересчете на C); Растворитель РПК-265П) (10)

Оценочное значение среднециклового выброса, г/кг топлива (табл.4), $E_э = 12$

Максимальный разовый выброс, г/с, $_G = G_{FJMAX} \cdot E_э / 3600 = 26.66 \cdot 12 / 3600 = 0.08886666667$

Валовый выброс, т/год, $_M = G_{FGGO} \cdot E_э / 10^3 = 20.07 \cdot 12 / 10^3 = 0.24084$

Примесь: 1301 Проп-2-ен-1-аль (Акролеин, Акрилальдегид) (474)

Оценочное значение среднециклового выброса, г/кг топлива (табл.4), $E_э = 1.2$

Максимальный разовый выброс, г/с, $_G = G_{FJMAX} \cdot E_э / 3600 = 26.66 \cdot 1.2 / 3600 = 0.00888666667$

Валовый выброс, т/год, $_M = G_{FGGO} \cdot E_э / 10^3 = 20.07 \cdot 1.2 / 10^3 = 0.024084$

Примесь: 0328 Углерод (Сажа, Углерод черный) (583)


Оценочное значение среднециклового выброса, г/кг топлива (табл.4), $E_э = 5$

Максимальный разовый выброс, г/с, $_G = G_{FJMAX} \cdot E_э / 3600 = 26.66 \cdot 5 / 3600 = 0.03702777778$

Валовый выброс, т/год, $_M = G_{FGGO} \cdot E_э / 10^3 = 20.07 \cdot 5 / 10^3 = 0.10035$

Итоговая таблица:

Код	Наименование ЗВ	Выброс г/с	Выброс т/год
0301	Азота (IV) диоксид (Азота диоксид) (4)	0.22216666667	0.6021
0304	Азот (II) оксид (Азота оксид) (6)	0.28881666667	0.78273
0328	Углерод (Сажа, Углерод черный) (583)	0.03702777778	0.10035
0330	Сера диоксид (Ангидрид сернистый, Сернистый газ, Сера (IV) оксид) (516)	0.07405555556	0.2007
0337	Углерод оксид (Окись углерода, Угарный газ) (584)	0.18513888889	0.50175
1301	Проп-2-ен-1-аль (Акролеин, Акрилальдегид) (474)	0.00888666667	0.024084
1325	Формальдегид (Метаналь) (609)	0.00888666667	0.024084
2754	Алканы C12-19 /в пересчете на C/ (Углеводороды предельные C12-C19 (в пересчете на C); Растворитель РПК-265П) (10)	0.08886666667	0.24084

	ТОВАРИЩЕСТВО С ОГРАНИЧЕННОЙ ОТВЕТСТВЕННОСТЬЮ «КМГ ИНЖИНИРИНГ»	
P-OOS.02.2105 – 08/2(8)/1 – 31.12.2025	РАЗДЕЛ ОХРАНА ОКРУЖАЮЩЕЙ СРЕДЫ К ПРОЕКТУ «ИНДИВИДУАЛЬНЫЙ ТЕХНИЧЕСКИЙ ПРОЕКТ НА СТРОИТЕЛЬСТВО ЭКСПЛУАТАЦИОННОЙ ГОРИЗОНТАЛЬНОЙ СКВАЖИНЫ С НАКЛОННЫМ УСТЬЕМ №621 НА МЕСТОРОЖДЕНИИ КОСШАГЫЛ»	стр. 137

- Источник №0003-01 буровой насос с дизельным приводом САТ 3512

Источник загрязнения: 0003

Источник выделения: 0003 01, буровой насос с дизельным приводом САТ 3512

Список литературы:

1. Методика расчета нормативов выбросов вредных веществ от стационарных дизельных установок

Приложение №9 к Приказу Министра охраны окружающей среды и водных ресурсов Республики Казахстан от 12.06.2014 г. № 221-Г

Максимальный расход диз. топлива установкой, кг/час, $G_{FJMAX} = 49.88$

Годовой расход дизельного топлива, т/год, $G_{FGGO} =$

Годовой расход дизельного топлива, т/год, $G_{FGGO} = 0$

Годовой расход дизельного топлива, т/год, $G_{FGGO} = 0$

Годовой расход дизельного топлива, т/год, $G_{FGGO} = 37.54$

Примесь: 0301 Азота (IV) диоксид (Азота диоксид) (4)

Оценочное значение среднециклового выброса, г/кг топлива (табл.4), $E_э = 30$

Максимальный разовый выброс, г/с, $_G = G_{FJMAX} \cdot E_э / 3600 = 49.88 \cdot 30 / 3600 = 0.41566666667$

Валовый выброс, т/год, $_M = G_{FGGO} \cdot E_э / 10^3 = 37.54 \cdot 30 / 10^3 = 1.1262$

Примесь: 1325 Формальдегид (Метаналь) (609)

Оценочное значение среднециклового выброса, г/кг топлива (табл.4), $E_э = 1.2$

Максимальный разовый выброс, г/с, $_G = G_{FJMAX} \cdot E_э / 3600 = 49.88 \cdot 1.2 / 3600 = 0.01662666667$

Валовый выброс, т/год, $_M = G_{FGGO} \cdot E_э / 10^3 = 37.54 \cdot 1.2 / 10^3 = 0.045048$

Примесь: 0304 Азот (II) оксид (Азота оксид) (6)

Оценочное значение среднециклового выброса, г/кг топлива (табл.4), $E_э = 39$

Максимальный разовый выброс, г/с, $_G = G_{FJMAX} \cdot E_э / 3600 = 49.88 \cdot 39 / 3600 = 0.54036666667$

Валовый выброс, т/год, $_M = G_{FGGO} \cdot E_э / 10^3 = 37.54 \cdot 39 / 10^3 = 1.46406$


Примесь: 0330 Сера диоксид (Ангидрид сернистый, Сернистый газ, Сера (IV) оксид) (516)

Оценочное значение среднециклового выброса, г/кг топлива (табл.4), $E_э = 10$

Максимальный разовый выброс, г/с, $_G = G_{FJMAX} \cdot E_э / 3600 = 49.88 \cdot 10 / 3600 = 0.13855555556$

Валовый выброс, т/год, $_M = G_{FGGO} \cdot E_э / 10^3 = 37.54 \cdot 10 / 10^3 = 0.3754$

Примесь: 0337 Углерод оксид (Окись углерода, Угарный газ) (584)

	ТОВАРИЩЕСТВО С ОГРАНИЧЕННОЙ ОТВЕТСТВЕННОСТЬЮ «КМГ ИНЖИНИРИНГ»	
P-OOS.02.2105 – 08/2(8)/1 – 31.12.2025	РАЗДЕЛ ОХРАНА ОКРУЖАЮЩЕЙ СРЕДЫ К ПРОЕКТУ «ИНДИВИДУАЛЬНЫЙ ТЕХНИЧЕСКИЙ ПРОЕКТ НА СТРОИТЕЛЬСТВО ЭКСПЛУАТАЦИОННОЙ ГОРИЗОНТАЛЬНОЙ СКВАЖИНЫ С НАКЛОННЫМ УСТЬЕМ №621 НА МЕСТОРОЖДЕНИИ КОСШАГЫЛ»	стр. 138

Оценочное значение среднециклового выброса, г/кг топлива (табл.4), $E_э =$
25

Максимальный разовый выброс, г/с, $_G = G_{FMAX} \cdot E_э / 3600 = 49.88 \cdot 25 / 3600 =$
0.34638888889

Валовый выброс, т/год, $_M = G_{FGGO} \cdot E_э / 10^3 = 37.54 \cdot 25 / 10^3 =$ **0.9385**

Примесь: 2754 Алканы C12-19 /в пересчете на C/ (Углеводороды предельные C12-C19 (в пересчете на C); Растворитель РПК-265П) (10)

Оценочное значение среднециклового выброса, г/кг топлива (табл.4), $E_э =$
12

Максимальный разовый выброс, г/с, $_G = G_{FMAX} \cdot E_э / 3600 = 49.88 \cdot 12 / 3600 =$
0.16626666667

Валовый выброс, т/год, $_M = G_{FGGO} \cdot E_э / 10^3 = 37.54 \cdot 12 / 10^3 =$ **0.45048**

Примесь: 1301 Проп-2-ен-1-аль (Акролеин, Акрилальдегид) (474)

Оценочное значение среднециклового выброса, г/кг топлива (табл.4), $E_э =$
1.2

Максимальный разовый выброс, г/с, $_G = G_{FMAX} \cdot E_э / 3600 = 49.88 \cdot 1.2 / 3600 =$
0.01662666667

Валовый выброс, т/год, $_M = G_{FGGO} \cdot E_э / 10^3 = 37.54 \cdot 1.2 / 10^3 =$ **0.045048**

Примесь: 0328 Углерод (Сажа, Углерод черный) (583)


Оценочное значение среднециклового выброса, г/кг топлива (табл.4), $E_э =$
5

Максимальный разовый выброс, г/с, $_G = G_{FMAX} \cdot E_э / 3600 = 49.88 \cdot 5 / 3600 =$
0.06927777778

Валовый выброс, т/год, $_M = G_{FGGO} \cdot E_э / 10^3 = 37.54 \cdot 5 / 10^3 =$ **0.1877**

Итоговая таблица:

Код	Наименование ЗВ	Выброс г/с	Выброс т/год
0301	Азота (IV) диоксид (Азота диоксид) (4)	0.41566666667	1.1262
0304	Азот (II) оксид (Азота оксид) (6)	0.54036666667	1.46406
0328	Углерод (Сажа, Углерод черный) (583)	0.06927777778	0.1877
0330	Сера диоксид (Ангидрид сернистый, Сернистый газ, Сера (IV) оксид) (516)	0.13855555556	0.3754
0337	Углерод оксид (Окись углерода, Угарный газ) (584)	0.34638888889	0.9385
1301	Проп-2-ен-1-аль (Акролеин, Акрилальдегид) (474)	0.01662666667	0.045048
1325	Формальдегид (Метаналь) (609)	0.01662666667	0.045048
2754	Алканы C12-19 /в пересчете на C/ (Углеводороды предельные C12-C19 (в пересчете на C); Растворитель РПК-265П) (10)	0.16626666667	0.45048

	ТОВАРИЩЕСТВО С ОГРАНИЧЕННОЙ ОТВЕТСТВЕННОСТЬЮ «КМГ ИНЖИНИРИНГ»	
P-OOS.02.2105 – 08/2(8)/1 – 31.12.2025	РАЗДЕЛ ОХРАНА ОКРУЖАЮЩЕЙ СРЕДЫ К ПРОЕКТУ «ИНДИВИДУАЛЬНЫЙ ТЕХНИЧЕСКИЙ ПРОЕКТ НА СТРОИТЕЛЬСТВО ЭКСПЛУАТАЦИОННОЙ ГОРИЗОНТАЛЬНОЙ СКВАЖИНЫ С НАКЛОННЫМ УСТЬЕМ №621 НА МЕСТОРОЖДЕНИИ КОСШАГЫЛ»	стр. 139

Источник №0004 01, электрогенератор с дизельным приводом CAT C18

Источник загрязнения: 0004

Источник выделения: 0004 01, электрогенератор с дизельным приводом CAT C18

Список литературы:

1. Методика расчета нормативов выбросов вредных веществ от стационарных дизельных установок

Приложение №9 к Приказу Министра охраны окружающей среды и водных ресурсов Республики Казахстан от 12.06.2014 г. № 221-Г

Максимальный расход диз. топлива установкой, кг/час, $G_{FJMAX} = 17.2$

Годовой расход дизельного топлива, т/год, $G_{FGGO} = 12.95$

Примесь: 0301 Азота (IV) диоксид (Азота диоксид) (4)

Оценочное значение среднециклового выброса, г/кг топлива (табл.4), $E_э = 30$

Максимальный разовый выброс, г/с, $_G_ = G_{FJMAX} \cdot E_э / 3600 = 17.2 \cdot 30 / 3600 = 0.1433333333$

Валовый выброс, т/год, $_M_ = G_{FGGO} \cdot E_э / 10^3 = 12.95 \cdot 30 / 10^3 = 0.3885$

Примесь: 1325 Формальдегид (Метаналь) (609)

Оценочное значение среднециклового выброса, г/кг топлива (табл.4), $E_э = 1.2$

Максимальный разовый выброс, г/с, $_G_ = G_{FJMAX} \cdot E_э / 3600 = 17.2 \cdot 1.2 / 3600 = 0.0057333333$

Валовый выброс, т/год, $_M_ = G_{FGGO} \cdot E_э / 10^3 = 12.95 \cdot 1.2 / 10^3 = 0.01554$

Примесь: 0304 Азот (II) оксид (Азота оксид) (6)

Оценочное значение среднециклового выброса, г/кг топлива (табл.4), $E_э = 39$

Максимальный разовый выброс, г/с, $_G_ = G_{FJMAX} \cdot E_э / 3600 = 17.2 \cdot 39 / 3600 = 0.1863333333$


Валовый выброс, т/год, $_M_ = G_{FGGO} \cdot E_э / 10^3 = 12.95 \cdot 39 / 10^3 = 0.50505$

Примесь: 0330 Сера диоксид (Ангидрид сернистый, Сернистый газ, Сера (IV) оксид) (516)

Оценочное значение среднециклового выброса, г/кг топлива (табл.4), $E_э = 10$

Максимальный разовый выброс, г/с, $_G_ = G_{FJMAX} \cdot E_э / 3600 = 17.2 \cdot 10 / 3600 = 0.0477777778$

Валовый выброс, т/год, $_M_ = G_{FGGO} \cdot E_э / 10^3 = 12.95 \cdot 10 / 10^3 = 0.1295$

	ТОВАРИЩЕСТВО С ОГРАНИЧЕННОЙ ОТВЕТСТВЕННОСТЬЮ «КМГ ИНЖИНИРИНГ»	
P-OOS.02.2105 – 08/2(8)/1 – 31.12.2025	РАЗДЕЛ ОХРАНА ОКРУЖАЮЩЕЙ СРЕДЫ К ПРОЕКТУ «ИНДИВИДУАЛЬНЫЙ ТЕХНИЧЕСКИЙ ПРОЕКТ НА СТРОИТЕЛЬСТВО ЭКСПЛУАТАЦИОННОЙ ГОРИЗОНТАЛЬНОЙ СКВАЖИНЫ С НАКЛОННЫМ УСТЬЕМ №621 НА МЕСТОРОЖДЕНИИ КОСШАГЫЛ»	стр. 140

Примесь: 0337 Углерод оксид (Окись углерода, Угарный газ) (584)

Оценочное значение среднециклового выброса, г/кг топлива (табл.4), $E_э =$
25

Максимальный разовый выброс, г/с, $_G = G_{FJMAX} \cdot E_э / 3600 = 17.2 \cdot 25 / 3600 =$
0.119444444444

Валовый выброс, т/год, $_M = G_{FGGO} \cdot E_э / 10^3 = 12.95 \cdot 25 / 10^3 =$ **0.32375**

Примесь: 2754 Алканы C12-19 /в пересчете на C/ (Углеводороды предельные C12-C19 (в пересчете на C); Растворитель РПК-265П) (10)

Оценочное значение среднециклового выброса, г/кг топлива (табл.4), $E_э =$
12

Максимальный разовый выброс, г/с, $_G = G_{FJMAX} \cdot E_э / 3600 = 17.2 \cdot 12 / 3600 =$
0.057333333333

Валовый выброс, т/год, $_M = G_{FGGO} \cdot E_э / 10^3 = 12.95 \cdot 12 / 10^3 =$ **0.1554**

Примесь: 1301 Проп-2-ен-1-аль (Акролеин, Акриальдегид) (474)

Оценочное значение среднециклового выброса, г/кг топлива (табл.4), $E_э =$
1.2

Максимальный разовый выброс, г/с, $_G = G_{FJMAX} \cdot E_э / 3600 = 17.2 \cdot 1.2 / 3600 =$
0.005733333333

Валовый выброс, т/год, $_M = G_{FGGO} \cdot E_э / 10^3 = 12.95 \cdot 1.2 / 10^3 =$ **0.01554**

Примесь: 0328 Углерод (Сажа, Углерод черный) (583)


Оценочное значение среднециклового выброса, г/кг топлива (табл.4), $E_э =$
5

Максимальный разовый выброс, г/с, $_G = G_{FJMAX} \cdot E_э / 3600 = 17.2 \cdot 5 / 3600 =$
0.023888888889

Валовый выброс, т/год, $_M = G_{FGGO} \cdot E_э / 10^3 = 12.95 \cdot 5 / 10^3 =$ **0.06475**

Итоговая таблица:

Код	Наименование ЗВ	Выброс г/с	Выброс т/год
0301	Азота (IV) диоксид (Азота диоксид) (4)	0.143333333333	0.3885
0304	Азот (II) оксид (Азота оксид) (6)	0.186333333333	0.50505
0328	Углерод (Сажа, Углерод черный) (583)	0.023888888889	0.06475
0330	Сера диоксид (Ангидрид сернистый, Сернистый газ, Сера (IV) оксид) (516)	0.047777777778	0.1295
0337	Углерод оксид (Окись углерода, Угарный газ) (584)	0.119444444444	0.32375
1301	Проп-2-ен-1-аль (Акролеин, Акриальдегид) (474)	0.005733333333	0.01554
1325	Формальдегид (Метаналь) (609)	0.005733333333	0.01554

	ТОВАРИЩЕСТВО С ОГРАНИЧЕННОЙ ОТВЕТСТВЕННОСТЬЮ «КМГ ИНЖИНИРИНГ»	
P-OOS.02.2105 – 08/2(8)/1 – 31.12.2025	РАЗДЕЛ ОХРАНА ОКРУЖАЮЩЕЙ СРЕДЫ К ПРОЕКТУ «ИНДИВИДУАЛЬНЫЙ ТЕХНИЧЕСКИЙ ПРОЕКТ НА СТРОИТЕЛЬСТВО ЭКСПЛУАТАЦИОННОЙ ГОРИЗОНТАЛЬНОЙ СКВАЖИНЫ С НАКЛОННЫМ УСТЬЕМ №621 НА МЕСТОРОЖДЕНИИ КОСШАГЫЛ»	стр. 141

2754	Алканы C12-19 /в пересчете на C/ (Углеводороды предельные C12-C19 (в пересчете на C); Растворитель РПК-265П) (10)	0.05733333333	0.1554
------	---	---------------	--------

Источник загрязнения: 0005

Источник выделения: 0005 01, осветительная мачта с дизельным двигателем

Список литературы:

1. Методика расчета нормативов выбросов вредных веществ от стационарных дизельных установок

Приложение №9 к Приказу Министра охраны окружающей среды и водных ресурсов Республики Казахстан от 12.06.2014 г. № 221-Г

Максимальный расход диз. топлива установкой, кг/час, $G_{FJMAX} = 2.15$

Годовой расход дизельного топлива, т/год, $G_{FGGO} = 0.81$

Примесь: 0301 Азота (IV) диоксид (Азота диоксид) (4)

Оценочное значение среднециклового выброса, г/кг топлива (табл.4), $E_э = 30$

Максимальный разовый выброс, г/с, $_G = G_{FJMAX} \cdot E_э / 3600 = 2.15 \cdot 30 / 3600 = 0.01791666667$

Валовый выброс, т/год, $_M = G_{FGGO} \cdot E_э / 10^3 = 0.81 \cdot 30 / 10^3 = 0.0243$

Примесь: 1325 Формальдегид (Метаналь) (609)

Оценочное значение среднециклового выброса, г/кг топлива (табл.4), $E_э = 1.2$

Максимальный разовый выброс, г/с, $_G = G_{FJMAX} \cdot E_э / 3600 = 2.15 \cdot 1.2 / 3600 = 0.00071666667$

Валовый выброс, т/год, $_M = G_{FGGO} \cdot E_э / 10^3 = 0.81 \cdot 1.2 / 10^3 = 0.000972$

Примесь: 0304 Азот (II) оксид (Азота оксид) (6)

Оценочное значение среднециклового выброса, г/кг топлива (табл.4), $E_э = 39$


Максимальный разовый выброс, г/с, $_G = G_{FJMAX} \cdot E_э / 3600 = 2.15 \cdot 39 / 3600 = 0.02329166667$

Валовый выброс, т/год, $_M = G_{FGGO} \cdot E_э / 10^3 = 0.81 \cdot 39 / 10^3 = 0.03159$

Примесь: 0330 Сера диоксид (Ангидрид сернистый, Сернистый газ, Сера (IV) оксид) (516)

Оценочное значение среднециклового выброса, г/кг топлива (табл.4), $E_э = 10$

Максимальный разовый выброс, г/с, $_G = G_{FJMAX} \cdot E_э / 3600 = 2.15 \cdot 10 / 3600 = 0.00597222222$

	ТОВАРИЩЕСТВО С ОГРАНИЧЕННОЙ ОТВЕТСТВЕННОСТЬЮ «КМГ ИНЖИНИРИНГ»	
P-OOS.02.2105 – 08/2(8)/1 – 31.12.2025	РАЗДЕЛ ОХРАНА ОКРУЖАЮЩЕЙ СРЕДЫ К ПРОЕКТУ «ИНДИВИДУАЛЬНЫЙ ТЕХНИЧЕСКИЙ ПРОЕКТ НА СТРОИТЕЛЬСТВО ЭКСПЛУАТАЦИОННОЙ ГОРИЗОНТАЛЬНОЙ СКВАЖИНЫ С НАКЛОННЫМ УСТЬЕМ №621 НА МЕСТОРОЖДЕНИИ КОСШАГЫЛ»	стр. 142

Валовый выброс, т/год, $M = G_{FGGO} \cdot E_3 / 10^3 = 0.81 \cdot 10 / 10^3 = 0.0081$

Примесь: 0337 Углерод оксид (Окись углерода, Угарный газ) (584)

Оценочное значение среднециклового выброса, г/кг топлива (табл.4), $E_3 = 25$

Максимальный разовый выброс, г/с, $G = G_{FJMAX} \cdot E_3 / 3600 = 2.15 \cdot 25 / 3600 = 0.01493055556$

Валовый выброс, т/год, $M = G_{FGGO} \cdot E_3 / 10^3 = 0.81 \cdot 25 / 10^3 = 0.02025$

Примесь: 2754 Алканы C12-19 /в пересчете на C/ (Углеводороды предельные C12-C19 (в пересчете на C); Растворитель РПК-265П) (10)

Оценочное значение среднециклового выброса, г/кг топлива (табл.4), $E_3 = 12$

Максимальный разовый выброс, г/с, $G = G_{FJMAX} \cdot E_3 / 3600 = 2.15 \cdot 12 / 3600 = 0.00716666667$

Валовый выброс, т/год, $M = G_{FGGO} \cdot E_3 / 10^3 = 0.81 \cdot 12 / 10^3 = 0.00972$

Примесь: 1301 Проп-2-ен-1-аль (Акролеин, Акрилальдегид) (474)

Оценочное значение среднециклового выброса, г/кг топлива (табл.4), $E_3 = 1.2$

Максимальный разовый выброс, г/с, $G = G_{FJMAX} \cdot E_3 / 3600 = 2.15 \cdot 1.2 / 3600 = 0.00071666667$

Валовый выброс, т/год, $M = G_{FGGO} \cdot E_3 / 10^3 = 0.81 \cdot 1.2 / 10^3 = 0.000972$

Примесь: 0328 Углерод (Сажа, Углерод черный) (583)


Оценочное значение среднециклового выброса, г/кг топлива (табл.4), $E_3 = 5$

Максимальный разовый выброс, г/с, $G = G_{FJMAX} \cdot E_3 / 3600 = 2.15 \cdot 5 / 3600 = 0.00298611111$

Валовый выброс, т/год, $M = G_{FGGO} \cdot E_3 / 10^3 = 0.81 \cdot 5 / 10^3 = 0.00405$


Итоговая таблица:

Код	Наименование ЗВ	Выброс г/с	Выброс т/год
0301	Азота (IV) диоксид (Азота диоксид) (4)	0.01791666667	0.0243
0304	Азот (II) оксид (Азота оксид) (6)	0.02329166667	0.03159
0328	Углерод (Сажа, Углерод черный) (583)	0.00298611111	0.00405
0330	Сера диоксид (Ангидрид сернистый, Сернистый газ, Сера (IV) оксид) (516)	0.00597222222	0.0081
0337	Углерод оксид (Окись углерода, Угарный газ) (584)	0.01493055556	0.02025
1301	Проп-2-ен-1-аль (Акролеин, Акрилальдегид) (474)	0.00071666667	0.000972
1325	Формальдегид (Метаналь) (609)	0.00071666667	0.000972
2754	Алканы C12-19 /в пересчете на C/ (Углеводороды предельные C12-C19 (в пересчете на C); Растворитель РПК-265П) (10)	0.00716666667	0.00972

	ТОВАРИЩЕСТВО С ОГРАНИЧЕННОЙ ОТВЕТСТВЕННОСТЬЮ «КМГ ИНЖИНИРИНГ»		
P-OOS.02.2105 – 08/2(8)/1 – 31.12.2025	РАЗДЕЛ ОХРАНА ОКРУЖАЮЩЕЙ СРЕДЫ К ПРОЕКТУ «ИНДИВИДУАЛЬНЫЙ ТЕХНИЧЕСКИЙ ПРОЕКТ НА СТРОИТЕЛЬСТВО ЭКСПЛУАТАЦИОННОЙ ГОРИЗОНТАЛЬНОЙ СКВАЖИНЫ С НАКЛОННЫМ УСТЬЕМ №621 НА МЕСТОРОЖДЕНИИ КОСШАГЫЛ»		стр. 143

• Источник №0006 паровой котел Bera 1,0-0,9 ПКН (аналог INDUSTRIAL COMBUSTION MODEL KL-84)

Общий расход	Bera 1,0-0,9 ПКН (70,3 тн;				
n		1 шт;				
h		6 м;				
d		0,3 м;				
T		85 °C;				
Время работы		949,92 ч/г;				
Годовой расход дизтоплива: В		70256,1 кг/г;			70,256	т/г
Секундный расход топлива -		74,0 кг/ч;			20,544	г/с
Расчет выбросов летучей зола сажи и несгоревшего топлива (т/г, г/с) производится по формуле:						
$P_{саж} = B \cdot A^r \cdot X \cdot (1 - h)$			0,005136 г/с		0,0176	т/г
где, В-расход натурального топлива (т/г, г/с);						
А - зольность топлива, А _р =					0,025	%
Х - доля золы в уносе по табл.2.1 принимался как мазут					0,01	;
h - доля твердых частиц, улавливаемых в золоуловителях (принимается по результатам измерений не свыше годичной давности);						
Расчет выбросов оксидов серы в пересчете на SO2 (т/г,г/с), выполняется по формуле:						
$P_{SO2} = 0,02 \cdot B \cdot S \cdot (1 - h'_{SO2}) \cdot (1 - h''_{SO2})$			0,120801 г/с		0,4131	т/г
S - содержание серы в топливе (%) S =					0,3	%
h' SO ₂ - доля окислов серы, связываемых летучей золой топлива (п. 2.2)					0,02	
$C_{CO} = q_3 \cdot R \cdot Q_P^H$					13,894	кг/т
Q ^H _Р	42,75	МДж/м ³				
q ₃	0,5	%				
R	0,65					
Расчет выбросов окис углерода (т/год, г/с) производится по формуле:						
$P_{CO} = 0,001 \cdot C_{CO} \cdot B \cdot (1 - q_4 / 100)$			0,2854 г/с		0,9761	т/г
К _{NO} - параметр, характеризующий количество оксидов азота, образующихся на 1ГДж тепла (кг/ГДж), для печи принимается равным						
$P_{NOx} = 0,001 \cdot B \cdot Q_P^H \cdot K_{NO} \cdot (1 - b)$			0,0803 г/с		0,2745	т/г
Согласно методика определения валовых выбросов загрязняющих веществ в атмосферу от котельных установок ТЭС. РД 34.02.305-98; формула (12),(13).						
В связи с установленными разделами ПДК для оксида и диоксида азота и с учетом трансформации оксида азота в атмосферном воздухе суммарные выбросы оксидов азота разделяется на составляющие (с учетом различия в молекулярной массе этих веществ):						
M _{NO2} = 0,8 M _{NOx} ,		диок.азота-	M _{NO2} * P _{NOx} =	0,06422 г/с	0,2196	т/г
μ _{NO}						
M _{NO} = (1-0,8)M _{NOx} ----- = 0,13M _{NOx} ,		оксид азота-	M _{NO} * P _{NOx} =	0,010436 г/с	0,0357	т/г
μ _{NO2}						
где μ _{NO} и μ _{NO2} молекулярный вес NO и NO ₂ , равный 30 и 46 соответственно;						
0,8 - коэффициент трансформации оксида азота в диоксид.						
Расчет объема и скорости газов на выходе из дымовой трубы:						
$V_T = V + (a-1) \cdot V$, где					14,67	м ³ /кг
V - кол-во продуктов сгорания при a=1, для нефти					11,48	м ³ /кг
a - коэффициент избытка воздуха в уходящих газах:					1,3	;
V – теоретическое кол-во воздуха при сжигании 1 кг топлива для нефти:					10,62	м ³ /кг
Объем газов на выходе из дымовой трубы:						
$V = \frac{B \cdot V \cdot (273+t)}{273 \cdot 3600}$, м ³ /с					0,3951	м ³ /с
где В - расход топлива, кг/ч						
t - температура уходящих газов.						
Скорость газов на выходе из дымовых труб:						
$W = V/F$, где $F = (\pi \cdot d^2)/4$ - сечение дымовой трубы					5,593	м/с
	Примесь		Выброс г/с	Выброс т/год		
301	Азота диоксид		0,06422	0,2196		
304	Азота оксид		0,010436	0,03569		
328	Углерод черный (Сажа)		0,005136	0,0176		
330	Сера диоксид		0,120801	0,4131		
337	Углерод оксид		0,2854	0,9761		

	ТОВАРИЩЕСТВО С ОГРАНИЧЕННОЙ ОТВЕТСТВЕННОСТЬЮ «КМГ ИНЖИНИРИНГ»	
P-OOS.02.2105 – 08/2(8)/1 – 31.12.2025	РАЗДЕЛ ОХРАНА ОКРУЖАЮЩЕЙ СРЕДЫ К ПРОЕКТУ «ИНДИВИДУАЛЬНЫЙ ТЕХНИЧЕСКИЙ ПРОЕКТ НА СТРОИТЕЛЬСТВО ЭКСПЛУАТАЦИОННОЙ ГОРИЗОНТАЛЬНОЙ СКВАЖИНЫ С НАКЛОННЫМ УСТЬЕМ №621 НА МЕСТОРОЖДЕНИИ КОСШАГЫЛ»	стр. 144

- Источник №0007 цементирувочный агрегат

Источник загрязнения: 0007

Источник выделения: 0007 01, цементирувочный агрегат

Список литературы:

1. Методика расчета нормативов выбросов вредных веществ от стационарных дизельных установок

Приложение №9 к Приказу Министра охраны окружающей среды и водных ресурсов Республики Казахстан от 12.06.2014 г. № 221-Г

Максимальный расход диз. топлива установкой, кг/час, $G_{FJMAX} = 15.6$

Годовой расход дизельного топлива, т/год, $G_{FGGO} = 2.51$

Примесь: 0301 Азота (IV) диоксид (Азота диоксид) (4)

Оценочное значение среднециклового выброса, г/кг топлива (табл.4), $E_3 = 30$

Максимальный разовый выброс, г/с, $_G = G_{FJMAX} \cdot E_3 / 3600 = 15.6 \cdot 30 / 3600 = 0.13$

Валовый выброс, т/год, $_M = G_{FGGO} \cdot E_3 / 10^3 = 2.51 \cdot 30 / 10^3 = 0.0753$

Примесь: 1325 Формальдегид (Метаналь) (609)

Оценочное значение среднециклового выброса, г/кг топлива (табл.4), $E_3 = 1.2$

Максимальный разовый выброс, г/с, $_G = G_{FJMAX} \cdot E_3 / 3600 = 15.6 \cdot 1.2 / 3600 = 0.0052$

Валовый выброс, т/год, $_M = G_{FGGO} \cdot E_3 / 10^3 = 2.51 \cdot 1.2 / 10^3 = 0.003012$

Примесь: 0304 Азот (II) оксид (Азота оксид) (6)

Оценочное значение среднециклового выброса, г/кг топлива (табл.4), $E_3 = 39$

Максимальный разовый выброс, г/с, $_G = G_{FJMAX} \cdot E_3 / 3600 = 15.6 \cdot 39 / 3600 = 0.169$

Валовый выброс, т/год, $_M = G_{FGGO} \cdot E_3 / 10^3 = 2.51 \cdot 39 / 10^3 = 0.09789$

Примесь: 0330 Сера диоксид (Ангидрид сернистый, Сернистый газ, Сера (IV) оксид) (516)


Оценочное значение среднециклового выброса, г/кг топлива (табл.4), $E_3 = 10$

Максимальный разовый выброс, г/с, $_G = G_{FJMAX} \cdot E_3 / 3600 = 15.6 \cdot 10 / 3600 = 0.0433333333$

Валовый выброс, т/год, $_M = G_{FGGO} \cdot E_3 / 10^3 = 2.51 \cdot 10 / 10^3 = 0.0251$

Примесь: 0337 Углерод оксид (Окись углерода, Угарный газ) (584)

Оценочное значение среднециклового выброса, г/кг топлива (табл.4), $E_3 = 25$

	ТОВАРИЩЕСТВО С ОГРАНИЧЕННОЙ ОТВЕТСТВЕННОСТЬЮ «КМГ ИНЖИНИРИНГ»	
P-OOS.02.2105 – 08/2(8)/1 – 31.12.2025	РАЗДЕЛ ОХРАНА ОКРУЖАЮЩЕЙ СРЕДЫ К ПРОЕКТУ «ИНДИВИДУАЛЬНЫЙ ТЕХНИЧЕСКИЙ ПРОЕКТ НА СТРОИТЕЛЬСТВО ЭКСПЛУАТАЦИОННОЙ ГОРИЗОНТАЛЬНОЙ СКВАЖИНЫ С НАКЛОННЫМ УСТЬЕМ №621 НА МЕСТОРОЖДЕНИИ КОСШАГЫЛ»	стр. 145

Максимальный разовый выброс, г/с, $G_{\text{FJMAX}} \cdot E_{\text{э}} / 3600 = 15.6 \cdot 25 / 3600 =$
0.1083333333

Валовый выброс, т/год, $G_{\text{FGGO}} \cdot E_{\text{э}} / 10^3 = 2.51 \cdot 25 / 10^3 =$ **0.06275**

Примесь: 2754 Алканы C12-19 /в пересчете на C/ (Углеводороды предельные C12-C19 (в пересчете на C); Растворитель РПК-265П) (10)

Оценочное значение среднециклового выброса, г/кг топлива (табл.4), $E_{\text{э}} =$
12

Максимальный разовый выброс, г/с, $G_{\text{FJMAX}} \cdot E_{\text{э}} / 3600 = 15.6 \cdot 12 / 3600 =$
0.052

Валовый выброс, т/год, $G_{\text{FGGO}} \cdot E_{\text{э}} / 10^3 = 2.51 \cdot 12 / 10^3 =$ **0.03012**

Примесь: 1301 Проп-2-ен-1-аль (Акролеин, Акрилальдегид) (474)

Оценочное значение среднециклового выброса, г/кг топлива (табл.4), $E_{\text{э}} =$
1.2

Максимальный разовый выброс, г/с, $G_{\text{FJMAX}} \cdot E_{\text{э}} / 3600 = 15.6 \cdot 1.2 / 3600 =$
0.0052

Валовый выброс, т/год, $G_{\text{FGGO}} \cdot E_{\text{э}} / 10^3 = 2.51 \cdot 1.2 / 10^3 =$ **0.003012**

Примесь: 0328 Углерод (Сажа, Углерод черный) (583)


Оценочное значение среднециклового выброса, г/кг топлива (табл.4), $E_{\text{э}} =$
5

Максимальный разовый выброс, г/с, $G_{\text{FJMAX}} \cdot E_{\text{э}} / 3600 = 15.6 \cdot 5 / 3600 =$
0.0216666667

Валовый выброс, т/год, $G_{\text{FGGO}} \cdot E_{\text{э}} / 10^3 = 2.51 \cdot 5 / 10^3 =$ **0.01255**

Итоговая таблица:

Код	Наименование ЗВ	Выброс г/с	Выброс т/год
0301	Азота (IV) диоксид (Азота диоксид) (4)	0.13	0.0753
0304	Азот (II) оксид (Азота оксид) (6)	0.169	0.09789
0328	Углерод (Сажа, Углерод черный) (583)	0.0216666667	0.01255
0330	Сера диоксид (Ангидрид сернистый, Сернистый газ, Сера (IV) оксид) (516)	0.0433333333	0.0251
0337	Углерод оксид (Окись углерода, Угарный газ) (584)	0.1083333333	0.06275
1301	Проп-2-ен-1-аль (Акролеин, Акрилальдегид) (474)	0.0052	0.003012
1325	Формальдегид (Метаналь) (609)	0.0052	0.003012
2754	Алканы C12-19 /в пересчете на C/ (Углеводороды предельные C12-C19 (в пересчете на C); Растворитель РПК-265П) (10)	0.052	0.03012

	ТОВАРИЩЕСТВО С ОГРАНИЧЕННОЙ ОТВЕТСТВЕННОСТЬЮ «КМГ ИНЖИНИРИНГ»	
P-OOS.02.2105 – 08/2(8)/1 – 31.12.2025	РАЗДЕЛ ОХРАНА ОКРУЖАЮЩЕЙ СРЕДЫ К ПРОЕКТУ «ИНДИВИДУАЛЬНЫЙ ТЕХНИЧЕСКИЙ ПРОЕКТ НА СТРОИТЕЛЬСТВО ЭКСПЛУАТАЦИОННОЙ ГОРИЗОНТАЛЬНОЙ СКВАЖИНЫ С НАКЛОННЫМ УСТЬЕМ №621 НА МЕСТОРОЖДЕНИИ КОСШАГЫЛ»	стр. 146

Источник №0008, передвижная паровая установка

Источник загрязнения: 0008

Источник выделения: 0008 01, передвижная паровая установка

Список литературы:

1. Методика расчета нормативов выбросов вредных веществ от стационарных дизельных установок

Приложение №9 к Приказу Министра охраны окружающей среды и водных ресурсов Республики Казахстан от 12.06.2014 г. № 221-Г

Максимальный расход диз. топлива установкой, кг/час, $G_{FJMAX} = 35$

Годовой расход дизельного топлива, т/год, $G_{FGGO} = 2.77$

Примесь: 0301 Азота (IV) диоксид (Азота диоксид) (4)

Оценочное значение среднециклового выброса, г/кг топлива (табл.4), $E_э = 30$

Максимальный разовый выброс, г/с, $_G_ = G_{FJMAX} \cdot E_э / 3600 = 35 \cdot 30 / 3600 = 0.29166666667$

Валовый выброс, т/год, $_M_ = G_{FGGO} \cdot E_э / 10^3 = 2.77 \cdot 30 / 10^3 = 0.0831$

Примесь: 1325 Формальдегид (Метаналь) (609)

Оценочное значение среднециклового выброса, г/кг топлива (табл.4), $E_э = 1.2$

Максимальный разовый выброс, г/с, $_G_ = G_{FJMAX} \cdot E_э / 3600 = 35 \cdot 1.2 / 3600 = 0.01166666667$

Валовый выброс, т/год, $_M_ = G_{FGGO} \cdot E_э / 10^3 = 2.77 \cdot 1.2 / 10^3 = 0.003324$

Примесь: 0304 Азот (II) оксид (Азота оксид) (6)

Оценочное значение среднециклового выброса, г/кг топлива (табл.4), $E_э = 39$

Максимальный разовый выброс, г/с, $_G_ = G_{FJMAX} \cdot E_э / 3600 = 35 \cdot 39 / 3600 = 0.37916666667$

Валовый выброс, т/год, $_M_ = G_{FGGO} \cdot E_э / 10^3 = 2.77 \cdot 39 / 10^3 = 0.10803$


Примесь: 0330 Сера диоксид (Ангидрид сернистый, Сернистый газ, Сера (IV) оксид) (516)

Оценочное значение среднециклового выброса, г/кг топлива (табл.4), $E_э = 10$

Максимальный разовый выброс, г/с, $_G_ = G_{FJMAX} \cdot E_э / 3600 = 35 \cdot 10 / 3600 = 0.09722222222$

Валовый выброс, т/год, $_M_ = G_{FGGO} \cdot E_э / 10^3 = 2.77 \cdot 10 / 10^3 = 0.0277$

Примесь: 0337 Углерод оксид (Окись углерода, Угарный газ) (584)

	ТОВАРИЩЕСТВО С ОГРАНИЧЕННОЙ ОТВЕТСТВЕННОСТЬЮ «КМГ ИНЖИНИРИНГ»	
P-OOS.02.2105 – 08/2(8)/1 – 31.12.2025	РАЗДЕЛ ОХРАНА ОКРУЖАЮЩЕЙ СРЕДЫ К ПРОЕКТУ «ИНДИВИДУАЛЬНЫЙ ТЕХНИЧЕСКИЙ ПРОЕКТ НА СТРОИТЕЛЬСТВО ЭКСПЛУАТАЦИОННОЙ ГОРИЗОНТАЛЬНОЙ СКВАЖИНЫ С НАКЛОННЫМ УСТЬЕМ №621 НА МЕСТОРОЖДЕНИИ КОСШАГЫЛ»	стр. 147

Оценочное значение среднециклового выброса, г/кг топлива (табл.4), $E_э =$
25

Максимальный разовый выброс, г/с, $_G = G_{FMAX} \cdot E_э / 3600 = 35 \cdot 25 / 3600 =$
0.24305555556

Валовый выброс, т/год, $_M = G_{FGGO} \cdot E_э / 10^3 = 2.77 \cdot 25 / 10^3 =$ **0.06925**

Примесь: 2754 Алканы C12-19 /в пересчете на C/ (Углеводороды предельные C12-C19 (в пересчете на C); Растворитель РПК-265П) (10)

Оценочное значение среднециклового выброса, г/кг топлива (табл.4), $E_э =$
12

Максимальный разовый выброс, г/с, $_G = G_{FMAX} \cdot E_э / 3600 = 35 \cdot 12 / 3600 =$
0.11666666667

Валовый выброс, т/год, $_M = G_{FGGO} \cdot E_э / 10^3 = 2.77 \cdot 12 / 10^3 =$ **0.03324**

Примесь: 1301 Проп-2-ен-1-аль (Акролеин, Акрилальдегид) (474)

Оценочное значение среднециклового выброса, г/кг топлива (табл.4), $E_э =$
1.2

Максимальный разовый выброс, г/с, $_G = G_{FMAX} \cdot E_э / 3600 = 35 \cdot 1.2 / 3600 =$
0.01166666667

Валовый выброс, т/год, $_M = G_{FGGO} \cdot E_э / 10^3 = 2.77 \cdot 1.2 / 10^3 =$ **0.003324**

Примесь: 0328 Углерод (Сажа, Углерод черный) (583)


Оценочное значение среднециклового выброса, г/кг топлива (табл.4), $E_э =$
5

Максимальный разовый выброс, г/с, $_G = G_{FMAX} \cdot E_э / 3600 = 35 \cdot 5 / 3600 =$
0.04861111111

Валовый выброс, т/год, $_M = G_{FGGO} \cdot E_э / 10^3 = 2.77 \cdot 5 / 10^3 =$ **0.01385**

Итоговая таблица:

Код	Наименование ЗВ	Выброс г/с	Выброс т/год
0301	Азота (IV) диоксид (Азота диоксид) (4)	0.29166666667	0.0831
0304	Азот (II) оксид (Азота оксид) (6)	0.37916666667	0.10803
0328	Углерод (Сажа, Углерод черный) (583)	0.04861111111	0.01385
0330	Сера диоксид (Ангидрид сернистый, Сернистый газ, Сера (IV) оксид) (516)	0.09722222222	0.0277
0337	Углерод оксид (Окись углерода, Угарный газ) (584)	0.24305555556	0.06925
1301	Проп-2-ен-1-аль (Акролеин, Акрилальдегид) (474)	0.01166666667	0.003324
1325	Формальдегид (Метаналь) (609)	0.01166666667	0.003324
2754	Алканы C12-19 /в пересчете на C/ (Углеводороды предельные C12-C19 (в пересчете на C); Растворитель РПК-265П) (10)	0.11666666667	0.03324

	ТОВАРИЩЕСТВО С ОГРАНИЧЕННОЙ ОТВЕТСТВЕННОСТЬЮ «КМГ ИНЖИНИРИНГ»	
P-OOS.02.2105 – 08/2(8)/1 – 31.12.2025	РАЗДЕЛ ОХРАНА ОКРУЖАЮЩЕЙ СРЕДЫ К ПРОЕКТУ «ИНДИВИДУАЛЬНЫЙ ТЕХНИЧЕСКИЙ ПРОЕКТ НА СТРОИТЕЛЬСТВО ЭКСПЛУАТАЦИОННОЙ ГОРИЗОНТАЛЬНОЙ СКВАЖИНЫ С НАКЛОННЫМ УСТЬЕМ №621 НА МЕСТОРОЖДЕНИИ КОСШАГЫЛ»	стр. 148

Источник №0009 01, дизельная электростанция вахтового поселка

Источник загрязнения: 0009

Источник выделения: 0009 01, дизельная электростанция вахтового поселка

Список литературы:

1. Методика расчета нормативов выбросов вредных веществ от стационарных дизельных установок

Приложение №9 к Приказу Министра охраны окружающей среды и водных ресурсов Республики Казахстан от 12.06.2014 г. № 221-Г

Максимальный расход диз. топлива установкой, кг/час, $G_{FJMAX} = 43$

Годовой расход дизельного топлива, т/год, $G_{FGGO} = 81.69$

Примесь: 0301 Азота (IV) диоксид (Азота диоксид) (4)

Оценочное значение среднециклового выброса, г/кг топлива (табл.4), $E_э = 30$

Максимальный разовый выброс, г/с, $_G_ = G_{FJMAX} \cdot E_э / 3600 = 43 \cdot 30 / 3600 = 0.3583333333$

Валовый выброс, т/год, $_M_ = G_{FGGO} \cdot E_э / 10^3 = 81.69 \cdot 30 / 10^3 = 2.4507$

Примесь: 1325 Формальдегид (Метаналь) (609)

Оценочное значение среднециклового выброса, г/кг топлива (табл.4), $E_э = 1.2$

Максимальный разовый выброс, г/с, $_G_ = G_{FJMAX} \cdot E_э / 3600 = 43 \cdot 1.2 / 3600 = 0.0143333333$

Валовый выброс, т/год, $_M_ = G_{FGGO} \cdot E_э / 10^3 = 81.69 \cdot 1.2 / 10^3 = 0.098028$

Примесь: 0304 Азот (II) оксид (Азота оксид) (6)

Оценочное значение среднециклового выброса, г/кг топлива (табл.4), $E_э = 39$

Максимальный разовый выброс, г/с, $_G_ = G_{FJMAX} \cdot E_э / 3600 = 43 \cdot 39 / 3600 = 0.4658333333$


Валовый выброс, т/год, $_M_ = G_{FGGO} \cdot E_э / 10^3 = 81.69 \cdot 39 / 10^3 = 3.18591$

Примесь: 0330 Сера диоксид (Ангидрид сернистый, Сернистый газ, Сера (IV) оксид) (516)

Оценочное значение среднециклового выброса, г/кг топлива (табл.4), $E_э = 10$

Максимальный разовый выброс, г/с, $_G_ = G_{FJMAX} \cdot E_э / 3600 = 43 \cdot 10 / 3600 = 0.1194444444$

Валовый выброс, т/год, $_M_ = G_{FGGO} \cdot E_э / 10^3 = 81.69 \cdot 10 / 10^3 = 0.8169$

	ТОВАРИЩЕСТВО С ОГРАНИЧЕННОЙ ОТВЕТСТВЕННОСТЬЮ «КМГ ИНЖИНИРИНГ»	
P-OOS.02.2105 – 08/2(8)/1 – 31.12.2025	РАЗДЕЛ ОХРАНА ОКРУЖАЮЩЕЙ СРЕДЫ К ПРОЕКТУ «ИНДИВИДУАЛЬНЫЙ ТЕХНИЧЕСКИЙ ПРОЕКТ НА СТРОИТЕЛЬСТВО ЭКСПЛУАТАЦИОННОЙ ГОРИЗОНТАЛЬНОЙ СКВАЖИНЫ С НАКЛОННЫМ УСТЬЕМ №621 НА МЕСТОРОЖДЕНИИ КОСШАГЫЛ»	стр. 149

Примесь: 0337 Углерод оксид (Окись углерода, Угарный газ) (584)

Оценочное значение среднециклового выброса, г/кг топлива (табл.4), $E_э =$
25

Максимальный разовый выброс, г/с, $_G = G_{FJMAX} \cdot E_э / 3600 = 43 \cdot 25 / 3600 =$
0.2986111111

Валовый выброс, т/год, $_M = G_{FGGO} \cdot E_э / 10^3 = 81.69 \cdot 25 / 10^3 =$ **2.04225**

Примесь: 2754 Алканы C12-19 /в пересчете на C/ (Углеводороды предельные C12-C19 (в пересчете на C); Растворитель РПК-265П) (10)

Оценочное значение среднециклового выброса, г/кг топлива (табл.4), $E_э =$
12

Максимальный разовый выброс, г/с, $_G = G_{FJMAX} \cdot E_э / 3600 = 43 \cdot 12 / 3600 =$
0.1433333333

Валовый выброс, т/год, $_M = G_{FGGO} \cdot E_э / 10^3 = 81.69 \cdot 12 / 10^3 =$ **0.98028**

Примесь: 1301 Проп-2-ен-1-аль (Акролеин, Акриальдегид) (474)

Оценочное значение среднециклового выброса, г/кг топлива (табл.4), $E_э =$
1.2

Максимальный разовый выброс, г/с, $_G = G_{FJMAX} \cdot E_э / 3600 = 43 \cdot 1.2 / 3600 =$
0.0143333333

Валовый выброс, т/год, $_M = G_{FGGO} \cdot E_э / 10^3 = 81.69 \cdot 1.2 / 10^3 =$ **0.098028**

Примесь: 0328 Углерод (Сажа, Углерод черный) (583)


Оценочное значение среднециклового выброса, г/кг топлива (табл.4), $E_э =$
5

Максимальный разовый выброс, г/с, $_G = G_{FJMAX} \cdot E_э / 3600 = 43 \cdot 5 / 3600 =$
0.0597222222

Валовый выброс, т/год, $_M = G_{FGGO} \cdot E_э / 10^3 = 81.69 \cdot 5 / 10^3 =$ **0.40845**

Итоговая таблица:

Код	Наименование ЗВ	Выброс г/с	Выброс т/год
0301	Азота (IV) диоксид (Азота диоксид) (4)	0.3583333333	2.4507
0304	Азот (II) оксид (Азота оксид) (6)	0.4658333333	3.18591
0328	Углерод (Сажа, Углерод черный) (583)	0.0597222222	0.40845
0330	Сера диоксид (Ангидрид сернистый, Сернистый газ, Сера (IV) оксид) (516)	0.1194444444	0.8169
0337	Углерод оксид (Окись углерода, Угарный газ) (584)	0.2986111111	2.04225
1301	Проп-2-ен-1-аль (Акролеин, Акриальдегид) (474)	0.0143333333	0.098028
1325	Формальдегид (Метаналь) (609)	0.0143333333	0.098028


	ТОВАРИЩЕСТВО С ОГРАНИЧЕННОЙ ОТВЕТСТВЕННОСТЬЮ «КМГ ИНЖИНИРИНГ»	
P-OOS.02.2105 – 08/2(8)/1 – 31.12.2025	РАЗДЕЛ ОХРАНА ОКРУЖАЮЩЕЙ СРЕДЫ К ПРОЕКТУ «ИНДИВИДУАЛЬНЫЙ ТЕХНИЧЕСКИЙ ПРОЕКТ НА СТРОИТЕЛЬСТВО ЭКСПЛУАТАЦИОННОЙ ГОРИЗОНТАЛЬНОЙ СКВАЖИНЫ С НАКЛОННЫМ УСТЬЕМ №621 НА МЕСТОРОЖДЕНИИ КОСШАГЫЛ»	стр. 151

• Источник №6006-01 сварочный пост

Исходные данные:				
Марка электрода;		АНО-4		
Время работы, ч/год;		24		
Расход электрода, кг/год;		100		
Максимальный расход, кг/ч;		4,167		
Валовое количество загрязняющих веществ, выбрасываемых в атмосферу, в процессах сварки, наплавки, напыления и металлизации, определяют по формуле:				
$M_{\text{год}} = \frac{B_{\text{год}} \times K_{\text{м}}^x}{10^6} \times (1 - \eta)$		(5.1)		
где:				
В _{год} - расход применяемого сырья и материалов, кг/год;				
K _м ^x - удельный показатель выброса загрязняющего вещества «х» на единицу массы расходуемых (приготавливаемых) сырья и материалов, г/кг, (табл. 1);				
h - степень очистки воздуха в соответствующем аппарате, которым снабжается группа технологических агрегатов;				
		0		
Максимальный разовый выброс загрязняющих веществ, выбрасываемых в атмосферу в процессах сварки, наплавки, напыления и металлизации, определяют по формуле:				
$M_{\text{сек}} = \frac{K_{\text{м}}^x \times B_{\text{час}}}{3600} \times (1 - \eta)$		(5.2)		
где:				
В _{час} - фактический максимальный расход применяемых сырья и материалов, с учетом дискретности работы оборудования, кг/час;				
Используемый материал и его марка		Наименование и удельные количества нормируемых загрязняющих веществ, в том числе		
АНО-4, г/кг		сварочный аэрозоль	железо оксид	марганец пыль неорганич.
		17,8	15,73	1,66 0,41
M _{год} , т/г		0,00178	0,00157	0,00017 0,00004
M _{сек} , г/с		0,02060	0,01821	0,00192 0,00047

• Источник №6007 смесительная установка СМН-20

№ п.п.	Наименование	Количество	Ед.изм.
1.	Исходные данные:		
1.1.	G _{год} - Количество перерабатываемого материала	17,67	т/пер
1.2.	G - Количество перерабатываемого материала	0,11	т/час
1.3.	H - Высота пересыпки	2,0	м
1.4.	δ - Влажность материала	свыше 10	%
1.5.	T - Время разгрузки 1 машины	5,0	мин
1.6.	G _г - Грузоподъемность	10	тонн
1.7.	t - Время разгрузки всех машин	160,8	час
2.	Расчет:		
2.1.	Q - Объем пылевыведения, где		
	$Q = \frac{K_1 * K_2 * K_3 * K_4 * K_5 * K_7 * B * G * 10^6}{3600}$	0,0001846	г/сек
	K ₁ - доля пылевой фракции в материале	0,04	(таблица 1)
	K ₂ - доля пыли переходящая в аэрозоль	0,03	(таблица 1)
	K ₃ - коэффициент, учитывающий метеословий	1,2	(таблица 2)
	K ₄ - коэффициент, учитывающий местных условий	1,00	(таблица 3)
	K ₅ - коэффициент, учитывающий влажность материала	0,01	(таблица 4)
	K ₇ - коэффициент, учитывающий крупность материала	0,6	(таблица 5)
	B - Коэффициент, учитывающий высоту пересыпки	0,7	(таблица 7)
2.2.	M - Общее пылевыведения*		
	M = Q*t*3600/10 ⁶ , (Выбросы ВВ пыль неорганическая)	0,0001069	т/пер


	ТОВАРИЩЕСТВО С ОГРАНИЧЕННОЙ ОТВЕТСТВЕННОСТЬЮ «КМГ ИНЖИНИРИНГ»		
P-OOS.02.2105 – 08/2(8)/1 – 31.12.2025	РАЗДЕЛ ОХРАНА ОКРУЖАЮЩЕЙ СРЕДЫ К ПРОЕКТУ «ИНДИВИДУАЛЬНЫЙ ТЕХНИЧЕСКИЙ ПРОЕКТ НА СТРОИТЕЛЬСТВО ЭКСПЛУАТАЦИОННОЙ ГОРИЗОНТАЛЬНОЙ СКВАЖИНЫ С НАКЛОННЫМ УСТЬЕМ №621 НА МЕСТОРОЖДЕНИИ КОСШАГЫЛ»		стр. 152

- Источник №6008 насосная установка для перекачки дизтоплива

Вредные вещества выбрасывается через неплотности сальниковых уплотнении, фланцевых соединений и запорно-регулирующего арматуры.

Исходные данные:				
Марка				
Количество	1			штук
Время работы	949,92			ч/год
Углеводороды предельные C ₁₂ -C ₁₉ , с _{ji}	0,9972			
Фланцы, шт; n _j	6			штук
Запорно-регул.арматуры, шт; n _j	3			штук
Сальниковые уплотнение, шт; n _j	2			штук
Расчеты:				
	$\sum_{j=1}^l$	$\sum_{j=1}^m$		
$Y_{ну} = \sum_{j=1}^l Y_{нуj} = \sum_{j=1}^l \sum_{j=1}^m g_{нуj} * n_j * x_{нуj} * c_{ji}$				
Y _{ну j} – суммарная утечка j-го вредного компонента через неподвижные соединения в целом по установке (предприятию), мг/с;				
I – общее количество типа вредных компонентов, содержащихся в неорганизованных выбросах в целом по установке (предприятию), шт.;				
m – общее число видов потоков, создающих неорганизованные выбросы, в целом по установке (предпри				
g _{нуj} – величина утечки потока i – го вида через одно фланцевое уплотнение, мг/с (см. приложение 1);				
n _j – число неподвижных уплотнений на потоке i – го вида, (на устье скважин – запорно-регулирующей арматуры, фланцев, сальниковых уплотнении);				
x _{нуj} – доля уплотнений на потоке i – го вида, потерявших герметичность, в долях единицы (см. приложение				
с _{ji} – массовая концентрация вредного компонента j-го типа в i – м потоке в долях единицы.				
Расчет выбросов от запорно-регулирующей арматуры (принимается, что вся запорно-регулирующая армат				
присоединена к трубам сваркой, т.е. без фланцев)				
утечки от ФС, гну _j	0,000396			кг/час
утечки от ЗРА, гну _j	0,012996			кг/час
утечки от сальниковых уплотнении, гну _j	0,08802			кг/час
доля утечки ФС, хну _j	0,050			
доля утечки ЗРА, хну _j	0,365			
доля утечки от сальниковых уплотнении, хну _j	0,250			
выбросы вредного вещества, Y _{нуC₁₂-C₁₉}	0,0582			мг/с
валовые выбросы, Y _{нуC₁₂-C₁₉}	0,000058	г/с	0,000199	т/г

- Источник №6009 емкость для хранения дизтоплива ДЭС, ППУ

	ТОВАРИЩЕСТВО С ОГРАНИЧЕННОЙ ОТВЕТСТВЕННОСТЬЮ «КМГ ИНЖИНИРИНГ»		
P-OOS.02.2105 – 08/2(8)/1 – 31.12.2025	РАЗДЕЛ ОХРАНА ОКРУЖАЮЩЕЙ СРЕДЫ К ПРОЕКТУ «ИНДИВИДУАЛЬНЫЙ ТЕХНИЧЕСКИЙ ПРОЕКТ НА СТРОИТЕЛЬСТВО ЭКСПЛУАТАЦИОННОЙ ГОРИЗОНТАЛЬНОЙ СКВАЖИНЫ С НАКЛОННЫМ УСТЬЕМ №621 НА МЕСТОРОЖДЕНИИ КОСШАГЫЛ»		стр. 153

Источником выбросов загрязняющих веществ является емкость с ГСМ для дизельного топлива, объемом 60м³ - 1шт.
источник выбросов - дыхательный клапан.

Общий расход:	84,46	т/г			
n	1,0	шт.			
h	6,0	м			
d	0,296	м			

Выбросы паров нефтепродуктов рассчитываются по формулам [при этом выбросы индивидуальных компонентов по группам рассчитываются по формулам (5.2.4 и 5.2.5)]:

· максимальные выбросы:

$$M = \frac{C_1 \times K_p^{\max} \times V_q^{\max}}{3600}, \text{ г/с} \quad (6.2.1) \quad 0,0065 \text{ г/с}$$

K_p^{\max} - опытные коэффициенты, принимаются по Приложению 8;

1

V_q^{\max} - макс/ный объем паров/ной смеси, вытесняемой из резервуаров во время его закачки, м³/час;

6

· годовые выбросы:

$$G = (Y_{oz} \times B_{oz} + Y_{вл} \times B_{вл}) \times K_p^{\max} \times 10^{-6} + G_{xp} \times K_{нп} \times N_p, \text{ т/год} \quad (6.2.2) \quad 0,00102 \text{ т/год}$$

где:

$Y_{oz}, Y_{вл}$ - средние удельные выбросы из резервуара соответственно в осенне-зимний и весенне-летний периоды года, г/т, принимаются по Приложению 12;

Y_{oz} - 2,36

$Y_{вл}$ - 3,15

$B_{oz}, B_{вл}$ - Количество закачиваемой в резервуар нефтепродукта в осенне-зимний и весенне-летний период, тонн;

B_{oz} - 42,2

$B_{вл}$ - 42,2

C_1 - концентрация паров нефтепродукта в резервуаре, г/м³, принимается по Приложению 12;

3,92

G_{xp} - выбросы паров нефтепродуктов при хранении бензина автомобильного в одном резервуаре, т/год, принимаются по Приложению 13;

0,27

$K_{нп}$ - опытный коэффициент, принимается по Приложению 12;

0,0029

N_p - количество резервуаров, шт.

1

Значения концентраций алканы $C_{12}-C_{19}$ (Растворитель РПК-265П) в пересчете на углерода и сероводороды приведены в Приложении 14 (C_i мас %).

Максимально-разовый выброс: $M = C_i \times M / 100, \text{ г/с}$

(5.2.4)

Среднегодовые выбросы: $G = C_i \times G / 100, \text{ т/г}$

(5.2.5)

Идентификация состава выбросов

Определяемый параметр	Углеводороды			
	предельные $C_{12}-C_{19}$	непредельные	ароматические	сероводород
C_i мас %	99,57	-	0,15	0,28
M_i , г/с	0,006515	-	- ^{*)}	0,0000183
G_i , т/г	0,00101	-	- ^{*)}	0,0000028

^{*)} Условно отнесены к $C_{12}-C_{19}$

• Источник №6010 емкость для бурового шлама

Исходные данные:					
V			40	м ³	
n			1	шт.	
T			376,32	час	
h			2	м	

Секундный выброс загрязняющих веществ в атмосферу рассчитывается по формуле:

$$P_c = F_{om} \times g \times K_{11}/3,6 \quad 0,089 \text{ г/сек}$$

F_{om} – общая площадь испарения, м²;

64

м²

g – удельный выброс

0,02

кг/ч*м²


K_{11} – коэффициент, зависящий от укрытия емкости.

0,25

Годовой выброс загрязняющих веществ в атмосферу рассчитывается по формуле:

$$P_g = P_c \times T \times 3,6/1000 \quad 0,1204 \text{ т/год}$$


T- время работы, час

	ТОВАРИЩЕСТВО С ОГРАНИЧЕННОЙ ОТВЕТСТВЕННОСТЬЮ «КМГ ИНЖИНИРИНГ»		
P-OOS.02.2105 – 08/2(8)/1 – 31.12.2025	РАЗДЕЛ ОХРАНА ОКРУЖАЮЩЕЙ СРЕДЫ К ПРОЕКТУ «ИНДИВИДУАЛЬНЫЙ ТЕХНИЧЕСКИЙ ПРОЕКТ НА СТРОИТЕЛЬСТВО ЭКСПЛУАТАЦИОННОЙ ГОРИЗОНТАЛЬНОЙ СКВАЖИНЫ С НАКЛОННЫМ УСТЬЕМ №621 НА МЕСТОРОЖДЕНИИ КОСШАГЫЛ»		стр. 154

• Источник №6011 емкость масла


Общий расход:		0,57	т/г			
	n	1,0	шт.			
	h	5,0	м			
	d	0,1	м			
Выбросы паров нефтепродуктов рассчитываются по формулам [при этом выбросы индивидуальных компонентов по группам рассчитываются по формулам (5.2.4 и 5.2.5)]:						
· максимальные выбросы:						
$M = \frac{C_1 \times K_p^{\max} \times V_q^{\max}}{3600}$				(6.2.1)	0,000005	г/с
K_p^{\max} - опытные коэффициенты, принимаются по Приложению 8;						
V_q^{\max} - макс/ный объем паров/ной смеси, вытесняемой из резервуаров во время его закачки, м ³ /час;						
· годовые выбросы:						
$G = (Y_{O_3} \times B_{O_3} + Y_{B_3} \times B_{B_3}) \times K_p^{\max} \times 10^6 + G_{ХР} \times K_{НП} \times N_p$				(6.2.2)	0,00007	т/год
где:						
Y_{O_3}, Y_{B_3} - средние удельные выбросы из резервуара соответственно в осенне-зимний и весенне-летний периоды года, г/т, принимаются по Приложению 12;						
B_{O_3}, B_{B_3} - Количество закачиваемой в резервуар нефтепродукта в осенне-зимний и весенне-летний период, тонн;						
C_1 - концентрация паров нефтепродукта в резервуаре, г/м ³ , принимается по Приложению 12;						
$G_{ХР}$ - выбросы паров нефтепродуктов при хранении бензина автомобильного в одном резервуаре, т/год, принимаются по Приложению 13;						
$K_{НП}$ - опытный коэффициент, принимается по Приложению 12;						
N_p - количество резервуаров, шт.						
Значения концентраций алканы C ₁₂ -C ₁₉ (Растворитель РПК-265П) в пересчете на углерода и сероводороды приведены в Приложении 14 (C _i мас %).						
Максимально-разовый выброс:		$M = C_i \cdot M / 100, \text{ г/с}$		(5.2.4)		
Среднегодовые выбросы:		$G = C_i \cdot G / 100, \text{ т/г}$		(5.2.5)		
Идентификация состава выбросов						
Определяемый параметр		Углеводороды				
		предельные C ₁₂ -C ₁₉	епредельнь	ароматические	сероводород	
	C _i мас %	99,31	-	0,21	0,48	
	M _i , г/с	0,000005	-	-*)	0,00000003	
	G _i , т/г	0,00007	-	-*)	0,0000004	
*) Условно отнесены к C ₁₂ -C ₁₉						
РНД 211.2.02.09-2004 "Методические указания по определению выбросов загрязняющих веществ в атмосферу из резервуаров" Астана, 2004г.						

• Источник №6012 емкость отработанных масел

	ТОВАРИЩЕСТВО С ОГРАНИЧЕННОЙ ОТВЕТСТВЕННОСТЬЮ «КМГ ИНЖИНИРИНГ»		
P-OOS.02.2105 – 08/2(8)/1 – 31.12.2025	РАЗДЕЛ ОХРАНА ОКРУЖАЮЩЕЙ СРЕДЫ К ПРОЕКТУ «ИНДИВИДУАЛЬНЫЙ ТЕХНИЧЕСКИЙ ПРОЕКТ НА СТРОИТЕЛЬСТВО ЭКСПЛУАТАЦИОННОЙ ГОРИЗОНТАЛЬНОЙ СКВАЖИНЫ С НАКЛОННЫМ УСТЬЕМ №621 НА МЕСТОРОЖДЕНИИ КОСШАГЫЛ»		стр. 156

• **Источник №6013 ремонтно-мастерская**


Универсально-фрезерный станок производит обработку металла. Выбросы вредных веществ осуществляются через вытяжную вентиляционную трубу.					
Мощность		2,3	кВт;		
Количество		1,0	шт.;		
Время работы		40	ч/год.		
Валовый и максимальный разовый выброс СОЖ от одной единицы оборудования при обработке металлов рассчитывается по формуле:					
$M_{\text{СОЖ}} = \frac{3600}{10^6} \times N \times Q \times T$, т/г				Выбросы ВВ аэрозоли масла:	0,000019
$M_{\text{сек}} = Q \times N$, г/с					0,000129
Q- удельные показатели выделения масла или эмульсола на 1 кВт мощности оборудования, г/с (таб.7) $5,6 \times 10^{-5}$					
N- мощность установленного оборудования, кВт;					0,000056
T- время работы, час/год.					
РНД 211.2.02.06-2004. Методика расчета выбросов загрязняющих веществ в атмосферу при механической обработке металлов, Астана-2005г.					
Токарно-винтовой станок производит обработку металла. Выбросы вредных веществ осуществляются через вытяжную вентиляционную трубу.					
Мощность		11	кВт;		
Количество		1,0	шт.;		
Время работы		40	ч/год.		
Валовый и максимальный разовый выброс СОЖ от одной единицы оборудования при обработке металлов рассчитывается по формуле:					
$M_{\text{СОЖ}} = \frac{3600}{10^6} \times N \times Q \times T$, т/г				Выбросы ВВ аэрозоли масла:	0,000089
$M_{\text{сек}} = Q \times N$, г/с					0,000616
Q- удельные показатели выделения масла или эмульсола на 1 кВт мощности оборудования, г/с (таб.7) $5,6 \times 10^{-5}$					
N- мощность установленного оборудования, кВт;					0,000056
T- время работы, час/год.					
РНД 211.2.02.06-2004. Методика расчета выбросов загрязняющих веществ в атмосферу при механической обработке металлов, Астана-2005г.					
Универсально-заточный станок предназначен для ремонта оборудования. Выбросы вредных веществ осуществляются через вентиляционную трубу.					
Мощность		1,93	кВт;		
Количество		1,0	шт.;		
Время работы		40	ч/год.		
Выбросы загрязняющих веществ, образующихся при механической обработке металлов, без применения СОЖ, от одной единицы оборудования, определяется по формулам:					
Валовый и максимальный разовый выброс для источников выделения, обеспеченных местными отсосами определяется по формулам:					
$M_{\text{СОЖ}} = \frac{3600}{10^6} \times n \times Q \times T \times (1 - \eta)$, т/год					
$M_{\text{сек}} = n \times Q \times (1 - \eta)$, г/с					
n- коэффициент эффективности местных отсосов (принимать на основе замеров, в иных случаях равным 0,9);					
T- фактический годовой фонд времени работы одной единицы оборудования, час					
η – степень очистки воздуха пылеулавливающим оборудованием (в долях единицы).					
В цехе пылеулавливающее оборудование отсутствует, ввиду этого коэффициент эффективности пылеулавливающего оборудования равен: 0					
Q- удельный выброс пыли технологическим оборудованием, г/с (таб.1);					
пыль абразивная -		0,013	0,0117	г/с	0,00168
пыль металлическая (оксид железа) -		0,021	0,0189	г/с	0,00272
РНД 211.2.02.06-2004. Методика расчета выбросов загрязняющих веществ в атмосферу при механической обработке металлов, Астана-2005г.					

	ТОВАРИЩЕСТВО С ОГРАНИЧЕННОЙ ОТВЕТСТВЕННОСТЬЮ «КМГ ИНЖИНИРИНГ»	
P-OOS.02.2105 – 08/2(8)/1 – 31.12.2025	РАЗДЕЛ ОХРАНА ОКРУЖАЮЩЕЙ СРЕДЫ К ПРОЕКТУ «ИНДИВИДУАЛЬНЫЙ ТЕХНИЧЕСКИЙ ПРОЕКТ НА СТРОИТЕЛЬСТВО ЭКСПЛУАТАЦИОННОЙ ГОРИЗОНТАЛЬНОЙ СКВАЖИНЫ С НАКЛОННЫМ УСТЬЕМ №621 НА МЕСТОРОЖДЕНИИ КОСШАГЫЛ»	стр. 157

Плоско-шлифовальный станок предназначен для ремонта оборудования. Выбросы вредных веществ осуществляются через вентиляционную трубу.					
Мощность	4	кВт;			
Количество	1,0	шт.;			
Время работы	40	ч/год.			
Выбросы загрязняющих веществ, образующихся при механической обработке металлов, без применения СОЖ, от одной единицы оборудования, определяется по формулам: Валовый и максимальный разовый выброс для источников выделения, обеспеченных местными отсосами определяется по формулам:					
$M_{\text{год}} = \frac{3600 \times n \times Q \times T}{10^{-6}} \times (1 - \eta), \text{ т/год}$					
$M_{\text{сек}} = n \times Q \times (1 - \eta), \text{ г/с}$					
n- коэффициент эффективности местных отсосов (принимать на основе замеров, в иных случаях равным 0,9);					
T- фактический годовой фонд времени работы одной единицы оборудования, час η – степень очистки воздуха пылеулавливающим оборудованием (в долях единицы). В цехе пылеулавливающее оборудование отсутствует, ввиду этого коэффициент эффективности пылеулавливающего оборудования равен: 0					
Q- удельный выброс пыли технологическим оборудованием, г/с (таб.1);					
пыль абразивная -	0,017	0,0153	г/с	0,00220	т/г
пыль металлическая (оксид железа) -	0,026	0,0234	г/с	0,00337	т/г
<i>РНД 211.2.02.06-2004. Методика расчета выбросов загрязняющих веществ в атмосферу при механической обработке металлов, Астана-2005г.</i>					
Валовые выбросы от монтажно-заготовительного цеха:					
Аэрозоли масла: 0,0001 т/г; 0,0007 г/с;					
Пыль абразивная: 0,0039 т/г; 0,0270 г/с;					
Оксид железа: 0,0061 т/г; 0,0423 г/с.					
0,0101 т/г; 0,0700 г/с.					

• **Источник №6014 склад цемента**

№ пп	Наименование	Количество	Ед.изм.
1.	Исходные данные:		
1.1.	G _{год} - Количество поступающего материала за год	17,67	т/пер
1.2.	G - Количество перерабатываемого материала	0,1099	т/час
1.3.	F - Поверхность пыления в плане	100	м ²
1.4.	T - Время работы	160,8	ч/пер
2.	Расчет:		
2.1.	Q - Объем пылевыведения, где		
	$Q = \frac{K_1 * K_2 * K_3 * K_4 * K_5 * K_7 * G * 10^6 * B}{3600} + K_3 * K_4 * K_5 * K_6 * K_7 * q * F$	0,0033	г/сек
	K ₁ - доля пылевой фракции в материале	0,04	(таблица 1)
	K ₂ - доля пыли переходящая в аэрозоль	0,03	(таблица 1)
	K ₃ - коэффициент, учитывающий метеоусловий	1,2	(таблица 2)
	K ₄ - коэффициент, учитывающий местных условий	1	(таблица 3)
	K ₅ - коэффициент, учитывающий влажность материала	0,01	(таблица 4)
	K ₆ - коэфф., учит-щий профиль поверхности складированного мат-ла	1,45	(таблица 5)
	K ₇ - коэффициент, учитывающий крупность материала	0,6	(таблица 5)
	q - объем пылевыведения, где	0,003	(таблица 6)
	B - коэффициент, учитывающий высоту пересыпки	0,7	(таблица 7)
2.2.	M - Общее пылевыведения*		
	$M = Q * T * 3600 / 10^6, \text{ (Выбросы ВВ пыль цементная)}$	0,0019	т/пер


	ТОВАРИЩЕСТВО С ОГРАНИЧЕННОЙ ОТВЕТСТВЕННОСТЬЮ «КМГ ИНЖИНИРИНГ»	
P-OOS.02.2105 – 08/2(8)/1 – 31.12.2025	РАЗДЕЛ ОХРАНА ОКРУЖАЮЩЕЙ СРЕДЫ К ПРОЕКТУ «ИНДИВИДУАЛЬНЫЙ ТЕХНИЧЕСКИЙ ПРОЕКТ НА СТРОИТЕЛЬСТВО ЭКСПЛУАТАЦИОННОЙ ГОРИЗОНТАЛЬНОЙ СКВАЖИНЫ С НАКЛОННЫМ УСТЬЕМ №621 НА МЕСТОРОЖДЕНИИ КОСШАГЫЛ»	стр. 158

• Источник №6015 блок приготовления цементных растворов

№ пп	Наименование	Количество	Ед.изм.
1.	Исходные данные:		
1.1.	G - Количество поступающего материала за год	17,67	т/пер
1.2.	G - Количество перерабатываемого материала	0,1099	т/час
1.3.	F - Поверхность пыления в плане	100	м ²
1.4.	T - Время работы	160,8	ч/пер
2.	Расчет:		
2.1.	Q - Объем пылевыведения, где		
	$Q = \frac{K_1 * K_2 * K_3 * K_4 * K_5 * K_7 * G * 10^6 * B}{3600} + K_3 * K_4 * K_5 * K_6 * K_7 * q * F$	0,0033	г/сек
	K ₁ - доля пылевой фракции в материале	0,04	(таблица 1)
	K ₂ - доля пыли переходящая в аэрозоль	0,03	(таблица 1)
	K ₃ - коэффициент, учитывающий метеоусловий	1,2	(таблица 2)
	K ₄ - коэффициент, учитывающий местных условий	1	(таблица 3)
	K ₅ - коэффициент, учитывающий влажность материала	0,01	(таблица 4)
	K ₆ - коэфф., учит-щий профиль поверхности складир-руемого мат-ла	1,45	(таблица 5)
	K ₇ - коэффициент, учитывающий крупность материала	0,6	(таблица 5)
	q - объем пылевыведения, где	0,003	(таблица 6)
	B - коэффициент, учитывающий высоту пересыпки	0,7	(таблица 7)
2.2.	M - Общее пылевыведения*		
	$M = Q * T * 3600 / 10^6$, (Выбросы ВВ пыль цементная)	0,0019	т/пер

• Источник №6016 блок приготовления бурового раствора

Приготовление бурового раствора производится в 2 емкостях объемом по 60 м3 каждая, накрыта крышкой.			
Степень укрытия поверхности оборудования – 95%.			
Исходные данные:			
T	376,32	час	
h	25	м	
d	0,5	м	
t	100	С	
v	2	м ³ /с	
Годовой выброс (т/год) углеводородов в атмосферу определяется по формуле:			
$G = T * q * K * F * 10^{-6}$			0,00009 т/год
q – количество углеводородов, испаряющихся с открытой поверхности объектов очистных сооружений при среднегодовой температуре воздуха;			3,15 г/м2*ч
K – коэффициент, учитывающий степень укрытия поверхности испарения. Значения коэффициента K приведены в таблице 6.4			0,15
F – площадь поверхности испарения			0,5 м ²
Среднее значение количества углеводородов, испаряющихся с 1 м2 поверхности в летний период, составит:			
$q_{cp} = \frac{q_{дн} \cdot t_{дн} + q_{н} \cdot t_{н}}{24}$			12,139 г/м2*ч
q _{дн} , q _н - количество испаряющихся углеводородов, соответственно в дневное и ночное время, г/м2*ч;			
			q _{дн} - 15,603 q _н - 5,212
t _{дн} , t _н - число дневных и ночных часов в сутки в летний период.			
			t _{дн} - 16 t _н - 8
Максимальный выброс (г/с) углеводородов в атмосферу определяется по формуле:			
$M = K \cdot \frac{q_{cp} \cdot F}{3600}$			0,00025 г/сек

	ТОВАРИЩЕСТВО С ОГРАНИЧЕННОЙ ОТВЕТСТВЕННОСТЬЮ «КМГ ИНЖИНИРИНГ»	
P-OOS.02.2105 – 08/2(8)/1 – 31.12.2025	РАЗДЕЛ ОХРАНА ОКРУЖАЮЩЕЙ СРЕДЫ К ПРОЕКТУ «ИНДИВИДУАЛЬНЫЙ ТЕХНИЧЕСКИЙ ПРОЕКТ НА СТРОИТЕЛЬСТВО ЭКСПЛУАТАЦИОННОЙ ГОРИЗОНТАЛЬНОЙ СКВАЖИНЫ С НАКЛОННЫМ УСТЬЕМ №621 НА МЕСТОРОЖДЕНИИ КОСШАГЫЛ»	стр. 159

Демонтажа и монтажа буровой установки

- Источник №0010 дизель генератор;

Источник загрязнения: 0010

Источник выделения: 0010 01, диз.генератор

Список литературы:

1. Методика расчета нормативов выбросов вредных веществ от стационарных дизельных установок

Приложение №9 к Приказу Министра охраны окружающей среды и водных ресурсов Республики Казахстан от 12.06.2014 г. № 221-Г

Максимальный расход диз. топлива установкой, кг/час, $G_{FJMAX} = 17.2$

Годовой расход дизельного топлива, т/год, $G_{FGGO} = 0.8$

Примесь: 0301 Азота (IV) диоксид (Азота диоксид) (4)

Оценочное значение среднециклового выброса, г/кг топлива (табл.4), $E_э = 30$

Максимальный разовый выброс, г/с, $_G_ = G_{FJMAX} \cdot E_э / 3600 = 17.2 \cdot 30 / 3600 = 0.1433333333$

Валовый выброс, т/год, $_M_ = G_{FGGO} \cdot E_э / 10^3 = 0.8 \cdot 30 / 10^3 = 0.024$

Примесь: 1325 Формальдегид (Метаналь) (609)

Оценочное значение среднециклового выброса, г/кг топлива (табл.4), $E_э = 1.2$

Максимальный разовый выброс, г/с, $_G_ = G_{FJMAX} \cdot E_э / 3600 = 17.2 \cdot 1.2 / 3600 = 0.0057333333$

Валовый выброс, т/год, $_M_ = G_{FGGO} \cdot E_э / 10^3 = 0.8 \cdot 1.2 / 10^3 = 0.00096$

Примесь: 0304 Азот (II) оксид (Азота оксид) (6)

Оценочное значение среднециклового выброса, г/кг топлива (табл.4), $E_э = 39$

Максимальный разовый выброс, г/с, $_G_ = G_{FJMAX} \cdot E_э / 3600 = 17.2 \cdot 39 / 3600 = 0.1863333333$

Валовый выброс, т/год, $_M_ = G_{FGGO} \cdot E_э / 10^3 = 0.8 \cdot 39 / 10^3 = 0.0312$


Примесь: 0330 Сера диоксид (Ангидрид сернистый, Сернистый газ, Сера (IV) оксид) (516)

Оценочное значение среднециклового выброса, г/кг топлива (табл.4), $E_э = 10$

Максимальный разовый выброс, г/с, $_G_ = G_{FJMAX} \cdot E_э / 3600 = 17.2 \cdot 10 / 3600 = 0.0477777778$

Валовый выброс, т/год, $_M_ = G_{FGGO} \cdot E_э / 10^3 = 0.8 \cdot 10 / 10^3 = 0.008$

Примесь: 0337 Углерод оксид (Окись углерода, Угарный газ) (584)

	ТОВАРИЩЕСТВО С ОГРАНИЧЕННОЙ ОТВЕТСТВЕННОСТЬЮ «КМГ ИНЖИНИРИНГ»	
P-OOS.02.2105 – 08/2(8)/1 – 31.12.2025	РАЗДЕЛ ОХРАНА ОКРУЖАЮЩЕЙ СРЕДЫ К ПРОЕКТУ «ИНДИВИДУАЛЬНЫЙ ТЕХНИЧЕСКИЙ ПРОЕКТ НА СТРОИТЕЛЬСТВО ЭКСПЛУАТАЦИОННОЙ ГОРИЗОНТАЛЬНОЙ СКВАЖИНЫ С НАКЛОННЫМ УСТЬЕМ №621 НА МЕСТОРОЖДЕНИИ КОСШАГЫЛ»	стр. 160

Оценочное значение среднециклового выброса, г/кг топлива (табл.4), $E_э = 25$

Максимальный разовый выброс, г/с, $G_{FJMAX} \cdot E_э / 3600 = 17.2 \cdot 25 / 3600 = 0.1194444444$

Валовый выброс, т/год, $M_{FGGO} \cdot E_э / 10^3 = 0.8 \cdot 25 / 10^3 = 0.02$

Примесь: 2754 Алканы C12-19 /в пересчете на C/ (Углеводороды предельные C12-C19 (в пересчете на C); Растворитель РПК-265П) (10)

Оценочное значение среднециклового выброса, г/кг топлива (табл.4), $E_э = 12$

Максимальный разовый выброс, г/с, $G_{FJMAX} \cdot E_э / 3600 = 17.2 \cdot 12 / 3600 = 0.0573333333$

Валовый выброс, т/год, $M_{FGGO} \cdot E_э / 10^3 = 0.8 \cdot 12 / 10^3 = 0.0096$

Примесь: 1301 Проп-2-ен-1-аль (Акролеин, Акрилальдегид) (474)

Оценочное значение среднециклового выброса, г/кг топлива (табл.4), $E_э = 1.2$

Максимальный разовый выброс, г/с, $G_{FJMAX} \cdot E_э / 3600 = 17.2 \cdot 1.2 / 3600 = 0.0057333333$

Валовый выброс, т/год, $M_{FGGO} \cdot E_э / 10^3 = 0.8 \cdot 1.2 / 10^3 = 0.00096$

Примесь: 0328 Углерод (Сажа, Углерод черный) (583)


Оценочное значение среднециклового выброса, г/кг топлива (табл.4), $E_э = 5$

Максимальный разовый выброс, г/с, $G_{FJMAX} \cdot E_э / 3600 = 17.2 \cdot 5 / 3600 = 0.0238888889$

Валовый выброс, т/год, $M_{FGGO} \cdot E_э / 10^3 = 0.8 \cdot 5 / 10^3 = 0.004$

Итоговая таблица:


Код	Наименование ЗВ	Выброс г/с	Выброс т/год
0301	Азота (IV) диоксид (Азота диоксид) (4)	0.1433333333	0.024
0304	Азот (II) оксид (Азота оксид) (6)	0.1863333333	0.0312
0328	Углерод (Сажа, Углерод черный) (583)	0.0238888889	0.004
0330	Сера диоксид (Ангидрид сернистый, Сернистый газ, Сера (IV) оксид) (516)	0.0477777778	0.008
0337	Углерод оксид (Окись углерода, Угарный газ) (584)	0.1194444444	0.02
1301	Проп-2-ен-1-аль (Акролеин, Акрилальдегид) (474)	0.0057333333	0.00096
1325	Формальдегид (Метаналь) (609)	0.0057333333	0.00096
2754	Алканы C12-19 /в пересчете на C/ (Углеводороды предельные C12-C19 (в пересчете на C); Растворитель РПК-265П) (10)	0.0573333333	0.0096

	ТОВАРИЩЕСТВО С ОГРАНИЧЕННОЙ ОТВЕТСТВЕННОСТЬЮ «КМГ ИНЖИНИРИНГ»	
P-OOS.02.2105 – 08/2(8)/1 – 31.12.2025	РАЗДЕЛ ОХРАНА ОКРУЖАЮЩЕЙ СРЕДЫ К ПРОЕКТУ «ИНДИВИДУАЛЬНЫЙ ТЕХНИЧЕСКИЙ ПРОЕКТ НА СТРОИТЕЛЬСТВО ЭКСПЛУАТАЦИОННОЙ ГОРИЗОНТАЛЬНОЙ СКВАЖИНЫ С НАКЛОННЫМ УСТЬЕМ №621 НА МЕСТОРОЖДЕНИИ КОСШАГЫЛ»	стр. 161


Источник №6006-02 сварочный пост;

Источник № 6006-02. Сварочный пост				
Исходные данные:				
Марка электрода;			АНО-4	
Время работы, ч/год;			48	
Расход электрода, кг/год;			100	
Максимальный расход, кг/ч;			2,083	
Валовое количество загрязняющих веществ, выбрасываемых в атмосферу, в процессах сварки, наплавки, напыления и металлизации, определяют по формуле:				
$M_{\text{год}} = \frac{B_{\text{год}} \times K_m^x}{10} \times (1 - \eta), \text{ т/год}$			(5.1)	
где:				
$B_{\text{год}}$ - расход применяемого сырья и материалов, кг/год;				
K_m^x удельный показатель выброса загрязняющего вещества «х» на единицу массы расходуемых (приготавливаемых) сырья и материалов, г/кг, (табл. 1);				
η - степень очистки воздуха в соответствующем аппарате, которым снабжается группа технологических агр/в;				
			0	
Максимальный разовый выброс загрязняющих веществ, выбрасываемых в атмосферу в процессах сварки, наплавки, напыления и металлизации, определяют по формуле:				
$M_{\text{сек}} = \frac{K_m^x \times B_{\text{час}}}{3600} \times (1 - \eta), \text{ г/с}$			(5.2)	
где:				
$B_{\text{час}}$ - фактический максимальный расход применяемых сырья и материалов, с учетом дискретности работы оборудования, кг/час;				
Используемый	Наименование и удельные количества нормируемых загрязняющих веществ			
материал и	сварочный	в том числе		
его марка	аэрозоль	железо оксид	оксид марганца	пыль неорганич.
АНО-4, г/кг	17,8	15,73	1,66	0,41
$M_{\text{год}}$, т/г	0,00178	0,00157	0,00017	0,00004
$M_{\text{сек}}$, г/с	0,01030	0,00910	0,00096	0,00024
РНД 211.2.02.03-2004. Методика расчета выбросов загрязняющих веществ в атмосферу при сварочных работах (по величинам удельных выбросов), Астана-2004г.				

Источник №6017 пост газорезки;

	ТОВАРИЩЕСТВО С ОГРАНИЧЕННОЙ ОТВЕТСТВЕННОСТЬЮ «КМГ ИНЖИНИРИНГ»		
P-OOS.02.2105 – 08/2(8)/1 – 31.12.2025	РАЗДЕЛ ОХРАНА ОКРУЖАЮЩЕЙ СРЕДЫ К ПРОЕКТУ «ИНДИВИДУАЛЬНЫЙ ТЕХНИЧЕСКИЙ ПРОЕКТ НА СТРОИТЕЛЬСТВО ЭКСПЛУАТАЦИОННОЙ ГОРИЗОНТАЛЬНОЙ СКВАЖИНЫ С НАКЛОННЫМ УСТЬЕМ №621 НА МЕСТОРОЖДЕНИИ КОСШАГЫЛ»		стр. 162

Газосварочные работы для резки металла.						
Исходные данные:						
Количество, шт.;					1	
Время работы, ч/год;					48	
Расход карбида кальция в год;			29,7917	кг/час	1430	
Расход пропана в год			11,5156	кг/час	553	
Для вычисления валовых выбросов вредных веществ от газосварочного оборудования, необходимо определить количество получаемого ацетилена из соотношения: из 2.5 кг карбида кальция получается 1 кг ацетилена: m, кг					572	
Согласно табл.3 удельное выделение диоксида азота при газовой сварке (г/кг) ацетилен - кислородным пламенем составляет:					22	
пропан-бутановой смесью					15	
Валовые выбросы диоксида азота при газосварке составят:						
P _{NO2} =			0,23004	г/сек	0,02088	т/год
Количество загрязняющих веществ, выбрасываемых в воздушный бассейн при резке металлов, определяют на единицу времени работы оборудования (г/ч).						
6.1 На единицу времени работы оборудования						
а) валовый:						
$M_{\text{год}} = \frac{K^x \times T}{10^6} \times (1 - \eta)$					(6.1)	
где:						
K ^x - удельный показатель выброса вещества «х», на единицу времени работы оборудования, при толщине разрезаемого металла s, г/час (табл. 4);						
T - время работы одной единицы оборудования, час/год;						
h - степень очистки воздуха в соответствующем аппарате, которым снабжается группа технологических агрегатов, 0.						
б) максимальный разовый:						
$M_{\text{сек}} = \frac{K^x}{3600} \times (1 - \eta)$					(6.2)	
Расчеты:						
Толщина разрезаемых листов*)	Наименование и удельные количества загрязняющих в-тв, г/час					
	сварочный	в том числе		азот	углерод	
мм	аэрозоль	железо оксид	оксид марганца	диоксид	оксид	
5,0 мм	74,0	72,9	1,10	39,0	49,5	
M _{год} , т/г	0,0036	0,0035	0,00005	0,0019	0,0024	
M _{сек} , г/с	0,0206	0,0203	0,0003	0,0108	0,0138	
РНД 211.2.02.03-2004 "Методика расчета выбросов загрязняющих веществ в атмосферу при сварочных работах" (по величинам удельных выбросов) Астана, 2004г.						

	ТОВАРИЩЕСТВО С ОГРАНИЧЕННОЙ ОТВЕТСТВЕННОСТЬЮ «КМГ ИНЖИНИРИНГ»	
P-OOS.02.2105 – 08/2(8)/1 – 31.12.2025	РАЗДЕЛ ОХРАНА ОКРУЖАЮЩЕЙ СРЕДЫ К ПРОЕКТУ «ИНДИВИДУАЛЬНЫЙ ТЕХНИЧЕСКИЙ ПРОЕКТ НА СТРОИТЕЛЬСТВО ЭКСПЛУАТАЦИОННОЙ ГОРИЗОНТАЛЬНОЙ СКВАЖИНЫ С НАКЛОННЫМ УСТЬЕМ №621 НА МЕСТОРОЖДЕНИИ КОСШАГЫЛ»	стр. 163

при освоении

- Источник №0011-01 Силовой привод ЯМЗ-238 БУ А-50

Источник загрязнения: 0011

Источник выделения: 0011 01, силовой приводом при освоении

Список литературы:

1. Методика расчета нормативов выбросов вредных веществ от стационарных дизельных установок

Приложение №9 к Приказу Министра охраны окружающей среды и водных ресурсов Республики Казахстан от 12.06.2014 г. № 221-Г

Максимальный расход диз. топлива установкой, кг/час, $G_{FJMAX} = 9.46$

Годовой расход дизельного топлива, т/год, $G_{FGGO} = 1.34$

Примесь: 0301 Азота (IV) диоксид (Азота диоксид) (4)

Оценочное значение среднециклового выброса, г/кг топлива (табл.4), $E_э = 30$

Максимальный разовый выброс, г/с, $_G_ = G_{FJMAX} \cdot E_э / 3600 = 9.46 \cdot 30 / 3600 = 0.07883333333$

Валовый выброс, т/год, $_M_ = G_{FGGO} \cdot E_э / 10^3 = 1.34 \cdot 30 / 10^3 = 0.0402$

Примесь: 1325 Формальдегид (Метаналь) (609)

Оценочное значение среднециклового выброса, г/кг топлива (табл.4), $E_э = 1.2$

Максимальный разовый выброс, г/с, $_G_ = G_{FJMAX} \cdot E_э / 3600 = 9.46 \cdot 1.2 / 3600 = 0.00315333333$

Валовый выброс, т/год, $_M_ = G_{FGGO} \cdot E_э / 10^3 = 1.34 \cdot 1.2 / 10^3 = 0.001608$

Примесь: 0304 Азот (II) оксид (Азота оксид) (6)

Оценочное значение среднециклового выброса, г/кг топлива (табл.4), $E_э = 39$

Максимальный разовый выброс, г/с, $_G_ = G_{FJMAX} \cdot E_э / 3600 = 9.46 \cdot 39 / 3600 = 0.10248333333$


Валовый выброс, т/год, $_M_ = G_{FGGO} \cdot E_э / 10^3 = 1.34 \cdot 39 / 10^3 = 0.05226$

Примесь: 0330 Сера диоксид (Ангидрид сернистый, Сернистый газ, Сера (IV) оксид) (516)

Оценочное значение среднециклового выброса, г/кг топлива (табл.4), $E_э = 10$

Максимальный разовый выброс, г/с, $_G_ = G_{FJMAX} \cdot E_э / 3600 = 9.46 \cdot 10 / 3600 = 0.02627777778$

Валовый выброс, т/год, $_M_ = G_{FGGO} \cdot E_э / 10^3 = 1.34 \cdot 10 / 10^3 = 0.0134$

	ТОВАРИЩЕСТВО С ОГРАНИЧЕННОЙ ОТВЕТСТВЕННОСТЬЮ «КМГ ИНЖИНИРИНГ»	
P-OOS.02.2105 – 08/2(8)/1 – 31.12.2025	РАЗДЕЛ ОХРАНА ОКРУЖАЮЩЕЙ СРЕДЫ К ПРОЕКТУ «ИНДИВИДУАЛЬНЫЙ ТЕХНИЧЕСКИЙ ПРОЕКТ НА СТРОИТЕЛЬСТВО ЭКСПЛУАТАЦИОННОЙ ГОРИЗОНТАЛЬНОЙ СКВАЖИНЫ С НАКЛОННЫМ УСТЬЕМ №621 НА МЕСТОРОЖДЕНИИ КОСШАГЫЛ»	стр. 164

Примесь: 0337 Углерод оксид (Окись углерода, Угарный газ) (584)

Оценочное значение среднециклового выброса, г/кг топлива (табл.4), $E_э = 25$

Максимальный разовый выброс, г/с, $_G = G_{FJMAX} \cdot E_э / 3600 = 9.46 \cdot 25 / 3600 = 0.06569444444$

Валовый выброс, т/год, $_M = G_{FGGO} \cdot E_э / 10^3 = 1.34 \cdot 25 / 10^3 = 0.0335$

Примесь: 2754 Алканы C12-19 /в пересчете на C/ (Углеводороды предельные C12-C19 (в пересчете на C); Растворитель РПК-265П) (10)

Оценочное значение среднециклового выброса, г/кг топлива (табл.4), $E_э = 12$

Максимальный разовый выброс, г/с, $_G = G_{FJMAX} \cdot E_э / 3600 = 9.46 \cdot 12 / 3600 = 0.03153333333$

Валовый выброс, т/год, $_M = G_{FGGO} \cdot E_э / 10^3 = 1.34 \cdot 12 / 10^3 = 0.01608$

Примесь: 1301 Проп-2-ен-1-аль (Акролеин, Акрилальдегид) (474)

Оценочное значение среднециклового выброса, г/кг топлива (табл.4), $E_э = 1.2$

Максимальный разовый выброс, г/с, $_G = G_{FJMAX} \cdot E_э / 3600 = 9.46 \cdot 1.2 / 3600 = 0.003153333333$

Валовый выброс, т/год, $_M = G_{FGGO} \cdot E_э / 10^3 = 1.34 \cdot 1.2 / 10^3 = 0.001608$

Примесь: 0328 Углерод (Сажа, Углерод черный) (583)


Оценочное значение среднециклового выброса, г/кг топлива (табл.4), $E_э = 5$

Максимальный разовый выброс, г/с, $_G = G_{FJMAX} \cdot E_э / 3600 = 9.46 \cdot 5 / 3600 = 0.01313888889$

Валовый выброс, т/год, $_M = G_{FGGO} \cdot E_э / 10^3 = 1.34 \cdot 5 / 10^3 = 0.0067$

Итоговая таблица:

Код	Наименование ЗВ	Выброс г/с	Выброс т/год
0301	Азота (IV) диоксид (Азота диоксид) (4)	0.07883333333	0.0402
0304	Азот (II) оксид (Азота оксид) (6)	0.10248333333	0.05226
0328	Углерод (Сажа, Углерод черный) (583)	0.01313888889	0.0067
0330	Сера диоксид (Ангидрид сернистый, Сернистый газ, Сера (IV) оксид) (516)	0.02627777778	0.0134
0337	Углерод оксид (Окись углерода, Угарный газ) (584)	0.06569444444	0.0335
1301	Проп-2-ен-1-аль (Акролеин, Акрилальдегид) (474)	0.00315333333	0.001608
1325	Формальдегид (Метаналь) (609)	0.00315333333	0.001608

	ТОВАРИЩЕСТВО С ОГРАНИЧЕННОЙ ОТВЕТСТВЕННОСТЬЮ «КМГ ИНЖИНИРИНГ»	
P-OOS.02.2105 – 08/2(8)/1 – 31.12.2025	РАЗДЕЛ ОХРАНА ОКРУЖАЮЩЕЙ СРЕДЫ К ПРОЕКТУ «ИНДИВИДУАЛЬНЫЙ ТЕХНИЧЕСКИЙ ПРОЕКТ НА СТРОИТЕЛЬСТВО ЭКСПЛУАТАЦИОННОЙ ГОРИЗОНТАЛЬНОЙ СКВАЖИНЫ С НАКЛОННЫМ УСТЬЕМ №621 НА МЕСТОРОЖДЕНИИ КОСШАГЫЛ»	стр. 165

2754	Алканы C12-19 /в пересчете на C/ (Углеводороды предельные C12-C19 (в пересчете на C); Растворитель РПК-265П) (10)	0.03153333333	0.01608
------	---	---------------	---------

Источник загрязнения: 0011

Источник выделения: 0011 02, буровой насос с дизельным приводом при освоении

Список литературы:

1. Методика расчета нормативов выбросов вредных веществ от стационарных дизельных установок

Приложение №9 к Приказу Министра охраны окружающей среды и водных ресурсов Республики Казахстан от 12.06.2014 г. № 221-Г

Максимальный расход диз. топлива установкой, кг/час, $G_{FJMAX} = 9.6$

Годовой расход дизельного топлива, т/год, $G_{FGGO} = 1.36$

Примесь: 0301 Азота (IV) диоксид (Азота диоксид) (4)

Оценочное значение среднециклового выброса, г/кг топлива (табл.4), $E_э = 30$

Максимальный разовый выброс, г/с, $_G_ = G_{FJMAX} \cdot E_э / 3600 = 9.6 \cdot 30 / 3600 = 0.08$

Валовый выброс, т/год, $_M_ = G_{FGGO} \cdot E_э / 10^3 = 1.36 \cdot 30 / 10^3 = 0.0408$

Примесь: 1325 Формальдегид (Метаналь) (609)

Оценочное значение среднециклового выброса, г/кг топлива (табл.4), $E_э = 1.2$

Максимальный разовый выброс, г/с, $_G_ = G_{FJMAX} \cdot E_э / 3600 = 9.6 \cdot 1.2 / 3600 = 0.0032$

Валовый выброс, т/год, $_M_ = G_{FGGO} \cdot E_э / 10^3 = 1.36 \cdot 1.2 / 10^3 = 0.001632$

Примесь: 0304 Азот (II) оксид (Азота оксид) (6)

Оценочное значение среднециклового выброса, г/кг топлива (табл.4), $E_э = 39$


Максимальный разовый выброс, г/с, $_G_ = G_{FJMAX} \cdot E_э / 3600 = 9.6 \cdot 39 / 3600 = 0.104$

Валовый выброс, т/год, $_M_ = G_{FGGO} \cdot E_э / 10^3 = 1.36 \cdot 39 / 10^3 = 0.05304$

Примесь: 0330 Сера диоксид (Ангидрид сернистый, Сернистый газ, Сера (IV) оксид) (516)

Оценочное значение среднециклового выброса, г/кг топлива (табл.4), $E_э = 10$

Максимальный разовый выброс, г/с, $_G_ = G_{FJMAX} \cdot E_э / 3600 = 9.6 \cdot 10 / 3600 = 0.02666666667$

	ТОВАРИЩЕСТВО С ОГРАНИЧЕННОЙ ОТВЕТСТВЕННОСТЬЮ «КМГ ИНЖИНИРИНГ»	
P-OOS.02.2105 – 08/2(8)/1 – 31.12.2025	РАЗДЕЛ ОХРАНА ОКРУЖАЮЩЕЙ СРЕДЫ К ПРОЕКТУ «ИНДИВИДУАЛЬНЫЙ ТЕХНИЧЕСКИЙ ПРОЕКТ НА СТРОИТЕЛЬСТВО ЭКСПЛУАТАЦИОННОЙ ГОРИЗОНТАЛЬНОЙ СКВАЖИНЫ С НАКЛОННЫМ УСТЬЕМ №621 НА МЕСТОРОЖДЕНИИ КОСШАГЫЛ»	стр. 166

Валовый выброс, т/год, $\underline{M}_- = G_{FGGO} \cdot E_э / 10^3 = 1.36 \cdot 10 / 10^3 = 0.0136$

Примесь: 0337 Углерод оксид (Окись углерода, Угарный газ) (584)

Оценочное значение среднециклового выброса, г/кг топлива (табл.4), $E_э = 25$

Максимальный разовый выброс, г/с, $\underline{G}_- = G_{FJMAX} \cdot E_э / 3600 = 9.6 \cdot 25 / 3600 = 0.0666666667$

Валовый выброс, т/год, $\underline{M}_- = G_{FGGO} \cdot E_э / 10^3 = 1.36 \cdot 25 / 10^3 = 0.034$

Примесь: 2754 Алканы C12-19 /в пересчете на C/ (Углеводороды предельные C12-C19 (в пересчете на C); Растворитель РПК-265П) (10)

Оценочное значение среднециклового выброса, г/кг топлива (табл.4), $E_э = 12$

Максимальный разовый выброс, г/с, $\underline{G}_- = G_{FJMAX} \cdot E_э / 3600 = 9.6 \cdot 12 / 3600 = 0.032$

Валовый выброс, т/год, $\underline{M}_- = G_{FGGO} \cdot E_э / 10^3 = 1.36 \cdot 12 / 10^3 = 0.01632$

Примесь: 1301 Проп-2-ен-1-аль (Акролеин, Акрилальдегид) (474)

Оценочное значение среднециклового выброса, г/кг топлива (табл.4), $E_э = 1.2$

Максимальный разовый выброс, г/с, $\underline{G}_- = G_{FJMAX} \cdot E_э / 3600 = 9.6 \cdot 1.2 / 3600 = 0.0032$

Валовый выброс, т/год, $\underline{M}_- = G_{FGGO} \cdot E_э / 10^3 = 1.36 \cdot 1.2 / 10^3 = 0.001632$

Примесь: 0328 Углерод (Сажа, Углерод черный) (583)


Оценочное значение среднециклового выброса, г/кг топлива (табл.4), $E_э = 5$

Максимальный разовый выброс, г/с, $\underline{G}_- = G_{FJMAX} \cdot E_э / 3600 = 9.6 \cdot 5 / 3600 = 0.0133333333$

Валовый выброс, т/год, $\underline{M}_- = G_{FGGO} \cdot E_э / 10^3 = 1.36 \cdot 5 / 10^3 = 0.0068$

Итоговая таблица:

Код	Наименование ЗВ	Выброс г/с	Выброс т/год
0301	Азота (IV) диоксид (Азота диоксид) (4)	0.08	0.0408
0304	Азот (II) оксид (Азота оксид) (6)	0.104	0.05304
0328	Углерод (Сажа, Углерод черный) (583)	0.0133333333	0.0068
0330	Сера диоксид (Ангидрид сернистый, Сернистый газ, Сера (IV) оксид) (516)	0.0266666667	0.0136
0337	Углерод оксид (Окись углерода, Угарный газ) (584)	0.0666666667	0.034
1301	Проп-2-ен-1-аль (Акролеин, Акрилальдегид) (474)	0.0032	0.001632

	ТОВАРИЩЕСТВО С ОГРАНИЧЕННОЙ ОТВЕТСТВЕННОСТЬЮ «КМГ ИНЖИНИРИНГ»	
P-OOS.02.2105 – 08/2(8)/1 – 31.12.2025	РАЗДЕЛ ОХРАНА ОКРУЖАЮЩЕЙ СРЕДЫ К ПРОЕКТУ «ИНДИВИДУАЛЬНЫЙ ТЕХНИЧЕСКИЙ ПРОЕКТ НА СТРОИТЕЛЬСТВО ЭКСПЛУАТАЦИОННОЙ ГОРИЗОНТАЛЬНОЙ СКВАЖИНЫ С НАКЛОННЫМ УСТЬЕМ №621 НА МЕСТОРОЖДЕНИИ КОСШАГЫЛ»	стр. 167

1325	Формальдегид (Метаналь) (609)	0.0032	0.001632
2754	Алканы C12-19 /в пересчете на C/ (Углеводороды предельные C12-C19 (в пересчете на C); Растворитель РПК-265П) (10)	0.032	0.01632

Источник загрязнения: 0011

Источник выделения: 0011 03, электрогенератор с дизельным приводом при освоении

Список литературы:

1. Методика расчета нормативов выбросов вредных веществ от стационарных дизельных установок

Приложение №9 к Приказу Министра охраны окружающей среды и водных ресурсов Республики Казахстан от 12.06.2014 г. № 221-Г

Максимальный расход диз. топлива установкой, кг/час, $G_{FJMAX} = 10.32$

Годовой расход дизельного топлива, т/год, $G_{FGGO} = 1.46$

Примесь: 0301 Азота (IV) диоксид (Азота диоксид) (4)

Оценочное значение среднециклового выброса, г/кг топлива (табл.4), $E_э = 30$

Максимальный разовый выброс, г/с, $_G = G_{FJMAX} \cdot E_э / 3600 = 10.32 \cdot 30 / 3600 = 0.086$

Валовый выброс, т/год, $_M = G_{FGGO} \cdot E_э / 10^3 = 1.46 \cdot 30 / 10^3 = 0.0438$

Примесь: 1325 Формальдегид (Метаналь) (609)

Оценочное значение среднециклового выброса, г/кг топлива (табл.4), $E_э = 1.2$

Максимальный разовый выброс, г/с, $_G = G_{FJMAX} \cdot E_э / 3600 = 10.32 \cdot 1.2 / 3600 = 0.00344$

Валовый выброс, т/год, $_M = G_{FGGO} \cdot E_э / 10^3 = 1.46 \cdot 1.2 / 10^3 = 0.001752$

Примесь: 0304 Азот (II) оксид (Азота оксид) (6)


Оценочное значение среднециклового выброса, г/кг топлива (табл.4), $E_э = 39$

Максимальный разовый выброс, г/с, $_G = G_{FJMAX} \cdot E_э / 3600 = 10.32 \cdot 39 / 3600 = 0.1118$

Валовый выброс, т/год, $_M = G_{FGGO} \cdot E_э / 10^3 = 1.46 \cdot 39 / 10^3 = 0.05694$

Примесь: 0330 Сера диоксид (Ангидрид сернистый, Сернистый газ, Сера (IV) оксид) (516)

Оценочное значение среднециклового выброса, г/кг топлива (табл.4), $E_э = 10$

	ТОВАРИЩЕСТВО С ОГРАНИЧЕННОЙ ОТВЕТСТВЕННОСТЬЮ «КМГ ИНЖИНИРИНГ»	
P-OOS.02.2105 – 08/2(8)/1 – 31.12.2025	РАЗДЕЛ ОХРАНА ОКРУЖАЮЩЕЙ СРЕДЫ К ПРОЕКТУ «ИНДИВИДУАЛЬНЫЙ ТЕХНИЧЕСКИЙ ПРОЕКТ НА СТРОИТЕЛЬСТВО ЭКСПЛУАТАЦИОННОЙ ГОРИЗОНТАЛЬНОЙ СКВАЖИНЫ С НАКЛОННЫМ УСТЬЕМ №621 НА МЕСТОРОЖДЕНИИ КОСШАГЫЛ»	стр. 168

Максимальный разовый выброс, г/с, $\underline{G} = G_{FJMAX} \cdot E_э / 3600 = 10.32 \cdot 10 / 3600 =$
0.02866666667

Валовый выброс, т/год, $\underline{M} = G_{FGGO} \cdot E_э / 10^3 = 1.46 \cdot 10 / 10^3 =$ **0.0146**

Примесь: 0337 Углерод оксид (Окись углерода, Угарный газ) (584)

Оценочное значение среднециклового выброса, г/кг топлива (табл.4), $E_э =$
25

Максимальный разовый выброс, г/с, $\underline{G} = G_{FJMAX} \cdot E_э / 3600 = 10.32 \cdot 25 / 3600 =$
0.07166666667

Валовый выброс, т/год, $\underline{M} = G_{FGGO} \cdot E_э / 10^3 = 1.46 \cdot 25 / 10^3 =$ **0.0365**

Примесь: 2754 Алканы C12-19 /в пересчете на C/ (Углеводороды предельные C12-C19 (в пересчете на C); Растворитель РПК-265П) (10)

Оценочное значение среднециклового выброса, г/кг топлива (табл.4), $E_э =$
12

Максимальный разовый выброс, г/с, $\underline{G} = G_{FJMAX} \cdot E_э / 3600 = 10.32 \cdot 12 / 3600 =$
0.0344

Валовый выброс, т/год, $\underline{M} = G_{FGGO} \cdot E_э / 10^3 = 1.46 \cdot 12 / 10^3 =$ **0.01752**

Примесь: 1301 Проп-2-ен-1-аль (Акролеин, Акрилальдегид) (474)

Оценочное значение среднециклового выброса, г/кг топлива (табл.4), $E_э =$
1.2

Максимальный разовый выброс, г/с, $\underline{G} = G_{FJMAX} \cdot E_э / 3600 = 10.32 \cdot 1.2 / 3600 =$
0.00344

Валовый выброс, т/год, $\underline{M} = G_{FGGO} \cdot E_э / 10^3 = 1.46 \cdot 1.2 / 10^3 =$ **0.001752**

Примесь: 0328 Углерод (Сажа, Углерод черный) (583)


Оценочное значение среднециклового выброса, г/кг топлива (табл.4), $E_э =$
5

Максимальный разовый выброс, г/с, $\underline{G} = G_{FJMAX} \cdot E_э / 3600 = 10.32 \cdot 5 / 3600 =$
0.01433333333


Валовый выброс, т/год, $\underline{M} = G_{FGGO} \cdot E_э / 10^3 = 1.46 \cdot 5 / 10^3 =$ **0.0073**

Итоговая таблица:

Код	Наименование ЗВ	Выброс г/с	Выброс т/год
0301	Азота (IV) диоксид (Азота диоксид) (4)	0.086	0.0438
0304	Азот (II) оксид (Азота оксид) (6)	0.1118	0.05694
0328	Углерод (Сажа, Углерод черный) (583)	0.01433333333	0.0073
0330	Сера диоксид (Ангидрид сернистый, Сернистый газ, Сера (IV) оксид) (516)	0.02866666667	0.0146
0337	Углерод оксид (Окись углерода, Угарный газ) (584)	0.07166666667	0.0365

	ТОВАРИЩЕСТВО С ОГРАНИЧЕННОЙ ОТВЕТСТВЕННОСТЬЮ «КМГ ИНЖИНИРИНГ»	
P-OOS.02.2105 – 08/2(8)/1 – 31.12.2025	РАЗДЕЛ ОХРАНА ОКРУЖАЮЩЕЙ СРЕДЫ К ПРОЕКТУ «ИНДИВИДУАЛЬНЫЙ ТЕХНИЧЕСКИЙ ПРОЕКТ НА СТРОИТЕЛЬСТВО ЭКСПЛУАТАЦИОННОЙ ГОРИЗОНТАЛЬНОЙ СКВАЖИНЫ С НАКЛОННЫМ УСТЬЕМ №621 НА МЕСТОРОЖДЕНИИ КОСШАГЫЛ»	стр. 169

1301	Проп-2-ен-1-аль (Акролеин, Акрилальдегид) (474)	0.00344	0.001752
1325	Формальдегид (Метаналь) (609)	0.00344	0.001752
2754	Алканы C12-19 /в пересчете на C/ (Углеводороды предельные C12-C19 (в пересчете на C); Растворитель РПК-265П) (10)	0.0344	0.01752

	ТОВАРИЩЕСТВО С ОГРАНИЧЕННОЙ ОТВЕТСТВЕННОСТЬЮ «КМГ ИНЖИНИРИНГ»	
P-OOS.02.2105 – 08/2(8)/1 – 31.12.2025	РАЗДЕЛ ОХРАНА ОКРУЖАЮЩЕЙ СРЕДЫ К ПРОЕКТУ «ИНДИВИДУАЛЬНЫЙ ТЕХНИЧЕСКИЙ ПРОЕКТ НА СТРОИТЕЛЬСТВО ЭКСПЛУАТАЦИОННОЙ ГОРИЗОНТАЛЬНОЙ СКВАЖИНЫ С НАКЛОННЫМ УСТЬЕМ №621 НА МЕСТОРОЖДЕНИИ КОСШАГЫЛ»	стр. 170


Источник №6005-03, Резервуар для дизельного топлива			
Имеется одна горизонтальная 2 емкости объемом по 40 м ³			
Общий расход:		2,82	т/г
n		2,0	шт.
h		2,5	м
d		0,09	м
t		5,9	суток
Выбросы паров нефтепродуктов рассчитываются по формулам [при этом выбросы индивидуальных компонентов по группам рассчитываются по формулам (5.2.4 и 5.2.5)]:			
· максимальные выбросы:			
$M = \frac{C_1 \times K_p^{\max} \times V_{\text{ч}}^{\max}}{3600}$		(6.2.1)	0,01132444 г/с
K _p ^{max} - опытные коэффициенты, принимаются по Приложению 8;			1
V _ч ^{max} - макс/ный объем паров/ной смеси, вытесняемой из резервуаров во время его закачки, м ³ /час;			10,4
· годовые выбросы:			
$G = (Y_{\text{оз}} \times B_{\text{оз}} + Y_{\text{вл}} \times B_{\text{вл}}) \times K_p^{\max} \times 10^{-6} + G_{\text{хр}} \times K_{\text{нп}} \times N_p$		(6.2.2)	0,001574 т/год
где:			
Y _{оз} , Y _{вл} - средние удельные выбросы из резервуара соответственно в осенне-зимний и весенне-летний периоды года, г/т, принимаются по Приложению 12;			
		Y _{оз} - 2,36	Y _{вл} - 3,15
B _{оз} , B _{вл} - Количество закачиваемой в резервуар нефтепродукта в осенне-зимний и весенне-летний период, тонн;			
		B _{оз} - 1,4	B _{вл} - 1,4
C ₁ - концентрация паров нефтепродукта в резервуаре, г/м ³ , принимается по Приложению 12;			3,92
G _{хр} - выбросы паров нефтепродуктов при хранении бензина автомобильного в одном резервуаре, т/год, принимаются по Приложению 13;			0,27
K _{нп} - опытный коэффициент, принимается по Приложению 12;			0,0029
N _p - количество резервуаров, шт.			2,0
Значения концентраций алканы C ₁₂ -C ₁₉ (Растворитель РПК-265П) в пересчете на углерода и сероводороды приведены в Приложении 14 (C _i мас %).			
Максимально-разовый выброс: M = C _i * M / 100, г/с		(5.2.4)	
Среднегодовые выбросы: G = C _i * G / 100, т/г		(5.2.5)	
Идентификация состава выбросов			

Определяемый параметр	Углеводороды			
	предельные C ₁₂ -C ₁₉	непредельные	ароматические	сероводород
C _i мас %	99,72	-	0,15	0,28
M _i , г/с	0,0112927	-	- ^{*)}	0,0000317
G _i , т/г	0,0015694	-	- ^{*)}	0,00000441


^{*)} Условно отнесены к C₁₂-C₁₉

РНД 211.2.02.09-2004 "Методические указания по определению выбросов загрязняющих веществ атмосферу из резервуаров" Астана, 2004г.


Номер источника	Наименование оборудования, вид технологического потока	Величина утечки, кг/ч	Расчетная доля уплотнений, потерявших герметичность	Количество оборудования	Время работы	Максимальный выброс, г/с	Годовой выброс, т/год
1	2	3	4	5	6	7	8
Расчет выбросов в атмосферу выполнен по удельным показателям: "Методических указаний расчета выбросов от предприятий, осуществляющих хранение и реализацию нефтепродуктов (нефтебазы, АЗС) и других жидкостей и газов (Приложение к приказу Министра ООС РК от 29.07.2011г. №196-п)							
	Площадка емкостей дизтоплива						
	Насосы	дизтопливо	0,04	1	2	0	0,0222
	перекачки	одновременно в работе			2		
	ФС	дизтопливо	0,000288	0,02	20	142	0,000032
	ЗРА	дизтопливо	0,006588	0,07	10	142	0,001281
		Дизтопливо					0,0235
	ИТОГО от	В том числе:				%	
	источника	Сероводород				0,28	0,00007
		Углеводороды C ₁₂ -C ₁₉ *				99,72	0,02347
							0,00068

	ТОВАРИЩЕСТВО С ОГРАНИЧЕННОЙ ОТВЕТСТВЕННОСТЬЮ «КМГ ИНЖИНИРИНГ»		
P-OOS.02.2105 – 08/2(8)/1 – 31.12.2025	РАЗДЕЛ ОХРАНА ОКРУЖАЮЩЕЙ СРЕДЫ К ПРОЕКТУ «ИНДИВИДУАЛЬНЫЙ ТЕХНИЧЕСКИЙ ПРОЕКТ НА СТРОИТЕЛЬСТВО ЭКСПЛУАТАЦИОННОЙ ГОРИЗОНТАЛЬНОЙ СКВАЖИНЫ С НАКЛОННЫМ УСТЬЕМ №621 НА МЕСТОРОЖДЕНИИ КОСШАГЫЛ»		стр. 171

Источник №6018 Скважина				
Вредные вещества выбрасывается через неплотности сальниковых уплотнений, фланцевых соединений и запорно-регулирующей арматуры.				
Исходные данные:				
Количество	1			шт.
Время работы	141,6			ч/г
Коэффициент использования оборуд.	1,96171			
углеводород C ₁ -C ₅ , с _{ji}	0,0064			доли/ед.
сернистый ангидрид, с _{ji}	0,0028			доли/ед.
Фланцы, шт; n _j	6			шт.
ЗРА, шт; n _j	3			шт.
Расчеты:				
$Y_{ny} = \sum_{j=1}^l Y_{nyj} = \sum_{j=1}^l \sum_{i=1}^m g_{nyj} * n_j * x_{nyj} * c_{ji}, \quad \text{где}$				
Y _{nyj} – суммарная утечка j-го вредного компонента через неподвижные соединения в целом по установке (предприятию), мг/с;				
l – общее количество типа вредных компонентов, содержащихся в неорганизованных выбросах в целом по установке (предприятию), шт.;				
m – общее число видов потоков, создающих неорганизованные выбросы, в целом по установке (предприятию), шт.;				
g _{nyj} – величина утечки потока i – го вида через одно фланцевое уплотнение, мг/с (см. приложение 1);				
n _j – число неподвижных уплотнений на потоке i – го вида, (на устье скважин – запорно-регулирующей арматуры, фланцев);				
x _{nyj} – доля уплотнений на потоке i – го вида, потерявших герметичность, в долях единицы (см. приложение 1);				
с _{ji} – массовая концентрация вредного компонента j-го типа в i – м потоке в долях единицы (согласно компонентного состава нефти).				
Расчет выбросов от запорно-регулирующей арматуры (принимается, что вся запорно-регулирующая арматура присоединена к трубам сваркой, т.е. без фланцев)				
утечки от ФС, g _{nyj}	0,000288	кг/час		
утечки от ЗРА, g _{nyj}	0,006588	кг/час		
доля утечки ФС, x _{nyj}	0,02	доли/ед		
доля утечки ЗРА, x _{nyj}	0,07	доли/ед		
выбросы вредного вещества, Y _{nyC₁-C₅}	0,0000096			
сернистый ангидрид, с _{ji}	0,0003843			
валовые выбросы, Y _{nyC₁-C₅}	0,000003	г/с	0,000001	т/г
сернистый ангидрид, с _{ji}	0,0000011	г/с	0,0000006	т/г
Методические указания расчета выбросов от предприятий, осуществляющих хранение и реализацию нефтепродуктов (нефтебазы, АЗС) и других жидкостей и и газов. Приложение к приказу МОС РК от 29.07.2011 №196				

	ТОВАРИЩЕСТВО С ОГРАНИЧЕННОЙ ОТВЕТСТВЕННОСТЬЮ «КМГ ИНЖИНИРИНГ»		
P-OOS.02.2105 – 08/2(8)/1 – 31.12.2025	РАЗДЕЛ ОХРАНА ОКРУЖАЮЩЕЙ СРЕДЫ К ПРОЕКТУ «ИНДИВИДУАЛЬНЫЙ ТЕХНИЧЕСКИЙ ПРОЕКТ НА СТРОИТЕЛЬСТВО ЭКСПЛУАТАЦИОННОЙ ГОРИЗОНТАЛЬНОЙ СКВАЖИНЫ С НАКЛОННЫМ УСТЬЕМ №621 НА МЕСТОРОЖДЕНИИ КОСШАГЫЛ»		стр. 172

Источник 6019 Нефтесепаратор				
Вредные вещества выбрасывается через неплотности сальниковых уплотнения, фланцевых соединениях и запорно-регулирующей арматуры. Ввиду минимальных значений содержания в нефти таких компонентов как бензол, толуол, ксилол расчет не приводится				
Исходные данные:				
Марка				
Количество	1			шт.
Время работы	141,6			ч/г
Коэффициент использования оборуд.	1,96171			
Для нефти:				
углеводород C ₁ -C ₅ , c _{ji}	0,0064			доли/ед.
сернистый ангидрид, c _{ji}	0,0028			доли/ед.
Фланцы, шт; n _j	6			шт.
ЗРА, шт; n _j	3			шт.
Расчеты:				
$Y_{ну} = \sum_{j=1}^l Y_{нуj} = \sum_{j=1}^l \sum_{i=1}^m g_{нуj} * n_j * x_{нуj} * c_{ji}, \quad \text{где}$				
Y _{нуj} – суммарная утечка j-го вредного компонента через неподвижные соединения в целом по установке (предприятию), мг/с;				
l – общее количество типа вредных компонентов, содержащихся в неорганизованных выбросах в целом по установке (предприятию), шт.;				
m – общее число видов потоков, создающих неорганизованные выбросы, в целом по установке (предприятию), шт.;				
g _{нуj} – величина утечки потока i – го вида через одно фланцевое уплотнение, мг/с (см. приложение 1);				
n _j – число неподвижных уплотнений на потоке i – го вида, (на устье скважин – запорно-регулирующей арматуры, фланцев);				
x _{нуj} – доля уплотнений на потоке i – го вида, потерявших герметичность, в долях единицы (см. приложение 1);				
c _{ji} – массовая концентрация вредного компонента j-го типа в i – м потоке в долях единицы (согласно компонентного состава нефти и газа).				
Расчет выбросов от запорно-регулирующей арматуры (принимается, что вся запорно-регулирующая арматура присоединена к трубам сваркой, т.е. без фланцев)				
Для нефти:				
утечки от ФС, g _{нуj}	0,000288			кг/час
утечки от ЗРА, g _{нуj}	0,006588			кг/час
доля утечки ФС, x _{нуj}	0,020			
доля утечки ЗРА, x _{нуj}	0,070			
Для нефти:				
выбросы вредного вещества, Y _{нуC₁-C₅}	0,00001			кг/час
выбросы вредного вещества, Y _{нуSO₂}	0,00000			кг/час
Для газа:				
Для нефти:				
валовые выбросы, Y _{нуC₁-C₅}	0,00000001	г/с	0,000000005	т/г
валовые выбросы, Y _{нуSO₂}	0,000000004	г/с	0,000000002	т/г
Методические указания расчета выбросов от предприятий, осуществляющих хранение и реализацию нефтепродуктов (нефтебазы, АЗС) и других жидкостей и и газов. Приложение к приказу МООС РК от 29.07.2011 №196				

	ТОВАРИЩЕСТВО С ОГРАНИЧЕННОЙ ОТВЕТСТВЕННОСТЬЮ «КМГ ИНЖИНИРИНГ»	
P-OOS.02.2105 – 08/2(8)/1 – 31.12.2025	РАЗДЕЛ ОХРАНА ОКРУЖАЮЩЕЙ СРЕДЫ К ПРОЕКТУ «ИНДИВИДУАЛЬНЫЙ ТЕХНИЧЕСКИЙ ПРОЕКТ НА СТРОИТЕЛЬСТВО ЭКСПЛУАТАЦИОННОЙ ГОРИЗОНТАЛЬНОЙ СКВАЖИНЫ С НАКЛОННЫМ УСТЬЕМ №621 НА МЕСТОРОЖДЕНИИ КОСШАГЫЛ»	стр. 174


Источник №6021 Резервуары для нефти			
Выброс вредных веществ осуществляется при испарении от дыхательных клапанов и утечки в уплотнении и соединении, через фланцевые соединения, ЗРА.			
Общий объем резервуара	V_p	100	м^3 ;
Количество РВС	n	1	шт.;
Высота	h	1	м;
Диаметр	d	0,5	м;
Коли/во жидкости, закачиваемое в резервуар в течен. года	B	17,7	т/г;
Плотность нефти равна	$\rho_{ж}$	0,9320	т/м^3 ;
Температура начала кипения смеси	$T_{нк}$	155	$^{\circ}\text{C}$;
Вид выброса - паров нефти и бензина; Конструкция резервуара - наземный вертикальный;			
Категория вещества, А - нефть из магистрального трубопровода и др. нефтепродукты при температуре закачиваемой жидкости, близкой к температуре воздуха;			
Годовая оборачиваемость резервуара по формулам: $n = B / (\text{гж} * V)$	(5.1.8)	0,190	
Валовые выбросы паров (газов) нефтей и бензинов рассчитывается по формулам:			
максимальные выбросы			
$M = \frac{0.163 \times P_{38} \times m \times K_t^{\max} \times K_p^{\max} \times K_B \times V_{ч}^{\max}}{10^4}$	(5.2.1)	12,4597	г/с
годовые выбросы			
$G = \frac{0.294 \times P_{38} \times m \times (K_t^{\max} \times K_B + K_t^{\min}) \times K_p^{\text{ср}} \times K_{об} \times B}{10^7 \times \rho_{ж}}$	(5.2.2)	0,0034	т/г
где:			
K_t^{\min}, K_t^{\max} - опытные коэффициенты (приложение 7);	$K_t^{\min} = 0,26$	$K_t^{\max} = 0,56$	
$K_p^{\text{ср}}, K_p^{\max}$ - опытные коэффициенты (приложение 8);	$K_p^{\text{ср}} = 0,58$	$K_p^{\max} = 0,83$	
P_{38} - давление насыщенных паров нефтей и бензинов при температуре 38 $^{\circ}\text{C}$;		46,3	
m - молекулярная масса паров жидкости (приложение 5);		111	
$V_{ч}^{\max}$ - макси/ный объем паров/ной смеси, вытесняемой из РВСа во время его закачки, $\text{м}^3/\text{час}$;		320	
K_B - опытный коэффициент (приложение 9);		1,00	
$K_{об}$ - коэффициент оборачиваемости (приложение 10);		2,5	
гж - плотность жидкости, т/м^3 ;		0,9320	
B - количество жидкости, закачиваемое в резервуары в течение года, т/год;		17,7	
Максимально-разовый выброс: $M = CI * M / 100, \text{г/с}$	(5.2.4)		
Среднегодовые выбросы: $G = CI * G / 100, \text{т/г}$	(5.2.5)		
(Ci мас %) - согласно состава нефти.			
Идентификация состава выбросов			
пределаемь	Углеводород C1-C5		Сернистый ангидрид SO ₂
параметр			
Ci мас %	0,64		0,28
Mi, г/с	0,07974		0,03489
Gi, т/г	0,00002		0,000010

РНД 211.2.02.09-2004 "Методические указания по определению выбросов в атмосферу из резервуаров" Астана, 2004г.

Приложение 2 Параметры выбросов загрязняющих веществ в атмосферу для расчета нормативов допустимых выбросов

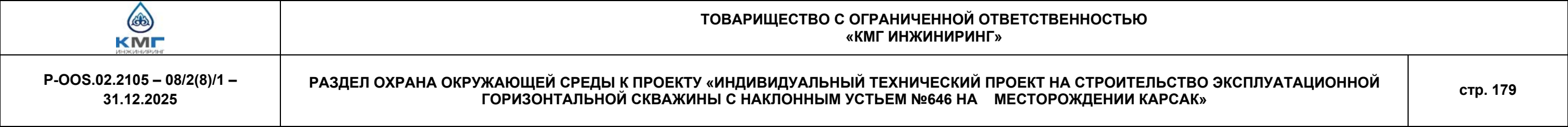
Про-из-водс-тво	Цех	Источник выделения загрязняющих веществ		Число часов в работе в году	Наименование источника выброса вредных веществ	Номер источника выбросов на карте-схеме	Высота источника выбросов, м	Диаметр устья трубы, м	Параметры газовой смеси на выходе из трубы при максимальной разовой нагрузке			Координаты источника на карте-схеме,м				Наименование газоочистных установок, тип и мероприятия по сокращению выбросов	Вещество, по которому производится газоочистка	Коэффициент обеспечения газоочисткой, %	Среднеэксплуатационная степень очистки/максимальная степень очистки, %	Код вещества	Наименование вещества	Выбросы загрязняющего вещества			Год достижения ПДВ
												точ.ист, /1-го конца линейного источника /центра площадного источника		2-го конца линейного источника / длина, ширина площадного источника											
		Наименование	Количество, шт.						Скорость, м/с	Объем смеси, м3/с	Температура смеси, оС	X1	Y1	X2	Y2							г/с	мг/нм3	т/год	
1	2	3	4	5	6	7	8	9	10	11	12	13	14	15	16	17	18	19	20	21	22	23	24	25	26
010		электрогенератор с дизельным приводом АД-200	1	168		0001	3	0,1	3,12	0,0245		320	241							0301	Азота (IV) диоксид (Азота диоксид) (4)	0,1433333	5850,34	0,0744	2025
																				0304	Азот (II) оксид (Азота оксид) (6)	0,1863333	7605,442	0,09672	2025
																				0328	Углерод (Сажа, Углерод черный) (583)	0,0238889	975,057	0,0062	2025
																				0330	Сера диоксид (Ангидрид сернистый, Сернистый газ, Сера (IV) оксид) (516)	0,0477778	1950,113	0,0248	2025
																				0337	Углерод оксид (Окись углерода, Угарный газ) (584)	0,1194444	4875,283	0,062	2025
																				1301	Проп-2-ен-1-аль (Акролеин, Акрилальдегид) (474)	0,0057333	234,014	0,001488	2025
																				1325	Формальдегид (Метаналь) (609)	0,0057333	234,014	0,002976	2025

																			2754	Алканы C12-19 /в пересчете на C/ (Углеводороды предельные C12-C19 (в пересчете на C); Растворитель РПК-265П) (10)	0,0573 333	2340,1 36	0,0297 6	202 5
011	электрогенератор с дизельным приводом Volvo Penta 1641	1	1582 .32		0002						0	0							0301	Азота (IV) диоксид (Азота диоксид) (4)	0,2221 667		0,6021	202 5
																			0304	Азот (II) оксид (Азота оксид) (6)	0,2888 167		0,7827 3	202 5
																			0328	Углерод (Сажа, Углерод черный) (583)	0,0370 278		0,1003 5	202 5
																			0330	Сера диоксид (Ангидрид сернистый, Сернистый газ, Сера (IV) оксид) (516)	0,0740 556		0,2007	202 5
																			0337	Углерод оксид (Окись углерода, Угарный газ) (584)	0,1851 389		0,5017 5	202 5
																			1301	Проп-2-ен-1-аль (Акролеин, Акрилальдегид) (474)	0,0088 867		0,0240 84	202 5
																			1325	Формальдегид (Метаналь) (609)	0,0088 867		0,0240 84	202 5
																			2754	Алканы C12-19 /в пересчете на C/ (Углеводороды предельные	0,0888 667		0,2408 4	202 5

	<p align="center">ТОВАРИЩЕСТВО С ОГРАНИЧЕННОЙ ОТВЕТСТВЕННОСТЬЮ «КМГ ИНЖИНИРИНГ»</p>	
<p align="center">P-OOS.02.2105 – 08/2(8)/1 – 31.12.2025</p>	<p align="center">РАЗДЕЛ ОХРАНА ОКРУЖАЮЩЕЙ СРЕДЫ К ПРОЕКТУ «ИНДИВИДУАЛЬНЫЙ ТЕХНИЧЕСКИЙ ПРОЕКТ НА СТРОИТЕЛЬСТВО ЭКСПЛУАТАЦИОННОЙ ГОРИЗОНТАЛЬНОЙ СКВАЖИНЫ С НАКЛОННЫМ УСТЬЕМ №646 НА МЕСТОРОЖДЕНИИ КАРСАК»</p>	<p align="center">стр. 177</p>


																					C12-C19 (в пересчете на C); Растворитель РПК-265П) (10)				
011		буровой насос с дизельным приводом CAT 3512	1	1582.32		0003					0	0								0301	Азота (IV) диоксид (Азота диоксид) (4)	0,4156667		1,1262	2025
																				0304	Азот (II) оксид (Азота оксид) (6)	0,5403667		1,46406	2025
																				0328	Углерод (Сажа, Углерод черный) (583)	0,0692778		0,1877	2025
																				0330	Сера диоксид (Ангидрид сернистый, Сернистый газ, Сера (IV) оксид) (516)	0,1385556		0,3754	2025
																				0337	Углерод оксид (Окись углерода, Угарный газ) (584)	0,3463889		0,9385	2025
																				1301	Проп-2-ен-1-аль (Акролеин, Акрилальдегид) (474)	0,0166267		0,045048	2025
																				1325	Формальдегид (Метаналь) (609)	0,0166267		0,045048	2025
																				2754	Алканы C12-19 /в пересчете на C/ (Углеводороды предельные C12-C19 (в пересчете на C); Растворитель РПК-265П) (10)	0,1662667		0,45048	2025

011	электрогенера тор с дизельным приводом CAT C18	1	1582 .32	0004							0	0						0301	Азота (IV) диоксид (Азота диоксид) (4)	0,1433 333		0,3885	202 5
																		0304	Азот (II) оксид (Азота оксид) (6)	0,1863 333		0,5050 5	202 5
																		0328	Углерод (Сажа, Углерод черный) (583)	0,0238 889		0,0647 5	202 5
																		0330	Сера диоксид (Ангидрид сернистый, Сернистый газ, Сера (IV) оксид) (516)	0,0477 778		0,1295	202 5
																		0337	Углерод оксид (Окись углерода, Угарный газ) (584)	0,1194 444		0,3237 5	202 5
																		1301	Проп-2-ен- 1-аль (Акролеин, Акрилальде гид) (474)	0,0057 333		0,0155 4	202 5
																		1325	Формальдег ид (Метаналь) (609)	0,0057 333		0,0155 4	202 5
																		2754	Алканы C12-19 /в пересчете на C/ (Углеводор оды предельные C12-C19 (в пересчете на C); Растворител ь РПК- 265П) (10)	0,0573 333		0,1554	202 5
011	осветительная мачта с дизельным двигателем	1	1582 .32	0005							0	0						0301	Азота (IV) диоксид (Азота диоксид) (4)	0,0179 167		0,0243	202 5
																		0304	Азот (II) оксид	0,0232 917		0,0315 9	202 5



																			0330	Сера диоксид (Ангидрид сернистый, Сернистый газ, Сера (IV) оксид) (516)	0,120801		0,4131	2025
																			0337	Углерод оксид (Окись углерода, Угарный газ) (584)	0,2854		0,9761	2025
011		цементировочный агрегат	1	363.36		0007					0	0							0301	Азота (IV) диоксид (Азота диоксид) (4)	0,13		0,0753	2025
																			0304	Азот (II) оксид (Азота оксид) (6)	0,169		0,09789	2025
																			0328	Углерод (Сажа, Углерод черный) (583)	0,0216667		0,01255	2025
																			0330	Сера диоксид (Ангидрид сернистый, Сернистый газ, Сера (IV) оксид) (516)	0,0433333		0,0251	2025
																			0337	Углерод оксид (Окись углерода, Угарный газ) (584)	0,1083333		0,06275	2025
																			1301	Проп-2-ен-1-аль (Акролеин, Акрилальдегид) (474)	0,0052		0,003012	2025
																			1325	Формальдегид (Метаналь) (609)	0,0052		0,003012	2025
																			2754	Алканы C12-19 /в пересчете на C/ (Углеводороды	0,052		0,03012	2025

																				предельные C12-C19 (в пересчете на C); Растворител ь РПК- 265П) (10)					
011		передвижная паровая установка	1	235. 46		0008					0	0								0301	Азота (IV) диоксид (Азота диоксид) (4)	0,2916 667		0,0831	202 5
																				0304	Азот (II) оксид (Азота оксид) (6)	0,3791 667		0,1080 3	202 5
																				0328	Углерод (Сажа, Углерод черный) (583)	0,0486 111		0,0138 5	202 5
																				0330	Сера диоксид (Ангидрид сернистый, Сернистый газ, Сера (IV) оксид) (516)	0,0972 222		0,0277	202 5
																				0337	Углерод оксид (Окись углерода, Угарный газ) (584)	0,2430 556		0,0692 5	202 5
																				1301	Проп-2-ен- 1-аль (Акролеин, Акрилальде гид) (474)	0,0116 667		0,0033 24	202 5
																				1325	Формальдег ид (Метаналь) (609)	0,0116 667		0,0033 24	202 5
																				2754	Алканы C12-19 /в пересчете на C/ (Углеводор оды предельные C12-C19 (в пересчете на C); Растворител ь РПК- 265П) (10)	0,1166 667		0,0332 4	202 5

					ТОВАРИЩЕСТВО С ОГРАНИЧЕННОЙ ОТВЕТСТВЕННОСТЬЮ «КМГ ИНЖИНИРИНГ»																			
P-OOS.02.2105 – 08/2(8)/1 – 31.12.2025					РАЗДЕЛ ОХРАНА ОКРУЖАЮЩЕЙ СРЕДЫ К ПРОЕКТУ «ИНДИВИДУАЛЬНЫЙ ТЕХНИЧЕСКИЙ ПРОЕКТ НА СТРОИТЕЛЬСТВО ЭКСПЛУАТАЦИОННОЙ ГОРИЗОНТАЛЬНОЙ СКВАЖИНЫ С НАКЛОННЫМ УСТЬЕМ №646 НА МЕСТОРОЖДЕНИИ КАРСАК»														стр. 182					
011		дизельная электростанция вахтового поселка	1	2825.52		0009						0	0						0301	Азота (IV) диоксид (Азота диоксид) (4)	0,3583333		2,4507	2025
																			0304	Азот (II) оксид (Азота оксид) (6)	0,4658333		3,18591	2025
																			0328	Углерод (Сажа, Углерод черный) (583)	0,0597222		0,40845	2025
																			0330	Сера диоксид (Ангидрид сернистый, Сернистый газ, Сера (IV) оксид) (516)	0,1194444		0,8169	2025
																			0337	Углерод оксид (Окись углерода, Угарный газ) (584)	0,2986111		2,04225	2025
																			1301	Проп-2-ен-1-аль (Акролеин, Акрилальдегид) (474)	0,0143333		0,098028	2025
																			1325	Формальдегид (Метаналь) (609)	0,0143333		0,098028	2025
																			2754	Алканы C12-19 /в пересчете на C/ (Углеводороды предельные C12-C19 (в пересчете на C); Растворитель РПК-265П) (10)	0,1433333		0,98028	2025
012		диз.генератор	1	48		0010	2	0,2		0,02		231	254						0301	Азота (IV) диоксид (Азота диоксид) (4)	0,1433333	7166,667	0,048	2025
																			0304	Азот (II) оксид	0,1863333	9316,667	0,0624	2025

																			0328	Углерод (Сажа, Углерод черный) (583)	0,0408056		0,0208	2025
																			0330	Сера диоксид (Ангидрид сернистый, Сернистый газ, Сера (IV) оксид) (516)	0,0816111		0,0416	2025
																			0337	Углерод оксид (Окись углерода, Угарный газ) (584)	0,2040278		0,104	2025
																			1301	Проп-2-ен-1-аль (Акролеин, Акрилальдегид) (474)	0,0097933		0,004992	2025
																			1325	Формальдегид (Метаналь) (609)	0,0097933		0,004992	2025
																			2754	Алканы C12-19 /в пересчете на C/ (Углеводороды предельные C12-C19 (в пересчете на C); Растворитель РПК-265П) (10)	0,0979333		0,04992	2025
010		подготовка площадки	1	56		6001					203	366	1	1					2907	Пыль неорганическая, содержащая двуокись кремния в %: более 70 (Динас) (493)	0,084		0,00726	2025
010		расчет выбросов при работе бульдозеров и экскаваторов	1	56		6002					406	206	1	1					2907	Пыль неорганическая, содержащая двуокись кремния в	0,168		0,0145	2025

																				%: более 70 (Динас) (493)				
010		расчет выбросов при работе автосамосвала	1	56		6003					385	187	1	1					2907	Пыль неорганическая, содержащая двуокись кремния в %: более 70 (Динас) (493)	0,00063		0,000055	2025
010		расчет выбросов при уплотнении грунта катками	1	56		6004					463	275	1	1					2907	Пыль неорганическая, содержащая двуокись кремния в %: более 70 (Динас) (493)	0,1083		0,00936	2025
010		резервуар для дизтоплива при СМР резервуар для дизтоплива при бурении резервуар для дизтоплива при освоении	1	168		6005					307	245	1	1					0333	Сероводород (Дигидросульфид) (518)	0,000294		0,000023	2025
			1	1582.32															2754	Алканы C12-19 /в пересчете на C/ (Углеводороды предельные C12-C19 (в пересчете на C); Растворитель РПК-265П) (10)	0,104286		0,008533	2025
012		сварочный пост сварочный пост демонтаж	1	40		6006					560	245	1	1					0123	Железо (II, III) оксиды (в пересчете на железо) (диЖелезо триоксид, Железа оксид) (274)	0,02731		0,003143	2025
			1	48															0143	Марганец и его соединения (в пересчете	0,00288		0,00034	2025


																				на марганца (IV) оксид) (327)				
																			2908	Пыль неорганичес кая, содержащая диоксид кремния в %: 70-20 (шамот, цемент, пыль цементного производств а - глина, глинистый сланец, доменный шлак, песок, klinker, зола, кремнезем, зола углей казахстанск их месторожде ний) (494)	0,0007 1		0,0000 8	202 5
011		СМН	1	363, 36		6007						149	631	1	1				2908	Пыль неорганичес кая, содержащая диоксид кремния в %: 70-20 (шамот, цемент, пыль цементного производств а - глина, глинистый сланец, доменный шлак, песок, klinker, зола, кремнезем, зола углей казахстанск их месторожде ний) (494)	0,0001 846		0,0001 069	202 5

011		насосная установка для перекачки дизтоплива	1	2825.52		6008					275	452	1	1				2754	Алканы C12-19 /в пересчете на C/ (Углеводороды предельные C12-C19 (в пересчете на C); Растворитель РПК-265П) (10)	0,000058		0,000199	2025
011		емкость для хр.топлива ДЭС, ППУ	1	2825.52		6009					175	307	1	1				0333	Сероводород (Дигидросульфид) (518)	0,0000183		0,0000028	2025
																		2754	Алканы C12-19 /в пересчете на C/ (Углеводороды предельные C12-C19 (в пересчете на C); Растворитель РПК-265П) (10)	0,006515		0,00101	2025
011		емкость для бурового шлама	1	1582.32		6010					266	409	1	1				0415	Смесь углеводородов предельных C1-C5 (1502*)	0,089		0,1204	2025
011		емкость для масла	1	2825.52		6011					576	305	1	1				0333	Сероводород (Дигидросульфид) (518)	3,00Е-08		0,0000005	2025
																		2754	Алканы C12-19 /в пересчете на C/ (Углеводороды предельные C12-C19 (в пересчете на C); Растворитель РПК-265П) (10)	0,0000004		0,00007	2025


011	емкость отраб.масла	1	2825 ,52	6012						163	286	1	1					0333	Сероводоро д (Дигидросу льфид) (518)	3,00Е- 08		0,0000 004	202 5
																		2754	Алканы C12-19 /в пересчете на C/ (Углеводор оды предельные C12-C19 (в пересчете на C); Растворител ь РПК- 265П) (10)	0,0000 05		0,0000 7	202 5
011	ремонтно- мастерская	1	80	6013						246	174	1	1					0123	Железо (II, III) оксиды (в пересчете на железо) (диЖелезо триоксид, Железа оксид) (274)	0,0423		0,0061	202 5
																		2735	Масло минерально е нефтяное (веретенное , машинное, цилиндрово е и др.) (716*)	0,0007		0,0001	202 5
																		2930	Пыль абразивная (Корунд белый, Монокорун д) (1027*)	0,027		0,0039	202 5
011	склад цемента	1	363, 36	6014						563	186	1	1					2908	Пыль неорганичес кая, содержащая двуокись кремния в %: 70-20 (шамот, цемент, пыль цементного производств а - глина, глинистый сланец, доменный	0,0033		0,0019	202 5

																				шлак, песок, klinkер, зола, кремнезем, зола углей казахстанск их месторожде ний) (494)					
011		блок приготовл.цементных растворов	1	363. 36		6015					174	132	1	1						2908	Пыль неорганическая, содержащая диоксид кремния в %: 70-20 (шамот, цемент, пыль цементного производства - глина, глинистый сланец, доменный шлак, песок, klinkер, зола, кремнезем, зола углей казахстанских месторождений) (494)	0,0033		0,0019	202 5
011		блок приготовл. бурих растворов	1	1582 .32		6016	3	0,01	6	0,0004 712	160	230								0415	Смесь углеводородов пределах C1-C5 (1502*)	0,0002 5	530,56	0,0000 9	202 5
012		пост газорезки	1	48		6017					0	0								0123	Железо (II, III) оксиды (в пересчете на железо) (диЖелезо триоксид, Железа оксид) (274)	0,0203		0,0035	202 5
																				0143	Марганец и его соединения (в пересчете на марганца	0,0003		0,0000 5	202 5

																				(IV) оксид) (327)				
																			0301	Азота (IV) диоксид (Азота диоксид) (4)	0,2409		0,0227	202 5
																			0337	Углерод оксид (Окись углерода, Угарный газ) (584)	0,0138		0,0024	202 5
013		скважина	1	499, 2		6018					524	208	1	1					0330	Сера диоксид (Ангидрид сернистый, Сернистый газ, Сера (IV) оксид) (516)	0,0000 011		0,0000 006	202 5
																			0415	Смесь углеводородов предельных C1-C5 (1502*)	0,0000 03		0,0000 01	202 5
013		нефтедсепаратор	1	499, 2		6019					352	255	1	1					0330	Сера диоксид (Ангидрид сернистый, Сернистый газ, Сера (IV) оксид) (516)	4,00Е- 09		2,00Е- 09	202 5
																			0415	Смесь углеводородов предельных C1-C5 (1502*)	1,00Е- 08		5,00Е- 09	202 5
013		насосная установка для перекачки нефти	1	499. 2		6020					408	523	1	1					0415	Смесь углеводородов предельных C1-C5 (1502*)	0,0139		0,0071	202 5
013		резервуары для нефти	1	499. 2		6021	5	0,01	6	0,0004 712	155	103							0330	Сера диоксид (Ангидрид сернистый, Сернистый газ, Сера (IV) оксид) (516)	0,0348 9	74044, 992	0,0000 1	202 5

	ТОВАРИЩЕСТВО С ОГРАНИЧЕННОЙ ОТВЕТСТВЕННОСТЬЮ «КМГ ИНЖИНИРИНГ»				
P-OOS.02.2105 – 08/2(8)/1 – 31.12.2025	РАЗДЕЛ ОХРАНА ОКРУЖАЮЩЕЙ СРЕДЫ К ПРОЕКТУ «ИНДИВИДУАЛЬНЫЙ ТЕХНИЧЕСКИЙ ПРОЕКТ НА СТРОИТЕЛЬСТВО ЭКСПЛУАТАЦИОННОЙ ГОРИЗОНТАЛЬНОЙ СКВАЖИНЫ С НАКЛОННЫМ УСТЬЕМ №646 НА МЕСТОРОЖДЕНИИ КАРСАК»				стр. 191

																			0415	Смесь углеводородов предельных C1-C5 (1502*)	0,07974	169227,504	0,00002	2025
--	--	--	--	--	--	--	--	--	--	--	--	--	--	--	--	--	--	--	------	--	---------	------------	---------	------

	ТОВАРИЩЕСТВО С ОГРАНИЧЕННОЙ ОТВЕТСТВЕННОСТЬЮ «КМГ ИНЖИНИРИНГ»	
P-OOS.02.2105 – 08/2(8)/1 – 31.12.2025	РАЗДЕЛ ОХРАНА ОКРУЖАЮЩЕЙ СРЕДЫ К ПРОЕКТУ «ИНДИВИДУАЛЬНЫЙ ТЕХНИЧЕСКИЙ ПРОЕКТ НА СТРОИТЕЛЬСТВО ЭКСПЛУАТАЦИОННОЙ ГОРИЗОНТАЛЬНОЙ СКВАЖИНЫ С НАКЛОННЫМ УСТЬЕМ №621 НА МЕСТОРОЖДЕНИИ КОСШАГЫЛ»	стр. 192

Приложение №3

Наименование производства, номер цеха, участка и т.п.	Номер источ- ника загряз- нения атмос- феры	Номер источника выделения	Наименование источника выделения загрязняющих веществ	Наимено- вание выпускае-мой продукции	Время работы источника выделения, час		Наименование загрязняющего вещества	Код вред- ного вещества (ЭНК, ПДК или ОБУВ)	Количество загрязняю- щего вещества, отходящего от источника выделения, т/год
					в сутки	за год			
А	1	2	3	4	5	6	7	8	9
(010) При СМР	0001	0001 01	электрогенератор с дизельным приводом АД-200	дизтопливо	24	168	Азота (IV) диоксид (Азота диоксид) (4)	0301 (4)	0,0744
							Азот (II) оксид (Азота оксид) (6)	0304 (6)	0,09672
							Углерод (Сажа, Углерод черный) (583)	0328 (583)	0,0062
							Сера диоксид (Ангидрид сернистый, Сернистый газ, Сера (IV) оксид) (516)	0330 (516)	0,0248
							Углерод оксид (Окись углерода, Угарный газ) (584)	0337 (584)	0,062
							Проп-2-ен-1-аль (Акролеин, Акрилальдегид) (474)	1301 (474)	0,001488
							Формальдегид (Метаналь) (609)	1325 (609)	0,002976



ТОВАРИЩЕСТВО С ОГРАНИЧЕННОЙ ОТВЕТСТВЕННОСТЬЮ
«КМГ ИНЖИНИРИНГ»

P-OOS.02.2105 –
08/2(8)/1 – 31.12.2025

РАЗДЕЛ ОХРАНА ОКРУЖАЮЩЕЙ СРЕДЫ К ПРОЕКТУ «ИНДИВИДУАЛЬНЫЙ ТЕХНИЧЕСКИЙ ПРОЕКТ
НА СТРОИТЕЛЬСТВО ЭКСПЛУАТАЦИОННОЙ ГОРИЗОНТАЛЬНОЙ СКВАЖИНЫ С НАКЛОННЫМ
УСТЬЕМ №621 НА МЕСТОРОЖДЕНИИ КОСШАГЫЛ»

стр. 193

							Алканы C12-19 /в пересчете на C/ (Углеводороды предельные C12-C19 (в пересчете на C);	2754 (10)	0,02976
	6001	6001 01	подготовка площадки	пыль	8	56	Пыль неорганическая, содержащая двуокись кремния в %: более 70	2907 (493)	0,00726
	6002	6002 01	расчет выбросов при работе бульдозеров и экскаваторов	пыль	8	56	Пыль неорганическая, содержащая двуокись кремния в %: более 70	2907 (493)	0,0145
	6003	6003 01	расчет выбросов при работе автосамосвала	пыль	8	56	Пыль неорганическая, содержащая двуокись кремния в %: более 70	2907 (493)	0,000055
	6004	6004 01	расчет выбросов при уплотнении грунта катками	пыль	8	56	Пыль неорганическая, содержащая двуокись кремния в %: более 70	2907 (493)	0,00936
	6005	6005 01	резервуар для дизтоплива при СМР	дизтопливо	24	168	Сероводород (Дигидросульфид) (518)	0333 (518)	0,000005
(011) При бурении	0002	0002 01	электрогенератор с дизельным приводом Volvo Penta 1641	дизтопливо	24	1582,3	Алканы C12-19 /в пересчете на C/ (Углеводороды предельные C12-C19 (в пересчете на C)	2754 (10)	0,00191
							Азота (IV) диоксид (Азота диоксид)	0301 (4)	0,6021
							Азот (II) оксид (Азота оксид)	0304 (6)	0,78273
							Углерод (Сажа, Углерод черный) (583)	0328 (583)	0,10035
							Сера диоксид (Ангидрид сернистый, Сернистый газ, Сера (IV) оксид) (516)	0330 (516)	0,2007
							Углерод оксид (Окись углерода, Угарный газ) (584)	0337 (584)	0,50175



ТОВАРИЩЕСТВО С ОГРАНИЧЕННОЙ ОТВЕТСТВЕННОСТЬЮ
«КМГ ИНЖИНИРИНГ»

P-OOS.02.2105 –
08/2(8)/1 – 31.12.2025

РАЗДЕЛ ОХРАНА ОКРУЖАЮЩЕЙ СРЕДЫ К ПРОЕКТУ «ИНДИВИДУАЛЬНЫЙ ТЕХНИЧЕСКИЙ ПРОЕКТ
НА СТРОИТЕЛЬСТВО ЭКСПЛУАТАЦИОННОЙ ГОРИЗОНТАЛЬНОЙ СКВАЖИНЫ С НАКЛОННЫМ
УСТЬЕМ №621 НА МЕСТОРОЖДЕНИИ КОСШАГЫЛ»

стр. 194

							Проп-2-ен-1-аль (Акролеин, Акрилальдегид) (474)	1301 (474)	0,024084
							Формальдегид (Метаналь)	1325 (609)	0,024084
							Алканы C12-19 /в пересчете на C/ (Углеводороды предельные C12-C19 (в пересчете на C); Растворитель РПК-265П) (10)	2754 (10)	0,24084
	0003	0003 01	буровой насос с дизельным приводом CAT 3512	дизтопливо	24	1582,3	Азота (IV) диоксид (Азота диоксид) (4)	0301 (4)	1,1262
							Азот (II) оксид (Азота оксид)	0304 (6)	1,46406
							Углерод (Сажа, Углерод черный) (583)	0328 (583)	0,1877
							Сера диоксид (Ангидрид сернистый, Сернистый газ, Сера (IV) оксид) (516)	0330 (516)	0,3754
							Углерод оксид (Окись углерода, Угарный газ) (584)	0337 (584)	0,9385
							Проп-2-ен-1-аль (Акролеин, Акрилальдегид) (474)	1301 (474)	0,045048
							Формальдегид (Метаналь) (609)	1325 (609)	0,045048
							Алканы C12-19 /в пересчете на C/ (Углеводороды предельные C12-C19 (в пересчете на C); Растворитель РПК-265П) (10)	2754 (10)	0,45048



ТОВАРИЩЕСТВО С ОГРАНИЧЕННОЙ ОТВЕТСТВЕННОСТЬЮ
«КМГ ИНЖИНИРИНГ»

P-OOS.02.2105 –
08/2(8)/1 – 31.12.2025

РАЗДЕЛ ОХРАНА ОКРУЖАЮЩЕЙ СРЕДЫ К ПРОЕКТУ «ИНДИВИДУАЛЬНЫЙ ТЕХНИЧЕСКИЙ ПРОЕКТ
НА СТРОИТЕЛЬСТВО ЭКСПЛУАТАЦИОННОЙ ГОРИЗОНТАЛЬНОЙ СКВАЖИНЫ С НАКЛОННЫМ
УСТЬЕМ №621 НА МЕСТОРОЖДЕНИИ КОСШАГЫЛ»

стр. 195

	0004	0004 01	электрогенератор с дизельным приводом CAT C18	дизтопливо	24	1582,3	Азота (IV) диоксид (Азота диоксид) (4)	0301 (4)	0,3885
							Азот (II) оксид (Азота оксид) (6)	0304 (6)	0,50505
							Углерод (Сажа, Углерод черный) (583)	0328 (583)	0,06475
							Сера диоксид (Ангидрид сернистый, Сернистый газ, Сера (IV) оксид) (516)	0330 (516)	0,1295
							Углерод оксид (Окись углерода, Угарный газ) (584)	0337 (584)	0,32375
							Проп-2-ен-1-аль (Акролеин, Акриальдегид) (474)	1301 (474)	0,01554
							Формальдегид (Метаналь) (609)	1325 (609)	0,01554
							Алканы C12-19 /в пересчете на C/ (Углеводороды предельные C12-C19 (в пересчете на C); Растворитель РПК-265П) (10)	2754 (10)	0,1554
	0005	0005 01	осветительная мачта с дизельным двигателем	дизтопливо	24	1582,3	Азота (IV) диоксид (Азота диоксид) (4)	0301 (4)	0,0243
							Азот (II) оксид (Азота оксид) (6)	0304 (6)	0,03159
							Углерод (Сажа, Углерод черный) (583)	0328 (583)	0,00405



ТОВАРИЩЕСТВО С ОГРАНИЧЕННОЙ ОТВЕТСТВЕННОСТЬЮ
«КМГ ИНЖИНИРИНГ»

P-OOS.02.2105 –
08/2(8)/1 – 31.12.2025

РАЗДЕЛ ОХРАНА ОКРУЖАЮЩЕЙ СРЕДЫ К ПРОЕКТУ «ИНДИВИДУАЛЬНЫЙ ТЕХНИЧЕСКИЙ ПРОЕКТ
НА СТРОИТЕЛЬСТВО ЭКСПЛУАТАЦИОННОЙ ГОРИЗОНТАЛЬНОЙ СКВАЖИНЫ С НАКЛОННЫМ
УСТЬЕМ №621 НА МЕСТОРОЖДЕНИИ КОСШАГЫЛ»

стр. 196

						Сера диоксид (Ангидрид сернистый, Сернистый газ, Сера (IV) оксид) (516)	0330 (516)	0,0081
						Углерод оксид (Окись углерода, Угарный газ) (584)	0337 (584)	0,02025
						Проп-2-ен-1-аль (Акролеин, Акрилальдегид) (474)	1301 (474)	0,000972
						Формальдегид (Метаналь) (609)	1325 (609)	0,000972
						Алканы C12-19 /в пересчете на C/ (Углеводороды предельные C12-C19 (в пересчете на C); Растворитель РПК-265П)	2754 (10)	0,00972
0006	0006 02	паровой котел	дизтоплива			Азота (IV) диоксид (Азота диоксид)	0301 (4)	0,2196
						Азот (II) оксид (Азота оксид)	0304 (6)	0,03569
						Углерод (Сажа, Углерод черный) (583)	0328 (583)	0,0176
						Сера диоксид (Ангидрид сернистый, Сернистый газ, Сера (IV) оксид) (516)	0330 (516)	0,4131
						Углерод оксид (Окись углерода, Угарный газ) (584)	0337 (584)	0,9761
0007	0007 01	цементировочный агрегат	дизтопливо	24	363,36	Азота (IV) диоксид (Азота диоксид) (4)	0301 (4)	0,0753
						Азот (II) оксид (Азота оксид)	0304 (6)	0,09789
						Углерод (Сажа, Углерод черный) (583)	0328 (583)	0,01255



ТОВАРИЩЕСТВО С ОГРАНИЧЕННОЙ ОТВЕТСТВЕННОСТЬЮ
«КМГ ИНЖИНИРИНГ»

P-OOS.02.2105 –
08/2(8)/1 – 31.12.2025

РАЗДЕЛ ОХРАНА ОКРУЖАЮЩЕЙ СРЕДЫ К ПРОЕКТУ «ИНДИВИДУАЛЬНЫЙ ТЕХНИЧЕСКИЙ ПРОЕКТ
НА СТРОИТЕЛЬСТВО ЭКСПЛУАТАЦИОННОЙ ГОРИЗОНТАЛЬНОЙ СКВАЖИНЫ С НАКЛОННЫМ
УСТЬЕМ №621 НА МЕСТОРОЖДЕНИИ КОСШАГЫЛ»

стр. 197

	0008	0008 01	передвижная паровая установка	дизтопливо	24	235,46	Сера диоксид (Ангидрид сернистый, Сернистый газ, Сера (IV) оксид) (516)	0330 (516)	0,0251
							Углерод оксид (Окись углерода, Угарный газ) (584)	0337 (584)	0,06275
							Проп-2-ен-1-аль (Акролеин, Акрилальдегид) (474)	1301 (474)	0,003012
							Формальдегид (Метаналь) (609)	1325 (609)	0,003012
							Алканы C12-19	2754 (10)	0,03012
							Азота (IV) диоксид (Азота диоксид) (4)	0301 (4)	0,0831
							Азот (II) оксид (Азота оксид) (6)	0304 (6)	0,10803
							Углерод (Сажа, Углерод черный) (583)	0328 (583)	0,01385
							Сера диоксид (Ангидрид сернистый, Сернистый газ, Сера (IV) оксид) (516)	0330 (516)	0,0277
							Углерод оксид (Окись углерода, Угарный газ) (584)	0337 (584)	0,06925
							Проп-2-ен-1-аль (Акролеин, Акрилальдегид) (474)	1301 (474)	0,003324
							Формальдегид (Метаналь) (609)	1325 (609)	0,003324



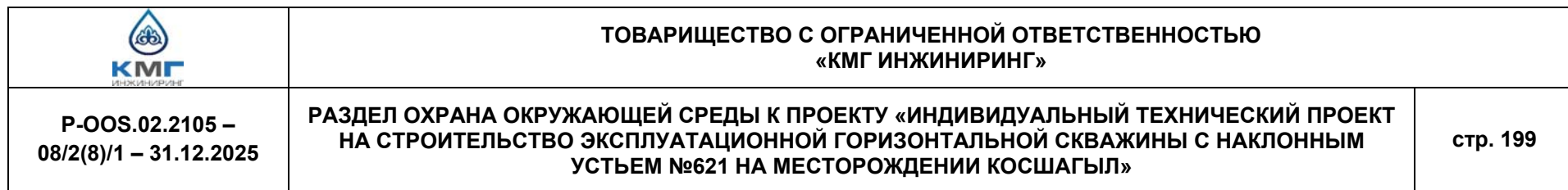
ТОВАРИЩЕСТВО С ОГРАНИЧЕННОЙ ОТВЕТСТВЕННОСТЬЮ
«КМГ ИНЖИНИРИНГ»

P-OOS.02.2105 –
08/2(8)/1 – 31.12.2025

РАЗДЕЛ ОХРАНА ОКРУЖАЮЩЕЙ СРЕДЫ К ПРОЕКТУ «ИНДИВИДУАЛЬНЫЙ ТЕХНИЧЕСКИЙ ПРОЕКТ
НА СТРОИТЕЛЬСТВО ЭКСПЛУАТАЦИОННОЙ ГОРИЗОНТАЛЬНОЙ СКВАЖИНЫ С НАКЛОННЫМ
УСТЬЕМ №621 НА МЕСТОРОЖДЕНИИ КОСШАГЫЛ»

стр. 198

							Алканы C12-19 /в пересчете на C/ (Углеводороды предельные C12-C19 (в пересчете на C); Растворитель РПК-265П) (10)	2754 (10)	0,03324
	0009	0009 01	дизельная электростанция вахтового поселка	дизтопливо	24	2825,5	Азота (IV) диоксид (Азота диоксид) (4)	0301 (4)	2,4507
							Азот (II) оксид (Азота оксид) (6)	0304 (6)	3,18591
							Углерод (Сажа, Углерод черный) (583)	0328 (583)	0,40845
							Сера диоксид (Ангидрид сернистый, Сернистый газ, Сера (IV) оксид) (516)	0330 (516)	0,8169
							Углерод оксид (Окись углерода, Угарный газ) (584)	0337 (584)	2,04225
							Проп-2-ен-1-аль (Акролеин, Акрилальдегид) (474)	1301 (474)	0,098028
							Формальдегид (Метаналь) (609)	1325 (609)	0,098028
							Алканы C12-19 /в пересчете на C/ (Углеводороды предельные C12-C19 (в пересчете на C); Растворитель РПК-265П) (10)	2754 (10)	0,98028



	6005	6005 02	резервуар для дизтоплива при бурении	дизтопливо	24	1582,3	Сероводород (Дигидросульфид) (518)	0333 (518)	0,000012
							Алканы C12-19 /в пересчете на C/ (Углеводороды предельные C12-C19 (в пересчете на C); Растворитель РПК-265П) (10)	2754 (10)	0,004374
	6006	6006 01	сварочный пост	электрод	8	40	Железо (II, III) оксиды (в пересчете на железо) (диЖелезо триоксид, Железа оксид) (274)	0123 (274)	0,001573
							Марганец и его соединения (в пересчете на марганца (IV) оксид) (327)	0143 (327)	0,00017
							Пыль неорганическая, содержащая двуокись кремния в %: 70-20 (шамот, цемент, пыль цементного производства - глина, глинистый сланец, доменный шлак, песок, klinkер, зола, кремнезем, зола углей казахстанских месторождений) (494)	2908 (494)	0,00004



ТОВАРИЩЕСТВО С ОГРАНИЧЕННОЙ ОТВЕТСТВЕННОСТЬЮ
«КМГ ИНЖИНИРИНГ»

P-OOS.02.2105 –
08/2(8)/1 – 31.12.2025

РАЗДЕЛ ОХРАНА ОКРУЖАЮЩЕЙ СРЕДЫ К ПРОЕКТУ «ИНДИВИДУАЛЬНЫЙ ТЕХНИЧЕСКИЙ ПРОЕКТ
НА СТРОИТЕЛЬСТВО ЭКСПЛУАТАЦИОННОЙ ГОРИЗОНТАЛЬНОЙ СКВАЖИНЫ С НАКЛОННЫМ
УСТЬЕМ №621 НА МЕСТОРОЖДЕНИИ КОСШАГЫЛ»

стр. 200

	6007	6007 01	СМН	пыль	24	363,36	Пыль неорганическая, содержащая двуокись кремния в %: 70-20 (шамот, цемент, пыль цементного производства - глина, глинистый сланец, доменный шлак, песок, клинкер, зола, кремнезем, зола углей казахстанских месторождений) (494)	2908 (494)	0,0001069
	6008	6008 01	насосная установка для перекачки дизтоплива	дизтоплива	24	2825,5	Алканы C12-19 /в пересчете на C/ (Углеводороды предельные C12-C19 (в пересчете на C); Растворитель РПК-265П) (10)	2754 (10)	0,000199
	6009	6009 01	емкость для хр.топлива ДЭС, ППУ	дизтоплива	24	2825,5	Сероводород (Дигидросульфид) (518)	0333 (518)	0,0000028
							Алканы C12-19 /в пересчете на C/ (Углеводороды предельные C12-C19 (в пересчете на C); Растворитель РПК-265П) (10)	2754 (10)	0,00101
	6010	6010 01	емкость для бурового шлама	масла	24	1582,3	Смесь углеводородов предельных C1-C5 (1502*)	0415 (1502*)	0,1204



ТОВАРИЩЕСТВО С ОГРАНИЧЕННОЙ ОТВЕТСТВЕННОСТЬЮ
«КМГ ИНЖИНИРИНГ»

P-OOS.02.2105 –
08/2(8)/1 – 31.12.2025

РАЗДЕЛ ОХРАНА ОКРУЖАЮЩЕЙ СРЕДЫ К ПРОЕКТУ «ИНДИВИДУАЛЬНЫЙ ТЕХНИЧЕСКИЙ ПРОЕКТ
НА СТРОИТЕЛЬСТВО ЭКСПЛУАТАЦИОННОЙ ГОРИЗОНТАЛЬНОЙ СКВАЖИНЫ С НАКЛОННЫМ
УСТЬЕМ №621 НА МЕСТОРОЖДЕНИИ КОСШАГЫЛ»

стр. 202

	6014	6014 01	склад цемента	пыль	24	363,36	Пыль неорганическая, содержащая двуокись кремния в %: 70-20 (шамот, цемент, пыль цементного производства - глина, глинистый сланец, доменный шлак, песок, клинкер, зола, кремнезем, зола углей казахстанских месторождений) (494)	2908 (494)	0,0019
	6015	6015 01	блок подготовл.цементных растворов	цементный раствор	24	363,36	Пыль неорганическая, содержащая двуокись кремния в %: 70-20 (шамот, цемент, пыль цементного производства - глина, глинистый сланец, доменный шлак, песок, клинкер, зола, кремнезем, зола углей казахстанских месторождений) (494)	2908 (494)	0,0019
	6016	6016 01	блок подготовл. буровых растворов	буровой раствор	24	1582,3	Смесь углеводородов предельных C1-C5	0415 (1502*)	0,00009
(012) При демонтаже и монтаж БУ	0010	0010 01	диз.генератор	дизтоплива	24	48	Азота (IV) диоксид (Азота диоксид)	0301 (4)	0,048
							Азот (II) оксид (Азота оксид)	0304 (6)	0,0624
							Углерод (Сажа, Углерод черный)	0328 (583)	0,008
							Сера диоксид (Ангидрид сернистый, Сернистый газ, Сера (IV) оксид)	0330 (516)	0,016
							Углерод оксид (Окись углерода, Угарный газ) (584)	0337 (584)	0,04



ТОВАРИЩЕСТВО С ОГРАНИЧЕННОЙ ОТВЕТСТВЕННОСТЬЮ
«КМГ ИНЖИНИРИНГ»

Р-ОOS.02.2105 –
08/2(8)/1 – 31.12.2025

РАЗДЕЛ ОХРАНА ОКРУЖАЮЩЕЙ СРЕДЫ К ПРОЕКТУ «ИНДИВИДУАЛЬНЫЙ ТЕХНИЧЕСКИЙ ПРОЕКТ
НА СТРОИТЕЛЬСТВО ЭКСПЛУАТАЦИОННОЙ ГОРИЗОНТАЛЬНОЙ СКВАЖИНЫ С НАКЛОННЫМ
УСТЬЕМ №621 НА МЕСТОРОЖДЕНИИ КОСШАГЫЛ»

стр. 203

							Проп-2-ен-1-аль (Акролеин, Акриальдегид) (474)	1301 (474)	0,00192
							Формальдегид (Метаналь) (609)	1325 (609)	0,00192
							Алканы C12-19	2754 (10)	0,0192
	6006	6006 02	сварочный пост демонтаж	электрод	8	48	Железо (II, III) оксиды (в пересчете на железо) (диЖелезо триоксид, Железа оксид) (274)	0123 (274)	0,00157
							Марганец и его соединения (в пересчете на марганца (IV) оксид) (327)	0143 (327)	0,00017
							Пыль неорганическая, содержащая двуокись кремния в %: 70-20 (шамот, цемент, пыль цементного производства - глина, глинистый сланец, доменный шлак, песок, клинкер, зола, кремнезем, зола углей казахстанских месторождений) (494)	2908 (494)	0,00004
	6017	6017 01	пост газорезки	электрод	24	48	Железо (II, III) оксиды (в пересчете на железо) (диЖелезо триоксид, Железа оксид) (274)	0123 (274)	0,0035
							Марганец и его соединения (в пересчете на марганца (IV) оксид) (327)	0143 (327)	0,00005
							Азота (IV) диоксид (Азота диоксид) (4)	0301 (4)	0,0227



ТОВАРИЩЕСТВО С ОГРАНИЧЕННОЙ ОТВЕТСТВЕННОСТЬЮ
«КМГ ИНЖИНИРИНГ»

Р-ОOS.02.2105 –
08/2(8)/1 – 31.12.2025

РАЗДЕЛ ОХРАНА ОКРУЖАЮЩЕЙ СРЕДЫ К ПРОЕКТУ «ИНДИВИДУАЛЬНЫЙ ТЕХНИЧЕСКИЙ ПРОЕКТ
НА СТРОИТЕЛЬСТВО ЭКСПЛУАТАЦИОННОЙ ГОРИЗОНТАЛЬНОЙ СКВАЖИНЫ С НАКЛОННЫМ
УСТЬЕМ №621 НА МЕСТОРОЖДЕНИИ КОСШАГЫЛ»

стр. 204

							Углерод оксид (Окись углерода, Угарный газ) (584)	0337 (584)	0,0024
(013) При освоении БУ	0011	0011 01	силовой приводом при освоении	дизтопливо	24	499,2	Азота (IV) диоксид (Азота диоксид) (4)	0301 (4)	0,0402
							Азот (II) оксид (Азота оксид) (6)	0304 (6)	0,05226
							Углерод (Сажа, Углерод черный) (583)	0328 (583)	0,0067
							Сера диоксид (Ангидрид сернистый, Сернистый газ, Сера (IV) оксид) (516)	0330 (516)	0,0134
							Углерод оксид (Окись углерода, Угарный газ) (584)	0337 (584)	0,0335
							Проп-2-ен-1-аль (Акролеин, Акрилальдегид) (474)	1301 (474)	0,001608
							Формальдегид (Метаналь) (609)	1325 (609)	0,001608
							Алканы C12-19 /в пересчете на C/ (Углеводороды предельные C12-C19 (в пересчете на C); Растворитель РПК-265П) (10)	2754 (10)	0,01608




ТОВАРИЩЕСТВО С ОГРАНИЧЕННОЙ ОТВЕТСТВЕННОСТЬЮ
«КМГ ИНЖИНИРИНГ»

P-OOS.02.2105 –
08/2(8)/1 – 31.12.2025

РАЗДЕЛ ОХРАНА ОКРУЖАЮЩЕЙ СРЕДЫ К ПРОЕКТУ «ИНДИВИДУАЛЬНЫЙ ТЕХНИЧЕСКИЙ ПРОЕКТ
НА СТРОИТЕЛЬСТВО ЭКСПЛУАТАЦИОННОЙ ГОРИЗОНТАЛЬНОЙ СКВАЖИНЫ С НАКЛОННЫМ
УСТЬЕМ №621 НА МЕСТОРОЖДЕНИИ КОСШАГЫЛ»

стр. 205


	0011	0011 02	буровой насос с дизельным приводом при освоении	дизтопливо	24	499,2	Азота (IV) диоксид (Азота диоксид) (4)	0301 (4)	0,0408
							Азот (II) оксид (Азота оксид) (6)	0304 (6)	0,05304
							Углерод (Сажа, Углерод черный) (583)	0328 (583)	0,0068
							Сера диоксид (Ангидрид сернистый, Сернистый газ, Сера (IV) оксид) (516)	0330 (516)	0,0136
							Углерод оксид (Окись углерода, Угарный газ) (584)	0337 (584)	0,034
							Проп-2-ен-1-аль (Акролеин, Акрилальдегид) (474)	1301 (474)	0,001632
							Формальдегид (Метаналь) (609)	1325 (609)	0,001632
							Алканы C12-19 /в пересчете на C/ (Углеводороды предельные C12-C19 (в пересчете на C); Растворитель РПК-265П) (10)	2754 (10)	0,01632
	0011	0011 03	электрогенератор с дизельным приводом при освоении	дизтопливо	24	499,2	Азота (IV) диоксид (Азота диоксид) (4)	0301 (4)	0,0438

	ТОВАРИЩЕСТВО С ОГРАНИЧЕННОЙ ОТВЕТСТВЕННОСТЬЮ «КМГ ИНЖИНИРИНГ»		
P-OOS.02.2105 – 08/2(8)/1 – 31.12.2025	РАЗДЕЛ ОХРАНА ОКРУЖАЮЩЕЙ СРЕДЫ К ПРОЕКТУ «ИНДИВИДУАЛЬНЫЙ ТЕХНИЧЕСКИЙ ПРОЕКТ НА СТРОИТЕЛЬСТВО ЭКСПЛУАТАЦИОННОЙ ГОРИЗОНТАЛЬНОЙ СКВАЖИНЫ С НАКЛОННЫМ УСТЬЕМ №621 НА МЕСТОРОЖДЕНИИ КОСШАГЫЛ»		стр. 207


	6018	6018 01	скважина	нефтегазовая смесь	24	499,2	Сера диоксид (Ангидрид сернистый, Сернистый газ, Сера (IV) оксид) (516)	0330 (516)	0,0000006
							Смесь углеводородов предельных C1-C5 (1502*)	0415 (1502*)	0,000001
	6019	6019 01	нефтесепаратор	нефть	24	499,2	Сера диоксид (Ангидрид сернистый, Сернистый газ, Сера (IV) оксид) (516)	0330 (516)	2,0000000E-09
							Смесь углеводородов предельных C1-C5 (1502*)	0415 (1502*)	5,0000000E-09
	6020	6020 01	насосная установка для перекачки нефти	нефтегазовая смесь	24	499,2	Смесь углеводородов предельных C1-C5 (1502*)	0415 (1502*)	0,0071
	6021	6021 01	резервуары для нефти	нефть	24	499,2	Сера диоксид (Ангидрид сернистый, Сернистый газ, Сера (IV) оксид) (516)	0330 (516)	0,00001
							Смесь углеводородов предельных C1-C5 (1502*)	0415 (1502*)	0,00002

Приложение №4 Характеристика источников загрязнения атмосферного воздуха

Номер источника загрязнения атмосферы	Параметры источника загрязнения атмосферы		Параметры газовойоздушной смеси на выходе с источника загрязнения атмосферы			Код загрязняющего вещества (ЭНК, ПДК или ОБУВ)	Наименование загрязняющего вещества	Количество загрязняющих веществ, выбрасываемых в атмосферу	
	Высота, м	Диаметр, размер сечения устья, м	Скорость, м/с	Объемный расход, м3/с	Температура, °С			Максимальное, г/с	Суммарное, т/год

	ТОВАРИЩЕСТВО С ОГРАНИЧЕННОЙ ОТВЕТСТВЕННОСТЬЮ «КМГ ИНЖИНИРИНГ»		
Р-OOS.02.2105 – 08/2(8)/1 – 31.12.2025	РАЗДЕЛ ОХРАНА ОКРУЖАЮЩЕЙ СРЕДЫ К ПРОЕКТУ «ИНДИВИДУАЛЬНЫЙ ТЕХНИЧЕСКИЙ ПРОЕКТ НА СТРОИТЕЛЬСТВО ЭКСПЛУАТАЦИОННОЙ ГОРИЗОНТАЛЬНОЙ СКВАЖИНЫ С НАКЛОННЫМ УСТЬЕМ №621 НА МЕСТОРОЖДЕНИИ КОСШАГЫЛ»		стр. 208

1	2	3	4	5	6	7	8	9	10
При СМР									
0001	3	0,1	3,12	0,0245		0301 (4)	Азота (IV) диоксид (Азота диоксид) (4)	0,1433333333	0,0744
						0304 (6)	Азот (II) оксид (Азота оксид) (6)	0,1863333333	0,09672
						0328 (583)	Углерод (Сажа, Углерод черный) (583)	0,0238888889	0,0062
						0330 (516)	Сера диоксид (Ангидрид сернистый, Сернистый газ, Сера (IV) оксид) (516)	0,0477777778	0,0248
						0337 (584)	Углерод оксид (Окись углерода, Угарный газ) (584)	0,1194444444	0,062
						1301 (474)	Проп-2-ен-1-аль (Акролеин, Акрилальдегид) (474)	0,0057333333	0,001488
						1325 (609)	Формальдегид (Метаналь) (609)	0,0057333333	0,002976
						2754 (10)	Алканы C12-19 /в пересчете на C/ (Углеводороды предельные C12-C19 (в пересчете на C); Растворитель РПК-265П) (10)	0,0573333333	0,02976
6001						2907 (493)	Пыль неорганическая, содержащая двуокись кремния в %: более 70 (Динас) (493)	0,084	0,00726
6002						2907 (493)	Пыль неорганическая, содержащая двуокись кремния в %: более 70 (Динас) (493)	0,168	0,0145
6003						2907 (493)	Пыль неорганическая, содержащая двуокись кремния в %: более 70 (Динас) (493)	0,00063	0,000055

	ТОВАРИЩЕСТВО С ОГРАНИЧЕННОЙ ОТВЕТСТВЕННОСТЬЮ «КМГ ИНЖИНИРИНГ»		
P-OOS.02.2105 – 08/2(8)/1 – 31.12.2025	РАЗДЕЛ ОХРАНА ОКРУЖАЮЩЕЙ СРЕДЫ К ПРОЕКТУ «ИНДИВИДУАЛЬНЫЙ ТЕХНИЧЕСКИЙ ПРОЕКТ НА СТРОИТЕЛЬСТВО ЭКСПЛУАТАЦИОННОЙ ГОРИЗОНТАЛЬНОЙ СКВАЖИНЫ С НАКЛОННЫМ УСТЬЕМ №621 НА МЕСТОРОЖДЕНИИ КОСШАГЫЛ»		стр. 209

6004						2907 (493)	Пыль неорганическая, содержащая двуокись кремния в %: более 70 (Динас) (493)	0,1083	0,00936
6005						0333 (518)	Сероводород (Дигидросульфид) (518)	0,000294	0,000023
						2754 (10)	Алканы C12-19 /в пересчете на C/ (Углеводороды предельные C12-C19 (в пересчете на C); Растворитель РПК-265П) (10)	0,104286	0,008533
При бурении									
0002						0301 (4)	Азота (IV) диоксид (Азота диоксид) (4)	0,2221666667	0,6021
						0304 (6)	Азот (II) оксид (Азота оксид) (6)	0,2888166667	0,78273
						0328 (583)	Углерод (Сажа, Углерод черный) (583)	0,0370277778	0,10035
						0330 (516)	Сера диоксид (Ангидрид сернистый, Сернистый газ, Сера (IV) оксид) (516)	0,0740555556	0,2007
						0337 (584)	Углерод оксид (Окись углерода, Угарный газ) (584)	0,1851388889	0,50175
						1301 (474)	Проп-2-ен-1-аль (Акролеин, Акрилальдегид) (474)	0,0088866667	0,024084
						1325 (609)	Формальдегид (Метаналь) (609)	0,0088866667	0,024084
						2754 (10)	Алканы C12-19 /в пересчете на C/ (Углеводороды предельные C12-C19 (в пересчете на C); Растворитель РПК-265П) (10)	0,0888666667	0,24084
0003						0301 (4)	Азота (IV) диоксид (Азота диоксид) (4)	0,4156666667	1,1262
						0304 (6)	Азот (II) оксид (Азота оксид) (6)	0,5403666667	1,46406
						0328 (583)	Углерод (Сажа, Углерод черный) (583)	0,0692777778	0,1877



ТОВАРИЩЕСТВО С ОГРАНИЧЕННОЙ ОТВЕТСТВЕННОСТЬЮ
«КМГ ИНЖИНИРИНГ»

P-OOS.02.2105 –
08/2(8)/1 – 31.12.2025

РАЗДЕЛ ОХРАНА ОКРУЖАЮЩЕЙ СРЕДЫ К ПРОЕКТУ «ИНДИВИДУАЛЬНЫЙ ТЕХНИЧЕСКИЙ ПРОЕКТ
НА СТРОИТЕЛЬСТВО ЭКСПЛУАТАЦИОННОЙ ГОРИЗОНТАЛЬНОЙ СКВАЖИНЫ С НАКЛОННЫМ
УСТЬЕМ №621 НА МЕСТОРОЖДЕНИИ КОСШАГЫЛ»

стр. 210

					0330 (516)	Сера диоксид (Ангидрид сернистый, Сернистый газ, Сера (IV) оксид) (516)	0,13855555556	0,3754
					0337 (584)	Углерод оксид (Окись углерода, Угарный газ) (584)	0,34638888889	0,9385
					1301 (474)	Проп-2-ен-1-аль (Акролеин, Акрилальдегид) (474)	0,01662666667	0,045048
					1325 (609)	Формальдегид (Метаналь) (609)	0,01662666667	0,045048
					2754 (10)	Алканы C12-19 /в пересчете на C/ (Углеводороды предельные C12-C19 (в пересчете на C); Растворитель РПК-265П) (10)	0,16626666667	0,45048
0004					0301 (4)	Азота (IV) диоксид (Азота диоксид)	0,14333333333	0,3885
					0304 (6)	Азот (II) оксид (Азота оксид) (6)	0,18633333333	0,50505
					0328 (583)	Углерод (Сажа, Углерод черный)	0,02388888889	0,06475
					0330 (516)	Сера диоксид (Ангидрид сернистый, Сернистый газ, Сера (IV) оксид) (516)	0,04777777778	0,1295
					0337 (584)	Углерод оксид (Окись углерода, Угарный газ) (584)	0,11944444444	0,32375
					1301 (474)	Проп-2-ен-1-аль (Акролеин, Акрилальдегид) (474)	0,00573333333	0,01554
					1325 (609)	Формальдегид (Метаналь) (609)	0,00573333333	0,01554
					2754 (10)	Алканы C12-19 /в пересчете на C/ (Углеводороды предельные C12-C19 (в пересчете на C); Растворитель РПК-265П) (10)	0,05733333333	0,1554
0005					0301 (4)	Азота (IV) диоксид (Азота диоксид) (4)	0,01791666667	0,0243
					0304 (6)	Азот (II) оксид (Азота оксид) (6)	0,02329166667	0,03159



ТОВАРИЩЕСТВО С ОГРАНИЧЕННОЙ ОТВЕТСТВЕННОСТЬЮ
«КМГ ИНЖИНИРИНГ»

P-OOS.02.2105 –
08/2(8)/1 – 31.12.2025

РАЗДЕЛ ОХРАНА ОКРУЖАЮЩЕЙ СРЕДЫ К ПРОЕКТУ «ИНДИВИДУАЛЬНЫЙ ТЕХНИЧЕСКИЙ ПРОЕКТ
НА СТРОИТЕЛЬСТВО ЭКСПЛУАТАЦИОННОЙ ГОРИЗОНТАЛЬНОЙ СКВАЖИНЫ С НАКЛОННЫМ
УСТЬЕМ №621 НА МЕСТОРОЖДЕНИИ КОСШАГЫЛ»

стр. 211

					0328 (583)	Углерод (Сажа, Углерод черный) (583)	0,00298611111	0,00405
					0330 (516)	Сера диоксид (Ангидрид сернистый, Сернистый газ, Сера (IV) оксид) (516)	0,00597222222	0,0081
					0337 (584)	Углерод оксид (Окись углерода, Угарный газ) (584)	0,01493055556	0,02025
					1301 (474)	Проп-2-ен-1-аль (Акролеин, Акрилальдегид) (474)	0,00071666667	0,000972
					1325 (609)	Формальдегид (Метаналь) (609)	0,00071666667	0,000972
					2754 (10)	Алканы C12-19 /в пересчете на C/ (Углеводороды предельные C12-C19 (в пересчете на C); Растворитель РПК-265П) (10)	0,00716666667	0,00972
0006					0301 (4)	Азота (IV) диоксид (Азота диоксид) (4)	0,06422	0,2196
					0304 (6)	Азот (II) оксид (Азота оксид) (6)	0,010436	0,03569
					0328 (583)	Углерод (Сажа, Углерод черный) (583)	0,005136	0,0176
					0330 (516)	Сера диоксид (Ангидрид сернистый, Сернистый газ, Сера (IV) оксид) (516)	0,120801	0,4131
					0337 (584)	Углерод оксид (Окись углерода, Угарный газ) (584)	0,2854	0,9761
0007					0301 (4)	Азота (IV) диоксид (Азота диоксид) (4)	0,13	0,0753



ТОВАРИЩЕСТВО С ОГРАНИЧЕННОЙ ОТВЕТСТВЕННОСТЬЮ
«КМГ ИНЖИНИРИНГ»

P-OOS.02.2105 –
08/2(8)/1 – 31.12.2025

РАЗДЕЛ ОХРАНА ОКРУЖАЮЩЕЙ СРЕДЫ К ПРОЕКТУ «ИНДИВИДУАЛЬНЫЙ ТЕХНИЧЕСКИЙ ПРОЕКТ
НА СТРОИТЕЛЬСТВО ЭКСПЛУАТАЦИОННОЙ ГОРИЗОНТАЛЬНОЙ СКВАЖИНЫ С НАКЛОННЫМ
УСТЬЕМ №621 НА МЕСТОРОЖДЕНИИ КОСШАГЫЛ»

стр. 212

					0304 (6)	Азот (II) оксид (Азота оксид) (6)	0,169	0,09789
					0328 (583)	Углерод (Сажа, Углерод черный) (583)	0,02166666667	0,01255
					0330 (516)	Сера диоксид (Ангидрид сернистый, Сернистый газ, Сера (IV) оксид) (516)	0,04333333333	0,0251
					0337 (584)	Углерод оксид (Окись углерода, Угарный газ) (584)	0,10833333333	0,06275
					1301 (474)	Проп-2-ен-1-аль (Акролеин, Акрилальдегид) (474)	0,0052	0,003012
					1325 (609)	Формальдегид (Метаналь) (609)	0,0052	0,003012
					2754 (10)	Алканы C12-19 /в пересчете на C/ (Углеводороды предельные C12-C19 (в пересчете на C); Растворитель РПК-265П) (10)	0,052	0,03012
0008					0301 (4)	Азота (IV) диоксид (Азота диоксид)	0,29166666667	0,0831
					0304 (6)	Азот (II) оксид (Азота оксид) (6)	0,37916666667	0,10803
					0328 (583)	Углерод (Сажа, Углерод черный)	0,04861111111	0,01385
					0330 (516)	Сера диоксид (Ангидрид сернистый, Сернистый газ, Сера (IV) оксид) (516)	0,09722222222	0,0277
					0337 (584)	Углерод оксид (Окись углерода, Угарный газ) (584)	0,24305555556	0,06925
					1301 (474)	Проп-2-ен-1-аль (Акролеин, Акрилальдегид) (474)	0,01166666667	0,003324
					1325 (609)	Формальдегид (Метаналь) (609)	0,01166666667	0,003324
					2754 (10)	Алканы C12-19 /в пересчете на C/ (Углеводороды предельные C12-C19 (в пересчете на C); Растворитель РПК-265П) (10)	0,11666666667	0,03324
0009					0301 (4)	Азота (IV) диоксид (Азота диоксид)	0,35833333333	2,4507



ТОВАРИЩЕСТВО С ОГРАНИЧЕННОЙ ОТВЕТСТВЕННОСТЬЮ
«КМГ ИНЖИНИРИНГ»

P-OOS.02.2105 –
08/2(8)/1 – 31.12.2025

РАЗДЕЛ ОХРАНА ОКРУЖАЮЩЕЙ СРЕДЫ К ПРОЕКТУ «ИНДИВИДУАЛЬНЫЙ ТЕХНИЧЕСКИЙ ПРОЕКТ
НА СТРОИТЕЛЬСТВО ЭКСПЛУАТАЦИОННОЙ ГОРИЗОНТАЛЬНОЙ СКВАЖИНЫ С НАКЛОННЫМ
УСТЬЕМ №621 НА МЕСТОРОЖДЕНИИ КОСШАГЫЛ»

стр. 213

						0304 (6)	Азот (II) оксид (Азота оксид)	0,4658333333	3,18591
						0328 (583)	Углерод (Сажа, Углерод черный)	0,0597222222	0,40845
						0330 (516)	Сера диоксид (Ангидрид сернистый, Сернистый газ, Сера (IV) оксид) (516)	0,1194444444	0,8169
						0337 (584)	Углерод оксид (Окись углерода, Угарный газ) (584)	0,2986111111	2,04225
						1301 (474)	Проп-2-ен-1-аль (Акролеин, Акрилальдегид) (474)	0,0143333333	0,098028
						1325 (609)	Формальдегид (Метаналь) (609)	0,0143333333	0,098028
						2754 (10)	Алканы C12-19 /в пересчете на C/ (Углеводороды предельные C12-C19 (в пересчете на C); Растворитель РПК-265П) (10)	0,1433333333	0,98028
6007						2908 (494)	Пыль неорганическая, содержащая двуокись кремния в %: 70-20 (шамот, цемент, пыль цементного производства - глина, глинистый сланец, доменный шлак, песок, клинкер, зола, кремнезем, зола углей казахстанских месторождений) (494)	0,0001846	0,0001069
6008						2754 (10)	Алканы C12-19 /в пересчете на C/ (Углеводороды предельные C12-C19 (в пересчете на C); Растворитель РПК-265П) (10)	0,000058	0,000199
6009						0333 (518)	Сероводород (Дигидросульфид) (518)	0,0000183	0,0000028
						2754 (10)	Алканы C12-19 /в пересчете на C/ (Углеводороды предельные C12-C19 (в пересчете на C); Растворитель РПК-265П) (10)	0,006515	0,00101
6010						0415 (1502*)	Смесь углеводородов предельных C1-C5 (1502*)	0,089	0,1204
6011						0333 (518)	Сероводород (Дигидросульфид) (518)	3,0000000E-08	0,0000005




ТОВАРИЩЕСТВО С ОГРАНИЧЕННОЙ ОТВЕТСТВЕННОСТЬЮ
«КМГ ИНЖИНИРИНГ»

P-OOS.02.2105 –
08/2(8)/1 – 31.12.2025


РАЗДЕЛ ОХРАНА ОКРУЖАЮЩЕЙ СРЕДЫ К ПРОЕКТУ «ИНДИВИДУАЛЬНЫЙ ТЕХНИЧЕСКИЙ ПРОЕКТ
НА СТРОИТЕЛЬСТВО ЭКСПЛУАТАЦИОННОЙ ГОРИЗОНТАЛЬНОЙ СКВАЖИНЫ С НАКЛОННЫМ
УСТЬЕМ №621 НА МЕСТОРОЖДЕНИИ КОСШАГЫЛ»

стр. 214


						2754 (10)	Алканы C12-19 /в пересчете на C/ (Углеводороды предельные C12-C19 (в пересчете на C); Растворитель РПК-265П) (10)	0,0000004	0,00007
6012						0333 (518)	Сероводород (Дигидросульфид) (518)	3,0000000E-08	0,0000004
						2754 (10)	Алканы C12-19 /в пересчете на C/ (Углеводороды предельные C12-C19 (в пересчете на C); Растворитель РПК-265П) (10)	0,000005	0,00007
6013						0123 (274)	Железо (II, III) оксиды (в пересчете на железо) (ди)Железо триоксид, Железа оксид) (274)	0,0423	0,0061
						2735 (716*)	Масло минеральное нефтяное (веретенное, машинное, цилиндрическое и др.) (716*)	0,0007	0,0001
						2930 (1027*)	Пыль абразивная (Корунд белый, Монокорунд) (1027*)	0,027	0,0039
6014						2908 (494)	Пыль неорганическая, содержащая двуокись кремния в %: 70-20 (шамот, цемент, пыль цементного производства - глина, глинистый сланец, доменный шлак, песок, клинкер, зола, кремнезем, зола углей казахстанских месторождений) (494)	0,0033	0,0019
6015						2908 (494)	Пыль неорганическая, содержащая двуокись кремния в %: 70-20 (шамот, цемент, пыль цементного производства - глина, глинистый сланец, доменный шлак, песок, клинкер, зола, кремнезем, зола углей казахстанских месторождений) (494)	0,0033	0,0019

	ТОВАРИЩЕСТВО С ОГРАНИЧЕННОЙ ОТВЕТСТВЕННОСТЬЮ «КМГ ИНЖИНИРИНГ»		
Р-OOS.02.2105 – 08/2(8)/1 – 31.12.2025	РАЗДЕЛ ОХРАНА ОКРУЖАЮЩЕЙ СРЕДЫ К ПРОЕКТУ «ИНДИВИДУАЛЬНЫЙ ТЕХНИЧЕСКИЙ ПРОЕКТ НА СТРОИТЕЛЬСТВО ЭКСПЛУАТАЦИОННОЙ ГОРИЗОНТАЛЬНОЙ СКВАЖИНЫ С НАКЛОННЫМ УСТЬЕМ №621 НА МЕСТОРОЖДЕНИИ КОСШАГЫЛ»		стр. 215

6016	3	0,01	6	0,0004712		0415 (1502*)	Смесь углеводородов предельных C1-C5 (1502*)	0,00025	0,00009
При демонтаже и монтаж БУ									
0010	2	0,2		0,02		0301 (4)	Азота (IV) диоксид (Азота диоксид)	0,1433333333	0,048
						0304 (6)	Азот (II) оксид (Азота оксид)	0,1863333333	0,0624
						0328 (583)	Углерод (Сажа, Углерод черный)	0,0238888889	0,008
						0330 (516)	Сера диоксид (Ангидрид сернистый, Сернистый газ, Сера (IV) оксид)	0,0477777778	0,016
						0337 (584)	Углерод оксид (Окись углерода, Угарный газ)	0,1194444444	0,04
						1301 (474)	Проп-2-ен-1-аль (Акролеин, Акрилальдегид) (474)	0,0057333333	0,00192
						1325 (609)	Формальдегид (Метаналь)	0,0057333333	0,00192
6006						2754 (10)	Алканы C12-19	0,0573333333	0,0192
						0123 (274)	Железо (II, III) оксиды	0,02731	0,003143
						0143 (327)	Марганец и его соединения	0,00288	0,00034
						2908 (494)	Пыль неорганическая, содержащая двуокись кремния в %: 70-20 (шамот, цемент, пыль цементного производства - глина, глинистый сланец, доменный шлак, песок, клинкер, зола, кремнезем, зола углей казахстанских месторождений) (494)	0,00071	0,00008
6017						0123 (274)	Железо (II, III) оксиды (в пересчете на железо) (диЖелезо триоксид, Железа оксид) (274)	0,0203	0,0035
						0143 (327)	Марганец и его соединения (в пересчете на марганца (IV) оксид) (327)	0,0003	0,00005

	ТОВАРИЩЕСТВО С ОГРАНИЧЕННОЙ ОТВЕТСТВЕННОСТЬЮ «КМГ ИНЖИНИРИНГ»		
P-OOS.02.2105 – 08/2(8)/1 – 31.12.2025	РАЗДЕЛ ОХРАНА ОКРУЖАЮЩЕЙ СРЕДЫ К ПРОЕКТУ «ИНДИВИДУАЛЬНЫЙ ТЕХНИЧЕСКИЙ ПРОЕКТ НА СТРОИТЕЛЬСТВО ЭКСПЛУАТАЦИОННОЙ ГОРИЗОНТАЛЬНОЙ СКВАЖИНЫ С НАКЛОННЫМ УСТЬЕМ №621 НА МЕСТОРОЖДЕНИИ КОСШАГЫЛ»		стр. 216

						0301 (4)	Азота (IV) диоксид (Азота диоксид) (4)	0,2409	0,0227
						0337 (584)	Углерод оксид (Окись углерода, Угарный газ) (584)	0,0138	0,0024
При освоении БУ									
0011						0301 (4)	Азота (IV) диоксид (Азота диоксид) (4)	0,2448333333	0,1248
						0304 (6)	Азот (II) оксид (Азота оксид) (6)	0,3182833333	0,16224
						0328 (583)	Углерод (Сажа, Углерод черный) (583)	0,0408055555	0,0208
						0330 (516)	Сера диоксид (Ангидрид сернистый, Сернистый газ, Сера (IV) оксид) (516)	0,0816111111	0,0416
						0337 (584)	Углерод оксид (Окись углерода, Угарный газ) (584)	0,2040277778	0,104
						1301 (474)	Проп-2-ен-1-аль (Акролеин, Акрилальдегид) (474)	0,0097933333	0,004992
						1325 (609)	Формальдегид (Метаналь) (609)	0,0097933333	0,004992
						2754 (10)	Алканы C12-19 /в пересчете на C/ (Углеводороды предельные C12-C19 (в пересчете на C); Растворитель РПК-265П) (10)	0,0979333333	0,04992
6018						0330 (516)	Сера диоксид (Ангидрид сернистый, Сернистый газ, Сера (IV) оксид) (516)	0,0000011	0,0000006
						0415 (1502*)	Смесь углеводородов предельных C1-C5 (1502*)	0,000003	0,000001
6019						0330 (516)	Сера диоксид (Ангидрид сернистый, Сернистый газ, Сера (IV) оксид) (516)	4,0000000E-09	2,0000000E-09

	ТОВАРИЩЕСТВО С ОГРАНИЧЕННОЙ ОТВЕТСТВЕННОСТЬЮ «КМГ ИНЖИНИРИНГ»	
P-OOS.02.2105 – 08/2(8)/1 – 31.12.2025	РАЗДЕЛ ОХРАНА ОКРУЖАЮЩЕЙ СРЕДЫ К ПРОЕКТУ «ИНДИВИДУАЛЬНЫЙ ТЕХНИЧЕСКИЙ ПРОЕКТ НА СТРОИТЕЛЬСТВО ЭКСПЛУАТАЦИОННОЙ ГОРИЗОНТАЛЬНОЙ СКВАЖИНЫ С НАКЛОННЫМ УСТЬЕМ №621 НА МЕСТОРОЖДЕНИИ КОСШАГЫЛ»	стр. 217

						0415 (1502*)	Смесь углеводородов предельных C1-C5 (1502*)	1,0000000E-08	5,0000000E-09
6020						0415 (1502*)	Смесь углеводородов предельных C1-C5 (1502*)	0,0139	0,0071
6021	5	0,01	6	0,0004712		0330 (516)	Сера диоксид (Ангидрид сернистый, Сернистый газ, Сера (IV) оксид) (516)	0,03489	0,00001
						0415 (1502*)	Смесь углеводородов предельных C1-C5 (1502*)	0,07974	0,00002


Приложение 5 Показатели работы пылегазоочистного оборудования (ПГО)

Номер источника выделения	Наименование и тип пылегазоулавливающего оборудования	КПД аппаратов, %		Код ЗВ, по которому происходит очистка	Коэффициент обеспеченности K(1),%
		Проектный	Фактический		
1	2	3	4	5	6
Пылегазоочистное оборудование отсутствует!					

Примечание: Так как работа является кратковременной и во время работы планируются незначительные земляные работы нет необходимости установки пылегазоочистных оборудований.

Приложение 6 Суммарные выбросы вредных (загрязняющих) веществ в атмосферу, их очистка и утилизация, т/год


Код загрязняющего вещества	Наименование загрязняющего вещества	Количество загрязняющих веществ отходящих от источников выделения	В том числе		Из поступивших на очистку		Всего выброшено в атмосферу
			выбрасывается без очистки	поступает на очистку	выброшено в атмосферу	уловлено и обезврежено	
						фактически	из них утилизировано

	ТОВАРИЩЕСТВО С ОГРАНИЧЕННОЙ ОТВЕТСТВЕННОСТЬЮ «КМГ ИНЖИНИРИНГ»	
Р-ОOS.02.2105 – 08/2(8)/1 – 31.12.2025	РАЗДЕЛ ОХРАНА ОКРУЖАЮЩЕЙ СРЕДЫ К ПРОЕКТУ «ИНДИВИДУАЛЬНЫЙ ТЕХНИЧЕСКИЙ ПРОЕКТ НА СТРОИТЕЛЬСТВО ЭКСПЛУАТАЦИОННОЙ ГОРИЗОНТАЛЬНОЙ СКВАЖИНЫ С НАКЛОННЫМ УСТЬЕМ №621 НА МЕСТОРОЖДЕНИИ КОСШАГЫЛ»	стр. 218

1	2	3	4	5	6	7	8	9
ВСЕГО:		22,425299207	22,425299207	0	0	0	0	22,425299207
в том числе:								
Твердые:		0,8964949	0,8964949	0	0	0	0	0,8964949
из них:								
0123	Железо (II, III) оксиды	0,012743	0,012743	0	0	0	0	0,012743
0143	Марганец и его соединения	0,00039	0,00039	0	0	0	0	0,00039
0328	Углерод	0,8443	0,8443	0	0	0	0	0,8443
2907	Пыль неорганическая, содержащая двуокись кремния в %: более 70	0,031175	0,031175	0	0	0	0	0,031175
2908	Пыль неорганическая, содержащая двуокись кремния в %: 70-20	0,0039869	0,0039869	0	0	0	0	0,0039869
2930	Пыль абразивная	0,0039	0,0039	0	0	0	0	0,0039
Газообразные и жидкие:		21,528804307	21,528804307	0	0	0	0	21,528804307
из них:								
0301	Азота (IV) диоксид	5,2397	5,2397	0	0	0	0	5,2397
0304	Азот (II) оксид	6,53231	6,53231	0	0	0	0	6,53231
0330	Сера диоксид	2,078910602	2,078910602	0	0	0	0	2,078910602
0333	Сероводород	0,0000267	0,0000267	0	0	0	0	0,0000267
0337	Углерод оксид	5,143	5,143	0	0	0	0	5,143
0415	Смесь углеводородов предельных C1-C5	0,127611005	0,127611005	0	0	0	0	0,127611005
1301	Проп-2-ен-1-аль	0,198408	0,198408	0	0	0	0	0,198408
1325	Формальдегид (Метаналь)	0,199896	0,199896	0	0	0	0	0,199896
2735	Масло минеральное нефтяное	0,0001	0,0001	0	0	0	0	0,0001
2754	Алканы C12-19	2,008842	2,008842	0	0	0	0	2,008842

Приложение 7 Перечень источников залповых выбросов

		Выбросы веществ, г/с	Периодичность, раз/год	
--	--	----------------------	------------------------	--

	ТОВАРИЩЕСТВО С ОГРАНИЧЕННОЙ ОТВЕТСТВЕННОСТЬЮ «КМГ ИНЖИНИРИНГ»	
P-OOS.02.2105 – 08/2(8)/1 – 31.12.2025	РАЗДЕЛ ОХРАНА ОКРУЖАЮЩЕЙ СРЕДЫ К ПРОЕКТУ «ИНДИВИДУАЛЬНЫЙ ТЕХНИЧЕСКИЙ ПРОЕКТ НА СТРОИТЕЛЬСТВО ЭКСПЛУАТАЦИОННОЙ ГОРИЗОНТАЛЬНОЙ СКВАЖИНЫ С НАКЛОННЫМ УСТЬЕМ №621 НА МЕСТОРОЖДЕНИИ КОСШАГЫЛ»	стр. 219


Наименование производств (цехов) и источников выбросов	Наименование вещества	по регламенту	залповый выброс		Продолжительность выброса, час, мин.	Годовая величина залповых выбросов,
1	2	3	4	5	6	7
Залповые выбросы отсутствуют!						

Приложение 8 Перечень источников, дающих наибольшие вклады в уровень загрязнения

Код вещества/группы суммации	Наименование вещества	Расчетная максимальная приземная концентрация (общая и без учета фона) доля ПДК / мг/м3		Координаты точек с максимальной приземной конц.		Источники, дающие наибольший вклад в макс. концентрацию			Принадлежность источника (производство, цех, участок)
		в жилой зоне	В пределах зоны воздействия	в жилой зоне X/Y	В пределах зоны воздействия X/Y	N ист.	% вклада	Область воздействия	
1	2	3	4	5	6	7	8	9	10
Существующее положение									
Загрязняющие вещества:									
На территории производственных объектов, в которой планируется строительство отсутствует жилая зона.									

Приложение 9 Перечень загрязняющих веществ, выбрасываемых в атмосферу


Код ЗВ	Наименование загрязняющего вещества	ЭНК, мг/м3	ПДКм.р, мг/м3	ПДКс.с., мг/м3	ОБУВ, мг/м3	Класс опасности ЗВ	Выброс вещества с учетом очистки, г/с	Выброс вещества с учетом очистки, т/год, (М)	Значение М/ЭНК
1	2	3	4	5	6	7	8	9	10
0123	Железо (II, III) оксиды			0,04		3	0,08991	0,012743	0,318575
0143	Марганец и его соединения		0,01	0,001		2	0,00318	0,00039	0,39
0301	Азота (IV) диоксид		0,2	0,04		2	2,41570333333	5,2397	130,9925
0304	Азот (II) оксид		0,4	0,06		3	2,75419433333	6,53231	108,871833

	ТОВАРИЩЕСТВО С ОГРАНИЧЕННОЙ ОТВЕТСТВЕННОСТЬЮ «КМГ ИНЖИНИРИНГ»		
P-OOS.02.2105 – 08/2(8)/1 – 31.12.2025	РАЗДЕЛ ОХРАНА ОКРУЖАЮЩЕЙ СРЕДЫ К ПРОЕКТУ «ИНДИВИДУАЛЬНЫЙ ТЕХНИЧЕСКИЙ ПРОЕКТ НА СТРОИТЕЛЬСТВО ЭКСПЛУАТАЦИОННОЙ ГОРИЗОНТАЛЬНОЙ СКВАЖИНЫ С НАКЛОННЫМ УСТЬЕМ №621 НА МЕСТОРОЖДЕНИИ КОСШАГЫЛ»		стр. 220

0328	Углерод		0,15	0,05		3	0,35689988889	0,8443	16,886
0330	Сера диоксид		0,5	0,05		3	0,85921988179	2,0789106	41,578212
0333	Сероводород		0,008			2	0,00031236	0,0000267	0,0033375
0337	Углерод оксид		5	3		4	2,05801944444	5,143	1,71433333
0415	Смесь углеводородов предельных C1-C5				50		0,18289301	0,12761101	0,00255222
1301	Проп-2-ен-1-аль (Акролеин, Акрилальдегид)		0,03	0,01		2	0,08442333333	0,198408	19,8408
1325	Формальдегид (Метаналь)		0,05	0,01		2	0,08442333333	0,199896	19,9896
2735	Масло минеральное нефтяное				0,05		0,0007	0,0001	0,002
2754	Алканы C12-19		1			4	0,95509773333	2,008842	2,008842
2907	Пыль неорганическая, содержащая двуокись кремния в %: более 70		0,15	0,05		3	0,36093	0,031175	0,6235
2908	Пыль неорганическая, содержащая двуокись кремния в %: 70-20		0,3	0,1		3	0,0074946	0,0039869	0,039869
2930	Пыль абразивная				0,04		0,027	0,0039	0,0975
	В С Е Г О :						10,24040125	22,425299	343,359454

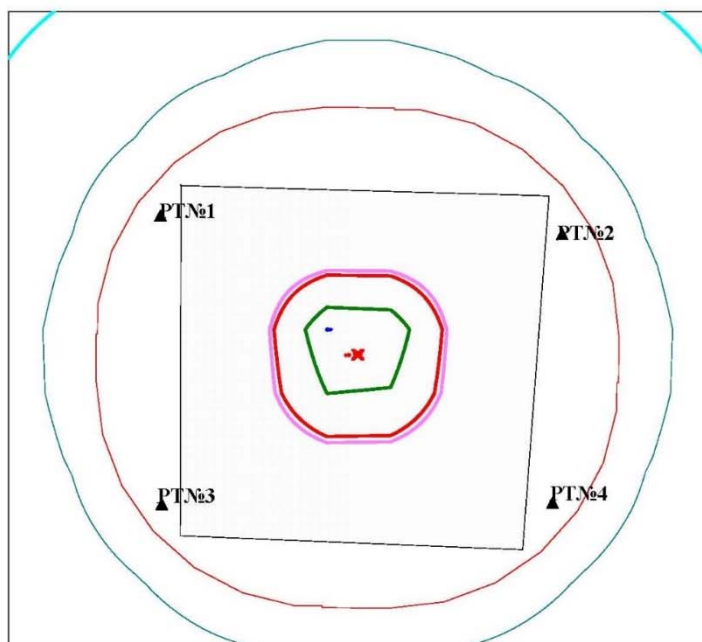
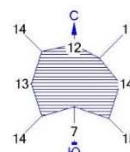
Приложение 10 Метеорологические характеристики и коэффициенты, определяющие условия рассеивания загрязняющих веществ, в атмосфере города

Коэффициент, зависящий от стратификации атмосферы, А	200
Коэффициент рельефа местности, η	1,0
Средняя минимальная температура воздуха самого холодного месяца (XII)	-11,1°C
Средняя минимальная температура воздуха самого жаркого месяца (VIII)	35,1°C
Годовое количество осадков за холодный период года (XI-III)	78,6 мм
Годовое количество осадков за теплый период года (IV-X)	110,4 мм
Абсолютный максимум скорости ветра при порыве м/сек	26

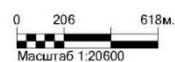
	ТОВАРИЩЕСТВО С ОГРАНИЧЕННОЙ ОТВЕТСТВЕННОСТЬЮ «КМГ ИНЖИНИРИНГ»	
P-OOS.02.2105 – 08/2(8)/1 – 31.12.2025	РАЗДЕЛ ОХРАНА ОКРУЖАЮЩЕЙ СРЕДЫ К ПРОЕКТУ «ИНДИВИДУАЛЬНЫЙ ТЕХНИЧЕСКИЙ ПРОЕКТ НА СТРОИТЕЛЬСТВО ЭКСПЛУАТАЦИОННОЙ ГОРИЗОНТАЛЬНОЙ СКВАЖИНЫ С НАКЛОННЫМ УСТЬЕМ №621 НА МЕСТОРОЖДЕНИИ КОСШАГЫЛ»	стр. 222

Приложение №13 Карта рассеивание


Город : 002 Атырау
Объект : 0002
ПК ЭРА v2.0
_30 0330+0333



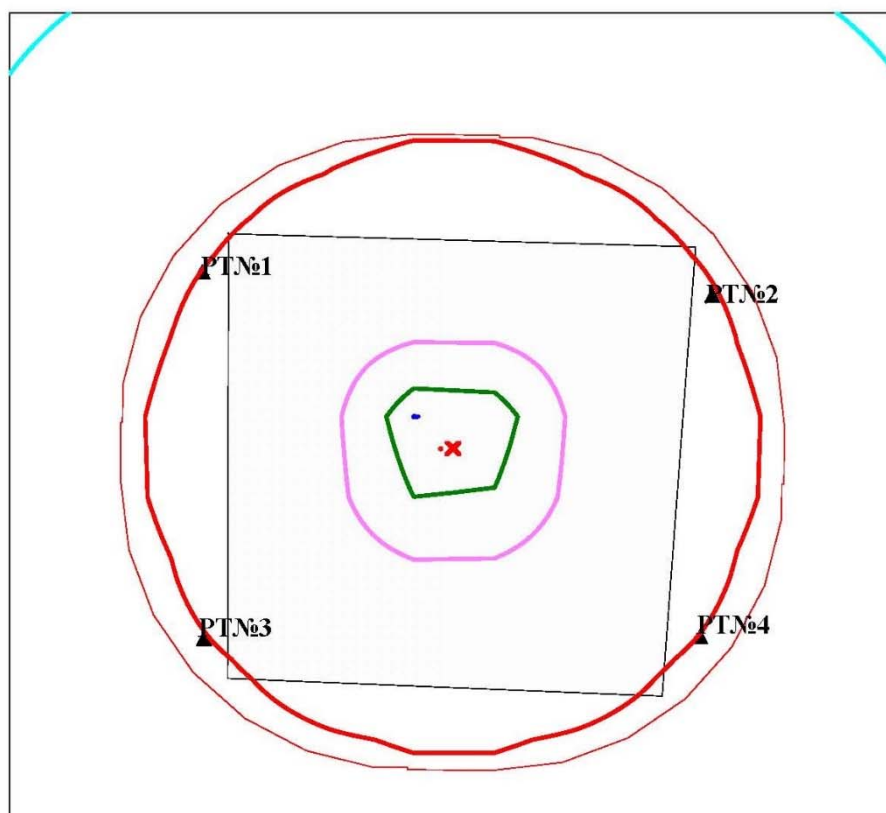
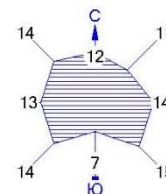
Условные обозначения:		Изолинии в долях ПДК	
	Территория предприятия		0.056 ПДК
	Санитарно-защитные зоны, группа N 01		0.100 ПДК
	Расчётные точки, группа N 01		0.897 ПДК
	Расчётные точки, группа N 02		1.000 ПДК
	Расчётные точки, группа N 03		1.738 ПДК
	Расчётные точки, группа N 04		2.243 ПДК
	Расчётные прямоугольники, группа N 0		










Макс концентрация 2.2482052 ПДК достигается в точке x= 1369 y= 1075
При опасном направлении 129° и опасной скорости ветра 5.89 м/с
Расчетный прямоугольник № 1, ширина 3080 м, высота 2800 м,
шаг расчетной сетки 280 м, количество расчетных точек 12*11

	ТОВАРИЩЕСТВО С ОГРАНИЧЕННОЙ ОТВЕТСТВЕННОСТЬЮ «КМГ ИНЖИНИРИНГ»	
P-OOS.02.2105 – 08/2(8)/1 – 31.12.2025	РАЗДЕЛ ОХРАНА ОКРУЖАЮЩЕЙ СРЕДЫ К ПРОЕКТУ «ИНДИВИДУАЛЬНЫЙ ТЕХНИЧЕСКИЙ ПРОЕКТ НА СТРОИТЕЛЬСТВО ЭКСПЛУАТАЦИОННОЙ ГОРИЗОНТАЛЬНОЙ СКВАЖИНЫ С НАКЛОННЫМ УСТЬЕМ №621 НА МЕСТОРОЖДЕНИИ КОСШАГЫЛ»	стр. 223

Город : 002 Атырау
Объект : 0002
ПК ЭРА v2.0
— 31 0301+0330



Условные обозначения:


-  Территория предприятия
-  Санитарно-защитные зоны, группа N 01
-  Расчётные точки, группа N 01
-  Расчётные точки, группа N 02
-  Расчётные точки, группа N 03
-  Расчётные точки, группа N 04
-  Расчётные прямоугольники, группа N 0

Изолинии в долях ПДК

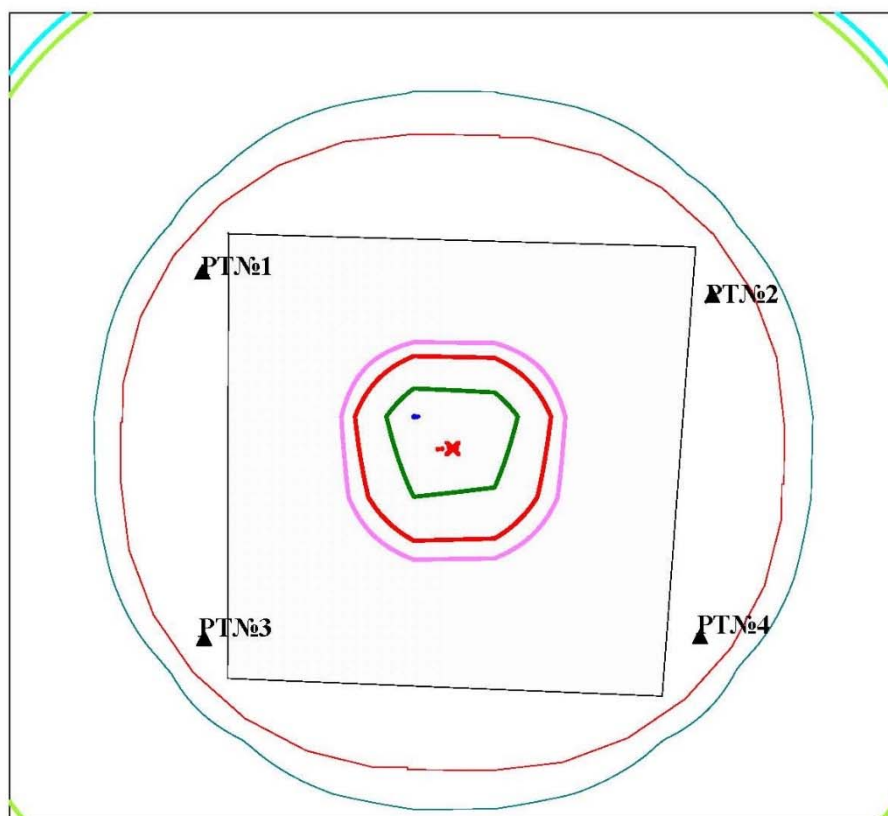
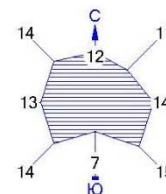
-  0.355 ПДК
-  1.000 ПДК
-  5.752 ПДК
-  11.149 ПДК
-  14.388 ПДК










Макс концентрация 14.4234438 ПДК достигается в точке $x = 1369$ $y = 1075$
При опасном направлении 129° и опасной скорости ветра 5.83 м/с
Расчетный прямоугольник № 1, ширина 3080 м, высота 2800 м,
шаг расчетной сетки 280 м, количество расчетных точек 12×11

	ТОВАРИЩЕСТВО С ОГРАНИЧЕННОЙ ОТВЕТСТВЕННОСТЬЮ «КМГ ИНЖИНИРИНГ»	
P-OOS.02.2105 – 08/2(8)/1 – 31.12.2025	РАЗДЕЛ ОХРАНА ОКРУЖАЮЩЕЙ СРЕДЫ К ПРОЕКТУ «ИНДИВИДУАЛЬНЫЙ ТЕХНИЧЕСКИЙ ПРОЕКТ НА СТРОИТЕЛЬСТВО ЭКСПЛУАТАЦИОННОЙ ГОРИЗОНТАЛЬНОЙ СКВАЖИНЫ С НАКЛОННЫМ УСТЬЕМ №621 НА МЕСТОРОЖДЕНИИ КОСШАГЫЛ»	стр. 224

Город : 002 Атырау
Объект : 0002
ПК ЭРА v2.0
_39 0333+1325



Условные обозначения:


-  Территория предприятия
-  Санитарно-защитные зоны, группа N 01
-  Расчётные точки, группа N 01
-  Расчётные точки, группа N 02
-  Расчётные точки, группа N 03
-  Расчётные точки, группа N 04
-  Расчётные прямоугольники, группа N 0

Изолинии в долях ПДК

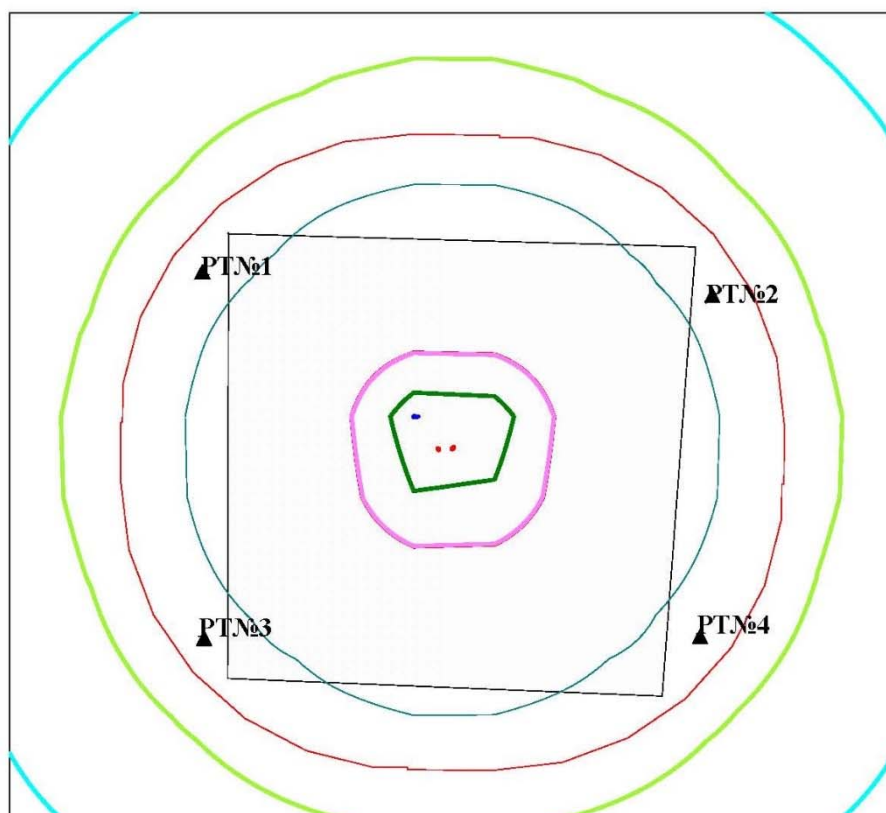
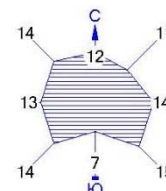
-  0.048 ПДК
-  0.050 ПДК
-  0.100 ПДК
-  0.779 ПДК
-  1.000 ПДК
-  1.511 ПДК
-  1.949 ПДК










Макс концентрация 1.954149 ПДК достигается в точке x= 1369 y= 1075
При опасном направлении 129° и опасной скорости ветра 5.82 м/с
Расчетный прямоугольник № 1, ширина 3080 м, высота 2800 м,
шаг расчетной сетки 280 м, количество расчетных точек 12*11

	ТОВАРИЩЕСТВО С ОГРАНИЧЕННОЙ ОТВЕТСТВЕННОСТЬЮ «КМГ ИНЖИНИРИНГ»	
P-OOS.02.2105 – 08/2(8)/1 – 31.12.2025	РАЗДЕЛ ОХРАНА ОКРУЖАЮЩЕЙ СРЕДЫ К ПРОЕКТУ «ИНДИВИДУАЛЬНЫЙ ТЕХНИЧЕСКИЙ ПРОЕКТ НА СТРОИТЕЛЬСТВО ЭКСПЛУАТАЦИОННОЙ ГОРИЗОНТАЛЬНОЙ СКВАЖИНЫ С НАКЛОННЫМ УСТЬЕМ №621 НА МЕСТОРОЖДЕНИИ КОСШАГЫЛ»	стр. 225

Город : 002 Атырау
Объект : 0002
ПК ЭРА v2.0
ПЛ 2908+2930



Условные обозначения:


-  Территория предприятия
-  Санитарно-защитные зоны, группа N 01
-  Расчётные точки, группа N 01
-  Расчётные точки, группа N 02
-  Расчётные точки, группа N 03
-  Расчётные точки, группа N 04
-  Расчётные прямоугольники, группа N 0

Изолинии в долях ПДК

-  0.028 ПДК
-  0.050 ПДК
-  0.100 ПДК
-  1.000 ПДК
-  1.008 ПДК
-  1.989 ПДК
-  2.577 ПДК



Макс концентрация 2.5831094 ПДК достигается в точке $x=1369$ $y=1075$
При опасном направлении 130° и опасной скорости ветра 12 м/с
Расчетный прямоугольник № 1, ширина 3080 м, высота 2800 м,
шаг расчетной сетки 280 м, количество расчетных точек 12×11

	ТОВАРИЩЕСТВО С ОГРАНИЧЕННОЙ ОТВЕТСТВЕННОСТЬЮ «КМГ ИНЖИНИРИНГ»	
P-OOS.02.2105 – 08/2(8)/1 – 31.12.2025	РАЗДЕЛ ОХРАНА ОКРУЖАЮЩЕЙ СРЕДЫ К ПРОЕКТУ «ИНДИВИДУАЛЬНЫЙ ТЕХНИЧЕСКИЙ ПРОЕКТ НА СТРОИТЕЛЬСТВО ЭКСПЛУАТАЦИОННОЙ ГОРИЗОНТАЛЬНОЙ СКВАЖИНЫ С НАКЛОННЫМ УСТЬЕМ №621 НА МЕСТОРОЖДЕНИИ КОСШАГЫЛ»	стр. 226

Приложение №14 Лицензия

20005136



ЛИЦЕНЗИЯ

18.03.2020 года

02177P

Выдана

Товарищество с ограниченной ответственностью "КМГ Инжиниринг"

Z05H0B4, Республика Казахстан, г.Нур-Султан, проспект Қабанбай Батыра, дом № 17
БИН: 140340010451

(полное наименование, местонахождение, бизнес-идентификационный номер юридического лица (в том числе иностранного юридического лица), бизнес-идентификационный номер филиала или представительства иностранного юридического лица – в случае отсутствия бизнес-идентификационного номера у юридического лица/полностью фамилия, имя, отчество (в случае наличия), индивидуальный идентификационный номер физического лица)

на занятие

Выполнение работ и оказание услуг в области охраны окружающей среды

(наименование лицензируемого вида деятельности в соответствии с Законом Республики Казахстан «О разрешениях и уведомлениях»)

Особые условия

(в соответствии со статьей 36 Закона Республики Казахстан «О разрешениях и уведомлениях»)

Примечание

Неотчуждаемая, класс 1

(отчуждаемость, класс разрешения)

Лицензиар

Республиканское государственное учреждение «Комитет экологического регулирования и контроля Министерства экологии, геологии и природных ресурсов Республики Казахстан». Министерство экологии, геологии и природных ресурсов Республики Казахстан.

(полное наименование лицензиара)

Руководитель
(уполномоченное лицо)

Умаров Ермек Касымгалиевич

(фамилия, имя, отчество (в случае наличия))

Дата первичной выдачи 16.01.2015

Срок действия
лицензии

Место выдачи

г.Нур-Султан

