



ТОВАРИЩЕСТВО С ОГРАНИЧЕННОЙ ОТВЕТСТВЕННОСТЬЮ
«КМГ ИНЖИНИРИНГ»

P-OOS.02.2105 –
08/4(3)/1 –
31.12.2025

РАЗДЕЛ ОХРАНА ОКРУЖАЮЩЕЙ СРЕДЫ К РАБОЧЕМУ
ПРОЕКТУ «АДМИНИСТРАТИВНОЕ ЗДАНИЕ ЦДНГ
ПРОРВА»

стр. 1

**РАЗДЕЛ
«ОХРАНА ОКРУЖАЮЩЕЙ СРЕДЫ»**

к рабочему проекту

«АДМИНИСТРАТИВНОЕ ЗДАНИЕ ЦДНГ ПРОРВА»

Дата № исх.	Основания для выпуска	Подготовил	Согласовали	Утвердили
		Старший инженер службы экологии	Директор департамента техники и технологии добычи нефти и газа	Директора департамента ОТиОС АО «Эмбаунайгаз»
		Инженер службы экологии	Руководитель службы экологии	Заместитель генерального директора по производству Атырауского филиала ТОО «КМГ Инжиниринг»
		Умарова Н.Ж. 	Бердыев А.Ж. 	 Каримов А.Н. АК
		Сыздыкова А.М. 	Исмаганбетова Г.Х. 	



ТОВАРИЩЕСТВО С ОГРАНИЧЕННОЙ ОТВЕТСТВЕННОСТЬЮ
«КМГ ИНЖИНИРИНГ»

Р-ОOS.02.2105 –
08/4(3)/1 –
31.12.2025

РАЗДЕЛ ОХРАНА ОКРУЖАЮЩЕЙ СРЕДЫ К РАБОЧЕМУ
ПРОЕКТУ «АДМИНИСТРАТИВНОЕ ЗДАНИЕ ЦДНГ
ПРОРВА»

стр. 2

2 СПИСОК ИСПОЛНИТЕЛЕЙ

Должность	Подпись	Ф.И.О.
Директор департамента		Исмаганбетова Г.Х.
Ведущий инженер		Абир М.К.
Ведущий инженер		Суйнешова К.А.
Ведущий инженер		Султанова А.Р.
Старший инженер		Умарова Н.Ж.
Старший инженер		Бекмагамбетова Г.Г.
Старший инженер		Сыздыкова А.М.



ТОВАРИЩЕСТВО С ОГРАНИЧЕННОЙ ОТВЕТСТВЕННОСТЬЮ
«КМГ ИНЖИНИРИНГ»


P-OOS.02.2105 –
08/4(3)/1 –
31.12.2025

РАЗДЕЛ ОХРАНА ОКРУЖАЮЩЕЙ СРЕДЫ К РАБОЧЕМУ
ПРОЕКТУ «АДМИНИСТРАТИВНОЕ ЗДАНИЕ ЦДНГ
ПРОРВА»


стр. 4

СОДЕРЖАНИЯ

.....	2
ВВЕДЕНИЕ	8
1. ОБЩИЕ СВЕДЕНИЕ О МЕСТОРОЖДЕНИИ	9
2. КРАТКАЯ ХАРАКТЕРИСТИКА ПЛАНИРУЕМЫХ РАБОТ	11
3. ОЦЕНКА ВОЗДЕЙСТВИЯ НА СОСТОЯНИЕ АТМОСФЕРНОГО ВОЗДУХА	12
3.1 Характеристика климатических условий необходимых для оценки воздействия намечаемой деятельности на окружающую среду	12
3.2 Характеристика современного состояния воздушной среды	13
3.3 Источники и масштабы расчетного химического загрязнения	13
3.4 Рассеивания вредных веществ в атмосферу	15
3.5 Возможные залповые и аварийные выбросы	19
3.6 Мероприятия по предотвращению (сокращению) выбросов в атмосферный воздух	20
3.7 Определение нормативов допустимых выбросов загрязняющих веществ	21
3.8 Расчеты количества выбросов, загрязняющих веществ в атмосферу	29
3.9 Оценка последствий загрязнения и мероприятия по снижению отрицательного воздействия	29
3.10 Предложения по организации мониторинга и контроля за состоянием атмосферного воздуха	30
3.11 Мероприятия по регулированию выбросов в период особо неблагоприятных метеорологических условий (НМУ)	35
4. ОЦЕНКА ВОЗДЕЙСТВИЙ НА СОСТОЯНИЕ ВОД	37
4.1 Характеристика современного состояния водных ресурсов	38
4.2 Характеристика источника водоснабжения	38
4.3 Обоснование максимально возможного внедрения оборотных систем, повторного использования сточных вод, способы утилизации осадков очистных сооружений	39
4.4 Предложения по достижению нормативов предельно допустимых сбросов	39
4.5 Оценка влияния объекта при строительстве водоснабжения на подземных вод	39
4.6 Анализ последствий возможного загрязнения и истощения подземных вод	39
4.7 Обоснование мероприятий по защите подземных вод от загрязнения и истощения	40
4.8 Рекомендации по организации производственного мониторинга воздействия на подземные воды	40
5. ОЦЕНКА ВОЗДЕЙСТВИЯ НА НЕДРА	41
5.1 Прогнозирование воздействия добычи минеральных и сырьевых ресурсов на различные компоненты окружающей среды	45
5.2 Природоохранные мероприятия	46
6. ОЦЕНКА ВОЗДЕЙСТВИЯ НА ОКРУЖАЮЩУЮ СРЕДУ ОТХОДОВ ПРОИЗВОДСТВА И ПОТРЕБЛЕНИЯ	47
6.1 Виды и объемы образования отходов	47
6.2 Особенности загрязнения территории отходами производства и потребления (опасные свойства и физическое состояние отходов)	47
6.4. Рекомендации по управлению отходами	52
7. ОЦЕНКА ФИЗИЧЕСКИХ ВОЗДЕЙСТВИЙ НА ОКРУЖАЮЩУЮ СРЕДУ	53
7.1 Оценка возможного теплового, электромагнитного, шумового, воздействия и других типов воздействия	53
7.2 Характеристика радиационной обстановки в районе работ	61
Критерии оценки радиационной ситуации	62

	<p align="center">ТОВАРИЩЕСТВО С ОГРАНИЧЕННОЙ ОТВЕТСТВЕННОСТЬЮ «КМГ ИНЖИНИРИНГ»</p>	
<p>P-OOS.02.2105 – 08/4(3)/1 – 31.12.2025</p>	<p align="center">РАЗДЕЛ ОХРАНА ОКРУЖАЮЩЕЙ СРЕДЫ К РАБОЧЕМУ ПРОЕКТУ «АДМИНИСТРАТИВНОЕ ЗДАНИЕ ЦДНГ ПРОРВА»</p>	<p align="center">стр. 5</p>

8.	ОЦЕНКА ВОЗДЕЙСТВИЙ НА ЗЕМЕЛЬНЫЕ РЕСУРСЫ И ПОЧВЫ	64
8.1	Характеристика современного состояния почвенного покрова в зоне воздействия планируемого объекта	64
8.2	Характеристика ожидаемого воздействия на почвенный покров.....	65
8.3	Планируемые мероприятия и проектные решения.....	68
8.4	Организация экологического мониторинга почв	69
9.	ОЦЕНКА ВОЗДЕЙСТВИЯ НА РАСТИТЕЛЬНОСТЬ	70
9.1	Современное состояние растительного покрова в зоне воздействия объекта.....	70
9.2	Характеристика воздействия объекта на растительность.....	71
9.3	Обоснование объемов использования растительных ресурсов	72
9.4	Определение зоны влияния планируемой деятельности на растительность.....	72
9.5	Ожидаемые изменения в растительном покрове	72
9.6	Рекомендации по сохранению растительных сообществ.....	73
9.7	Мероприятия по предотвращению негативных воздействий	74
10.	ОЦЕНКА ВОЗДЕЙСТВИЙ НА ЖИВОТНЫЙ МИР	75
10.1	Оценка современного состояния животного мира. Мероприятия по их охране	76
10.2	Мероприятия по предотвращению негативных воздействий на животный мир..	80
11.	ОЦЕНКА ВОЗДЕЙСТВИЯ НА ЛАНДШАФТЫ И МЕРЫ ПО ПРЕДОТВРАЩЕНИЮ, МИНИМИЗАЦИИ, СМЯГЧЕНИЮ НЕГАТИВНЫХ ВОЗДЕЙСТВИЙ, ВОССТАНОВЛЕНИЮ ЛАНДШАФТОВ В СЛУЧАЯХ ИХ НАРУШЕНИЯ.....	82
12.	ОЦЕНКА ВОЗДЕЙСТВИЯ НА СОЦИАЛЬНО-ЭКОНОМИЧЕСКУЮ СРЕДУ	83
12.1	Социально-экономические условия района	83
13.	ОЦЕНКА ЭКОЛОГИЧЕСКОГО РИСКА РЕАЛИЗАЦИИ НАМЕЧАЕМОЙ ДЕЯТЕЛЬНОСТИ В РЕГИОНЕ.....	87
14.	КОМПЛЕКСНАЯ ОЦЕНКА ВОЗДЕЙСТВИЯ НА ОКРУЖАЮЩУЮ СРЕДУ ПРИ ШТАТНОМ РЕЖИМЕ И АВАРИЙНЫХ СИТУАЦИЯХ	94
14.1	Предварительная оценка воздействия на подземные и поверхностные воды	96
14.2	Факторы негативного воздействия на геологическую среду	96
14.3	Предварительная оценка воздействия на растительно-почвенный покров.....	97
14.4	Факторы воздействия на животный мир	97
14.5	Оценка воздействия на социально-экономическую сферу	98
14.6	Состояние здоровья населения.....	99
14.7	Охрана памятников истории и культуры.....	99

	<p align="center">ТОВАРИЩЕСТВО С ОГРАНИЧЕННОЙ ОТВЕТСТВЕННОСТЬЮ «КМГ ИНЖИНИРИНГ»</p>	
<p>P-OOS.02.2105 – 08/4(3)/1 – 31.12.2025</p>	<p align="center">РАЗДЕЛ ОХРАНА ОКРУЖАЮЩЕЙ СРЕДЫ К РАБОЧЕМУ ПРОЕКТУ «АДМИНИСТРАТИВНОЕ ЗДАНИЕ ЦДНГ ПРОРВА»</p>	<p align="right">стр. 6</p>

СПИСОК ТАБЛИЦ

Таблица 3.1 – Общая климатическая характеристика.....	12
Таблица 3.2 – Средняя месячная и годовая температура воздуха, °С.....	12
Таблица 3.3 – Средняя месячная и годовая скорость ветра, м/с.....	12
Таблица 3.4– Средняя повторяемость направлений ветра и штилей, %.....	12
Таблица 3.5 - Результаты анализов проб атмосферного воздуха, отобранных на границе санитарно-защитной зоны на 2023г.....	13
Таблица 3.6 – Перечень и количественные значения выбросов загрязняющих веществ на период строительно-монтажных работ на 2024 год.....	14
Таблица 3.7 - Определение необходимости расчетов приземных концентраций по веществам за 2024 год.....	17
Таблица 3.8 - Определение необходимости расчетов приземных концентраций по веществам за 2024 год.....	17
Таблица 3.9 - Нормативы выбросов загрязняющих веществ на период строительства.....	22
Таблица 3.10– План график контроля на предприятии за соблюдением нормативов ПДВ на источниках выбросов и на контрольных точках (постах) на существующее положение.....	33
Таблица 4.1 - Баланс водопотребления и водоотведения.....	38
Таблица 6.1- Образование тар из-под лакокрасочных материалов.....	50
Таблица 6.2- Образование огарков сварочных электродов.....	50
Таблица 6.3- Образование твердо-бытовых отходов.....	51
Таблица 6.4 – Нормативы размещения отходов производства и потребления на 2025 г.....	51
Таблица 6.5 – Лимиты накопления отходов к проекту «Административное здание ЦДНГ Прорва» на 2024 год.....	51
Таблица 7.1 - Предельно допустимые уровни шума на рабочих местах.....	55
Таблица 8.1 - Результаты проб почвы, отобранных на месторождении Прорва на 2023г.....	65
Таблица 12.1- Сельское хозяйство Атырауской области.....	85
Таблица 14.1- Градации пространственного масштаба воздействия.....	94
Таблица 14.2 - Градации временного масштаба воздействия.....	94
Таблица 14.3- Градации интенсивности воздействия.....	95
Таблица 14.4 - Градации значимости воздействий.....	95
Таблица 14.5- Интегральная (комплексная) оценка воздействия на подземные воды.....	96
Таблица 14.6- Интегральная (комплексная) оценка воздействия на геологическую среду.....	96
Таблица 14.7- Интегральная (комплексная) оценка воздействия на почвенно-растительный покров.....	97
Таблица 14.8- Интегральная (комплексная) оценка воздействия на животный мир.....	98
Таблица 14.9– Определение интегрированного воздействия на социально-экономическую сферу.....	98



	<p style="text-align: center;">ТОВАРИЩЕСТВО С ОГРАНИЧЕННОЙ ОТВЕТСТВЕННОСТЬЮ «КМГ ИНЖИНИРИНГ»</p>		
<p>Р-OOS.02.2105 – 08/4(3)/1 – 31.12.2025</p>	<p style="text-align: center;">РАЗДЕЛ ОХРАНА ОКРУЖАЮЩЕЙ СРЕДЫ К РАБОЧЕМУ ПРОЕКТУ «АДМИНИСТРАТИВНОЕ ЗДАНИЕ ЦДНГ ПРОРВА»</p>		<p style="text-align: center;">стр. 7</p>

Таблица 14.10 - Интегральная (комплексная) оценка воздействия на социальную сферу..... 98

СПИСОК РИСУНКОВ

Рис. 1.1 - Обзорная карта	10
Рис. 3.1 - Роза ветров.....	12

	<p align="center">ТОВАРИЩЕСТВО С ОГРАНИЧЕННОЙ ОТВЕТСТВЕННОСТЬЮ «КМГ ИНЖИНИРИНГ»</p>	
<p>Р-ООС.02.2105 – 08/4(3)/1 – 31.12.2025</p>	<p align="center">РАЗДЕЛ ОХРАНА ОКРУЖАЮЩЕЙ СРЕДЫ К РАБОЧЕМУ ПРОЕКТУ «АДМИНИСТРАТИВНОЕ ЗДАНИЕ ЦДНГ ПРОРВА»</p>	<p align="center">стр. 8</p>

ВВЕДЕНИЕ

Раздел охраны окружающей среды (РООС) выполнен к проекту «Административное здание ЦДНГ Прорва», месторождение Западная Прорва расположено в Жылыойском районе Атырауской области Республики Казахстан.

Раздел ООС выполнен Службой экологии Атырауского Филиала ТОО «КМГ Инжиниринг» согласно договору с АО «Эмбаунайгаз».

Строительство согласно Рабочему проекту будет осуществляться в 2026 году.


Основная цель РООС – оценка всех факторов воздействия на компоненты окружающей среды, прогноз изменения качества окружающей среды при реализации производственных решений с целью разработки мероприятий и рекомендаций по снижению различных видов воздействий на отдельные компоненты окружающей среды и здоровье населения.

Раздел ООС включает следующие этапы его проведения:

- характеристика и оценка современного состояния окружающей среды, включая атмосферу, гидросферу, литосферу, флору и фауну, выявление приоритетных по степени антропогенной нагрузки природных сред, ранжирование факторов воздействия;
- анализ планируемой производственной деятельности с целью установления видов и интенсивности воздействия на окружающую среду, пространственного распределения источников воздействия и ранжирование по их значимости;
- комплексная прогнозная оценка ожидаемых изменений окружающей среды в результате планируемой деятельности на участке работ;
- природоохранные мероприятия по снижению антропогенной нагрузки на окружающую среду.

РООС выполнен с соблюдением Законов Республики Казахстан в области охраны окружающей среды, нормативно-правовых требований и договорных обязательств.

<p>Юридические адреса: 060002, г. Атырау, ул. Валиханова, д. 1 АО «Эмбаунайгаз» тел: +7 (7122) 35 29 24 факс: +7 (7122) 35 46 23</p>	<p>Исполнитель: 060011, г. Атырау, мкр. Нурсая, проспект Елорда, строительство 10 Атырауский Филиал ТОО «КМГ Инжиниринг» тел: (7122) 305404</p>
---	--

	<p align="center">ТОВАРИЩЕСТВО С ОГРАНИЧЕННОЙ ОТВЕТСТВЕННОСТЬЮ «КМГ ИНЖИНИРИНГ»</p>		
<p>Р-ООС.02.2105 – 08/4(3)/1 – 31.12.2025</p>	<p align="center">РАЗДЕЛ ОХРАНА ОКРУЖАЮЩЕЙ СРЕДЫ К РАБОЧЕМУ ПРОЕКТУ «АДМИНИСТРАТИВНОЕ ЗДАНИЕ ЦДНГ ПРОРВА»</p>	<p align="right">стр. 9</p>	

1. ОБЩИЕ СВЕДЕНИЯ О МЕСТОРОЖДЕНИИ


Месторождение Западная Прорва географически расположено в 150 километрах от г.Кульсары на юг и от в 40 километрах от завода ТОО «Тенгизшевройл на юго-запад.

Районный центр г. Кульсары, расположен на расстоянии 150 км. Сообщение с ним по асфальтированной дороге. г. Кульсары одновременно является железнодорожной станцией на линии Атырау – Кульсары. Областной центр г. Атырау, находится на расстоянии 330 км. от района работ. Сообщение с областным центром по автомобильной дороге Атырау - Кульсары.

В пределах исследованной территории передвижение, в благоприятный период года, возможно всеми видами транспорта повышенной проходимости; в период осенне- весенней распутицы и зимних заносов передвижение возможно транспортом высокой проходимости, или транспортом на гусеничном ходу.



Рис. 1.1 - Обзорная карта

	ТОВАРИЩЕСТВО С ОГРАНИЧЕННОЙ ОТВЕТСТВЕННОСТЬЮ «КМГ ИНЖИНИРИНГ»		
Р-ООС.02.2105 – 08/4(3)/1 – 31.12.2024	РАЗДЕЛ ОХРАНА ОКРУЖАЮЩЕЙ СРЕДЫ К РАБОЧЕМУ ПРОЕКТУ «АДМИНИСТРАТИВНОЕ ЗДАНИЕ ЦДНГ ПРОРВА»		стр. 11

2. КРАТКАЯ ХАРАКТЕРИСТИКА ПЛАНИРУЕМЫХ РАБОТ

Планировочные решения по генеральному плану приняты с учетом генерального плана развития месторождения Прорва, расположения существующих и проектируемых инженерных сетей; обеспечения рациональных производственных, транспортных и инженерных связей на месторождении.

Проектом предусматривается строительство следующих зданий и сооружений:

- Производственный корпус ЦДНГ Прорва;
- КПП;
- Дренажная емкость 10м³;
- КТПН;
- ДЭС;
- Котельная;
- Площадка ТБО;
- Ветроуказатель;
- Место для курения.

Разбивочный план разработан в соответствии с требованиями п.5 ГОСТ 21.508-93.

Соответствует всем Санитарным правилам "Санитарно-эпидемиологические требования по установлению санитарно-защитной зоны.

Разбивку проектируемых объектов вести от координатных точек. На территории предусмотрена внутриплощадочная автодорога для доступа персонала. Ширина проезжей части дороги составляет 4,5м. Для данной территории проектом предусмотрено устройство одного въезда и пожарного въезда/выезда с парковкой на 13 машино-мест.

Внутриплощадочная дорога обеспечивает беспрепятственный доступ к открытым сооружениям, как в обычных условиях, так и в аварийных ситуациях. Внутриплощадочная дорога запроектирована из асфальтобетонного покрытия. В данном проекте предусмотрена ограждения и устройство тротуаров из брусчатки для доступа персонала. Высота ограждения принято высотой 2.03м.



ТОВАРИЩЕСТВО С ОГРАНИЧЕННОЙ ОТВЕТСТВЕННОСТЬЮ
«КМГ ИНЖИНИРИНГ»

Р-ОOS.02.2105 –
08/4(3)/1 –
31.12.2024

РАЗДЕЛ ОХРАНА ОКРУЖАЮЩЕЙ СРЕДЫ К РАБОЧЕМУ
ПРОЕКТУ «АДМИНИСТРАТИВНОЕ ЗДАНИЕ ЦДНГ
ПРОРВА»

стр. 12

3. ОЦЕНКА ВОЗДЕЙСТВИЯ НА СОСТОЯНИЕ АТМОСФЕРНОГО ВОЗДУХА

3.1 Характеристика климатических условий необходимых для оценки воздействия намечаемой деятельности на окружающую среду

Климат района отличается резкой континентальностью, аридностью, проявляющейся в больших годовых и суточных амплитудах температуры воздуха и в неустойчивости климатических показателей во времени (из года в год).

Для района характерным является изобилие тепла и преобладание ясной сухой погоды. Годовое число часов солнечного сияния составляет 2600-2700. Годовое количество осадков незначительно.

Основные климатические параметры, характерные для района работ, приводятся ниже, по метеорологическим данным за период 2023 г. по МС Кульсары.

Таблица 3.1 – Общая климатическая характеристика

1.	Средняя максимальная температура воздуха самого жаркого месяца (июль), °С	+35.4
2.	Средняя минимальная температура воздуха самого холодного месяца (январь), °С	-10,8
3.	Скорость ветра, повторяемость превышения которой за год составляет 5%, м/сек.	9
4.	Среднее число дней с пыльными бурями	2

Таблица 3.2 – Средняя месячная и годовая температура воздуха, °С

Месяц	I	II	III	IV	V	VI	VII	VIII	IX	X	XI	XII	Год
Сред.	-6.8	-5.3	8.0	15.9	22.3	26.4	29.0	27.5	18,7	10,7	6.1	-2.2	12.5

Таблица 3.3 – Средняя месячная и годовая скорость ветра, м/с

Месяц	I	II	III	IV	V	VI	VII	VIII	IX	X	XI	XII	Год
Сред.	4.6	3.6	3.4	4.6	4,6	3.1	3,0	2.2	1.1	2.5	4,9	5.5	3.6

Таблица 3.4– Средняя повторяемость направлений ветра и штилей, %

Месяц	С	СВ	В	ЮВ	ЮЗ	З	СЗ	Штиль
Сред.	9	3	13	26	4	17	20	28

МС Кульсары

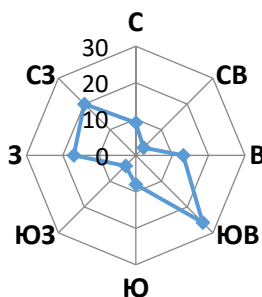



Рис. 3.1 - Роза ветров

	<p align="center">ТОВАРИЩЕСТВО С ОГРАНИЧЕННОЙ ОТВЕТСТВЕННОСТЬЮ «КМГ ИНЖИНИРИНГ»</p>	
<p>Р-ООС.02.2105 – 08/4(3)/1 – 31.12.2024</p>	<p align="center">РАЗДЕЛ ОХРАНА ОКРУЖАЮЩЕЙ СРЕДЫ К РАБОЧЕМУ ПРОЕКТУ «АДМИНИСТРАТИВНОЕ ЗДАНИЕ ЦДНГ ПРОРВА»</p>	<p align="right">стр. 13</p>

3.2 Характеристика современного состояния воздушной среды

Для АО «Эмбаунайгаз» в соответствии с требованиями природоохранного законодательства РК специалистами Филиала ТОО «КМГ Инжиниринг» в г.Атырау была разработана программа Производственного экологического контроля окружающей среды, установившая общие требования к ведению производственного мониторинга за состоянием компонентов окружающей среды в процессе производственной деятельности АО «Эмбаунайгаз».

Для оценки влияния производственной деятельности на атмосферный воздух месторождения Западная Прорва проводились замеры содержания загрязняющих веществ в атмосферном воздухе на границе санитарно-защитной зоны предприятия.

Результаты анализов отобранных проб атмосферного воздуха на границе СЗЗ приведены в таблице 3.5.


Таблица 3.5 - Результаты анализов проб атмосферного воздуха, отобранных на границе санитарно-защитной зоны

Точка отбора проб	Наименование загрязняющих веществ	Норма ПДК м.р. мг/м ³	Фактическая концентрация, мг/ м ³				Наличие превышения ПДК	Предложения по устранению нарушений и улучшению экологической обстановки
			1 кв	2 кв	3 кв	4 кв		
Граница СЗЗ К-7-01	Диоксид азота	0,2	0,003	0,004	0,004	0,004	Отсутствуют	Не требуется
	Оксид азота	0,4	0,004	0,005	0,003	0,002	Отсутствуют	Не требуется
	Диоксид серы	0,5	<0,025	<0,025	<0,025	<0,025	Отсутствуют	Не требуется
	Сероводород	0,008	<0,004	<0,004	<0,004	<0,004	Отсутствуют	Не требуется
	Оксид углерода	5,0	2,47	2,04	2,19	2,70	Отсутствуют	Не требуется
	Углеводороды	50,0	0,347	0,364	0,337	0,216	Отсутствуют	Не требуется
	Пыль (взв. в-ва)	0,3	<0,05	0,025	<0,05	<0,05	Отсутствуют	Не требуется
Граница СЗЗ К-7-02	Диоксид азота	0,2	0,002	0,004	0,003	0,005	Отсутствуют	Не требуется
	Оксид азота	0,4	0,005	0,003	0,005	0,003	Отсутствуют	Не требуется
	Диоксид серы	0,5	<0,025	<0,025	<0,025	<0,025	Отсутствуют	Не требуется
	Сероводород	0,008	<0,004	<0,004	<0,004	<0,004	Отсутствуют	Не требуется
	Оксид углерода	5,0	2,20	2,15	2,05	2,23	Отсутствуют	Не требуется
	Углеводороды	50,0	0,304	0,347	0,297	0,246	Отсутствуют	Не требуется
	Пыль (взв. в-ва)	0,3	<0,05	0,017	<0,05	<0,05	Отсутствуют	Не требуется

Анализ проведенного экологического мониторинга качества атмосферного воздуха на границе санитарно-защитной зоны месторождения Западная Прорва показал, что максимально-разовые концентрации загрязняющих веществ по всем анализируемым веществам незначительны, находятся в допустимых пределах и не превышают санитарно-гигиенические нормы предельно-допустимых концентраций (ПДК м.р.), установленных для населенных мест.

3.3 Источники и масштабы расчетного химического загрязнения

Основными загрязняющими атмосферу веществами при строительстве будут вещества, выделяемые при работе двигателей строительной техники и транспорта, а также пыль, образуемая при их движении и при осуществлении земляных работ.

	ТОВАРИЩЕСТВО С ОГРАНИЧЕННОЙ ОТВЕТСТВЕННОСТЬЮ «КМГ ИНЖИНИРИНГ»	
Р-ООС.02.2105 – 08/4(3)/1 – 31.12.2024	РАЗДЕЛ ОХРАНА ОКРУЖАЮЩЕЙ СРЕДЫ К РАБОЧЕМУ ПРОЕКТУ «АДМИНИСТРАТИВНОЕ ЗДАНИЕ ЦДНГ ПРОРВА»	стр. 14

Строительная техника и транспорт, которые будут использоваться при строительно-монтажных работах, являются основными источниками неорганизованных выбросов.

Согласно заданию, в период строительно-монтажных работ будут использованы строительная техника и транспорт, работающие на дизельном топливе и бензине.

Источники выделения выбросов в период строительно-монтажных работ:

Организованные источники:

Источник 0001 – Сварочный агрегат передвижной с дизельным двигателем;

Источник 0002 – Компрессор передвижной с ДВС;

Источник 0003- Битумный котел (Битумоплавильная установка);

Источник 0004- Электростанция передвижная с бензиновым двигателем;

Неорганизованные источники:

Источник 6001 –Планировка грунта;

Источник 6002 – Гудронатор ручной;

Источник 6003 – Пост покраски;

Источник 6004 – Сварочный пост;

Источник 6005 – Разгрузка пылящих материалов;

Источник 6006 – Транспортировка пылящих материалов;

Источник 6007- Машины шлифовальные;

Источник 6008- Работа перфоратора;

Источник 6009- Гидроизоляция боковая обмазочная битумная.

Общее количество источников выбросов загрязняющих веществ в период строительных работ составляет 13 ед. в том числе: неорганизованных – 9 ед., организованных – 4 ед.

Таблица 3.6 – Перечень и количественные значения выбросов загрязняющих веществ на период строительно-монтажных работ на 2026 год

Код ЗВ	Наименование загрязняющего вещества	ПДКм.р, мг/м3	ПДКс.с., мг/м3	ОБУВ, мг/м3	Класс опасности	Выброс	Выброс
						вещества с учетом очистки, г/с	вещества с учетом очистки, т/год, (М)
1	2	4	5	6	7	8	9
123	Железо (II, III) оксиды		0,04		3	0,00743	0,02466
143	Марганец и его соединения	0,01	0,001		2	0,000784	0,002602
301	Азота (IV) диоксид	0,2	0,04		2	0,05158	0,024203
304	Азот (II) оксид	0,4	0,06		3	0,00839	0,003938
328	Углерод	0,15	0,05		3	0,00854	0,00285
330	Сера диоксид	0,5	0,05		3	0,02087	0,005671
337	Углерод оксид	5	3		4	0,13125	0,032537
616	Диметилбензол	0,2			3	0,6917	0,005932
621	Метилбензол (349)	0,6			3	0,10745	0,002244
703	Бенз/а/пирен		0,000001		1	5,8E-08	3,45E-08



ТОВАРИЩЕСТВО С ОГРАНИЧЕННОЙ ОТВЕТСТВЕННОСТЬЮ
«КМГ ИНЖИНИРИНГ»

Р-ООС.02.2105 –
08/4(3)/1 –
31.12.2024

РАЗДЕЛ ОХРАНА ОКРУЖАЮЩЕЙ СРЕДЫ К РАБОЧЕМУ
ПРОЕКТУ «АДМИНИСТРАТИВНОЕ ЗДАНИЕ ЦДНГ
ПРОРВА»

стр. 15

1119	2-Этоксизтанол			0,7		0,0852	2,15E-05
1210	Бутилацетат	0,1			4	0,018	0,000433
1325	Формальдегид	0,05	0,01		2	0,00066	0,000378
1401	Пропан-2-он	0,35			4	0,1392	0,000964
2752	Уайт-спирит			1		0,0833	0,000462
2754	Алканы C12-19	1			4	0,02194	0,01757
2902	Взвешенные частицы	0,5	0,15		3	0,4999	0,005695
2907	Пыль неорганическая, содержащая двуокись кремния в %: более 70	0,15	0,05		3	0,858569	0,010648
2908	Пыль неорганическая, содержащая двуокись кремния в %: 70-20	0,3	0,1		3	0,004444	0,000654
2909	Пыль неорганическая, содержащая двуокись кремния в %: менее 20	0,5	0,15		3	0,032	0,07809
2930	Пыль абразивная			0,04		0,0026	8,92E-05
	ВСЕГО:					2,773806	0,21964


Общий объем выбросов загрязняющих веществ в атмосферный воздух в период строительно-монтажных работ составит: **2,7738064г/сек; 0,2196404т/г.**

3.4 Рассеивания вредных веществ в атмосферу

В связи с тем, что выбросы пыли в процессе строительства проектируемого объекта носят залповый и кратковременный характер и весь объем выбросов в процессе строительства разделяется на несколько временных отрезков – поочередную, в которых основными источниками выбросов в атмосферу является разравнивание, выкапывание, погрузка, перевозка, а также в связи с тем, что остальные выбросы от автотранспорта представляют из себя «передвижные» источники, расчет рассеивания на период благоустройства проводить нецелесообразно.

В соответствии с нормами проектирования в Республике Казахстан для оценки влияния выбросов загрязняющих веществ на качество атмосферного воздуха используется математическое моделирование. Расчет содержания вредных веществ в атмосферном воздухе должен проводиться в соответствии с требованиями Методики расчета концентраций вредных веществ в атмосферном воздухе от выбросов предприятий (Приложение № 18 к приказу Министра ООС РК от 18.04 2008 г. № 100-п).

Загрязнение приземного слоя воздуха, создаваемого выбросами промышленных объектов, зависит от объемов и условий выбросов загрязняющих веществ в атмосферу, природно-климатических условий и особенностей циркуляции атмосферы. Моделирование рассеивания загрязняющих веществ в приземном слое атмосферы проводилось на персональном компьютере по

	ТОВАРИЩЕСТВО С ОГРАНИЧЕННОЙ ОТВЕТСТВЕННОСТЬЮ «КМГ ИНЖИНИРИНГ»		
Р-ОOS.02.2105 – 08/4(3)/1 – 31.12.2024	РАЗДЕЛ ОХРАНА ОКРУЖАЮЩЕЙ СРЕДЫ К РАБОЧЕМУ ПРОЕКТУ «АДМИНИСТРАТИВНОЕ ЗДАНИЕ ЦДНГ ПРОРВА»		стр. 16

программному комплексу «ЭРА» версия 2.5, в котором реализованы основные зависимости и положения «Расчета полей концентраций вредных веществ в атмосфере без учета влияния застройки».

Проведенные расчеты по программе позволили получить следующие данные:

- уровни концентрации загрязняющих веществ в приземном слое атмосферы по всем источникам, полученные в узловых точках контролируемой зоны с использованием средних метеорологических данных по 8-ми румбовой розе ветров и при штиле;

- максимальные концентрации в узлах прямоугольной сетки;

- степень опасности источников загрязнения;

- поле расчетной площадки с изображением источников и изолиний концентраций.

Метеорологические характеристики по району расположения месторождений НГДУ «Жылоймунайгаз» выданы органами РГП «Казгидромет» и приняты по данным метеостанции Кульсары Жылыойского района Атырауской области, как одна из близлежащих станций к району расположения нефтепромыслов. Метеорологические характеристики и коэффициенты, определяющие условия рассеивания загрязняющих веществ в атмосфере, приведены в таблице 3.7.

Предварительными расчетами определены перечень загрязняющих веществ атмосферного воздуха, для которых необходимо рассчитывать концентрацию и расстояния рассеивания. В таблице 3.8 приводятся расчеты определения перечень ингредиентов, доля которых М/ПДК > Ф.


	ТОВАРИЩЕСТВО С ОГРАНИЧЕННОЙ ОТВЕТСТВЕННОСТЬЮ «КМГ ИНЖИНИРИНГ»		
P-OOS.02.2105 – 08/4(3)/1 – 31.12.2025	РАЗДЕЛ ОХРАНЫ ОКРУЖАЮЩУЮ СРЕДУ К РАБОЧЕМУ ПРОЕКТУ «АДМИНИСТРАТИВНОЕ ЗДАНИЕ ЦДНГ ПРОРВА»		стр. 17

Таблица 3.7 - Метеорологические характеристики и коэффициенты, определяющие условия рассеивания загрязняющих веществ, в атмосфере города

Наименование	Величина
Коэффициент, зависящий от стратификации атмосферы. А	200
Коэффициент рельефа местности	1.0
Средняя максимальная температура воздуха самого жаркого месяца (июль) за год	+35,4° С
Средняя минимальная температура воздуха самого холодного месяца (январь) за год	- 10,8° С
С	9
СВ	3
В	13
ЮВ	26
ЮЗ	4
З	17
СЗ	20
Штиль	28
Скорость ветра (V*). повторяемость превышения которой составляет 5%. м/с	9 м/с

Таблица 3.8 - Определение необходимости расчетов приземных концентраций по веществам

Код ЗВ	Наименование загрязняющего вещества	ПДК максим. разовая, мг/м3	ПДК средне- суточная, мг/м3	ОБУВ ориентир. безопасн. УВ,мг/м3	Выброс вещества, г/с (М)	Средневзве- шенная высота, м (Н)	М/(ПДК*Н) для Н>10 М/ПДК для Н<10	Необхо- димость прове- дения расчетов
1	2	3	4	5	6	7	8	9
0123	Железо (II, III) оксиды		0,04		0,00743	2	0,0186	Нет
0143	Марганец и его соединения	0,01	0,001		0,000784	2	0,0784	Нет
0304	Азот (II) оксид (Азота оксид) (6)	0,4	0,06		0,05158	2	0,021	Нет
0328	Углерод (Сажа, Углерод черный) (583)	0,15	0,05		0,00839	2	0,0569	Нет
0337	Углерод оксид	5	3		0,00854	2	0,0262	Нет
0616	Диметилбензол (смесь о-, м-, п- изомеров) (203)	0,2			0,02087	2	34 585	Да
0621	Метилбензол (349)	0,6			0,13125	2	0,1791	Да
0703	Бенз/а/пирен (3,4-Бензпирен) (54)		0,000001		0,6917	2	0,0058	Нет
1119	2-Этоксизтанол			0,7	0,10745	2	0,1217	Да
1210	Бутилацетат (Уксусной кислоты бутиловый эфир) (110)	0,1			5,8Е-08	2	0,180	Да




ТОВАРИЩЕСТВО С ОГРАНИЧЕННОЙ ОТВЕТСТВЕННОСТЬЮ
«КМГ ИНЖИНИРИНГ»

P-OOS.02.2105 – 08/4(3)/1 –
31.12.2024

РАЗДЕЛ ОХРАНЫ ОКРУЖАЮЩУЮ СРЕДУ К РАБОЧЕМУ ПРОЕКТУ
«АДМИНИСТРАТИВНОЕ ЗДАНИЕ ЦДНГ ПРОРВА»

стр. 18

1325	Формальдегид (Метаналь) (609)	0,05	0,01		0,0852	2	0,0132	Нет
1401	Пропан-2-он (Ацетон) (470)	0,35			0,018	2	0,3977	Да
2752	Уайт-спирит (1294*)			1	0,00066	2	0,0833	Нет
2754	Алканы C12-19	1			0,1392	2	0,0219	Нет
2902	Взвешенные частицы (116)	0,5	0,15		0,0833	2	0,9998	Да
2907	Пыль неорганическая, содержащая двуокись кремния в %: более 70	0,15	0,05		0,02194	2	57 238	Да
2908	Пыль неорганическая, содержащая двуокись кремния в %: 70-20	0,3	0,1		0,4999	2	0,0148	Нет
2909	Пыль неорганическая, содержащая двуокись кремния в %: менее 20	0,5	0,15		0,858569	2	0,064	Нет
2930	Пыль абразивная			0,04	0,004444	2	0,065	Нет
Вещества, обладающие эффектом суммарного вредного воздействия								
0301	Азота (IV) диоксид (Азота диоксид) (4)	0,2	0,04		0,05158	2	0,2579	Да
0330	Сера диоксид	0,5	0,05		0,02087	2	0,0417	Нет

	<p align="center">ТОВАРИЩЕСТВО С ОГРАНИЧЕННОЙ ОТВЕТСТВЕННОСТЬЮ «КМГ ИНЖИНИРИНГ»</p>	
<p>P-OOS.02.2105 – 08/4(3)/1 – 31.12.2025</p>	<p align="center">РАЗДЕЛ ОХРАНЫ ОКРУЖАЮЩУЮ СРЕДУ К РАБОЧЕМУ ПРОЕКТУ «АДМИНИСТРАТИВНОЕ ЗДАНИЕ ЦДНГ ПРОРВА»</p>	<p align="right">стр. 19</p>

Карты рассеивания загрязняющих веществ в приземном слое атмосферы и результаты расчета загрязнения атмосферы представлены таблицами в приложении.

Расчетами рассеивания загрязняющих веществ в атмосфере определены максимальные концентрации всех загрязняющих веществ в расчетных точках, выбрасываемых всеми источниками, и расстояния достижения максимальных концентраций загрязняющих веществ.

Анализ результатов расчета рассеивания загрязняющих веществ для промплощадок НГДУ показал, что уровень загрязнения за пределами промышленной площадки составил менее 1 ПДК.

По условиям самоочищения атмосферы от промышленных выбросов — это относительно благоприятный район. Дополнительный вклад по созданию условий самоочищения атмосферы в приземном слое вносят такие климатические факторы, как осадки, метели, грозы и град. Большие скорости ветра, практически отсутствие штилей в течение всего года создают условия для быстрого рассеивания вредных промышленных выбросов в приземном слое.

Загрязнения атмосферного воздуха сопредельных территорий в результате трансграничного переноса воздушных масс, содержащих вредные выбросы, не прогнозируются.

3.5 Возможные залповые и аварийные выбросы


Залповые выбросы, как сравнительно непродолжительные и обычно во много раз превышающие по мощности средние выбросы, присущи многим производствам. Их наличие предусматривается технологическим регламентом и обусловлено проведением отдельных (специфических) стадий определенных технологических процессов.

В каждом из случаев залповые выбросы - это необходимая на современном этапе развития технологии составная часть (стадия) того или иного технологического процесса (производства), выполняемая, как правило, с заданной периодичностью (регулярностью).

Аварийные выбросы на территории месторождениях НГДУ «Жылоймунайгаз» в основном связаны с нарушением технологического режима, значительной изношенностью оборудования и коррозионными процессами. По отчетным данным на территории НГДУ аварийных разливов и ситуаций не наблюдалось, так как ведется контроль качества выполнения работ, соответствия материалов и конструкций установленным требованиям, квалификация и ответственность технических руководителей и исполнителей, организация системы защиты от неблагоприятных стихийных явлений.

Возможность локальных аварий существенно снижается при соблюдении установленных законодательными актами и отраслевыми нормами требований по охране труда, производственной санитарии и пожарной безопасности.

На предприятии разработан план мероприятий по предотвращению аварийных ситуаций и действий персонала при их возникновении. В последнее время состояние оборудования требует значительных ремонтов и дополнительной

	<p align="center">ТОВАРИЩЕСТВО С ОГРАНИЧЕННОЙ ОТВЕТСТВЕННОСТЬЮ «КМГ ИНЖИНИРИНГ»</p>	
<p>P-OOS.02.2105 – 08/4(3)/1 – 31.12.2025</p>	<p align="center">РАЗДЕЛ ОХРАНЫ ОКРУЖАЮЩУЮ СРЕДУ К РАБОЧЕМУ ПРОЕКТУ «АДМИНИСТРАТИВНОЕ ЗДАНИЕ ЦДНГ ПРОРВА»</p>	<p align="right">стр. 20</p>

оснастки, в связи с этим для сокращения аварий на нефтепроводах необходима своевременная их диагностика, планово-предупредительный и капитальный ремонты оборудования с заменой на новое.

Для снижения риска возникновения промышленных аварий и уменьшения ущерба разрабатывается комплекс мер по обеспечению безопасности и ликвидации аварий.

В планах по предупреждению и ликвидации аварий необходимо предусмотреть:


- соблюдение необходимых мер между объектами и опасными участками потенциальных источников возгорания;
- обеспечение беспрепятственного проезда аварийных служб к любой точке производственного участка;
- обеспечение безопасности производства на наиболее опасных участках;
- регулярные технические осмотры оборудования, ремонт и замена неисправных материалов и оборудования;
- применение материалов, оборудования и арматуры, обеспечивающих надежность эксплуатации, термоизоляции горячих поверхностей;
- обучение пересмотра правилам техники безопасности, пожарной безопасности, соблюдению правил эксплуатации при выполнении работ;
- для борьбы с возможным пожаром необходимо предусмотреть достаточное количество противопожарного оборудования, средств индивидуальной защиты и медикаментов.

3.6 Мероприятия по предотвращению (сокращению) выбросов в атмосферный воздух

Для предотвращения нежелательных последствий при проведении планируемых работ на месторождении и сокращении площадей с уничтоженной и трансформированной растительностью необходимо выполнение комплекса мероприятий по охране растительности:

- свести к минимуму количество вновь прокладываемых грунтовых дорог;
- рациональное использование земель, выбор оптимальных размеров рабочей зоны при строительстве. Расположение объектов на площадке буровой должно соответствовать утвержденной схеме расположения оборудования;
- снятие и сохранение плодородного почвенного слоя для последующего использования его при рекультивационных работах;
- не допускать расширения дорожного полотна;
- осуществить профилактические мероприятия, способствующие прекращению роста площадей, подвергаемых воздействию при производстве работ;
- не прокладывать дорогу по соровым участкам (особенно по их кромке);
- исключить использование несанкционированной территории под хозяйственные нужды.

С целью контроля и оценки происходящих изменений состояния окружающей среды, прогноза их дальнейшего развития и оценки эффективности применяемых

	<p style="text-align: center;">ТОВАРИЩЕСТВО С ОГРАНИЧЕННОЙ ОТВЕТСТВЕННОСТЬЮ</p> <p style="text-align: center;">«КМГ ИНЖИНИРИНГ»</p>		
<p>Р-OOS.02.2105 – 08/4(3)/1 – 31.12.2025</p>	<p style="text-align: center;">РАЗДЕЛ ОХРАНЫ ОКРУЖАЮЩУЮ СРЕДУ К РАБОЧЕМУ ПРОЕКТУ «АДМИНИСТРАТИВНОЕ ЗДАНИЕ ЦДНГ ПРОРВА»</p>	<p style="text-align: right;">стр. 21</p>	

природоохранных мероприятий предусмотрено ведение производственного мониторинга.

3.7 Определение нормативов допустимых выбросов загрязняющих веществ

Предложения по нормативам ПДВ в целом по площади по каждому веществу за весь период строительства представлены в таблице 3.9.



ТОВАРИЩЕСТВО С ОГРАНИЧЕННОЙ ОТВЕТСТВЕННОСТЬЮ
«КМГ ИНЖИНИРИНГ»

P-OOS.02.2105 – 08/4(3)/1 –
31.12.2025

РАЗДЕЛ ОХРАНЫ ОКРУЖАЮЩУЮ СРЕДУ К РАБОЧЕМУ ПРОЕКТУ
«АДМИНИСТРАТИВНОЕ ЗДАНИЕ ЦДНГ ПРОРВА»

стр. 22

Таблица 3.9 - Нормативы выбросов загрязняющих веществ на период строительства

Производство цех, участок	Номер источника	Нормативы выбросов загрязняющих веществ				НДВ		год достижения НДВ
		существующее положение		на 2026				
		Код и наименование загрязняющего вещества	г/с	т/год	г/с	т/год	г/с	
1	2	3	4	5	6	7	8	9
0123, Железо (II, III) оксиды (в пересчете на железо) (диЖелезо триоксид, Железа оксид) (274)								
Не организованные источники								
Сварочный пост	6004			0,00743	0,02466	0,00743	0,02466	2026
Итого:				0,00743	0,02466	0,00743	0,02466	2026
Всего по загрязняющему веществу:				0,00743	0,02466	0,00743	0,02466	2026
0143, Марганец и его соединения (в пересчете на марганца (IV) оксид) (327)								
Не организованные источники								
Сварочный пост	6004			0,000784	0,002602	0,000784	0,002602	2026
Итого:				0,000784	0,002602	0,000784	0,002602	2026
Всего по загрязняющему веществу:				0,000784	0,002602	0,000784	0,002602	2026
0301, Азота (IV) диоксид (Азота диоксид) (4)								
Оrganизованные источники								
Сварочный агрегат	0001			0,01831	0,00275	0,01831	0,00275	2026
Компрессор передвижной с ДВС	0002			0,01831	0,01882	0,01831	0,01882	2026
Битумный котел	0003			0,0147	0,00263	0,0147	0,00263	2026
Электростанция передвижная	0004			0,00026	0,0000028	0,00026	0,0000028	2026
Итого:				0,05158	0,0242028	0,05158	0,0242028	2026



ТОВАРИЩЕСТВО С ОГРАНИЧЕННОЙ ОТВЕТСТВЕННОСТЬЮ
«КМГ ИНЖИНИРИНГ»

P-OOS.02.2105 – 08/4(3)/1 –
31.12.2025

РАЗДЕЛ ОХРАНЫ ОКРУЖАЮЩУЮ СРЕДУ К РАБОЧЕМУ ПРОЕКТУ
«АДМИНИСТРАТИВНОЕ ЗДАНИЕ ЦДНГ ПРОРВА»

стр. 23

Всего по загрязняющему веществу:				0,05158	0,0242028	0,05158	0,0242028	2026
0304, Азот (II) оксид (Азота оксид) (6)								
О р г а н и з о в а н н ы е и с т о ч н и к и								
Сварочный агрегат	0001			0,00298	0,00045	0,00298	0,00045	2026
Компрессор передвижной с ДВС	0002			0,00298	0,00306	0,00298	0,00306	2026
Битумный котел	0003			0,00239	0,0004277	0,00239	0,0004277	2026
Электростанция передвижная	0004			0,00004	0,00000043	0,00004	0,00000043	2026
Итого:				0,00839	0,00393813	0,00839	0,00393813	2026
Всего по загрязняющему веществу:				0,00839	0,00393813	0,00839	0,00393813	2026
0328, Углерод (Сажа, Углерод черный) (583)								
О р г а н и з о в а н н ы е и с т о ч н и к и								
Сварочный агрегат	0001			0,00156	0,00024	0,00156	0,00024	2026
Компрессор передвижной с ДВС	0002			0,00156	0,00164	0,00156	0,00164	2026
Битумный котел	0003			0,00542	0,00097	0,00542	0,00097	2026
Итого:				0,00854	0,00285	0,00854	0,00285	2026
Всего по загрязняющему веществу:				0,00854	0,00285	0,00854	0,00285	2026
0330, Сера диоксид (Ангидрид сернистый, Сернистый газ, Сера (IV) оксид) (516)								
О р г а н и з о в а н н ы е и с т о ч н и к и								
Сварочный агрегат	0001			0,00244	0,00036	0,00244	0,00036	2026
Компрессор передвижной с ДВС	0002			0,00244	0,00246	0,00244	0,00246	2026
Битумный котел	0003			0,01592	0,00285	0,01592	0,00285	2026



**РАЗДЕЛ ОХРАНЫ ОКРУЖАЮЩУЮ СРЕДУ К РАБОЧЕМУ ПРОЕКТУ
«АДМИНИСТРАТИВНОЕ ЗДАНИЕ ЦДНГ ПРОРВА»**

стр. 24

[illegible]



ТОВАРИЩЕСТВО С ОГРАНИЧЕННОЙ ОТВЕТСТВЕННОСТЬЮ
«КМГ ИНЖИНИРИНГ»

P-OOS.02.2105 – 08/4(3)/1 –
31.12.2025

РАЗДЕЛ ОХРАНЫ ОКРУЖАЮЩУЮ СРЕДУ К РАБОЧЕМУ ПРОЕКТУ
«АДМИНИСТРАТИВНОЕ ЗДАНИЕ ЦДНГ ПРОРВА»

стр. 25

О р г а н и з о в а н н ы е и с т о ч н и к и								
Сварочный агрегат	0001			0,0000000290	0,0000000044	0,0000000290	0,0000000044	2026
Компрессор передвижной с ДВС	0002			0,0000000290	0,0000000301	0,0000000290	0,0000000301	2026
Итого:				0,0000000580	0,0000000345	0,0000000580	0,0000000345	2026
Всего по загрязняющему веществу:				0,0000000580	0,0000000345	0,0000000580	0,0000000345	2026
1119, 2-Этоксизтанол (Этиловый эфир этиленгликоля, Этилцеллозольв) (1497*)								
Н е о р г а н и з о в а н н ы е и с т о ч н и к и								
Пост покраски	6003			0,0852	0,00002147	0,0852	0,00002147	2026
Итого:				0,0852	0,00002147	0,0852	0,00002147	2026
Всего по загрязняющему веществу:				0,0852	0,00002147	0,0852	0,00002147	2026
1210, Бутилацетат (Уксусной кислоты бутиловый эфир) (110)								
Н е о р г а н и з о в а н н ы е и с т о ч н и к и								
Пост покраски	6003			0,018	0,000433	0,018	0,000433	2026
Итого:				0,018	0,000433	0,018	0,000433	2026
Всего по загрязняющему веществу:				0,018	0,000433	0,018	0,000433	2026
1325, Формальдегид (Метаналь) (609)								
О р г а н и з о в а н н ы е и с т о ч н и к и								
Сварочный агрегат	0001			0,00033	0,000048	0,00033	0,000048	2026
Компрессор передвижной с ДВС	0002			0,00033	0,00033	0,00033	0,00033	2026
Итого:				0,00066	0,000378	0,00066	0,000378	2026



ТОВАРИЩЕСТВО С ОГРАНИЧЕННОЙ ОТВЕТСТВЕННОСТЬЮ
«КМГ ИНЖИНИРИНГ»

Р-ОOS.02.2105 – 08/4(3)/1 –
31.12.2025

РАЗДЕЛ ОХРАНЫ ОКРУЖАЮЩУЮ СРЕДУ К РАБОЧЕМУ ПРОЕКТУ
«АДМИНИСТРАТИВНОЕ ЗДАНИЕ ЦДНГ ПРОРВА»

стр. 26

Всего по загрязняющему веществу:				0,00066	0,000378	0,00066	0,000378	2026
1401, Пропан-2-он (Ацетон) (470)								
Неорганизованные источники								
Пост покраски	6003			0,1392	0,00096424	0,1392	0,00096424	2026
Итого:				0,1392	0,00096424	0,1392	0,00096424	2026
Всего по загрязняющему веществу:				0,1392	0,00096424	0,1392	0,00096424	2026
2752, Уайт-спирит (1294*)								
Неорганизованные источники								
Пост покраски	6003			0,0833	0,000462	0,0833	0,000462	2026
Итого:				0,0833	0,000462	0,0833	0,000462	2026
Всего по загрязняющему веществу:				0,0833	0,000462	0,0833	0,000462	2026
2754, Алканы C12-19 /в пересчете на С/ (Углеводороды предельные C12-C19 (в пересчете на С); Растворитель РПК-265П) (10)								
Организованные источники								
Сварочный агрегат	0001			0,008	0,0012	0,008	0,0012	2026
Компрессор передвижной с ДВС	0002			0,008	0,00821	0,008	0,00821	2026
Электростанция передвижная	0004			0,00264	0,0000282	0,00264	0,0000282	2026
Итого:				0,01864	0,0094382	0,01864	0,0094382	2026
Неорганизованные источники								
Гудранатор ручной	6002			0,0033	0,008132	0,0033	0,008132	2026
Итого:				0,0033	0,008132	0,0033	0,008132	2026
Всего по загрязняющему веществу:				0,02194	0,0175702	0,02194	0,0175702	2026



ТОВАРИЩЕСТВО С ОГРАНИЧЕННОЙ ОТВЕТСТВЕННОСТЬЮ
«КМГ ИНЖИНИРИНГ»

P-OOS.02.2105 – 08/4(3)/1 –
31.12.2025

РАЗДЕЛ ОХРАНЫ ОКРУЖАЮЩУЮ СРЕДУ К РАБОЧЕМУ ПРОЕКТУ
«АДМИНИСТРАТИВНОЕ ЗДАНИЕ ЦДНГ ПРОРВА»

стр. 27

2902, Взвешенные частицы (116)								
О р г а н и з о в а н н ы е и с т о ч н и к и								
Машины шлифовальные	0007			0,004	0,000137	0,004	0,000137	2026
Итого:				0,004	0,000137	0,004	0,000137	2026
Н е о р г а н и з о в а н н ы е и с т о ч н и к и								
Пост покраски	6003			0,4959	0,00555803	0,4959	0,00555803	2026
Итого:				0,4959	0,00555803	0,4959	0,00555803	2026
Всего по загрязняющему веществу:				0,4999	0,00569503	0,4999	0,00569503	2026
2907, Пыль неорганическая, содержащая двуокись кремния в %: более 70 (Динас) (493)								
О р г а н и з о в а н н ы е и с т о ч н и к и								
Гидроизоляция	0009			0,0184187	0,00329763	0,0184187	0,00329763	2026
Итого:				0,0184187	0,00329763	0,0184187	0,00329763	2026
Н е о р г а н и з о в а н н ы е и с т о ч н и к и								
Планировка грунта	6001			0,00015	0,00303	0,00015	0,00303	2026
Разгрузка пылящих материалов	6005			0,84	0,00432	0,84	0,00432	2026
Итого:				0,84015	0,00735	0,84015	0,00735	2026
Всего по загрязняющему веществу:				0,8585687	0,01064763	0,8585687	0,01064763	2026
2908, Пыль неорганическая, содержащая двуокись кремния в %: 70-20 (шамот, цемент, пыль цементного производства - глина, глинистый сланец, доменный шлак, песок, клинкер, зола, кремнезем, зола углей казахстанских месторождений) (494)								
Н е о р г а н и з о в а н н ы е и с т о ч н и к и								
Сварочный пост	6004			0,0001936	0,0006428	0,0001936	0,0006428	2026
Транспортировка пылящих материалов	6006			0,00425	0,000011	0,00425	0,000011	2026
Итого:				0,0044436	0,0006538	0,0044436	0,0006538	2026




ТОВАРИЩЕСТВО С ОГРАНИЧЕННОЙ ОТВЕТСТВЕННОСТЬЮ
«КМГ ИНЖИНИРИНГ»

P-OOS.02.2105 – 08/4(3)/1 –
31.12.2025

РАЗДЕЛ ОХРАНЫ ОКРУЖАЮЩУЮ СРЕДУ К РАБОЧЕМУ ПРОЕКТУ
«АДМИНИСТРАТИВНОЕ ЗДАНИЕ ЦДНГ ПРОРВА»

стр. 28

Всего по загрязняющему веществу:				0,0044436	0,0006538	0,0044436	0,0006538	2026
2909, Пыль неорганическая, содержащая двуокись кремния в %: менее 20 (доломит, пыль цементного производства - известняк, мел, огарки, сырьевая смесь, пыль вращающихся печей, боксит) (495*)								
О р г а н и з о в а н н ы е и с т о ч н и к и								
Работа перфоратора	0008			0,032	0,07809	0,032	0,07809	2026
Итого:				0,032	0,07809	0,032	0,07809	2026
Всего по загрязняющему веществу:				0,032	0,07809	0,032	0,07809	2026
2930, Пыль абразивная (Корунд белый, Монокорунд) (1027*)								
О р г а н и з о в а н н ы е и с т о ч н и к и								
Машины шлифовальные	0007			0,0026	0,0000892	0,0026	0,0000892	2026
Итого:				0,0026	0,0000892	0,0026	0,0000892	2026
Всего по загрязняющему веществу:				0,0026	0,0000892	0,0026	0,0000892	2026
Всего по объекту:				2,773806358	0,219640374	2,773806358	0,219640374	
Из них:								
Итого по организованным источникам:				0,296948758	0,160628644	0,296948758	0,160628644	
Итого по неорганизованным источникам:				2,4768576	0,05901173	2,4768576	0,05901173	

	ТОВАРИЩЕСТВО С ОГРАНИЧЕННОЙ ОТВЕТСТВЕННОСТЬЮ «КМГ ИНЖИНИРИНГ»		
Р-ООС.02.2105 – 08/4(3)/1 – 31.12.2025	РАЗДЕЛ ОХРАНЫ ОКРУЖАЮЩУЮ СРЕДУ К РАБОЧЕМУ ПРОЕКТУ «АДМИНИСТРАТИВНОЕ ЗДАНИЕ ЦДНГ ПРОРВА»		стр. 29

3.8 Расчеты количества выбросов, загрязняющих веществ в атмосферу

Расчеты выбросов загрязняющих веществ в атмосферу представлен в приложении №1.

3.9 Оценка последствий загрязнения и мероприятия по снижению отрицательного воздействия

В процессе разработки раздела ООС, была проведена оценка современного состояния окружающей среды территории по результатам фондовых материалов и натурных исследований, определены характеристики намечаемой хозяйственной деятельности, выявлены возможные потенциальные воздействия от проектируемых работ.

В результате намечаемой хозяйственной деятельности с учетом выполнения природоохранных мероприятий наблюдаются остаточные последствия воздействий. Оценку значимости остаточных последствий можно проводить по следующей шкале:

Величина:

- пренебрежимо малая: без последствий;
- малая: природные ресурсы могут восстановиться в течение 1 сезона;
- незначительная: ресурсы восстановятся, если будут приняты соответствующие природоохранные меры;
- значительная: значительный уровень природным ресурсам, требующий интенсивных мер по снижению воздействия.

Зона влияния:

- локального масштаба: воздействия проявляются только в области непосредственной деятельности;
- небольшого масштаба: в радиусе 100 м от границ производственной активности;
- регионального масштаба: воздействие значительно выходит за границы активности.


Продолжительность воздействия:

- короткая: только в течение проводимых работ (срок проведения работ);
- средняя: 1-3 года;
- длительная: больше 3-х лет.

Для оценки воздействия проектируемых работ по каждому природному ресурсу используются вышеприведенные категории.

В рассматриваемом разделе ООС представлены возможные потенциальные воздействия на компоненты окружающей среды при строительных работах:

- на атмосферный воздух;
- физическое (шумовое);
- на геологическую среду;
- на поверхностные и подземные воды;
- на почвенный покров и почву;
- на растительный покров;
- на социально-экономическую ситуацию (состояние здоровья населения);

	<p align="center">ТОВАРИЩЕСТВО С ОГРАНИЧЕННОЙ ОТВЕТСТВЕННОСТЬЮ «КМГ ИНЖИНИРИНГ»</p>	
<p>Р-ООС.02.2105 – 08/4(3)/1 – 31.12.2025</p>	<p align="center">РАЗДЕЛ ОХРАНЫ ОКРУЖАЮЩУЮ СРЕДУ К РАБОЧЕМУ ПРОЕКТУ «АДМИНИСТРАТИВНОЕ ЗДАНИЕ ЦДНГ ПРОРВА»</p>	<p align="right">стр. 30</p>

- на памятники истории и культуры.

Климат района резко континентальный с продолжительной холодной зимой устойчивым снежным покровом и сравнительно коротким, умеренно жарким летом. Характерны большие годовые и суточные колебания температуры воздуха, поздние весенние и ранние осенние заморозки, глубокое промерзание почвы, постоянно дующие ветры.

При проведении инвентаризации источников выбросов вредных веществ планируемого производства, выявлены источники загрязняющих веществ и оценено их воздействие на воздушный бассейн района.

Основными загрязняющими атмосферу веществами при строительстве будут вещества, выделяемые при работе двигателей строительной техники и транспорта, а также пыль, образуемая при их движении и при осуществлении земляных работ.

Характер воздействия. Воздействие на атмосферный воздух носит локальный характер, то есть воздействие этих источников проявляется в радиусе меньше 1000 м, в пределах нормативной санитарно-защитной зоны. По продолжительности воздействие будет кратковременным.

Уровень воздействия. Содержание загрязняющих веществ в отходящих газах проектируемого объекта соответствует нормативным требованиям. Так как работы носят временный характер, то зона проведения работ рассматривается как рабочая зона.

Анализ данных расчета выбросов вредных веществ в атмосферу показал, что содержание загрязняющих веществ в атмосферном воздухе в целом не превышает нормативных требований к воздуху в рабочей зоне.

Уровень воздействия – незначительный.

Природоохранные мероприятия. При проведении работ с минимальными воздействиями на атмосферный воздух необходимо строгое выполнение проектных решений. По результатам расчетов рассеивания приземных концентраций жилые вагоны следует расположить на расстоянии не менее 154 м от площадки буровой, с учетом розы ветров.

Остаточные последствия. Остаточные последствия воздействия на качество атмосферного воздуха будут минимальными при условии выполнения проектируемых рекомендаций по охране атмосферного воздуха.


3.10 Предложения по организации мониторинга и контроля за состоянием атмосферного воздуха

Согласно Экологическому кодексу (статья 182 п.1), операторы объектов I и II категорий обязаны осуществлять производственный экологический контроль.

Целями производственного экологического контроля являются:

1) получение информации для принятия оператором объекта решений в отношении внутренней экологической политики, контроля и регулирования производственных процессов, потенциально оказывающих воздействие на окружающую среду;

2) обеспечение соблюдения требований экологического законодательства Республики Казахстан;

	ТОВАРИЩЕСТВО С ОГРАНИЧЕННОЙ ОТВЕТСТВЕННОСТЬЮ «КМГ ИНЖИНИРИНГ»	
Р-OOS.02.2105 – 08/4(3)/1 – 31.12.2025	РАЗДЕЛ ОХРАНЫ ОКРУЖАЮЩУЮ СРЕДУ К РАБОЧЕМУ ПРОЕКТУ «АДМИНИСТРАТИВНОЕ ЗДАНИЕ ЦДНГ ПРОРВА»	стр. 31

3) сведение к минимуму негативного воздействия производственных процессов на окружающую среду, жизнь и (или) здоровье людей;

4) повышение эффективности использования природных и энергетических ресурсов;

5) оперативное упреждающее реагирование на нештатные ситуации;

6) формирование более высокого уровня экологической информированности и ответственности руководителей и работников оператора объекта;

7) информирование общественности об экологической деятельности предприятия;

8) повышение эффективности системы экологического менеджмента.

Производственный экологический контроль проводится операторами объектов I и II категорий на основе программы производственного экологического контроля, являющейся частью экологического разрешения, а также программы повышения экологической эффективности.

Экологическая оценка эффективности производственного процесса в рамках производственного экологического контроля осуществляется на основе измерений и (или) расчетов уровня эмиссий в окружающую среду, вредных производственных факторов, а также фактического объема потребления природных, энергетических и иных ресурсов.

Экологический мониторинг представляет собой обеспечиваемую государством комплексную систему наблюдений, измерений, сбора, накопления, хранения, учета, систематизации, обобщения, обработки и анализа полученных данных в отношении качества окружающей среды, а также производства на их основе экологической информации.

Экологический мониторинг осуществляется на систематической основе в целях:

1) оценки качества окружающей среды;

2) определения и анализа антропогенных и природных факторов воздействия на окружающую среду;

3) прогноза и контроля изменений состояния окружающей среды под воздействием антропогенных и природных факторов;

4) информационного обеспечения государственных органов, физических и юридических лиц при принятии ими хозяйственных и управленческих решений, направленных на охрану окружающей среды, обеспечение экологической безопасности и экологических основ устойчивого развития;

5) обеспечения права всех физических и юридических лиц на доступ к экологической информации.


Объектами экологического мониторинга являются:

1) объекты, указанные в подпунктах 2) – 8) пункта 6 статьи 166 Экологического Кодекса от 2 января 2021 года № 400-VI ЗРК;

2) качество подземных вод;

3) воздействия объектов I и II категорий на окружающую среду;

4) состояние экологических систем и предоставляемых ими экосистемных услуг;

	ТОВАРИЩЕСТВО С ОГРАНИЧЕННОЙ ОТВЕТСТВЕННОСТЬЮ «КМГ ИНЖИНИРИНГ»		
Р-OOS.02.2105 – 08/4(3)/1 – 31.12.2025	РАЗДЕЛ ОХРАНЫ ОКРУЖАЮЩУЮ СРЕДУ К РАБОЧЕМУ ПРОЕКТУ «АДМИНИСТРАТИВНОЕ ЗДАНИЕ ЦДНГ ПРОРВА»		стр. 32

5) особо охраняемые природные территории, включая естественное течение природных процессов и влияние изменений состояния окружающей среды на экологические системы особо охраняемых природных территорий;

6) воздействия изменения климата;

7) отходы и управление ими.

Экологический мониторинг основывается на:

1) наблюдениях и измерениях, осуществляемых уполномоченным органом в области охраны окружающей среды и (или) специально уполномоченными организациями в соответствии с Экологическим Кодексом;

2) наблюдениях и измерениях, осуществляемых специально уполномоченными государственными органами, иными государственными органами и организациями в рамках их компетенций, определенных законами Республики Казахстан;

3) официальной статистической информации, производимой в соответствии с законодательством Республики Казахстан в области государственной статистики;

4) информации, предоставляемой государственными органами по запросу уполномоченного органа в области охраны окружающей среды или в рамках Единой государственной системы мониторинга окружающей среды и природных ресурсов, а также размещаемой государственными органами в открытом доступе;

5) наблюдениях и измерениях, осуществляемых физическими и юридическими лицами в рамках обязательного производственного экологического контроля;

6) иной информации, получаемой уполномоченным органом в области охраны окружающей среды от государственных и негосударственных юридических лиц.

Лица, которые в соответствии с Экологическим Кодексом обязаны осуществлять производственный экологический контроль, обеспечивают сбор, накопление, хранение, учет, обработку и безвозмездную передачу соответствующих данных уполномоченному органу в области охраны окружающей среды для целей экологического мониторинга.

В рамках экологического мониторинга уполномоченным органом в области охраны окружающей среды осуществляются также сбор и подготовка данных в целях выполнения обязательств Республики Казахстан по предоставлению экологической информации в соответствии с международными договорами Республики Казахстан.

План-график контроля на предприятии за соблюдением нормативов НДВ на источниках выбросов и на контрольных точках (постах) представлен в таблице 3.9.



ТОВАРИЩЕСТВО С ОГРАНИЧЕННОЙ ОТВЕТСТВЕННОСТЬЮ
«КМГ ИНЖИНИРИНГ»

P-OOS.02.2105 – 08/4(3)/1 –
31.12.2025

РАЗДЕЛ ОХРАНЫ ОКРУЖАЮЩУЮ СРЕДУ К РАБОЧЕМУ ПРОЕКТУ
«АДМИНИСТРАТИВНОЕ ЗДАНИЕ ЦДНГ ПРОРВА»

стр. 33

Таблица 3.10– План график контроля на предприятии за соблюдением нормативов ПДВ на источниках выбросов и на контрольных точках (постах) на существующее положение

N исто чника	Производство, цех, участок.	Контролируемое вещество	Периоди чность контроля	Норматив выбросов ПДВ		Кем осуществляет ся контроль	Методика проведения контроля
				г/с	мг/м3		
1	2	3	4	5	6	7	8
0001	Сварочный агрегат	Азота (IV) диоксид	1 раз/ кварт	0,01831	77716,4686	Сторонняя организация на договорной основе	0002
		Азот (II) оксид		0,00298	12648,5569	Сторонняя организация на договорной основе	0002
		Углерод		0,00156	6621,39219	Сторонняя организация на договорной основе	0002
		Сера диоксид		0,00244	10356,5365	Сторонняя организация на договорной основе	0002
		Углерод оксид		0,016	67911,7148	Сторонняя организация на договорной основе	0002
		Бенз/а/пирен		0,000000029	0,12308998	Сторонняя организация на договорной основе	0002
		Формальдегид		0,00033	1400,67912	Сторонняя организация на договорной основе	0002
		Алканы C12-19		0,008	33955,8574	Сторонняя организация на договорной основе	0002
0002	Компрессор передвижной с ДВС	Азота (IV) диоксид		0,01831	4013,94248	Сторонняя организация на договорной основе	0002
		Азот (II) оксид		0,00298	653,279551	Сторонняя организация на договорной основе	0002
		Углерод		0,00156	341,985268	Сторонняя организация на договорной основе	0002




ТОВАРИЩЕСТВО С ОГРАНИЧЕННОЙ ОТВЕТСТВЕННОСТЬЮ
«КМГ ИНЖИНИРИНГ»

P-OOS.02.2105 – 08/4(3)/1 –
31.12.2025

РАЗДЕЛ ОХРАНЫ ОКРУЖАЮЩУЮ СРЕДУ К РАБОЧЕМУ ПРОЕКТУ
«АДМИНИСТРАТИВНОЕ ЗДАНИЕ ЦДНГ ПРОРВА»

стр. 34

		Сера диоксид		0,01831	4013,94248	Сторонняя организация на договорной основе	0002
		Углерод оксид		0,016	3507,54121	Сторонняя организация на договорной основе	0002
		Алканы C12-19		0,008	1753,77061	Сторонняя организация на договорной основе	0002
0003	Битумный котел	Азота (IV) диоксид		0,0148		Сторонняя организация на договорной основе	0002
		Азот (II) оксид		0,00241		Сторонняя организация на договорной основе	0002
		Углерод		0,00545		Сторонняя организация на договорной основе	0002
		Сера диоксид		0,01604		Сторонняя организация на договорной основе	0002
		Углерод оксид		0,07573		Сторонняя организация на договорной основе	0002
0004	Электростанция передвижная	Азота (IV) диоксид		0,00026		Сторонняя организация на договорной основе	0002
		Азот (II) оксид		0,00004		Сторонняя организация на договорной основе	0002
		Сера диоксид		0,00007		Сторонняя организация на договорной основе	0002
		Углерод оксид		0,02403		Сторонняя организация на договорной основе	0002
		Алканы C12-19		0,00264		Сторонняя организация на договорной основе	0002

	ТОВАРИЩЕСТВО С ОГРАНИЧЕННОЙ ОТВЕТСТВЕННОСТЬЮ «КМГ ИНЖИНИРИНГ»	
Р-OOS.02.2105 – 08/4(3)/1 – 31.12.2025	РАЗДЕЛ ОХРАНЫ ОКРУЖАЮЩУЮ СРЕДУ К РАБОЧЕМУ ПРОЕКТУ «АДМИНИСТРАТИВНОЕ ЗДАНИЕ ЦДНГ ПРОРВА»	стр. 35


3.11 Мероприятия по регулированию выбросов в период особо неблагоприятных метеорологических условий (НМУ)

Загрязнение приземного слоя воздуха, создаваемое выбросами предприятий, в большой степени зависит от метеорологических условий. В отдельные периоды года, когда метеорологические условия способствуют накоплению загрязняющих веществ в приземном слое атмосферы, концентрации примесей в воздухе могут резко возрастать. Чтобы в эти периоды не допускать возникновения высокого уровня загрязнения, необходимо заблаговременное прогнозирование таких условий и своевременное сокращение выбросов вредных веществ в атмосферу от предприятия. Прогнозирование периодов неблагоприятных метеорологических условий (НМУ) на территории Республики Казахстан осуществляют органы РГП «Казгидромет». Регулирование выбросов осуществляется с учетом прогноза НМУ на основе предупреждений о возможном росте концентраций примесей в воздухе с целью его предотвращения.

Для существующих источников выбросов предприятий в соответствии с Приложением 40 к приказу Министра охраны окружающей среды от 29 ноября 2010 года № 298, предусматривается в периоды НМУ снижение приземных концентраций загрязняющих веществ по первому режиму на 20 %, по второму режиму на 40 %, по третьему режиму на 60 %.

При первом режиме работы предприятия снижение выбросов достигается за счет проведения следующих организационно-технических мероприятий без снижения производительности предприятия:

- запрещение работы оборудования на форсированных режимах;
- усиление контроля за точным соблюдением технологического регламента производства;
- рассредоточение во времени работы технологических агрегатов, не участвующих в едином технологическом процессе, при работе которых выбросы загрязняющих веществ в атмосферу достигают максимальных значений;
- усиление контроля за работой КИП и автоматических систем управления технологическим процессом для исключения возникновения ситуаций, сопровождающихся аварийными и залповыми выбросами;
- усиление контроля за герметичностью технологического оборудования;
- обеспечение бесперебойной работы всех очистных систем и сооружений и их отдельных элементов, при этом не допускается снижение их производительности или отключение на профилактические осмотры, ревизии и ремонты;
- проведение внеплановых проверок автотранспорта на содержание загрязняющих веществ в выхлопных газах;
- ограничение погрузочно-разгрузочных работ, связанных со значительными выделениями в атмосферу загрязняющих веществ;
- интенсифицированные влажной уборки производственных помещений и территории предприятия, где это допускается правилами техники безопасности;
- обеспечение инструментального контроля выбросов загрязняющих веществ в атмосферу непосредственно на источниках и на границе СЗЗ;
- использование запаса высококачественного сырья, при работе на котором обеспечивается снижение выбросов загрязняющих веществ;

	ТОВАРИЩЕСТВО С ОГРАНИЧЕННОЙ ОТВЕТСТВЕННОСТЬЮ «КМГ ИНЖИНИРИНГ»		
Р-OOS.02.2105 – 08/4(3)/1 – 31.12.2025	РАЗДЕЛ ОХРАНЫ ОКРУЖАЮЩУЮ СРЕДУ К РАБОЧЕМУ ПРОЕКТУ «АДМИНИСТРАТИВНОЕ ЗДАНИЕ ЦДНГ ПРОРВА»		стр. 36


- усиление контроля за соблюдением правил техники безопасности и противопожарных норм.

При втором режиме работы предприятия дополнительно к организационно-техническим мероприятиям проводятся мероприятия, влияющие на технологические процессы и сопровождающиеся незначительным снижением производительности предприятия. К дополнительным мероприятиям относятся следующие:

- снижение нагрузки на энергетические установки на 15%;
- использование газа для работы энергетических установок;
- прекращение ремонтных работ и работ по пуску оборудования во время плановых предупредительных ремонтов;
- прекращение испытания оборудования на испытательных стендах;
- ограничение использования автотранспорта на предприятии;

Мероприятия третьего режима работы предприятия включают в себя все мероприятия, разработанные для первого и второго режимов, а также мероприятия, влияющие на технологические процессы, осуществление которых позволяет снизить выбросы вредных веществ за счет временного сокращения производительности предприятия. При объявлении работы по третьему режиму НМУ для предприятия с непрерывным технологическим процессом, к которым относятся и электростанции, не представляется возможным выполнить остановку оборудования, так как это к дополнительным выбросам загрязняющих веществ и созданию аварийной ситуации. При третьем режиме НМУ возможно проведение следующих дополнительных мероприятий:

- снижение нагрузки энергетических установок на 25 %;
- прекращение движения автомобильного транспорта.

	ТОВАРИЩЕСТВО С ОГРАНИЧЕННОЙ ОТВЕТСТВЕННОСТЬЮ «КМГ ИНЖИНИРИНГ»	
P-OOS.02.2105 – 08/4(3)/1 – 31.12.2025	РАЗДЕЛ ОХРАНЫ ОКРУЖАЮЩУЮ СРЕДУ К РАБОЧЕМУ ПРОЕКТУ «АДМИНИСТРАТИВНОЕ ЗДАНИЕ ЦДНГ ПРОРВА»	стр. 37

4. ОЦЕНКА ВОЗДЕЙСТВИЙ НА СОСТОЯНИЕ ВОД

Территория Атырауской области бедна приточными водами. На территории области распространены обводнительные системы с забором воды из р. Урал. Густота речной сети составляет в среднем от 2 до 4 км на 100 км².

Крупными реками, протекающими по территории области, являются: Урал – главная водная артерия области (общая длина 2534 км, в пределах Казахстана 1084 км), Эмба (712 км), Сагыз (511 км), Ойыл (800 км). Река Урал впадает в Каспийское море в 45-50 км южнее города Атырау. Реки Ойыл, Эмба, Сагиз, Кайнар – имеют течение лишь весной, в период паводка. В низовьях рек образуются протоки, разливы, рукава, заболоченные участки и многочисленные озера, большинство из которых соленые. Летом, высыхая, они превращаются в солончаки. По берегам рек встречаются тополевые, ивовые рощи. Самое крупное озеро области – Индерское (110,5 км²). Водные ресурсы области ограничены и представлены поверхностными и подземными водами.


Река Урал – является главной водной артерией области, которая впадает в Каспийское море в 45-ти км южнее г. Атырау (общая длина 2534 км, в пределах Казахстана 1084 км). Река Урал используется как источник хозяйственно-питьевого водоснабжения ряда населенных пунктов, г. Атырау, поселков нефтепромыслов и железнодорожных станций, а также для судоходства с выходом в Каспийское море.

Средняя продолжительность паводка – 84 дня, в последние годы до 100 дней. В этот период проходит до 80% годового стока. Среднегодовое пик паводка приходится на середину мая.

Река Сагиз – длина 511 км, площадь водосбора 19,4 км², берет начало от источников Подуральского плато, теряется в солончаках Прикаспийской низменности, не доходя 60-70 км до Каспийского моря. В верхнем течении берега преимущественно высокие, крутые, в низовьях долина выработана слабо, русло извилистое. Питание в основном снеговое, частично грунтовое. Половодье в конце марта - апреле. Среднегодовой расход воды у ст. Сагиз – 1,59 м/с.

Отличительной чертой рассматриваемой территории является практически повсеместное скопление поверхностных вод во временных и периодически образующихся водотоках, называемых «сорами». Соры представляют собой низинные участки, в которых вода скапливается во время дождей, после чего испаряется, оставляя грязевые равнины, солончаки или засоленные участки. Источниками происхождения этой воды являются атмосферные осадки, а также подземные воды верхнего горизонта, поступающие сюда с восточной части территории и разгружающиеся здесь в пределах периферии новокаспийской равнины. В весенний период, когда атмосферные осадки максимальны и происходит подъем уровня грунтовых вод, уровень воды в сорах поднимается. При спаде уровня подземных вод, естественно снижается и уровень воды в сорах.

Водоносный горизонт территории содержит воды с минерализацией от 93,5 до 229,5 г/дм³. Химический состав вод хлоридно-натриевый. Соры в данном случае являются аккумуляторами всех поверхностных стоков атмосферных осадков с окружающих их поверхностей. Кроме того, для грунтовых вод верхнечетвертичных морских хвалынских отложений и напорных вод нижнемеловых, юрских, триасовых они служат областью их разгрузки. Грунтовые воды залегают на глубине 2-4 м. В разрезе надсолевого комплекса пород прослеживаются водоносные горизонты

	ТОВАРИЩЕСТВО С ОГРАНИЧЕННОЙ ОТВЕТСТВЕННОСТЬЮ «КМГ ИНЖИНИРИНГ»		
P-OOS.02.2105 – 08/4(3)/1 – 31.12.2025	РАЗДЕЛ ОХРАНЫ ОКРУЖАЮЩУЮ СРЕДУ К РАБОЧЕМУ ПРОЕКТУ «АДМИНИСТРАТИВНОЕ ЗДАНИЕ ЦДНГ ПРОРВА»	стр. 38	

мощностью от 5 до 40 м, представленные песками и песчаниками, в отдельных случаях встречаются прослои известняков.

Самый верхний водоносный горизонт новокаспийских отложений имеет минерализацию в пределах 20-200 г/дм³, по химическому составу хлоридно-натриевого типа. Коэффициенты фильтрации изменяются в пределах 0,15-0,80 м/сут, что указывает на застойный не дренируемый характер вод. Глубина залегания первого водоносного горизонта изменяется от 0,6-1,0 м, у береговой линии моря до 1,8-4,6 м на остальной территории в зависимости от рельефа.

4.1 Характеристика современного состояния водных ресурсов

Для АО «Эмбаунайгаз» в соответствии с требованиями природоохранного законодательства РК специалистами Филиала ТОО «КМГ Инжиниринг» в г.Атырау была разработана программа Производственного экологического контроля окружающей среды, установившая общие требования к ведению производственного мониторинга за состоянием компонентов окружающей среды в процессе производственной деятельности АО «Эмбаунайгаз».

4.2 Характеристика источника водоснабжения

Работающие будут обеспечены водой, удовлетворяющей требованиям Приказ Министра здравоохранения Республики Казахстан от 20 февраля 2023 года № 26. «Санитарно-эпидемиологические требования к водоресурсам, местам водозабора для хозяйственно-питьевых целей, хозяйственно-питьевому водоснабжению и местам культурно-бытового водопользования и безопасности водных объектов».


На месторождении Западная Прорва вода для питьевых нужд поставляется в пластиковых бутылках объемом 18,9 литров, вода для бытовых нужд – автоцистернами из близлежащего источника.

Баланс водоотведения и водопотребления на месторождении Западная Прорва приведен в таблице 4.1.

Таблица 4.1 - Баланс водопотребления и водоотведения

Потребитель	Цикл строительст а	Кол- во, чел	Норма водо- потр, м ³	Водопотребление		Водоотведение	
				м ³ /сут.	м ³ / цикл	м ³ /сут.	м ³ / цикл
Хоз-питьевые нужды	120	22	0,15	3,300	396	3.300	396
Итого:					396		396

Накопленные сточные воды отводятся в специальные металлические емкости объемом 50 м³, и по мере накопления будут вывозиться согласно договору со специализированной организацией, специализированная организация будет выбрана перед началом планируемых работ посредством тендера.

	ТОВАРИЩЕСТВО С ОГРАНИЧЕННОЙ ОТВЕТСТВЕННОСТЬЮ «КМГ ИНЖИНИРИНГ»	
Р-OOS.02.2105 – 08/4(3)/1 – 31.12.2025	РАЗДЕЛ ОХРАНЫ ОКРУЖАЮЩУЮ СРЕДУ К РАБОЧЕМУ ПРОЕКТУ «АДМИНИСТРАТИВНОЕ ЗДАНИЕ ЦДНГ ПРОРВА»	стр. 39

4.3 Обоснование максимально возможного внедрения оборотных систем, повторного использования сточных вод, способы утилизации осадков очистных сооружений

Для предотвращения загрязняющего воздействия от сточных вод (хозбытовые соки) предусматривается система отстойников.

На период строительства водоснабжения способы утилизации осадков очистных сооружений не предусмотрены, так как сбросы при реализации данного проекта передаются сторонним организациям согласно договору.

4.4 Предложения по достижению нормативов предельно допустимых сбросов

В связи с отсутствием на проектируемом объекте источников сбросов загрязняющих веществ в атмосферный воздух нормативы предельно-допустимых сбросов не устанавливались.

4.5 Оценка влияния объекта при строительстве водоснабжения на подземных вод

Основными источниками загрязнения почвогрунтов, а также потенциальными источниками загрязнения подземных вод при строительстве могут стать:

- емкости горюче-смазочных материалов;
- двигатели внутреннего сгорания;
- топливо и смазочные материалы;
- хозяйственно-бытовые сточные воды;
- задвижки высокого давления.

Вахтовый поселок. Источником загрязнения подземных вод является стационарная база. На территории базы будут размещены вагончики (жилые, столовая), склад ГСМ, дизельная, наружная уборная, специальные емкости для сбора жидких бытовых отходов и твердых отходов, специальные ёмкости для сбора отработанных масел.

4.6 Анализ последствий возможного загрязнения и истощения подземных вод


Согласно проектным данным строительство будет осуществляться с использованием современных технологий.

Характер воздействия. Анализ предоставленных данных показал, что воздействие носит локальный характер.

Уровень воздействия. Незначительный период ведения работ, правильно принятые проектные решения позволяют оценить воздействие на подземные воды как минимальное.

Природоохранные мероприятия. Строгое выполнение строительных работ согласно разработанному проекту строительства. Дополнительных природоохранных мероприятий разрабатывать не следует.

Остаточные последствия. Минимальные.

	ТОВАРИЩЕСТВО С ОГРАНИЧЕННОЙ ОТВЕТСТВЕННОСТЬЮ «КМГ ИНЖИНИРИНГ»		
Р-OOS.02.2105 – 08/4(3)/1 – 31.12.2025	РАЗДЕЛ ОХРАНЫ ОКРУЖАЮЩУЮ СРЕДУ К РАБОЧЕМУ ПРОЕКТУ «АДМИНИСТРАТИВНОЕ ЗДАНИЕ ЦДНГ ПРОРВА»		стр. 40


4.7 Обоснование мероприятий по защите подземных вод от загрязнения и истощения

Для уменьшения загрязнения окружающей среды территории предусматривается комплекс следующих основных мероприятий:

- соблюдение технологического регламента;
- недопущение сброса производственных сточных вод на рельеф местности.

4.8 Рекомендации по организации производственного мониторинга воздействия на подземные воды

Воздействие на подземные горизонты будет наблюдаться только при аварийных ситуациях, и проявляться в усилении процессов засоления и загрязнении нефтепродуктами, в связи с этим при возникновения аварийных ситуации необходим контроль за качеством подземных вод района работ. При составлении ПЭМ рекомендуем запланировать проведения мониторинга подземных вод не реже 1 раза в год.

	ТОВАРИЩЕСТВО С ОГРАНИЧЕННОЙ ОТВЕТСТВЕННОСТЬЮ «КМГ ИНЖИНИРИНГ»	
Р-ООС.02.2105 – 08/4(3)/1 – 31.12.2025	РАЗДЕЛ ОХРАНЫ ОКРУЖАЮЩУЮ СРЕДУ К РАБОЧЕМУ ПРОЕКТУ «АДМИНИСТРАТИВНОЕ ЗДАНИЕ ЦДНГ ПРОРВА»	стр. 41

5. ОЦЕНКА ВОЗДЕЙСТВИЯ НА НЕДРА

Геологическая среда представляет собой многокомпонентную, весьма динамичную, постоянно развивающуюся систему, находящуюся под влиянием инженерно-хозяйственной деятельности, в результате чего происходит изменение природных геологических и возникновение новых антропогенных процессов.

Литолого-стратиграфическая характеристика разреза

Пермская система – Р

Пермская система в пределах месторождения представлена нижним ее отделом – кунгурским ярусом.

Кунгурский ярус – Р1к

Отложения кунгурского яруса являются наиболее древними отложениями, вскрытыми на месторождении. В верхней части эти отложения представлены кепроком (гипс, ангидрит, переслаивающиеся с терригенными породами), в нижней – белой кристаллической солью. Максимальная вскрытая толщина кунгурского яруса составляет 176м (скв. №400).

Триасовая система -Т

Отложения триаса на месторождении не расчленены на отделы и ярусы.

Литологически отложения представлены чередованием глин, песчаников и алевролитов с маломощными прослоями песков, известняков, мергелей и конгломератов.

Глины черные, бурые, серые, иногда пестроцветные, плотные, жирные на ощупь, не известковистые. Песчаники серые и светло-серые, мелко- и среднезернистые, крепко сцементированные.

Конгломераты серые, плотно сцементированные песчано-глинистым цементом. Пески серые разнозернистые, иногда глинистые.

К песчаным коллекторам отложений триаса приурочены продуктивные горизонты Т- I, Т-II, Т-III и Т-V. Толщина триасовых отложений колеблется от 115.

Юрская система – J

Юрская система представлена всеми тремя отделами – нижним, средним и верхним.

Нижнеюрский отдел –J1

Литологически разрез представлен песками с пачками песчаников, алевролитов и глин.

Пески серого и светло-серого цвета, разнозернистые, водонасыщенные.

Песчаники серые, крепко- и слабосцементированные, средне- и мелкозернистые, встречаются обуглившиеся растительные остатки и тонко рассеянный пирит.


Глины алевроитистые, реже чистые, серые и зеленовато-серые.

Толщина отложений колеблется от 45м .

Среднеюрский отдел – J2

Бат-байосский ярусы - J2b+bj

Литологически разрез представлен переслаиванием песчано-глинистых отложений.

	ТОВАРИЩЕСТВО С ОГРАНИЧЕННОЙ ОТВЕТСТВЕННОСТЬЮ «КМГ ИНЖИНИРИНГ»	
Р-ОOS.02.2105 – 08/4(3)/1 – 31.12.2025	РАЗДЕЛ ОХРАНЫ ОКРУЖАЮЩУЮ СРЕДУ К РАБОЧЕМУ ПРОЕКТУ «АДМИНИСТРАТИВНОЕ ЗДАНИЕ ЦДНГ ПРОРВА»	стр. 42

Пески и песчаники серые преобладают над глинистыми осадками. Глины и аргиллиты серые и темно-серые, часто углистые или с наличием тонких прослоев угля, много отпечатков флоры и растительного детрита.

Келловейский ярус – J2k представлен ритмичным переслаиванием песчаников с алевролитами и аргиллитами. Встречаются пачки песков. В нижней части разреза отмечаются глины с тонкими прослоями угля. Породы серые, темно-серые и буровато-серые. В келловейском ярусе выделяются три подъяруса: нижний, средний и верхний.

Нижнекелловейский подъярус – J2k1 представлен пачкой песчаников с пропластками алевролитов, аргиллитов, иногда глин и тонких прослоев угля.

Среднекелловейский подъярус – J2k2 сложен песчаниками мелко- и среднезернистыми с прослоями алевролитов и аргиллитов, иногда глин.

Верхнекелловейский подъярус – J2k3 выражен литологически, в основном, базальными песчаниками, с прослоями аргиллитов и алевролитов. В верхней части появляются глины.

В верхней части в песчаных пачках выделяются продуктивные горизонты Ю-IV-1 и Ю-IV-2, а в средней и нижней частях выделяются, в основном, водонасыщенные коллекторы горизонтов Ю-IV-3, Ю-IV-4, Ю-IV-5, Ю-IV-6, Ю-IV-7 и Ю-IV-8. Только в горизонте Ю-IV-5 в некоторых скважинах выделены нефтенасыщенные пласты, которые еще не подтверждены опробованием. Толщина отложений средней юры колеблется от 547,5м до 598м.

Верхнеюрский отдел – J3

Верхнеюрский отдел вскрыт всеми пробуренными скважинами. Разрез представлен песчано-глинистыми отложениями оксфордского яруса и терригенно-карбонатными морскими отложениями волжского яруса. Толщина отложений колеблется от 369м.

Оксфордский ярус - J3o делится на две части: в нижней части яруса залегают глины серые, местами зеленовато-серые с отпечатками флоры. Оксфордские глины в процессе бурения образуют большие каверны, благодаря чему являются хорошим репером при интерпретации каротажных диаграмм. Верхняя часть яруса представлена глинами с прослоями алевролитов и песчаников.

Волжский ярус – J3v представлен двумя подъярусами: нижневолжским и верхневолжским.

Нижневолжский подъярус–J3v1 по литологическим и палеонтологическим признакам подразделяется на две зоны: нижнюю – и верхнюю.


Нижняя зона представлена мергелями темно-серыми, алевролитистыми, глинистыми с тонкими прослоями серого, тонкозернистого, крепкого известняка.

Верхняя зона представлена известняками серыми, темно- и светло-серыми, плотными и крепкими, с подчиненными прослоями известковистых глин и мергелей.

Верхневолжский подъярус– J3v2. К верхневолжскому подъярусу, предположительно, отнесена толща песчаников. Песчаники имеют пестроцветную окраску, тонкозернистые, очень крепкие, с известково-глинистым цементом. Встречаются прослои песка серого, мелкозернистого.

Меловая система – К

В пределах месторождения меловая система представлена валанжинским, готеривским, барремским, аптским и альбским ярусами нижнего мела и

	ТОВАРИЩЕСТВО С ОГРАНИЧЕННОЙ ОТВЕТСТВЕННОСТЬЮ «КМГ ИНЖИНИРИНГ»		
Р-ОOS.02.2105 – 08/4(3)/1 – 31.12.2025	РАЗДЕЛ ОХРАНЫ ОКРУЖАЮЩУЮ СРЕДУ К РАБОЧЕМУ ПРОЕКТУ «АДМИНИСТРАТИВНОЕ ЗДАНИЕ ЦДНГ ПРОРВА»		стр. 43

сеноманским, турон-коньякским, сантонским, кампанским, маастрихтским, датским ярусами верхнего мела.

Нижнемеловой отдел – К 1

Валанжинский ярус – K1v. Нижняя часть валанжинского яруса представлена песчаниками серовато–зелеными и темно-серыми, крепкими. Верхняя часть - глинами серыми и зеленовато–серыми, плотными, карбонатными, иногда песчанистыми. К песчаникам валанжина приурочены горизонты M-I и M-II. Толщина яруса изменяется от 44м.

Готеривский ярус – K1h. Отложения готерива представлены двумя свитами: пелециподовой и песчано-глинистой.

Нижняя – пелециподовая свита сложена глинами зеленовато–серыми, плотными, алевритистыми, карбонатными, с растительным детритом. Встречаются прослой песков и алевритов.

Верхняя песчано-глинистая свита - глинами зеленовато-серыми, уплотненными, иногда встречаются прослой песка и песчаника.

Толщина готеривского яруса от 56м до 68м.

Барремский ярус- K1br. В основании яруса залегает базальный горизонт песков, выше – пестроцветная свита.

Горизонт песков представлен песками зеленовато-серыми, мелкозернистыми, глинистыми, с обуглившимся растительным детритом.

Толщина горизонта колеблется от 14м до 19м.


Пестроцветная свита представлена глинами и алевролитами, песками, иногда прослоями песчаников. В верхней части разреза преобладают пески, в нижней – глины. Глины разноцветные, от шоколадных и кирпично–красных до зеленых, алевритистые, плотные. Пески и песчаники зеленовато-серые, мелкозернистые, слюдистые, глинистые.

Отложения баррема континентальные, не выдержаны по толщине. Общая толщина яруса колеблется от 365м до 421м. Общая толщина неокомского надъяруса изменяется от 454,2 до 528,0 м.

Аптский ярус -K1a. Отложения аптского яруса залегают на барреме трансгрессивно. В подошве яруса залегает небольшой мощности базальный горизонт песков. Выше базального горизонта отложения представлены глинами темно-серыми, почти черными, плотными, алевритистыми, слабо слюдистыми, местами карбонатными. Глины содержат включения обломков пелеципод, гастропод и мелких обуглившихся растительных остатков. Толщина аптских отложений от 64м до 114м.

Альбский ярус - K1al. Отложения альба подразделяются на три подъяруса: нижний, средний и верхний. Толщина яруса меняется от 512м до 635м.

Нижнеальбский подъярус-K1al1. В основании подъяруса залегает базальный горизонт песка зеленовато–серого, мелкозернистого, слабо уплотненного, с обуглившимися растительными остатками, толщиной порядка 30м. Выше залегают глины темно–серые, почти черные, плотные, алевритистые и карбонатные с включением растительного детрита. Толщина отложений подъяруса от 157м до 178м.

	ТОВАРИЩЕСТВО С ОГРАНИЧЕННОЙ ОТВЕТСТВЕННОСТЬЮ «КМГ ИНЖИНИРИНГ»		
Р-ОOS.02.2105 – 08/4(3)/1 – 31.12.2025	РАЗДЕЛ ОХРАНЫ ОКРУЖАЮЩУЮ СРЕДУ К РАБОЧЕМУ ПРОЕКТУ «АДМИНИСТРАТИВНОЕ ЗДАНИЕ ЦДНГ ПРОРВА»		стр. 44

Среднеальбский подъярус–K1aI2. Отложения представлены переслаиванием довольно мощных пачек песков и глин. В основании, в большинстве случаев, залегает тридцатиметровый пласт песка.

Пласты и пачки глин плохо коррелируются, границы отбиваются условно. Пески серые и светло–зеленовато–серые, мелкозернистые, слюдистые.

Глины темно–серые, песчано-алевритистые, плотные. Толщина среднего альба от 105м до 138м.

Верхнеальбский подъярус - K1aI3 сложен, в основном, песками с довольно частыми прослоями глин в нижней части разреза и редкими – в верхней части, иногда встречаются песчаники. Пески зеленовато–серые, мелкозернистые, слабоглинистые. Глины серые, темно–серые, реже зеленовато–серые, плотные. Песчаники серые, мелкозернистые, слюдистые, крепкие. Толщина отложений меняется от 236м до 268м.

Верхнемеловой отдел – K 2

Верхний отдел мела представлен отложениями сеноманского, турон-коньякского, сантонского, кампанского, маастрихтского и датского ярусов.

Сеноманский ярус - K2cm. Отложения сеноманского яруса представлены глинами темно–серыми, алевритовыми, в верхней части – карбонатными. Прослойки песков и песчаников имеют подчиненное значение.

Пески светло–серые, алевритовые, с мелкими растительными остатками. Встречается фауна аммонитов и пелеципод. Подошва яруса отбивается условно по верхней части песков верхнеальбского подъяруса.

Толщина сеноманского яруса от 73м до 84м.

Турон-коньякский ярус – K2t+cn. Отложения яруса представлены мергелями темно- и светло–серовато–зелеными, алевритово–глинистыми, плотными, местами крепкие, с включением пирита, с содержанием фауны фораминифер и пелеципод. Толщина турон-коньякского яруса от 44м до 58м.

Сантонский ярус - K2s. В верхней и нижней частях разреза сантон представлен мергелями, темно и светло – серовато – зелеными, плотными, иногда крепкими, с остатками фауны фораминифер и пелеципод.

В средней части разреза залегает белый писчий мел, рыхлый, местами плотный. Толщина сантонского яруса от 40м до 54м.

Кампанский ярус – K2cp. Отложения кампана представлены глинистыми мергелями темно–серовато-зелеными, плотными, крепкими. Встречаются редкие растительные остатки и включения пирита.


Толщина отложений от 124м до 146м.

Маастрихтский ярус – K2m. Разрез маастрихтского яруса представлен, в основном, белым писчим мелом. В нижней части встречаются прослойки мергеля темно–зеленого, плотного.

Толщина отложений от 128м до 168м.

Датский ярус - K2d. Отложения яруса в верхних и нижних частях разреза представлены мергелями темно-серыми с зеленоватым оттенком, плотными, крепкими, средняя часть - белым писчим мелом. Четкой границы между отложениями дата и маастрихта нет, поэтому подошва яруса отбивается условно. Толщина яруса меняется от 18м до 29м.

Общая толщина верхнемеловых отложений колеблется от 360,0 до 501,0м.

	<p align="center">ТОВАРИЩЕСТВО С ОГРАНИЧЕННОЙ ОТВЕТСТВЕННОСТЬЮ «КМГ ИНЖИНИРИНГ»</p>	
<p>P-OOS.02.2105 – 08/4(3)/1 – 31.12.2025</p>	<p align="center">РАЗДЕЛ ОХРАНЫ ОКРУЖАЮЩУЮ СРЕДУ К РАБОЧЕМУ ПРОЕКТУ «АДМИНИСТРАТИВНОЕ ЗДАНИЕ ЦДНГ ПРОРВА»</p>	<p align="right">стр. 45</p>

Палеогеновая система –Р

Палеогеновая система (Р) представлена отложениями нерасчлененного палеоцен – нижний эоцен, среднего и верхнего эоцена, нижнего олигоцена. Общая толщина палеогена колеблется от 204м до 322м.

Нерасчлененный палеоцен – нижний эоцен – Р1-Р21 представлен чередованием кирпично–красного мергеля с прослоями голубовато-серого известняка. Толщина отложений изменяется от 27м до 43м.

Средний эоцен – Р22 сложен мергелями с тонкими прослоями плотных глин. Мергели серовато–зеленые, местами буровато–зеленые. Встречаются прослой глинистых и углистых мергелей. Толщина среднего эоцена изменяется от 55 до 66м.

Нерасчлененный верхний эоцен – нижний олигоцен – Р23 – Р31. Разрез представлен глинами серовато–зелеными, известковистыми и неизвестковистыми, плотными, с редкими обуглившимися растительными остатками и обломками фауны. В нижней части разреза выделяется пачка мергелей серовато–зеленых, глинистых с отпечатками фауны, толщиной 40–50м. Толщина отложений верхнего эоцена-нижнего олигоцена изменяется от 167м до 213м.

Четвертичная система – Q

Четвертичные отложения залегают трансгрессивно на различных горизонтах нижнего олигоцена. В основании пласт песка желтовато–серого, глинистого. Выше залегают глины светло–зеленые, известковистые, вязкие, с небольшими прослоями песка желтовато–серого, глинистого.

Толщина отложений от 33м до 75м.

5.1 Прогнозирование воздействия добычи минеральных и сырьевых ресурсов на различные компоненты окружающей среды


Основными факторами воздействия на геологическую среду в процессе строительства является движение транспорта.

влияние движения автотранспорта при производстве планируемых работ состоит в нарушении почвообразующего субстрата, воздействии на рельеф, загрязнении почв при аварийных разливах ГСМ и другими нефтепродуктами.

Устойчивость геологической среды к различным видам воздействия на нее в процессе проведения работ не одинакова и зависит как от специфики работ, так и от длительности воздействия. Рассмотрим влияние передвижения автотранспорта в период строительства на геологическую среду.

Характер воздействия. Воздействие на геологическую среду будет наблюдаться как на верхние части геологической среды, через почво-грунты при передвижении специальной техники по площади работ и строительных работах, аварийных разливах опасных материалов. Кратковременный период работ в сочетании с небольшими объемами работ, которые не наносят значительного ущерба окружающей среде, характеризуют воздействие на геологическую среду как незначительное.

Уровень воздействия. Уровень воздействия – минимальный, так как проектируемые работы не могут вызвать необратимого нарушения целостности состояния горных пород.

	<p align="center">ТОВАРИЩЕСТВО С ОГРАНИЧЕННОЙ ОТВЕТСТВЕННОСТЬЮ «КМГ ИНЖИНИРИНГ»</p>	
<p>Р-ООС.02.2105 – 08/4(3)/1 – 31.12.2025</p>	<p align="center">РАЗДЕЛ ОХРАНЫ ОКРУЖАЮЩУЮ СРЕДУ К РАБОЧЕМУ ПРОЕКТУ «АДМИНИСТРАТИВНОЕ ЗДАНИЕ ЦДНГ ПРОРВА»</p>	<p align="right">стр. 46</p>


Природоохранные мероприятия. Разработка других природоохранных мероприятий не требуется, ввиду предусмотренных проектом инженерных решений при проведении работ.

Остаточные последствия. Пренебрежимо малые.

5.2 Природоохранные мероприятия

- обеспечение максимальной герметичности подземного и наземного оборудования;
- выполнение запроектированных противокоррозионных мероприятий;

Выводы: Воздействия на геологическую среду оценивается: в пространственном масштабе как **локальное**, во временном как **временное** и по интенсивности, как **умеренное**.

	ТОВАРИЩЕСТВО С ОГРАНИЧЕННОЙ ОТВЕТСТВЕННОСТЬЮ «КМГ ИНЖИНИРИНГ»		
Р-ОOS.02.2105 – 08/4(3)/1 – 31.12.2025	РАЗДЕЛ ОХРАНЫ ОКРУЖАЮЩУЮ СРЕДУ К РАБОЧЕМУ ПРОЕКТУ «АДМИНИСТРАТИВНОЕ ЗДАНИЕ ЦДНГ ПРОРВА»		стр. 47

6. ОЦЕНКА ВОЗДЕЙСТВИЯ НА ОКРУЖАЮЩУЮ СРЕДУ ОТХОДОВ ПРОИЗВОДСТВА И ПОТРЕБЛЕНИЯ

6.1 Виды и объемы образования отходов

Физические и юридические лица, в процессе хозяйственной деятельности которых образуются отходы, обязаны предусмотреть меры безопасного обращения с ними, соблюдать экологические и санитарно-эпидемиологические требования и выполнять мероприятия по их утилизации, обезвреживанию и безопасному удалению.

Согласно ст.335 Экологического Кодекса РК операторы объектов I и (или) II категорий, а также лица, осуществляющие операции по сортировке, обработке, в том числе по обезвреживанию, восстановлению и (или) удалению отходов, обязаны разрабатывать программу управления отходами в соответствии с правилами, утвержденными уполномоченным органом в области охраны окружающей среды.

Программа управления отходами для объектов I категории разрабатывается с учетом необходимости использования наилучших доступных техник в соответствии с заключениями по наилучшим доступным техникам, разрабатываемыми и утверждаемыми в соответствии с Экологическим Кодексом Республики Казахстан от 02.01.2021года № 400-VI ЗРК

Процесс строительства проектируемого объекта будет сопровождаться образованием различных видов отходов, временное хранение которых, транспортировка, захоронение или утилизация могут стать потенциальными источниками воздействия на различные компоненты окружающей среды.

При расчете объемов образования отходов в качестве справочной и нормативной литературы использовалась Методика разработки проектов нормативов предельного размещения отходов производства и потребления. Приложение № 16 к приказу Министра охраны окружающей среды Республики Казахстан от 18.04.2008 г. № 100-п.


Основными видами отходов производства и потребления в процессе строительно-монтажных работ будут являться:

- Промасленная ветошь;
- Тара из-под лакокрасочных материалов;
- Огарки сварочных электродов;
- Коммунальные отходы;
- Пищевые отходы.

6.2 Особенности загрязнения территории отходами производства и потребления (опасные свойства и физическое состояние отходов)

Промасленная ветошь (15 02 02*). Образуется в процессе использования тряпья для протирки механизмов, деталей, станков и машин. Уровень опасности промасленной ветоши – «Опасные отходы», промасленная ветошь относится к огнеопасным веществам, физическое состояние – твердое.

Отход не подлежит дальнейшему использованию.

	ТОВАРИЩЕСТВО С ОГРАНИЧЕННОЙ ОТВЕТСТВЕННОСТЬЮ «КМГ ИНЖИНИРИНГ»		
Р-ОOS.02.2105 – 08/4(3)/1 – 31.12.2025	РАЗДЕЛ ОХРАНЫ ОКРУЖАЮЩУЮ СРЕДУ К РАБОЧЕМУ ПРОЕКТУ «АДМИНИСТРАТИВНОЕ ЗДАНИЕ ЦДНГ ПРОРВА»		стр. 48

Собираются в специально отведенном месте временного хранения отходов. По мере накопления, не реже одного раза в шесть месяцев передаются специализированным организациям для дальнейших операций с ними.

Согласно п.1 статьи 336 Экологического Кодекса РК с мест накопления, все отходы Компании передаются во владение специализированным предприятиям, осуществляющие операции по их восстановлению или удалению на основании лицензии. Специализированная организация будет выбрана перед началом планируемых работ посредством тендера.

Тара из-под лакокрасочных материалов (08 01 11*) образуется в процессе осуществления покрасочных работ.

Отходы не подлежат дальнейшему использованию.

Уровень опасности– «Опасные отходы».

Собираются в специально отведенном месте временного хранения отходов. По мере накопления, не реже одного раза в шесть месяцев передаются специализированным организациям для дальнейших операций с ними.

Согласно п.1 статьи 336 Экологического Кодекса РК с мест накопления, все отходы Компании передаются во владение специализированным предприятиям, осуществляющие операции по их восстановлению или удалению на основании лицензии. Специализированная организация будет выбрана перед началом планируемых работ посредством тендера.

Огарки сварочных электродов (12 01 13). Твердые, нерастворимые, непожароопасные, невзрывоопасные, нелетучие, коррозионно и реакционно-неактивные отходы. Состав: марганец, оксид кремния, углерод, хром, молибден, железо.

Собираются в специально отведенном месте временного хранения отходов. По мере накопления, не реже одного раза в шесть месяцев передаются специализированным организациям для дальнейших операций с ними.


Согласно п.1 статьи 336 Экологического Кодекса РК с мест накопления, все отходы Компании передаются во владение специализированным предприятиям, осуществляющие операции по их восстановлению или удалению на основании лицензии. Специализированная организация будет выбрана перед началом планируемых работ посредством тендера.

Коммунальные отходы (20 03 01) – упаковочная тара продуктов питания, бумага, пищевые отходы будут собираться в контейнеры и вывозиться согласно договору со специализированной организацией, которая будет определена посредством проведения тендера перед началом планируемых работ.

Согласно Санитарным правилам «Санитарно-эпидемиологические требования к сбору, использованию, применению, обезвреживанию, транспортировке, хранению и захоронению отходов производства и потребления», утвержденным приказом Министра здравоохранения РК от 25 декабря 2020г №ҚР ДСМ-331/2020 срок хранения ТБО в контейнерах при температуре 0 °С и ниже допускается не более трех суток, при плюсовой температуре не более суток.

Отходы не подлежат дальнейшему использованию.

Согласно п.1 статьи 336 Экологического Кодекса РК с мест накопления, коммунальные отходы будут вывозиться специализированной организацией

	ТОВАРИЩЕСТВО С ОГРАНИЧЕННОЙ ОТВЕТСТВЕННОСТЬЮ «КМГ ИНЖИНИРИНГ»	
Р-ООС.02.2105 – 08/4(3)/1 – 31.12.2025	РАЗДЕЛ ОХРАНЫ ОКРУЖАЮЩУЮ СРЕДУ К РАБОЧЕМУ ПРОЕКТУ «АДМИНИСТРАТИВНОЕ ЗДАНИЕ ЦДНГ ПРОРВА»	стр. 49

согласно договору, специализированная организация будет выбрана перед началом планируемых работ посредством тендера.

Пищевые отходы (20 01 08) – упаковочная тара продуктов питания, пищевые отходы будут собираться в контейнеры и вывозиться согласно договору со специализированной организацией, которая будет определена посредством проведения тендера перед началом планируемых работ.

Согласно Санитарным правилам «Санитарно-эпидемиологические требования к сбору, использованию, применению, обезвреживанию, транспортировке, хранению и захоронению отходов производства и потребления», утвержденным приказом Министра здравоохранения РК от 25 декабря 2020г №ҚР ДСМ-331/2020 срок хранения ТБО в контейнерах при температуре 0 °С и ниже допускается не более трех суток, при плюсовой температуре не более суток.

Согласно п.1 статьи 336 Экологического Кодекса РК с мест накопления, все отходы Компании передаются во владение специализированным предприятиям, осуществляющие операции по их восстановлению или удалению на основании лицензии. Специализированная организация будет выбрана перед началом планируемых работ посредством тендера.

6.3. Виды и количество отходов производства и потребления

Расчет количества образования отходов

Промасленная ветошь

Расчет количества промасленной ветоши произведен согласно сметному расчету. Количество промасленной ветоши определяется по формуле:

$$N = M_o + M + W, \text{ т/год}$$

где:

N – количество промасленной ветоши, т;

M_o – поступающее количество ветоши, т;

M – содержание в ветоши масел, т;

$$M = 0,12 * M_o$$

W – содержание в ветоши влаги, т;

$$W = 0,15 * M_o$$

$$N = 0,024 + 0,12 * 0,024 + 0,15 * 0,024 = 0,0305 \text{ тонн}$$

Всего промасленной ветоши – 0,0305 тонн.

Тара из-под лакокрасочных материалов

Количество использованной тары лакокрасочных материалов определяется по формуле:

$$N = (\sum M_i \times n + \sum M_{ki} \times a_i) / 1000 \text{ т/год},$$

где:

M_i – масса i-го вида тары, 0,5 кг;

N – число видов тары;

M_{ki} – масса краски в i-й таре, 5 кг;

a_i – содержание остатков краски в таре в долях от M_{ki} (0,01-0,05).


	ТОВАРИЩЕСТВО С ОГРАНИЧЕННОЙ ОТВЕТСТВЕННОСТЬЮ «КМГ ИНЖИНИРИНГ»		
Р-ООС.02.2105 – 08/4(3)/1 – 31.12.2025	РАЗДЕЛ ОХРАНЫ ОКРУЖАЮЩУЮ СРЕДУ К РАБОЧЕМУ ПРОЕКТУ «АДМИНИСТРАТИВНОЕ ЗДАНИЕ ЦДНГ ПРОРВА»		стр. 50

Таблица 6.1- Образование тар из-под лакокрасочных материалов

Таблица 01. Справочные данные по лакокрасочным материалам								
№	Наименование	Наименование лакокрасочных материалов	Количество ЛКМ, т/год	Масса тары Мi, т (пустой), кг	Кол-во тары, п	Масса краски в таре Мki, т	ai содержание остатков краски в таре в долях от Мki (0,01-0,05)	Масса жестяной тары из-под ЛКМ, т
1	Строительно-монтажные работы	Грунтовка антикоррозионная ФЛ-03К ГОСТ 9109-81	0,003852	0,5	0,770	0,005	0,05	0,00039
		Грунтовка глифталевая, ГФ-021 СТ РК ГОСТ Р 51693-2003	0,01184783	0,5	2,370	0,005	0,05	0,00119
		Эмаль ХВ-124 ГОСТ 10144-89	0,016714	0,5	3,343	0,005	0,05	0,00167
		Эмаль эпоксидная ЭП-140	0,00018	0,5	0,000	0,005	0,05	0,00000025
		Грунтовка глифталевая, ГФ-0119 СТ РК ГОСТ Р 51693-2003	0,00312	0,5	0,000	0,005	0,05	0,000000250
Итого			0,03571		6,483			0,00324

Огарки сварочных электродов

Количество огарков сварочных электродов определяется по формуле:

$$N = M_{\text{ост}} \cdot Q, \text{ т/год},$$

где:

$M_{\text{ост}}$ – фактический расход электродов, т;

Q – остаток электрода, $Q = 0,015$ от массы электрода.

Таблица 6.2- Образование огарков сварочных электродов


№ п/п	Наименование	Марка электродов	Планируемый расход электродов, т	Количество огарков сварочных электродов, т
1	Строительно-монтажные работы	Электроды, d=4 мм, Э42 ГОСТ 9466-75	0,393929112	0,00591
		Электроды, d=4 мм, Э42 ГОСТ 9466-75	0,0306408	0,000460
		Электроды, d=4 мм, Э42А ГОСТ 9466-75	0,0064624	0,00010
		Электроды, d=4 мм, Э42А ГОСТ 9466-75	0,007755256	0,000116
		Электроды, d=4 мм, Э42А ГОСТ 9466-75	0,00625496	0,000094
		Электроды, d=4 мм, Э42А ГОСТ 9466-75	0,001430896	0,000021
		Электроды, d=5 мм, Э42 ГОСТ 9466-75	0,336	0,0050400
		Электроды, d=6 мм, Э42 ГОСТ 9466-75	0,00019656	0,0000029
Итого			0.78	0.01174

Коммунальные отходы

Норма образования бытовых отходов определяется с учетом удельных санитарных норм образования бытовых отходов на промышленных предприятиях – 0,3 м³/год на человека и средней плотности отходов, которая составляет – 0,25 т/м³.

Расчет образования твердо-бытовых отходов производится по формуле:

$$M = n \times q \times \rho, \text{ т/год},$$

	ТОВАРИЩЕСТВО С ОГРАНИЧЕННОЙ ОТВЕТСТВЕННОСТЬЮ «КМГ ИНЖИНИРИНГ»	
Р-ООС.02.2105 – 08/4(3)/1 – 31.12.2025	РАЗДЕЛ ОХРАНЫ ОКРУЖАЮЩУЮ СРЕДУ К РАБОЧЕМУ ПРОЕКТУ «АДМИНИСТРАТИВНОЕ ЗДАНИЕ ЦДНГ ПРОРВА»	стр. 51

где:

n – количество работающего персонала, чел.;

q – норма накопления ТБО, м³/чел*год;

p – плотность ТБО, т/м³.

Таблица 6.3 - Образование твердо-бытовых отходов

№	Наименование	Количество людей	Норма накопления на 1 чел., м ³ /год	Время работы, сут/год	Плотность ТБО, т/м ³	Количество ТБО, т/год
1	Строительно-монтажные работы	22	0,3	120	0,25	0,5425
Итого						0,5425

Пищевые отходы (20 01 08)

Норма образования отходов (N) рассчитывается, исходя из среднесуточной нормы накопления на 1 блюдо - 0,0001 м³, числа рабочих дней в году (n), числа блюд на одного человека (m) и числа работающих (z):


$$N = 0.0001 \cdot n \cdot m \cdot z, \text{ м}^3/\text{год},$$

Таблица 6.4 – Нормативы размещения отходов производства и потребления

№	Наименование	Количество людей	Норма накопления на 1 блюдо, м ³ /год	Время работы, сут/год	Число блюд на 1 чел	Количество пищевых отходов, т/год
1	Отходы производства и потребления	22	0,0001	120	6	0,0720
Итого						0,0720

Таблица 6.5 – Лимиты накопления отходов к проекту «Административное здание ЦДНГ Прорва» на 2026 год

Наименование отходов	Объем накопленных отходов на существующее положение, т/год	Лимит накопления, тонн/год
Всего:	-	0,6628
в т.ч. отходов производства	-	0,0483
отходов потребления	-	0,6145
Опасные отходы		
Промасленная ветошь (15 02 02*)	-	0,0305
Тара из-под краски (08 01 11*)	-	0,00601
Не опасные отходы		

	ТОВАРИЩЕСТВО С ОГРАНИЧЕННОЙ ОТВЕТСТВЕННОСТЬЮ «КМГ ИНЖИНИРИНГ»		
Р-ООС.02.2105 – 08/4(3)/1 – 31.12.2025	РАЗДЕЛ ОХРАНЫ ОКРУЖАЮЩУЮ СРЕДУ К РАБОЧЕМУ ПРОЕКТУ «АДМИНИСТРАТИВНОЕ ЗДАНИЕ ЦДНГ ПРОРВА»		стр. 52

Огарки сварочных электродов (12 01 13)	-	0,01174
Пищевые отходы (20 01 08)		0,0720
Коммунальные (твердо-бытовые) отходы (20 03 01)	-	0,5425

6.4. Рекомендации по управлению отходами

Отходы по мере образования собираются в отдельные контейнеры и хранятся на специально отведенных бетонированных площадках. По мере наполнения контейнеров отходы вывозятся на утилизацию и/или складирование.

Основные результаты работ по управлению отходами включают:

- 1) накопление отходов на месте их образования;
- 2) сбор отходов;
- 3) транспортировка отходов;
- 4) восстановление отходов;
- 5) удаление отходов;
- 6) вспомогательные операции;
- 7) проведение наблюдений за операциями по сбору, транспортировке, восстановлению и (или) удалению отходов;
- 8) деятельность по обслуживанию ликвидированных (закрытых, выведенных из эксплуатации) объектов удаления отходов.

Сбор, погрузка-разгрузка отходов при складировании выполняются механизированным способом при помощи погрузчиков и средств механизации. Места проведения погрузочно-разгрузочных работ оборудованы соответствующими знаками безопасности. Работы по загрузке-выгрузке отходов в автотранспортные средства осуществляются только на специально отведенных площадках, спланированных и имеющих твердое покрытие.


Работа механизмов и машин ведется в соответствии с инструкцией по технике безопасности.

Технически неисправные машины и механизмы не допускаются к работе. Также к работе не допускаются лица, не имеющие разрешения на обслуживание транспорта, погрузочно-разгрузочных машин и механизмов.

При транспортировке отходов обязательными требованиями являются соблюдение скоростного режима и правил ведения загрузки отходов в кузова и прицепы автотранспортных средств.

Мерами по предотвращению аварийных ситуаций являются:

- соблюдение требований и правил по технике безопасности погрузочно-разгрузочных работ;
- соблюдение правил эксплуатации транспортной и погрузочно-разгрузочной техники;
- наличие обученного персонала.

	ТОВАРИЩЕСТВО С ОГРАНИЧЕННОЙ ОТВЕТСТВЕННОСТЬЮ «КМГ ИНЖИНИРИНГ»		
Р-OOS.02.2105 – 08/4(3)/1 – 31.12.2025	РАЗДЕЛ ОХРАНЫ ОКРУЖАЮЩУЮ СРЕДУ К РАБОЧЕМУ ПРОЕКТУ «АДМИНИСТРАТИВНОЕ ЗДАНИЕ ЦДНГ ПРОРВА»		стр. 53

7. ОЦЕНКА ФИЗИЧЕСКИХ ВОЗДЕЙСТВИЙ НА ОКРУЖАЮЩУЮ СРЕДУ

7.1 Оценка возможного теплового, электромагнитного, шумового, воздействия и других типов воздействия

К вредным физическим воздействиям относятся:

производственный шум;
шум от автотранспорта;
вибрация;
электромагнитные излучения и пр.

Источником наибольшего физического воздействия является спецтехника, работающая на территории строительных площадок.

Производственная и другая деятельность человека приводит не только к химическому загрязнению биосферы. Все возрастающую роль в общем потоке негативных антропогенных воздействий приобретает влияние физических факторов на биосферу. Последнее связано с изменением физических параметров окружающей среды, то есть с их отклонением от параметров естественного фона. В настоящее время наибольшее внимание привлекают изменения электромагнитных и вибро-акустических условий в зоне промышленных объектов.

По данному проекту не предусматривается производственное оборудование, а выбранные материалы и конструкции не оказывают опасного или вредного воздействия на организм человека на всех заданных режимах работы и предусмотренных в условиях мобилизации, а также не создают пожаровзрывоопасные ситуации.

На объекте предусмотрены:


- уровни вибрации при работе техники (в пределах, не превышающих 63 Гц, ГОСТ 12.1.012-2004);
- обеспечение спецодеждой;
- стационарные газоанализаторы H₂S, метана;
- индивидуальные многофункциональные газоанализаторы H₂S, метана, O₂;
- Средства индивидуальной защиты.

Опасность действия статического электричества должна устраняться тем, что специальными мерами создается утечка электростатических зарядов, предотвращающая накопление энергии заряда выше уровня 0,4 А мин или создаются условия, исключающие возможность образования взрывоопасной концентрации.

Все ремонтные работы оборудования должны выполняться согласно «Правилам пожарной безопасности при проведении сварочных работ на объектах народного хозяйства», «Типовой инструкции при проведении огневых работ на взрывоопасных и взрывопожароопасных объектах» и др.

Производственный шум

Во время проектируемых работ на площадке источниками шумового воздействия на здоровье людей, непосредственно принимающих участие во время

	ТОВАРИЩЕСТВО С ОГРАНИЧЕННОЙ ОТВЕТСТВЕННОСТЬЮ «КМГ ИНЖИНИРИНГ»	
Р-ОOS.02.2105 – 08/4(3)/1 – 31.12.2025	РАЗДЕЛ ОХРАНЫ ОКРУЖАЮЩУЮ СРЕДУ К РАБОЧЕМУ ПРОЕКТУ «АДМИНИСТРАТИВНОЕ ЗДАНИЕ ЦДНГ ПРОРВА»	стр. 54

строительства, а также на флору и фауну, являются строительные машины и грузовой автотранспорт.

Интенсивность внешнего шума зависит от типа оборудования, его составной части, видов привода, режима работы и расстояния от места работы.

Снижение уровня звука от источника при беспрепятственном распространении происходит примерно на 3 Дб при каждом 2-х кратном увеличении расстояния, снижение пиковых уровней звука примерно на 6 Дб. Поэтому с увеличением расстояния происходит постепенное снижение среднего уровня звука.

При удалении от источника шума на расстояние до 200 м происходит быстрое затухание шума, при дальнейшем увеличении расстояния снижение уровня звука происходит медленнее. Также следует изменение уровня звука в зависимости от направления и скорости ветра, характера и состояния прилегающей территории, рельефа.

Нормативные документы устанавливают определенные требования к методам измерений и расчетов интенсивности шума в местах нахождения людей, допустимую интенсивность фактора и зависимость интенсивности от продолжительности воздействия шума. В соответствии с нормами для рабочих мест, в производственных помещениях считается допустимой шумовая нагрузка 80дБ.

Уровни шума должны быть рассмотрены исходя из следующих критериев:

- Защита слуха.
- Помехи для речевого общения и для работы.

Нормы, правила и стандарты:

- ГОСТ 12.1.003-83 + Дополнение №1 "Система стандартов безопасности труда. Шум. Общие требования безопасности".
- Гигиенические нормативы к физическим факторам, оказывающим воздействие на человека, утвержденные Приказ Министра здравоохранения Республики Казахстан от 16 февраля 2022 года № ҚР ДСМ-15.. Зарегистрирован в Министерстве юстиции Республики Казахстан 23 мая 2015 года № 11147.


Звуковое давление	$20 \log (p/p_0)$ в дБ, где: p – измеренное звуковое давление в паскалях p_0 – стандартное звуковое давление, равное $2 \cdot 10^{-5}$ паскалей.
Уровень звуковой мощности	$10 \log (W/W_0)$ в дБ, где: W – звуковая мощность в ваттах W_0 – стандартная звуковая мощность, равная 10-12 ватт.

Допустимые уровни шума на рабочих местах.

Предельно допустимые уровни звукового давления на рабочих местах и эквивалентные уровни звукового давления на промышленных объектах и на участках промышленных объектов приведены в таблице, ниже.

Таблица 7.1 - Предельно допустимые уровни шума на рабочих местах

[illegible]

	ТОВАРИЩЕСТВО С ОГРАНИЧЕННОЙ ОТВЕТСТВЕННОСТЬЮ «КМГ ИНЖИНИРИНГ»	
Р-OOS.02.2105 – 08/4(3)/1 – 31.12.2025	РАЗДЕЛ ОХРАНЫ ОКРУЖАЮЩУЮ СРЕДУ К РАБОЧЕМУ ПРОЕКТУ «АДМИНИСТРАТИВНОЕ ЗДАНИЕ ЦДНГ ПРОРВА»	стр. 56

Шум от автотранспорта

Внешний шум автомобилей принято измерять в соответствии «Допустимые уровни и методы измерений». Допустимые уровни внешнего шума автомобилей, действующие в настоящее время, применительно к условиям строительных работ, составляют: грузовые автомобили с полезной массой свыше 3,5т создают уровень звука – 89 дБ(А); грузовые –дизельные автомобили с двигателем мощностью 162 кВт и выше – 91 дБ(А).

В настоящее время средний допустимый уровень звука на дорогах различного назначения, в том числе местного, составляет 73 дБ(А). Эта величина зависит от ряда факторов, в том числе от технического состояния транспорта, дорожного покрытия, интенсивности движения, времени суток, конструктивных особенностей дорог и др.

В условиях планируемых строительных работ, будут преобладать кратковременные маршрутные линии. Использование автотранспорта для обеспечения работ, перевозки персонала, технических грузов и др. с учетом создания звуковых нагрузок, не будет превышать допустимых нормированных шумов – 80 дБ(А), а использование мероприятий по минимизации шумов при работах, даст возможность значительно снизить последние.

Снижение звукового давления на производственном участке может быть достигнуто при разработке специальных мероприятий по снижению звуковых нагрузок. К мероприятиям такого характера относятся: оптимизация и регулирование транспортных потоков; уменьшение, по мере возможности, движения грузовых автомобилей большой грузоподъемности и строительной техники; создание дорожных обходов; оптимизация работы технологического оборудования, использование звукопоглощающих материалов и индивидуальных средств защиты от шума.


Учитывая опыт строительства аналогичных объектов, уже на расстоянии нескольких десятков метров источники шума не оказывают негативного воздействия на строительный и обслуживающий персонал.

Вибрация

По своей физической природе вибрация тесно связана с шумом. Вибрация представляет собой колебания твердых тел или образующих их частиц. В отличие от звука вибрации воспринимаются различными органами и частями тела. При низкочастотных колебаниях вибрации воспринимаются отолитовым и вестибулярным аппаратом человека, нервными окончаниями кожного покрова, а вибрации высоких частот воспринимаются подобно ультразвуковым колебаниям, вызывая тепловое ощущение. Вибрация, подобно шуму, приводит к снижению производительности труда, нарушает деятельность центральной нервной системы, приводит к заболеваниям сердечно-сосудистой системы.

Вибрации возникают, главным образом, вследствие вращательного или поступательного движения неуравновешенных масс двигателя и механических систем машин.

Борьба с вибрационными колебаниями заключается в снижении уровня вибрации самого источника возбуждения. Для снижения вибрации, которая может возникнуть при работе техники и транспорта, предусмотрено: установление гибких

	ТОВАРИЩЕСТВО С ОГРАНИЧЕННОЙ ОТВЕТСТВЕННОСТЬЮ «КМГ ИНЖИНИРИНГ»	
Р-OOS.02.2105 – 08/4(3)/1 – 31.12.2025	РАЗДЕЛ ОХРАНЫ ОКРУЖАЮЩУЮ СРЕДУ К РАБОЧЕМУ ПРОЕКТУ «АДМИНИСТРАТИВНОЕ ЗДАНИЕ ЦДНГ ПРОРВА»	стр. 57

связей, упругих прокладок и пружин; сокращение времени пребывания в условиях вибрации; применение средств индивидуальной защиты.

Уровни вибрации (в пределах, не превышающих 63 Гц, согласно ГОСТ 12.1.012-2004) не могут причинить вреда здоровью человека и негативно отразиться на состоянии фауны.

Для смягчения этих воздействий предусматривается:

- применение производственного оборудования с низким уровнем шума;
- регулярное техническое обслуживание производственного оборудования и его эксплуатация в соответствии со стандартами изготовителей;
- установка вторичных глушителей выхлопа на дизельных двигателях.

Вибрацию вызывают неуравновешенные силовые воздействия, возникающие при работе различных машин и механизмов.

В зависимости от источника возникновения выделяют три категории вибрации:

- транспортная;
- транспортно – технологическая;
- технологическая.

При выборе машин и оборудования для проектируемого объекта, следует отдавать предпочтение кинематическим и технологическим схемам, которые исключают или максимально снижают динамику процессов, вызываемых ударами, резкими ускорениями и т.д.


Также для снижения вибрации необходимо устранение резонансных режимов работы оборудования, то есть выбор режима работы при тщательном учете собственных частот машин и механизмов.

Мероприятия по снижению физических и шумовых факторов в производстве

К мероприятиям такого характера относятся:

- оптимизация и регулирование транспортных потоков;
- уменьшение, по мере возможности, движения грузовых автомобилей большой грузоподъемности;
- создание дорожных обходов;
- оптимизация работы технологического оборудования, использование звукопоглощающих материалов и индивидуальных средств защиты от шума.

Исследованиями воздействия шума и искусственного освещения на поведение птиц и млекопитающих установлено, что они довольно быстро привыкают к новым звукам или свету и вызывают озабоченность или испуг только при возникновении нового шума, а затем через короткий промежуток времени возвращаются к своей нормальной деятельности. Воздействие физических факторов на наземную фауну оценивается в пространственном масштабе как локальное, во временном масштабе как постоянное и по величине воздействия как незначительные.

	ТОВАРИЩЕСТВО С ОГРАНИЧЕННОЙ ОТВЕТСТВЕННОСТЬЮ «КМГ ИНЖИНИРИНГ»	
Р-OOS.02.2105 – 08/4(3)/1 – 31.12.2025	РАЗДЕЛ ОХРАНЫ ОКРУЖАЮЩУЮ СРЕДУ К РАБОЧЕМУ ПРОЕКТУ «АДМИНИСТРАТИВНОЕ ЗДАНИЕ ЦДНГ ПРОРВА»	стр. 58

Учитывая низкую численность и плотность населения животных в районах работ и отсутствие мест обитания высокой чувствительности, воздействие на наземную фауну от физического присутствия оценивается в пространственном масштабе как локальное, во временном масштабе как постоянное и по величине воздействия как незначительное.

Радиационная безопасность

Радиоактивным загрязнением считается повышение концентраций естественных или природных радионуклидов сверх установленных санитарно-гигиенических нормативов - предельно допустимых концентраций (ПДК) в окружающей среде (почве, воде, воздухе) и предельно допустимых уровней (ПДУ) излучения, а также сверхнормативные содержания радиоактивных элементов в материалах, на поверхности технологического оборудования и в отходах промышленных производств.

Общая расчетная годовая доза облучения людей от различных природных источников радиации в районах с нормальным радиационным фоном составляет до 2,2 мЗв, что эквивалентно уровню радиоактивности окружающей среды до 16 мкР/час. С учетом дополнительных «техногенных» источников радиации (радионуклиды в материалах, минеральные удобрения, энергетические объекты, глобальные выпадения искусственных радионуклидов при ядерных испытаниях, радиоизотопы, рентгенодиагностика и др.) индивидуальные среднегодовые дозы облучения населения за счет всех источников определены в размере 60 мкР/час.

Мощность смертельной дозы для млекопитающих - 100 Рентген, что соответствует поглощенной энергии излучения 5 Джоулей на 1 кг веса.


Радиационная безопасность обеспечивается соблюдением действующих «Санитарно-эпидемиологических требований к обеспечению радиационной безопасности», утвержденным приказом и.о. Министра здравоохранения Республики Казахстан РК от 15 декабря 2020 года №ҚР ДСМ-275/2020 и других республиканских и отраслевых нормативных документов.

Основные требования радиационной безопасности предусматривают:

- исключение всякого необоснованного облучения населения и производственного персонала предприятий;
- непревышение установленных предельных доз радиоактивного облучения;
- снижение дозы облучения до возможно низкого уровня.

В настоящее время используются следующие единицы измерения радиоактивности:

- мкР/час - микроРентген в час, мощность экспозиционной дозы (МЭД) рентгеновского или гамма-излучения, миллионная доля единицы радиоактивности - 1 Рентген в час; за 1 час облучения с МЭД равной 1000 мкР/час человек получает дозу, равную 1000 мкР или 1 миллирентгену;
- мЗв - миллизиверт; эквивалентная доза поглощенного излучения, тысячная доля Зиверта. 1 Зиверт = 1 Джоуль на 1 кг биологической ткани и условно сопоставим с дозой, равной 100 Рентген в час;
- Бк - Беккерель; единица активности источника излучения, равная 1 распаду в секунду;

	ТОВАРИЩЕСТВО С ОГРАНИЧЕННОЙ ОТВЕТСТВЕННОСТЬЮ «КМГ ИНЖИНИРИНГ»	
P-OOS.02.2105 – 08/4(3)/1 – 31.12.2025	РАЗДЕЛ ОХРАНЫ ОКРУЖАЮЩУЮ СРЕДУ К РАБОЧЕМУ ПРОЕКТУ «АДМИНИСТРАТИВНОЕ ЗДАНИЕ ЦДНГ ПРОРВА»	стр. 59

- Кюри - единица активности, равная $3,7 \times 10^{10}$ распадов секунду (эквивалентно активности 1 грамма радия, создающего на расстоянии 1 см мощность дозы 8400 Рентген в час.

В качестве основного критерия оценки радиозоэкологического состояния принят уровень мощности экспозиционной дозы (МЭД) гамма-излучения 60 мкР/час, создающий дозовые нагрузки более 5 мЗв/год. Дозовая нагрузка на население не более 5 мЗв/год регламентирована также.

При выделении природных радиоактивных аномалий, обусловленных породными комплексами геологических образований с повышенными концентрациями естественных радионуклидов, необходимо также учесть возможность использовать их как местные материалы, содержания радионуклидов в которых регламентируются соответствующими санитарно-гигиеническими нормативами.

Электромагнитные излучения

Источниками электромагнитных полей являются атмосферное электричество, космические лучи, излучение солнца, а также искусственные источники: различные генераторы, трансформаторы, антенны, лазерные установки, микроволновые печи, мониторы компьютеров и т.д. На предприятиях источниками электромагнитных полей промышленной частоты являются высоковольтные линии электропередач (ЛЭП), измерительные приборы, устройства защиты и автоматики, соединительные шины и др. Основными источниками излучения ЭМП в окружающую среду служат антенные системы радиолокационных станций (РЛС), радио- и теле-радиостанций, в том числе, систем мобильной радиосвязи и воздушные линии электропередачи.

Оценка воздействия МП на человека производится на основании двух параметров -интенсивности и времени (продолжительности) воздействия.

Интенсивность воздействия МП определяется напряженностью (Н) или магнитной индукцией (В) (их эффективными значениями). Напряженность МП выражается в А/м (кратная величина кА/м); магнитная индукция в Тл (дольные величины мТл, мкТл, нТл). Индукция и напряженность МП связаны следующим соотношением:


$$B = m_0 \cdot H,$$

где: $m_0 = 4 \cdot \pi \cdot 10^{-7}$ Гн/м - магнитная постоянная. Если измеряется в мкТл, то $1 \text{ (А/м)} = 1,25 \text{ (мкТл)}$.

Продолжительность воздействия (Т) измеряется в часах (ч).

Предельно допустимые уровни (ПДУ) МП устанавливаются в зависимости от времени превышения персонала для условий общего (на все тело) и локального (на конечности) воздействия.

Время	Допустимые уровни МП, Н(А/м)/В(мкТл)	
	общем	локальном
<1	1600/2000	6400/8000
2	800/1000	3200/4000
4	400/500	1600/2000
8-	80/100	800/1000

	ТОВАРИЩЕСТВО С ОГРАНИЧЕННОЙ ОТВЕТСТВЕННОСТЬЮ «КМГ ИНЖИНИРИНГ»		
Р-ООС.02.2105 – 08/4(3)/1 – 31.12.2025	РАЗДЕЛ ОХРАНЫ ОКРУЖАЮЩУЮ СРЕДУ К РАБОЧЕМУ ПРОЕКТУ «АДМИНИСТРАТИВНОЕ ЗДАНИЕ ЦДНГ ПРОРВА»	стр. 60	

Обеспечение защиты работающих от неблагоприятного влияния МП осуществляется путем проведения организационных и технических мероприятий.

Участки производственной зоны с уровнями, превышающими ПДУ, должны быть обозначены специальными предупредительными знаками с расшифровкой: «Осторожно! Магнитное поле!».

На производствах, где работающие подвергаются воздействию электромагнитных полей промышленной частоты (ЭМП ПЧ), используются три основных принципа:

1. Защита временем

Регламентация продолжительности рабочего дня (рациональный режим труда и отдыха) с сокращением его в случаях возрастания интенсивности фактора. Определение маршрута перемещений, ограничивающего контакт с источниками в рабочей зоне.

2. Защита расстоянием

Для населения эта защита обеспечивается за счет принципа защиты расстоянием. В этом плане для воздушных линий электропередачи (ЛЭП) устанавливаются защитные зоны, размеры которых в зависимости от напряжения ЛЭП составляют:

Напряжение, кВ	<20	35	ПО	150-220	330-500	750	1150
Размер	10	15	20	25	30	40	55


Указанные расстояния считаются в обе стороны ЛЭП от проекции крайних проводов.

В пределах защитных зон от электромагнитного загрязнения запрещается:

- размещать жилые и общественные здания, площадки для стоянки и остановки всех видов транспорта, машин и механизмов, предприятия по обслуживанию автомобилей, склады нефти и нефтепродуктов, автозаправочные станции;
- устраивать всякого рода свалки;
- устраивать спортивные площадки, площадки для игр, стадионы, рынки, проводить любые мероприятия, связанные с большим скоплением людей, незанятых выполнением разрешенных в установленном порядке работ.

Защита с помощью коллективных или индивидуальных средств защиты.

Коллективные средства защиты подразделяют на стационарные и передвижные (переносные). Стационарные экраны могут представлять собой заземленные металлические конструкции (щитки, козырьки, навесы - сплошные или сетчатые), размещаемые в зоне действия ЭП ПЧ на работающих, а в ряде случаев и в зоне жилой застройки для защиты населения (чаще всего от воздействия ВЛ). Передвижные (переносные) средства защиты представляют собой различные виды съемных экранов для использования на рабочих местах. Основным индивидуальным средством защиты от ЭП ПЧ являются индивидуальные

	ТОВАРИЩЕСТВО С ОГРАНИЧЕННОЙ ОТВЕТСТВЕННОСТЬЮ «КМГ ИНЖИНИРИНГ»		
Р-ООС.02.2105 – 08/4(3)/1 – 31.12.2025	РАЗДЕЛ ОХРАНЫ ОКРУЖАЮЩУЮ СРЕДУ К РАБОЧЕМУ ПРОЕКТУ «АДМИНИСТРАТИВНОЕ ЗДАНИЕ ЦДНГ ПРОРВА»		стр. 61

экранирующие комплексы с разной степенью защиты. Такие средства используются крайне редко и в основном при ремонтных работах на ВЛ.

Вывод:

Для предотвращения неблагоприятного воздействия физических факторов на рабочий персонал во время строительства следует предусмотреть все необходимые мероприятия.

В результате проводимых работ уровни физических воздействий очень малы, в особенности они проявляются в шумовом воздействии от спецтехники и оборудования. В отношении защиты от шума выполняются требования соответствующих нормативов, принимаются все необходимые меры к их обеспечению.

Внешним источникам шума является транспорт, передвигающийся по территории. Внутренний источник – работающие механизмы. Для защиты помещений от внешних и внутренних источников шума предусмотрены следующие мероприятия:

- столярные изделия (окна и двери) выполняются с уплотняющими прокладками.
- отделка помещений акустическими материалами.

Эти и другие мероприятия позволяют достичь нормативных уровней звукового давления.


7.2 Характеристика радиационной обстановки в районе работ

Радиационная обстановка в каждой географической точке складывается под влиянием естественного радиационного фона и излучения от техногенных объектов. Природный радиационный фон складывается под влиянием следующих факторов: космического излучения, излучения космогенных радионуклидов, образующихся в атмосфере Земли под воздействием высокоэнергетического космического излучения и излучения природных радионуклидов, содержащихся в биосфере.

Общая расчетная годовая доза облучения людей от различных природных источников радиации в районах с нормальным радиационным фоном составляет до 2,2 мЗв, что эквивалентно уровню радиоактивности окружающей среды до 16 мкР/час. С учетом дополнительных «техногенных» источников радиации (радионуклиды в строительных материалах, минеральные удобрения, энергетические объекты, глобальные выпадения искусственных радионуклидов при ядерных испытаниях, радиоизотопы, рентгенодиагностика и др.) индивидуальные среднегодовые дозы облучения населения за счет всех источников определены в размере 60 мкР/час.

Основными природными источниками облучения на месторождениях нефти и газа могут быть:

- промысловые воды, содержащие природные радионуклиды;
- загрязненные природными радионуклидами территории;
- отложения солей с высоким содержанием природных радионуклидов на технологическом оборудовании;

	ТОВАРИЩЕСТВО С ОГРАНИЧЕННОЙ ОТВЕТСТВЕННОСТЬЮ «КМГ ИНЖИНИРИНГ»		
P-OOS.02.2105 – 08/4(3)/1 – 31.12.2025	РАЗДЕЛ ОХРАНЫ ОКРУЖАЮЩУЮ СРЕДУ К РАБОЧЕМУ ПРОЕКТУ «АДМИНИСТРАТИВНОЕ ЗДАНИЕ ЦДНГ ПРОРВА»	стр. 62	

- производственные отходы с повышенным содержанием природных радионуклидов;
- загрязненные природными радионуклидами транспортные средства и технологическое оборудование;
- технологические процессы, связанные с распылением воды с высоким содержанием природных радионуклидов;
- технологические участки, в которых имеются значительные эффективные площади испарений (открытые хранилища и поля испарений, места утечек продукта и технологических вод, резервуары и хранилища продукта), и возможно интенсивное испарение отдельных фракций нефти, аэрация воды.

Суммарная эффективная доза производственного облучения работников формируется за счет внешнего облучения гамма-излучением природных радионуклидов и внутреннего облучения при ингаляционном поступлении изотопов радона и их короткоживущих дочерних продуктов и долгоживущих природных радионуклидов с производственной пылью.

Критерии оценки радиационной ситуации


Согласно закону РК от 23 апреля 1998г №219-1 «О радиационной безопасности населения» (с изменениями и дополнениями по состоянию на 25.02.2021 г.) основными принципами обеспечения радиационной безопасности являются:

- принцип нормирования – не превышение допустимых пределов индивидуальных доз облучения граждан от всех источников ионизирующего излучения;
- принцип обоснования – запрещение всех видов деятельности по использованию источников ионизирующего излучения, при которых полученная для человека и общества польза не превышает риск возможного вреда, причиненного дополнительным к естественному фону облучением;
- принцип оптимизации – поддержание на возможно низком и достижимом уровне с учетом экономических и социальных факторов индивидуальных доз облучения и числа облучаемых лиц при использовании любого источника ионизирующего излучения;
- принцип аварийной оптимизации – форма, масштаб и длительность принятия мер в чрезвычайных (аварийных) ситуациях должны быть оптимизированы так, чтобы реальная польза уменьшения вреда здоровью человека была максимально больше ущерба, связанного с ущербом от осуществления вмешательства.

В производственных условиях для защиты от природного облучения предусмотрены следующие нормы:

Эффективная доза облучения природными источниками излучения всех работников, включая персонал, в производственных условиях не должна превышать 5 мЗв в год. Средние значения радиационных факторов в течение года, соответствующие при монофакторном воздействии эффективной дозе 5 мЗв за год при продолжительности работы 2000 час/год, средней скорости дыхания 1,2 м³/час, составляют:

- мощность эффективной дозы гамма-излучения на рабочем месте – 2,5 мкЗв/час;

	ТОВАРИЩЕСТВО С ОГРАНИЧЕННОЙ ОТВЕТСТВЕННОСТЬЮ «КМГ ИНЖИНИРИНГ»		
Р-OOS.02.2105 – 08/4(3)/1 – 31.12.2025	РАЗДЕЛ ОХРАНЫ ОКРУЖАЮЩУЮ СРЕДУ К РАБОЧЕМУ ПРОЕКТУ «АДМИНИСТРАТИВНОЕ ЗДАНИЕ ЦДНГ ПРОРВА»		стр. 63

- удельная активность в производственной пыли урана-238, находящегося в радиоактивном равновесии с членами своего ряда - $40/f$, кБк/кг, где f - среднегодовая общая запыленность в зоне дыхания, мг/м³;

- удельная активность в производственной пыли тория-232, находящегося в радиоактивном равновесии с членами своего ряда - $27/f$, кБк/кг.

Мероприятия по радиационной безопасности

Общеизвестно, что природные органические соединения, в том числе нефть и газ, являются естественными активными сорбентами радиоактивных элементов. Их накопление в нефти, газоконденсате, пластовых водах является закономерным геохимическим процессом. Поэтому проектом предусматриваются следующие мероприятия по радиационной безопасности:

- Проведение замеров радиационного фона на территории месторождения (по плану мониторинга).

- Ежемесячный отбор проб пластового флюида, бурового раствора, шлама для определения концентрации в них радионуклидов.

- Проведение инструктажа обслуживающего персонала о правилах и режиме работы в случае обнаружения пластов (вод) с повышенным уровнем радиоактивности.

- Объектами постоянного радиометрического контроля должны быть места хранения нефти и ее транспорта, бурильные трубы.


- В случае обнаружения пластов с повышенной радиоактивностью, необходимо: получить разрешение уполномоченных органов на дальнейшее углубление скважины; вокруг буровой обозначить санитарно-защитную зону.

- Проведение замеров удельной и эффективной удельной активности природных радионуклидов в производственных отходах.

- Определение мощности дозы гамма-излучения, содержащихся в производственных отходах природных радионуклидов на расстоянии 0,1 метра от поверхности отходов и на рабочих местах (профессиональных маршрутах).

- В случае, когда мощность эквивалентной дозы радионуклидов в нефти, конденсате и пластовых водах превысит 0,03 мБер/час, рабочие места на буровой оборудуются в соответствии с «Санитарно-эпидемиологические требования к обеспечению радиационной безопасности», Приказ Министра здравоохранения Республики Казахстан от 15 декабря 2020 года № ҚР ДСМ-275/2020.

- С обязательным оформлением санитарных паспортов на право производства с радиоактивными веществами соответствующего класса.

	ТОВАРИЩЕСТВО С ОГРАНИЧЕННОЙ ОТВЕТСТВЕННОСТЬЮ «КМГ ИНЖИНИРИНГ»		
Р-OOS.02.2105 – 08/4(3)/1 – 31.12.2025	РАЗДЕЛ ОХРАНЫ ОКРУЖАЮЩУЮ СРЕДУ К РАБОЧЕМУ ПРОЕКТУ «АДМИНИСТРАТИВНОЕ ЗДАНИЕ ЦДНГ ПРОРВА»		стр. 64

8. ОЦЕНКА ВОЗДЕЙСТВИЙ НА ЗЕМЕЛЬНЫЕ РЕСУРСЫ И ПОЧВЫ

8.1 Характеристика современного состояния почвенного покрова в зоне воздействия планируемого объекта

Описываемая территория по почвенно-географическому районированию относится к Прикаспийской провинции подзоны бурых почв северной пустыни. Аридность климатических условий территории, широкое распространение засоленных почвообразующих пород обуславливают низкую гумусированность почв, слабую выщелоченность от карбонатов и легкорастворимых солей, повышенную щелочность почвенных растворов и широкое проявление процессов солонцевания почв.

Почвы района обладают низким агроэкологическим потенциалом, непригодны для земледелия без орошения и могут использоваться только в качестве малопродуктивных пастбищных земель. Отсутствие задернованности поверхностных горизонтов, слабая гумусированность и засоленность почв определяют их низкую природную устойчивость и легкую ранимость под влиянием антропогенных воздействий.

Мониторинг почвенного покрова

Мониторинг почв на месторождении является составной частью системы производственного мониторинга окружающей среды и проводится с целью:

- своевременного получения достоверной информации о воздействии объектов месторождений на почвенный покров;
- оценка прогноза и разработка рекомендаций по предупреждению и устранению негативных последствий техногенного воздействия нефтедобычи на природные комплексы, рациональному использованию и охране почв.

Непосредственно наблюдения за динамикой изменения свойств почв осуществляются на *стационарных экологических площадках* (СЭП), на которых проводятся многолетние периодические наблюдения за комплексом показателей свойств почв. Эти наблюдения обеспечивают выявление изменений направленности протекающих процессов и свойств, определяющих экологическое состояние почв; выявления тенденций и динамики изменений, структуры и состава почвенно-растительных экосистем под влиянием действия природных и антропогенных факторов.

Проводимый экологический мониторинг осуществляет контроль состояния почв с целью сохранения их ресурсного потенциала, обеспечения экологической безопасности производства, условий проживания и ведения трудовой деятельности персонала.

На месторождении Западная Прорва проводились наблюдения за состоянием почв. Результаты анализов проб почвы приведены в таблице 8.1.


	ТОВАРИЩЕСТВО С ОГРАНИЧЕННОЙ ОТВЕТСТВЕННОСТЬЮ «КМГ ИНЖИНИРИНГ»		
P-OOS.02.2105 – 08/4(3)/1 – 31.12.2025	РАЗДЕЛ ОХРАНЫ ОКРУЖАЮЩУЮ СРЕДУ К РАБОЧЕМУ ПРОЕКТУ «АДМИНИСТРАТИВНОЕ ЗДАНИЕ ЦДНГ ПРОРВА»	стр. 65	

Таблица 8.1 - Результаты проб почвы, отобранных на месторождении Прорва

Наименование точки отбора	Медь*, мг/кг	Цинк*, мг/кг	Свинец**, мг/кг	Никель*, мг/кг	Массовая доля нефтепродуктов, мг/кг
Месторождение Прорва					
1-ое полугодие					
СЭП 1	0,203	<5,0	4,688	0,106	122,2
СЭП 2	0,412	<5,0	5,605	0,062	193,0
2-ое полугодие					
СЭП 1	0,072	<5,0	4,096	<2,5	181,0
СЭП 2	0,175	0,907	5,812	0,114	157,9
Предельно допустимых концентраций (мг/кг)	3,0	23,0	32,0	4,0	не нормируется
Наличие превышений	не превышает	не превышает	не превышает	не превышает	-

Анализ полученных данных показал, что в отчетном периоде превышения предельно-допустимых концентраций в почве по наблюдаемым компонентам на территории СЭП НГДУ «Жылоймунайгаз» не наблюдается.

8.2 Характеристика ожидаемого воздействия на почвенный покров

В данном проекте приводится характеристика антропогенных факторов (физических и химических) воздействия на почвенный покров и почвы, связанных с реализацией данного проекта.

Антропогенные факторы воздействия выделяются в две большие группы:

- физические;
- химические.

Воздействие физических факторов в большей степени характеризуется механическим воздействием на почвенный покров (движение автотранспорта, строительство).


К химическим факторам воздействия можно отнести: хоз-бытовыми стоками, бытовыми и производственными отходами, при аварийных (случайных) разливах ГСМ.

Физические факторы

Автотранспорт. Наибольшая степень деградации почвенного покрова территории может быть вызвана развитием густой сети полевых дорог при проведении работ на изучаемой площади: ГСМ и др., ежедневная доставка рабочего персонала из вахтового поселка.

При дорожной дигрессии изменениям подвержены все компоненты экосистем - растительность, почвы и даже литогенная основа. При этом происходит частичное или полное уничтожение растительности, разрушение почвенных горизонтов, их распыление и уплотнение.

Степень нарушенности будет зависеть от интенсивности нагрузок и внутренней устойчивости экосистем. Оценка таких нарушений может производиться с позиций оценки транспортного типа воздействий, как по площади производимых нарушений, так и по степени воздействия. При этом, как правило, учитываются состояние почвенных горизонтов, их мощность, уплотнение,

	ТОВАРИЩЕСТВО С ОГРАНИЧЕННОЙ ОТВЕТСТВЕННОСТЬЮ «КМГ ИНЖИНИРИНГ»		
Р-OOS.02.2105 – 08/4(3)/1 – 31.12.2025	РАЗДЕЛ ОХРАНЫ ОКРУЖАЮЩУЮ СРЕДУ К РАБОЧЕМУ ПРОЕКТУ «АДМИНИСТРАТИВНОЕ ЗДАНИЕ ЦДНГ ПРОРВА»		стр. 66

структура, глубина вреза колеи, проявление процессов дефляции и водной эрозии. При более детальной оценке могут привлекаться материалы лабораторных анализов определения физико-химических свойств почв. В этом случае показателями деградации почв могут служить данные об уменьшении запасов гумуса, изменении реакции почвенного раствора, увеличении содержания легкорастворимых солей и карбонатов, а также данные об ухудшении водно-физических свойств. Оценка роли дорожной дигрессии производится, как правило, по пятибалльной качественно-количественной шкале.

В научно-методических рекомендациях по мониторингу земель предлагается оценивать степень разрушения почвенного покрова по глубине нарушений следующим образом:


- слабая степень – глубина разрушения до 5 см;
- средняя степень – глубина разрушения 6-10 см;
- сильная степень – глубина разрушения 11-15 см;
- очень сильная степень – глубина разрушения более 15 см.

Дорожная дигрессия проявляется, прежде всего, в деформации почвенного профиля. Удельное сопротивление почв деформациям находится в прямой зависимости от их генетических свойств. При этом очень важное значение имеют показатели механического состава, влажности, содержание водопрочных агрегатов и тонкодисперсного материала. При прочих равных условиях устойчивость почв к техногенным нарушениям возрастает от почв пустынь к степным и от почв легкого механического состава к глинистым и тяжелосуглинистым. При усилении нагрузок в верхних гумусовых горизонтах, находящихся в иссушенном состоянии, может полностью разрушаться структура почвенных агрегатов. Почвенная масса приобретает раздельно частичное пылеватое сложение. Уплотнение перемещается в более глубокие горизонты. В результате, на нарушенной площади, формируются почвы с измененными по отношению к исходным морфологическими, химическими и биологическими свойствами.

Большая часть почв пустынных территорий по своим физико-химическим свойствам обладает относительной неустойчивостью к антропогенным нагрузкам. Они не имеют плотного дернового горизонта, их поверхность слабо защищена растительностью, в то же время больший период времени в году они находятся в сухом состоянии, что увеличивает их подверженность к внешним физическим воздействиям.

В случаях, когда почва находится в сухом состоянии, воздействие ходовых частей автотракторной техники проникает на значительную глубину, песчаная масса приходит в движение. Следы нарушений в песчаных массивах приводят к процессам обарханизации и развитию значительных очагов незакрепленных песков с полной деградацией растительности.

Устойчивость почв, как и экосистем в целом, при равных механических нагрузках, зависит от совокупности их морфогенетических и физико-химических характеристик, а также ведущих процессов, протекающих в них. Это, прежде всего механический состав почв, наличие плотных генетических горизонтов, степень покрытия поверхности почв растительностью, задернованность поверхностных горизонтов, содержание гумуса, наличие в профиле, особенно в поверхностных горизонтах, легкорастворимых солей и гипса, состав поглощенных катионов,

	ТОВАРИЩЕСТВО С ОГРАНИЧЕННОЙ ОТВЕТСТВЕННОСТЬЮ «КМГ ИНЖИНИРИНГ»	
Р-ООС.02.2105 – 08/4(3)/1 – 31.12.2025	РАЗДЕЛ ОХРАНЫ ОКРУЖАЮЩУЮ СРЕДУ К РАБОЧЕМУ ПРОЕКТУ «АДМИНИСТРАТИВНОЕ ЗДАНИЕ ЦДНГ ПРОРВА»	стр. 67

прочность почвенной структуры, характер увлажнения (тип водного режима). Часто на роль ведущего фактора, определяющего устойчивость почв к механическим антропогенным воздействиям, выходит водный режим, выражающийся в характере их увлажнения.

Механические нарушения почв


Механические нарушения почв выражаются в уничтожении плодородных верхних горизонтов, разрушении их структурного состояния и переуплотнении, изменении микрорельефа местности (ямы, канавы, отвалы, выбросы, колеи дорог). Вид и степень деградации почвенного покрова при антропогенных воздействиях, в первую очередь, определяется комплексом морфогенетических и физико-химических свойств почв, обусловленных биоклиматическими и геоморфологическими условиями почвообразования (механический состав почв; наличие плотных генетических горизонтов: коркового, солонцового; задернованность и гумусированность поверхностных горизонтов; состав поглощенных катионов; содержание водопрочных агрегатов, тип водного режима и пр.). Чем выше уровень естественного плодородия почв, тем более устойчивы их экологические функции по отношению к антропогенному прессу. Исследования показывают, что допустимые уровни антропогенных нагрузок значительно выше на хорошо гумусированных структурных почвах, чем на малогумусных бесструктурных.

Проведенные почвенные исследования в пределах исследуемых участков (изучение фондовых материалов, обобщение аналитических данных и данных полевых исследований) позволяют сделать вывод о низких естественных показателях буферности почв обследованной территории. В этой связи для данной территории определяющими критериями устойчивости почв к антропогенезу являются механический состав, особенности водного режима и распределения солей по профилю.

По данным многих исследователей влияние механического состава на удельное сопротивление почв является определяющим. Согласно «Научно-методическим указаниям по мониторингу земель Республики Казахстан», по содержанию частиц физической глины (фракции менее 0,01 мм) степень устойчивости почв к антропогенному воздействию механического характера определяется показателями: более 20% – сильная, 10-20% – средняя, менее 10% – слабая.

Почвы обследованной территории по гранулометрическому составу, в основном, слабосуглинистые. Лишь небольшой участок относится к глинистым. Такие почвы отличаются довольно невысокой устойчивостью к механическим воздействиям.

Другим не менее важным внешним фактором, определяющим характер воздействия, является ветровая активность. Работа на участках с почвами легкого механического состава весной в период наибольшей эоловой активности может сопровождаться резким усилением процессов дефляции.

	<p align="center">ТОВАРИЩЕСТВО С ОГРАНИЧЕННОЙ ОТВЕТСТВЕННОСТЬЮ «КМГ ИНЖИНИРИНГ»</p>	
<p>Р-OOS.02.2105 – 08/4(3)/1 – 31.12.2025</p>	<p align="center">РАЗДЕЛ ОХРАНЫ ОКРУЖАЮЩУЮ СРЕДУ К РАБОЧЕМУ ПРОЕКТУ «АДМИНИСТРАТИВНОЕ ЗДАНИЕ ЦДНГ ПРОРВА»</p>	<p align="right">стр. 68</p>

Химические факторы

Основными потенциальными факторами химического загрязнения почвенного покрова на территории проведения работ являются:

- загрязнение в результате газопылевых осадений из атмосферы;
- загрязнение отходами строительства;

По масштабам воздействия все виды химического загрязнения почв относятся к точечным.

Загрязнение почв в результате газопылевых осадений из атмосферы пропорционально объемам газопылевых выбросов и концентрации в них веществ-загрязнителей. Источниками этого вида загрязнения являются все источники выбросов, охарактеризованные в разделе «Оценка воздействия на атмосферный воздух» данного проекта. В силу временного характера, периодичности их действия, сравнительно низкой интенсивности выбросов и благоприятных для рассеивания метеоклиматических условий, воздействие на почвенный покров этих факторов будет крайне незначительным и практически неуловимым.


8.3 Планируемые мероприятия и проектные решения

Комплекс проектных технических решений по защите земельных ресурсов от загрязнения и истощения и минимизации последствий при проведении подготовительных работ включает в себя:

- проведение работ в пределах лишь отведенных во временное пользование территорий;
- движение транспорта только по утвержденным трассам;
- бетонирование площадки, устройство насыпи и обваловки у склада ГСМ, склада реагентов для буровых растворов и стоянки автотранспорта;
- для предотвращения загрязнения почв химреагентами их транспортировку производить в закрытой таре, а хранение в специальном помещении с гидроизолированным полом;
- хранить в емкостях на специально оборудованной площадке.

Для эффективной охраны почв от загрязнения и нарушения необходимо разработать план-график конкретных мероприятий, который наряду с имеющимися проектными решениями, направленными на охрану почв, должен включать следующие мероприятия:


- своевременный контроль состояния существующих временных (полевых) дорог для транспортировки временных сооружений, оборудования, материалов, людей;
- организация передвижения техники исключительно по санкционированным маршрутам с сокращением до минимума движения по бездорожью;
- использование автотранспорта с низким давлением шин;
- неукоснительное выполнение мер по охране земель от загрязнения, разрушения и истощения;

	ТОВАРИЩЕСТВО С ОГРАНИЧЕННОЙ ОТВЕТСТВЕННОСТЬЮ «КМГ ИНЖИНИРИНГ»		
Р-OOS.02.2105 – 08/4(3)/1 – 31.12.2025	РАЗДЕЛ ОХРАНЫ ОКРУЖАЮЩУЮ СРЕДУ К РАБОЧЕМУ ПРОЕКТУ «АДМИНИСТРАТИВНОЕ ЗДАНИЕ ЦДНГ ПРОРВА»		стр. 69

8.4 Организация экологического мониторинга почв

Экологический мониторинг почв должен предусматривать наблюдения за уровнем загрязнения почв в соответствии с существующими требованиями по почвам.

При составлении ПЭМ рекомендуем запланировать проведения мониторинга почв не реже 2 раза в год.

	<p align="center">ТОВАРИЩЕСТВО С ОГРАНИЧЕННОЙ ОТВЕТСТВЕННОСТЬЮ «КМГ ИНЖИНИРИНГ»</p>	
<p>P-OOS.02.2105 – 08/4(3)/1 – 31.12.2025</p>	<p align="center">РАЗДЕЛ ОХРАНЫ ОКРУЖАЮЩУЮ СРЕДУ К РАБОЧЕМУ ПРОЕКТУ «АДМИНИСТРАТИВНОЕ ЗДАНИЕ ЦДНГ ПРОРВА»</p>	<p align="right">стр. 70</p>

9. ОЦЕНКА ВОЗДЕЙСТВИЯ НА РАСТИТЕЛЬНОСТЬ

9.1 Современное состояние растительного покрова в зоне воздействия объекта

Растительность территории НГДУ «Жылоймунайгаз» характеризуется преобладанием пустынных и степных элементов, местами произрастают типичные галофитные (солелюбивые) сообщества с участием ежовника солончакового, сарсазана шишковатого, сведы вздутоплодной и других.

На песчаных участках преобладают псаммофитно-кустарниковые (жузгун безлистный, курчавка колючая, гребенщик рыхлый, сообщества с участием эфемеров и эфемероидов (мятлик луковичный, тюльпан шренка, клоповник пронзеннолистный, дескурайния софии, желтушник левкойный, мортук восточный и др.), широко представлены сообщества с участием полыни песчаной, более редкими являются полынные сообщества с участием полыни Лерха, полыни белоземельной.

Значительные площади занимают сообщества однолетних солянок (Солерос европейский, сведа высокая, солянка южная и др.), солелюбивых кустарников и полукустарничков (селитрянга шобера, сарсазан шишковатый, поташник олиственный, поташник олиственный, карелиния каспийская) и эфемеров (клоповник пронзеннолистный, дескурайния софии, желтушник левкойный, мортук восточный, мортук пшеничный).

На участках около р. Урал отмечены пойменные кустарниковые заросли с участием лоха остроплодного, ивы и тамарикса многоветвистого.

При этом при смене сезонов года наблюдается смена типов растительности с эфемероидной на полынно-разнотравную, после на многолетне-солянковую и полынно-солянково-разнотравную.

Среди редких видов отмечены следующие:

- тюльпан Шренка (*Tulipa schrenkii*) – редкий и исчезающий вид, внесен в Красную книгу Казахстана;
- тюльпан двуцветный (*Tulipa bicolor*) – вид с сокращающимся ареалом;
- полынь тонкойлодная (*Artemisia tomentella*) - эндем Западного Казахстана.


В состав антропогенной растительности входят:

- адраспаново-мртуковые (адраспан, мортук пшеничный, мортук восточный), адраспаново-сарсазановые, (адраспан, сарсазан шишковатый);
- однолетнесолянково-адраспановые (сарсазан шишковатый, сведа заостренная, клемакоптера шерсистая, солянка натронная, солянка содоносная, сведа заостренная, петросимония раскидистая).

По берегам небольших временных водоемов отмечены группировки тростника и луговая растительность (прибрежница солончаковая, солодка голая, софора лисохвостая, дымнянка, кермек Гмелина, грамала, спорыш).

Большая территория исследуемого участка антропогенно преобразена за счет проведения строительных и буровых работ, густой транспортной сетью.

Растительность трансформирована за счет выпаса скота, вытаптывания, многочисленных грунтовых дорог, замусоренности бытовыми и промышленными отходами.

	ТОВАРИЩЕСТВО С ОГРАНИЧЕННОЙ ОТВЕТСТВЕННОСТЬЮ «КМГ ИНЖИНИРИНГ»	
P-OOS.02.2105 – 08/4(3)/1 – 31.12.2025	РАЗДЕЛ ОХРАНЫ ОКРУЖАЮЩУЮ СРЕДУ К РАБОЧЕМУ ПРОЕКТУ «АДМИНИСТРАТИВНОЕ ЗДАНИЕ ЦДНГ ПРОРВА»	стр. 71

В целом, для данной территории характерно относительно бедное видовое разнообразие растительности и недостаточное ее развитие и как следствие разнообразие млекопитающих бедно и тяготеет к типичной пустынной фауне.

9.2 Характеристика воздействия объекта на растительность

На состояние растительности территории оказывают воздействие как природные, так и антропогенные факторы, кумулятивный эффект которых выражается в развитии и направлении процессов динамики как растительности, так и экосистем в целом.

Динамические процессы условно можно объединить в 3 группы:

- природные (климатические, эдафические, литологические и др.);
- антропогенно-природные, или антропогенно-стимулированные, опустынивание, засоление);
- антропогенные (выпас, строительство и др.).


Природные процессы неразрывно связаны с ландшафтно-региональными, физико-географическими условиями. Если их рассматривать отдельно, они наиболее стабильны, имеют четкие закономерности развития и не приводят к деградации растительности (исключая стихийные бедствия и катастрофы). Природная динамика растительности имеет характер циклических флуктуаций или сукцессий, так как за длительный исторический период эволюционного развития растения адаптировались к конкретным условиям среды обитания.

В разных типах экосистем природные смены (флуктуации, сукцессии) растительности протекают по-разному и имеют свои закономерности. Растительность массива обследования развивается в очень суровых природных условиях: засушливость климата, большие амплитуды колебания температур, резкий недостаток влаги в сочетании с широким распространением засоленных почвообразующих и подстилающих пород, вызывающих преобладание восходящих минеральных растворов в почве.

В современной динамике экосистем и растительности антропогенно-природные процессы преобладают, так как вследствие интенсивной хозяйственной деятельности в регионе чисто природные процессы вычленировать невозможно. Они лишь являются фоном, на которые накладываются антропогенные факторы, приводящие к деградации экосистем.

Антропогенные процессы непосредственно связаны с хозяйственной деятельностью человека на данной территории. Они вызваны влиянием разнообразных антропогенных факторов, вызывающих механическое (выпас, уничтожение) и химическое (загрязнение окружающей природной среды) повреждение растительности и других компонентов экосистем (почв, животного мира и др.). Антропогенные смены протекают более быстрыми темпами и ускоряют природные и антропогенно-природные процессы. Взаимодействие антропогенно-стимулированных, антропогенных и природных процессов стимулируют развитие процесса опустынивания данной территории. По степени воздействия на экосистемы территории выделяются следующие антропогенные факторы:

1. Пастбищный (выпас, перевыпас скота) – потенциально обратимый вид воздействия, выражен по всей территории в разной степени, в зависимости от нагрузки скота и пастбищной ценности растительности. Вследствие интенсивного

	ТОВАРИЩЕСТВО С ОГРАНИЧЕННОЙ ОТВЕТСТВЕННОСТЬЮ «КМГ ИНЖИНИРИНГ»		
Р-ООС.02.2105 – 08/4(3)/1 – 31.12.2025	РАЗДЕЛ ОХРАНЫ ОКРУЖАЮЩУЮ СРЕДУ К РАБОЧЕМУ ПРОЕКТУ «АДМИНИСТРАТИВНОЕ ЗДАНИЕ ЦДНГ ПРОРВА»		стр. 72

засоления почв исследуемого участка, растительность содержит значительные количества минеральных солей, поэтому могут поедаться скотом только после выпадения осадков. Земли используются только как зимние пастбища для верблюдов.

2. Транспортный (дорожная сеть) – линейно-локальный необратимый вид воздействия, характеризующийся полным уничтожением растительного покрова по трассам дорог, запылением и химическим загрязнением растений вдоль трасс. Наиболее сильно выражен вблизи объектов месторождения и населенных пунктов из-за сгущения дорог.

3. Пирогенный – (пожары) локальный вид воздействия, характерен для всех типов экосистем. На заросших кустарником и захлапленных ветошью участках может расцениваться как положительный фактор для улучшения состояния растительности «омоложения», но губителен для животных, особенно беспозвоночных (насекомых).

4. Промышленный (разведка и добычи нефти) – локальный вид воздействия с сильной степенью нарушенности экосистем в радиусе 100-1000м (запыление растительного покрова, очаги химического загрязнения в результате разливов нефтепродуктов и других химреагентов, тотальное уничтожение травостоя).

Территориальные экологические последствия влияния этих факторов не равноценны. Кроме того, повсеместно экосистемы испытывают влияние многих факторов одновременно, но интегральный, кумулятивный эффект этих воздействий не одинаков и зависит от исходного состояния и потенциальной устойчивости растительности конкретных участков.

Источниками воздействия на растительность являются:

- изъятие земель;
- передвижение транспорта и специальной техники;
- подготовка поверхности для строительства скважины и иных технологических объектов, в том числе устройство базового полевого лагеря;
- твердые производственные и бытовые отходы, сточные воды.

9.3 Обоснование объемов использования растительных ресурсов

На период строительства на месторождении Западная Прорва растительные ресурсы не используются.


9.4 Определение зоны влияния планируемой деятельности на растительность

На период строительства на месторождении Западная Прорва растительные ресурсы не используются.

9.5 Ожидаемые изменения в растительном покрове

При проведении планируемых работ на месторождении будет изыматься площадь менее 2,26 га. На этих территориях будет полностью уничтожена растительность.

Помимо санкционированного участка отчуждения по территории будет наезжена сеть несанкционированных дорог. Это приведет к дополнительным

	ТОВАРИЩЕСТВО С ОГРАНИЧЕННОЙ ОТВЕТСТВЕННОСТЬЮ «КМГ ИНЖИНИРИНГ»		
Р-OOS.02.2105 – 08/4(3)/1 – 31.12.2025	РАЗДЕЛ ОХРАНЫ ОКРУЖАЮЩУЮ СРЕДУ К РАБОЧЕМУ ПРОЕКТУ «АДМИНИСТРАТИВНОЕ ЗДАНИЕ ЦДНГ ПРОРВА»		стр. 73

площадям с деградированной растительностью. Чем шире будет сеть наезженных дорог, тем больше вероятности расширения очагов опустынивания.

Территории обследования, в настоящее время представленные естественной зональной растительностью, могут подвергнуться сильным антропогенным воздействиям. В связи с этим вокруг промышленных площадок будет полностью нарушен морфологический профиль почв. Такие участки длительное время не зарастают. При прекращении непосредственного воздействия (до 3-х месяцев) на второй-третий год начнется постепенное зарастание. На первой стадии будут внедряться пионерные виды растительности. Это, в основном, виды, произрастающие на легких разностях зональных почв, такие, как рогач сумчатый и некоторые виды однолетних солянок рода *Petrosimonia*.


9.6 Рекомендации по сохранению растительных сообществ

При хозяйственном освоении пустынных территорий часто возникают трудности из-за выдувания слабоустойчивых грунтов и песчаных заносов. Это особенно ощутимо сейчас, когда с освоением новых месторождений нефти и газа в рассматриваемом районе темпы освоения расширяются. Столь интенсивному развитию процессов дефляции способствуют жаркий засушливый климат, весьма малое количество атмосферных осадков и ветровой режим. Следует учесть, что на месторождении В.М имеет место деградация растительного покрова в результате проведенных работ по поискам нефти на этой территории и разработки ближайших нефтяных месторождений.

Для предотвращения нежелательных последствий при проведении планируемых работ на месторождении и сокращении площадей с уничтоженной и трансформированной растительностью необходимо выполнение комплекса мероприятий по охране растительности:

- свести к минимуму количество вновь прокладываемых грунтовых дорог;
- рациональное использование земель, выбор оптимальных размеров рабочей зоны при строительстве. Расположение объектов на площадке буровой должно соответствовать утвержденной схеме расположения оборудования;
- снятие и сохранение плодородного почвенного слоя для последующего использования его при рекультивационных работах;
- не допускать расширения дорожного полотна;
- осуществить профилактические мероприятия, способствующие прекращению роста площадей, подвергаемых воздействию при производстве работ;
- не прокладывать дорогу по соровым участкам (особенно по их кромке);
- исключить использование несанкционированной территории под хозяйственные нужды.

С целью контроля и оценки происходящих изменений состояния окружающей среды, прогноза их дальнейшего развития и оценки эффективности применяемых природоохранных мероприятий предусмотрено ведение производственного мониторинга.


	ТОВАРИЩЕСТВО С ОГРАНИЧЕННОЙ ОТВЕТСТВЕННОСТЬЮ «КМГ ИНЖИНИРИНГ»		
Р-OOS.02.2105 – 08/4(3)/1 – 31.12.2025	РАЗДЕЛ ОХРАНЫ ОКРУЖАЮЩУЮ СРЕДУ К РАБОЧЕМУ ПРОЕКТУ «АДМИНИСТРАТИВНОЕ ЗДАНИЕ ЦДНГ ПРОРВА»		стр. 74

9.7 Мероприятия по предотвращению негативных воздействий

При проведении работ необходимо строгое соблюдение, предложенных проектом решений.

В дополнение к проектным решениям по уменьшению воздействия рекомендуется:

- ограничение движения транспорта по бездорожью;
- использование в соровых понижениях автотранспорта с низким давлением шин;
- размещение топливных резервуаров на безопасном расстоянии от промплощадки (не менее 173 м от операторской) и огораживание валом для локализации при случайных разливах.

	ТОВАРИЩЕСТВО С ОГРАНИЧЕННОЙ ОТВЕТСТВЕННОСТЬЮ «КМГ ИНЖИНИРИНГ»		
P-OOS.02.2105 – 08/4(3)/1 – 31.12.2025	РАЗДЕЛ ОХРАНЫ ОКРУЖАЮЩУЮ СРЕДУ К РАБОЧЕМУ ПРОЕКТУ «АДМИНИСТРАТИВНОЕ ЗДАНИЕ ЦДНГ ПРОРВА»		стр. 75

10. ОЦЕНКА ВОЗДЕЙСТВИЙ НА ЖИВОТНЫЙ МИР

Наибольшее количество видов млекопитающих относится к насекомоядным, грызунам и мелким хищникам.

Насекомоядные, семейство ежевые, представлено видом ушастый ёж - *Erinaceus awitus*. Представители этого вида встречаются в разреженных зарослях гребенщика.

Рукокрылые, семейство гладконосые рукокрылые, представлены видами: усатая ночница - (*Myotis mystacinus*) и серый ушан (*Plecotus austriacus*).

Отряд хищные, семейство псовые, представлены 3 видами: Волк – *Canus lupus* - вид, предпочитающий селиться в мелкосопочнике или в массивах бугристых песков. Корсак - (*Vulpes corsac*) распространён практически на всей территории участка, и лисица (*ulpes vulpes*) - обитает на полупустынных участках с кустарниковой растительностью.

Отряд зайцеобразные, семейство зайцы представлено видом заяц-русак (*Lepus euroaeus*).

Семейство куньи представлено лаской (*Mustela nivalis*) и степным хорьком (*Mustela eversmanni*) - хищные зверьки, питающиеся насекомыми, грызунами, мелкими пернатыми и пресмыкающимися.


Отряд грызуны. Семейство ложнотушканчиковые представлено 3-мя видами: малый тушканчик - (*Allactaga elater*), большой тушканчик (*Allactaga major*) и тушканчик прыгун (*Allactaga sibirica*), которые обитают на участках полупустынного характера. Емуранчик (*Stylodipus telum*) селится в мелкобугристом рельефе. Хомяковые представлены следующими видами: серый хомячок (*Cricetulus migratorius*) и обыкновенная полёвка (*Microtus arvalis*).

Семейство песчанковые. Большая песчанка (*Rhombomys opimus*) - широко распространённый грызун, живущий колониями, гребенщикова песчанка (*Meriones tamariscinus*) селится по пескам, тяготеет к кустарникам гребенщика. Краснохвостая песчанка (*Meriones libycus*) обитает в эфемероидных всхолмлённых пустынях с плотными почвами и по закреплённым пескам.

Семейство мышинные представлено видами домовая мышь (*Mus musculus*) и серая крыса (*Rattus norvegicus*), которые встречаются в районе поселка, в бытовых строениях, на территории хозпостроек и на прилегающих окультуренных участках.

Орнитофауна обследуемой территории может насчитывать более 200 видов в период пролёта, что составляет около половины видов орнитофауны Казахстана. Птиц обследуемой территории можно разделить на 4 категории по характеру пребывания: пролетные, гнездящиеся, оседлые, и зимующие.

Фауна оседлых и гнездящихся пернатых исследуемой территории обеднена в видовом отношении. Из гнездящихся пернатых отмечены: 5 видов хищных (черный коршун - *Nilvus migrans*, болотный лунь - *Circus aeruginosus*, куганник – *Buteo rufinus*, степной орел - *Aquila rapax*, обыкновенная пустельга – *Falco tinnunculus*). Воробьинообразные наиболее многочисленны как в видовом, так и в количественном составе. Наиболее представительны жаворонковые (хохлатый - *Galerida cristata*, малый - *Calandrella cinerea*, серый - *Calandrella rufescens*, степной - *Melanocoripha calandra*, черный - *Melanocoripha jeltoniensis* и рогатый - *Eremophila alpestris*).

	ТОВАРИЩЕСТВО С ОГРАНИЧЕННОЙ ОТВЕТСТВЕННОСТЬЮ «КМГ ИНЖИНИРИНГ»	
Р-ООС.02.2105 – 08/4(3)/1 – 31.12.2025	РАЗДЕЛ ОХРАНЫ ОКРУЖАЮЩУЮ СРЕДУ К РАБОЧЕМУ ПРОЕКТУ «АДМИНИСТРАТИВНОЕ ЗДАНИЕ ЦДНГ ПРОРВА»	стр. 76

В антропогенных ландшафтах, среди жилых и хозяйственных построек обитает 5 синантропных видов: сизый голубь - *Columba livia*, удод - *Upupa epops*, полевой - *Passer montanus* и домовый - *Passer domesticus* воробей, деревенская ласточка – *Hirundo rustica*.

На зимовках встречаются 8 видов, это сизый голубь, филин, домовый сыч, хохлатый, черный и рогатый жаворонок, полевой и домовый воробей. В мягкие зимы состав зимующих птиц расширяется за счет вороновых, некоторых вьюрковых и овсянок.

Значительная часть центра промыслов подвержена значительному техногенному воздействию. Фауна или практически отсутствует, или видовое разнообразие снижено до 1-3 видов.

Для сбора более точных сведений о видовом и количественном составе фауны необходимо организовать полноценные экспедиции на разных этапах жизнедеятельности представителей животного мира.

Для снижения негативного воздействия на животных и на их местообитание при проведении работ по размещению объектов инфраструктуры, складированию производственно-бытовых отходов:


- необходимо учитывать наличие на территории самих животных, их гнезд, нор и избегать их уничтожения или разрушения;
- учитывая, что на территории планируемых работ большая часть млекопитающих, пресмыкающихся и некоторые виды птиц ведут ночной образ жизни, необходимо до минимума сократить передвижение автотранспорта в ночное время;
- при планировании транспортных маршрутов и передвижений по территории следует использовать ранее проложенные дороги и избегать вне дорожных передвижений автотранспорта;
- важно обеспечить контроль за случайной (не планируемой) деятельностью нового населения (нелегальная охота и т.п.);
- на весь период работ необходимо проведение постоянных мероприятий по восстановлению нарушенных участков местности и своевременному устранению неизбежных загрязнений и промышленно-бытовых отходов со всей площади, затронутой хозяйственной деятельностью.

10.1 Оценка современного состояния животного мира. Мероприятия по их охране

Разнообразие животного мира представляет огромную ценность, это – уникальный природный ресурс, который играет чрезвычайно важную роль в жизни и хозяйственной деятельности людей. Сохранение биологического разнообразия является одной из форм рационального использования и воспроизводства природных ресурсов.

В период проведения работ по реализации рассматриваемого проекта влияние на представителей животного мира может сказываться при воздействии следующих факторов:

- прямых (изъятие или вытеснение части популяций, уничтожение части местообитаний т.п.);

	ТОВАРИЩЕСТВО С ОГРАНИЧЕННОЙ ОТВЕТСТВЕННОСТЬЮ «КМГ ИНЖИНИРИНГ»	
Р-OOS.02.2105 – 08/4(3)/1 – 31.12.2025	РАЗДЕЛ ОХРАНЫ ОКРУЖАЮЩУЮ СРЕДУ К РАБОЧЕМУ ПРОЕКТУ «АДМИНИСТРАТИВНОЕ ЗДАНИЕ ЦДНГ ПРОРВА»	стр. 77

- косвенных (сокращение площади местообитаний, качественное изменение среды обитания).

Факторы воздействия различаются по времени воздействия: сезонные, годовые, многолетние и необратимые.

Необходимо учитывать и территориальную широту воздействия: то ли оно будет касаться лишь непосредственного участка, повлияет на смежные территории, изменит местообитание на относительно больших территориях или охватит огромные регионы.

Следует также учитывать воспроизводственный потенциал животных, обитающих на территории планируемых работ, так как одни виды способны в относительно короткие сроки восстановить свою популяционную структуру и численность, другие, прежде всего редкие или узкоспециализированные виды, обитающие лишь на ограниченных участках и нигде больше не встречающиеся.

Одни и те же факторы в разной степени их проявлений могут по-разному влиять на животных. При слабом влиянии прямых факторов и некоторых косвенных, не преобразующих местообитание, популяции обычно не деградируют. Либо им хватает воспроизводственного потенциала, чтобы возместить потери, либо животные успевают адаптироваться к качественно новым условиям. При нарастании влияния многих факторов имеется определенный критический уровень, выше которого популяции начинают деградировать и даже исчезать, хотя до этого уровня факторы могли не оказывать никакого воздействия на численность животных.


Наиболее опасны сильные и одновременно постоянные воздействия. Что касается преобразований местообитаний, то для некоторых видов они могут быть положительными, для других – отрицательными.

Антропогенные факторы

Проблема развития биоценозов пустынь в одновременных условиях нарушенной и постоянно изменяемой в процессе освоения земель природной среды в последние годы особенно актуальна. Происходящие в пустынной зоне изменения лишь отчасти и в немногих точках могут рассматриваться как позитивные, на большой же территории аридных земель имеют место деграционные процессы, в той или иной мере отражающиеся и на животном мире.

Практическое значение для человека имеют как массовые, так и некоторые редкие виды. Можно предположить, что влияние человека на массовые виды меньше, чем на редкие виды. Однако, как показывает опыт освоения человеком ресурсов дикой фауны пустынь, численность и само существование массовых, особенно стадных, видов в большей мере подвержены влиянию со стороны человека, чем численность редких или малочисленных видов. Массовые виды имеют наибольшее значение в экономике природы и, соответственно, имеют особую привлекательность и доступность для практического использования их человеком. Значит, интенсивность использования массовых видов во много раз больше, чем редких и малочисленных, которые рассеяны по территории и малодоступны.

Немалая часть из них добывается в рассматриваемом районе. В новых условиях утрачивается биологическая целесообразность некоторых свойств диких

	ТОВАРИЩЕСТВО С ОГРАНИЧЕННОЙ ОТВЕТСТВЕННОСТЬЮ «КМГ ИНЖИНИРИНГ»		
Р-OOS.02.2105 – 08/4(3)/1 – 31.12.2025	РАЗДЕЛ ОХРАНЫ ОКРУЖАЮЩУЮ СРЕДУ К РАБОЧЕМУ ПРОЕКТУ «АДМИНИСТРАТИВНОЕ ЗДАНИЕ ЦДНГ ПРОРВА»		стр. 78


животных, выработанных в процессе эволюции, в частности стадность. В настоящее время при новых способах промысла свойство стадности стало вредным для копытных. Один из двух видов этих животных – джейран к настоящему времени уже истреблен в рассматриваемом районе, однако еще в 60-х годах он здесь был обычным видом. Подвергается постоянному истреблению другой вид копытных – сайгак. Причинами катастрофического сокращения численности джейрана и наметившегося в последние годы снижения численности сайгака послужили прямое уничтожение их человеком, сокращение площади естественных пастбищ в результате изменения пустынной растительности и вытеснения с них диких стад отарами домашних животных и изменение территории (появление дорог, временных и постоянных населенных пунктов и т.д.), затруднившее характерные для этих животных широкие сезонные миграции.

В современных условиях лучше выживают и даже процветают животные, способные обитать в измененных биотопах, переходить на новые доступные кормовые объекты, включаясь в иные трофические цепи. Такие виды оказываются строителями биогеоценозов в измененных условиях, быстро расселяются по антропогенным угольям, вдоль транспортных путей, вокруг временных построек и инженерных сооружений. К подобным животным относятся грызуны, в частности, большая песчанка. Повышенной плотностью колоний этих зверьков характеризуются как новые, так и старые грунтовые дороги. Поселения больших песчанок тянутся плотными длинными цепочками по краям и по соседству с дорогами, которые представляют собой хороший пример «экологических русел», по которым происходит освоение окружающих пространств этими и некоторыми другими грызунами.

В последние годы повсеместно отмечается повышение численности таких хищных млекопитающих, как волк, лиса, корсак и расширение ареала шакала. Основной причиной высокого обилия этих животных является их недопромысел, вызванный отсутствием должной организации охотничье-промысловых мероприятий и низкими премиями за отстрел хищников.

Из птиц наиболее уязвимыми оказались некогда массовые пустынные виды (чернобрюхий и белобрюхий рябки, саджа). Местное население мало охотится на них, предпочитая охоту на копытных. Однако временное население истребляет этих птиц в больших количествах, добывая их на водопоях, в том числе в гнездовое время. Также в результате бесконтрольной охоты в настоящее время крайне редкими птицами стали дрофа-красотка и джек. Первый из этих видов уже давно не отмечается в районе исследований даже на пролете. Попутно истребляются хищные непромысловые птицы (канюки, пустельги, степные орлы, филины, ценные ловчие птицы – балабаны).

Не вызывает сомнений, что сохранение биологического разнообразия природных угодий засушливых земель представляет собой одну из центральных проблем природопользования в зоне пустынь. Восстановление численности и естественных ареалов, видов крупных млекопитающих, промысловых и хищных птиц входит также в круг актуальных задач этой проблемы и должно основываться наряду с мероприятиями по охране существующих популяций ценных и редких видов на реализации системы. Именно это может служить основой для регенерации сократившихся ареалов ценных видов животных и восстановления

	ТОВАРИЩЕСТВО С ОГРАНИЧЕННОЙ ОТВЕТСТВЕННОСТЬЮ «КМГ ИНЖИНИРИНГ»	
Р-OOS.02.2105 – 08/4(3)/1 – 31.12.2025	РАЗДЕЛ ОХРАНЫ ОКРУЖАЮЩУЮ СРЕДУ К РАБОЧЕМУ ПРОЕКТУ «АДМИНИСТРАТИВНОЕ ЗДАНИЕ ЦДНГ ПРОРВА»	стр. 79

целостности и экологической полноценности зооценозов рассматриваемого района.

Практические мероприятия, направленные на сохранение животных и мест их обитания, должны проводиться уже с самых первых шагов по освоению ресурсов пустыни. На данном этапе освоения площади работ необходима разработка Плана безопасного ведения работ, обязательным пунктом которого являются мероприятия по охране окружающей среды.

Техногенные факторы воздействия

Наиболее сильное и действенное влияние на животный мир на территории участка оказывают прямые факторы. На территории предполагаемых работ их воздействие может сказаться в период проведения подготовительных работ (стадия разрушения биоценоза) путем изъятия части популяций некоторых животных и уничтожения части их местообитаний. В результате чего участки территории, где будут расположены буровые установки и технологическое оборудование, на весь период эксплуатации месторождения будут непригодны для поселения диких животных.


Исследования показывают, что многочисленные грунтовые дороги, места бывших построек и стоянок, старые кладбища и т.п. нередко являются основными вторичными местообитаниями, которые в очень большой степени облегчают возможность более быстрой концентрации поселений грызунов и расселения песчанок на окружающей территории.

Ощутимого воздействия на сайгаков не будет наблюдаться, ввиду того что они встречается здесь, в основном, в летний период (места летовок). Они будут вытеснены с территории скважины. Одним из решающих факторов снижения численности популяций сайгаков выступает нелегальная охота.

Плотность населения пресмыкающихся групп животных при разработке месторождения в радиусе 1 км может снизиться в 2-3 раза, а некоторые и вообще исчезнуть вблизи него. Несомненно, в радиусе 3-5 км снизится численность степного орла, а дрофа-красотка переместится в более отдаленные пустынные участки, редко посещаемые человеком. Произойдет также вытеснение из ближайших окрестностей лисицы, корсака, летучих мышей, большинства тушканчиков. На миграции птиц месторождение существенного влияния не окажет.

При отсутствии специальных защитных мероприятий косвенное воздействие на животных может оказать загрязнение территории работ нефтью и тяжелыми металлами, промышленно-бытовыми отходами, выбросами токсичных веществ в атмосферу в результате сжигания попутного газа и др. На популяционном уровне реакция животных на такие воздействия проявляется в изменениях видового состава. Менее пластичные виды уступают место более приспособленным к обитанию в новых условиях.

Для снижения негативного воздействия на животных и на их местообитание при проведении работ по эксплуатации месторождения, размещении объектов инфраструктуры, складировании производственно-бытовых отходов необходимо учитывать наличие на территории самих животных, их гнезд, нор и избегать их уничтожения или разрушения. Учитывая, что на территории планируемых работ большая часть млекопитающих, пресмыкающихся и некоторые виды птиц ведут ночной образ жизни, необходимо до минимума сократить передвижения

	ТОВАРИЩЕСТВО С ОГРАНИЧЕННОЙ ОТВЕТСТВЕННОСТЬЮ «КМГ ИНЖИНИРИНГ»		
Р-ООС.02.2105 – 08/4(3)/1 – 31.12.2025	РАЗДЕЛ ОХРАНЫ ОКРУЖАЮЩУЮ СРЕДУ К РАБОЧЕМУ ПРОЕКТУ «АДМИНИСТРАТИВНОЕ ЗДАНИЕ ЦДНГ ПРОРВА»		стр. 80

автотранспорта в ночное время. При планировании транспортных маршрутов и передвижениях по территории следует использовать ранее проложенные дороги и избегать внедорожных передвижений автотранспорта.

Важно обеспечить контроль за случайной (непланируемой) деятельностью нового населения (нелегальная охота и т.п.). На весь период работ необходимо проведение постоянных мероприятий по восстановлению нарушенных участков местности и своевременному устранению неизбежных загрязнений и промышленно-бытовых отходов со всей площади, затронутой хозяйственной деятельностью.

10.2 Мероприятия по предотвращению негативных воздействий на животный мир

Охрана окружающей среды и предотвращение ее загрязнения в процессе строительства сводится к определению предполагаемого воздействия на компоненты окружающей природной среды (в т.ч. животный мир), разработке природоохранных мероприятий, сводящих к минимуму возможное воздействие.

Охране подлежат не только редкие, но и обычные, пока еще достаточно распространенные животные.

Процессы строительства характеризуются высокими темпами работ, минимальной численностью одновременно занятых строителей, минимизацией монтажных операций на площадках, высокой квалификацией персонала, минимальной площадью земель, отводимых во временное пользование для технологических и социальных нужд строителей на время работ, оптимизация транспортной схемы и др.


Основные мероприятия по минимизации отрицательного антропогенного воздействия на животный мир должны включать:

- инструктаж персонала о недопустимости охоты на животных, бесцельном уничтожении пресмыкающихся;
- строгое соблюдение технологии;
- запрещение кормления и приманки диких животных;
- запрещение браконьерства и любых видов охоты;
- использование техники, освещения, источников шума должно быть ограничено минимумом;
- работы по восстановлению деградированных земель.

Для предотвращения гибели объектов животного мира от воздействия вредных веществ и сырья, находящихся на строительных площадках, необходимо:

- помещать хозяйственные и производственные сточные воды в емкости для обработки на самой производственной площадке или для транспортировки на специальные полигоны для последующей утилизации;
- обеспечивать полную герметизацию систем сбора, хранения и транспортировки добываемого жидкого и газообразного сырья;
- снабжать емкости и резервуары системой защиты в целях предотвращения попадания в них животных.

Для сохранения среды обитания животных необходимо ограничить количество подъездных дорог.


	ТОВАРИЩЕСТВО С ОГРАНИЧЕННОЙ ОТВЕТСТВЕННОСТЬЮ «КМГ ИНЖИНИРИНГ»		
Р-ООС.02.2105 – 08/4(3)/1 – 31.12.2025	РАЗДЕЛ ОХРАНЫ ОКРУЖАЮЩУЮ СРЕДУ К РАБОЧЕМУ ПРОЕКТУ «АДМИНИСТРАТИВНОЕ ЗДАНИЕ ЦДНГ ПРОРВА»		стр. 81

Требуется учитывать, что территория месторождения является зоной стабильной природно-очаговой эпизоотии инфекционных заболеваний. Многие из обитающих здесь грызунов являются носителями опасных болезней (песчанки).

Следует предусмотреть мероприятия, ограничивающие контакты обслуживающего персонала с носителями переносчиков опасных заболеваний, обращая внимание на расположение особо крупных колоний этих животных.

Необходимо обратить особое внимание на снижение отрицательного воздействия на особо охраняемые виды животных, занесенных в Красную книгу РК. В частности, пропагандировать среди обслуживающего персонала недопустимость отлова и уничтожения пресмыкающихся. Предотвратить фактор беспокойства для птиц в гнездовой период. Проводить разъяснительную работу о предотвращении разорения легкодоступных гнезд и необходимости охраны хищных птиц.

При условии выполнения всех природоохранных мероприятий влияние от реализации проекта строительства эксплуатационных скважин можно будет свести к минимуму.

	ТОВАРИЩЕСТВО С ОГРАНИЧЕННОЙ ОТВЕТСТВЕННОСТЬЮ «КМГ ИНЖИНИРИНГ»		
Р-ООС.02.2105 – 08/4(3)/1 – 31.12.2025	РАЗДЕЛ ОХРАНЫ ОКРУЖАЮЩУЮ СРЕДУ К РАБОЧЕМУ ПРОЕКТУ «АДМИНИСТРАТИВНОЕ ЗДАНИЕ ЦДНГ ПРОРВА»		стр. 82

11. ОЦЕНКА ВОЗДЕЙСТВИЯ НА ЛАНДШАФТЫ И МЕРЫ ПО ПРЕДОТВРАЩЕНИЮ, МИНИМИЗАЦИИ, СМЯГЧЕНИЮ НЕГАТИВНЫХ ВОЗДЕЙСТВИЙ, ВОССТАНОВЛЕНИЮ ЛАНДШАФТОВ В СЛУЧАЯХ ИХ НАРУШЕНИЯ

Ландшафт географический – относительно однородный участок географической оболочки, отличающийся закономерным сочетанием её компонентов (рельефа, климата, растительности и др.) и морфологических частей (фаций, урочищ, местностей), а также особенностями сочетаний и характером взаимосвязей с более низкими территориальными единицами.

Географические ландшафты можно подразделить на 3 категории: природные, антропогенные и техногенные.

Антропогенные ландшафты включают посевы, молодые (до 5 лет) и старые (более 5 лет) пашни, пастбища, заросшие водоёмы и т.д.


Техногенные ландшафты представлены карьерами, отвалами пород и техногенных минеральных образований, насыпными полотнами шоссейных и железных дорог, трубопроводами, населёнными пунктами и объектами инфраструктур.

Природные ландшафты подразделяются на два вида: 1 – слабоизменённые, 2 – модифицированные.

Эколого-ландшафтная ситуация в рассматриваемом районе определяется сочетание антропогенных и техногенных ландшафтов.

С западной и юго-восточной сторон от промышленной площадки сохраняются антропогенные ландшафты. С южной и юго-западной сторон расположены земли промышленности – техногенные ландшафты.

Намечаемая деятельность не предполагает изменения на данных территориях состоявшегося ландшафта.

	ТОВАРИЩЕСТВО С ОГРАНИЧЕННОЙ ОТВЕТСТВЕННОСТЬЮ «КМГ ИНЖИНИРИНГ»	
Р-ОOS.02.2105 – 08/4(3)/1 – 31.12.2025	РАЗДЕЛ ОХРАНЫ ОКРУЖАЮЩУЮ СРЕДУ К РАБОЧЕМУ ПРОЕКТУ «АДМИНИСТРАТИВНОЕ ЗДАНИЕ ЦДНГ ПРОРВА»	стр. 83

12. ОЦЕНКА ВОЗДЕЙСТВИЯ НА СОЦИАЛЬНО-ЭКОНОМИЧЕСКУЮ СРЕДУ

12.1 Социально-экономические условия района

Обязательным при разработке отчета о возможных воздействиях является рассмотрение социально-демографических показателей, санитарно-гигиенических условий проживания населения в регионе проведения работ.

В данном разделе рассматриваются социально-экономические факторы области в целом на основе данных Департамента статистики Атырауской области Комитета по статистике Министерства национальной экономики Республики Казахстан (<https://new.stat.gov.kz>).

Атырауская область находится в западной части РК, граничит на севере с Западно-Казахстанской областью, на востоке с Актыбинской, на юго-востоке с Мангистауской, на западе с Астраханской областью Российской Федерации, на юге и юго-востоке омывается водами Каспийского моря. Область находится, в основном, в пределах обширной Прикаспийской низменности. Площадь территории области равна 118,6 тыс. км². Протяженность границы с севера на юг – 350 км, с востока на запад – более 600 км. Расстояние от Атырау до Астаны – 1810 км. В области имеется 7 районов, 2 города (1 город районного подчинения) и 176 сельских населенных пунктов, в том числе 6 поселков.

Численность населения определяется при переписи. В период между переписями данные о численности и возрастно-половым составе населения получают расчетным путем, опираясь на данные переписи и текущего учета движения населения.

Население.

Численность населения определяется при переписи. В период между переписями данные о численности и возрастно-половым составе населения получают расчетным путем, опираясь на данные переписи и текущего учета движения населения.

Численность населения Атырауской области на 1 января 2024 года по текущим данным составила 704 078 человек. По сравнению с 1 январем 2023 года численность населения увеличилась на 1,56%. Численность Жылыойского района на 1 января 2024 года составляет 86 866 человек.

Естественное движение населения на январь-декабрь 2023г:


родившиеся – 16,534 тыс. чел. по Атырауской области;

умершие – 3,481 тыс. чел. по Атырауской области.

Текущие оценки на начало года рассчитываются на основании итогов последней переписи населения, к которым ежегодно прибавляются числа родившихся и прибывших на данную территорию и из которых вычитаются числа умерших и выбывших с данной территории. Текущие оценки численности населения за прошедшие годы уточняются на основании итогов очередной переписи.

Статистика цен

Индекс потребительских цен в феврале 2023г. по сравнению с декабрем 2022г. составил **101,9%**. Цены увеличились на продовольственные товары на **2,7%**, непродовольственные товары - на **1,6%**, платные услуги - на **0,3%**. Цены

	ТОВАРИЩЕСТВО С ОГРАНИЧЕННОЙ ОТВЕТСТВЕННОСТЬЮ «КМГ ИНЖИНИРИНГ»	
Р-OOS.02.2105 – 08/4(3)/1 – 31.12.2025	РАЗДЕЛ ОХРАНЫ ОКРУЖАЮЩУЮ СРЕДУ К РАБОЧЕМУ ПРОЕКТУ «АДМИНИСТРАТИВНОЕ ЗДАНИЕ ЦДНГ ПРОРВА»	стр. 84

предприятий-производителей на промышленную продукцию в феврале 2023г. по сравнению с декабрем 2022г. понизились на **2,9%**.

Промышленность

Атырауская область относится к основным нефтедобывающим регионам Республики Казахстан и имеет довольно высокий промышленный потенциал. В выпуске товарной продукции доля промышленности в области выше, чем в целом по стране.

В январе-декабре 2022 года по сравнению с январем-декабрем 2021 года индекс промышленного производства составил 97,9%. Снижение объемов производства наблюдается в Атырауской г.а. и в Индерском, Курмангазинском районах. Увеличение зафиксировано в Махамбетском, Кзылкогинском, Макатском, Жылыойском районах.

в % к соответствующему периоду предыдущего года, прирост +, снижение -

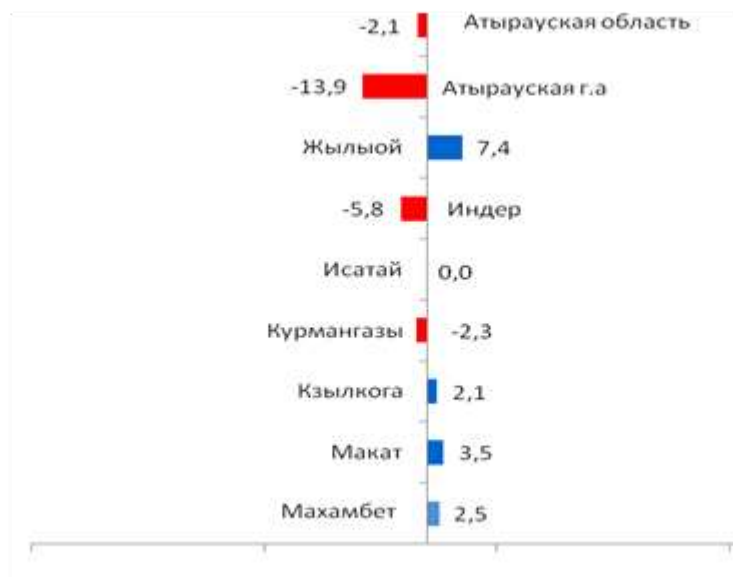


Рисунок 12.1- Изменение индексов промышленного производства по районам


В Атырауской г.а. из-за уменьшения добычи сырой нефти индекс промышленного производства составил соответственно 86,1%.

В Индерском районе из-за уменьшения производства прочей неметаллической минеральной продукции индекс промышленного производства составил 94,2%.

В Махамбетском, Кзылкогинском, Макатском, Жылыойском районах из-за увеличения добычи сырой нефти индекс промышленного производства составил соответственно 102,5%, 102,1%, 103,5%, 107,4%.

В Курмангазинском районе из-за уменьшение объема сбора, обработки и распределению воды индекс промышленного производства составил 97,7%.

Сельское хозяйство

	ТОВАРИЩЕСТВО С ОГРАНИЧЕННОЙ ОТВЕТСТВЕННОСТЬЮ «КМГ ИНЖИНИРИНГ»		
P-OOS.02.2105 – 08/4(3)/1 – 31.12.2025	РАЗДЕЛ ОХРАНЫ ОКРУЖАЮЩУЮ СРЕДУ К РАБОЧЕМУ ПРОЕКТУ «АДМИНИСТРАТИВНОЕ ЗДАНИЕ ЦДНГ ПРОРВА»		стр. 85

Ко всем категориям хозяйств относятся сельхозпредприятия, крестьянские (фермерские) хозяйства и хозяйства населения.

Сельскохозяйственные предприятия – юридические лица с основным видом деятельности в сфере сельского хозяйства. Местные единицы-подразделения юридических лиц в форме подсобных хозяйств, основным видом деятельности которых является производство сельскохозяйственной продукции.

Валовый выпуск продукции (услуг) сельского, лесного и рыбного хозяйства в январе 2023г. составил 9 344,3 млн. тенге, в том числе валовая продукция животноводства – 8523,6 млн. тенге, валовая продукция растениеводства 442,3 млн. тенге.

Таблица 12.1- Сельское хозяйство Атырауской области

	Единица измерения	Январь – февраль 2023г.	В процентах к январь-февралю 2022г.
1	2	3	4
Численность основных видов сельскохозяйственных животных и птицы			
Крупный рогатый скот	голов	196 517	104,6
Овцы	голов	472 877	99,5
Козы	голов	130 170	103,2
Свиньи	голов	319	58,9
Лошади	голов	105 822	108,8
Птица	голов	78 768	47,8
Производство основных видов продукции животноводства			
Реализовано на убой всех видов скота и птицы в живой массе	тонн	7 345,6	102,3
Надоеено молока коровьего	тонн	5 092,1	102,7
Получено яиц куриных	тыс. штук	1 753,5	55,1
Продуктивность скота и птицы			
Средний удой молока на 1 корову	кг	167	104,4
Средняя яйценоскость на 1 курицу-несушку	штук	29	131,8

Продукция растениеводства включает стоимость продуктов, полученных из урожая данного года, стоимость выращивания молодых многолетних насаждений и изменение стоимости незавершенного производства от начала к концу года.


Продукция животноводства включает стоимость выращивания скота, птицы и других животных, производства молока, шерсти, яиц, меда и др.

Строительство

Объем строительных работ – это стоимость выполненных строительными организациями работ по возведению, реконструкции, расширению, капитальному и текущему ремонту зданий, сооружений, работы по монтажу оборудования.

В январе-феврале 2023г. объем строительных работ (услуг) составил 99,9 млрд. тенге.

Наибольший объем работ за январь-февраль 2023г. выполнен на строительстве нежилых зданий (77,3 млрд. тенге), сооружений (22,1 млрд. тенге) и нежилых зданий (495 млн. тенге).

	ТОВАРИЩЕСТВО С ОГРАНИЧЕННОЙ ОТВЕТСТВЕННОСТЬЮ «КМГ ИНЖИНИРИНГ»		
Р-ООС.02.2105 – 08/4(3)/1 – 31.12.2025	РАЗДЕЛ ОХРАНЫ ОКРУЖАЮЩУЮ СРЕДУ К РАБОЧЕМУ ПРОЕКТУ «АДМИНИСТРАТИВНОЕ ЗДАНИЕ ЦДНГ ПРОРВА»		стр. 86

Объем строительно-монтажных работ в январе-феврале 2023г. по сравнению с январем-февралем 2022г. увеличился на 19% и составил 99,9 млрд. тенге.

В январе-феврале 2023г. на строительство жилья направлено 12,5 млрд. тенге. В общем объеме инвестиций в основной капитал доля освоенных средств в жилищном строительстве составила 2,9%.

В январе-феврале 2023г. общая площадь введенного в эксплуатацию жилья увеличилась на 27,6% и составила 98,9 тыс.кв.м, из них в индивидуальных домах уменьшилась – на 11,9% (68,3 тыс. кв.м.), при этом в многоквартирных домах 16,3 тыс. кв.м.

В общем объеме введенного в эксплуатацию жилья доля многоквартирных домов составила 16,5%, индивидуальных – 69,1%.

Средние фактические затраты на строительство 1 кв.метра общей площади жилья выросли в 2,4 раза.

Социально-экономические факторы

Ведение работ на этой территории способствует:

- поступлению налогов в местный и республиканский бюджет.
- созданию дополнительных рабочих мест.


Характер воздействия. Анализ предоставленных данных показал, что характер воздействия положительный, региональный.

Уровень воздействия. Уровень воздействия характеризуется положительным экономическим фактором.

Природоохранные мероприятия. Разработка природоохранных мероприятий не требуется.

Остаточные последствия. Пренебрежимо малые.

Значительных изменений в санитарно-эпидемиологическом состоянии территории в результате намечаемой деятельности не прогнозируется.

	ТОВАРИЩЕСТВО С ОГРАНИЧЕННОЙ ОТВЕТСТВЕННОСТЬЮ «КМГ ИНЖИНИРИНГ»	
Р-ООС.02.2105 – 08/4(3)/1 – 31.12.2025	РАЗДЕЛ ОХРАНЫ ОКРУЖАЮЩУЮ СРЕДУ К РАБОЧЕМУ ПРОЕКТУ «АДМИНИСТРАТИВНОЕ ЗДАНИЕ ЦДНГ ПРОРВА»	стр. 87

13. ОЦЕНКА ЭКОЛОГИЧЕСКОГО РИСКА РЕАЛИЗАЦИИ НАМЕЧАЕМОЙ ДЕЯТЕЛЬНОСТИ В РЕГИОНЕ

Экологический риск – вероятность наступления события, имеющего неблагоприятные последствия для природной среды и вызванного негативным воздействием хозяйственной и иной деятельности, чрезвычайными ситуациями природного и техногенного характера. Под экологическим риском понимают также вероятностную меру опасности причинения вреда окружающей природной среде в виде возможных потерь за определенное время.

Оценки воздействия на окружающую среду подобных сооружений ориентированы на принятие быстрых управляющих решений на больших территориях в течение значительного срока функционирования, во время которого воздействие сооружения на окружающую среду становится значительным.

Исследования и оценки риска должны включать:

- выявление потенциально опасных событий, возможных на объекте и его составных частях;
- оценку вероятности осуществления этих событий;
- оценку последствий (ущерба) при реализации таких событий.

Величина риска определяется как произведение величины ущерба I на вероятность W события i , вызывающего этот ущерб:

$$R = I W_i$$

В программе работ в обязательном порядке необходимо учитывать возможность возникновения различного рода катастроф и предусматривать мероприятия по снижению уязвимости социально-экономических систем, производственных комплексов и объектов от катастроф и их последствий.


Главная задача в соблюдении безопасности работ заключается в проведении операции таким образом, чтобы заранее предупредить риск с определением критических ошибок, снижением вероятности ошибок при проектировании работ.

При проведении буровых работ могут возникнуть различные осложнения и аварии. Борьба с ними требует затрат материальных и трудовых ресурсов, ведет к потере времени, что снижает производительность, повышает стоимость работ, вызывает увеличение продолжительности простоев и ремонтных работ. Поэтому значение причин аварий, мероприятий по их предупреждению, быстрая ликвидация возникших осложнений приобретают большое практическое значение.

Оценка вероятности возникновения аварийных ситуаций используется для определения или оценки следующих явлений:

- потенциальные события или опасности, которые могут привести к аварийной ситуации, а также к вероятным катастрофическим воздействиям на окружающую среду при осуществлении конкретного проекта;
- вероятность и возможность наступления такого события;
- потенциальная величина или масштаб экологических последствий, которые могут быть причинены в случае наступления такого события.

Процедура оценки риска состоит из четырех главных фаз: превентивной, кризисной, посткризисной и ликвидационной.

	ТОВАРИЩЕСТВО С ОГРАНИЧЕННОЙ ОТВЕТСТВЕННОСТЬЮ «КМГ ИНЖИНИРИНГ»	
Р-OOS.02.2105 – 08/4(3)/1 – 31.12.2025	РАЗДЕЛ ОХРАНЫ ОКРУЖАЮЩУЮ СРЕДУ К РАБОЧЕМУ ПРОЕКТУ «АДМИНИСТРАТИВНОЕ ЗДАНИЕ ЦДНГ ПРОРВА»	стр. 88

Превентивная фаза включает в себя промышленный контроль и экологический мониторинг, прогноз природных и техногенных катастроф, выявление уязвимых и незащищенных зон, разработку аварийных регламентов, ГИС, подготовку сил и средств, тренаж персонала.

Кризисная фаза включает в себя систему предупреждения, оперативный контроль, первую помощь, эвакуацию.

Посткризисная фаза – восстановление жизнеобеспечивающей инфраструктуры, предотвращение рецидива.

Ликвидационная фаза – восстановление биоценозов.

Экономическими показателями ущерба являются утрата материальных ценностей, необходимость финансовых, порой значительных, затрат на восстановление потерянного и т.д. В число социальных показателей входят: заболеваемость, ухудшение здоровья людей, смертность, вынужденная миграция населения, связанная с необходимостью переселения групп людей, и т.п.

К экологическим показателям относятся: разрушение биоты, вредное, порой необратимое, воздействие на экосистемы, ухудшение качества окружающей среды, связанное с ее загрязнением, повышение вероятности возникновения специфических заболеваний, отчуждение земель, гибель лесов, озер, рек, морей и т. п.

Экологический риск связан не только с ухудшением состояния и качества окружающей среды и здоровья людей, но и с воздействием техногенной деятельности на эколого-экономические и природно-хозяйственные системы, изменением их свойств, нарушением связей и процессов, имеющих место в этих системах. В понятие «экологический риск» может быть вложен различный смысл.

Вероятность аварии, имеющей экологические последствия; величина возможного ущерба для природной среды, здоровья населения или некоторая комбинация последствий.

Процедура оценки риска

Концепция риска включает в себя два элемента: оценку риска (Risk Assessment) и управление риском (Risk Management). Оценка риска – научный анализ генезиса и масштабов риска в конкретной ситуации, тогда как управление риском – анализ рискованной ситуации и разработка решения, направленного на его минимизацию. Риск для здоровья человека, связанный с загрязнением окружающей среды, возникает при следующих необходимых и достаточных условиях:

1) существование источника риска (токсичного вещества в окружающей среде или продуктах питания, либо предприятия по выпуску продукции, содержащей такие вещества, либо технологического процесса и т.д.);


2) присутствие данного источника риска в определенной вредной для здоровья человека дозе или концентрации;

3) подверженность человека воздействию упомянутой дозы токсичного вещества.

Перечисленные условия образуют в совокупности реальную угрозу или опасность для здоровья человека.

Обзор возможных аварийных ситуаций

Возможными причинами аварийных ситуаций в общем случае могут быть:

	<p align="center">ТОВАРИЩЕСТВО С ОГРАНИЧЕННОЙ ОТВЕТСТВЕННОСТЬЮ «КМГ ИНЖИНИРИНГ»</p>	
<p>P-OOS.02.2105 – 08/4(3)/1 – 31.12.2025</p>	<p align="center">РАЗДЕЛ ОХРАНЫ ОКРУЖАЮЩУЮ СРЕДУ К РАБОЧЕМУ ПРОЕКТУ «АДМИНИСТРАТИВНОЕ ЗДАНИЕ ЦДНГ ПРОРВА»</p>	<p align="right">стр. 89</p>

- случайные технические отказы элементов;
- техногенные аварии, природные катастрофы и стихийные бедствия в районе дислокации объекта;
- неумышленные ошибочные действия обслуживающего персонала;
- преднамеренные злоумышленные действия и воздействия средств поражения.

Природные факторы воздействия

Под природными факторами понимается разрушительное явление, вызванное геофизическими причинами, которые не контролируются человеком. Иными словами, при возникновении чрезвычайной природной ситуации возникает опасность саморазрушения окружающей среды.

Для уменьшения природного риска следует разработать адекватные методы планирования и управления. При этом гибкость планирования и управления должна быть основана на правильном представлении о риске, связанном с природными факторами.

К природным факторам относятся:

- землетрясения;
- ураганные ветры;
- повышенные атмосферные осадки.


Сейсмическая активность. Согласно данным сейсмического микрорайонирования территория буровых работ не входит в зону риска по сейсмоактивности.

Характер воздействия: одномоментный. Вероятность возникновения землетрясения с силой 7-9 баллов, которое может привести к значительным разрушениям, пренебрежимо мала.

Неблагоприятные метеоусловия. Исследуемая территория находится в зоне умеренно жарких, резко засушливых пустынных степей и имеет резкоконтинентальный аридный климат. Многолетняя аридизация климата способствовала постепенному высыханию водных потоков и озер и активному развитию эоловых процессов. Континентальность и аридность климата находят выражение в резких амплитудах суточных, среднемесячных и среднегодовых t° воздуха и в малых количествах выпадающих здесь осадков. На формирование рельефа существенное влияние оказывают ветры.

Равнинность территории создает благоприятные условия для интенсивной ветровой деятельности. Зимой, господствующие ветра западного направления вызывают бураны. Летом преобладают ветра северо-восточных направлений, способствующих быстрому испарению влаги и иссушению верхнего горизонта почвы.

В целом территория характеризуется повторяемостью приземных и приподнятых температурных инверсий, способствующих концентрации загрязнения в приземном слое, в пределах 40-45% за год. Наибольшая повторяемость инверсий отмечается в декабре – феврале (до 50-70% ежемесячно). Летом инверсии температуры быстро разрушаются, повторяемость их 30-35%. Как показывает анализ подобных ситуаций, причиной возникновения пожаров является не только природные факторы, но и неосторожное обращение персонала с огнем и нарушение правил техники безопасности. Характер воздействия:

	ТОВАРИЩЕСТВО С ОГРАНИЧЕННОЙ ОТВЕТСТВЕННОСТЬЮ «КМГ ИНЖИНИРИНГ»	
P-OOS.02.2105 – 08/4(3)/1 – 31.12.2025	РАЗДЕЛ ОХРАНЫ ОКРУЖАЮЩУЮ СРЕДУ К РАБОЧЕМУ ПРОЕКТУ «АДМИНИСТРАТИВНОЕ ЗДАНИЕ ЦДНГ ПРОРВА»	стр. 90

кратковременный. Вероятность возникновения данных чрезвычайных ситуаций незначительная.

Антропогенные факторы воздействия

Под антропогенными факторами понимаются быстрые разрушительные изменения окружающей среды, обусловленные деятельностью человека или созданных им технических устройств и производств. Как правило, аварийные ситуации возникают вследствие нарушения регламента работы оборудования или норм его эксплуатации.

К антропогенным факторам относятся факторы производственной среды и трудового процесса.

Трендовые показатели свидетельствуют: в то время как число природных катастроф при небольших колебаниях по годам в целом остаются неизменными, техногенные аварии за последние пять лет резко умножились. Основной тенденцией формирования техногенной опасности является преобладание в них видов ситуаций, связанных непосредственно с проводимой деятельностью.

Возможные техногенные аварии при производстве буровых работ можно разделить на следующие категории:

- аварийные ситуации с автотранспортной техникой;
- аварии и пожары на временных хранилищах горюче-смазочных материалов (ГСМ);
- аварийные ситуации при проведении работ.

Аварийные ситуации с автотранспортной техникой

При проведении работ будет использоваться автотранспорт. Выезд транспорта в неисправном виде, или опрокидывание транспорта может привести к возникновению аварий и, как следствие, к утечке топлива. Утечка топлива может привести к загрязнению почвенно-растительного покрова, поверхностных и подземных вод горюче смазочными материалами.


Расчет возможного загрязнения почвенно-растительного покрова.

Рассмотрим модель возникновения следующей ситуации: в результате аварии произошла утечка топлива с бака автомобиля. Ориентировочно заправка автотранспорта составляет 50 литров. Ориентировочная площадь загрязнения составит 4м². В этом случае ориентировочная концентрация нефтеорганики, попавшая в окружающую среду, составит 0,01 т/м. Биологическое изучение влияния нефтяного загрязнения на различные свойства почвы, проводимые в различных научно-исследовательских институтах показывает, что при содержании 100-200 т/га нефтеорганики происходит стимуляция жизнедеятельности всех групп микроорганизмов, при увеличении до 400-1000 т/га наблюдается ингибирование биологической активности, снижение роста и развития микроорганизмов.

Из анализа данной ситуации установлено, что при небольших разливах ГСМ произойдет только стимуляция жизнедеятельности микроорганизмов почвы, необратимого процесса нарушения морфологической структуры почвенного покрова не происходит.

Характер воздействия: кратковременный. Вероятность возникновения данных чрезвычайных ситуаций низкая.

Загрязнения подземных и поверхностных вод. При аварийных ситуациях – утечке топлива возможно попадание горюче смазочных материалов

	ТОВАРИЩЕСТВО С ОГРАНИЧЕННОЙ ОТВЕТСТВЕННОСТЬЮ «КМГ ИНЖИНИРИНГ»	
P-OOS.02.2105 – 08/4(3)/1 – 31.12.2025	РАЗДЕЛ ОХРАНЫ ОКРУЖАЮЩУЮ СРЕДУ К РАБОЧЕМУ ПРОЕКТУ «АДМИНИСТРАТИВНОЕ ЗДАНИЕ ЦДНГ ПРОРВА»	стр. 91

через почвогрунты в подземные воды. Нефтепродукты в водоносном горизонте обладают значительной подвижностью, в связи с этим площадь загрязнения водоносного горизонта больше, чем площадь почвенного загрязнения. Ориентировочные расчеты просачивания нефтепродуктов показали, что загрязнения с поверхности попадут в водоносный горизонт в среднем в течение одного сезона, расчетная глубина просачивания нефти составит около 0,4 м.

Характер воздействия: кратковременный. Вероятность возникновения данных чрезвычайных ситуаций незначительная. Если в процессе освоения скважин будут наблюдаться признаки подземных утечек или межпластовых перетоков нефти, газа и воды, которые могут привести не только к безвозвратным потерям нефти и газа, но и загрязнению водоносных горизонтов, проектом предусматривается организация по установке и ликвидации причин неуправляемого движения пластовых флюидов.

Возникновение пожара. В результате пролитого топлива возможно возникновение пожара. Вероятность возникновения этой ситуации пренебрежимо мала.

Аварии и пожары на временных хранилищах горюче-смазочных материалов (ГСМ)

Аварии на временных хранилищах ГСМ являются следствием как природных факторов, так и антропогенных факторов. По характеру аварийные ситуации на временных хранилищах ГСМ близки к аварийным ситуациям с автотранспортной техникой, однако масштабы последствий больше. При быстром испарении возможны взрывы и пожары. Рассмотрим возможность возникновения такой ситуации:

- при аварийных взрывах к основным поражающим факторам относятся ударная волна, тепловая радиация и осколочное поле разрушаемых оболочек емкостей;
- поражающий эффект может усиливаться при возбуждении вторичных взрывов – при возгорании и взрыве объектов с энергоносителями в результате воздействий первичного взрыва (так называемый эффект «домино»).


В зависимости от характера аварийного вскрытия емкостей, разлива (выброса) энергоносителя (сжиженного углеводородного топлива), его интенсивного испарения с образованием облака газопаровоздушной смеси и воспламенения, а также атмосферных условий возможны различные сценарии превращений: пожар, быстрое сгорание (дефлаграция) с образованием огненного шара или детонационный взрыв.

Наибольшую опасность для людей и сооружений представляет механическое действие детонационной и воздушной ударной волны детонационного взрыва облака. Однако при образовании огненного шара серьезную опасность для людей представляет интенсивное тепловое воздействие. Определение радиуса огненного облака основано на аппроксимации данных обработки параметров прошлых аварий с учетом закона подобия при взрывах. Радиус распространения огненного облака определяются по формуле:

$$R = A \times \sqrt[3]{Q},$$

где A – 30 м/т^{1/3} – константа;

Q – масса топлива, хранящегося на складе ГСМ;

	ТОВАРИЩЕСТВО С ОГРАНИЧЕННОЙ ОТВЕТСТВЕННОСТЬЮ «КМГ ИНЖИНИРИНГ»	
Р-OOS.02.2105 – 08/4(3)/1 – 31.12.2025	РАЗДЕЛ ОХРАНЫ ОКРУЖАЮЩУЮ СРЕДУ К РАБОЧЕМУ ПРОЕКТУ «АДМИНИСТРАТИВНОЕ ЗДАНИЕ ЦДНГ ПРОРВА»	стр. 92

$$Q = 191,82 \text{ м};$$

Радиус распространения огненного облака составляет 173 м.

В результате возникновения пожара, огненное облако распространится на расстояние 173 м.

Характер воздействия: кратковременный. Вероятность возникновения данных чрезвычайных ситуаций незначительная. В случае возникновения такой ситуации в проекте предусмотрены экстренные меры по выявлению и устранению пожаров на территории. В дополнение к проектным решениям, считаем целесообразным отнесение операторской на расстояние 173 м от склада ГСМ.

Аварийные ситуации при проведении работ

При проведении работ возможны следующие аварийные ситуации, связанные с проведением работ:

Воздействие машин и оборудования. При проведении работ могут возникнуть ситуации, приводящие к травмам людей в результате столкновения с движущимися частями и элементами оборудования, и причиняемыми неисправными шкивами, и лопнувшими тросами, захват одежды шестернями, сверлами. Характер воздействия: кратковременный. Вероятность возникновения данных чрезвычайных ситуаций мала.


Воздействие электрического тока. Поражения током в результате прикосновения к проводникам, находящемся под напряжением, неправильного обращения с электроинструментами, прикосновения к воздушным линиям электропередачи, при работе во время грозы. Характер воздействия: кратковременный. Вероятность возникновения данных чрезвычайных ситуаций незначительна.

Человеческий фактор. Анализ аварийности на крупных предприятиях показал, что в 39% случаев основные причины возникновения аварийных ситуаций обусловлены недостаточной обученностью операторов, их эмоциональной неустойчивостью, недостаточным уровнем оперативного мышления, дефектами оперативной памяти, проявлением растерянности в чрезвычайной ситуации, а также прямым нарушением должностных инструкций вследствие безответственности и халатного отношения к своим должностным обязанностям. В силу принятых решений по охране труда и техники безопасности, вероятность возникновения выше приведенной ситуации пренебрежимо мала.

Мероприятия по снижению экологического риска


Оценка риска аварии необходима постоянно, так как ее возникновение зависит не только от проектных параметров, но и от текущей ситуации, сочетание управленческих решений, параметров процесса, состояния оборудования и степени подготовленности персонала, внешних условий. Предупреждение аварий возможно при постоянном контроле за процессом и прогнозировании риска.

Важную роль в обеспечении безопасности рабочего персонала, местного населения и охраны окружающей природной среды во время проведения работ играет система правил, нормативов, инструкций и стандартов, соблюдение которых обязательно руководителями и всеми сотрудниками компании и подрядчиков. При проведении работ необходимо уделять внимание монтажу, проверке и техническому обслуживанию всех видов оборудования, требуемых в соответствии

	ТОВАРИЩЕСТВО С ОГРАНИЧЕННОЙ ОТВЕТСТВЕННОСТЬЮ «КМГ ИНЖИНИРИНГ»		
Р-ООС.02.2105 – 08/4(3)/1 – 31.12.2025	РАЗДЕЛ ОХРАНЫ ОКРУЖАЮЩУЮ СРЕДУ К РАБОЧЕМУ ПРОЕКТУ «АДМИНИСТРАТИВНОЕ ЗДАНИЕ ЦДНГ ПРОРВА»		стр. 93

с правилами техники безопасности и охраны труда, обучение персонала и проведение практических занятий.

Считаем, что принятые проектные решения достаточны для уменьшения вероятности возникновения аварийных ситуаций.

	ТОВАРИЩЕСТВО С ОГРАНИЧЕННОЙ ОТВЕТСТВЕННОСТЬЮ «КМГ ИНЖИНИРИНГ»	
Р-ООС.02.2105 – 08/4(3)/1 – 31.12.2025	РАЗДЕЛ ОХРАНЫ ОКРУЖАЮЩУЮ СРЕДУ К РАБОЧЕМУ ПРОЕКТУ «АДМИНИСТРАТИВНОЕ ЗДАНИЕ ЦДНГ ПРОРВА»	стр. 94

14. КОМПЛЕКСНАЯ ОЦЕНКА ВОЗДЕЙСТВИЯ НА ОКРУЖАЮЩУЮ СРЕДУ ПРИ ШТАТНОМ РЕЖИМЕ И АВАРИЙНЫХ СИТУАЦИЯХ

При характеристике воздействия на окружающую среду основное внимание уделяется негативным последствиям, для оценки которых разработан ряд количественных характеристик, отражающих эти изменения. Наиболее приемлемым для решения задач оценки воздействия представляется использование трех основных показателей. Значимость антропогенных воздействий оцениваются по следующим параметрам:

- пространственный масштаб;
- временной масштаб;
- интенсивность.

Для компонентов природной среды методология определяет значимость каждого критерия, основанного на градации масштабов от 1 до 4 баллов. Каждый критерий разработан на основе практического опыта специалистов, полученном при выполнении аналогичных проектов и знании окружающей среды.

Пространственный масштаб воздействий определяется путем анализа технических решений, выполнении математического моделирования, или на основании экспертных оценок. Его градации представлены в таблице 14.1.

Таблица 14.1- Градации пространственного масштаба воздействия

Градация	Пространственные границы воздействия* (км ² или км)		Балл
Локальное воздействие	Площадь воздействия до 1 км ²	Воздействие на удалении до 100м от линейного объекта	1
Ограниченное воздействие	Площадь воздействия до 10 км ²	Воздействие на удалении до 1км от линейного объекта	2
Местное (территориальное) воздействие	Площадь воздействия до 10 до 100км ²	Воздействие на удалении от 1до 10км от линейного объекта	3
Региональное воздействие	Площадь воздействия более 100 км ²	Воздействие на удалении более 10км от линейного объекта	4

Временной масштаб воздействий на отдельные компоненты природной среды, определяется на основании технического анализа, аналитических (модельных) или экспертных оценок, его градации представлены в таблице 13.2.

Таблица 14.2 - Градации временного масштаба воздействия

Градация	Временной масштаб воздействия*	Балл
Кратковременное воздействие	Воздействие наблюдается до 6 месяцев	1
Воздействие средней продолжительности	Воздействие отмечаются в период от 6 месяцев до 1 года	2
Продолжительное воздействие	Воздействия отмечаются в период от 1 до 3 лет	3
Многолетнее (постоянное) воздействие	Воздействия отмечаются в период от 3 лет и более	4

Величина интенсивности воздействия определяется на основе эколого-токсикологических критериев и экспертных оценок, а его градации представлены в таблице 14.3.


	ТОВАРИЩЕСТВО С ОГРАНИЧЕННОЙ ОТВЕТСТВЕННОСТЬЮ «КМГ ИНЖИНИРИНГ»		
P-OOS.02.2105 – 08/4(3)/1 – 31.12.2025	РАЗДЕЛ ОХРАНЫ ОКРУЖАЮЩУЮ СРЕДУ К РАБОЧЕМУ ПРОЕКТУ «АДМИНИСТРАТИВНОЕ ЗДАНИЕ ЦДНГ ПРОРВА»	стр. 95	

Таблица 14.3- Градации интенсивности воздействия

Градация	Описание интенсивности воздействия	Балл
Незначительное воздействие	Изменения в природной среде не превышают существующие пределы природной изменчивости	1
Слабое воздействие	Изменения в природной среде превышают пределы природной изменчивости, Природная среда полностью самовосстанавливается.	2
Умеренное воздействие	Изменения в природной среде, превышающие пределы природной изменчивости, приводят к нарушению отдельных компонентов природной среды. Природная среда сохраняет способность к самовосстановлению	3
Сильное воздействие	Изменения в природной среде приводят к значительным нарушениям компонентов природной среды и/или экосистемы. Отдельные компоненты природной среды теряют способность к самовосстановлению (это утверждение не относится к атмосферному воздуху)	4

Комплексная (интегральная) оценка воздействия на отдельные компоненты природной среды проводится на основании предварительно определенных критериев воздействия (Таблица 13.1; Таблица 13.2; Таблица 13.3).

Значимость воздействия определяется исходя из величины интегральной оценки. В данной методике ОВОС приняты три категории значимости воздействия:


- незначительное;
- умеренное;
- значительное.

Категории (градации) значимости являются едиными для всех компонент природной среды и для различных воздействий. Такой подход обеспечивает сопоставимость оценок воздействия и прозрачность процесса ОВОС.

Соответствие величины интегральной оценки и категории значимости воздействия приведено в таблице 13.4.

Таблица 14.4 - Градации значимости воздействий

Категории воздействия, балл			Интегральная оценка, балл	Категория значимости	
Пространственный масштаб	Временной масштаб	Интенсивность воздействия		баллы	значимость
Локальный 1	Кратковременное 1	Незначительное 1	1	1-8	Воздействие низкой значимости
Ограниченный 2	Ср.продолжительность 2	Слабое 2	8	9-27	Воздействие средней значимости
Местный 3	Продолжительное 3	Умеренное 3	27	28-64	Воздействие высокой значимости

	ТОВАРИЩЕСТВО С ОГРАНИЧЕННОЙ ОТВЕТСТВЕННОСТЬЮ «КМГ ИНЖИНИРИНГ»		
P-OOS.02.2105 – 08/4(3)/1 – 31.12.2025	РАЗДЕЛ ОХРАНЫ ОКРУЖАЮЩУЮ СРЕДУ К РАБОЧЕМУ ПРОЕКТУ «АДМИНИСТРАТИВНОЕ ЗДАНИЕ ЦДНГ ПРОРВА»	стр. 96	

Региональный 4	Многолетнее 4	Сильное 4	64	28-64	Воздействи е высокой значимост и
-------------------	------------------	--------------	----	-------	--

14.1 Предварительная оценка воздействия на подземные и поверхностные воды

Потенциальными источниками воздействия на геологическую среду и подземные воды при строительстве проектируемых объектов будут являться:

- механические нарушения поверхностного слоя транспортом и спецтехникой;
- возможные утечки топлива и масел от техники в местах скопления и заправки автотранспорта.

Воздействия на недра и связанные со строительством развития экзогенных геологических процессов не ожидается. Работы по подготовке и обустройству площадок будут связаны с воздействием, главным образом, на поверхностный слой земли, и будут распространяться по глубине: движение техники (проминание до 0.15 м), выемка грунта для установки фундаментов под навесы оборудования (до 1 м глубиной).

Воздействие на геологическую среду и подземные воды будет незначительным по интенсивности, так как не вызовет изменения в структуре недр, средней продолжительности по времени и локальным по масштабу.

Таблица 14.5- Интегральная (комплексная) оценка воздействия на подземные воды

Фактор воздействия	Пространственный	Временной	Интенсивность	Комплексная оценка воздействия	
				Баллы	Качественная Оценка
При строительстве	ограниченное (2)	Кратковременное (1)	Слабое (2)	2	Низкая

14.2 Факторы негативного воздействия на геологическую среду


При проведении работ могут возникнуть следующие негативные явления:

- проседание земной поверхности;
- нарушение гидродинамического режима вод;
- загрязнение и истощение подземных вод;
- снижение нефтеотдачи пласта.

Возможные негативные воздействия на геологическую среду следующие:

Таблица 14.6- Интегральная (комплексная) оценка воздействия на геологическую среду

Фактор воздействия	Пространственный	Временной	Интенсивность	Комплексная оценка воздействия	
				Баллы	Качественная Оценка
При строительстве	<u>Локальное</u> 1	<u>Кратковременно</u> е 1	<u>Умеренное</u> 3	3	Низкая

	ТОВАРИЩЕСТВО С ОГРАНИЧЕННОЙ ОТВЕТСТВЕННОСТЬЮ «КМГ ИНЖИНИРИНГ»		
P-OOS.02.2105 – 08/4(3)/1 – 31.12.2025	РАЗДЕЛ ОХРАНЫ ОКРУЖАЮЩУЮ СРЕДУ К РАБОЧЕМУ ПРОЕКТУ «АДМИНИСТРАТИВНОЕ ЗДАНИЕ ЦДНГ ПРОРВА»	стр. 97	

14.3 Предварительная оценка воздействия на растительно-почвенный покров

Строительство объектов вызовет некоторые негативные изменения экологического состояния почв, снижение ресурсного потенциала земель. Строительство неизбежно будет сопровождаться механическим нарушением почв и их образованием отходов. Образуемый объем отходов не изменит антропогенную нагрузку на окружающую среду при выполнении всех предусмотренных проектом мероприятий. Воздействие на почвенно-растительный покров при строительстве оценивается как умеренное, локальное и средней продолжительности.

Величины механических нарушений почвенного покрова, с вводом объектов в эксплуатацию, резко снизятся, и будут характеризоваться небольшими по объему нарушениями почв при ведении ремонтных работ.

На территории, не подверженной механическому воздействию, будет происходить почвенный гомеостаз – возвращение почв в исходное (природное) состояние.

Величину негативного воздействия на почвенно-растительный покров при эксплуатации можно оценить как незначительную, при этом пространственный масштаб (область воздействия) будет соответствовать локальному, а продолжительность воздействия – многолетняя.


Таблица 14.7- Интегральная (комплексная) оценка воздействия на почвенно-растительный покров

Фактор воздействия	Пространственный	Временной	Интенсивность	Комплексная оценка Воздействия	
				баллы	качественная оценка
1	2	3	4	5	6
<i>почвенный покров</i>					
При строительстве	локальное (1)	кратковременное (1)	умеренное (3)	3	низкая
<i>растительность</i>					
При строительстве	локальное (1)	кратковременное (1)	умеренное (3)	3	низкая

14.4 Факторы воздействия на животный мир

Ожидается, что строительство и эксплуатация объектов приведут к незначительному изменению в соотношении численности фоновых видов грызунов и мелких млекопитающих, так как проектируемый объект находится вблизи существующей автотрассы.

Для снижения негативного воздействия на животных и на их местообитание при проведении работ по строительству, складировании производственно-бытовых отходов необходимо учитывать наличие на территории самих животных, их гнёзд, нор и избегать их уничтожения или разрушения. Учитывая, что на территории планируемых работ, большая часть млекопитающих, пресмыкающихся и некоторых видов птиц, ведут ночной образ жизни, необходимо до минимума сократить передвижение автотранспорта в ночное время. При планировании транспортных маршрутов и передвижениях по территории следует использовать ранее проложенные дороги и избегать внедорожных передвижений автотранспорта. Важно обеспечить контроль за случайной (не планируемой) деятельностью нового

	ТОВАРИЩЕСТВО С ОГРАНИЧЕННОЙ ОТВЕТСТВЕННОСТЬЮ «КМГ ИНЖИНИРИНГ»		
P-OOS.02.2105 – 08/4(3)/1 – 31.12.2025	РАЗДЕЛ ОХРАНЫ ОКРУЖАЮЩУЮ СРЕДУ К РАБОЧЕМУ ПРОЕКТУ «АДМИНИСТРАТИВНОЕ ЗДАНИЕ ЦДНГ ПРОРВА»	стр. 98	

населения (нелегальная охота и т. п.). На весь период работ необходимо проведение постоянных мероприятий по восстановлению нарушенных участков местности и своевременному устранению неизбежных загрязнений и промышленно-бытовых отходов со всей площади, затронутой хозяйственной деятельностью.

Таблица 14.8- Интегральная (комплексная) оценка воздействия на животный мир

Фактор воздействия	Пространственный	Временной	Интенсивность	Комплексная оценка Воздействия	
				баллы	качественная оценка
1	2	3	4	5	6
При строительстве	локальное (1)	кратковременное (1)	умеренное (3)	3	низкая

14.5 Оценка воздействия на социально-экономическую сферу

Исследуемая территория административно находится в Атырауской области. Проводимые работы способствуют:

- Организации современной инфраструктуры;
- Поступлению налогов в местный и республиканский бюджет.

Воздействие реализации проекта на отдельные компоненты социально-экономической сферы сведены в таблицу 14.9.


Таблица 14.9– Определение интегрированного воздействия на социально-экономическую сферу

Категории воздействия, балл			Интегральная оценка, балл	Категории значимости	
Пространственный масштаб	Временной масштаб	Интенсивность воздействия		Баллы	Значимость (положительная)
<u>Нулевой</u> 0	<u>Нулевой</u> 0	<u>Нулевая</u> 0	0		Незначительная
<u>Точечный</u> 1	<u>Кратковременный</u> 1	<u>Незначительная</u> 1	1	от +1 до +5	Низкая
<u>Локальный</u> 2	<u>Средней продолжительный</u> 2	<u>Слабая</u> 2	6	от +6 до +10	Средняя
<u>Местный</u> 3	<u>Долговременный</u> 3	<u>Умеренная</u> 3	9	от +6 до +10	Средняя
<u>Региональный</u> 4	<u>Продолжительный</u> 4	<u>Значительная</u> 4	12	от +11 до +15	Высокая
<u>Национальный</u> 5	<u>Постоянный</u> 5	<u>Сильная</u> 5	15	от +11 до +15	Высокая

По итогам определения интегрированного воздействия на социально-экономическую сферу можно сказать, что намечаемая деятельность влечет за собой дополнительную платежку на налог и открытия новых рабочих мест. Значимость – **«Высокая»**.

Таблица 14.10 - Интегральная (комплексная) оценка воздействия на социальную сферу

Фактор воздействия	Пространственный	Временной	Интенсивность	Комплексная оценка Воздействия
--------------------	------------------	-----------	---------------	--------------------------------

	ТОВАРИЩЕСТВО С ОГРАНИЧЕННОЙ ОТВЕТСТВЕННОСТЬЮ «КМГ ИНЖИНИРИНГ»		
Р-ООС.02.2105 – 08/4(3)/1 – 31.12.2025	РАЗДЕЛ ОХРАНЫ ОКРУЖАЮЩУЮ СРЕДУ К РАБОЧЕМУ ПРОЕКТУ «АДМИНИСТРАТИВНОЕ ЗДАНИЕ ЦДНГ ПРОРВА»	стр. 99	

				баллы	качественная оценка
1	2	3	4	5	6
При проведении планируемых работ	<u>Региональный</u> 4	<u>Продолжительный</u> 4	<u>Значительная</u> 4	+12	Высокая

Ведение работ на этой территории способствует:

- поступлению налогов в местный и республиканский бюджет.
- созданию дополнительных рабочих мест.

14.6 Состояние здоровья населения

Воздействие на здоровье работающего персонала мало, так как предельно-допустимые концентрации загрязняющих веществ в атмосфере ниже нормативных требований к рабочей зоне. Из анализа технологических проектных решений установлено, что уровень производства высокий и созданы условия для значительного облегчения труда и оздоровления производственной среды на рабочих местах. Воздействие на другие близлежащие жилые массивы отсутствуют.

Характер воздействия. Воздействие носит локальный характер. По длительности воздействия – *временное*.

Уровень воздействия. Уровень воздействия характеризуется как *минимальный*.

Природоохранные мероприятия. Проектом предусмотрена организация системы управления безопасностью, охраной здоровья и окружающей среды (СУБОЗОС).

14.7 Охрана памятников истории и культуры

Территория данного региона в силу определенных физико-географических и исторических условий является местом сохранения значительного количества весьма интересных архитектурных и археологических памятников. Глубокое изучение этого удивительного наследия ведется и несомненно, что в настоящее время наука стоит у порога еще одной, во многом загадочной цивилизации, строителями которой были конные кочевники азиатских степей и пустынь. Роль этой цивилизации, несомненно, выходит за границы рассматриваемого региона, который, однако, имеет совершенно своеобразный облик сохранившихся памятников, особенно последних столетий.


Состояние памятников в основном неудовлетворительное, разрушения происходит из-за естественного старения материала, воздействия атмосферных осадков, влияния техногенной деятельности.

Памятники истории и культуры охраняются государством. Ответственность за их содержание возлагается на местные организации, учреждения и хозяйства, в ведении или на территории, которых они находятся.

Характер воздействия. Ввиду отдаленности района проведения работы от памятников истории и культуры непосредственное воздействие отсутствует.

Уровень воздействия. Уровень воздействия характеризуется как *минимальный*.

Природоохранные мероприятия. Не предусматриваются.


	ТОВАРИЩЕСТВО С ОГРАНИЧЕННОЙ ОТВЕТСТВЕННОСТЬЮ «КМГ ИНЖИНИРИНГ»	
Р-OOS.02.2105 – 08/4(3)/1 – 31.12.2025	РАЗДЕЛ ОХРАНЫ ОКРУЖАЮЩУЮ СРЕДУ К РАБОЧЕМУ ПРОЕКТУ «АДМИНИСТРАТИВНОЕ ЗДАНИЕ ЦДНГ ПРОРВА»	стр. 100

СПИСОК ЛИТЕРАТУРНЫХ ИСТОЧНИКОВ

- Промышленная экология. Т.А. Хван. г. Ростов-на-Дону 2003г;
- Охрана природы Атырауской области. О.М. Грищенко, Н.А.Дидичин. г. Атырау 1997г;
- Экология и нефтегазовый комплекс. М.Д. Диаров, г. Алматы 2003г;
- Экология Казахстана М.С. Панин, г. Семипалатинск 2005г;
- Экологический Кодекс РК от 2 января 2021 года № 400-VI ЗРК;
- Закон о «Гражданской защите», от 11.04.2014 г (с изменениями и дополнениями по состоянию на 28.02.2023 г.);
- Концепция экологической безопасности Республики Казахстан;
- Приказ Министра экологии, геологии и природных ресурсов Республики Казахстан от 30 июля 2021 года № 280 «Инструкции по организации и проведению экологической оценки»;
- Классификатор отходов. Приказ и.о. Министра экологии, геологии и природных ресурсов Республики Казахстан от 6 августа 2021 года № 314;
- Кодекс РК «О здоровье народа и системе здравоохранения» от 7 июля 2020 года № 360-VI ЗРК;
- Закон РК №219-1 от 23.04.1998г «О радиационной безопасности населения»;
- Приказ Министра здравоохранения РК № ҚР ДСМ-71 от 2 августа 2022 года Гигиенические нормативы к обеспечению радиационной безопасности;
- Приказ Министра здравоохранения Республики Казахстан №26 от 20.02.2023г. «Санитарно-эпидемиологические требования к водоисточникам, местам водозабора для хозяйственно-питьевых целей, хозяйственно-питьевому водоснабжению и местам культурно-бытового водопользования и безопасности водных объектов»;
- № ҚР ДСМ-275/2020 от 15.12.2020г. Санитарно-эпидемиологические требования к обеспечению радиационной безопасности.

Методические указаний и методики:

- Расчет объемов отходов бурения произведен в соответствии с методикой расчета объема образования эмиссий (в части отходов производство, сточных вод) согласно приказом Министра охраны окружающей среды РК от «3» мая 2012 года № 129-п.
- Методика расчета нормативов выбросов вредных веществ от стационарных дизельных установок. Приложение №14 к Приказу Министра охраны окружающей среды Республики Казахстан от 18.04.2008 №100-п.
- Методика расчета нормативов выбросов от неорганизованных источников. Приложение №13 к Приказу Министра охраны окружающей среды Республики Казахстан от 18.04.2008 №100-п.

	ТОВАРИЩЕСТВО С ОГРАНИЧЕННОЙ ОТВЕТСТВЕННОСТЬЮ «КМГ ИНЖИНИРИНГ»		
P-OOS.02.2105 – 08/4(3)/1 – 31.12.2025	РАЗДЕЛ ОХРАНЫ ОКРУЖАЮЩУЮ СРЕДУ К РАБОЧЕМУ ПРОЕКТУ «АДМИНИСТРАТИВНОЕ ЗДАНИЕ ЦДНГ ПРОРВА»		стр. 101

Приложение №1 Расчеты на период строительства

Источник 0001 – Сварочный агрегат передвижной с дизельным двигателем

Расход и температура отработанных газов


Удельный расход топлива b , г/кВт*ч	Мощность P , кВт	Расход отработанных газов G , кг/с	Температура T , °C	Плотность газов g_0 , при 0°С, кг/м³	g , кг/м³	Объемный расход газов Q , м³/с
647,5	8	0,0452	450	1,31	0,4946	0,0914
Расход топлива		$B=b \cdot k \cdot P \cdot t \cdot 10^{-6} =$		0,07992	т/год	
Коэффициент использования		$k =$	1	Время работы, час год, $t =$		15,42850
Расчет проведен согласно "Методике расчета выбросов загрязняющих веществ в атмосферу от стационарных дизельных установок" РНД 211.2.02.04-2004, Астана						

Марка двигателя	Мощность P , кВт	Расход топлива B , т/год	Значения выбросов		M , г/сек	M , т/год
	8	0,07992	e_{mi} , г/кВт*ч	φ_{mi} , г/кг топлива	$M = e_{mi} \cdot P / 3600$	$M = \varphi_{mi} \cdot B / 1000$
Углерод оксид			7,2	30	0,01600	0,00240
Азот оксид, в том числе:			10,3	43	0,02289	0,00344
Азот диоксид					0,01831	0,00275
Азот оксид					0,00298	0,00045
Углеводороды $C_{12}-C_{19}$			3,6	15	0,00800	0,00120
Сажа			0,7	3,0	0,00156	0,00024
Сера диоксид			1,1	4,5	0,00244	0,00036
Формальдегид			0,15	0,6	0,00033	0,000048
Бенз/а/пирен			0,000013	0,000055	0,000000029	0,00000000440

Источник 0002 – Компрессор передвижной с ДВС


Удельный расход топлива b , г/кВт*ч	Мощность P , кВт	Расход отработанных газов G , кг/с	Температура T , °C	Плотность газов g_0 , при 0°С, кг/м³	g , кг/м³	Объемный расход газов Q , м³/с
647,5	8	0,0452	450	1,31	0,4946	0,0914
Расход топлива		$B=b \cdot k \cdot P \cdot t \cdot 10^{-6} =$		0,54706	т/год	
Коэффициент использования		$k =$	1	Время работы, час год, $t =$		105,61
Расчет проведен согласно "Методике расчета выбросов загрязняющих веществ в атмосферу от стационарных дизельных установок" РНД 211.2.02.04-2004, Астана						

Марка двигателя	Мощность P , кВт	Расход топлива B , т/год	Значения выбросов		M , г/сек	M , т/год
	8	0,54706	e_{mi} , г/кВт*ч	φ_{mi} , г/кг топлива	$M = e_{mi} \cdot P / 3600$	$M = \varphi_{mi} \cdot B / 1000$
Углерод оксид			7,2	30	0,01600	0,01641
Азот оксид, в том числе:			10,3	43	0,02289	0,02352
Азот диоксид					0,01831	0,01882
Азот оксид					0,00298	0,00306
Углеводороды $C_{12}-C_{19}$			3,6	15	0,00800	0,00821
Сажа			0,7	3,0	0,00156	0,00164
Сера диоксид			1,1	4,5	0,00244	0,00246
Формальдегид			0,15	0,6	0,00033	0,00033
Бенз/а/пирен			0,000013	0,000055	0,000000029	0,00000003009

	ТОВАРИЩЕСТВО С ОГРАНИЧЕННОЙ ОТВЕТСТВЕННОСТЬЮ «КМГ ИНЖИНИРИНГ»		
Р-ООС.02.2105 – 08/4(3)/1 – 31.12.2025	РАЗДЕЛ ОХРАНЫ ОКРУЖАЮЩУЮ СРЕДУ К РАБОЧЕМУ ПРОЕКТУ «АДМИНИСТРАТИВНОЕ ЗДАНИЕ ЦДНГ ПРОРВА»		стр. 102


Источник 0003- Битумный котел (Битумоплавильная установка)

Наименование, формула	Обозначение	Единица измерения	Количество
Исходные данные:			
Время работы	T	час/год	49,74
Диаметр трубы	d	м	0,10
Высота трубы	H	м	2,50
Температура (раб)	t	°C	230
Удельный вес дизельного топлива	г	т/м ³	0,84
Расход топлива	B	т/год	0,97
		кг/час	19,60
Расчет:			
Сажа			
$P_{TB} = B \cdot A^r \cdot x \cdot (1 - \eta)$	$P_{сажа}$	т/год	0,00097
где: $A = 0,1$, $x = 0,01$; $\eta = 0$		г/с	0,00542
Диоксид серы			
$P_{SO2} = 0,02 \cdot B \cdot S \cdot (1 - \eta'_{SO2}) \cdot (1 - \eta''_{SO2})$	P_{SO2}	т/год	0,00285
где: $S = 0,3$; $\eta'_{SO2} = 0,02$; $\eta''_{SO2} = 0,5$		г/с	0,01592
Оксид углерода			
$P_{CO} = 0,001 \cdot C_{CO} \cdot B \cdot (1 - g_4 / 100)$	P_{CO}	т/год	0,01347
		г/с	0,07522
где: $C_{CO} = g_3 \cdot R \cdot Q_i^r$	C_{CO}		13,89
$g_3 = 0,5$; $R = 0,65$; $Q_i^r = 42,75$; $g_4 = 0$			
Оксиды азота			
$P_{NOx} = 0,001 \cdot B \cdot Q \cdot K_{nox} \cdot (1 - b)$	P_{NOx}	т/год	0,00329
где $Q = 39,9$, $K_{no} = 0,08$		г/с	0,01837
в том числе:	NO_2	т/год	0,00263
		г/с	0,01470
	NO	т/год	0,0004277
		г/с	0,00239
Объем продуктов сгорания	V_r	м ³ /час	0,35
$V_r = 7,84 \cdot a \cdot B \cdot \Theta$		м ³ /с	0,0001
Угловая скорость: $w = (4 \cdot V_r) / (3,14 \cdot d^2)$	w	м/с	0,0127

	ТОВАРИЩЕСТВО С ОГРАНИЧЕННОЙ ОТВЕТСТВЕННОСТЬЮ «КМГ ИНЖИНИРИНГ»		
P-OOS.02.2105 – 08/4(3)/1 – 31.12.2025	РАЗДЕЛ ОХРАНЫ ОКРУЖАЮЩУЮ СРЕДУ К РАБОЧЕМУ ПРОЕКТУ «АДМИНИСТРАТИВНОЕ ЗДАНИЕ ЦДНГ ПРОРВА»		стр. 103

Источник 0004- Электростанция передвижная с бензиновым двигателем

Расчет проведен согласно "Методике проведения инвентаризации выбросов загрязняющих веществ в			
Исходные данные:			
Мощность Р, кВт	4		
Время работы, час/год	2,97		
Расчет:			
Наименование загрязняющих веществ	Удельны й выброс загрязняю щих веществ, г/кВт	М, г/сек	П, т/год
Оксиды азота	0,23	0,00032	0,0000034
в том числе:			
NO ₂		0,00026	0,0000028
NO		0,00004	0,00000043
Сернистый ангидрид	0,05	0,00007	0,00000075
Оксид углерода	17,3	0,02403	0,0002569
Углеводороды	1,90	0,00264	0,0000282
Примечание: В настоящее время отсутствует методика расчета выбросов вредных веществ от бензиновых			
Коэффициенты трансформации в общем случае принимаются на уровне максимальной установленной			

	ТОВАРИЩЕСТВО С ОГРАНИЧЕННОЙ ОТВЕТСТВЕННОСТЬЮ «КМГ ИНЖИНИРИНГ»		
P-OOS.02.2105 – 08/4(3)/1 – 31.12.2025	РАЗДЕЛ ОХРАНЫ ОКРУЖАЮЩУЮ СРЕДУ К РАБОЧЕМУ ПРОЕКТУ «АДМИНИСТРАТИВНОЕ ЗДАНИЕ ЦДНГ ПРОРВА»	стр. 104	

Источник 6001 –Планировка грунта

Расчет проведен согласно "Методике расчета нормативов выбросов от неорганизованных источников", Астана-2008 г. - далее-Методика

Исходные данные:

Производительность работ	G	т/час	=	0,0968
Время работы	T	час/год	=	5603,62
Объем работ		т	=	542,5200
Кол-во работающих машин		ед.	=	3
Влажность		%	>	10

Теория расчета выброса:

$Q = \frac{k_1 * k_2 * k_3 * k_4 * k_5 * k_7 * B' * G * 10^6}{3600}$		г/сек					
где:							
k ₁	-	Вес.доля пылевой фракции в материале [Методика, табл.1]					0,05
k ₂	-	Доля пыли переходящая в аэрозоль [Методика, табл.1]					0,03
k ₃	-	Коеф.учитывающий местн.метеоусловия [Методика, табл.2]					1,20
k ₄	-	Коеф.учит.местные условия [Методика, табл.3]					1,00
k ₅	-	Коеф.учитывающий влажность материала [Методика, табл.4]					0,01
k ₇	-	Коеф.учит. крупность материала [Методика, табл.5]					0,80
B'	-	Коеф.учит. высоту пересыпки [Методика, табл.7]					0,4

Расчет выброса:

Пыль неорганическая-SiO ₂ (менее 20%)	Q	г/сек					0,00015
Пыль неорганическая-SiO ₂ (менее 20%)	M	т/год					0,00303

Источник 6002 – Гудронатор ручной

Расчет проведен согласно "Методике расчета выбросов вредных веществ от предприятий дорожно-строительной отрасли, в том числе от асфальтобетонных заводов" Приложение № 12 к приказу Министра охраны окружающей среды Республики Казахстан от 18.04.2008 г. № 100 -п.

Тип источника выделения: Битумообработка		
Время работы оборудования, ч/год, T		112,73
Объем используемого битума, т/год, MY=		3,30
Расчет выброса вещества (2754) Алканы C12-19		
Валовый выброс, т/год:		
M=(1*MY)/1000		0,003300
Максимальный разовый выброс, г/с:		
G=M*10 ⁶ /(T*3600)		0,008132


Источник 6003 – Пост покраски

Список литературы:

Методика расчета выбросов загрязняющих веществ в атмосферу при нанесении лакокрасочных материалов (по величинам удельных выбросов). РНД 211.2.02.05-2004. Астана, 2005

Технологический процесс: окраска и сушка

Фактический годовой расход ЛКМ, тонн, **MS = 0.00308**

	ТОВАРИЩЕСТВО С ОГРАНИЧЕННОЙ ОТВЕТСТВЕННОСТЬЮ «КМГ ИНЖИНИРИНГ»		
P-OOS.02.2105 – 08/4(3)/1 – 31.12.2025	РАЗДЕЛ ОХРАНЫ ОКРУЖАЮЩУЮ СРЕДУ К РАБОЧЕМУ ПРОЕКТУ «АДМИНИСТРАТИВНОЕ ЗДАНИЕ ЦДНГ ПРОРВА»		стр. 105

Максимальный часовой расход ЛКМ, с учетом дискретности работы оборудования, кг, **$MSI = 2$**

Марка ЛКМ: Грунтовка ФЛ-03К

Способ окраски: Пневматический

Доля летучей части (растворителя) в ЛКМ (табл. 2), %, **$F2 = 30$**

Примесь: 0616 Диметилбензол (смесь о-, м-, п- изомеров) (203)

Доля вещества в летучей части ЛКМ (табл. 2), %, **$FPI = 50$**

Доля растворителя, при окраске и сушке

для данного способа окраски (табл. 3), %, **$DP = 100$**

Валовый выброс ЗВ (3-4), т/год, **$\underline{M} = MS \cdot F2 \cdot FPI \cdot DP \cdot 10^{-6} = 0.00308 \cdot 30 \cdot 50 \cdot 100 \cdot 10^{-6} = 0.000462$**

Максимальный из разовых выброс ЗВ (5-6), г/с, **$\underline{G} = MSI \cdot F2 \cdot FPI \cdot DP / (3.6 \cdot 10^6) = 2 \cdot 30 \cdot 50 \cdot 100 / (3.6 \cdot 10^6) = 0.0833$**

Примесь: 2752 Уайт-спирит (1294*)

Доля вещества в летучей части ЛКМ (табл. 2), %, **$FPI = 50$**

Доля растворителя, при окраске и сушке

для данного способа окраски (табл. 3), %, **$DP = 100$**

Валовый выброс ЗВ (3-4), т/год, **$\underline{M} = MS \cdot F2 \cdot FPI \cdot DP \cdot 10^{-6} = 0.00308 \cdot 30 \cdot 50 \cdot 100 \cdot 10^{-6} = 0.000462$**

Максимальный из разовых выброс ЗВ (5-6), г/с, **$\underline{G} = MSI \cdot F2 \cdot FPI \cdot DP / (3.6 \cdot 10^6) = 2 \cdot 30 \cdot 50 \cdot 100 / (3.6 \cdot 10^6) = 0.0833$**

Расчет выбросов окрасочного аэрозоля:

Примесь: 2902 Взвешенные частицы (116)

Доля аэрозоля при окраске, для данного способа окраски (табл. 3), %, **$DK = 30$**


Валовый выброс ЗВ (1), т/год, **$\underline{M} = KOC \cdot MS \cdot (100-F2) \cdot DK \cdot 10^{-4} = 1 \cdot 0.00308 \cdot (100-30) \cdot 30 \cdot 10^{-4} = 0.000647$**

Максимальный из разовых выброс ЗВ (2), г/с, **$\underline{G} = KOC \cdot MSI \cdot (100-F2) \cdot DK / (3.6 \cdot 10^4) = 1 \cdot 2 \cdot (100-30) \cdot 30 / (3.6 \cdot 10^4) = 0.1167$**

Итого:

Код	Наименование ЗВ	Выброс г/с	Выброс т/год
0616	Диметилбензол (смесь о-, м-, п- изомеров) (203)	0.0833	0.000462
2752	Уайт-спирит (1294*)	0.0833	0.000462
2902	Взвешенные частицы (116)	0.1167	0.000647

Технологический процесс: окраска и сушка

	ТОВАРИЩЕСТВО С ОГРАНИЧЕННОЙ ОТВЕТСТВЕННОСТЬЮ «КМГ ИНЖИНИРИНГ»		
P-OOS.02.2105 – 08/4(3)/1 – 31.12.2025	РАЗДЕЛ ОХРАНЫ ОКРУЖАЮЩУЮ СРЕДУ К РАБОЧЕМУ ПРОЕКТУ «АДМИНИСТРАТИВНОЕ ЗДАНИЕ ЦДНГ ПРОРВА»		стр. 106

Фактический годовой расход ЛКМ, тонн, **$MS = 0.00948$**
Максимальный часовой расход ЛКМ, с учетом дискретности работы
оборудования, кг, **$MS1 = 2$**

Марка ЛКМ: Грунтовка ГФ-021

Способ окраски: Пневматический

Доля летучей части (растворителя) в ЛКМ (табл. 2), %, **$F2 = 45$**

Примесь: 0616 Диметилбензол (смесь о-, м-, п- изомеров) (203)

Доля вещества в летучей части ЛКМ (табл. 2), %, **$FPI = 100$**
Доля растворителя, при окраске и сушке
для данного способа окраски (табл. 3), %, **$DP = 100$**
Валовый выброс ЗВ (3-4), т/год, **$\underline{M} = MS \cdot F2 \cdot FPI \cdot DP \cdot 10^{-6} = 0.00948 \cdot 45 \cdot 100 \cdot 100 \cdot 10^{-6} = 0.00427$**
Максимальный из разовых выброс ЗВ (5-6), г/с, **$\underline{G} = MS1 \cdot F2 \cdot FPI \cdot DP / (3.6 \cdot 10^6) = 2 \cdot 45 \cdot 100 \cdot 100 / (3.6 \cdot 10^6) = 0.25$**

Расчет выбросов окрасочного аэрозоля:

Примесь: 2902 Взвешенные частицы (116)

Доля аэрозоля при окраске, для данного способа окраски (табл. 3), %, **$DK = 30$**
Валовый выброс ЗВ (1), т/год, **$\underline{M} = KOC \cdot MS \cdot (100-F2) \cdot DK \cdot 10^{-4} = 1 \cdot 0.00948 \cdot (100-45) \cdot 30 \cdot 10^{-4} = 0.001564$**
Максимальный из разовых выброс ЗВ (2), г/с, **$\underline{G} = KOC \cdot MS1 \cdot (100-F2) \cdot DK / (3.6 \cdot 10^4) = 1 \cdot 2 \cdot (100-45) \cdot 30 / (3.6 \cdot 10^4) = 0.0917$**
Итого:


Код	Наименование ЗВ	Выброс г/с	Выброс т/год
0616	Диметилбензол (смесь о-, м-, п- изомеров) (203)	0.25	0.00427
2902	Взвешенные частицы (116)	0.0917	0.001564

Технологический процесс: окраска и сушка
Фактический годовой расход ЛКМ, тонн, **$MS = 0.01337$**
Максимальный часовой расход ЛКМ, с учетом дискретности работы
оборудования, кг, **$MS1 = 2$**

Марка ЛКМ: Эмаль ХВ-124

Способ окраски: Пневматический

Доля летучей части (растворителя) в ЛКМ (табл. 2), %, **$F2 = 27$**

	ТОВАРИЩЕСТВО С ОГРАНИЧЕННОЙ ОТВЕТСТВЕННОСТЬЮ «КМГ ИНЖИНИРИНГ»		
P-OOS.02.2105 – 08/4(3)/1 – 31.12.2025	РАЗДЕЛ ОХРАНЫ ОКРУЖАЮЩУЮ СРЕДУ К РАБОЧЕМУ ПРОЕКТУ «АДМИНИСТРАТИВНОЕ ЗДАНИЕ ЦДНГ ПРОРВА»	стр. 107	

Примесь: 1401 Пропан-2-он (Ацетон) (470)

Доля вещества в летучей части ЛКМ (табл. 2), %, **$FPI = 26$**

Доля растворителя, при окраске и сушке

для данного способа окраски (табл. 3), %, **$DP = 100$**

Валовый выброс ЗВ (3-4), т/год, **$\underline{M} = MS \cdot F2 \cdot FPI \cdot DP \cdot 10^{-6} = 0.01337 \cdot 27 \cdot 26 \cdot 100 \cdot 10^{-6} = 0.000939$**

Максимальный из разовых выброс ЗВ (5-6), г/с, **$\underline{G} = MS1 \cdot F2 \cdot FPI \cdot DP / (3.6 \cdot 10^6) = 2 \cdot 27 \cdot 26 \cdot 100 / (3.6 \cdot 10^6) = 0.039$**

Примесь: 1210 Бутилацетат (Уксусной кислоты бутиловый эфир) (110)

Доля вещества в летучей части ЛКМ (табл. 2), %, **$FPI = 12$**

Доля растворителя, при окраске и сушке

для данного способа окраски (табл. 3), %, **$DP = 100$**

Валовый выброс ЗВ (3-4), т/год, **$\underline{M} = MS \cdot F2 \cdot FPI \cdot DP \cdot 10^{-6} = 0.01337 \cdot 27 \cdot 12 \cdot 100 \cdot 10^{-6} = 0.000433$**

Максимальный из разовых выброс ЗВ (5-6), г/с, **$\underline{G} = MS1 \cdot F2 \cdot FPI \cdot DP / (3.6 \cdot 10^6) = 2 \cdot 27 \cdot 12 \cdot 100 / (3.6 \cdot 10^6) = 0.018$**

Примесь: 0621 Метилбензол (349)

Доля вещества в летучей части ЛКМ (табл. 2), %, **$FPI = 62$**

Доля растворителя, при окраске и сушке

для данного способа окраски (табл. 3), %, **$DP = 100$**

Валовый выброс ЗВ (3-4), т/год, **$\underline{M} = MS \cdot F2 \cdot FPI \cdot DP \cdot 10^{-6} = 0.01337 \cdot 27 \cdot 62 \cdot 100 \cdot 10^{-6} = 0.00224$**

Максимальный из разовых выброс ЗВ (5-6), г/с, **$\underline{G} = MS1 \cdot F2 \cdot FPI \cdot DP / (3.6 \cdot 10^6) = 2 \cdot 27 \cdot 62 \cdot 100 / (3.6 \cdot 10^6) = 0.093$**

Расчет выбросов окрасочного аэрозоля:

Примесь: 2902 Взвешенные частицы (116)


Доля аэрозоля при окраске, для данного способа окраски (табл. 3), %, **$DK = 30$**

Валовый выброс ЗВ (1), т/год, **$\underline{M} = KOC \cdot MS \cdot (100-F2) \cdot DK \cdot 10^{-4} = 1 \cdot 0.01337 \cdot (100-27) \cdot 30 \cdot 10^{-4} = 0.00293$**

Максимальный из разовых выброс ЗВ (2), г/с, **$\underline{G} = KOC \cdot MS1 \cdot (100-F2) \cdot DK / (3.6 \cdot 10^4) = 1 \cdot 2 \cdot (100-27) \cdot 30 / (3.6 \cdot 10^4) = 0.1217$**

Итого:

Код	Наименование ЗВ	Выброс г/с	Выброс т/год
0621	Метилбензол (349)	0.093	0.00224
1210	Бутилацетат (Уксусной кислоты бутиловый эфир) (110)	0.018	0.000433
1401	Пропан-2-он (Ацетон) (470)	0.039	0.000939

	ТОВАРИЩЕСТВО С ОГРАНИЧЕННОЙ ОТВЕТСТВЕННОСТЬЮ «КМГ ИНЖИНИРИНГ»		
P-OOS.02.2105 – 08/4(3)/1 – 31.12.2025	РАЗДЕЛ ОХРАНЫ ОКРУЖАЮЩУЮ СРЕДУ К РАБОЧЕМУ ПРОЕКТУ «АДМИНИСТРАТИВНОЕ ЗДАНИЕ ЦДНГ ПРОРВА»	стр. 108	

2902	Взвешенные частицы (116)	0.1217	0.00293
------	--------------------------	--------	---------

Технологический процесс: окраска и сушка

Фактический годовой расход ЛКМ, тонн, **$MS = 0.00014$**

Максимальный часовой расход ЛКМ, с учетом дискретности работы оборудования, кг, **$MSI = 2$**

Марка ЛКМ: Эмаль ЭП-140

Способ окраски: Пневматический

Доля летучей части (растворителя) в ЛКМ (табл. 2), %, **$F2 = 53.5$**

Примесь: 1401 Пропан-2-он (Ацетон) (470)

Доля вещества в летучей части ЛКМ (табл. 2), %, **$FPI = 33.7$**

Доля растворителя, при окраске и сушке

для данного способа окраски (табл. 3), %, **$DP = 100$**

Валовый выброс ЗВ (3-4), т/год, **$\underline{M} = MS \cdot F2 \cdot FPI \cdot DP \cdot 10^{-6} = 0.00014 \cdot 53.5 \cdot 33.7 \cdot 100 \cdot 10^{-6} = 0.00002524$**

Максимальный из разовых выброс ЗВ (5-6), г/с, **$\underline{G} = MSI \cdot F2 \cdot FPI \cdot DP / (3.6 \cdot 10^6) = 2 \cdot 53.5 \cdot 33.7 \cdot 100 / (3.6 \cdot 10^6) = 0.1002$**

Примесь: 0616 Диметилбензол (смесь о-, м-, п- изомеров) (203)

Доля вещества в летучей части ЛКМ (табл. 2), %, **$FPI = 32.78$**

Доля растворителя, при окраске и сушке

для данного способа окраски (табл. 3), %, **$DP = 100$**

Валовый выброс ЗВ (3-4), т/год, **$\underline{M} = MS \cdot F2 \cdot FPI \cdot DP \cdot 10^{-6} = 0.00014 \cdot 53.5 \cdot 32.78 \cdot 100 \cdot 10^{-6} = 0.00002455$**

Максимальный из разовых выброс ЗВ (5-6), г/с, **$\underline{G} = MSI \cdot F2 \cdot FPI \cdot DP / (3.6 \cdot 10^6) = 2 \cdot 53.5 \cdot 32.78 \cdot 100 / (3.6 \cdot 10^6) = 0.0974$**

Примесь: 0621 Метилбензол (349)

Доля вещества в летучей части ЛКМ (табл. 2), %, **$FPI = 4.86$**


Доля растворителя, при окраске и сушке

для данного способа окраски (табл. 3), %, **$DP = 100$**

Валовый выброс ЗВ (3-4), т/год, **$\underline{M} = MS \cdot F2 \cdot FPI \cdot DP \cdot 10^{-6} = 0.00014 \cdot 53.5 \cdot 4.86 \cdot 100 \cdot 10^{-6} = 0.00000364$**

Максимальный из разовых выброс ЗВ (5-6), г/с, **$\underline{G} = MSI \cdot F2 \cdot FPI \cdot DP / (3.6 \cdot 10^6) = 2 \cdot 53.5 \cdot 4.86 \cdot 100 / (3.6 \cdot 10^6) = 0.01445$**

Примесь: 1119 2-Этоксизтанол (Этиловый эфир этиленгликоля, Этилцеллозольв) (1497*)

	ТОВАРИЩЕСТВО С ОГРАНИЧЕННОЙ ОТВЕТСТВЕННОСТЬЮ «КМГ ИНЖИНИРИНГ»	
P-OOS.02.2105 – 08/4(3)/1 – 31.12.2025	РАЗДЕЛ ОХРАНЫ ОКРУЖАЮЩУЮ СРЕДУ К РАБОЧЕМУ ПРОЕКТУ «АДМИНИСТРАТИВНОЕ ЗДАНИЕ ЦДНГ ПРОРВА»	стр. 109

Доля вещества в летучей части ЛКМ (табл. 2), %, $FPI = 28.66$

Доля растворителя, при окраске и сушке

для данного способа окраски (табл. 3), %, $DP = 100$

Валовый выброс ЗВ (3-4), т/год, $M = MS \cdot F2 \cdot FPI \cdot DP \cdot 10^{-6} = 0.00014 \cdot 53.5 \cdot 28.66 \cdot 100 \cdot 10^{-6} = 0.00002147$

Максимальный из разовых выброс ЗВ (5-6), г/с, $G = MS1 \cdot F2 \cdot FPI \cdot DP / (3.6 \cdot 10^6) = 2 \cdot 53.5 \cdot 28.66 \cdot 100 / (3.6 \cdot 10^6) = 0.0852$

Расчет выбросов окрасочного аэрозоля:

Примесь: 2902 Взвешенные частицы (116)

Доля аэрозоля при окраске, для данного способа окраски (табл. 3), %, $DK = 30$

Валовый выброс ЗВ (1), т/год, $M = KOC \cdot MS \cdot (100-F2) \cdot DK \cdot 10^{-4} = 1 \cdot 0.00014 \cdot (100-53.5) \cdot 30 \cdot 10^{-4} = 0.00001953$

Максимальный из разовых выброс ЗВ (2), г/с, $G = KOC \cdot MS1 \cdot (100-F2) \cdot DK / (3.6 \cdot 10^4) = 1 \cdot 2 \cdot (100-53.5) \cdot 30 / (3.6 \cdot 10^4) = 0.0775$

Итого:

Код	Наименование ЗВ	Выброс г/с	Выброс т/год
0616	Диметилбензол (смесь о-, м-, п- изомеров) (203)	0.0974	0.00002455
0621	Метилбензол (349)	0.01445	0.00000364
1119	2-Этоксэтанол (Этиловый эфир этиленгликоля, Этилцеллозольв) (1497*)	0.0852	0.00002147
1401	Пропан-2-он (Ацетон) (470)	0.1002	0.00002524
2902	Взвешенные частицы (116)	0.0775	0.00001953

Технологический процесс: окраска и сушка

Фактический годовой расход ЛКМ, тонн, $MS = 0.0025$

Максимальный часовой расход ЛКМ, с учетом дискретности работы оборудования, кг, $MS1 = 2$

Марка ЛКМ: Грунтовка ГФ-0119

Способ окраски: Пневматический

Доля летучей части (растворителя) в ЛКМ (табл. 2), %, $F2 = 47$


Примесь: 0616 Диметилбензол (смесь о-, м-, п- изомеров) (203)

Доля вещества в летучей части ЛКМ (табл. 2), %, $FPI = 100$

Доля растворителя, при окраске и сушке

для данного способа окраски (табл. 3), %, $DP = 100$

Валовый выброс ЗВ (3-4), т/год, $M = MS \cdot F2 \cdot FPI \cdot DP \cdot 10^{-6} = 0.0025 \cdot 47 \cdot 100 \cdot 100 \cdot 10^{-6} = 0.001175$

	ТОВАРИЩЕСТВО С ОГРАНИЧЕННОЙ ОТВЕТСТВЕННОСТЬЮ «КМГ ИНЖИНИРИНГ»	
Р-ООС.02.2105 – 08/4(3)/1 – 31.12.2025	РАЗДЕЛ ОХРАНЫ ОКРУЖАЮЩУЮ СРЕДУ К РАБОЧЕМУ ПРОЕКТУ «АДМИНИСТРАТИВНОЕ ЗДАНИЕ ЦДНГ ПРОРВА»	стр. 110

Максимальный из разовых выброс ЗВ (5-6), г/с, $G = MS1 \cdot F2 \cdot FPI \cdot DP / (3.6 \cdot 10^6) = 2 \cdot 47 \cdot 100 \cdot 100 / (3.6 \cdot 10^6) = 0.261$

Расчет выбросов окрасочного аэрозоля:

Примесь: 2902 Взвешенные частицы (116)

Доля аэрозоля при окраске, для данного способа окраски (табл. 3), %, **DK = 30**

Валовый выброс ЗВ (1), т/год, $M = KOC \cdot MS \cdot (100 - F2) \cdot DK \cdot 10^{-4} = 1 \cdot 0.0025 \cdot (100 - 47) \cdot 30 \cdot 10^{-4} = 0.0003975$

Максимальный из разовых выброс ЗВ (2), г/с, $G = KOC \cdot MS1 \cdot (100 - F2) \cdot DK / (3.6 \cdot 10^4) = 1 \cdot 2 \cdot (100 - 47) \cdot 30 / (3.6 \cdot 10^4) = 0.0883$

Итого:

Код	Наименование ЗВ	Выброс г/с	Выброс т/год
0616	Диметилбензол (смесь о-, м-, п- изомеров) (203)	0.261	0.001175
2902	Взвешенные частицы (116)	0.0883	0.0003975

Источник выделения: 6004 01, Сварочный пост

Список литературы:

Методика расчета выбросов загрязняющих веществ в атмосферу при сварочных работах (по величинам удельных выбросов). РНД 211.2.02.03-2004. Астана, 2005

РАСЧЕТ выбросов ЗВ от сварки металлов

Вид сварки: Ручная дуговая сварка сталей штучными электродами
Электрод (сварочный материал): АНО-4

Расход сварочных материалов, кг/год, **B = 784**

Фактический максимальный расход сварочных материалов, с учетом дискретности работы оборудования, кг/час, **BMAX = 1.7**

Удельное выделение сварочного аэрозоля,

г/кг расходуемого материала (табл. 1, 3), **GIS = 17.8**

в том числе:

Примесь: 0123 Железо (II, III) оксиды (в пересчете на железо) (диЖелезо триоксид, Железа оксид) (274)


Удельное выделение загрязняющих веществ,

г/кг расходуемого материала (табл. 1, 3), **GIS = 15.73**

Валовый выброс, т/год (5.1), $M = GIS \cdot B / 10^6 = 15.73 \cdot 784 / 10^6 = 0.01233$

Максимальный из разовых выброс, г/с (5.2), $G = GIS \cdot BMAX / 3600 = 15.73 \cdot 1.7 / 3600 = 0.00743$

Примесь: 0143 Марганец и его соединения (в пересчете на марганца (IV) оксид) (327)

	ТОВАРИЩЕСТВО С ОГРАНИЧЕННОЙ ОТВЕТСТВЕННОСТЬЮ «КМГ ИНЖИНИРИНГ»		
P-OOS.02.2105 – 08/4(3)/1 – 31.12.2025	РАЗДЕЛ ОХРАНЫ ОКРУЖАЮЩУЮ СРЕДУ К РАБОЧЕМУ ПРОЕКТУ «АДМИНИСТРАТИВНОЕ ЗДАНИЕ ЦДНГ ПРОРВА»		стр. 111

Удельное выделение загрязняющих веществ,

г/кг расходуемого материала (табл. 1, 3), $GIS = 1.66$

Валовый выброс, т/год (5.1), $M = GIS \cdot B / 10^6 = 1.66 \cdot 784 / 10^6 = 0.001301$

Максимальный из разовых выброс, г/с (5.2), $G = GIS \cdot B_{MAX} / 3600 = 1.66 \cdot 1.7 / 3600 = 0.000784$

Примесь: 2908 Пыль неорганическая, содержащая двуокись кремния в %: 70-20 (шамот, цемент, пыль цементного производства - глина, глинистый сланец, доменный шлак, песок, клинкер, зола, кремнезем, зола углей казахстанских месторождений) (494)

Удельное выделение загрязняющих веществ,


г/кг расходуемого материала (табл. 1, 3), $GIS = 0.41$

Валовый выброс, т/год (5.1), $M = GIS \cdot B / 10^6 = 0.41 \cdot 784 / 10^6 = 0.0003214$

Максимальный из разовых выброс, г/с (5.2), $G = GIS \cdot B_{MAX} / 3600 = 0.41 \cdot 1.7 / 3600 = 0.0001936$


ИТОГО:

Код	Наименование ЗВ	Выброс г/с	Выброс т/год
0123	Железо (II, III) оксиды (в пересчете на железо) (ди)Железо триоксид, Железа оксид) (274)	0.00743	0.02466
0143	Марганец и его соединения (в пересчете на марганца (IV) оксид) (327)	0.000784	0.002602
2908	Пыль неорганическая, содержащая двуокись кремния в %: 70-20 (шамот, цемент, пыль цементного производства - глина, глинистый сланец, доменный шлак, песок, клинкер, зола, кремнезем, зола углей казахстанских месторождений) (494)	0.0001936	0.0006428

	ТОВАРИЩЕСТВО С ОГРАНИЧЕННОЙ ОТВЕТСТВЕННОСТЬЮ «КМГ ИНЖИНИРИНГ»		
P-OOS.02.2105 – 08/4(3)/1 – 31.12.2025	РАЗДЕЛ ОХРАНЫ ОКРУЖАЮЩУЮ СРЕДУ К РАБОЧЕМУ ПРОЕКТУ «АДМИНИСТРАТИВНОЕ ЗДАНИЕ ЦДНГ ПРОРВА»		стр. 112


Источник 6005 – Разгрузка пылящих материалов

Расчет проведен согласно "Методике расчета нормативов выбросов от неорганизованных источников", Астана-2008 г. - далее-Методика					
Исходные данные:					Песок
Производительность разгрузки	G	т/час			300
Высота пересыпки		м			2
Козф. учит. высоту пересыпки	B'	м			0,7
Количество материала	M	т			429,278
Влажность материала		%			> 10
Время разгрузки 1 машины		мин			2
Грузоподъемность		т			20
Время разгрузки машин:	T	час/год			1,43
Теория расчета выброса:					
Выброс пыли при разгрузке автосамосвалов рассчитывается по следующей формуле [Методика, ф-ла 2]:					
$Q = \frac{k_1 * k_2 * k_3 * k_4 * k_5 * k_7 * B' * G * 10^6}{3600}$		г/сек			
где:					
k ₁	-	Вес.доля пылевой фракции в материале [Методика, табл.1]			0,05
k ₂	-	Доля пыли переходящая в аэрозоль [Методика, табл.1]			0,03
k ₃	-	Козф.учитывающий местн.метеоусловия [Методика, табл.2]			1,20
k ₄	-	Козф.учит.местные условия [Методика, табл.3]			1,00
k ₅	-	Козф.учитывающий влажность материала [Методика, табл.4]			0,01
k ₇	-	Козф.учит. крупность материала [Методика, табл.5]			0,80
Расчет выброса:					
Пыль неорганическая-SiO ₂ (менее 20%)	Q	г/сек			0,84000
Пыль неорганическая-SiO ₂ (менее 20%)	M	т/год			0,00432
Всего по источнику № 6007:					
Пыль неорганическая-SiO ₂ (менее 20%)	Q	г/сек	0,840000		
Пыль неорганическая-SiO ₂ (менее 20%)	M	т/год	0,004320		


	ТОВАРИЩЕСТВО С ОГРАНИЧЕННОЙ ОТВЕТСТВЕННОСТЬЮ «КМГ ИНЖИНИРИНГ»		
Р-ОOS.02.2105 – 08/4(3)/1 – 31.12.2025	РАЗДЕЛ ОХРАНЫ ОКРУЖАЮЩУЮ СРЕДУ К РАБОЧЕМУ ПРОЕКТУ «АДМИНИСТРАТИВНОЕ ЗДАНИЕ ЦДНГ ПРОРВА»		стр. 113

Источник 6006 – Транспортировка пылящих материалов

Расчет проведен согласно "Методике расчета нормативов выбросов от неорганизованных источников", Астана-2008 г. - далее-Методика							
Исходные данные:							Песок
Грузоподъемность	G	т					30
Средн. скорость транспортировки	V	км/час					30
Число ходок транспорта в час	N	ед/час					10
Средняя протяженность 1 ходки	L	км					1,5
Количество материала:							
	M _{песка}	т					429,278
	M _{щебня}	т					
	M _{камня}	т					
Влажность материала		%					> 10
Площадь кузова	F	м ²					12,5
Число работающих машин	n	ед.					2
Время работы	T	час					0,72
Теория расчета выброса:							
Выбросы пыли при транспортировке пылящих материалов рассчитываются по формуле [Методика, ф-ла 7]:							
$M = \frac{C_1 * C_2 * C_3 * N * L * g_1 * C_6 * C_7}{3600} + C_4 * C_5 * C_6 * g_2 * F_1 * n$							
					г/сек		
где:							
C ₁	-	Коэфф.,учит.грузоподъемность транспорта [Методика, табл.9]					1,6
C ₂	-	Коэфф.,учит.скорость передвижения [Методика, табл.10]					3,5
C ₃	-	Коэфф.,учит.состояние дорог [Методика, табл.11]					1,0
g ₁	-	Пылевыведения на 1 км пробега, г/км					1 450
C ₄	-	Коэфф.,учитывающий профиль поверхности					1,45
C ₅	-	Коэфф.,учит.скорость обдува материала [Методика, табл.12]					1,2
C ₆	-	Коэфф.,учит.влажность материала [Методика, табл.4]					0,01
g ₂	-	Пылевыведения с единицы поверхности , г/м ² *сек					0,002
C ₇	-	Коэфф., учитывающий долю пыли, уносимой в атмосферу					0,01
Расчет выброса:							
Пыль неорганическая-SiO ₂ (менее 20%)	Q	г/сек					0,00425
Пыль неорганическая-SiO ₂ (менее 20%)	M	т/год					0,0000110
Всего по источнику № 6008:							
Пыль неорганическая-SiO ₂ (менее 20%)	Q	г/сек	0,00425				
Пыль неорганическая-SiO ₂ (менее 20%)	M	т/год	0,0000110				

	ТОВАРИЩЕСТВО С ОГРАНИЧЕННОЙ ОТВЕТСТВЕННОСТЬЮ «КМГ ИНЖИНИРИНГ»		
P-OOS.02.2105 – 08/4(3)/1 – 31.12.2025	РАЗДЕЛ ОХРАНЫ ОКРУЖАЮЩУЮ СРЕДУ К РАБОЧЕМУ ПРОЕКТУ «АДМИНИСТРАТИВНОЕ ЗДАНИЕ ЦДНГ ПРОРВА»		стр. 114

Источник 6007- Машины шлифовальные

Количество станков - 1 шт.							
Выбросы загрязняющих веществ, образующихся при механической обработке металлов, без применения СОЖ, от одной единицы оборудования, определяется по формулам:							
Валовый и максимальный разовый выброс для источников выделения, не обеспеченных местными отсосами:							
 , т/год							
$M_{сек} = k \times Q$, г/сек							
k - коэффициент гравитационного оседания, k=0,2;							
T- фактический годовой фонд времени работы одной единицы оборудования, час;							
Q- удельный выброс пыли технологическим оборудованием, г/с (таб.1-5).							
наименование станков	Вещества	Кол-во станков	Пыль абразивная (2930)	Пыль металлическая (2902)	Время работы	Выбросы, г/с	Выбросы, т/г
на шлифовальные	Пыль металлическая			0,02	9,528672	0,00400	0,000137
	Пыль абразивная		0,013			0,00260	0,0000892

Источник 6008- Работа перфоратора

Количество перфораторов –1 шт., время работы – 677,9275 час/период.

Одновременно в работе находятся 1 перфоратор.

Пыль неорганическая с содержанием SiO₂ 20-70 % Удельный выброс – 0,16 г/с

Коэффициент 0,2 введен для учета гравитационного оседания пыли металлической
(0,16*0,2)*1 = 0,032 г/сек

(3600*0,2*0,16*1500/1000000)*1 = 0,078097 т/период
3

Источник 6009- Гидроизоляция боковая обмазочная битумная

Тип источника выделения: Битумоплавильная установка			
Время работы оборудования, ч/год , T =		49,73802	
<u>Примесь: 2754 Углеводороды предельные C12-19 /в пересчете на C/</u>			
Объем производства битума, т/год , MY =		3,29762848	
Валовый выброс, т/год (ф-ла 6.7[1]) , $M=(1*MY)/1000=(1*3,297)/ 1000=0,003298$			
Максимальный разовый выброс, г/с , $G = M * 10^6 / (T * 3600) =0,003298 * 10^6 / (49,73802* 3600) =0,018419$			
Итого:			
Код	Примесь	Выброс г/с	Выброс т/год
2754	Углеводороды предельные C12-19 /в пересчете на C/	0,0184187	0,00329763

Таблица 2 Параметры выбросов загрязняющих веществ в атмосферу для расчета нормативов ПДВ на 2026 год

Прои- з- водст- во	Це- х	Источник выделения загрязняющих веществ		Числ- о часов в рабо- ты в году	Наимено- вание источника выброса вредных веществ	Номер источни- ка выброс- ов на карте- схеме	Высот- а источни- ка выброс- ов, м	Диам- етр устья трубы , м	Параметры газовоздушной смеси на выходе из трубы при максимально разовой нагрузке			Координаты источника на карте- схеме,м.				Наимено- вание газоочист- ных установок , тип и мероприя- тия по сокращен- ию выбросов	Веществ- о, по которому производ- ится газоочис- тка	Кэфф- и- циент обеспе- чен- ности газо- очистк- ой, %	Среднеэкс- плуа- тационная степень очистки/ максималь- ная степень очистки, %	Код вещес- тва	Наименова- ние вещества	Выбросы загрязняющего вещества			Год дост- и- жен- ия НД В	
												точ.ист, /1-го конца линейног- о источник- а /центра площадн- ого источник- а	2-го конца линейног- о источник- а / длина, ширина площадн- ого источник- а	X1	Y1											X2
		Наименован- ие	Количес- тво, шт.						Скоро- сть, м/с	Объем смеси, м3/с	Тем- пе- рату- ра смес- и, оС	X1	Y1	X2	Y2							г/с	мг/нм3	т/год		
1	2	3	4	5	6	7	8	9	10	11	12	13	14	15	16	17	18	19	20	21	22	23	24	25	26	
Площадка 1																										
001		Сварочный агрегат	1	15,48		0001	2	0,1	0,03	0,0002356		300	310								0301	Азота (IV) диоксид (Азота диоксид) (4)	0,01831	77716,469	0,00275	2026
																					0304	Азот (II) оксид (Азота оксид) (6)	0,00298	12648,557	0,00045	2026
																					0328	Углерод (Сажа, Углерод черный) (583)	0,00156	6621,392	0,00024	2026
																					0330	Сера диоксид	0,00244	10356,537	0,00036	2026
																					0337	Углерод оксид	0,016	67911,715	0,0024	2026
																					0703	Бенз/а/пирен (3,4-Бензпирен) (54)	2,90E-08	0,123	4,40E-09	2026
																					1325	Формальдегид (Метаналь) (609)	0,00033	1400,679	0,000048	2026
																					2754	Алканы C12-19	0,008	33955,857	0,0012	2026

002		Компрессор передвижной с ДВС	1	105.6		0002	2	0,22	0,12	0,0045616		250	328							0301	Азота (IV) диоксид (Азота диоксид) (4)	0,01831	4013,942	0,01882	2026
																				0304	Азот (II) оксид (Азота оксид) (6)	0,00298	653,28	0,00306	2026
																				0328	Углерод (Сажа, Углерод черный) (583)	0,00156	341,985	0,00164	2026
																				0330	Сера диоксид	0,00244	534,9	0,00246	2026
																				0337	Углерод оксид	0,016	3507,541	0,01641	2026
																				0703	Бенз/а/пирен (3,4-Бензпирен) (54)	2,90E-08	0,006	3,01E-08	2026
																				1325	Формальдегид (Метаналь) (609)	0,00033	72,343	0,00033	2026
																				2754	Алканы C12-19	0,008	1753,771	0,00821	2026
003		Битумный котел	1	49,73		0003	2					300	305	1	1					0301	Азота (IV) диоксид (Азота диоксид) (4)	0,0147		0,00263	2026
																				0304	Азот (II) оксид (Азота оксид) (6)	0,00239		0,0004277	2026
																				0328	Углерод (Сажа, Углерод черный) (583)	0,00542		0,00097	2026
																				0330	Сера диоксид	0,01592		0,00285	2026
																				0337	Углерод оксид (Окись углерода, Угарный газ) (584)	0,07522		0,01347	2026
004		Электростанция передвижная	1	2.96		0004	2					310	330	1	1					0301	Азота (IV) диоксид (Азота диоксид) (4)	0,00026		0,0000028	2026

																			0304	Азот (II) оксид (Азота оксид) (6)	0,00004		0,00000043	2026
																			0330	Сера диоксид	0,00007		0,00000075	2026
																			0337	Углерод оксид (Окись углерода, Угарный газ) (584)	0,02403		0,0002569	2026
																			2754	Алканы C12-19	0,00264		0,00000282	2026
011		Машины шлифовальные	1	9,52		0007					0	0							2902	Взвешенные частицы (116)	0,004		0,000137	2026
																			2930	Пыль абразивная	0,0026		0,00000892	2026
012		Работа перфаратора	1	677		0008					0	0							2909	Пыль неорганическая, содержащая двуокись кремния в %: менее 20	0,032		0,07809	2026
013		Гидроизоляция	1	3,29		0009					0	0							2907	Пыль неорганическая, содержащая двуокись кремния в %: более 70 (Динас) (493)	0,0184187		0,00329763	2026
005		Планировка грунта	1			6001	2				340	350	1	1					2907	Пыль неорганическая, содержащая двуокись кремния в %: более 70 (Динас) (493)	0,00015		0,00303	2026
006		Гудранатор ручной	1	112,73		6002	2				330	340	1	1					2754	Алканы C12-19	0,0033		0,008132	2026
007		Пост покраски	1			6003	2				320	330	1	1					0616	Диметилбензол (смесь о-, м-, п-изомеров) (203)	0,6917		0,00593155	2026
																			0621	Метилбензол (349)	0,10745		0,00224364	2026

																			1119	2-Этоксизтанол	0,0852		0,00002147	2026
																			1210	Бутилацетат	0,018		0,000433	2026
																			1401	Пропан-2-он (Ацетон) (470)	0,1392		0,00096424	2026
																			2752	Уайт-спирит (1294*)	0,0833		0,000462	2026
																			2902	Взвешенные частицы (116)	0,4959		0,00555803	2026
008		Сварочный пост	1			6004	2					360	350	1	1				0123	Железо (II, III) оксиды	0,00743		0,02466	2026
																			0143	Марганец и его соединения	0,000784		0,002602	2026
																			2908	Пыль неорганическая, содержащая двуокись кремния в %: 70-20	0,0001936		0,0006428	2026
009		Разгрузка пылящих материалов	1			6005	2					350	340	1	1				2907	Пыль неорганическая, содержащая двуокись кремния в %: более 70 (Динас) (493)	0,84		0,00432	2026
010		Транспортировка пылящих материалов	1			6006	2					345	345	1	1				2908	Пыль неорганическая, содержащая двуокись кремния в %: 70-20	0,00425		0,000011	2026



ТОВАРИЩЕСТВО С ОГРАНИЧЕННОЙ ОТВЕТСТВЕННОСТЬЮ
«КМГ ИНЖИНИРИНГ»

P-OOS.02.2105 – 08/4(3)/1 –
31.12.2025

РАЗДЕЛ ОХРАНЫ ОКРУЖАЮЩУЮ СРЕДУ К РАБОЧЕМУ ПРОЕКТУ
«АДМИНИСТРАТИВНОЕ ЗДАНИЕ ЦДНГ ПРОРВА»

стр. 119

Характеристика источников загрязнения атмосферного воздуха

Номер источника загрязнения	Параметры источника загрязнения		Параметры газовой воздушной смеси на выходе с источника загрязнения			Код загрязняющего вещества (ЭНК, ПДК или ОБУВ)	Наименование загрязняющего вещества	Количество загрязняющих веществ, выбрасываемых в атмосферу	
	Высота, м	Диаметр, размер сечения устья, м	Скорость, м/с	Объемный расход, м3/с	Температура, С			Максимальное, г/с	Суммарное, т/год
1	2	3	4	5	6	7	7а	8	9
Сварочный агрегат									
0001	2	0,1	0,03	0,0002356		0301 (4)	Азота (IV) диоксид	0,01831	0,00275
						0304 (6)	Азот (II) оксид	0,00298	0,00045
						0328 (583)	Углерод	0,00156	0,00024
						0330 (516)	Сера диоксид	0,00244	0,00036
						0337 (584)	Углерод оксид	0,016	0,0024
						0703 (54)	Бенз/а/пирен	0,000000029	4,4Е-09
						1325 (609)	Формальдегид	0,00033	0,000048
						2754 (10)	Алканы C12-19	0,008	0,0012
Компрессор передвижной с ДВС									
0002	2	0,22	0,12	0,0045616		0301 (4)	Азота (IV) диоксид	0,01831	0,01882
						0304 (6)	Азот (II) оксид	0,00298	0,00306
						0328 (583)	Углерод	0,00156	0,00164
						0330 (516)	Сера диоксид	0,00244	0,00246



ТОВАРИЩЕСТВО С ОГРАНИЧЕННОЙ ОТВЕТСТВЕННОСТЬЮ
«КМГ ИНЖИНИРИНГ»

P-OOS.02.2105 – 08/4(3)/1 –
31.12.2025

РАЗДЕЛ ОХРАНЫ ОКРУЖАЮЩУЮ СРЕДУ К РАБОЧЕМУ ПРОЕКТУ
«АДМИНИСТРАТИВНОЕ ЗДАНИЕ ЦДНГ ПРОРВА»


стр. 120

						0337 (584)	Углерод оксид	0,016	0,01641
						0703 (54)	Бенз/а/пирен	0,000000029	3,009E-08
						1325 (609)	Формальдегид	0,00033	0,00033
						2754 (10)	Алканы C12-19	0,008	0,00821
Битумный котел									
0003	2					0301 (4)	Азота (IV) диоксид	0,0147	0,00263
						0304 (6)	Азот (II) оксид	0,00239	0,0004277
						0328 (583)	Углерод	0,00542	0,00097
						0330 (516)	Сера диоксид	0,01592	0,00285
						0337 (584)	Углерод оксид	0,07522	0,01347
Электростанция передвижная									
0004	2					0301 (4)	Азота (IV) диоксид	0,00026	0,0000028
						0304 (6)	Азот (II) оксид	0,00004	0,00000043
						0330 (516)	Сера диоксид	0,00007	0,00000075
						0337 (584)	Углерод оксид	0,02403	0,0002569
						2754 (10)	Алканы C12-19	0,00264	0,0000282
Планировка грунта									
6001	2					2907 (493)	Пыль неорганическая, содержащая двуокись кремния в %: более 70	0,00015	0,00303
Гудранатор ручной									
6002	2					2754 (10)	Алканы C12-19	0,0033	0,008132
Пост покраски									
6003	2					0616 (203)	Диметилбензол	0,6917	0,00593155
						0621 (349)	Метилбензол (349)	0,10745	0,00224364
						1119 (1497*)	2-Этоксиэтанол	0,0852	0,00002147
						1210 (110)	Бутилацетат	0,018	0,000433



стр. 121

						1401 (470)	Пропан-2-он (Ацетон) (470)	0,1392	0,00096424
						2752	Уайт-спирит (1294*)	0,0833	0,000462
						2902 (116)	Взвешенные частицы	0,4959	0,00555803
Сварочный пост									
6004	2					0123 (274)	Железо (II, III) оксиды	0,00743	0,02466
						0143 (327)	Марганец и его соединения	0,000784	0,002602
						2908 (494)	Пыль неорганическая, содержащая двуокись кремния в %: 70-20	0,0001936	0,0006428
Разгрузка пылящих материалов									
6005	2					2907 (493)	Пыль неорганическая, содержащая двуокись кремния в %: более 70	0,84	0,00432
Транспортировка пылящих материалов									
6006	2					2908 (494)	Пыль неорганическая, содержащая двуокись кремния в %: 70-20	0,00425	0,000011
Машины шлифовальные									
0007						2902 (116)	Взвешенные частицы	0,004	0,000137
						2930 (1027*)	Пыль абразивная (Корунд белый, Монокорунд)	0,0026	0,0000892
Работа перфоратора									
0008						2909 (495*)	Пыль неорганическая, содержащая двуокись кремния в %: менее 20	0,032	0,07809
Гидроизоляция									

	ТОВАРИЩЕСТВО С ОГРАНИЧЕННОЙ ОТВЕТСТВЕННОСТЬЮ «КМГ ИНЖИНИРИНГ»		
P-OOS.02.2105 – 08/4(3)/1 – 31.12.2025	РАЗДЕЛ ОХРАНЫ ОКРУЖАЮЩУЮ СРЕДУ К РАБОЧЕМУ ПРОЕКТУ «АДМИНИСТРАТИВНОЕ ЗДАНИЕ ЦДНГ ПРОРВА»		стр. 122

0009						2907 (493)	Пыль неорганическая, содержащая двуокись кремния в %: более 70 (Динас) (493)	0,0184187	0,00329763
------	--	--	--	--	--	------------	--	-----------	------------

Приложение 5 Показатели работы пылегазоочистного оборудования (ПГО)

Номер источника выделения	Наименование и тип пылегазоулавливающего оборудования	КПД аппаратов, %		Код ЗВ, по которому происходит очистка	Коэффициент обеспеченности К(1),%
		Проект-ный	Факти-ческий		
1	2	3	4	5	6
Пылегазоочистное оборудование отсутствует!					

Примечание: Так как работа является кратковременной и во время работы планируются незначительные земляные работы нет необходимости установки пылегазоочистных оборудований.

Приложение 6 Суммарные выбросы вредных (загрязняющих) веществ в атмосферу, их очистка и утилизация, т/год

Код загр- зняющ веще ства	На и м е н о в а н и е загрязняющего вещества	Количество загрязняющих веществ отходящих от источника выделения	В том числе		Из поступивших на очистку			Всего выброшено в атмосферу
			выбрасыва- ется без очистки	поступает на очистку	выброшено в атмосферу	уловлено и обезврежено		
						фактически	из них ути- лизировано	
1	2	3	4	5	6	7	8	9
Площадка:01								
В С Е Г О по площадке: 01 в том числе:		0.21964037449	0.21964037449	0	0	0	0	0.21964037449
Т в е р д ы е:		0.12528769449	0.12528769449	0	0	0	0	0.12528769449
из них:								
0123	Железо (II, III) оксиды	0.02466	0.02466	0	0	0	0	0.02466
0143	Марганец и его соединения	0.002602	0.002602	0	0	0	0	0.002602
0328	Углерод	0.00285	0.00285	0	0	0	0	0.00285



ТОВАРИЩЕСТВО С ОГРАНИЧЕННОЙ ОТВЕТСТВЕННОСТЬЮ
«КМГ ИНЖИНИРИНГ»

P-OOS.02.2105 – 08/4(3)/1 –
31.12.2025

РАЗДЕЛ ОХРАНЫ ОКРУЖАЮЩУЮ СРЕДУ К РАБОЧЕМУ ПРОЕКТУ
«АДМИНИСТРАТИВНОЕ ЗДАНИЕ ЦДНГ ПРОРВА»

стр. 123

0703	Бенз/а/пирен	0.00000003449	0.00000003449	0	0	0	0	0.00000003449
2902	Взвешенные частицы (116)	0.00569503	0.00569503	0	0	0	0	0.00569503
2907	Пыль неорганическая, содержащая двуокись кремния в %: более 70 (Динас)	0.01064763	0.01064763	0	0	0	0	0.01064763
2908	Пыль неорганическая, содержащая двуокись кремния в %: 70-20	0.0006538	0.0006538	0	0	0	0	0.0006538
2909	Пыль неорганическая, содержащая двуокись кремния в %: менее 20	0.07809	0.07809	0	0	0	0	0.07809
2930	Пыль абразивная (Корунд белый, Монокорунд) (1027*)	0.0000892	0.0000892	0	0	0	0	0.0000892
Газообразные, жидкие:		0.09435268	0.09435268	0	0	0	0	0.09435268
из них:								
0301	Азота (IV) диоксид	0.0242028	0.0242028	0	0	0	0	0.0242028
0304	Азот (II) оксид	0.00393813	0.00393813	0	0	0	0	0.00393813
0330	Сера диоксид	0.00567075	0.00567075	0	0	0	0	0.00567075
0337	Углерод оксид	0.0325369	0.0325369	0	0	0	0	0.0325369
0616	Диметилбензол	0.00593155	0.00593155	0	0	0	0	0.00593155
0621	Метилбензол (349)	0.00224364	0.00224364	0	0	0	0	0.00224364
1119	2-Этоксизтанол	0.00002147	0.00002147	0	0	0	0	0.00002147
1210	Бутилацетат	0.000433	0.000433	0	0	0	0	0.000433
1325	Формальдегид (Метаналь) (609)	0.000378	0.000378	0	0	0	0	0.000378



стр. 124

Наименование производств (цехов) и источников выбросов	Наименование вещества	Выбросы веществ, г/с		Периодичность, раз/год	Продолжительность выброса, час, мин.	Годовая величина залповых выбросов,
		по регламенту	залповый выброс			
1	2	3	4	5	6	7
Залповые выбросы отсутствуют!						

Код вещества/группы суммации	Наименование вещества	Расчетная максимальная приземная концентрация (общая и без учета фона) доля ПДК / мг/м3		Координаты точек с максимальной приземной конц.		Источники, дающие наибольший вклад в макс. концентрацию			Принадлежность источника (производство, цех, участок)
		в жилой зоне	В пределах зоны воздействия	в жилой зоне X/Y	В пределах зоны воздействия X/Y	N ист.	% вклада		
							ЖЗ	Область воздействия	
1	2	3	4	5	6	7	8	9	10
Существующее положение (2025 год.)									
Загрязняющие вещества:									
На территории производственных объектов, в которой планируется строительство отсутствует жилая зона.									



ТОВАРИЩЕСТВО С ОГРАНИЧЕННОЙ ОТВЕТСТВЕННОСТЬЮ
«КМГ ИНЖИНИРИНГ»

P-OOS.02.2105 – 08/4(3)/1 –
31.12.2025

РАЗДЕЛ ОХРАНЫ ОКРУЖАЮЩУЮ СРЕДУ К РАБОЧЕМУ ПРОЕКТУ
«АДМИНИСТРАТИВНОЕ ЗДАНИЕ ЦДНГ ПРОРВА»

стр. 125

Приложение 9 Перечень загрязняющих веществ, выбрасываемых в атмосферу

Код ЗВ	Наименование загрязняющего вещества	ЭНК, мг/м3	ПДКм.р, мг/м3	ПДКс.с., мг/м3	ОБУВ, мг/м3	Класс опасности	Выброс вещества, г/с	Выброс вещества, т/год, (М)	Значение М/ЭНК
1	2	3	4	5	6	7	8	9	10
0123	Железо (II, III) оксиды			0,04		3	0,00743	0,02466	0,6165
0143	Марганец и его соединения		0,01	0,001		2	0,000784	0,002602	2,602
0301	Азота (IV) диоксид		0,2	0,04		2	0,05158	0,0242028	0,60507
0304	Азот (II) оксид		0,4	0,06		3	0,00839	0,00393813	0,0656355
0328	Углерод		0,15	0,05		3	0,00854	0,00285	0,057
0330	Сера диоксид		0,5	0,05		3	0,02087	0,00567075	0,113415
0337	Углерод оксид		5	3		4	0,13125	0,0325369	0,01084563
0616	Диметилбензол		0,2			3	0,6917	0,00593155	0,02965775
0621	Метилбензол (349)		0,6			3	0,10745	0,00224364	0,0037394
0703	Бенз/а/пирен			0,000001		1	0,000000058	3,449E-08	0,03449
1119	2-Этоксизэтанол				0,7		0,0852	0,00002147	0,00003067
1210	Бутилацетат		0,1			4	0,018	0,000433	0,00433
1325	Формальдегид		0,05	0,01		2	0,00066	0,000378	0,0378
1401	Пропан-2-он		0,35			4	0,1392	0,00096424	0,00275497
2752	Уайт-спирит				1		0,0833	0,000462	0,000462
2754	Алканы C12-19		1			4	0,02194	0,0175702	0,0175702
2902	Взвешенные частицы		0,5	0,15		3	0,4999	0,00569503	0,03796687
2907	Пыль неорганическая, содержащая диоксид кремния в %: более 70		0,15	0,05		3	0,8585687	0,01064763	0,2129526
2908	Пыль неорганическая, содержащая диоксид кремния в %: 70-20		0,3	0,1		3	0,0044436	0,0006538	0,006538
2909	Пыль неорганическая, содержащая диоксид кремния в %: менее 20		0,5	0,15		3	0,032	0,07809	0,5206
2930	Пыль абразивная				0,04		0,0026	0,0000892	0,00223
	ВСЕГО:						2,7738064	0,2196404	4,98158859



ТОВАРИЩЕСТВО С ОГРАНИЧЕННОЙ ОТВЕТСТВЕННОСТЬЮ
«КМГ ИНЖИНИРИНГ»

P-OOS.02.2105 – 08/4(3)/1 –
31.12.2025

РАЗДЕЛ ОХРАНЫ ОКРУЖАЮЩУЮ СРЕДУ К РАБОЧЕМУ ПРОЕКТУ
«АДМИНИСТРАТИВНОЕ ЗДАНИЕ ЦДНГ ПРОРВА»

стр. 126

**Приложение 10 Метеорологические характеристики и коэффициенты, определяющие условия рассеивания
загрязняющих веществ, в атмосфере города**

Наименование	Величина
Коэффициент, зависящий от стратификации атмосферы. А	200
Коэффициент рельефа местности	1.0
Средняя максимальная температура воздуха самого жаркого месяца (июль) за год	+35,4 ⁰ С
Средняя минимальная температура воздуха самого холодного месяца (январь) за год	- 10,8 ⁰ С
С	9
СВ	3
В	13
ЮВ	26
ЮЗ	4
З	17
СЗ	20
Штиль	28
Скорость ветра (V*). повторяемость превышения которой составляет 5%. м/с	9 м/с



ТОВАРИЩЕСТВО С ОГРАНИЧЕННОЙ ОТВЕТСТВЕННОСТЬЮ
«КМГ ИНЖИНИРИНГ»

P-OOS.02.2105 – 08/4(3)/1 –
31.12.2025

РАЗДЕЛ ОХРАНЫ ОКРУЖАЮЩУЮ СРЕДУ К РАБОЧЕМУ ПРОЕКТУ
«АДМИНИСТРАТИВНОЕ ЗДАНИЕ ЦДНГ ПРОРВА»

стр. 127

Приложение 11 Мероприятия по сокращению выбросов загрязняющих веществ в атмосферу в периоды НМУ.

График работы источника	Цех, участок, (номер режима работы предприятия в период НМУ)	Мероприятия на период неблагоприятных метеорологических условий	Вещества, по которым проводится сокращение выбросов	Характеристика источников, на которых проводится снижение выбросов										
				Номер на карте-схеме объекта (города)	Координаты на карте-схеме		Параметры газовой смеси на выходе из источника и характеристика выбросов после их сокращения							Степень эффективности мероприятий, %
					точечного источника, центра группы источников или одного конца линейного источника	второго конца линейного источника	высота, м	диаметр источника выбросов, м	скорость, м/с	объем, м3/с	температура, 0С	мощность выбросов без учета мероприятий, г/с	мощность выбросов после мероприятий, г/с	
1	2	3	4	5	6	7	8	9	10	11	12	13	14	15

Разработка мероприятий для периодов НМУ не требуется.

Выбросы ЗВ не окажут измеряемого воздействия на качество атмосферного воздуха в ближайших населенных пунктах в виду временного локального характера воздействия, так как максимальные концентрации загрязняющих веществ сосредоточены только на отведенной площадке на время буровых работ.



**P-OOS.02.2105 – 08/4(3)/1 –
31.12.2025**

РАЗДЕЛ ОХРАНЫ ОКРУЖАЮЩУЮ СРЕДУ К РАБОЧЕМУ ПРОЕКТУ «АДМИНИСТРАТИВНОЕ ЗДАНИЕ ЦДНГ ПРОРВА»

стр. 128

Приложение 12 План технических мероприятий по снижению выбросов (сбросов) загрязняющих веществ с целью достижения нормативов допустимых выбросов (допустимых сбросов)

Наименование мероприятий	Наименование вещества	Номер источника выброса на карте-схеме объекта	Значение выбросов				Срок выполнения мероприятий		Затраты на реализацию мероприятий	
			до реализации мероприятий		после реализации мероприятий		начало	окончание	капиталовложения	Основная деятельность
			г/с	т/год	г/с	т/год				
1	2	3	4	5	6	7	8	9	10	11
Разработка мероприятий для периодов НМУ не требуется.										