



ТОВАРИЩЕСТВО С ОГРАНИЧЕННОЙ ОТВЕТСТВЕННОСТЬЮ
«КМГ ИНЖИНИРИНГ»

P-OOS.02.2105
– 08/4(1) –
31.12.2025

РАЗДЕЛ «ОХРАНА ОКРУЖАЮЩЕЙ СРЕДЫ»
К РАБОЧЕМУ ПРОЕКТУ «РЕКОНСТРУКЦИЯ ДЕЙСТВУЮЩЕЙ СЕТИ
ЭЛЕКТРОСНАБЖЕНИЯ «ЗАПАДНОГО ПОЛЯ» М/Р С.НУРЖАНОВА
НГДУ «ЖЫЛЫЙМУНАЙГАЗ» ЖЫЛЫЙСКОГО РАЙОНА
АТЫРАУСКОЙ ОБЛАСТИ»


стр. 1

РАЗДЕЛ ОХРАНА ОКРУЖАЮЩЕЙ СРЕДЫ

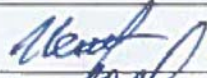
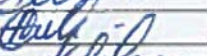




к проекту «Реконструкция действующей сети электроснабжения
«Западного поля» м/р С.Нуржанова НГДУ «Жылыоймунайгаз»
Жылыойского района Атырауской области»


Дата № исх.	Основания для выпуска	Подготовил	Согласовали	Утвердили
		Инженер службы экологии	Директор департамента проектирования бурения и экологии	Заместитель генерального директора по производству АО «Эмбаунайгаз»
			Начальник управления экологии	Заместитель директора филиала по производству ТОО «КМГ Инжиниринг»
		Касымгалиева С.Х.	Губашев С.А.	Кутжанов А.А.
			Исмаганбетова Г.Х.	Шагильбаев А.Ж.



	ТОВАРИЩЕСТВО С ОГРАНИЧЕННОЙ ОТВЕТСТВЕННОСТЬЮ «КМГ ИНЖИНИРИНГ»	
P-OOS.02.2105 – 08/4(1) – 31.12.2025	РАЗДЕЛ «ОХРАНА ОКРУЖАЮЩЕЙ СРЕДЫ» К РАБОЧЕМУ ПРОЕКТУ «РЕКОНСТРУКЦИЯ ДЕЙСТВУЮЩЕЙ СЕТИ ЭЛЕКТРОСНАБЖЕНИЯ «ЗАПАДНОГО ПОЛЯ» М/Р С.НУРЖАНОВА НГДУ «ЖЫЛЫОЙМУНАЙГАЗ» ЖЫЛЫОЙСКОГО РАЙОНА АТЫРАУСКОЙ ОБЛАСТИ»	стр. 2


СПИСОК ИСПОЛНИТЕЛЕЙ

№	Должность	ФИО	Подпись	Раздел
1	Начальник управления	Исмаганбетова Г.Х.		Общее руководство
2	Ведущий инженер	Абир М.К.		Раздел 1,2
3	Ведущий инженер	Суйнешова К.А.		Раздел 3
4	Ведущий инженер	Султанова А.Р		Раздел 6
5	Старший инженер	Кобжасарова М.Ж.		Раздел 5
6	Старший инженер	Асланкызы Г.		Раздел 7
7	Отв. исполнитель проекта Инженер	Касымгалиева С.Х.		Раздел 4,8,9


	ТОВАРИЩЕСТВО С ОГРАНИЧЕННОЙ ОТВЕТСТВЕННОСТЬЮ «КМГ ИНЖИНИРИНГ»	
P-OOS.02.2105 – 08/4(1) – 31.12.2025	РАЗДЕЛ «ОХРАНА ОКРУЖАЮЩЕЙ СРЕДЫ» К РАБОЧЕМУ ПРОЕКТУ «РЕКОНСТРУКЦИЯ ДЕЙСТВУЮЩЕЙ СЕТИ ЭЛЕКТРОСНАБЖЕНИЯ «ЗАПАДНОГО ПОЛЯ» М/Р С.НУРЖАНОВА НГДУ «ЖЫЛЫОЙМУНАЙГАЗ» ЖЫЛЫОЙСКОГО РАЙОНА АТЫРАУСКОЙ ОБЛАСТИ»	стр. 4

СОДЕРЖАНИЕ


СПИСОК ИСПОЛНИТЕЛЕЙ	2
ВВЕДЕНИЕ	11
1. ОБЩИЕ СВЕДЕНИЕ О МЕСТОРОЖДЕНИИ	12
2. КРАТКАЯ ХАРАКТЕРИСТИКА ПЛАНИРУЕМЫХ РАБОТ	14
Основные проектные решения	14
3. ОЦЕНКА ВОЗДЕЙСТВИЯ НА СОСТОЯНИЕ АТМОСФЕРНОГО ВОЗДУХА	16
3.1 Характеристика климатических условий необходимых для оценки воздействия намечаемой деятельности на окружающую среду	16
3.2 Характеристика современного состояния воздушной среды	18
3.3 Источники и масштабы расчетного химического загрязнения	20
3.4 Рассеивания вредных веществ в атмосферу	23
3.5 Обоснование размера санитарно-защитной зоны	24
3.6 Возможные залповые и аварийные выбросы	27
3.7 Мероприятия по предотвращению (сокращению) выбросов в атмосферный воздух	27
3.8 Определение нормативов допустимых выбросов загрязняющих веществ	28
3.9 Расчеты количества выбросов загрязняющих веществ в атмосферу	33
3.10 Оценка последствий загрязнения и мероприятия по снижению отрицательного воздействия	33
3.11 Предложения по организации мониторинга и контроля за состоянием атмосферного воздуха	34
3.12 Мероприятия по регулированию выбросов в период особо неблагоприятных метеорологических условий (НМУ)	39
4. ОЦЕНКА ВОЗДЕЙСТВИЙ НА СОСТОЯНИЕ ВОД	41
4.1 Характеристика источника водоснабжения	42
4.2 Обоснование максимально возможного внедрения оборотных систем, повторного использования сточных вод, способы утилизации осадков очистных сооружений	44
4.3 Оценка влияния объекта при строительстве здание на подземные воды	44
4.4 Анализ последствий возможного загрязнения и истощения подземных вод	44
4.5 Предложения по достижению нормативов предельно допустимых сбросов	44
4.6 Обоснование мероприятий по защите подземных вод от загрязнения и истощения	45
4.7 Рекомендации по организации производственного мониторинга воздействия на подземные воды	45
5. ОЦЕНКА ВОЗДЕЙСТВИЯ НА ОКРУЖАЮЩУЮ СРЕДУ ОТХОДОВ ПРОИЗВОДСТВА И ПОТРЕБЛЕНИЯ	46
5.1 Виды и объемы образования отходов	46
5.2. Особенности загрязнения территории отходами производства и потребления (опасные свойства и физическое состояние отходов)	46
5.3 Рекомендации по управлению отходами	51

	ТОВАРИЩЕСТВО С ОГРАНИЧЕННОЙ ОТВЕТСТВЕННОСТЬЮ «КМГ ИНЖИНИРИНГ»	
P-OOS.02.2105 – 08/4(1) – 31.12.2025	РАЗДЕЛ «ОХРАНА ОКРУЖАЮЩЕЙ СРЕДЫ» К РАБОЧЕМУ ПРОЕКТУ «РЕКОНСТРУКЦИЯ ДЕЙСТВУЮЩЕЙ СЕТИ ЭЛЕКТРОСНАБЖЕНИЯ «ЗАПАДНОГО ПОЛЯ» М/Р С.НУРЖАНОВА НГДУ «ЖЫЛЫОЙМУНАЙГАЗ» ЖЫЛЫОЙСКОГО РАЙОНА АТЫРАУСКОЙ ОБЛАСТИ»	стр. 5

6.	ОЦЕНКА ФИЗИЧЕСКИХ ВОЗДЕЙСТВИЙ НА ОКРУЖАЮЩУЮ СРЕДУ	53
6.1	Оценка возможного теплового, электромагнитного, шумового, воздействия и других типов воздействия	53
6.2	Характеристика радиационной обстановки в районе работ	61
	Критерии оценки радиационной ситуации	61
7.	ОЦЕНКА ВОЗДЕЙСТВИЙ НА ЗЕМЕЛЬНЫЕ РЕСУРСЫ И ПОЧВЫ	63
7.1	Характеристика современного состояния почвенного покрова в зоне воздействия планируемого объекта	63
7.2	Характеристика ожидаемого воздействия на почвенный покров	64
7.3	Планируемые мероприятия и проектные решения	67
7.4	Организация экологического мониторинга почв	68
8.	ОЦЕНКА ВОЗДЕЙСТВИЯ НА РАСТИТЕЛЬНОСТЬ	69
8.1	Современное состояние растительного покрова в зоне воздействия объекта	69
8.2	Характеристика воздействия объекта на растительность	69
8.3	Обоснование объемов использования растительных ресурсов	71
8.4	Определение зоны влияния планируемой деятельности на растительность	71
8.5	Ожидаемые изменения в растительном покрове	71
8.6	Рекомендации по сохранению растительных сообществ	72
8.7	Мероприятия по предотвращению негативных воздействий	72
9.	ОЦЕНКА ВОЗДЕЙСТВИЙ НА ЖИВОТНЫЙ МИР	74
9.1	Оценка современного состояния животного мира. Мероприятия по их охране	74
9.2	Мероприятия по предотвращению негативных воздействий на животный мир	78
10.	ОЦЕНКА ВОЗДЕЙСТВИЯ НА ЛАНДШАФТЫ И МЕРЫ ПО ПРЕДОТВРАЩЕНИЮ, МИНИМИЗАЦИИ, СМЯГЧЕНИЮ НЕГАТИВНЫХ ВОЗДЕЙСТВИЙ, ВОССТАНОВЛЕНИЮ ЛАНДШАФТОВ В СЛУЧАЯХ ИХ НАРУШЕНИЯ	80
11.	ОЦЕНКА ВОЗДЕЙСТВИЯ НА СОЦИАЛЬНО-ЭКОНОМИЧЕСКУЮ СРЕДУ	81
11.1	Социально-экономические условия района	81
12.	ОЦЕНКА ЭКОЛОГИЧЕСКОГО РИСКА РЕАЛИЗАЦИИ НАМЕЧАЕМОЙ ДЕЯТЕЛЬНОСТИ В РЕГИОНЕ	85
13.	КОМПЛЕКСНАЯ ОЦЕНКА ВОЗДЕЙСТВИЯ НА ОКРУЖАЮЩУЮ СРЕДУ ПРИ ШТАТНОМ РЕЖИМЕ И АВАРИЙНЫХ СИТУАЦИЯХ	90
13.1	Предварительная оценка воздействия на подземные и поверхностные воды	92
13.2	Факторы негативного воздействия на геологическую среду	92
13.3	Предварительная оценка воздействия на растительно-почвенный покров	93
13.4	Факторы воздействия на животный мир	94
13.5	Оценка воздействия на социально-экономическую сферу	94
13.6	Состояние здоровья населения	95
13.7	Охрана памятников истории и культуры	96
14.	ЗАЯВЛЕНИЕ О НАМЕЧАЕМОЙ ДЕЯТЕЛЬНОСТИ	97

	ТОВАРИЩЕСТВО С ОГРАНИЧЕННОЙ ОТВЕТСТВЕННОСТЬЮ «КМГ ИНЖИНИРИНГ»	
P-OOS.02.2105 – 08/4(1) – 31.12.2025	РАЗДЕЛ «ОХРАНА ОКРУЖАЮЩЕЙ СРЕДЫ» К РАБОЧЕМУ ПРОЕКТУ «РЕКОНСТРУКЦИЯ ДЕЙСТВУЮЩЕЙ СЕТИ ЭЛЕКТРОСНАБЖЕНИЯ «ЗАПАДНОГО ПОЛЯ» М/Р С.НУРЖАНОВА НГДУ «ЖЫЛЫЙМУНАЙГАЗ» ЖЫЛЫЙСКОГО РАЙОНА АТЫРАУСКОЙ ОБЛАСТИ»	стр. 6

Приложение 1 Расчеты выбросов вредных веществ в атмосферу	110
Приложение 2 Параметры выбросов загрязняющих веществ в атмосферу на период строительства	120
Приложение 3 Источники выделения (вредных) загрязняющих веществ	123
Приложение 4 Характеристика источников загрязнения атмосферного воздуха	125
Приложение 5 Показатели работы пылегазоочистного оборудования (ПГО)	127
Приложение 6 Суммарные выбросы вредных (загрязняющих) веществ в атмосферу, их очистка и утилизация, т/год	128
Приложение 7 Перечень источников залповых выбросов	130
Приложение 8 Перечень источников, дающих наибольшие вклады в уровень загрязнения	130
Приложение 9 Перечень загрязняющих веществ, выбрасываемых в атмосферу	131
Приложение 10 Метеорологические характеристики и коэффициенты, определяющие условия рассеивания загрязняющих веществ, в атмосфере города	133
Приложение 11 Мероприятия по сокращению выбросов загрязняющих веществ в атмосферу в периоды НМУ	133
Приложение 12 План технических мероприятий по снижению выбросов (сбросов) загрязняющих веществ с целью достижения нормативов допустимых выбросов (допустимых сбросов)	134
Приложение 13 Санитарно-эпидемиологическое заключение	135
Приложение 14 Лицензия	145

	ТОВАРИЩЕСТВО С ОГРАНИЧЕННОЙ ОТВЕТСТВЕННОСТЬЮ «КМГ ИНЖИНИРИНГ»	
P-OOS.02.2105 – 08/4(1) – 31.12.2025	РАЗДЕЛ «ОХРАНА ОКРУЖАЮЩЕЙ СРЕДЫ» К РАБОЧЕМУ ПРОЕКТУ «РЕКОНСТРУКЦИЯ ДЕЙСТВУЮЩЕЙ СЕТИ ЭЛЕКТРОСНАБЖЕНИЯ «ЗАПАДНОГО ПОЛЯ» М/Р С.НУРЖАНОВА НГДУ «ЖЫЛЫОЙМУНАЙГАЗ» ЖЫЛЫОЙСКОГО РАЙОНА АТЫРАУСКОЙ ОБЛАСТИ»	стр. 7

СПИСОК ТАБЛИЦ

Таблица 3.1 – Общая климатическая характеристика	17
Таблица 3.2 – Средняя месячная и годовая температура воздуха, °С	17
Таблица 3.3 – Средняя месячная и годовая скорость ветра, м/с	17
Таблица 3.4 – Средняя годовая повторяемость (%) направлений ветра и штилей..	17
Таблица 3.5 – Результаты мониторинга качества атмосферного воздуха на границе СЗЗ за 2024-2025гг	18
Таблица 3.6 – Выбросы загрязняющих веществ на период строительства 2027г	21
Таблица 3.7 – Определение необходимости расчетов приземных концентраций по веществам на 2027г	25
Таблица 3.8 – Нормативы выбросов загрязняющих веществ на период строительства 2027 года.....	29
Таблица 3.9 – План график контроля на объекте за соблюдением нормативов допустимых выбросов на источниках выбросов на 2027 год	37
Таблица 4.1 – Объем водопотребления и водоотведения.....	42
Таблица 4.2 – Баланс водопотребления и водоотведения	43
Таблица 5.1 – Образование огарков сварочных электродов	47
Таблица 5.2 – Образование металлолома	47
Таблица 5.3 – Образование тар из-под лакокрасочных материалов.....	49
Таблица 5.4 – Образование ТБО при строительстве.....	50
Таблица 5.5 – Образование пищевых отходов при строительстве	50
Таблица 5.6 – Лимиты накопления отходов на 2027 год при строительстве	51
Таблица 6.1 – Уровень звуковой мощности.....	54
Таблица 6.2 – Предельно допустимые уровни шума на рабочих местах	55
Таблица 6.3 – Допустимые уровни МП.....	60
Таблица 7.1 – Результаты проб почвы, отобранных на месторождении С.Нуржанов за 2024-2025 гг.....	64
Таблица 11.1 – Численность населения Республики Казахстан по областям, городам и районам на 1 января 2025г.	81
Таблица 11.2 – Объем промышленного производства по видам экономической деятельности в Атырауской области за 2025г.	82
Таблица 11.3 – Занятое население на основной работе по видам экономической деятельности и статусу занятости по районам Атырауской области за 2025г.....	83
Таблица 13.1 – Градации пространственного масштаба воздействия.....	90
Таблица 13.2 – Градации временного масштаба воздействия.....	90
Таблица 13.3 – Градации интенсивности воздействия.....	91
Таблица 13.4 – Градации значимости воздействий.....	91
Таблица 13.5 – Интегральная (комплексная) оценка воздействия на подземные воды.....	92
Таблица 13.6 – Интегральная (комплексная) оценка воздействия на геологическую среду	93
Таблица 13.7 – Интегральная (комплексная) оценка воздействия на почвенно- растительный покров	93



	ТОВАРИЩЕСТВО С ОГРАНИЧЕННОЙ ОТВЕТСТВЕННОСТЬЮ «КМГ ИНЖИНИРИНГ»	
P-OOS.02.2105 – 08/4(1) – 31.12.2025	РАЗДЕЛ «ОХРАНА ОКРУЖАЮЩЕЙ СРЕДЫ» К РАБОЧЕМУ ПРОЕКТУ «РЕКОНСТРУКЦИЯ ДЕЙСТВУЮЩЕЙ СЕТИ ЭЛЕКТРОСНАБЖЕНИЯ «ЗАПАДНОГО ПОЛЯ» М/Р С.НУРЖАНОВА НГДУ «ЖЫЛЫЙМУНАЙГАЗ» ЖЫЛЫЙСКОГО РАЙОНА АТЫРАУСКОЙ ОБЛАСТИ»	стр. 8

Таблица 13.8 – Интегральная (комплексная) оценка воздействия на животный мир	94
Таблица 13.9 – Определение интегрированного воздействия на социально-экономическую сферу	94
Таблица 13.10 – Интегральная (комплексная) оценка воздействия на социальную сферу при строительстве	95

	ТОВАРИЩЕСТВО С ОГРАНИЧЕННОЙ ОТВЕТСТВЕННОСТЬЮ «КМГ ИНЖИНИРИНГ»	
P-OOS.02.2105 – 08/4(1) – 31.12.2025	РАЗДЕЛ «ОХРАНА ОКРУЖАЮЩЕЙ СРЕДЫ» К РАБОЧЕМУ ПРОЕКТУ «РЕКОНСТРУКЦИЯ ДЕЙСТВУЮЩЕЙ СЕТИ ЭЛЕКТРОСНАБЖЕНИЯ «ЗАПАДНОГО ПОЛЯ» М/Р С.НУРЖАНОВА НГДУ «ЖЫЛЫОЙМУНАЙГАЗ» ЖЫЛЫОЙСКОГО РАЙОНА АТЫРАУСКОЙ ОБЛАСТИ»	стр. 9

АННОТАЦИЯ

Основанием для составления раздела ООС является:

- Экологический Кодекс РК;
- Договор на оказание услуг;
- Техническое задание на проектирование.

Раздел «Охрана окружающей среды» выполнен на основе исходных данных Заказчика и согласно Рабочему проекту «Реконструкция действующей сети электроснабжения «Западного поля» м/р С.Нуржанова НГДУ «Жылыоймунайгаз» Жылыойского района Атырауской области».

По административному делению относится к Жылыойскому району Атырауской области.

В пределах исследованной территории передвижение, в благоприятный период года, возможно всеми видами транспорта повышенной проходимости; в период осенне-весенней распутицы и зимних заносов передвижение возможно транспортом высокой проходимости, или транспортом на гусеничном ходу. Целью составления раздела ООС является определение количественных и качественных характеристик выбросов вредных веществ в атмосферу, объемов водопотребления и водоотведения, количества образуемых отходов производства и потребления при строительстве, разработка мероприятий по контролю экологической ситуации при проведении намечаемых работ, а также оценка на все компоненты окружающей среды.

Основными загрязняющими атмосферу веществами на период строительства будут вещества, выделяемые при работе двигателей строительной техники и транспорта, а также пыль, образуемая при их движении и при осуществлении земляных работ.

Строительная техника и транспорт, которые будут использоваться при строительно-монтажных работах, являются основными источниками неорганизованных выбросов.

Согласно заданию в период строительно-монтажных работ будут использованы строительная техника и транспорт, работающие на дизельном топливе и бензине.

Источники выделения выбросов в период строительно-монтажных работ:


Неорганизованные источники:

- Источник 6001 – Покрасочный пост;
- Источник 6002 – Сварочный пост;
- Источник 6003 – Разгрузка пылящих материалов;
- Источник 6004 – Транспортировка пылящих материалов.

Общее количество источников выбросов загрязняющих веществ в период строительно-монтажных работ составляет неорганизованных - 4 ед.

Общий объем выбросов загрязняющих веществ в атмосферный воздух в период строительно-монтажных работ составит: **1,792402956 г/сек, 0,03222436 т/г.**


Выбросы на период эксплуатации не предусматриваются.

	ТОВАРИЩЕСТВО С ОГРАНИЧЕННОЙ ОТВЕТСТВЕННОСТЬЮ «КМГ ИНЖИНИРИНГ»	
P-OOS.02.2105 – 08/4(1) – 31.12.2025	РАЗДЕЛ «ОХРАНА ОКРУЖАЮЩЕЙ СРЕДЫ» К РАБОЧЕМУ ПРОЕКТУ «РЕКОНСТРУКЦИЯ ДЕЙСТВУЮЩЕЙ СЕТИ ЭЛЕКТРОСНАБЖЕНИЯ «ЗАПАДНОГО ПОЛЯ» М/Р С.НУРЖАНОВА НГДУ «ЖЫЛЫОЙМУНАЙГАЗ» ЖЫЛЫОЙСКОГО РАЙОНА АТЫРАУСКОЙ ОБЛАСТИ»	стр. 10

В процессе строительства образуется значительное количество твердых отходов. Основными отходами при строительном-монтажных работах являются коммунальные (твёрдо-бытовые) отходы, пищевые отходы, тара из-под лакокрасочных материалов, огарки сварочных электродов. При реализации проекта количество отходов при строительстве производства в 2027г составляет – **0,53887 т/год**, из них: Опасные отходы: Тара из-под лакокрасочных материалов – 0,00426 т/год; Промасленная ветошь – 0,002803 т/год; Не опасные отходы: Коммунальные (твёрдо-бытовые) отходы – 0,076 т/год; Пищевые отходы – 0,2208 т/год; Металлолом – 0,235 т/год; Огарки сварочных электродов – 0,000002 т/год.

На период работы вода для питьевых нужд поставляется в пластиковых бутылках объемом 18,9 литров, вода для бытовых нужд - автоцистернами из близлежащего источника.

Для проведения расчетов рассеивания загрязняющих веществ в атмосферу использован программный комплекс «Эра», версия 4.0, НПО «Логос», г. Новосибирск, согласованный с ГГО имени Воейкова, г.Новосибирск и МООС Республики Казахстан. Расчет рассеивания в приземном слое атмосферы показал, что превышение ПДК не наблюдается на границе санитарно-защитной зоны полигона.

	ТОВАРИЩЕСТВО С ОГРАНИЧЕННОЙ ОТВЕТСТВЕННОСТЬЮ «КМГ ИНЖИНИРИНГ»	
P-OOS.02.2105 – 08/4(1) – 31.12.2025	РАЗДЕЛ «ОХРАНА ОКРУЖАЮЩЕЙ СРЕДЫ» К РАБОЧЕМУ ПРОЕКТУ «РЕКОНСТРУКЦИЯ ДЕЙСТВУЮЩЕЙ СЕТИ ЭЛЕКТРОСНАБЖЕНИЯ «ЗАПАДНОГО ПОЛЯ» М/Р С.НУРЖАНОВА НГДУ «ЖЫЛЫЙМУНАЙГАЗ» ЖЫЛЫЙСКОГО РАЙОНА АТЫРАУСКОЙ ОБЛАСТИ»	стр. 11

ВВЕДЕНИЕ

Раздел охраны окружающей среды (РООС) выполнен к Рабочему проекту «Реконструкция действующей сети электроснабжения «Западного поля» м/р С.Нуржанова НГДУ «Жылыоймунайгаз» Жылыойского района Атырауской области».

Раздел ООС выполнен Службой экологии Атырауского Филиала ТОО «КМГ Инжиниринг» согласно договору с АО «Эмбаунайгаз».

Цель проекта: Реконструкция действующей сети электроснабжения «Западного поля» м/р С.Нуржанова НГДУ «Жылыоймунайгаз»

Начало строительства: 2 квартал 2027 года.

Продолжительность строительства: 3 месяцев.

Вид строительства: Реконструкция.

Количество рабочих: 4 человек.

Одной из важнейших проблем в процессе проведения работ является охрана окружающей среды. Несоблюдении правил охраны окружающей среды может повлечь за собой значительное загрязнение всех компонентов природной среды.


Основная цель раздела «Охрана окружающей среды» – оценка всех факторов воздействия на компоненты окружающей среды, прогноз изменения качества окружающей среды при реализации проекта с учетом исходного ее состояния, выработка рекомендаций по направлению дальнейших исследований с целью разработки на последующих стадиях проектирования мероприятий по снижению или ликвидации различных видов воздействий на отдельные компоненты окружающей среды и здоровье населения.

В соответствии с вышеназванным, этапами проведения проекта являются:

- характеристика и оценка современного состояния окружающей среды, включая атмосферу, гидросферу, литосферу и фауну, выявление приоритетных по степени антропогенной нагрузки природных сред;
- анализ проектируемой производственной деятельности с целью установления видов и интенсивности воздействия на окружающую среду, пространственного распределения источников воздействия;
- комплексная прогнозная оценка ожидаемых изменений окружающей среды в результате планируемой деятельности на участке работ;
- природоохранные мероприятия по снижению антропогенной нагрузки на окружающую среду.

В данном разделе рассматривается процесс строительства объекта.

Разработчик	Заказчик
Атырауский Филиал ТОО «КМГ Инжиниринг» г. Атырау, мкр. Нурсая, пр.Елорда, ст. 10а тел: 8 (7122) 30-54-04 Факс: 8 (7122) 30-54-19	АО «Эмбаунайгаз» г.Атырау, ул.Валиханова,1 Тел: 7 (7122) 35 29 24 Факс: 8 (7132) 35 46 23

	ТОВАРИЩЕСТВО С ОГРАНИЧЕННОЙ ОТВЕТСТВЕННОСТЬЮ «КМГ ИНЖИНИРИНГ»	
P-OOS.02.2105 – 08/4(1) – 31.12.2025	РАЗДЕЛ «ОХРАНА ОКРУЖАЮЩЕЙ СРЕДЫ» К РАБОЧЕМУ ПРОЕКТУ «РЕКОНСТРУКЦИЯ ДЕЙСТВУЮЩЕЙ СЕТИ ЭЛЕКТРОСНАБЖЕНИЯ «ЗАПАДНОГО ПОЛЯ» М/Р С.НУРЖАНОВА НГДУ «ЖЫЛЫЙОЙМУНАЙГАЗ» ЖЫЛЫЙОЙСКОГО РАЙОНА АТЫРАУСКОЙ ОБЛАСТИ»	стр. 12

1. ОБЩИЕ СВЕДЕНИЕ О МЕСТОРОЖДЕНИИ

Административная принадлежность района – территория, подчиненная маслихату Жылыойского района, Атырауской области Республики Казахстан.

Исследуемый объект м/р С.Нуржанова расположен в 160 километрах от г.Кульсары на юг и от в 50 километрах от завода ТОО «Тенгизшевройл на юго-запад.

Климат Атырауской области формируется под влиянием арктических, иранских и туранских воздушных масс. В холодный период года здесь господствуют массы воздуха, поступающие из западного отрога сибирского антициклона, в теплый период они сменяются перегретыми тропическими массами из пустынь Средней Азии и Ирана. Под влиянием циркуляции этих воздушных масс формируется континентальный и крайне засушливый тип климата. Для региона характерным является изобилие тепла и преобладание ясной сухой погоды. Средняя годовая продолжительность солнечного сияния очень высока и составляет 2590 часов (г. Атырау), число дней без солнца в среднем составляет 54 дня.


Влияние Каспийского моря на климат прилегающей территории сказывается только в пределах полосы побережья. Среднее годовое количество осадков не превышает 200 мм (г. Атырау - 189 мм), причем по всей территории дождевые осадки преобладают над снежными. Максимум осадков приходится на теплый период с апреля по октябрь.

Средняя годовая температура изменяется по региону от 8°C до 12°C. Зима умеренно холодная. Средняя температура января - самого холодного месяца составляет от - 12,7°C (по области). Однако, в некоторые наиболее холодные зимы морозы достигают -38°C. Устойчивый снежный покров образуется в третьей декаде декабря, средняя высота снежного покрова достигает 5-8 см, максимально 20-23 см (г. Атырау). Число дней со снежным покровом составляет около 70 дней.

Лето на большей части территории, жаркое и продолжительное. Повсеместно средняя температура июля (самого жаркого месяца) не ниже +25 - +26°C. В отдельные годы температура воздуха повышается до +42 - +47°C. Годовая амплитуда температуры воздуха колеблется от 33°C до 36,0°C. Длительность периода со средней суточной температурой воздуха выше 0°C, составляет 180-210 дней. Возникновение высоких температур объясняется обильным притоком солнечной радиации и малыми затратами тепла на испарение. Наибольшее число дней с высокими температурами приходится на июль и август, когда температура воздуха практически все дни превышает значение в +30°C.

Для Атырауской области характерны сильные ветры и пыльные бури. На большей ее части средняя годовая скорость ветра изменяется в пределах 4-6 м/с, увеличиваясь у побережий до 5-7 м/с. В течение холодного периода (сентябрь-апрель) преобладают восточные и юго-восточные ветры, в летний период - северные и северо-западные. Число дней с ветром 15 м/с, составляет до 42 дней.


С другой стороны, климатические особенности региона способствуют самоочищению атмосферного воздуха. Так, средняя многолетняя повторяемость

	ТОВАРИЩЕСТВО С ОГРАНИЧЕННОЙ ОТВЕТСТВЕННОСТЬЮ «КМГ ИНЖИНИРИНГ»	
P-OOS.02.2105 – 08/4(1) – 31.12.2025	РАЗДЕЛ «ОХРАНА ОКРУЖАЮЩЕЙ СРЕДЫ» К РАБОЧЕМУ ПРОЕКТУ «РЕКОНСТРУКЦИЯ ДЕЙСТВУЮЩЕЙ СЕТИ ЭЛЕКТРОСНАБЖЕНИЯ «ЗАПАДНОГО ПОЛЯ» М/Р С.НУРЖАНОВА НГДУ «ЖЫЛЫЙМУНАЙГАЗ» ЖЫЛЫЙСКОГО РАЙОНА АТЫРАУСКОЙ ОБЛАСТИ»	стр. 13

штилей и слабых ветров до 1 м/с, составляет лишь 10 - 15 %, то есть создаются благоприятные условия для интенсивного проветривания, снижающие накопление загрязняющих веществ. Приземные инверсии температуры воздуха, которые затрудняют воздухообмен в приземном слое, в теплый период года очень редки, а в зимний период они в основном наблюдаются в ночное время (повторяемость их 40-70%), когда интенсивность загрязнения воздушного бассейна минимальна. Метели - редкое явление в регионе. Например, среднее число дней в году с метелью составляет от 4 до 8 дней, наблюдаются они в январе - феврале.



Рис. 1.1 – Обзорная карта

	ТОВАРИЩЕСТВО С ОГРАНИЧЕННОЙ ОТВЕТСТВЕННОСТЬЮ «КМГ ИНЖИНИРИНГ»	
P-OOS.02.2105 – 08/4(1) – 31.12.2025	РАЗДЕЛ «ОХРАНА ОКРУЖАЮЩЕЙ СРЕДЫ» К РАБОЧЕМУ ПРОЕКТУ «РЕКОНСТРУКЦИЯ ДЕЙСТВУЮЩЕЙ СЕТИ ЭЛЕКТРОСНАБЖЕНИЯ «ЗАПАДНОГО ПОЛЯ» М/Р С.НУРЖАНОВА НГДУ «ЖЫЛЫЙОЙМУНАЙГАЗ» ЖЫЛЫЙОЙСКОГО РАЙОНА АТЫРАУСКОЙ ОБЛАСТИ»	стр. 14

2. КРАТКАЯ ХАРАКТЕРИСТИКА ПЛАНИРУЕМЫХ РАБОТ

Основные проектные решения

Согласно техническим условиям, в целях освобождения ячеек N10 и N15 КРУН-6кВ N2 проектом предусматривается переустройство ВЛ-6кВ ФН10Ш и ФН15Ш:

- Строительство ВЛ3-6кВ от опоры №9 ВЛ-6кВ Ф№8Ш до опоры №9 Ф№15Ш ВЛ-6кВ от КРУН-6кВ №2 L-548м.
- Переустройство ВЛ-6кВ Ф№10Ш от КРУН-6кВ №2 с установкой опор с уклоиной между опорами №7 и №8 ВЛ-6кВ с подключением к проектируемой ВЛ-6кВ Ф№8Ш от КРУН-6кВ №2

В целях разгрузки ФН7Ш и ФН12Ш КРУН-6кВ N2 проектом предусматривается:


- (закольцовка Ф№12Ш с Ф№15Ш) строительство первой ВЛ3-6кВ Ф№15Ш от КРУН-6кВ от проектируемой опоры №1 до опоры №57 ВЛ-6кВ Ф№12Ш от КРУН-6кВ №2 L-1896м.;
- Переустройство опоры №57 Ф№12Ш с заменой арматуры перехода провода СИП-3 на АС;
- (закольцовка Ф№7Ш с Ф№10Ш) строительство второй ВЛ3-6кВ Ф№10Ш от КРУН-6кВ от проектируемой опоры №1 до опоры №56 ВЛ-6кВ Ф№7Ш от КРУН-6кВ №2 L-1877м.;
- Переустройство опоры №56 Ф№7Ш с заменой арматуры перехода провода СИП-3 на АС;
- Переподключение отпайки ВЛ-6кВ КТПН №366, КТПН№660 и КТПН№357 к проектируемой ВЛ3-6кВ Ф№10Ш;
- Переподключение отпайки ВЛ-6кВ КТПН№37 и КТПН№314 к проектируемой ВЛ3-6кВ Ф№15Ш;

Для закольцовки двух проектируемых ВЛ3-6кВ ФН10Ш и ФН15Ш с существующими ВЛ-6кВ ФН7Ш и ФН12Ш от КРУН-6кВ N2, проектом предусматривается:

- установка анкерной опоры с РЛК-10 между опорами №24 и №25 ВЛ-6кВ Ф№7Ш.;
- установка анкерной опоры между опорами №24 и проектируемой анкерной опоры с РЛК-10 Ф№7Ш.;
- установка анкерной опоры с РЛК-10 между опорами №60 и №61 ВЛ-6кВ Ф№12Ш.;
- установка анкерной опоры между опорами №60 и проектируемой анкерной опоры с РЛК-10 Ф№12Ш.;

Демонтажу подлежат:

1. Демонтаж от опоры №1 до опоры №9 ВЛ-6кВ Ф№15Ш от КРУН-6кВ L-560м.;
2. Демонтаж от опоры №1 до опоры №8 ВЛ-6кВ Ф№10Ш от КРУН-6кВ L-440м.;
3. Демонтаж кабеля 6кВ Ф№15Ш от КРУН-6кВ №2 до опоры №1
4. Демонтаж опоры №1 до опоры №9 ВЛ-6кВ Ф№12Ш L-403м.;
5. Демонтаж опоры №15 до опоры №17 ВЛ-6кВ Ф№12Ш L-110м.;
6. Демонтаж опоры №19 Ф№12Ш Скважина 314

	ТОВАРИЩЕСТВО С ОГРАНИЧЕННОЙ ОТВЕТСТВЕННОСТЬЮ «КМГ ИНЖИНИРИНГ»	
P-OOS.02.2105 – 08/4(1) – 31.12.2025	РАЗДЕЛ «ОХРАНА ОКРУЖАЮЩЕЙ СРЕДЫ» К РАБОЧЕМУ ПРОЕКТУ «РЕКОНСТРУКЦИЯ ДЕЙСТВУЮЩЕЙ СЕТИ ЭЛЕКТРОСНАБЖЕНИЯ «ЗАПАДНОГО ПОЛЯ» М/Р С.НУРЖАНОВА НГДУ «ЖЫЛЫЙ ОЙМУНАЙ ГАЗ» ЖЫЛЫЙСКОГО РАЙОНА АТЫРАУСКОЙ ОБЛАСТИ»	стр. 15

Проектируемая ВЛЗ-6кВ выполняется на основании СП РК 4.04-117-2022 - "Проектирование воздушных линий электропередачи напряжением 6-20 кВ с защищенными проводами (ВЛЗ) Одноцепные и двухцепные железобетонные опоры.", подвеска на опорах выполнена проводом СИП-3 сечением 1х50м. Средний пролет 55м. Общая протяженность ЛЭП-6кВ от точки подключения до проектируемых объектов составляет для Ф10-1,877км, для Ф15-1,896км, для Ф8-0,548км.


В связи с высокой степенью коррозионной агрессии грунтов и грунтовых вод, ж/б стойки должны быть изготовлены из сульфат стойкого портландцемента. Кроме того, все металлические и ж/б части опор, находящиеся в грунте, должны быть покрыты битумной гидроизоляцией за 2 раза (у стоек гидроизоляция производится до высоты не менее 0,5м над поверхностью земли). Все металлические части опор окрашиваются масляной краской. Присоединение металлических конструкций, устанавливаемых на опоре к контуру заземления опоры выполнить при помощи сварки.

Согласно техническим условиям проектом предусматривается строительство кабельной линии 6кВ:

- прокладка кабеля 6кВ от ячейки №15 КРУН-6кВ до первой опоры проектируемой первой ВЛЗ-6кВ, из сшитого полиэтилена (для закальцовки Ф№12Ш с Ф№15Ш).
- прокладка кабеля 6кВ от существующей опоры №1 ВЛ-6кВ Ф№10Ш КРУН-6кВ до опоры №1 проектируемой второй ВЛЗ-6кВ, из сшитого полиэтилена. (для закольцовки Ф№7Ш с Ф№10Ш)

Прокладка выполняется силовыми кабелями типа АПвБПг-6 3х95/16мм² с алюминиевыми жилами с изоляцией из сшитого полиэтилена, бронированные, прокладываемые в кабельных траншеях, согласно типовому проекту А5-92.

Трасса проектируемых КЛ-6кВ выбрана с учетом наименьшего расхода кабеля и обеспечения его сохранности при механических воздействиях. Кабели прокладываются в траншеях на глубине 0,7м, если иная глубина не предусмотрена проектом и должны иметь снизу подсыпку из песка, а сверху засыпку слоем мелкой земли, не содержащей камней, строительного мусора и шлака. На всем протяжении кабели в траншеях должны быть защищены глиняным обыкновенным кирпичом в один слой вдоль трассы кабеля. Применение силикатного, а также глиняного пустотелого или дырчатого кирпича не допускается. Дополнительно кабели в кабельных траншеях защищаются сигнальной лентой. Не допускается применение сигнальных лент в местах пересечений кабельных линий с инженерными коммуникациями и над кабельными муфтами на расстоянии по 2м в каждую сторону от пересекаемой коммуникации или муфты. Все работы производить вручную. Все электрооборудование должно быть сертифицировано в установленном порядке.

	ТОВАРИЩЕСТВО С ОГРАНИЧЕННОЙ ОТВЕТСТВЕННОСТЬЮ «КМГ ИНЖИНИРИНГ»	
P-OOS.02.2105 – 08/4(1) – 31.12.2025	РАЗДЕЛ «ОХРАНА ОКРУЖАЮЩЕЙ СРЕДЫ» К РАБОЧЕМУ ПРОЕКТУ «РЕКОНСТРУКЦИЯ ДЕЙСТВУЮЩЕЙ СЕТИ ЭЛЕКТРОСНАБЖЕНИЯ «ЗАПАДНОГО ПОЛЯ» М/Р С.НУРЖАНОВА НГДУ «ЖЫЛЫЙ ОЙМУНАЙ ГАЗ» ЖЫЛЫЙ ОЙСКОГО РАЙОНА АТЫРАУСКОЙ ОБЛАСТИ»	стр. 16

3. ОЦЕНКА ВОЗДЕЙСТВИЯ НА СОСТОЯНИЕ АТМОСФЕРНОГО ВОЗДУХА

3.1 Характеристика климатических условий необходимых для оценки воздействия намечаемой деятельности на окружающую среду

Климат Атырауской области формируется под влиянием арктических, иранских и туранских воздушных масс. В холодный период года здесь господствует массы воздуха, поступающие из западного отрога сибирского антициклона, в теплый период они сменяются перегретыми тропическими массами из пустынь средней Азии и Ирана. Под влиянием циркуляции этих воздушных масс формируется континентальный и крайне засушливый тип климата. Для региона характерным являются изобилие тепла и преобладание ясной сухой погоды.


Температура воздуха. Анализ хода среднемесячных температур воздуха на северном побережье Каспийского моря свидетельствует, о том, что самым холодным месяцам является январь, самым теплым – июль. Средняя температура в январе -7, -11 °С. В некоторые наиболее холодные зимы морозы достигают -36, -42 °С (абсолютный минимум). Лето на большей части территории жаркое и продолжительное. Повсеместно средняя температура июля (самого жаркого месяца) не ниже 25,0 °С. В отдельные годы температура воздуха повышается до 41-46 °С.

Осадки. По условиям выпадения осадков территория относится к сухим, безводным районам. Среднегодовая сумма осадков, по многолетним данным метеостанции среднее количество осадков за холодный период года составляет 66,8 мм, среднее годовое количество осадков за теплый период года составляет 99,5 мм.

В годовом количестве осадков преобладают осадки в жидкой форме, что напрямую связано с более длительным периодом положительных температур воздуха. Продолжительность выпадения осадков по временам года неодинакова. Наибольшая продолжительность осадков приходится на зиму. Летние дожди, хотя и более интенсивны, но непродолжительны. Засушливость теплого периода года проявляется в низких значениях относительной влажности воздуха и в большом дефиците влаги.

Снежный покров. Твердые осадки – снег, крупа, снежные зерна – наблюдаются с октября-ноября по март-апрель. Первые заморозки наступают в середине ноября. Образование устойчивого снежного покрова наблюдается в середине декабря, сход – в первой декаде марта. Изменчивость указанных дат может достигать одного месяца. В любой месяц зимы возможны непродолжительные оттепели. Высота снежного покрова от 10 до 40 см. Для описываемого района характерно непостоянство условий залегания снежного покрова, чередование бесснежных и относительно многоснежных зим.

Климат района резко континентальный, аридный. Для него характерны холодная зима с устойчивым снежным покровом и сравнительно короткое, умеренное жаркое лето, большие годовые и суточные колебания температуры воздуха, поздние весенние и ранние осенние заморозки, постоянно дующие ветры. По данным Центра гидрометеорологического мониторинга РГП «Казгидромет»

	ТОВАРИЩЕСТВО С ОГРАНИЧЕННОЙ ОТВЕТСТВЕННОСТЬЮ «КМГ ИНЖИНИРИНГ»	
P-OOS.02.2105 – 08/4(1) – 31.12.2025	РАЗДЕЛ «ОХРАНА ОКРУЖАЮЩЕЙ СРЕДЫ» К РАБОЧЕМУ ПРОЕКТУ «РЕКОНСТРУКЦИЯ ДЕЙСТВУЮЩЕЙ СЕТИ ЭЛЕКТРОСНАБЖЕНИЯ «ЗАПАДНОГО ПОЛЯ» М/Р С.НУРЖАНОВА НГДУ «ЖЫЛЫОЙМУНАЙГАЗ» ЖЫЛЫОЙСКОГО РАЙОНА АТЫРАУСКОЙ ОБЛАСТИ»	стр. 17

климатические характеристики для района месторождения С.Нуржанов представлены по данным наблюдений на близлежащей метеорологической станции Кулсары за 2024 г.

Таблица 3.1 – Общая климатическая характеристика

1.	Средняя максимальная температура воздуха самого жаркого месяца (июль), °С	+34,6
2.	Средняя минимальная температура воздуха самого холодного месяца (январь), °С	-10,1
3.	Абсолютный максимум скорости ветра при порыве, м/сек	22
4.	Средняя высота снежного покрова, см	3

Таблица 3.2 – Средняя месячная и годовая температура воздуха, °С

Месяц	I	II	III	IV	V	VI	VII	VIII	IX	X	XI	XII	Год
Сред.	-6,8	-3,8	2,5	18,0	17,3	27,9	28,3	26,2	19,7	10,4	2,4	-3,6	11,5

Таблица 3.3 – Средняя месячная и годовая скорость ветра, м/с

Месяц	I	II	III	IV	V	VI	VII	VIII	IX	X	XI	XII	Год
Сред.	4,7	5,1	3,6	3,6	2,9	3,4	3,0	3,2	3,9	3,8	4,0	4,2	3,8

Таблица 3.4 – Средняя годовая повторяемость (%) направлений ветра и штилей

С	СВ	В	ЮВ	Ю	ЮЗ	З	СЗ	Штиль
9	8	19	18	6	7	16	17	18

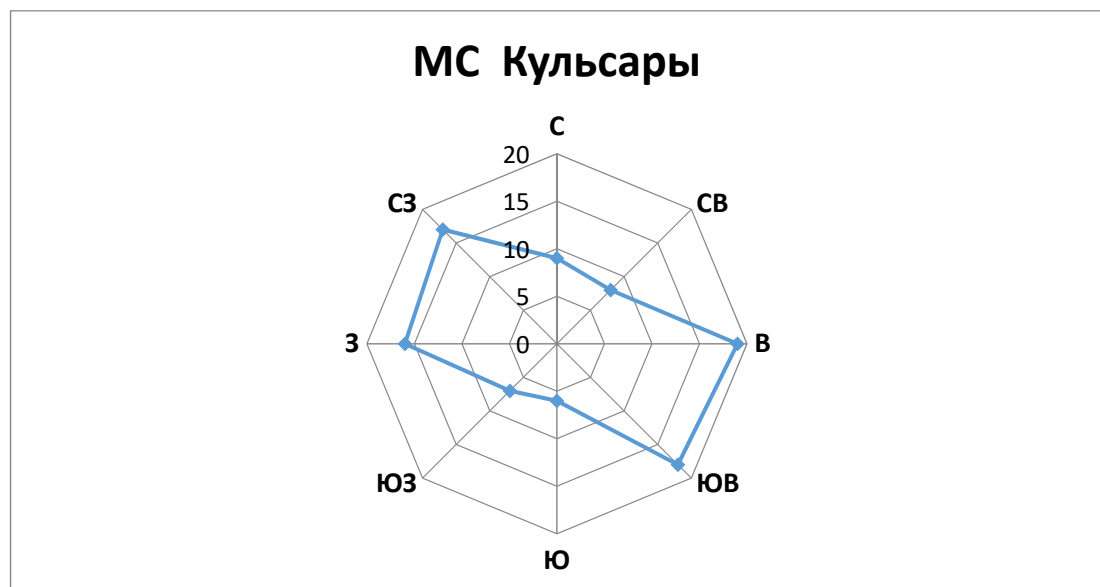



Рис. 3.1 – Роза ветров за год

	ТОВАРИЩЕСТВО С ОГРАНИЧЕННОЙ ОТВЕТСТВЕННОСТЬЮ «КМГ ИНЖИНИРИНГ»	
P-OOS.02.2105 – 08/4(1) – 31.12.2025	РАЗДЕЛ «ОХРАНА ОКРУЖАЮЩЕЙ СРЕДЫ» К РАБОЧЕМУ ПРОЕКТУ «РЕКОНСТРУКЦИЯ ДЕЙСТВУЮЩЕЙ СЕТИ ЭЛЕКТРОСНАБЖЕНИЯ «ЗАПАДНОГО ПОЛЯ» М/Р С.НУРЖАНОВА НГДУ «ЖЫЛЫЙ ОЙМУНАЙ ГАЗ» ЖЫЛЫЙ ОЙСКОГО РАЙОНА АТЫРАУСКОЙ ОБЛАСТИ»	стр. 18

3.2 Характеристика современного состояния воздушной среды

При проведении фоновых исследований на структуре современное состояние всех составляющих окружающей среды оценивалось на основе результатов полевых исследований проведенных в 2024 г.

Производственный контроль воздушного бассейна включает в себя два основных направления деятельности:

- мониторинг эмиссий – наблюдения на источниках выбросов загрязняющих веществ в атмосферу в целях контроля за соблюдением нормативов ПДВ;
- мониторинг воздействия – оценка фактического состояния загрязнения атмосферного воздуха в конкретных точках наблюдения на местности. Это, как правило, точки на границе санитарно-защитной зоны (СЗЗ) или ближайшей жилой зоны, или территории, к которым предъявляются повышенные требования к качеству атмосферного воздуха: зоны санитарной охраны курортов, крупные санатории, дома отдыха, зоны отдыха городов.


Отчет по производственному экологическому контролю на месторождении С.Нуржанов 2024 г. проводился специалистами Атырауского филиала ТОО «КМГ Инжиниринг» по программе мониторинга, утвержденной государственными контролирующими органами.

Целью мониторинга атмосферного воздуха являлось получение информации о содержании загрязняющих веществ в атмосфере, на границе СЗЗ.

Результаты мониторинга качества атмосферного воздуха на границе СЗЗ за I-IV кварталы 2024 г и за I-II кварталы 2025 г представлены в таблице 3.5.


Таблица 3.5 – Результаты мониторинга качества атмосферного воздуха на границе СЗЗ за 2024-2025гг

Точки отбора проб	Наименование загрязняющих веществ	Фактическая концентрация, мг/м³		Норма ПДК, мг/м³
		I квартал 2024г	II квартал 2024г	
1	2	3	4	5
граница СЗЗ П-3-01 53°22'56" 45°53'11"	Диоксид азота	0,003	0,003	0,2
	Оксид азота	0,005	0,005	0,4
	Диоксид серы	<0,025	<0,025	0,5
	Сероводород	<0,004	<0,004	0,008
	Оксид углерода	2,57	2,80	5,0
	Углеводороды	0,425	0,521	50,0
	Пыль	<0,05	<0,05	0,3
граница СЗЗ П-3-02 53°10'33" 45°53'03"	Диоксид азота	0,003	0,004	0,2
	Оксид азота	0,006	0,005	0,4
	Диоксид серы	<0,025	<0,025	0,5
	Сероводород	<0,004	<0,004	0,008
	Оксид углерода	2,79	2,63	5,0
	Углеводороды	0,433	0,487	50,0
	Пыль	<0,05	<0,05	0,3

	ТОВАРИЩЕСТВО С ОГРАНИЧЕННОЙ ОТВЕТСТВЕННОСТЬЮ «КМГ ИНЖИНИРИНГ»	
P-OOS.02.2105 – 08/4(1) – 31.12.2025	РАЗДЕЛ «ОХРАНА ОКРУЖАЮЩЕЙ СРЕДЫ» К РАБОЧЕМУ ПРОЕКТУ «РЕКОНСТРУКЦИЯ ДЕЙСТВУЮЩЕЙ СЕТИ ЭЛЕКТРОСНАБЖЕНИЯ «ЗАПАДНОГО ПОЛЯ» М/Р С.НУРЖАНОВА НГДУ «ЖЫЛЫЙ ОЙМУНАЙ ГАЗ» ЖЫЛЫЙ ОЙСКОГО РАЙОНА АТЫРАУСКОЙ ОБЛАСТИ»	стр. 19

Точки отбора проб	Наименование загрязняющих веществ	Фактическая концентрация, мг/м³		Норма ПДК, мг/м³
		III квартал 2024г	IV квартал 2024г	
1	2	3	4	5
граница СЗЗ П-3-01 53°22'56" 45°53'11"	Диоксид азота	0,005	0,004	0,2
	Оксид азота	0,004	0,006	0,4
	Диоксид серы	<0,025	<0,025	0,5
	Сероводород	<0,004	<0,004	0,008
	Оксид углерода	2,17	2,47	5,0
	Углеводороды	0,589	0,429	50,0
	Пыль	<0,05	<0,05	0,3
граница СЗЗ П-3-02 53°10'33" 45°53'03"	Диоксид азота	0,007	0,003	0,2
	Оксид азота	0,004	0,005	0,4
	Диоксид серы	<0,025	<0,025	0,5
	Сероводород	<0,004	<0,004	0,008
	Оксид углерода	2,25	2,53	5,0
	Углеводороды	0,564	0,464	50,0
	Пыль	<0,05	<0,05	0,3
Точки отбора проб	Наименование загрязняющих веществ	Фактическая концентрация, мг/м³		Норма ПДК, мг/м³
		I квартал 2025г	II квартал 2025г	
1	2	3	4	5
граница СЗЗ П-3-01 53°22'56" 45°53'11"	Диоксид азота	0,006	0,005	0,2
	Оксид азота	0,005	0,007	0,4
	Диоксид серы	<0,025	<0,025	0,5
	Сероводород	<0,004	<0,004	0,008
	Оксид углерода	1,99	1,55	5,0
	Углеводороды	0,372	0,576	50,0
	Пыль	<0,05	<0,05	0,3
граница СЗЗ П-3-02 53°10'33" 45°53'03"	Диоксид азота	0,005	0,005	0,2
	Оксид азота	0,004	0,006	0,4
	Диоксид серы	<0,025	<0,025	0,5
	Сероводород	<0,004	<0,004	0,008
	Оксид углерода	1,85	1,46	5,0
	Углеводороды	0,388	0,589	50,0
	Пыль	<0,05	<0,05	0,3

Вывод: Анализ, проведенного экологического мониторинга качества атмосферного воздуха, на границе санитарно-защитной зоны месторождения С.Нуржанов показал, что за 2024-2025 гг максимально-разовые концентрации загрязняющих веществ по всем анализируемым веществам в точках отбора проб незначительны. Концентрации ЗВ находятся в допустимых пределах и не

	ТОВАРИЩЕСТВО С ОГРАНИЧЕННОЙ ОТВЕТСТВЕННОСТЬЮ «КМГ ИНЖИНИРИНГ»	
P-OOS.02.2105 – 08/4(1) – 31.12.2025	РАЗДЕЛ «ОХРАНА ОКРУЖАЮЩЕЙ СРЕДЫ» К РАБОЧЕМУ ПРОЕКТУ «РЕКОНСТРУКЦИЯ ДЕЙСТВУЮЩЕЙ СЕТИ ЭЛЕКТРОСНАБЖЕНИЯ «ЗАПАДНОГО ПОЛЯ» М/Р С.НУРЖАНОВА НГДУ «ЖЫЛЫЙМУНАЙГАЗ» ЖЫЛЫЙСКОГО РАЙОНА АТЫРАУСКОЙ ОБЛАСТИ»	стр. 20

превышают санитарно-гигиенические нормы предельно-допустимых концентраций (ПДКм.р.), установленных для населенных мест.

3.3 Источники и масштабы расчетного химического загрязнения

Для оценки воздействия на атмосферный воздух от реконструкции действующей сети электроснабжения проведена инвентаризация источников выбросов вредных веществ в атмосферу, в ходе которой были выявлены стационарные источники выбросов, рассчитаны валовые и максимально-разовые выбросы от стационарных источников.

Основными загрязняющими атмосферу веществами при строительстве будут вещества, выделяемые при работе двигателей строительной техники и транспорта, а также пыль, образуемая при их движении и при осуществлении земляных работ. Строительная техника и транспорт, которые будут использоваться при строительно-монтажных работах, являются основными источниками неорганизованных выбросов.

Согласно заданию в период строительно-монтажных работ будут использованы строительная техника и транспорт, работающие на дизельном топливе и бензине.

Источники выделения выбросов в период строительно-монтажных работ:

Неорганизованные источники:

- Источник 6001 – Покрасочный пост;
- Источник 6002 – Сварочный пост;
- Источник 6003 – Разгрузка пылящих материалов;
- Источник 6004 – Транспортировка пылящих материалов.

Общее количество источников выбросов загрязняющих веществ в период строительно-монтажных работ составляет неорганизованных - 4 ед.

Перечень загрязняющих веществ, выбрасываемых в атмосферу в период строительных работ, представлены в таблице 3.6.



	ТОВАРИЩЕСТВО С ОГРАНИЧЕННОЙ ОТВЕТСТВЕННОСТЬЮ «КМГ ИНЖИНИРИНГ»		
P-OOS.02.2105 – 08/4(1) – 31.12.2025	РАЗДЕЛ «ОХРАНА ОКРУЖАЮЩЕЙ СРЕДЫ» К РАБОЧЕМУ ПРОЕКТУ «РЕКОНСТРУКЦИЯ ДЕЙСТВУЮЩЕЙ СЕТИ ЭЛЕКТРОСНАБЖЕНИЯ «ЗАПАДНОГО ПОЛЯ» М/Р С.НУРЖАНОВА НГДУ «ЖЫЛЫОЙМУНАЙГАЗ» ЖЫЛЫОЙСКОГО РАЙОНА АТЫРАУСКОЙ ОБЛАСТИ»		стр. 21


Таблица 3.6 – Выбросы загрязняющих веществ на период строительства 2027г

Код ЗВ	Наименование загрязняющего вещества	ЭНК, мг/м3	ПДКм.р, мг/м3	ПДКс.с., мг/м3	ОБУВ, мг/м3	Класс опасности ЗВ	Выброс вещества с учетом очистки, г/с	Выброс вещества с учетом очистки, т/год, (М)	Значение М/ЭНК
1	2	3	4	5	6	7	8	9	10
0123	Железо (II, III) оксиды (в пересчете на железо) (диЖелезо триоксид, Железа оксид) (274)			0,04		3	0,00505	0,0002874	0,007185
0143	Марганец и его соединения (в пересчете на марганца (IV) оксид) (327)		0,01	0,001		2	0,0004344	0,00002474	0,02474
0301	Азота (IV) диоксид (Азота диоксид) (4)		0,2	0,04		2	0,00567	0,00007407	0,00185175
0304	Азот (II) оксид (Азота оксид) (6)		0,4	0,06		3	0,00092	0,00001203	0,0002005
0337	Углерод оксид (Окись углерода, Угарный газ) (584)		5	3		4	0,00628	0,0003576	0,0001192
0342	Фтористые газообразные соединения /в пересчете на фтор/ (617)		0,02	0,005		2	0,000354	0,00002017	0,004034
0344	Фториды неорганические плохо растворимые - (алюминия фторид, кальция фторид, натрия гексафторалюминат) (Фториды неорганические плохо растворимые /в пересчете на фтор/) (615)		0,2	0,03		2	0,001558	0,0000887	0,00295667
0616	Диметилбензол (смесь о-, м-, п- изомеров) (203)		0,2			3	0,29866666667	0,0189297024	0,09464851
2752	Уайт-спирит (1294*)				1		0,55555555556	0,0074111376	0,00741114
2902	Взвешенные частицы (116)		0,5	0,15		3	0,07333333333	0,004861128	0,03240752
2908	Пыль неорганическая, содержащая двуокись кремния в %: 70-20 (шамот, цемент, пыль цементного производства - глина, глинистый сланец, доменный шлак, песок, клинкер, зола, кремнезем, зола углей казахстанских месторождений) (494)		0,3	0,1		3	0,000661	0,00003764	0,0003764
2909	Пыль неорганическая, содержащая двуокись кремния в %: менее 20 (доломит, пыль цементного производства - известняк, мел,		0,5	0,15		3	0,84392	0,00012004	0,00080027

	ТОВАРИЩЕСТВО С ОГРАНИЧЕННОЙ ОТВЕТСТВЕННОСТЬЮ «КМГ ИНЖИНИРИНГ»		
P-OOS.02.2105 – 08/4(1) – 31.12.2025	РАЗДЕЛ «ОХРАНА ОКРУЖАЮЩЕЙ СРЕДЫ» К РАБОЧЕМУ ПРОЕКТУ «РЕКОНСТРУКЦИЯ ДЕЙСТВУЮЩЕЙ СЕТИ ЭЛЕКТРОСНАБЖЕНИЯ «ЗАПАДНОГО ПОЛЯ» М/Р С.НУРЖАНОВА НГДУ «ЖЫЛЫЙМУНАЙГАЗ» ЖЫЛЫЙСКОГО РАЙОНА АТЫРАУСКОЙ ОБЛАСТИ»		стр. 22

	огарки, сырьевая смесь, пыль вращающихся печей, боксит) (495*)								
	В С Е Г О :						1,792402956	0,03222436	0,17673096

Общий объем выбросов загрязняющих веществ в период строительных работ за 2027 год составит: **1,792402956 г/сек, 0,03222436 т/г.**

	ТОВАРИЩЕСТВО С ОГРАНИЧЕННОЙ ОТВЕТСТВЕННОСТЬЮ «КМГ ИНЖИНИРИНГ»	
P-OOS.02.2105 – 08/4(1) – 31.12.2025	РАЗДЕЛ «ОХРАНА ОКРУЖАЮЩЕЙ СРЕДЫ» К РАБОЧЕМУ ПРОЕКТУ «РЕКОНСТРУКЦИЯ ДЕЙСТВУЮЩЕЙ СЕТИ ЭЛЕКТРОСНАБЖЕНИЯ «ЗАПАДНОГО ПОЛЯ» М/Р С.НУРЖАНОВА НГДУ «ЖЫЛЫЙМУНАЙГАЗ» ЖЫЛЫЙСКОГО РАЙОНА АТЫРАУСКОЙ ОБЛАСТИ»	стр. 23

3.4 Рассеивания вредных веществ в атмосферу

В связи с тем, что выбросы пыли в процессе строительства проектируемого объекта носят залповый и кратковременный характер и весь объем выбросов в процессе строительства разделяется на несколько временных отрезков – поочередную, в которых основными источниками выбросов в атмосферу является разравнивание, выкапывание, погрузка, перевозка, а также в связи с тем, что остальные выбросы от автотранспорта представляют из себя «передвижные» источники, расчет рассеивания на период благоустройства проводить нецелесообразно.

В соответствии с нормами проектирования в Республике Казахстан для оценки влияния выбросов загрязняющих веществ на качество атмосферного воздуха используется математическое моделирование. Расчет содержания вредных веществ в атмосферном воздухе должен проводиться в соответствии с требованиями Методики расчета концентраций вредных веществ в атмосферном воздухе от выбросов предприятий (Приложение № 18 к приказу Министра ООС РК от 18.04 2008 г. № 100-п).


Загрязнение приземного слоя воздуха, создаваемого выбросами промышленных объектов, зависит от объемов и условий выбросов загрязняющих веществ в атмосферу, природно-климатических условий и особенностей циркуляции атмосферы. Моделирование рассеивания загрязняющих веществ в приземном слое атмосферы проводилось на персональном компьютере по программному комплексу «ЭРА» версия 4.0, в котором реализованы основные зависимости и положения «Расчета полей концентраций вредных веществ в атмосфере без учета влияния застройки».

Проведенные расчеты по программе позволили получить следующие данные:

- уровни концентрации загрязняющих веществ в приземном слое атмосферы по всем источникам, полученные в узловых точках контролируемой зоны с использованием средних метеорологических данных по 8-ми румбовой розе ветров и при штиле;
- максимальные концентрации в узлах прямоугольной сетки;
- степень опасности источников загрязнения;
- поле расчетной площадки с изображением источников и изолиний концентраций.

Предварительными расчетами определены перечень загрязняющих веществ атмосферного воздуха, для которых необходимо рассчитывать концентрацию и расстояния рассеивания. В таблице 3.6, приводятся расчеты определения перечень ингредиентов, доля которых $M/ПДК > \Phi$.

Загрязнения атмосферного воздуха сопредельных территорий в результате трансграничного переноса воздушных масс, содержащих вредные выбросы, не прогнозируется.

	ТОВАРИЩЕСТВО С ОГРАНИЧЕННОЙ ОТВЕТСТВЕННОСТЬЮ «КМГ ИНЖИНИРИНГ»	
P-OOS.02.2105 – 08/4(1) – 31.12.2025	РАЗДЕЛ «ОХРАНА ОКРУЖАЮЩЕЙ СРЕДЫ» К РАБОЧЕМУ ПРОЕКТУ «РЕКОНСТРУКЦИЯ ДЕЙСТВУЮЩЕЙ СЕТИ ЭЛЕКТРОСНАБЖЕНИЯ «ЗАПАДНОГО ПОЛЯ» М/Р С.НУРЖАНОВА НГДУ «ЖЫЛЫЙМУНАЙГАЗ» ЖЫЛЫЙСКОГО РАЙОНА АТЫРАУСКОЙ ОБЛАСТИ»	стр. 24

3.5 Обоснование размера санитарно-защитной зоны

Согласно Санитарным правилам «Санитарно-эпидемиологические требования к санитарно-защитным зонам объектов, являющихся объектами воздействия на среду обитания и здоровье человека» Приказ и.о. Министра здравоохранения Республики Казахстан от 11 января 2022 года № ҚР ДСМ-2, размер СЗЗ производства по добыче нефти составляет 1000 м и классифицируется как объект I категории опасности.

Для объектов, являющихся источниками воздействия на среду обитания и здоровье человека, с учетом предусматриваемых мер по уменьшению неблагоприятного влияния различных по природе факторов на среду обитания и здоровье человека в соответствии с санитарной классификацией промышленных объектов и производств устанавливаются размеры СЗЗ, соответствующие классу опасности объекта в соответствии с приложением 1 к настоящим Санитарным правилам.

Размер СЗЗ для групп объектов или промышленного узла устанавливается с учетом суммарных выбросов и физического воздействия источников объектов, входящих в промышленную зону, промышленный узел (комплекс). Для них устанавливается единая расчетная СЗЗ, и после подтверждения расчетных параметров данными натурных исследований, оценки риска для здоровья населения окончательно устанавливается размер СЗЗ. Оценка риска для здоровья населения проводится для групп объектов, в состав которых входят объекты I и II классов опасности.

Проектируемая деятельность АО «Эмбаунайгаз» на нефтедобывающих управлениях, в том числе НГДУ «Жылыоймунайгаз» являются взрыво и пожароопасным объектом. Согласно утвержденному проекту «Обоснование размеров санитарно-защитной зоны для объектов НГДУ «Жылыоймунайгаз» АО «Эмбаунайгаз» результаты проведенных измерений показали, что на границе СЗЗ (север, юг, запад, восток) концентрации загрязняющих веществ по всем ингредиентам не превышали 1 ПДК для каждого отдельного взятого вещества.

Установленный размер СЗЗ соответствует СП «Санитарно-эпидемиологические требования к санитарно-защитным зонам объектов, являющихся объектами воздействия на среду обитания и здоровье человека», утв. приказом МЗ РК №ҚР ДСМ-2 от 11.01.2022г согласно которому размер санитарно-защитной зоны объекта по добыче и разведке нефти составляет не менее 1000 м.


	ТОВАРИЩЕСТВО С ОГРАНИЧЕННОЙ ОТВЕТСТВЕННОСТЬЮ «КМГ ИНЖИНИРИНГ»	
P-OOS.02.2105 – 08/4(1) – 31.12.2025	РАЗДЕЛ «ОХРАНА ОКРУЖАЮЩЕЙ СРЕДЫ» К РАБОЧЕМУ ПРОЕКТУ «РЕКОНСТРУКЦИЯ ДЕЙСТВУЮЩЕЙ СЕТИ ЭЛЕКТРОСНАБЖЕНИЯ «ЗАПАДНОГО ПОЛЯ» М/Р С.НУРЖАНОВА НГДУ «ЖЫЛЫОЙМУНАЙГАЗ» ЖЫЛЫОЙСКОГО РАЙОНА АТЫРАУСКОЙ ОБЛАСТИ»	стр. 25

Таблица 3.7 – Определение необходимости расчетов приземных концентраций по веществам на 2027г

Код ЗВ	Наименование загрязняющего вещества	ПДК максим. разовая, мг/м3	ПДК средне-суточная, мг/м3	ОБУВ ориентир. безопасн. УВ,мг/м3	Выброс вещества, г/с (М)	Средневзвешенная высота, м (Н)	М/(ПДК*Н) для Н>10 М/ПДК для Н<10	Необходимость проведения расчетов
1	2	3	4	5	6	7	8	9
0123	Железо (II, III) оксиды (в пересчете на железо) (диЖелезо триоксид, Железа оксид) (274)		0,04		0,00505	2	0,0126	Нет
0143	Марганец и его соединения (в пересчете на марганца (IV) оксид) (327)	0,01	0,001		0,0004344	2	0,0434	Нет
0301	Азота (IV) диоксид (Азота диоксид) (4)	0,2	0,04		0,00567	2	0,0283	Нет
0304	Азот (II) оксид (Азота оксид) (6)	0,4	0,06		0,00092	2	0,0023	Нет
0337	Углерод оксид (Окись углерода, Угарный газ) (584)	5	3		0,00628	2	0,0013	Нет
0616	Диметилбензол (смесь о-, м-, п- изомеров) (203)	0,2			0,29866666667	2	1,4933	Да
2752	Уайт-спирит (1294*)			1	0,55555555556	2	0,5556	Да
2902	Взвешенные частицы (116)	0,5	0,15		0,07333333333	2	0,1467	Да
2908	Пыль неорганическая, содержащая двуокись кремния в %: 70-20 (шамот, цемент, пыль цементного производства - глина, глинистый сланец, доменный шлак, песок, клинкер, зола, кремнезем, зола углей казахстанских месторождений) (494)	0,3	0,1		0,000661	2	0,0022	Нет
2909	Пыль неорганическая, содержащая двуокись кремния в %: менее 20 (доломит, пыль цементного производства - известняк, мел, огарки, сырьевая смесь, пыль вращающихся печей, боксит) (495*)	0,5	0,15		0,84392	2	1,6878	Да
Вещества, обладающие эффектом суммарного вредного воздействия								
0342	Фтористые газообразные соединения /в пересчете на фтор/ (617)	0,02	0,005		0,000354	2	0,0177	Нет




ТОВАРИЩЕСТВО С ОГРАНИЧЕННОЙ ОТВЕТСТВЕННОСТЬЮ
«КМГ ИНЖИНИРИНГ»

P-OOS.02.2105 – 08/4(1)
– 31.12.2025

РАЗДЕЛ «ОХРАНА ОКРУЖАЮЩЕЙ СРЕДЫ»
К РАБОЧЕМУ ПРОЕКТУ «РЕКОНСТРУКЦИЯ ДЕЙСТВУЮЩЕЙ СЕТИ ЭЛЕКТРОСНАБЖЕНИЯ
«ЗАПАДНОГО ПОЛЯ» М/Р С.НУРЖАНОВА НГДУ «ЖЫЛЫЙМУНАЙГАЗ» ЖЫЛЫЙСКОГО РАЙОНА
АТЫРАУСКОЙ ОБЛАСТИ»

стр. 26

0344	Фториды неорганические плохо растворимые - (алюминия фторид, кальция фторид, натрия гексафторалюминат) (Фториды неорганические плохо растворимые /в пересчете на фтор/) (615)	0,2	0,03		0,001558	2	0,0078	Нет
------	---	-----	------	--	----------	---	--------	-----

	ТОВАРИЩЕСТВО С ОГРАНИЧЕННОЙ ОТВЕТСТВЕННОСТЬЮ «КМГ ИНЖИНИРИНГ»	
P-OOS.02.2105 – 08/4(1) – 31.12.2025	РАЗДЕЛ «ОХРАНА ОКРУЖАЮЩЕЙ СРЕДЫ» К РАБОЧЕМУ ПРОЕКТУ «РЕКОНСТРУКЦИЯ ДЕЙСТВУЮЩЕЙ СЕТИ ЭЛЕКТРОСНАБЖЕНИЯ «ЗАПАДНОГО ПОЛЯ» М/Р С.НУРЖАНОВА НГДУ «ЖЫЛЫОЙМУНАЙГАЗ» ЖЫЛЫОЙСКОГО РАЙОНА АТЫРАУСКОЙ ОБЛАСТИ»	стр. 27

3.6 Возможные залповые и аварийные выбросы

Залповые выбросы, как сравнительно непродолжительные и обычно во много раз превышающие по мощности средние выбросы, присущи многим производствам. Их наличие предусматривается технологическим регламентом и обусловлено проведением отдельных (специфических) стадий определенных технологических процессов.

В каждом из случаев залповые выбросы - это необходимая на современном этапе развития технологии составная часть (стадия) того или иного технологического процесса (производства), выполняемая, как правило, с заданной периодичностью (регулярностью).

Возможность локальных аварий существенно снижается при соблюдении установленных законодательными актами и отраслевыми нормами требований по охране труда, производственной санитарии и пожарной безопасности.

На предприятии разработан план мероприятий по предотвращению аварийных ситуаций и действий персонала при их возникновении. В последнее время состояние оборудования требует значительных ремонтов и дополнительной оснастки, в связи с этим для сокращения аварий на нефтепроводах необходима своевременная их диагностика, планово-предупредительный и капитальный ремонты оборудования с заменой на новое.


Для снижения риска возникновения промышленных аварий и уменьшения ущерба разрабатывается комплекс мер по обеспечению безопасности и ликвидации аварий.

В планах по предупреждению и ликвидации аварий необходимо предусмотреть:

- соблюдение необходимых мер между объектами и опасными участками потенциальных источников возгорания;
- обеспечение беспрепятственного проезда аварийных служб к любой точке производственного участка;
- обеспечение безопасности производства на наиболее опасных участках;
- регулярные технические осмотры оборудования, ремонт и замена неисправных материалов и оборудования;
- применение материалов, оборудования и арматуры, обеспечивающих надежность эксплуатации, термоизоляции горячих поверхностей;
- обучение персонала правилам техники безопасности, пожарной безопасности, соблюдению правил эксплуатации при выполнении работ;
- для борьбы с возможным пожаром необходимо предусмотреть достаточное количество противопожарного оборудования, средств индивидуальной защиты и медикаментов.

3.7 Мероприятия по предотвращению (сокращению) выбросов в атмосферный воздух

Для предотвращения нежелательных последствий при проведении планируемых работ на месторождении и сокращении площадей с уничтоженной и трансформированной растительностью необходимо выполнение комплекса мероприятий по охране растительности:

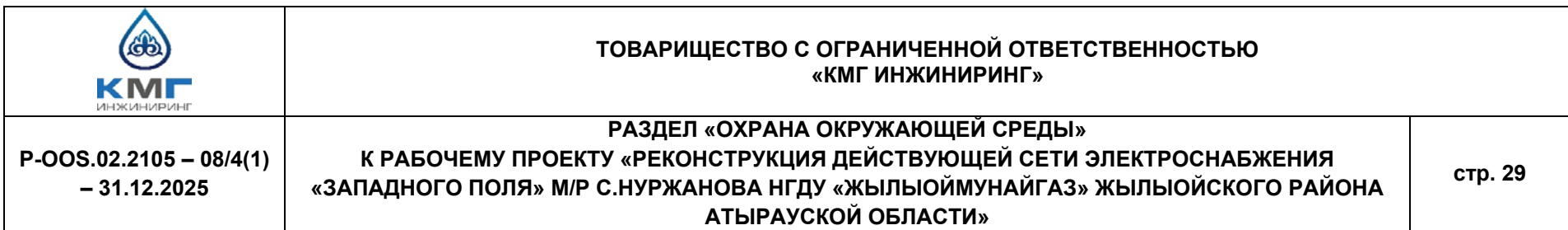
	ТОВАРИЩЕСТВО С ОГРАНИЧЕННОЙ ОТВЕТСТВЕННОСТЬЮ «КМГ ИНЖИНИРИНГ»	
P-OOS.02.2105 – 08/4(1) – 31.12.2025	РАЗДЕЛ «ОХРАНА ОКРУЖАЮЩЕЙ СРЕДЫ» К РАБОЧЕМУ ПРОЕКТУ «РЕКОНСТРУКЦИЯ ДЕЙСТВУЮЩЕЙ СЕТИ ЭЛЕКТРОСНАБЖЕНИЯ «ЗАПАДНОГО ПОЛЯ» М/Р С.НУРЖАНОВА НГДУ «ЖЫЛЫОЙМУНАЙГАЗ» ЖЫЛЫОЙСКОГО РАЙОНА АТЫРАУСКОЙ ОБЛАСТИ»	стр. 28

- свести к минимуму количество вновь прокладываемых грунтовых дорог;
- рациональное использование земель, выбор оптимальных размеров рабочей зоны при строительстве. Расположение объектов на площадке буровой должно соответствовать утвержденной схеме расположения оборудования;
- снятие и сохранение плодородного почвенного слоя для последующего использования его при рекультивационных работах;
- не допускать расширения дорожного полотна;
- осуществить профилактические мероприятия, способствующие прекращению роста площадей, подвергаемых воздействию при производстве работ;
- не прокладывать дорогу по соровым участкам (особенно по их кромке);
- исключить использование несанкционированной территории под хозяйственные нужды.

С целью контроля и оценки происходящих изменений состояния окружающей среды, прогноза их дальнейшего развития и оценки эффективности применяемых природоохранных мероприятий предусмотрено ведение производственного мониторинга.

3.8 Определение нормативов допустимых выбросов загрязняющих веществ

Предложения по нормативам НДВ в целом по площади по каждому веществу за весь период строительства представлены в таблице 3.8.



Производство цех, участок	Номер источника	Нормативы выбросов загрязняющих веществ						год дос- тиже ния НДВ
		существующее положение		на 2027 год		НДВ		
Код и наименование загрязняющего вещества		г/с	т/год	г/с	т/год	г/с	т/год	
1	2	3	4	5	6	7	8	9
0123, Железо (II, III) оксиды (в пересчете на железо) (диЖелезо триоксид, Железа оксид) (274)								
Неорганизованные источники								
Сварочный пост	6002			0,00505	0,0002874	0,00505	0,0002874	2027
Итого:				0,00505	0,0002874	0,00505	0,0002874	2027
Всего по загрязняющему веществу:				0,00505	0,0002874	0,00505	0,0002874	2027
0143, Марганец и его соединения (в пересчете на марганца (IV) оксид) (327)								
Неорганизованные источники								
Сварочный пост	6002			0,0004344	0,00002474	0,0004344	0,00002474	2027
Итого:				0,0004344	0,00002474	0,0004344	0,00002474	2027
Всего по загрязняющему веществу:				0,0004344	0,00002474	0,0004344	0,00002474	2027
0301, Азота (IV) диоксид (Азота диоксид) (4)								
Неорганизованные источники								
Сварочный пост	6002			0,00567	0,00007407	0,00567	0,00007407	2027
Итого:				0,00567	0,00007407	0,00567	0,00007407	2027
Всего по загрязняющему веществу:				0,00567	0,00007407	0,00567	0,00007407	2027
0304, Азот (II) оксид (Азота оксид) (6)								
Неорганизованные источники								



ТОВАРИЩЕСТВО С ОГРАНИЧЕННОЙ ОТВЕТСТВЕННОСТЬЮ
«КМГ ИНЖИНИРИНГ»

P-OOS.02.2105 – 08/4(1)
– 31.12.2025

РАЗДЕЛ «ОХРАНА ОКРУЖАЮЩЕЙ СРЕДЫ»
К РАБОЧЕМУ ПРОЕКТУ «РЕКОНСТРУКЦИЯ ДЕЙСТВУЮЩЕЙ СЕТИ ЭЛЕКТРОСНАБЖЕНИЯ
«ЗАПАДНОГО ПОЛЯ» М/Р С.НУРЖАНОВА НГДУ «ЖЫЛЫОЙМУНАЙГАЗ» ЖЫЛЫОЙСКОГО РАЙОНА
АТЫРАУСКОЙ ОБЛАСТИ»

стр. 30

Сварочный пост	6002			0,00092	0,00001203	0,00092	0,00001203	2027
Итого:				0,00092	0,00001203	0,00092	0,00001203	2027
Всего по загрязняющему веществу:				0,00092	0,00001203	0,00092	0,00001203	2027
0337, Углерод оксид (Окись углерода, Угарный газ) (584)								
Не организованные источники								
Сварочный пост	6002			0,00628	0,0003576	0,00628	0,0003576	2027
Итого:				0,00628	0,0003576	0,00628	0,0003576	2027
Всего по загрязняющему веществу:				0,00628	0,0003576	0,00628	0,0003576	2027
0342, Фтористые газообразные соединения /в пересчете на фтор/ (617)								
Не организованные источники								
Сварочный пост	6002			0,000354	0,00002017	0,000354	0,00002017	2027
Итого:				0,000354	0,00002017	0,000354	0,00002017	2027
Всего по загрязняющему веществу:				0,000354	0,00002017	0,000354	0,00002017	2027
0344, Фториды неорганические плохо растворимые - (алюминия фторид, кальция фторид, натрия гексафторалюминат) (Фториды неорганические плохо растворимые /в пересчете на фтор/) (615)								
Не организованные источники								
Сварочный пост	6002			0,001558	0,0000887	0,001558	0,0000887	2027
Итого:				0,001558	0,0000887	0,001558	0,0000887	2027
Всего по загрязняющему веществу:				0,001558	0,0000887	0,001558	0,0000887	2027
0616, Диметилбензол (смесь о-, м-, п- изомеров) (203)								
Не организованные источники								
Покрасочный пост	6001			0,298666667	0,018929702	0,298666667	0,018929702	2027
Итого:				0,298666667	0,018929702	0,298666667	0,018929702	2027
Всего по загрязняющему веществу:				0,298666667	0,018929702	0,298666667	0,018929702	2027



ТОВАРИЩЕСТВО С ОГРАНИЧЕННОЙ ОТВЕТСТВЕННОСТЬЮ
«КМГ ИНЖИНИРИНГ»

P-OOS.02.2105 – 08/4(1)
– 31.12.2025

РАЗДЕЛ «ОХРАНА ОКРУЖАЮЩЕЙ СРЕДЫ»
К РАБОЧЕМУ ПРОЕКТУ «РЕКОНСТРУКЦИЯ ДЕЙСТВУЮЩЕЙ СЕТИ ЭЛЕКТРОСНАБЖЕНИЯ
«ЗАПАДНОГО ПОЛЯ» М/Р С.НУРЖАНОВА НГДУ «ЖЫЛЫОЙМУНАЙГАЗ» ЖЫЛЫОЙСКОГО РАЙОНА
АТЫРАУСКОЙ ОБЛАСТИ»

стр. 31

2752, Уайт-спирит (1294*)								
Неорганизованные источники								
Покрасочный пост	6001			0,555555556	0,007411138	0,555555556	0,007411138	2027
Итого:				0,555555556	0,007411138	0,555555556	0,007411138	2027
Всего по загрязняющему веществу:				0,555555556	0,007411138	0,555555556	0,007411138	2027
2902, Взвешенные частицы (116)								
Неорганизованные источники								
Покрасочный пост	6001			0,073333333	0,004861128	0,073333333	0,004861128	2027
Итого:				0,073333333	0,004861128	0,073333333	0,004861128	2027
Всего по загрязняющему веществу:				0,073333333	0,004861128	0,073333333	0,004861128	2027
2908, Пыль неорганическая, содержащая двуокись кремния в %: 70-20 (шамот, цемент, пыль цементного производства - глина, глинистый сланец, доменный шлак, песок, клинкер, зола, кремнезем, зола углей казахстанских месторождений) (494)								
Неорганизованные источники								
Сварочный пост	6002			0,000661	0,00003764	0,000661	0,00003764	2027
Итого:				0,000661	0,00003764	0,000661	0,00003764	2027
Всего по загрязняющему веществу:				0,000661	0,00003764	0,000661	0,00003764	2027
2909, Пыль неорганическая, содержащая двуокись кремния в %: менее 20 (доломит, пыль цементного производства - известняк, мел, огарки, сырьевая смесь, пыль вращающихся печей, боксит) (495*)								
Неорганизованные источники								
Разгрузка пылящих материалов	6003			0,84	0,00012	0,84	0,00012	2027
Транспортировка пылящих материалов	6004			0,00392	4,00E-08	0,00392	4,00E-08	2027
Итого:				0,84392	0,00012004	0,84392	0,00012004	2027
Всего по загрязняющему веществу:				0,84392	0,00012004	0,84392	0,00012004	2027
Всего по объекту:				1,792402956	0,032224358	1,792402956	0,032224358	2027




ТОВАРИЩЕСТВО С ОГРАНИЧЕННОЙ ОТВЕТСТВЕННОСТЬЮ
«КМГ ИНЖИНИРИНГ»

Р-OOS.02.2105 – 08/4(1)
– 31.12.2025

РАЗДЕЛ «ОХРАНА ОКРУЖАЮЩЕЙ СРЕДЫ»
К РАБОЧЕМУ ПРОЕКТУ «РЕКОНСТРУКЦИЯ ДЕЙСТВУЮЩЕЙ СЕТИ ЭЛЕКТРОСНАБЖЕНИЯ
«ЗАПАДНОГО ПОЛЯ» М/Р С.НУРЖАНОВА НГДУ «ЖЫЛЫОЙМУНАЙГАЗ» ЖЫЛЫОЙСКОГО РАЙОНА
АТЫРАУСКОЙ ОБЛАСТИ»

стр. 32

Из них:							
Итого по организованным источникам:							
Итого по неорганизованным источникам:			1,79240295556	0,032224358	1,79240295556	0,032224358	

	ТОВАРИЩЕСТВО С ОГРАНИЧЕННОЙ ОТВЕТСТВЕННОСТЬЮ «КМГ ИНЖИНИРИНГ»	
P-OOS.02.2105 – 08/4(1) – 31.12.2025	РАЗДЕЛ «ОХРАНА ОКРУЖАЮЩЕЙ СРЕДЫ» К РАБОЧЕМУ ПРОЕКТУ «РЕКОНСТРУКЦИЯ ДЕЙСТВУЮЩЕЙ СЕТИ ЭЛЕКТРОСНАБЖЕНИЯ «ЗАПАДНОГО ПОЛЯ» М/Р С.НУРЖАНОВА НГДУ «ЖЫЛЫЙОЙМУНАЙГАЗ» ЖЫЛЫЙОЙСКОГО РАЙОНА АТЫРАУСКОЙ ОБЛАСТИ»	стр. 33

3.9 Расчеты количества выбросов загрязняющих веществ в атмосферу

Расчеты выбросов загрязняющих веществ в атмосферу представлен в приложении №1.

3.10 Оценка последствий загрязнения и мероприятия по снижению отрицательного воздействия

В процессе разработки раздела ООС, была проведена оценка современного состояния окружающей среды территории по результатам фондовых материалов и натурных исследований, определены характеристики намечаемой хозяйственной деятельности, выявлены возможные потенциальные воздействия от проектируемых работ.

В результате намечаемой хозяйственной деятельности с учетом выполнения природоохранных мероприятий наблюдаются остаточные последствия воздействий. Оценку значимости остаточных последствий можно проводить по следующей шкале:

Величина:

- пренебрежимо малая: без последствий;
- малая: природные ресурсы могут восстановиться в течение 1 сезона;
- незначительная: ресурсы восстановятся, если будут приняты соответствующие природоохранные меры;
- значительная: значительный уровень природным ресурсам, требующий интенсивных мер по снижению воздействия.

Зона влияния:

- локального масштаба: воздействия проявляются только в области непосредственной деятельности;
- небольшого масштаба: в радиусе 100 м от границ производственной активности;
- регионального масштаба: воздействие значительно выходит за границы активности.


Продолжительность воздействия:

- короткая: только в течение проводимых работ (срок проведения работ);
- средняя: 1-3 года;
- длительная: больше 3-х лет.

Для оценки воздействия проектируемых работ по каждому природному ресурсу используются вышеприведенные категории.

В рассматриваемом разделе ООС представлены возможные потенциальные воздействия на компоненты окружающей среды при строительных работах:

- на атмосферный воздух;
- физическое (шумовое);
- на геологическую среду;
- на поверхностные и подземные воды;
- на почвенный покров и почву;

	<p align="center">ТОВАРИЩЕСТВО С ОГРАНИЧЕННОЙ ОТВЕТСТВЕННОСТЬЮ «КМГ ИНЖИНИРИНГ»</p>	
<p>P-OOS.02.2105 – 08/4(1) – 31.12.2025</p>	<p align="center">РАЗДЕЛ «ОХРАНА ОКРУЖАЮЩЕЙ СРЕДЫ» К РАБОЧЕМУ ПРОЕКТУ «РЕКОНСТРУКЦИЯ ДЕЙСТВУЮЩЕЙ СЕТИ ЭЛЕКТРОСНАБЖЕНИЯ «ЗАПАДНОГО ПОЛЯ» М/Р С.НУРЖАНОВА НГДУ «ЖЫЛЫЙ ОЙМУНАЙ ГАЗ» ЖЫЛЫЙ ОЙСКОГО РАЙОНА АТЫРАУСКОЙ ОБЛАСТИ»</p>	<p align="right">стр. 34</p>

- на растительный покров;
- на социально-экономическую ситуацию (состояние здоровья населения);
- на памятники истории и культуры.

При проведении инвентаризации источников выбросов вредных веществ планируемого производства, выявлены источники загрязняющих веществ и оценено их воздействие на воздушный бассейн района.

Основными загрязняющими атмосферу веществами при строительстве будут вещества, выделяемые при работе двигателей строительной техники и транспорта, а также пыль, образуемая при их движении и при осуществлении земляных работ.

Характер воздействия. Воздействие на атмосферный воздух носит локальный характер, то есть воздействие этих источников проявляется в радиусе меньше 1000 м, в пределах нормативной санитарно-защитной зоны. По продолжительности воздействие будет кратковременным.

Уровень воздействия. Содержание загрязняющих веществ в отходящих газах проектируемого объекта соответствует нормативным требованиям. Так как работы носят временный характер, то зона проведения работ рассматривается как рабочая зона.

Анализ данных расчета выбросов вредных веществ в атмосферу показал, что содержание загрязняющих веществ в атмосферном воздухе в целом не превышает нормативных требований к воздуху в рабочей зоне.

Уровень воздействия – незначительный.

Природоохранные мероприятия. При проведении работ с минимальными воздействиями на атмосферный воздух необходимо строгое выполнение проектных решений. По результатам расчетов рассеивания приземных концентраций жилые вагоны следует расположить на расстоянии не менее 154 м от площадки буровой, с учетом розы ветров.

Остаточные последствия. Остаточные последствия воздействия на качество атмосферного воздуха будут минимальными при условии выполнения проектируемых рекомендаций по охране атмосферного воздуха.

3.11 Предложения по организации мониторинга и контроля за состоянием атмосферного воздуха


Согласно Экологическому кодексу (статья 182 п.1) операторы объектов I и II категорий обязаны осуществлять производственный экологический контроль.

Целями производственного экологического контроля являются:

1) получение информации для принятия оператором объекта решений в отношении внутренней экологической политики, контроля и регулирования производственных процессов, потенциально оказывающих воздействие на окружающую среду;

2) обеспечение соблюдения требований экологического законодательства Республики Казахстан;

3) сведение к минимуму негативного воздействия производственных процессов на окружающую среду, жизнь и (или) здоровье людей;

	ТОВАРИЩЕСТВО С ОГРАНИЧЕННОЙ ОТВЕТСТВЕННОСТЬЮ «КМГ ИНЖИНИРИНГ»	
P-OOS.02.2105 – 08/4(1) – 31.12.2025	РАЗДЕЛ «ОХРАНА ОКРУЖАЮЩЕЙ СРЕДЫ» К РАБОЧЕМУ ПРОЕКТУ «РЕКОНСТРУКЦИЯ ДЕЙСТВУЮЩЕЙ СЕТИ ЭЛЕКТРОСНАБЖЕНИЯ «ЗАПАДНОГО ПОЛЯ» М/Р С.НУРЖАНОВА НГДУ «ЖЫЛЫЙМУНАЙГАЗ» ЖЫЛЫЙСКОГО РАЙОНА АТЫРАУСКОЙ ОБЛАСТИ»	стр. 35

4) повышение эффективности использования природных и энергетических ресурсов;

5) оперативное упреждающее реагирование на нештатные ситуации;

6) формирование более высокого уровня экологической информированности и ответственности руководителей и работников оператора объекта;

7) информирование общественности об экологической деятельности предприятия;

8) повышение эффективности системы экологического менеджмента.

Производственный экологический контроль проводится операторами объектов I и II категорий на основе программы производственного экологического контроля, являющейся частью экологического разрешения, а также программы повышения экологической эффективности.

Экологическая оценка эффективности производственного процесса в рамках производственного экологического контроля осуществляется на основе измерений и (или) расчетов уровня эмиссий в окружающую среду, вредных производственных факторов, а также фактического объема потребления природных, энергетических и иных ресурсов.

Экологический мониторинг представляет собой обеспечиваемую государством комплексную систему наблюдений, измерений, сбора, накопления, хранения, учета, систематизации, обобщения, обработки и анализа полученных данных в отношении качества окружающей среды, а также производства на их основе экологической информации.

Экологический мониторинг осуществляется на систематической основе в целях:

1) оценки качества окружающей среды;

2) определения и анализа антропогенных и природных факторов воздействия на окружающую среду;

3) прогноза и контроля изменений состояния окружающей среды под воздействием антропогенных и природных факторов;

4) информационного обеспечения государственных органов, физических и юридических лиц при принятии ими хозяйственных и управленческих решений, направленных на охрану окружающей среды, обеспечение экологической безопасности и экологических основ устойчивого развития;

5) обеспечения права всех физических и юридических лиц на доступ к экологической информации.


Объектами экологического мониторинга являются:

1) объекты, указанные в подпунктах 2) – 8) пункта 6 статьи 166 Экологического Кодекса от 2 января 2021 года № 400-VI ЗРК;

2) качество подземных вод;

3) воздействия объектов I и II категорий на окружающую среду;

4) состояние экологических систем и предоставляемых ими экосистемных услуг;

	ТОВАРИЩЕСТВО С ОГРАНИЧЕННОЙ ОТВЕТСТВЕННОСТЬЮ «КМГ ИНЖИНИРИНГ»	
P-OOS.02.2105 – 08/4(1) – 31.12.2025	РАЗДЕЛ «ОХРАНА ОКРУЖАЮЩЕЙ СРЕДЫ» К РАБОЧЕМУ ПРОЕКТУ «РЕКОНСТРУКЦИЯ ДЕЙСТВУЮЩЕЙ СЕТИ ЭЛЕКТРОСНАБЖЕНИЯ «ЗАПАДНОГО ПОЛЯ» М/Р С.НУРЖАНОВА НГДУ «ЖЫЛЫЙМУНАЙГАЗ» ЖЫЛЫЙСКОГО РАЙОНА АТЫРАУСКОЙ ОБЛАСТИ»	стр. 36

5) особо охраняемые природные территории, включая естественное течение природных процессов и влияние изменений состояния окружающей среды на экологические системы особо охраняемых природных территорий;

6) воздействия изменения климата;

7) отходы и управление ими.

Экологический мониторинг основывается на:

1) наблюдениях и измерениях, осуществляемых уполномоченным органом в области охраны окружающей среды и (или) специально уполномоченными организациями в соответствии с Экологическим Кодексом;

2) наблюдениях и измерениях, осуществляемых специально уполномоченными государственными органами, иными государственными органами и организациями в рамках их компетенций, определенных законами Республики Казахстан;

3) официальной статистической информации, производимой в соответствии с законодательством Республики Казахстан в области государственной статистики;

4) информации, предоставляемой государственными органами по запросу уполномоченного органа в области охраны окружающей среды или в рамках Единой государственной системы мониторинга окружающей среды и природных ресурсов, а также размещаемой государственными органами в открытом доступе;

5) наблюдениях и измерениях, осуществляемых физическими и юридическими лицами в рамках обязательного производственного экологического контроля;

6) иной информации, получаемой уполномоченным органом в области охраны окружающей среды от государственных и негосударственных юридических лиц.

План-график контроля на объекте за соблюдением нормативов допустимых выбросов на источниках выбросов на существующее положение представлены в таблице 3.9.


	ТОВАРИЩЕСТВО С ОГРАНИЧЕННОЙ ОТВЕТСТВЕННОСТЬЮ «КМГ ИНЖИНИРИНГ»	
P-OOS.02.2105 – 08/4(1) – 31.12.2025	РАЗДЕЛ «ОХРАНА ОКРУЖАЮЩЕЙ СРЕДЫ» К РАБОЧЕМУ ПРОЕКТУ «РЕКОНСТРУКЦИЯ ДЕЙСТВУЮЩЕЙ СЕТИ ЭЛЕКТРОСНАБЖЕНИЯ «ЗАПАДНОГО ПОЛЯ» М/Р С.НУРЖАНОВА НГДУ «ЖЫЛЫОЙМУНАЙГАЗ» ЖЫЛЫОЙСКОГО РАЙОНА АТЫРАУСКОЙ ОБЛАСТИ»	стр. 37

Таблица 3.9 – План график контроля на объекте за соблюдением нормативов допустимых выбросов на источниках выбросов на 2027 год

N источника	Производство, цех, участок.	Контролируемое вещество	Периодичность контроля	Норматив выбросов ПДВ		Кем осуществляется контроль	Методика проведения контроля
				г/с	мг/м3		
1	2	3	4	5	6	7	8
6001	Покрасочный пост	Диметилбензол (смесь о-, м-, п-изомеров) (203)	1 раз/кварт	0,29866666667	5973,33333	Сторонняя организация на договорной основе	0003
		Уайт-спирит (1294*)	1 раз/кварт	0,55555555556	11111,1111	Сторонняя организация на договорной основе	0003
		Взвешенные частицы (116)	1 раз/кварт	0,07333333333	1466,66667	Сторонняя организация на договорной основе	0003
6002	Сварочный пост	Железо (II, III) оксиды (в пересчете на железо) (диЖелезо триоксид, Железа оксид) (274)	1 раз/кварт	0,00505	101	Сторонняя организация на договорной основе	0003
		Марганец и его соединения (в пересчете на марганца (IV) оксид) (327)	1 раз/кварт	0,0004344	8,688	Сторонняя организация на договорной основе	0003
		Азота (IV) диоксид (Азота диоксид) (4)	1 раз/кварт	0,00567	113,4	Сторонняя организация на договорной основе	0003
		Азот (II) оксид (Азота оксид) (6)	1 раз/кварт	0,00092	18,4	Сторонняя организация на договорной основе	0003
		Углерод оксид (Окись углерода, Угарный газ) (584)	1 раз/кварт	0,00628	125,6	Сторонняя организация на договорной основе	0003
		Фтористые газообразные соединения /в пересчете на фтор/ (617)	1 раз/кварт	0,000354	7,08	Сторонняя организация на договорной основе	0003
		Фториды неорганические плохо растворимые - (алюминия фторид, кальция фторид, натрия гексафторалюминат) (Фториды неорганические плохо растворимые /в пересчете на фтор/) (615)	1 раз/кварт	0,001558	31,16	Сторонняя организация на договорной основе	0003




ТОВАРИЩЕСТВО С ОГРАНИЧЕННОЙ ОТВЕТСТВЕННОСТЬЮ
«КМГ ИНЖИНИРИНГ»

P-OOS.02.2105 – 08/4(1)
– 31.12.2025

РАЗДЕЛ «ОХРАНА ОКРУЖАЮЩЕЙ СРЕДЫ»
К РАБОЧЕМУ ПРОЕКТУ «РЕКОНСТРУКЦИЯ ДЕЙСТВУЮЩЕЙ СЕТИ ЭЛЕКТРОСНАБЖЕНИЯ
«ЗАПАДНОГО ПОЛЯ» М/Р С.НУРЖАНОВА НГДУ «ЖЫЛЫОЙМУНАЙГАЗ» ЖЫЛЫОЙСКОГО РАЙОНА
АТЫРАУСКОЙ ОБЛАСТИ»

стр. 38

		Пыль неорганическая, содержащая двуокись кремния в %: 70-20 (шамот, цемент, пыль цементного производства - глина, глинистый сланец, доменный шлак, песок, клинкер, зола, кремнезем, зола углей казахстанских месторождений) (494)	1 раз/ кварт	0,000661	13,22	Сторонняя организация на договорной основе	0003
6003	Разгрузка пылящих материалов	Пыль неорганическая, содержащая двуокись кремния в %: менее 20 (доломит, пыль цементного производства - известняк, мел, огарки, сырьевая смесь, пыль вращающихся печей, боксит) (495*)	1 раз/ кварт	0,84	16800	Сторонняя организация на договорной основе	0003
6004	Транспортировка пылящих материалов	Пыль неорганическая, содержащая двуокись кремния в %: менее 20 (доломит, пыль цементного производства - известняк, мел, огарки, сырьевая смесь, пыль вращающихся печей, боксит) (495*)	1 раз/ кварт	0,00392	78,4	Сторонняя организация на договорной основе	0003

	ТОВАРИЩЕСТВО С ОГРАНИЧЕННОЙ ОТВЕТСТВЕННОСТЬЮ «КМГ ИНЖИНИРИНГ»	
P-OOS.02.2105 – 08/4(1) – 31.12.2025	РАЗДЕЛ «ОХРАНА ОКРУЖАЮЩЕЙ СРЕДЫ» К РАБОЧЕМУ ПРОЕКТУ «РЕКОНСТРУКЦИЯ ДЕЙСТВУЮЩЕЙ СЕТИ ЭЛЕКТРОСНАБЖЕНИЯ «ЗАПАДНОГО ПОЛЯ» М/Р С.НУРЖАНОВА НГДУ «ЖЫЛЫЙМУНАЙГАЗ» ЖЫЛЫЙСКОГО РАЙОНА АТЫРАУСКОЙ ОБЛАСТИ»	стр. 39


3.12 Мероприятия по регулированию выбросов в период особо неблагоприятных метеорологических условий (НМУ)

Загрязнение приземного слоя воздуха, создаваемое выбросами предприятий, в большой степени зависит от метеорологических условий. В отдельные периоды года, когда метеорологические условия способствуют накоплению загрязняющих веществ в приземном слое атмосферы, концентрации примесей в воздухе могут резко возрастать. Чтобы в эти периоды не допускать возникновения высокого уровня загрязнения, необходимо заблаговременное прогнозирование таких условий и своевременное сокращение выбросов вредных веществ в атмосферу от предприятия. Прогнозирование периодов неблагоприятных метеорологических условий (НМУ) на территории Республики Казахстан осуществляют органы РГП «Казгидромет». Регулирование выбросов осуществляется с учетом прогноза НМУ на основе предупреждений о возможном росте концентраций примесей в воздухе с целью его предотвращения.

Для существующих источников выбросов предприятий в соответствии с Приложением 40 к приказу Министра охраны окружающей среды от 29 ноября 2010 года № 298, предусматривается в периоды НМУ снижение приземных концентраций загрязняющих веществ по первому режиму на 20%, по второму режиму на 40%, по третьему режиму на 60%.

При первом режиме работы предприятия снижение выбросов достигается за счет проведения следующих организационно-технических мероприятий без снижения производительности предприятия:

- запрещение работы оборудования на форсированных режимах;
- усиление контроля за точным соблюдением технологического регламента производства;
- рассредоточение во времени работы технологических агрегатов, не участвующих в едином технологическом процессе, при работе которых выбросы загрязняющих веществ в атмосферу достигают максимальных значений;
- усиление контроля за работой КИП и автоматических систем управления технологическим процессом для исключения возникновения ситуаций, сопровождающихся аварийными и залповыми выбросами;
- усиление контроля за герметичностью технологического оборудования;
- обеспечение бесперебойной работы всех очистных систем и сооружений и их отдельных элементов, при этом не допускается снижение их производительности или отключение на профилактические осмотры, ревизии и ремонты;
- проведение внеплановых проверок автотранспорта на содержание загрязняющих веществ в выхлопных газах;
- ограничение погрузочно-разгрузочных работ, связанных со значительными выделениями в атмосферу загрязняющих веществ;
- интенсифицированные влажной уборки производственных помещений и территории предприятия, где это допускается правилами техники безопасности;
- обеспечение инструментального контроля выбросов загрязняющих веществ в атмосферу непосредственно на источниках и на границе СЗЗ;

	ТОВАРИЩЕСТВО С ОГРАНИЧЕННОЙ ОТВЕТСТВЕННОСТЬЮ «КМГ ИНЖИНИРИНГ»	
P-OOS.02.2105 – 08/4(1) – 31.12.2025	РАЗДЕЛ «ОХРАНА ОКРУЖАЮЩЕЙ СРЕДЫ» К РАБОЧЕМУ ПРОЕКТУ «РЕКОНСТРУКЦИЯ ДЕЙСТВУЮЩЕЙ СЕТИ ЭЛЕКТРОСНАБЖЕНИЯ «ЗАПАДНОГО ПОЛЯ» М/Р С.НУРЖАНОВА НГДУ «ЖЫЛЫЙМУНАЙГАЗ» ЖЫЛЫЙСКОГО РАЙОНА АТЫРАУСКОЙ ОБЛАСТИ»	стр. 40


- использование запаса высококачественного сырья, при работе на котором обеспечивается снижение выбросов загрязняющих веществ;
- усиление контроля за соблюдением правил техники безопасности и противопожарных норм.

При втором режиме работы предприятия дополнительно к организационно-техническим мероприятиям проводятся мероприятия, влияющие на технологические процессы и сопровождающиеся незначительным снижением производительности предприятия. К дополнительным мероприятиям относятся следующие:

- снижение нагрузки на энергетические установки на 15%;
- использование газа для работы энергетических установок;
- прекращение ремонтных работ и работ по пуску оборудования во время плановых предупредительных ремонтов;
- прекращение испытания оборудования на испытательных стендах;
- ограничение использования автотранспорта на предприятии;

Мероприятия третьего режима работы предприятия включают в себя все мероприятия, разработанные для первого и второго режимов, а также мероприятия, влияющие на технологические процессы, осуществление которых позволяет снизить выбросы вредных веществ за счет временного сокращения производительности предприятия. При объявлении работы по третьему режиму НМУ для предприятия с непрерывным технологическим процессом, к которым относятся и электростанции, не представляется возможным выполнить остановку оборудования, так как это к дополнительным выбросам загрязняющих веществ и созданию аварийной ситуации. При третьем режиме НМУ возможно проведение следующих дополнительных мероприятий:

- снижение нагрузки энергетических установок на 25 %;
- прекращение движения автомобильного транспорта.

	ТОВАРИЩЕСТВО С ОГРАНИЧЕННОЙ ОТВЕТСТВЕННОСТЬЮ «КМГ ИНЖИНИРИНГ»	
P-OOS.02.2105 – 08/4(1) – 31.12.2025	РАЗДЕЛ «ОХРАНА ОКРУЖАЮЩЕЙ СРЕДЫ» К РАБОЧЕМУ ПРОЕКТУ «РЕКОНСТРУКЦИЯ ДЕЙСТВУЮЩЕЙ СЕТИ ЭЛЕКТРОСНАБЖЕНИЯ «ЗАПАДНОГО ПОЛЯ» М/Р С.НУРЖАНОВА НГДУ «ЖЫЛЫЙМУНАЙГАЗ» ЖЫЛЫЙОЙСКОГО РАЙОНА АТЫРАУСКОЙ ОБЛАСТИ»	стр. 41

4. ОЦЕНКА ВОЗДЕЙСТВИЙ НА СОСТОЯНИЕ ВОД

Территория Атырауской области бедна приточными водами. На территории области распространены обводнительные системы с забором воды из р. Урал. Густота речной сети составляет в среднем от 2 до 4 км на 100 км².

Крупными реками, протекающими по территории области, являются: Урал – главная водная артерия области (общая длина 2534 км, в пределах Казахстана 1084 км), Эмба (712 км), Сагыз (511 км), Ойыл (800 км). Река Урал впадает в Каспийское море в 45-50 км южнее города Атырау. Реки Ойыл, Эмба, Сагиз, Кайнар – имеют течение лишь весной, в период паводка. В низовьях рек образуются протоки, разливы, рукава, заболоченные участки и многочисленные озера, большинство из которых соленые. Летом, высыхая, они превращаются в солончаки. По берегам рек встречаются тополевые, ивовые рощи. Самое крупное озеро области – Индерское (110,5 км²). Водные ресурсы области ограничены и представлены поверхностными и подземными водами.

Исключительная сухость климата, малое количество атмосферных осадков в сочетании с незначительным уклоном поверхности обуславливает резкие колебания водности рек, имеющих в основном снеговое и отчасти грунтовое питание. Только р. Урал сохраняет постоянное течение, а все остальные практически не имеют постоянного стока и слепо оканчиваются в сорах и песках.


Река Урал – является главной водной артерией области, которая впадает в Каспийское море в 45-ти км южнее г. Атырау (общая длина 2534 км, в пределах Казахстана 1084 км). Река Урал используется как источник хозяйственно-питьевого водоснабжения ряда населенных пунктов, г. Атырау, поселков нефтепромыслов и железнодорожных станций, а также для судоходства с выходом в Каспийское море.

Река Урал – единственная не зарегулированная в среднем и нижнем течении река Каспийского бассейна. На территории Казахстана р. Урал входит в состав Урало-Каспийского водохозяйственного бассейна.

Средняя продолжительность паводка – 84 дня, в последние годы до 100 дней. В этот период проходит до 80% годового стока. Среднемноголетний пик паводка приходится на середину мая.

Отличительной чертой рассматриваемой территории является практически повсеместное скопление поверхностных вод во временных и периодически образующихся водотоках, называемых «сорами». Соры представляют собой низинные участки, в которых вода скапливается во время дождей, после чего испаряется, оставляя грязевые равнины, солончаки или засоленные участки. Источниками происхождения этой воды являются атмосферные осадки, а также подземные воды верхнего горизонта, поступающие сюда с восточной части территории и разгружающиеся здесь в пределах периферии новокаспийской равнины. В весенний период, когда атмосферные осадки максимальны и происходит подъем уровня грунтовых вод, уровень воды в сорах поднимается. При спаде уровня подземных вод, естественно снижается и уровень воды в сорах.

Водоносный горизонт территории содержит воды с минерализацией от 93,5 до 229,5 г/дм³. Химический состав вод хлоридно-натриевый. Соры в данном случае

	ТОВАРИЩЕСТВО С ОГРАНИЧЕННОЙ ОТВЕТСТВЕННОСТЬЮ «КМГ ИНЖИНИРИНГ»		
P-OOS.02.2105 – 08/4(1) – 31.12.2025	РАЗДЕЛ «ОХРАНА ОКРУЖАЮЩЕЙ СРЕДЫ» К РАБОЧЕМУ ПРОЕКТУ «РЕКОНСТРУКЦИЯ ДЕЙСТВУЮЩЕЙ СЕТИ ЭЛЕКТРОСНАБЖЕНИЯ «ЗАПАДНОГО ПОЛЯ» М/Р С.НУРЖАНОВА НГДУ «ЖЫЛЫЙОЙМУНАЙГАЗ» ЖЫЛЫЙОЙСКОГО РАЙОНА АТЫРАУСКОЙ ОБЛАСТИ»		стр. 42

являются аккумуляторами всех поверхностных стоков атмосферных осадков с окружающих их поверхностей. Кроме того, для грунтовых вод верхнечетвертичных морских хвалынских отложений и напорных вод нижнемеловых, юрских, триасовых они служат областью их разгрузки. Грунтовые воды залегают на глубине 2-4 м. В разрезе надсолевого комплекса пород прослеживаются водоносные горизонты мощностью от 5 до 40 м, представленные песками и песчаниками, в отдельных случаях встречаются прослои известняков.

Самый верхний водоносный горизонт новокаспийских отложений имеет минерализацию в пределах 20-200 г/дм³, по химическому составу хлоридно-натриевого типа. Коэффициенты фильтрации изменяются в пределах 0,15-0,80 м/сут, что указывает на застойный не дренируемый характер вод. Глубина залегания первого водоносного горизонта изменяется от 0,6-1,0 м, у береговой линии моря до 1,8-4,6 м на остальной территории в зависимости от рельефа.

4.1 Характеристика источника водоснабжения

В рабочем городке предусматривается временное водоснабжение и водоотведение, удовлетворяющей требованиям Приказа Министра национальной экономики РК №26 от 20.02.2023 г. «Санитарно-эпидемиологические требования к водоисточникам, местам водозабора для хозяйственно-питьевых целей, хозяйственно-питьевому водоснабжению и местам культурно-бытового водопользования и безопасности водных объектов».

Для технических нужд будет использована вода из существующих сетей водопровода близлежащих населенных пунктов, для питьевых и хозяйственно-бытовых нужд - вода привозная.

На площади вода для питьевых нужд поставляется в пластиковых бутылках объемом 18,9 литров, вода для бытовых нужд - автоцистернами из близлежащего источника.

Расчет норм водопотребления и водоотведения производится согласно, СНиП 4.01.02-2009 на 7 человек. Норма расхода воды на хоз-питьевые нужды для одного человека составляет – 150,0 л/сут.

Объем водоотведения и водопотребления на площади приведен в таблице 4.1. Баланс водоотведения и водопотребления на площади приведен в таблице 4.2.

Таблица 4.1 – Объем водопотребления и водоотведения

Потребитель	Продолжительность сутки	Количество чел	Норма потребления, м ³	Водопотребление		Водоотведение	
				м ³ /сут	м ³ /цикл	м ³ /сут	м ³ /цикл
Хоз-питьевые нужды	92	4	0,15	0,6	55,2	0,6	55,2
Итого:					55,2		55,2



	ТОВАРИЩЕСТВО С ОГРАНИЧЕННОЙ ОТВЕТСТВЕННОСТЬЮ «КМГ ИНЖИНИРИНГ»		
P-OOS.02.2105 – 08/4(1) – 31.12.2025	РАЗДЕЛ «ОХРАНА ОКРУЖАЮЩЕЙ СРЕДЫ» К РАБОЧЕМУ ПРОЕКТУ «РЕКОНСТРУКЦИЯ ДЕЙСТВУЮЩЕЙ СЕТИ ЭЛЕКТРОСНАБЖЕНИЯ «ЗАПАДНОГО ПОЛЯ» М/Р С.НУРЖАНОВА НГДУ «ЖЫЛЫЙМУНАЙГАЗ» ЖЫЛЫЙСКОГО РАЙОНА АТЫРАУСКОЙ ОБЛАСТИ»		стр. 43

Таблица 4.2 – Баланс водопотребления и водоотведения

Таблица 12. Баланс водопотребления и водоотведения												
Производство	Всего	Водопотребление, тыс. м3/сут.						Водоотведение, тыс. м3/сут.				
		На производственные нужды				На хозяйственно-бытовые нужды	Безвозвратное потребление	Всего	Объем сточной воды повторно используемой	Производственные сточные воды	Хозяйственно-бытовые сточные воды	Примечание
		Свежая вода		Оборотная вода	Повторно-используемая вода							
		всего	в т.ч. питьевого качества									
1	2	3	4	5	6	7	8	9	10	11	12	13
Хоз-питьевые нужды	0,0006					0,0006		0,0006			0,0006	-
	0,0006					0,0006		0,0006			0,0006	-

Накопленные сточные воды отводятся в специальные металлические емкости объемом 50 м³, и по мере накопления будут вывозиться согласно договору со специализированной организацией, специализированная организация будет выбрана перед началом планируемых работ посредством тендера.

Для пожарного водоснабжения используется напорная емкость объемом не менее 50 м³. На линиях подачи воды устраиваются 2 пожарных стояка с пожарными рукавами длиной по 20 м, вблизи вышечно-силового блока и насосного блока.

	ТОВАРИЩЕСТВО С ОГРАНИЧЕННОЙ ОТВЕТСТВЕННОСТЬЮ «КМГ ИНЖИНИРИНГ»	
P-OOS.02.2105 – 08/4(1) – 31.12.2025	РАЗДЕЛ «ОХРАНА ОКРУЖАЮЩЕЙ СРЕДЫ» К РАБОЧЕМУ ПРОЕКТУ «РЕКОНСТРУКЦИЯ ДЕЙСТВУЮЩЕЙ СЕТИ ЭЛЕКТРОСНАБЖЕНИЯ «ЗАПАДНОГО ПОЛЯ» М/Р С.НУРЖАНОВА НГДУ «ЖЫЛЫЙ ОЙМУНАЙ ГАЗ» ЖЫЛЫЙ ОЙСКОГО РАЙОНА АТЫРАУСКОЙ ОБЛАСТИ»	стр. 44

4.2 Обоснование максимально возможного внедрения оборотных систем, повторного использования сточных вод, способы утилизации осадков очистных сооружений

Для предотвращения загрязняющего воздействия от сточных вод (хозбытовые стоки) предусматривается система отстойников. На период строительства водоснабжения способы утилизации осадков очистных сооружений не предусмотрены, так как сбросы при реализации данного проекта передаются сторонним организациям согласно договору.

4.3 Оценка влияния объекта при строительстве здания на подземные воды

Основными источниками загрязнения почво-грунтов, а также потенциальными источниками загрязнения подземных вод при строительстве могут стать:

- емкости горюче-смазочных материалов;
- двигатели внутреннего сгорания;
- топливо и смазочные материалы;
- хозяйственно-бытовые сточные воды;
- задвижки высокого давления.

Вахтовый поселок. На территории будут размещены модульные блоки, тротуар, склад ГСМ, специальные емкости для сбора жидких бытовых отходов и твердых отходов, специальные ёмкости для сбора отработанных масел.

4.4 Анализ последствий возможного загрязнения и истощения подземных вод

Согласно проектным данным строительство будет осуществляться с использованием современных технологий.

Характер воздействия. Анализ предоставленных данных показал, что воздействие носит локальный характер.


Уровень воздействия. Незначительный период ведения работ, правильно принятые проектные решения позволяют оценить воздействие на подземные воды как минимальное.

Природоохранные мероприятия. Строгое выполнение строительных работ согласно разработанному проекту строительства. Дополнительных природоохранных мероприятий разрабатывать не следует.

Остаточные последствия. Минимальные.

4.5 Предложения по достижению нормативов предельно допустимых сбросов

В связи с отсутствием на проектируемом объекте источников сбросов загрязняющих веществ в атмосферный воздух нормативы предельно-допустимых сбросов не устанавливались.

	ТОВАРИЩЕСТВО С ОГРАНИЧЕННОЙ ОТВЕТСТВЕННОСТЬЮ «КМГ ИНЖИНИРИНГ»	
P-OOS.02.2105 – 08/4(1) – 31.12.2025	РАЗДЕЛ «ОХРАНА ОКРУЖАЮЩЕЙ СРЕДЫ» К РАБОЧЕМУ ПРОЕКТУ «РЕКОНСТРУКЦИЯ ДЕЙСТВУЮЩЕЙ СЕТИ ЭЛЕКТРОСНАБЖЕНИЯ «ЗАПАДНОГО ПОЛЯ» М/Р С.НУРЖАНОВА НГДУ «ЖЫЛЫЙМУНАЙГАЗ» ЖЫЛЫЙСКОГО РАЙОНА АТЫРАУСКОЙ ОБЛАСТИ»	стр. 45


4.6 Обоснование мероприятий по защите подземных вод от загрязнения и истощения

Для уменьшения загрязнения окружающей среды территории предусматривается комплекс следующих основных мероприятий:

- соблюдение технологического регламента;
- недопущение сброса производственных сточных вод на рельеф местности.

4.7 Рекомендации по организации производственного мониторинга воздействия на подземные воды

Воздействие на подземные горизонты будет наблюдаться только при аварийных ситуациях, и проявляться в усилении процессов засоления и загрязнении нефтепродуктами, в связи с этим при возникновении аварийных ситуации необходим контроль за качеством подземных вод района работ. При составлении ПЭМ рекомендуем запланировать проведения мониторинга подземных вод не реже 1 раза в год.

	ТОВАРИЩЕСТВО С ОГРАНИЧЕННОЙ ОТВЕТСТВЕННОСТЬЮ «КМГ ИНЖИНИРИНГ»	
P-OOS.02.2105 – 08/4(1) – 31.12.2025	РАЗДЕЛ «ОХРАНА ОКРУЖАЮЩЕЙ СРЕДЫ» К РАБОЧЕМУ ПРОЕКТУ «РЕКОНСТРУКЦИЯ ДЕЙСТВУЮЩЕЙ СЕТИ ЭЛЕКТРОСНАБЖЕНИЯ «ЗАПАДНОГО ПОЛЯ» М/Р С.НУРЖАНОВА НГДУ «ЖЫЛЫЙ ОЙМУНАЙ ГАЗ» ЖЫЛЫЙ ОЙСКОГО РАЙОНА АТЫРАУСКОЙ ОБЛАСТИ»	стр. 46

5. ОЦЕНКА ВОЗДЕЙСТВИЯ НА ОКРУЖАЮЩУЮ СРЕДУ ОТХОДОВ ПРОИЗВОДСТВА И ПОТРЕБЛЕНИЯ

5.1 Виды и объемы образования отходов

Физические и юридические лица, в процессе хозяйственной деятельности которых образуются отходы, обязаны предусмотреть меры безопасного обращения с ними, соблюдать экологические и санитарно-эпидемиологические требования и выполнять мероприятия по их утилизации, обезвреживанию и безопасному удалению.

Согласно ст.335 Экологического Кодекса РК операторы объектов I и (или) II категорий, а также лица, осуществляющие операции по сортировке, обработке, в том числе по обезвреживанию, восстановлению и (или) удалению отходов, обязаны разрабатывать программу управления отходами в соответствии с правилами, утвержденными уполномоченным органом в области охраны окружающей среды.

Программа управления отходами для объектов I категории разрабатывается с учетом необходимости использования наилучших доступных техник в соответствии с заключениями по наилучшим доступным техникам, разрабатываемыми и утверждаемыми в соответствии с Экологическим Кодексом Республики Казахстан от 02.01.2021 года № 400-VI ЗРК

Процесс строительства проектируемого объекта будет сопровождаться образованием различных видов отходов, временное хранение которых, транспортировка, захоронение или утилизация могут стать потенциальными источниками воздействия на различные компоненты окружающей среды.


Основными видами отходов производства и потребления в процессе строительно-монтажных работ будут являться:

- Огарки сварочных электродов;
- Металлолом;
- Промасленная ветошь;
- Тара из-под лакокрасочных материалов;
- Коммунальные (Твердо-бытовые отходы);
- Пищевые отходы.

5.2. Особенности загрязнения территории отходами производства и потребления (опасные свойства и физическое состояние отходов)

Огарки сварочных электродов (12 01 13) образуются в результате применения сварочных электродов при сварочных работах. Состав отхода (%): железо – 96-97; обмазка (типа $Ti(CO_3)_2$) – 2-3; прочие – 1.

Образованные отходы собираются в специально отведенном месте временного хранения отходов. По мере накопления, не реже одного раза в шесть месяцев передаются специализированным организациям для дальнейших операций с ними.

	ТОВАРИЩЕСТВО С ОГРАНИЧЕННОЙ ОТВЕТСТВЕННОСТЬЮ «КМГ ИНЖИНИРИНГ»	
P-OOS.02.2105 – 08/4(1) – 31.12.2025	РАЗДЕЛ «ОХРАНА ОКРУЖАЮЩЕЙ СРЕДЫ» К РАБОЧЕМУ ПРОЕКТУ «РЕКОНСТРУКЦИЯ ДЕЙСТВУЮЩЕЙ СЕТИ ЭЛЕКТРОСНАБЖЕНИЯ «ЗАПАДНОГО ПОЛЯ» М/Р С.НУРЖАНОВА НГДУ «ЖЫЛЫЙМУНАЙГАЗ» ЖЫЛЫЙСКОГО РАЙОНА АТЫРАУСКОЙ ОБЛАСТИ»	стр. 47

Согласно п.1 статьи 336 Экологического Кодекса РК с мест накопления, все отходы Компании передаются во владение специализированным предприятиям, осуществляющие операции по их восстановлению или удалению на основании лицензии. Специализированная организация будет выбрана перед началом планируемых работ посредством тендера.

Количество огарков сварочных электродов определяется по формуле:

$$N = M_{\text{ост}} * Q, \text{ т/год},$$

где:

$M_{\text{ост}}$ – фактический расход электродов, т;

Q – остаток электрода, $Q = 0,015$ от массы электрода.

Таблица 5.1 – Образование огарков сварочных электродов

Наименование	Марка электродов	Планируемый расход электродов, т	Количество огарков сварочных электродов, т
Строительно-монтажные работы	Электрод типа Э42А, Э46А, Э50А ГОСТ 9467-75, марки УОНИ-13/45 диаметром 4 мм	0,0268884	0,000002
Итого		0,027	0,000002


Металлолом (17 04 07) (инертные отходы, остающиеся при строительстве, техническом обслуживании и монтаже оборудования – куски металла, бракованные детали, обрезки труб, арматура и т.д.) – твердые, не пожароопасные, согласно международной классификации отход относится к зеленому списку GA₀₉₀, взят из расчета 4% от общей массы металлоконструкций (Сборник 9. Металлические конструкции. СН РК 8.02.-05-2002).

Отходы не подлежат дальнейшему использованию. Образованные отходы собираются в специально отведенном месте временного хранения отходов. По мере накопления, не реже одного раза в шесть месяцев передаются специализированным организациям для дальнейших операций с ними.

Согласно п.1 статьи 336 Экологического Кодекса РК с мест накопления, все отходы Компании передаются во владение специализированным предприятиям, осуществляющие операции по их восстановлению или удалению на основании лицензии. Специализированная организация будет выбрана перед началом планируемых работ посредством тендера.

Таблица 5.2 – Образование металлолома

Наименование	Наименование металлопроката	Количество металла, т	Количество металлолома, т
Строительно-монтажные работы	Прокат листовой углеродистый обыкновенного качества марки ВСт3пс5 толщиной 4-6 мм ГОСТ 14637-89	0,1648	0,00659

	ТОВАРИЩЕСТВО С ОГРАНИЧЕННОЙ ОТВЕТСТВЕННОСТЬЮ «КМГ ИНЖИНИРИНГ»	
P-OOS.02.2105 – 08/4(1) – 31.12.2025	РАЗДЕЛ «ОХРАНА ОКРУЖАЮЩЕЙ СРЕДЫ» К РАБОЧЕМУ ПРОЕКТУ «РЕКОНСТРУКЦИЯ ДЕЙСТВУЮЩЕЙ СЕТИ ЭЛЕКТРОСНАБЖЕНИЯ «ЗАПАДНОГО ПОЛЯ» М/Р С.НУРЖАНОВА НГДУ «ЖЫЛЫЙ ОЙМУНАЙ ГАЗ» ЖЫЛЫЙ ОЙСКОГО РАЙОНА АТЫРАУСКОЙ ОБЛАСТИ»	стр. 48

	Прокат сортовой стальной горячекатаный полосовой из углеродистой стали ГОСТ 535-2005 шириной от 80 до 200 мм, толщиной от 5 до 60 мм	0,001	0,00004
	Сталь арматурная гладкого профиля класса А-I (A240) СТ РК 2591-2014 диаметром от 14 до 25 мм	1,319648	0,05279
	Сталь арматурная гладкого профиля класса А-I (A240) СТ РК 2591-2014 диаметром от 6 до 12 мм	0,9396	0,03758
	Конструкции стальные индивидуальные решетчатые ГОСТ 23118-2012 сварные массой до 0,1 т	3,44	0,13760
Итого		5,865	0,235

Обтирочный материал, в том числе промасленная ветошь (15 02 02*).

образуется в процессе использования тряпья для протирки оборудования, строительной техники, машин и т.д. Состав: тряпье – 73%, масло – 12%, влага – 15%. Пожароопасный, нерастворим в воде, химически неактивен.

Образование ветоши происходит в результате проведения технического обслуживания различного вида технологического оборудования, а также при эксплуатации автотранспорта.

Образованные отходы собираются в специально отведенном месте временного хранения отходов. По мере накопления, не реже одного раза в шесть месяцев передаются специализированным организациям для дальнейших операций с ними.

Согласно п.1 статьи 336 Экологического Кодекса РК с мест накопления, все отходы Компании передаются во владение специализированным предприятиям, осуществляющие операции по их восстановлению или удалению на основании лицензии. Специализированная организация будет выбрана перед началом планируемых работ посредством тендера.

Расчет количества промасленной ветоши произведен согласно сметному расчету. Количество промасленной ветоши определяется по формуле:

$$N = M_o + M + W, \text{ т/год}$$

где:

N – количество промасленной ветоши, т;

M_o – поступающее количество ветоши, т;

M – содержание в ветоши масел, т;


$$M = 0,12 * M_o$$

W – содержание в ветоши влаги, т;

$$W = 0,15 * M_o$$

$$N = 0,00220705 + (0,12 * 0,00220705) + (0,15 * 0,00220705) = 0,002803 \text{ тонн}$$

Отход не подлежит дальнейшему использованию. По мере образования и накопления вывозится на полигон по договору.

	ТОВАРИЩЕСТВО С ОГРАНИЧЕННОЙ ОТВЕТСТВЕННОСТЬЮ «КМГ ИНЖИНИРИНГ»	
P-OOS.02.2105 – 08/4(1) – 31.12.2025	РАЗДЕЛ «ОХРАНА ОКРУЖАЮЩЕЙ СРЕДЫ» К РАБОЧЕМУ ПРОЕКТУ «РЕКОНСТРУКЦИЯ ДЕЙСТВУЮЩЕЙ СЕТИ ЭЛЕКТРОСНАБЖЕНИЯ «ЗАПАДНОГО ПОЛЯ» М/Р С.НУРЖАНОВА НГДУ «ЖЫЛЫЙ ОЙМУНАЙ ГАЗ» ЖЫЛЫЙ ОЙСКОГО РАЙОНА АТЫРАУСКОЙ ОБЛАСТИ»	стр. 49

Тара из-под лакокрасочных материалов (08 01 11*) образуется в процессе осуществления покрасочных работ. Образованные отходы собираются в специально отведенном месте временного хранения отходов. По мере накопления, не реже одного раза в шесть месяцев передаются специализированным организациям для дальнейших операций с ними.

Согласно п.1 статьи 336 Экологического Кодекса РК с мест накопления, все отходы Компании передаются во владение специализированным предприятиям, осуществляющие операции по их восстановлению или удалению на основании лицензии. Специализированная организация будет выбрана перед началом планируемых работ посредством тендера.

Количество использованной тары лакокрасочных материалов определяется по формуле:

$$N = (\sum M_i \times n + \sum M_{ki} \times a_i) / 1000 \text{ т/год,}$$

где:

M_i – масса i-го вида тары, 0,5 кг;

N – число видов тары;

M_{ki} – масса краски в i-й таре, 5 кг;


a_i – содержание остатков краски в таре в долях от M_{ki} (0,01-0,05).

Таблица 5.3 – Образование тар из-под лакокрасочных материалов

Наименование	Наименование лакокрасочных материалов	Количество ЛКМ, т/год	Масса тары M _i (пустой), кг	Кол-во тары, n	Масса краски в таре M _{ki} , т	a _i содержание остатков краски в таре в долях от M _{ki} (0,01-0,05)	Масса жестяной тары из-под ЛКМ, т
Строительно-монтажные работы	Уайт-спирит ГОСТ 3134-78	0,0041906	0,5	0,838	0,005	0,05	0,00042
	Лак битумный БТ-123 ГОСТ Р 52165-2003	0,028754	0,5	5,751	0,005	0,05	0,00288
	Лак битумный ГОСТ Р 52165-2003 БТ-577	0,0096	0,5	1,920	0,005	0,05	0,00096
Итого		0,04254		8,509			0,00426

Коммунальные отходы (20 03 01) (упаковочная тара продуктов питания, бумага, пищевые отходы собираются в специально отведенном месте временного хранения отходов. По мере накопления, не реже одного раза в шесть месяцев передаются специализированным организациям для дальнейших операций с ними.

Согласно п.1 статьи 336 Экологического Кодекса РК с мест накопления, все отходы Компании передаются во владение специализированным предприятиям, осуществляющие операции по их восстановлению или удалению на основании лицензии. Специализированная организация будет выбрана перед началом планируемых работ посредством тендера.

	ТОВАРИЩЕСТВО С ОГРАНИЧЕННОЙ ОТВЕТСТВЕННОСТЬЮ «КМГ ИНЖИНИРИНГ»	
P-OOS.02.2105 – 08/4(1) – 31.12.2025	РАЗДЕЛ «ОХРАНА ОКРУЖАЮЩЕЙ СРЕДЫ» К РАБОЧЕМУ ПРОЕКТУ «РЕКОНСТРУКЦИЯ ДЕЙСТВУЮЩЕЙ СЕТИ ЭЛЕКТРОСНАБЖЕНИЯ «ЗАПАДНОГО ПОЛЯ» М/Р С.НУРЖАНОВА НГДУ «ЖЫЛЫЙМУНАЙГАЗ» ЖЫЛЫЙСКОГО РАЙОНА АТЫРАУСКОЙ ОБЛАСТИ»	стр. 50

Норма образования бытовых отходов определяется с учетом удельных санитарных норм образования бытовых отходов на пром.предприятиях – 0,3м3/год, плотность отхода – 0,3 т/м3.

Расчёт образования ТБО производится по формуле:

$$M = n \cdot q \cdot p \text{ т/год,}$$

где n – количество рабочих и служащих на объектах;

q – норма накопления твердых бытовых отходов, м³/чел*год;

p – плотность ТБО, т/м³.

Таблица 5.4 – Образование ТБО при строительстве

Участок	Кол-во людей	Санитарная норма бытовых отходов на 1 чел, м3/год	Время работы, сут.	Плотность ТБО, т/м3	Количество ТБО, т/пер.
Строительно-монтажные работы	4	0,3	92	0,25	0,076
Итого:					0,076

Отходы не подлежат дальнейшему использованию. По мере образования и накопления вывозится на полигон по договору.

Количество отходов при строительстве проектируемого объекта принято ориентировочно и будет корректироваться по фактическому образованию.

Пищевые отходы (20 01 08)

Образованные отходы собираются в специально отведенном месте временного хранения отходов. По мере накопления, не реже одного раза в шесть месяцев передаются специализированным организациям для дальнейших операций с ними.


Согласно п.1 статьи 336 Экологического Кодекса РК с мест накопления, все отходы Компании передаются во владение специализированным предприятиям, осуществляющие операции по их восстановлению или удалению на основании лицензии. Специализированная организация будет выбрана перед началом планируемых работ посредством тендера.

Норма образования отходов (N) рассчитывается, исходя из среднесуточной нормы накопления на 1 блюдо - 0,0001 м3, числа рабочих дней в году (n), числа блюд на одного человека (m) и числа работающих (z):

$$N = 0.0001 \cdot n \cdot m \cdot z, \text{ м3/год,}$$

Таблица 5.5 – Образование пищевых отходов при строительстве

Наименование	Количество людей	Норма накопления на 1 блюдо, м3/год	Время работы, сут/год	Число блюд на 1 чел	Количество пищевых отходов, т/год
--------------	------------------	-------------------------------------	-----------------------	---------------------	-----------------------------------

	ТОВАРИЩЕСТВО С ОГРАНИЧЕННОЙ ОТВЕТСТВЕННОСТЬЮ «КМГ ИНЖИНИРИНГ»		
P-OOS.02.2105 – 08/4(1) – 31.12.2025	РАЗДЕЛ «ОХРАНА ОКРУЖАЮЩЕЙ СРЕДЫ» К РАБОЧЕМУ ПРОЕКТУ «РЕКОНСТРУКЦИЯ ДЕЙСТВУЮЩЕЙ СЕТИ ЭЛЕКТРОСНАБЖЕНИЯ «ЗАПАДНОГО ПОЛЯ» М/Р С.НУРЖАНОВА НГДУ «ЖЫЛЫЙ ОЙМУНАЙ ГАЗ» ЖЫЛЫЙ ОЙСКОГО РАЙОНА АТЫРАУСКОЙ ОБЛАСТИ»		стр. 51

Строительно-монтажные работы	4	0,0001	92	6	0,2208
------------------------------	---	--------	----	---	---------------

Таблица 5.6 – Лимиты накопления отходов на 2027 год при строительстве

Наименование отходов	Объем накопленных отходов на существующее положение, т/год	Лимит накопления, тонн/год
Всего:	-	0,53887
<i>в т.ч. отходов производства</i>	-	0,24207
<i>отходов потребления</i>	-	0,2968
Опасные отходы		
Тара из-под лакокрасочных материалов	-	0,00426
Промасленная ветошь	-	0,002803
Не опасные отходы		
Коммунальные отходы	-	0,076
Металлолом	-	0,235
Огарки сварочных электродов	-	0,000002
Пищевые отходы	-	0,2208

5.3 Рекомендации по управлению отходами

Отходы по мере образования собираются в отдельные контейнеры и хранятся на специально отведенных бетонированных площадках. По мере наполнения контейнеров отходы вывозятся на утилизацию и/или складирование.


Основные результаты работ по управлению отходами включают:

- 1) накопление отходов на месте их образования;
- 2) сбор отходов;
- 3) транспортировка отходов;
- 4) восстановление отходов;
- 5) удаление отходов;
- 6) вспомогательные операции;
- 7) проведение наблюдений за операциями по сбору, транспортировке, восстановлению и (или) удалению отходов;
- 8) деятельность по обслуживанию ликвидированных (закрытых, выведенных из эксплуатации) объектов удаления отходов.

Сбор, погрузка-разгрузка отходов при складировании выполняются механизированным способом при помощи погрузчиков и средств механизации. Места проведения погрузочно-разгрузочных работ оборудованы соответствующими знаками безопасности. Работы по загрузке-выгрузке отходов в автотранспортные средства осуществляются только на специально отведенных площадках, спланированных и имеющих твердое покрытие.

Работа механизмов и машин ведется в соответствии с инструкцией по технике безопасности.

Технически неисправные машины и механизмы не допускаются к работе.


	ТОВАРИЩЕСТВО С ОГРАНИЧЕННОЙ ОТВЕТСТВЕННОСТЬЮ «КМГ ИНЖИНИРИНГ»	
P-OOS.02.2105 – 08/4(1) – 31.12.2025	РАЗДЕЛ «ОХРАНА ОКРУЖАЮЩЕЙ СРЕДЫ» К РАБОЧЕМУ ПРОЕКТУ «РЕКОНСТРУКЦИЯ ДЕЙСТВУЮЩЕЙ СЕТИ ЭЛЕКТРОСНАБЖЕНИЯ «ЗАПАДНОГО ПОЛЯ» М/Р С.НУРЖАНОВА НГДУ «ЖЫЛЫЙМУНАЙГАЗ» ЖЫЛЫЙСКОГО РАЙОНА АТЫРАУСКОЙ ОБЛАСТИ»	стр. 52

Также к работе не допускаются лица, не имеющие разрешения на обслуживание транспорта, погрузочно-разгрузочных машин и механизмов.

При транспортировке отходов обязательными требованиями являются соблюдение скоростного режима и правил ведения загрузки отходов в кузова и прицепы автотранспортных средств.

Мерами по предотвращению аварийных ситуаций являются:

- соблюдение требований и правил по технике безопасности погрузочно-разгрузочных работ;
- соблюдение правил эксплуатации транспортной и погрузочно-разгрузочной техники;
- наличие обученного персонала.

	ТОВАРИЩЕСТВО С ОГРАНИЧЕННОЙ ОТВЕТСТВЕННОСТЬЮ «КМГ ИНЖИНИРИНГ»	
P-OOS.02.2105 – 08/4(1) – 31.12.2025	РАЗДЕЛ «ОХРАНА ОКРУЖАЮЩЕЙ СРЕДЫ» К РАБОЧЕМУ ПРОЕКТУ «РЕКОНСТРУКЦИЯ ДЕЙСТВУЮЩЕЙ СЕТИ ЭЛЕКТРОСНАБЖЕНИЯ «ЗАПАДНОГО ПОЛЯ» М/Р С.НУРЖАНОВА НГДУ «ЖЫЛЫЙ ОЙМУНАЙ ГАЗ» ЖЫЛЫЙ ОЙСКОГО РАЙОНА АТЫРАУСКОЙ ОБЛАСТИ»	стр. 53

6. ОЦЕНКА ФИЗИЧЕСКИХ ВОЗДЕЙСТВИЙ НА ОКРУЖАЮЩУЮ СРЕДУ

6.1 Оценка возможного теплового, электромагнитного, шумового, воздействия и других типов воздействия

К вредным физическим воздействиям относятся:

- производственный шум;
- шум от автотранспорта;
- вибрация;
- электромагнитные излучения и пр.

Источником наибольшего физического воздействия является спецтехника, работающая на территории строительных площадок.

Производственная и другая деятельность человека приводит не только к химическому загрязнению биосферы. Все возрастающую роль в общем потоке негативных антропогенных воздействий приобретает влияние физических факторов на биосферу. Последнее связано с изменением физических параметров окружающей среды, то есть с их отклонением от параметров естественного фона. В настоящее время наибольшее внимание привлекают изменения электромагнитных и вибро-акустических условий в зоне промышленных объектов.

По данному проекту не предусматривается производственное оборудование, а выбранные материалы и конструкции не оказывают опасного или вредного воздействия на организм человека на всех заданных режимах работы и предусмотренных в условиях мобилизации, а также не создают пожаровзрывоопасные ситуации.

Производственный шум


Во время проектируемых работ на площадке источниками шумового воздействия на здоровье людей, непосредственно принимающих участие во время строительства, а также на флору и фауну, являются строительные машины и грузовой автотранспорт.

Интенсивность внешнего шума зависит от типа оборудования, его составной части, видов привода, режима работы и расстояния от места работы.

Снижение уровня звука от источника при беспрепятственном распространении происходит примерно на 3 Дб при каждом 2-х кратном увеличении расстояния, снижение пиковых уровней звука примерно на 6 Дб. Поэтому с увеличением расстояния происходит постепенное снижение среднего уровня звука.

При удалении от источника шума на расстояние до 200 м происходит быстрое затухание шума, при дальнейшем увеличении расстояния снижение уровня звука происходит медленнее. Также следует изменение уровня звука в зависимости от направления и скорости ветра, характера и состояния прилегающей территории, рельефа.

Нормативные документы устанавливают определенные требования к методам измерений и расчетов интенсивности шума в местах нахождения людей, допустимую интенсивность фактора и зависимость интенсивности от продолжительности воздействия шума. В соответствии с нормами для рабочих

	ТОВАРИЩЕСТВО С ОГРАНИЧЕННОЙ ОТВЕТСТВЕННОСТЬЮ «КМГ ИНЖИНИРИНГ»	
P-OOS.02.2105 – 08/4(1) – 31.12.2025	РАЗДЕЛ «ОХРАНА ОКРУЖАЮЩЕЙ СРЕДЫ» К РАБОЧЕМУ ПРОЕКТУ «РЕКОНСТРУКЦИЯ ДЕЙСТВУЮЩЕЙ СЕТИ ЭЛЕКТРОСНАБЖЕНИЯ «ЗАПАДНОГО ПОЛЯ» М/Р С.НУРЖАНОВА НГДУ «ЖЫЛЫОЙМУНАЙГАЗ» ЖЫЛЫОЙСКОГО РАЙОНА АТЫРАУСКОЙ ОБЛАСТИ»	стр. 54

мест, в производственных помещениях считается допустимой шумовая нагрузка 80дБ.

Уровни шума должны быть рассмотрены исходя из следующих критериев:

- Защита слуха.
- Помехи для речевого общения и для работы.

Нормы, правила и стандарты:

- ГОСТ 12.1.003-83 + Дополнение №1 "Система стандартов безопасности труда. Шум. Общие требования безопасности".
- Гигиенические нормативы к физическим факторам, оказывающим воздействие на человека, утвержденные Приказом Министра здравоохранения Республики Казахстан от 16 февраля 2022 года № ҚР ДСМ-15. Зарегистрирован в Министерстве юстиции Республики Казахстан 17 февраля 2022 года № 26831.

Таблица 6.1 – Уровень звуковой мощности

Звуковое давление	$20 \log (p/p_0)$ в дБ, где: p – измеренное звуковое давление в паскалях p_0 – стандартное звуковое давление, равное $2 \cdot 10^{-5}$ паскалей.
Уровень звуковой мощности	$10 \log (W/W_0)$ в дБ, где: W – звуковая мощность в ваттах W_0 – стандартная звуковая мощность, равная 10-12 ватт.

Допустимые уровни шума на рабочих местах.

Предельно допустимые уровни звукового давления на рабочих местах и эквивалентные уровни звукового давления на промышленных объектах и на участках промышленных объектов приведены в таблице, ниже.


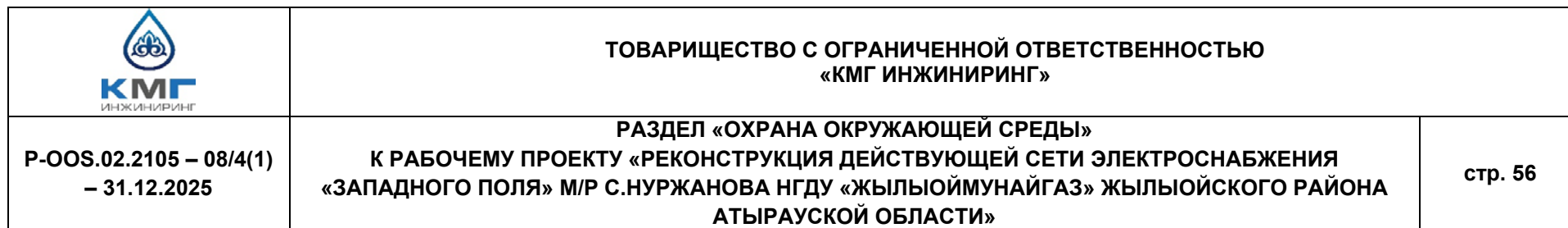
	ТОВАРИЩЕСТВО С ОГРАНИЧЕННОЙ ОТВЕТСТВЕННОСТЬЮ «КМГ ИНЖИНИРИНГ»		
P-OOS.02.2105 – 08/4(1) – 31.12.2025	РАЗДЕЛ «ОХРАНА ОКРУЖАЮЩЕЙ СРЕДЫ» К РАБОЧЕМУ ПРОЕКТУ «РЕКОНСТРУКЦИЯ ДЕЙСТВУЮЩЕЙ СЕТИ ЭЛЕКТРОСНАБЖЕНИЯ «ЗАПАДНОГО ПОЛЯ» М/Р С.НУРЖАНОВА НГДУ «ЖЫЛЫОЙМУНАЙГАЗ» ЖЫЛЫОЙСКОГО РАЙОНА АТЫРАУСКОЙ ОБЛАСТИ»		стр. 55


Таблица 6.2 – Предельно допустимые уровни шума на рабочих местах

№ п.п.	Вид трудовой деятельности, рабочее место	Уровни звукового давления в дБ в октавных полосах со среднегеометрическими частотами, Гц									Уровни звука и эквивалентные уровни звука в дБ (А)
		3,15	63	125	250	500	1000	2000	4000	8000	
1	2	3	4	5	6	7	8	9	10	11	12
1	Творческая деятельность, руководящая работа с повышенными требованиями, научная деятельность, конструирование и проектирование, программирование, преподавание и обучение, врачебная деятельность: рабочие места в помещениях - дирекции, проектно-конструкторских бюро; расчетчиков, программистов вычислительных машин, в лабораториях для теоретических работ и обработки данных, приема больных в здравпунктах.	86	71	61	54	49	45	42	40	38	50
2.	Высококвалифицированная работа, требующая сосредоточенности, административно-управленческая деятельность, измерительные и аналитические работы в лаборатории: рабочие места в помещениях цехового управленческого аппарата, в рабочих комнатах конторских помещений, лабораториях.	93	79	70	63	58	55	52	50	49	60
3.	Работа, выполняемая с часто получаемыми указаниями и акустическими сигналами, работа, требующая постоянного слухового контроля, операторская работа по точному графику с инструкцией, диспетчерская работа: рабочие места в помещениях диспетчерской службы, кабинетах и помещениях наблюдения и дистанционного управления с речевой связью по телефону, машинописных бюро, на участках точной сборки, на телефонных и телеграфных станциях, в помещениях	96	83	74	68	63	60	57	55	54	65



	мастеров, в залах обработки информации на вычислительных машинах.										
4.	Работа, требующая сосредоточенности, работа с повышенными требованиями к процессам наблюдения и дистанционного управления производственными циклами: рабочие места за пультами в кабинах наблюдения и дистанционного управления без речевой связи по телефону; в помещениях лабораторий с шумным оборудованием, в помещениях для размещения шумных агрегатов вычислительных машин.	103	91	83	77	73	70	68	66	64	75
5.	Выполнение всех видов работ (за исключением перечисленных в пп. 1 - 4 и аналогичных им) на постоянных рабочих местах в производственных помещениях и на территории предприятий.	107	95	87	82	78	75	73	71	69	80

- для колеблющегося во времени и прерывистого шума максимальный уровень звука не должен превышать 110 дБ (A);
- для импульсного шума максимальный уровень звука не должен превышать 125 дБ (Al).

	ТОВАРИЩЕСТВО С ОГРАНИЧЕННОЙ ОТВЕТСТВЕННОСТЬЮ «КМГ ИНЖИНИРИНГ»	
P-OOS.02.2105 – 08/4(1) – 31.12.2025	РАЗДЕЛ «ОХРАНА ОКРУЖАЮЩЕЙ СРЕДЫ» К РАБОЧЕМУ ПРОЕКТУ «РЕКОНСТРУКЦИЯ ДЕЙСТВУЮЩЕЙ СЕТИ ЭЛЕКТРОСНАБЖЕНИЯ «ЗАПАДНОГО ПОЛЯ» М/Р С.НУРЖАНОВА НГДУ «ЖЫЛЫЙМУНАЙГАЗ» ЖЫЛЫЙСКОГО РАЙОНА АТЫРАУСКОЙ ОБЛАСТИ»	стр. 57

Шум от автотранспорта

Внешний шум автомобилей принято измерять в соответствии «Допустимые уровни и методы измерений». Допустимые уровни внешнего шума автомобилей, действующие в настоящее время, применительно к условиям строительных работ, составляют: грузовые автомобили с полезной массой свыше 3,5т создают уровень звука – 89 дБ(А); грузовые –дизельные автомобили с двигателем мощностью 162 кВт и выше – 91 дБ(А).

В настоящее время средний допустимый уровень звука на дорогах различного назначения, в том числе местного, составляет 73 дБ(А). Эта величина зависит от ряда факторов, в том числе от технического состояния транспорта, дорожного покрытия, интенсивности движения, времени суток, конструктивных особенностей дорог и др.

В условиях планируемых строительных работ, будут преобладать кратковременные маршрутные линии. Использование автотранспорта для обеспечения работ, перевозки персонала, технических грузов и др. с учетом создания звуковых нагрузок, не будет превышать допустимых нормированных шумов – 80 дБ(А), а использование мероприятий по минимизации шумов при работах, даст возможность значительно снизить последние.


Снижение звукового давления на производственном участке может быть достигнуто при разработке специальных мероприятий по снижению звуковых нагрузок. К мероприятиям такого характера относятся: оптимизация и регулирование транспортных потоков; уменьшение, по мере возможности, движения грузовых автомобилей большой грузоподъемности и строительной техники; создание дорожных обходов; оптимизация работы технологического оборудования, использование звукопоглощающих материалов и индивидуальных средств защиты от шума.

Учитывая опыт строительства аналогичных объектов, уже на расстоянии нескольких десятков метров источники шума не оказывают негативного воздействия на строительный и обслуживающий персонал.

Вибрация

По своей физической природе вибрация тесно связана с шумом. Вибрация представляет собой колебания твердых тел или образующих их частиц. В отличие от звука вибрации воспринимаются различными органами и частями тела. При низкочастотных колебаниях вибрации воспринимаются отолитовым и вестибулярным аппаратом человека, нервными окончаниями кожного покрова, а вибрации высоких частот воспринимаются подобно ультразвуковым колебаниям, вызывая тепловое ощущение. Вибрация, подобно шуму, приводит к снижению производительности труда, нарушает деятельность центральной нервной системы, приводит к заболеваниям сердечно-сосудистой системы.

Вибрации возникают, главным образом, вследствие вращательного или поступательного движения неуравновешенных масс двигателя и механических систем машин.

	ТОВАРИЩЕСТВО С ОГРАНИЧЕННОЙ ОТВЕТСТВЕННОСТЬЮ «КМГ ИНЖИНИРИНГ»	
P-OOS.02.2105 – 08/4(1) – 31.12.2025	РАЗДЕЛ «ОХРАНА ОКРУЖАЮЩЕЙ СРЕДЫ» К РАБОЧЕМУ ПРОЕКТУ «РЕКОНСТРУКЦИЯ ДЕЙСТВУЮЩЕЙ СЕТИ ЭЛЕКТРОСНАБЖЕНИЯ «ЗАПАДНОГО ПОЛЯ» М/Р С.НУРЖАНОВА НГДУ «ЖЫЛЫЙОЙМУНАЙГАЗ» ЖЫЛЫЙОЙСКОГО РАЙОНА АТЫРАУСКОЙ ОБЛАСТИ»	стр. 58

Борьба с вибрационными колебаниями заключается в снижении уровня вибрации самого источника возбуждения. Для снижения вибрации, которая может возникнуть при работе техники и транспорта, предусмотрено: установление гибких связей, упругих прокладок и пружин; сокращение времени пребывания в условиях вибрации; применение средств индивидуальной защиты.

Уровни вибрации (в пределах, не превышающих 63 Гц, согласно ГОСТ 12.1.012-2004) не могут причинить вреда здоровью человека и негативно отразиться на состоянии фауны.

Для смягчения этих воздействий предусматривается:

- применение производственного оборудования с низким уровнем шума;
- регулярное техническое обслуживание производственного оборудования и его эксплуатация в соответствии со стандартами изготовителей;
- установка вторичных глушителей выхлопа на дизельных двигателях.

Вибрацию вызывают неуравновешенные силовые воздействия, возникающие при работе различных машин и механизмов.

В зависимости от источника возникновения выделяют три категории вибрации:

- транспортная;
- транспортно – технологическая;
- технологическая.

При выборе машин и оборудования для проектируемого объекта, следует отдавать предпочтение кинематическим и технологическим схемам, которые исключают или максимально снижают динамику процессов, вызываемых ударами, резкими ускорениями и т.д.


Также для снижения вибрации необходимо устранение резонансных режимов работы оборудования, то есть выбор режима работы при тщательном учете собственных частот машин и механизмов.

Мероприятия по снижению физических и шумовых факторов в производстве

К мероприятиям такого характера относятся:

- оптимизация и регулирование транспортных потоков;
- уменьшение, по мере возможности, движения грузовых автомобилей большой грузоподъемности;
- создание дорожных обходов;
- оптимизация работы технологического оборудования, использование звукопоглощающих материалов и индивидуальных средств защиты от шума.

Исследованиями воздействия шума и искусственного освещения на поведение птиц и млекопитающих установлено, что они довольно быстро привыкают к новым звукам или свету и вызывают озабоченность или испуг только

	ТОВАРИЩЕСТВО С ОГРАНИЧЕННОЙ ОТВЕТСТВЕННОСТЬЮ «КМГ ИНЖИНИРИНГ»	
P-OOS.02.2105 – 08/4(1) – 31.12.2025	РАЗДЕЛ «ОХРАНА ОКРУЖАЮЩЕЙ СРЕДЫ» К РАБОЧЕМУ ПРОЕКТУ «РЕКОНСТРУКЦИЯ ДЕЙСТВУЮЩЕЙ СЕТИ ЭЛЕКТРОСНАБЖЕНИЯ «ЗАПАДНОГО ПОЛЯ» М/Р С.НУРЖАНОВА НГДУ «ЖЫЛЫЙ ОЙМУНАЙ ГАЗ» ЖЫЛЫЙ ОЙСКОГО РАЙОНА АТЫРАУСКОЙ ОБЛАСТИ»	стр. 59

при возникновении нового шума, а затем через короткий промежуток времени возвращаются к своей нормальной деятельности. Воздействие физических факторов на наземную фауну оценивается в пространственном масштабе как локальное, во временном масштабе как постоянное и по величине воздействия как незначительные.

Учитывая низкую численность и плотность населения животных в районах работ и отсутствие мест обитания высокой чувствительности, воздействие на наземную фауну от физического присутствия оценивается в пространственном масштабе как локальное, во временном масштабе как постоянное и по величине воздействия как незначительное.

Радиационная безопасность

Радиоактивным загрязнением считается повышение концентраций естественных или природных радионуклидов сверх установленных санитарно-гигиенических нормативов - предельно допустимых концентраций (ПДК) в окружающей среде (почве, воде, воздухе) и предельно допустимых уровней (ПДУ) излучения, а также сверхнормативные содержания радиоактивных элементов в материалах, на поверхности технологического оборудования и в отходах промышленных производств.

Радиационная безопасность обеспечивается соблюдением действующих «Санитарно-эпидемиологических требований к обеспечению радиационной безопасности», утвержденным приказом и.о. Министра здравоохранения Республики Казахстан РК от 15 декабря 2020 года №ҚР ДСМ-275/2020 и других республиканских и отраслевых нормативных документов.


Основные требования радиационной безопасности предусматривают:

- исключение всякого необоснованного облучения населения и производственного персонала предприятий;
- непревышение установленных предельных доз радиоактивного облучения;
- снижение дозы облучения до возможно низкого уровня.

Электромагнитные излучения

Источниками электромагнитных полей являются атмосферное электричество, космические лучи, излучение солнца, а также искусственные источники: различные генераторы, трансформаторы, антенны, лазерные установки, микроволновые печи, мониторы компьютеров и т.д. На предприятиях источниками электромагнитных полей промышленной частоты являются высоковольтные линии электропередач (ЛЭП), измерительные приборы, устройства защиты и автоматики, соединительные шины и др. Основными источниками излучения ЭМП в окружающую среду служат антенные системы радиолокационных станций (РЛС), радио- и теле-радиостанций, в том числе, систем мобильной радиосвязи и воздушные линии электропередачи.

Оценка воздействия МП на человека производится на основании двух параметров - интенсивности и времени (продолжительности) воздействия.

	ТОВАРИЩЕСТВО С ОГРАНИЧЕННОЙ ОТВЕТСТВЕННОСТЬЮ «КМГ ИНЖИНИРИНГ»	
P-OOS.02.2105 – 08/4(1) – 31.12.2025	РАЗДЕЛ «ОХРАНА ОКРУЖАЮЩЕЙ СРЕДЫ» К РАБОЧЕМУ ПРОЕКТУ «РЕКОНСТРУКЦИЯ ДЕЙСТВУЮЩЕЙ СЕТИ ЭЛЕКТРОСНАБЖЕНИЯ «ЗАПАДНОГО ПОЛЯ» М/Р С.НУРЖАНОВА НГДУ «ЖЫЛЫЙМУНАЙГАЗ» ЖЫЛЫЙСКОГО РАЙОНА АТЫРАУСКОЙ ОБЛАСТИ»	стр. 60

Интенсивность воздействия МП определяется напряженностью (Н) или магнитной индукцией (В) (их эффективными значениями). Напряженность МП выражается в А/м (кратная величина кА/м); магнитная индукция в Тл (дольные величины мТл, мкТл, нТл). Индукция и напряженность МП связаны следующим соотношением:

$$B = \mu_0 \cdot H,$$

где: $\mu_0 = 4\pi \cdot 10^{-7}$ Гн/м - магнитная постоянная. Если измеряется в мкТл, то 1 (А/м) = 1,25(мкТл).

Продолжительность воздействия (Т) измеряется в часах (ч).

Предельно допустимые уровни (ПДУ) МП устанавливаются в зависимости от времени превышения персонала для условий общего (на все тело) и локального (на конечности) воздействия.

Таблица 6.3 – Допустимые уровни МП

Время пребывания (ч)	Допустимые уровни МП, Н(А/м)/В(мкТл)	
	общем	локальном
<1	1600/2000	6400/8000
2	800/1000	3200/4000
4	400/500	1600/2000
8	80/100	800/1000

Обеспечение защиты работающих от неблагоприятного влияния МП осуществляется путем проведения организационных и технических мероприятий.

Участки производственной зоны с уровнями, превышающими ПДУ, должны быть обозначены специальными предупредительными знаками с расшифровкой: «Осторожно! Магнитное поле!».

На производствах, где работающие подвергаются воздействию электромагнитных полей промышленной частоты (ЭМП ПЧ), используются три основных принципа:


1. Защита временем

Регламентация продолжительности рабочего дня (рациональный режим труда и отдыха) с сокращением его в случаях возрастания интенсивности фактора. Определение маршрута перемещений, ограничивающего контакт с источниками в рабочей зоне.

2. Защита расстоянием

Для населения эта защита обеспечивается за счет принципа защиты расстоянием. В этом плане для воздушных линий электропередачи (ЛЭП) устанавливаются защитные зоны, размеры которых в зависимости от напряжения ЛЭП составляют:

Напряжение, кВ	<20	35	ПО	150-220	330-500	750	1150
Размер охранной зоны, м	10	15	20	25	30	40	55

	ТОВАРИЩЕСТВО С ОГРАНИЧЕННОЙ ОТВЕТСТВЕННОСТЬЮ «КМГ ИНЖИНИРИНГ»	
P-OOS.02.2105 – 08/4(1) – 31.12.2025	РАЗДЕЛ «ОХРАНА ОКРУЖАЮЩЕЙ СРЕДЫ» К РАБОЧЕМУ ПРОЕКТУ «РЕКОНСТРУКЦИЯ ДЕЙСТВУЮЩЕЙ СЕТИ ЭЛЕКТРОСНАБЖЕНИЯ «ЗАПАДНОГО ПОЛЯ» М/Р С.НУРЖАНОВА НГДУ «ЖЫЛЫЙМУНАЙГАЗ» ЖЫЛЫЙСКОГО РАЙОНА АТЫРАУСКОЙ ОБЛАСТИ»	стр. 61

Указанные расстояния считаются в обе стороны ЛЭП от проекции крайних проводов.

Вывод:

Для предотвращения неблагоприятного воздействия физических факторов на рабочий персонал во время строительства следует предусмотреть все необходимые мероприятия.

В результате проводимых работ уровни физических воздействий очень малы, в особенности они проявляются в шумовом воздействии от спецтехники и оборудования. В отношении защиты от шума выполняются требования соответствующих нормативов, принимаются все необходимые меры к их обеспечению.

6.2 Характеристика радиационной обстановки в районе работ


Радиационная обстановка в каждой географической точке складывается под влиянием естественного радиационного фона и излучения от техногенных объектов. Природный радиационный фон складывается под влиянием следующих факторов: космического излучения, излучения космогенных радионуклидов, образующихся в атмосфере Земли под воздействием высокоэнергетического космического излучения и излучения природных радионуклидов, содержащихся в биосфере.

Общая расчетная годовая доза облучения людей от различных природных источников радиации в районах с нормальным радиационным фоном составляет до 2,2 мЗв, что эквивалентно уровню радиоактивности окружающей среды до 16 мкР/час. С учетом дополнительных «техногенных» источников радиации (радионуклиды в строительных материалах, минеральные удобрения, энергетические объекты, глобальные выпадения искусственных радионуклидов при ядерных испытаниях, радиоизотопы, рентгенодиагностика и др.) индивидуальные среднегодовые дозы облучения населения за счет всех источников определены в размере 60 мкР/час.

Критерии оценки радиационной ситуации


Согласно закону РК от 23 апреля 1998 г №219-1 «О радиационной безопасности населения», (с изменениями и дополнениями по состоянию на 25.02.2021 г.) основными принципами обеспечения радиационной безопасности являются:

- принцип нормирования – непревышение допустимых пределов индивидуальных доз облучения граждан от всех источников ионизирующего излучения;
- принцип обоснования – запрещение всех видов деятельности по использованию источников ионизирующего излучения, при которых полученная для человека и общества польза не превышает риск возможного вреда, причиненного дополнительным к естественному фону облучением;
- принцип оптимизации – поддержание на возможно низком и достижимом

	ТОВАРИЩЕСТВО С ОГРАНИЧЕННОЙ ОТВЕТСТВЕННОСТЬЮ «КМГ ИНЖИНИРИНГ»	
P-OOS.02.2105 – 08/4(1) – 31.12.2025	РАЗДЕЛ «ОХРАНА ОКРУЖАЮЩЕЙ СРЕДЫ» К РАБОЧЕМУ ПРОЕКТУ «РЕКОНСТРУКЦИЯ ДЕЙСТВУЮЩЕЙ СЕТИ ЭЛЕКТРОСНАБЖЕНИЯ «ЗАПАДНОГО ПОЛЯ» М/Р С.НУРЖАНОВА НГДУ «ЖЫЛЫЙМУНАЙГАЗ» ЖЫЛЫЙСКОГО РАЙОНА АТЫРАУСКОЙ ОБЛАСТИ»	стр. 62

уровне с учетом экономических и социальных факторов индивидуальных доз облучения и числа облучаемых лиц при использовании любого источника ионизирующего излучения;

- принцип аварийной оптимизации – форма, масштаб и длительность принятия мер в чрезвычайных (аварийных) ситуациях должны быть оптимизированы так, чтобы мероприятия по ликвидации последствий радиационной аварии принесли больше пользы, чем вреда.

	ТОВАРИЩЕСТВО С ОГРАНИЧЕННОЙ ОТВЕТСТВЕННОСТЬЮ «КМГ ИНЖИНИРИНГ»	
P-OOS.02.2105 – 08/4(1) – 31.12.2025	РАЗДЕЛ «ОХРАНА ОКРУЖАЮЩЕЙ СРЕДЫ» К РАБОЧЕМУ ПРОЕКТУ «РЕКОНСТРУКЦИЯ ДЕЙСТВУЮЩЕЙ СЕТИ ЭЛЕКТРОСНАБЖЕНИЯ «ЗАПАДНОГО ПОЛЯ» М/Р С.НУРЖАНОВА НГДУ «ЖЫЛЫЙМУНАЙГАЗ» ЖЫЛЫЙОЙСКОГО РАЙОНА АТЫРАУСКОЙ ОБЛАСТИ»	стр. 63

7. ОЦЕНКА ВОЗДЕЙСТВИЙ НА ЗЕМЕЛЬНЫЕ РЕСУРСЫ И ПОЧВЫ

7.1 *Характеристика современного состояния почвенного покрова в зоне воздействия планируемого объекта*

Описываемая территория по почвенно-географическому районированию относится к Прикаспийской провинции подзоны бурых почв северной пустыни. Аридность климатических условий территории, широкое распространение засоленных почвообразующих пород обуславливают низкую гумусированность почв, слабую выщелоченность от карбонатов и легкорастворимых солей, повышенную щелочность почвенных растворов и широкое проявление процессов солонцевания почв.

Почвы района обладают низким агроэкологическим потенциалом, непригодны для земледелия без орошения и могут использоваться только в качестве малопродуктивных пастбищных земель. Отсутствие задернованности поверхностных горизонтов, слабая гумусированность и засоленность почв определяют их низкую природную устойчивость и легкую ранимость под влиянием антропогенных воздействий.

Мониторинг почвенного покрова

Мониторинг почв на месторождении является составной частью системы производственного мониторинга окружающей среды и проводится с целью:

- своевременного получения достоверной информации о воздействии объектов месторождений на почвенный покров;
- оценка прогноза и разработка рекомендаций по предупреждению и устранению негативных последствий техногенного воздействия нефтедобычи на природные комплексы, рациональному использованию и охране почв.

Непосредственно наблюдения за динамикой изменения свойств почв осуществляются на *стационарных экологических площадках (СЭП)*, на которых проводятся многолетние периодические наблюдения за комплексом показателей свойств почв. Эти наблюдения обеспечивают выявление изменений направленности протекающих процессов и свойств, определяющих экологическое состояние почв; выявления тенденций и динамики изменений, структуры и состава почвенно-растительных экосистем под влиянием действия природных и антропогенных факторов.

Проводимый экологический мониторинг осуществляет контроль состояния почв с целью сохранения их ресурсного потенциала, обеспечения экологической безопасности производства, условий проживания и ведения трудовой деятельности персонала.

Результаты анализов проб почвы на месторождении С.Нуржанов за 2024-2025 гг приведены в таблице 7.1.


	ТОВАРИЩЕСТВО С ОГРАНИЧЕННОЙ ОТВЕТСТВЕННОСТЬЮ «КМГ ИНЖИНИРИНГ»	
P-OOS.02.2105 – 08/4(1) – 31.12.2025	РАЗДЕЛ «ОХРАНА ОКРУЖАЮЩЕЙ СРЕДЫ» К РАБОЧЕМУ ПРОЕКТУ «РЕКОНСТРУКЦИЯ ДЕЙСТВУЮЩЕЙ СЕТИ ЭЛЕКТРОСНАБЖЕНИЯ «ЗАПАДНОГО ПОЛЯ» М/Р С.НУРЖАНОВА НГДУ «ЖЫЛЫЙ ОЙМУНАЙ ГАЗ» ЖЫЛЫЙ ОЙСКОГО РАЙОНА АТЫРАУСКОЙ ОБЛАСТИ»	стр. 64

Таблица 7.1 – Результаты проб почвы, отобранных на месторождении С.Нуржанов за 2024-2025 гг

Наименование точки отбора	Медь*, мг/кг	Цинк*, мг/кг	Свинец**, мг/кг	Никель*, мг/кг	Массовая доля нефтепродуктов, мг/кг
Месторождение С.Нуржанов					
1-ое полугодие 2024 г					
СЭП 3	0,145	1,739	2,999	<2,5	157,0
СЭП 4	0,187	3,928	4,457	0,056	139,1
СЭП 5	0,078	5,666	2,519	<2,5	167,5
2-ое полугодие 2024 г					
СЭП 3	0,175	4,022	5,974	0,011	128,4
СЭП 4	0,292	5,907	2,839	0,145	124,5
СЭП 5	0,023	2,589	3,306	0,095	139,5
1-ое полугодие 2025 г					
СЭП 3	0,252	<5,0	2,153	0,003	103,3
СЭП 4	0,393	2,179	3,997	0,032	75,8
СЭП 5	0,060	1,048	1,173	0,065	129,6
Предельно допустимых концентраций (мг/кг)	3,0	23,0	32,0	4,0	не нормир-я
Наличие превышений	не превышает	не превышает	не превышает	не превышает	-

Анализ полученных данных состояния почвенного покрова показывает, что содержание тяжелых металлов не превышает установленных ПДК. Содержание нефтепродуктов в почве не нормируется и находится в пределах 124,5-167,5 мг/кг.

7.2 Характеристика ожидаемого воздействия на почвенный покров

В данном проекте приводится характеристика антропогенных факторов (физических и химических) воздействия на почвенный покров и почвы, связанных с реализацией данного проекта.

Антропогенные факторы воздействия выделяются в две большие группы:


- физические;
- химические.

Воздействие физических факторов в большей степени характеризуется механическим воздействием на почвенный покров (движение автотранспорта).

К химическим факторам воздействия можно отнести: привнос загрязняющих веществ в почвенные экосистемы с буровыми сточными водами, хоз-бытовыми стоками, бытовыми и производственными отходами, при аварийных (случайных) разливах ГСМ, при возможных разливах пластовых вод во время проведения работ.

Физические факторы

Автотранспорт. Наибольшая степень деградации почвенного покрова территории может быть вызвана развитием густой сети полевых дорог при проведении работ на изучаемой площади: ГСМ и др., ежедневная доставка рабочего персонала из вахтового поселка.

	ТОВАРИЩЕСТВО С ОГРАНИЧЕННОЙ ОТВЕТСТВЕННОСТЬЮ «КМГ ИНЖИНИРИНГ»	
P-OOS.02.2105 – 08/4(1) – 31.12.2025	РАЗДЕЛ «ОХРАНА ОКРУЖАЮЩЕЙ СРЕДЫ» К РАБОЧЕМУ ПРОЕКТУ «РЕКОНСТРУКЦИЯ ДЕЙСТВУЮЩЕЙ СЕТИ ЭЛЕКТРОСНАБЖЕНИЯ «ЗАПАДНОГО ПОЛЯ» М/Р С.НУРЖАНОВА НГДУ «ЖЫЛЫЙМУНАЙГАЗ» ЖЫЛЫЙСКОГО РАЙОНА АТЫРАУСКОЙ ОБЛАСТИ»	стр. 65

При дорожной дигрессии изменениям подвержены все компоненты экосистем - растительность, почвы и даже литогенная основа. При этом происходит частичное или полное уничтожение растительности, разрушение почвенных горизонтов, их распыление и уплотнение.


Степень нарушенности будет зависеть от интенсивности нагрузок и внутренней устойчивости экосистем. Оценка таких нарушений может производиться с позиций оценки транспортного типа воздействий, как по площади производимых нарушений, так и по степени воздействия. При этом, как правило, учитываются состояние почвенных горизонтов, их мощность, уплотнение, структура, глубина вреза колеи, проявление процессов дефляции и водной эрозии. При более детальной оценке могут привлекаться материалы лабораторных анализов определения физико-химических свойств почв. В этом случае показателями деградации почв могут служить данные об уменьшении запасов гумуса, изменении реакции почвенного раствора, увеличении содержания легкорастворимых солей и карбонатов, а также данные об ухудшении водно-физических свойств. Оценка роли дорожной дигрессии производится, как правило, по пятибалльной качественно-количественной шкале.

В научно-методических рекомендациях по мониторингу земель предлагается оценивать степень разрушения почвенного покрова по глубине нарушений следующим образом:

- слабая степень – глубина разрушения до 5 см;
- средняя степень – глубина разрушения 6-10 см;
- сильная степень – глубина разрушения 11-15 см;
- очень сильная степень – глубина разрушения более 15 см.

Дорожная дигрессия проявляется, прежде всего, в деформации почвенного профиля. Удельное сопротивление почв деформациям находится в прямой зависимости от их генетических свойств. При этом очень важное значение имеют показатели механического состава, влажности, содержание водопрочных агрегатов и тонкодисперсного материала. При прочих равных условиях устойчивость почв к техногенным нарушениям возрастает от почв пустынь к степным и от почв легкого механического состава к глинистым и тяжелосуглинистым. При усилении нагрузок в верхних гумусовых горизонтах, находящихся в иссушенном состоянии, может полностью разрушаться структура почвенных агрегатов. Почвенная масса приобретает раздельно частичное пылеватое сложение. Уплотнение перемещается в более глубокие горизонты. В результате, на нарушенной площади, формируются почвы с измененными по отношению к исходным морфологическими, химическими и биологическими свойствами.

Большая часть почв пустынных территорий по своим физико-химическим свойствам обладает относительной неустойчивостью к антропогенным нагрузкам. Они не имеют плотного дернового горизонта, их поверхность слабо защищена растительностью, в то же время больший период времени в году они находятся в сухом состоянии, что увеличивает их подверженность к внешним физическим воздействиям.

	ТОВАРИЩЕСТВО С ОГРАНИЧЕННОЙ ОТВЕТСТВЕННОСТЬЮ «КМГ ИНЖИНИРИНГ»	
P-OOS.02.2105 – 08/4(1) – 31.12.2025	РАЗДЕЛ «ОХРАНА ОКРУЖАЮЩЕЙ СРЕДЫ» К РАБОЧЕМУ ПРОЕКТУ «РЕКОНСТРУКЦИЯ ДЕЙСТВУЮЩЕЙ СЕТИ ЭЛЕКТРОСНАБЖЕНИЯ «ЗАПАДНОГО ПОЛЯ» М/Р С.НУРЖАНОВА НГДУ «ЖЫЛЫЙ ОЙМУНАЙ ГАЗ» ЖЫЛЫЙ ОЙСКОГО РАЙОНА АТЫРАУСКОЙ ОБЛАСТИ»	стр. 66

В случаях, когда почва находится в сухом состоянии, воздействие ходовых частей автотракторной техники проникает на значительную глубину, песчаная масса приходит в движение. Следы нарушений в песчаных массивах приводят к процессам обархивания и развитию значительных очагов незакрепленных песков с полной деградацией растительности.

Механические нарушения почв


Механические нарушения почв выражаются в уничтожении плодородных верхних горизонтов, разрушении их структурного состояния и переуплотнении, изменении микрорельефа местности (ямы, канавы, отвалы, выбросы, колеи дорог). Вид и степень деградации почвенного покрова при антропогенных воздействиях, в первую очередь, определяется комплексом морфогенетических и физико-химических свойств почв, обусловленных биоклиматическими и геоморфологическими условиями почвообразования (механический состав почв; наличие плотных генетических горизонтов: коркового, солонцового; задернованность и гумусированность поверхностных горизонтов; состав поглощенных катионов; содержание водопрочных агрегатов, тип водного режима и пр.). Чем выше уровень естественного плодородия почв, тем более устойчивы их экологические функции по отношению к антропогенному прессу. Исследования показывают, что допустимые уровни антропогенных нагрузок значительно выше на хорошо гумусированных структурных почвах, чем на малогумусных бесструктурных.

Проведенные почвенные исследования в пределах исследуемых участков (изучение фондовых материалов, обобщение аналитических данных и данных полевых исследований) позволяют сделать вывод о низких естественных показателях буферности почв обследованной территории. В этой связи для данной территории определяющими критериями устойчивости почв к антропогенезу являются механический состав, особенности водного режима и распределения солей по профилю.

По данным многих исследователей влияние механического состава на удельное сопротивление почв является определяющим. Согласно «Научно-методическим указаниям по мониторингу земель Республики Казахстан», по содержанию частиц физической глины (фракции менее 0,01 мм) степень устойчивости почв к антропогенному воздействию механического характера определяется показателями: более 20% – сильная, 10-20% – средняя, менее 10% – слабая.

Почвы обследованной территории по гранулометрическому составу, в основном, слабосуглинистые. Лишь небольшой участок относится к глинистым. Такие почвы отличаются довольно невысокой устойчивостью к механическим воздействиям.

Другим не менее важным внешним фактором, определяющим характер воздействия, является ветровая активность. Работа на участках с почвами легкого механического состава весной в период наибольшей эоловой активности может сопровождаться резким усилением процессов дефляции.

	ТОВАРИЩЕСТВО С ОГРАНИЧЕННОЙ ОТВЕТСТВЕННОСТЬЮ «КМГ ИНЖИНИРИНГ»	
P-OOS.02.2105 – 08/4(1) – 31.12.2025	РАЗДЕЛ «ОХРАНА ОКРУЖАЮЩЕЙ СРЕДЫ» К РАБОЧЕМУ ПРОЕКТУ «РЕКОНСТРУКЦИЯ ДЕЙСТВУЮЩЕЙ СЕТИ ЭЛЕКТРОСНАБЖЕНИЯ «ЗАПАДНОГО ПОЛЯ» М/Р С.НУРЖАНОВА НГДУ «ЖЫЛЫЙМУНАЙГАЗ» ЖЫЛЫЙСКОГО РАЙОНА АТЫРАУСКОЙ ОБЛАСТИ»	стр. 67

Химические факторы

Основными потенциальными факторами химического загрязнения почвенного покрова на территории проведения буровых работ являются:

- загрязнение в результате газопылевых осадений из атмосферы;
- загрязнение токсичными компонентами буровых растворов;
- загрязнение нефтью и нефтепродуктами в случаях аварийного разлива

ГСМ;

- загрязнение отходами строительства;

По масштабам воздействия все виды химического загрязнения почв относятся к точечным.

Загрязнение почв в результате газопылевых осадений из атмосферы пропорционально объемам газопылевых выбросов и концентрации в них веществ-загрязнителей. Источниками этого вида загрязнения являются все источники выбросов, охарактеризованные в разделе «Оценка воздействия на атмосферный воздух» данного проекта. В силу временного характера, периодичности их действия, сравнительно низкой интенсивности выбросов и благоприятных для рассеивания метеоклиматических условий, воздействие на почвенный покров этих факторов будет крайне незначительным и практически неувимым.


- акриловые полимеры, альгиновые кислоты и др.

7.3 Планируемые мероприятия и проектные решения

Комплекс проектных технических решений по защите земельных ресурсов от загрязнения и истощения и минимизации последствий при проведении подготовительных и буровых работ включает в себя:

- проведение работ в пределах лишь отведенных во временное пользование территорий;
- движение транспорта только по утвержденным трассам;
- бетонирование площадок;
- обустройство площадок защитными канавами и обваловкой;
- вывоз и захоронение отходов в специальных местах;
- бетонирование площадки, устройство насыпи и обваловки у склада ГСМ, склада реагентов для буровых растворов и стоянки автотранспорта;
- для предотвращения загрязнения почв химреагентами их транспортировку производить в закрытой таре, а хранение в специальном помещении с гидроизолированным полом;
- осуществлять подачу ГСМ на буровую по герметичным топливо и маслопроводам;
- хранить в емкостях на специально оборудованной площадке.

Для эффективной охраны почв от загрязнения и нарушения необходимо разработать план-график конкретных мероприятий, который наряду с имеющимися

	ТОВАРИЩЕСТВО С ОГРАНИЧЕННОЙ ОТВЕТСТВЕННОСТЬЮ «КМГ ИНЖИНИРИНГ»	
P-OOS.02.2105 – 08/4(1) – 31.12.2025	РАЗДЕЛ «ОХРАНА ОКРУЖАЮЩЕЙ СРЕДЫ» К РАБОЧЕМУ ПРОЕКТУ «РЕКОНСТРУКЦИЯ ДЕЙСТВУЮЩЕЙ СЕТИ ЭЛЕКТРОСНАБЖЕНИЯ «ЗАПАДНОГО ПОЛЯ» М/Р С.НУРЖАНОВА НГДУ «ЖЫЛЫЙМУНАЙГАЗ» ЖЫЛЫЙСКОГО РАЙОНА АТЫРАУСКОЙ ОБЛАСТИ»	стр. 68


проектными решениями, направленными на охрану почв, должен включать следующие мероприятия:

- своевременный контроль состояния существующих временных (полевых) дорог для транспортировки временных сооружений, оборудования, материалов, людей;
- организация передвижения техники исключительно по санкционированным маршрутам с сокращением до минимума движения по бездорожью;
- использование автотранспорта с низким давлением шин;
- неукоснительное выполнение мер по охране земель от загрязнения, разрушения и истощения;
- разработать и осуществить мероприятия по ликвидации очагов нефтезагрязнения и по рекультивации замазученных участков, в случае их возникновения.

7.4 Организация экологического мониторинга почв

Экологический мониторинг почв должен предусматривать наблюдения за уровнем загрязнения почв в соответствии с существующими требованиями по почвам.

При составлении ПЭМ рекомендуем запланировать проведения мониторинга почв не реже 2 раза в год.

	ТОВАРИЩЕСТВО С ОГРАНИЧЕННОЙ ОТВЕТСТВЕННОСТЬЮ «КМГ ИНЖИНИРИНГ»	
P-OOS.02.2105 – 08/4(1) – 31.12.2025	РАЗДЕЛ «ОХРАНА ОКРУЖАЮЩЕЙ СРЕДЫ» К РАБОЧЕМУ ПРОЕКТУ «РЕКОНСТРУКЦИЯ ДЕЙСТВУЮЩЕЙ СЕТИ ЭЛЕКТРОСНАБЖЕНИЯ «ЗАПАДНОГО ПОЛЯ» М/Р С.НУРЖАНОВА НГДУ «ЖЫЛЫЙ ОЙМУНАЙ ГАЗ» ЖЫЛЫЙ ОЙСКОГО РАЙОНА АТЫРАУСКОЙ ОБЛАСТИ»	стр. 69

8. ОЦЕНКА ВОЗДЕЙСТВИЯ НА РАСТИТЕЛЬНОСТЬ

8.1 Современное состояние растительного покрова в зоне воздействия объекта

Исследуемая территория расположена в пустынной зоне, в подзоне остепненных пустынь. Географическое положение обуславливает однородность пространственной структуры, бедность ботанического состава, низкий уровень биологического разнообразия. Основу растительного покрова составляет ксерогалофитная растительность из сочных многолетних и однолетних солянок. Практически повсеместно преобладает солянковая растительность, за исключением соровых понижений, поверхность которых практически оголена.

Растительность участка представлена различными жизненными формами: древесная растительность (кустарники и полукустарники), и травянистые: (многолетние и одно-двулетние травы). Кустарники, как в составе флоры, так и растительного покрова играют очень незначительную роль. Основу флоры составляют травянистые растения.

Пустынная растительность представлена следующими сообществами.

Однолетнесолянковые:


- однолетнесолянковые, в сочетании с редкими трещинником и соляноколосником (клемакоптера мясистая и шерсистая, петросимония раскидистая, гребенщик многоветвистый, соляноколосник каспийский);
- муртовко-однолетнесолянковые (муртук восточный, муртук пшеничный, клемакоптера мясистая и шерсистая, петросимония раскидистая, соляноколосник каспийский, солянка натронная, солянка содоносная, сведа заостренная);
- соляноколосниково-однолетнесолянковые (соляноколосник каспийский, солянка натронная, солянка содоносная, сведа заостренная, клемакоптера мясистая и шерсистая, петросимония раскидистая).

Белоземельнополынные:

- белоземельнополынно - солянковые (полынь белоземельная, полынь Лерховская, полынь селитрянная, сведа заостренная, клемакоптера шерсистая, солянка натронная, солянка содоносная, сведа заостренная, петросимония раскидистая);
 - биюргуновые (биюргун солончаковый).
- Кустарниковые:
- эфимерно-гребенчиковые (муртук пшеничный, додарция, крестовник Ноевский, дескурайния Софьи, гребенщик многоветвистый);
 - злаково-разнотравно-гребенчиковые (верблюжья колючка, лебеда татарская солодка голая, софора лисохвостая, дымнянка, кермек Гмелина, грамала, спорыш).

8.2 Характеристика воздействия объекта на растительность

На состояние растительности территории оказывают воздействие как природные, так и антропогенные факторы, кумулятивный эффект которых выражается в развитии и направлении процессов динамики как растительности, так и экосистем в целом.

	ТОВАРИЩЕСТВО С ОГРАНИЧЕННОЙ ОТВЕТСТВЕННОСТЬЮ «КМГ ИНЖИНИРИНГ»	
P-OOS.02.2105 – 08/4(1) – 31.12.2025	РАЗДЕЛ «ОХРАНА ОКРУЖАЮЩЕЙ СРЕДЫ» К РАБОЧЕМУ ПРОЕКТУ «РЕКОНСТРУКЦИЯ ДЕЙСТВУЮЩЕЙ СЕТИ ЭЛЕКТРОСНАБЖЕНИЯ «ЗАПАДНОГО ПОЛЯ» М/Р С.НУРЖАНОВА НГДУ «ЖЫЛЫЙОЙМУНАЙГАЗ» ЖЫЛЫЙОЙСКОГО РАЙОНА АТЫРАУСКОЙ ОБЛАСТИ»	стр. 70

Динамические процессы условно можно объединить в 3 группы:

- природные (климатические, эдафические, литологические и др.);
- антропогенно-природные, или антропогенно-стимулированные, опустынивание, засоление);
- антропогенные (выпас, строительство и др.).

Природные процессы неразрывно связаны с ландшафтно-региональными, физико-географическими условиями. Если их рассматривать отдельно, они наиболее стабильны, имеют четкие закономерности развития и не приводят к деградации растительности (исключая стихийные бедствия и катастрофы). Природная динамика растительности имеет характер циклических флуктуаций или сукцессий, так как за длительный исторический период эволюционного развития растения адаптировались к конкретным условиям среды обитания.


В разных типах экосистем природные смены (флуктуации, сукцессии) растительности протекают по-разному и имеют свои закономерности. Растительность массива обследования развивается в очень суровых природных условиях: засушливость климата, большие амплитуды колебания температур, резкий недостаток влаги в сочетании с широким распространением засоленных почвообразующих и подстилающих пород, вызывающих преобладание восходящих минеральных растворов в почве.

В современной динамике экосистем и растительности антропогенно-природные процессы превалируют, так как вследствие интенсивной хозяйственной деятельности в регионе чисто природные процессы вычлениить невозможно. Они лишь являются фоном, на которые накладываются антропогенные факторы, приводящие к деградации экосистем.

Антропогенные процессы непосредственно связаны с хозяйственной деятельностью человека на данной территории. Они вызваны влиянием разнообразных антропогенных факторов, вызывающих механическое (выпас, уничтожение) и химическое (загрязнение окружающей природной среды) повреждение растительности и других компонентов экосистем (почв, животного мира и др.). Антропогенные смены протекают более быстрыми темпами и ускоряют природные и антропогенно-природные процессы. Взаимодействие антропогенно-стимулированных, антропогенных и природных процессов стимулируют развитие процесса опустынивания данной территории. По степени воздействия на экосистемы территории выделяются следующие антропогенные факторы:

1. Пастбищный (выпас, перевыпас скота) – потенциально обратимый вид воздействия, выражен по всей территории в разной степени, в зависимости от нагрузки скота и пастбищной ценности растительности. Вследствие интенсивного засоления почв исследуемого участка, растительность содержит значительные количества минеральных солей, поэтому могут поедаться скотом только после выпадения осадков. Земли используются только как зимние пастбища для верблюдов.

2. Транспортный (дорожная сеть) – линейно-локальный необратимый вид воздействия, характеризующийся полным уничтожением растительного покрова по трассам дорог, запылением и химическим загрязнением растений вдоль трасс.

	ТОВАРИЩЕСТВО С ОГРАНИЧЕННОЙ ОТВЕТСТВЕННОСТЬЮ «КМГ ИНЖИНИРИНГ»	
P-OOS.02.2105 – 08/4(1) – 31.12.2025	РАЗДЕЛ «ОХРАНА ОКРУЖАЮЩЕЙ СРЕДЫ» К РАБОЧЕМУ ПРОЕКТУ «РЕКОНСТРУКЦИЯ ДЕЙСТВУЮЩЕЙ СЕТИ ЭЛЕКТРОСНАБЖЕНИЯ «ЗАПАДНОГО ПОЛЯ» М/Р С.НУРЖАНОВА НГДУ «ЖЫЛЫЙОЙМУНАЙГАЗ» ЖЫЛЫЙОЙСКОГО РАЙОНА АТЫРАУСКОЙ ОБЛАСТИ»	стр. 71

Наиболее сильно выражен вблизи объектов месторождения и населенных пунктов из-за сгущения дорог.

3. Пирогенный – (пожары) локальный вид воздействия, характерен для всех типов экосистем. На заросших кустарником и захламленных ветошью участках может расцениваться как положительный фактор для улучшения состояния растительности «омоложения», но губителен для животных, особенно беспозвоночных (насекомых).

4. Промышленный (разведка и добычи нефти) – локальный вид воздействия с сильной степенью нарушенности экосистем в радиусе 100-1000м (запыление растительного покрова, очаги химического загрязнения в результате разливов нефтепродуктов и других химреагентов, тотальное уничтожение травостоя).

Территориальные экологические последствия влияния этих факторов не равноценны. Кроме того, повсеместно экосистемы испытывают влияние многих факторов одновременно, но интегральный, кумулятивный эффект этих воздействий не одинаков и зависит от исходного состояния и потенциальной устойчивости растительности конкретных участков.

Источниками воздействия на растительность являются:

- изъятие земель;
- передвижение транспорта и специальной техники;
- подготовка поверхности для строительства и иных технологических объектов, в том числе устройство базового полевого лагеря;
- твердые производственные и бытовые отходы, сточные воды.

8.3 Обоснование объемов использования растительных ресурсов

На период реконструкции на месторождении С.Нуржанов растительные ресурсы не используются.

8.4 Определение зоны влияния планируемой деятельности на растительность


На период реконструкции на месторождении С.Нуржанов растительные ресурсы не используются.

8.5 Ожидаемые изменения в растительном покрове

При проведении планируемых работ на месторождении будет изыматься площадь менее 2,26 га. На этих территориях будет полностью уничтожена растительность.

Помимо санкционированного участка отчуждения по территории будет наезжена сеть несанкционированных дорог. Это приведет к дополнительным площадям с деградированной растительностью. Чем шире будет сеть наезженных дорог, тем больше вероятности расширения очагов опустынивания.

Территории обследования, в настоящее время представленные естественной зональной растительностью, могут подвергнуться сильным антропогенным воздействиям. В связи с этим вокруг промышленных площадок будет полностью нарушен морфологический профиль почв. Такие участки

	ТОВАРИЩЕСТВО С ОГРАНИЧЕННОЙ ОТВЕТСТВЕННОСТЬЮ «КМГ ИНЖИНИРИНГ»	
P-OOS.02.2105 – 08/4(1) – 31.12.2025	РАЗДЕЛ «ОХРАНА ОКРУЖАЮЩЕЙ СРЕДЫ» К РАБОЧЕМУ ПРОЕКТУ «РЕКОНСТРУКЦИЯ ДЕЙСТВУЮЩЕЙ СЕТИ ЭЛЕКТРОСНАБЖЕНИЯ «ЗАПАДНОГО ПОЛЯ» М/Р С.НУРЖАНОВА НГДУ «ЖЫЛЫЙМУНАЙГАЗ» ЖЫЛЫЙСКОГО РАЙОНА АТЫРАУСКОЙ ОБЛАСТИ»	стр. 72

длительное время не зарастают. При прекращении непосредственного воздействия (до 3-х месяцев) на второй-третий год начнется постепенное зарастание. На первой стадии будут внедряться пионерные виды растительности. Это, в основном, виды, произрастающие на легких разностях зональных почв, такие, как рогач сумчатый и некоторые виды однолетних солянок рода *Petrosimonia*.

8.6 Рекомендации по сохранению растительных сообществ

При хозяйственном освоении пустынных территорий часто возникают трудности из-за выдувания слабоустойчивых грунтов и песчаных заносов. Это особенно ощутимо сейчас, когда с освоением новых месторождений нефти и газа в рассматриваемом районе темпы освоения расширяются. Столь интенсивному развитию процессов дефляции способствуют жаркий засушливый климат, весьма малое количество атмосферных осадков и ветровой режим. Следует учесть, что на месторождении С.Нуржанов имеет место деградация растительного покрова в результате проведенных работ по поискам нефти на этой территории и разработки ближайших нефтяных месторождений.

Для предотвращения нежелательных последствий при проведении планируемых работ на месторождении и сокращении площадей с уничтоженной и трансформированной растительностью необходимо выполнение комплекса мероприятий по охране растительности:

- свести к минимуму количество вновь прокладываемых грунтовых дорог;
- рациональное использование земель, выбор оптимальных размеров рабочей зоны при строительстве. Расположение объектов на площадке буровой должно соответствовать утвержденной схеме расположения оборудования;
- снятие и сохранение плодородного почвенного слоя для последующего использования его при рекультивационных работах;
- не допускать расширения дорожного полотна;
- осуществить профилактические мероприятия, способствующие прекращению роста площадей, подвергаемых воздействию при производстве работ;


С целью контроля и оценки происходящих изменений состояния окружающей среды, прогноза их дальнейшего развития и оценки эффективности применяемых природоохранных мероприятий предусмотрено ведение производственного мониторинга.

8.7 Мероприятия по предотвращению негативных воздействий


При проведении работ необходимо строгое соблюдение, предложенных проектом решений.

В дополнение к проектным решениям по уменьшению воздействия рекомендуется:

- ограничение движения транспорта по бездорожью;

	ТОВАРИЩЕСТВО С ОГРАНИЧЕННОЙ ОТВЕТСТВЕННОСТЬЮ «КМГ ИНЖИНИРИНГ»	
P-OOS.02.2105 – 08/4(1) – 31.12.2025	РАЗДЕЛ «ОХРАНА ОКРУЖАЮЩЕЙ СРЕДЫ» К РАБОЧЕМУ ПРОЕКТУ «РЕКОНСТРУКЦИЯ ДЕЙСТВУЮЩЕЙ СЕТИ ЭЛЕКТРОСНАБЖЕНИЯ «ЗАПАДНОГО ПОЛЯ» М/Р С.НУРЖАНОВА НГДУ «ЖЫЛЫЙМУНАЙГАЗ» ЖЫЛЫЙСКОГО РАЙОНА АТЫРАУСКОЙ ОБЛАСТИ»	стр. 73

- использование в соровых понижениях автотранспорта с низким давлением шин;
- размещение топливных резервуаров на безопасном расстоянии от промплощадки (не менее 173 м от операторской) и огораживание валом для локализации при случайных разливах.

	ТОВАРИЩЕСТВО С ОГРАНИЧЕННОЙ ОТВЕТСТВЕННОСТЬЮ «КМГ ИНЖИНИРИНГ»	
P-OOS.02.2105 – 08/4(1) – 31.12.2025	РАЗДЕЛ «ОХРАНА ОКРУЖАЮЩЕЙ СРЕДЫ» К РАБОЧЕМУ ПРОЕКТУ «РЕКОНСТРУКЦИЯ ДЕЙСТВУЮЩЕЙ СЕТИ ЭЛЕКТРОСНАБЖЕНИЯ «ЗАПАДНОГО ПОЛЯ» М/Р С.НУРЖАНОВА НГДУ «ЖЫЛЫОЙМУНАЙГАЗ» ЖЫЛЫОЙСКОГО РАЙОНА АТЫРАУСКОЙ ОБЛАСТИ»	стр. 74

9. ОЦЕНКА ВОЗДЕЙСТВИЙ НА ЖИВОТНЫЙ МИР

Наибольшее количество видов млекопитающих относится к насекомоядным, грызунам и мелким хищникам.

Насекомоядные, семейство ежевые, представлены видом ушастый ёж - *Erinaceus awitus*. Представители этого вида встречаются в разреженных зарослях гребенщика.

Рукокрылые, семейство гладконосые рукокрылые, представлены видами: усатая ночница - (*Myotis mystacinus*) и серый ушан (*Plecotus austriacus*).

Отряд хищные, семейство псовые, представлены 3 видами: Волк – *Canus lupus* - вид, предпочитающий селиться в мелкосопочнике или в массивах бугристых песков. Корсак - (*Vulpes corsac*) распространён практически на всей территории участка, и лисица (*ulpes vulpes*) - обитает на полупустынных участках с кустарниковой растительностью.

Отряд зайцеобразные, семейство зайцы представлено видом заяц-русак (*Lepus euroaeus*).

Семейство куньи представлено лаской (*Mustela nivalis*) и степным хорьком (*Mustela eversmanni*) - хищные зверьки, питающиеся насекомыми, грызунами, мелкими пернатыми и пресмыкающимися.

Отряд грызуны. Семейство ложнотушканчиковые представлено 3-мя видами: малый тушканчик - (*Allactaga elater*), большой тушканчик (*Allactaga major*) и тушканчик прыгун (*Allactaga sibirica*), которые обитают на участках полупустынного характера. Емурсанчик (*Stylodipus telum*) селится в мелкобугристом рельефе. Мохноногий тушканчик (*Dipus sagitta*) обитает на территории с задернованными почвами. Хомяковые представлены следующими видами: серый хомячок (*Cricetulus migratorius*) и обыкновенная полёвка (*Microtus arvalis*).


Семейство песчанковые. Большая песчанка (*Rhombomys opimus*) - широко распространённый грызун, живущий колониями, гребенщикова песчанка (*Meriones tamariscinus*) селится по пескам, тяготеет к кустарникам гребенщика. Краснохвостая песчанка (*Meriones libycus*) обитает в эфемероидных всхолмлённых пустынях с плотными почвами и по закреплённым пескам.

Семейство мышинные представлено видами *домовая мышь* (*Mus musculus*) и *серая крыса* (*Rattus norvegicus*) распространение которых тесно связано с жилыми и хозяйственными постройками.

9.1 Оценка современного состояния животного мира. Мероприятия по их охране

Разнообразие животного мира представляет огромную ценность, это – уникальный природный ресурс, который играет чрезвычайно важную роль в жизни и хозяйственной деятельности людей. Сохранение биологического разнообразия является одной из форм рационального использования и воспроизводства природных ресурсов.

В период проведения работ по реализации рассматриваемого проекта влияние на представителей животного мира может сказываться при воздействии следующих факторов:

	ТОВАРИЩЕСТВО С ОГРАНИЧЕННОЙ ОТВЕТСТВЕННОСТЬЮ «КМГ ИНЖИНИРИНГ»	
P-OOS.02.2105 – 08/4(1) – 31.12.2025	РАЗДЕЛ «ОХРАНА ОКРУЖАЮЩЕЙ СРЕДЫ» К РАБОЧЕМУ ПРОЕКТУ «РЕКОНСТРУКЦИЯ ДЕЙСТВУЮЩЕЙ СЕТИ ЭЛЕКТРОСНАБЖЕНИЯ «ЗАПАДНОГО ПОЛЯ» М/Р С.НУРЖАНОВА НГДУ «ЖЫЛЫЙОЙМУНАЙГАЗ» ЖЫЛЫЙОЙСКОГО РАЙОНА АТЫРАУСКОЙ ОБЛАСТИ»	стр. 75

- прямых (изъятие или вытеснение части популяций, уничтожение части местообитаний т.п.);
- косвенных (сокращение площади местообитаний, качественное изменение среды обитания).

Факторы воздействия различаются по времени воздействия: сезонные, годовые, многолетние и необратимые.

Необходимо учитывать и территориальную широту воздействия: то ли оно будет касаться лишь непосредственного участка, повлияет на смежные территории, изменит местообитание на относительно больших территориях или охватит огромные регионы.

Следует также учитывать воспроизводственный потенциал животных, обитающих на территории планируемых работ, так как одни виды способны в относительно короткие сроки восстановить свою популяционную структуру и численность, другие, прежде всего редкие или узкоспециализированные виды, обитающие лишь на ограниченных участках и нигде больше не встречающиеся.


Одни и те же факторы в разной степени их проявлений могут по-разному влиять на животных. При слабом влиянии прямых факторов и некоторых косвенных, не преобразующих местообитание, популяции обычно не деградируют. Либо им хватает воспроизводственного потенциала, чтобы возместить потери, либо животные успевают адаптироваться к качественно новым условиям. При нарастании влияния многих факторов имеется определенный критический уровень, выше которого популяции начинают деградировать и даже исчезать, хотя до этого уровня факторы могли не оказывать никакого воздействия на численность животных.

Наиболее опасны сильные и одновременно постоянные воздействия. Что касается преобразований местообитаний, то для некоторых видов они могут быть положительными, для других – отрицательными.

Антропогенные факторы

Проблема развития биоценозов пустынь в одновременных условиях нарушенной и постоянно изменяемой в процессе освоения земель природной среды в последние годы особенно актуальна. Происходящие в пустынной зоне изменения лишь отчасти и в немногих точках могут рассматриваться как позитивные, на большой же территории аридных земель имеют место деградационные процессы, в той или иной мере отражающиеся и на животном мире.

Практическое значение для человека имеют как массовые, так и некоторые редкие виды. Можно предположить, что влияние человека на массовые виды меньше, чем на редкие виды. Однако, как показывает опыт освоения человеком ресурсов дикой фауны пустынь, численность и само существование массовых, особенно стадных, видов в большей мере подвержены влиянию со стороны человека, чем численность редких или малочисленных видов. Массовые виды имеют наибольшее значение в экономике природы и, соответственно, имеют особую привлекательность и доступность для практического использования их человеком. Значит, интенсивность использования массовых видов во много раз

	ТОВАРИЩЕСТВО С ОГРАНИЧЕННОЙ ОТВЕТСТВЕННОСТЬЮ «КМГ ИНЖИНИРИНГ»	
P-OOS.02.2105 – 08/4(1) – 31.12.2025	РАЗДЕЛ «ОХРАНА ОКРУЖАЮЩЕЙ СРЕДЫ» К РАБОЧЕМУ ПРОЕКТУ «РЕКОНСТРУКЦИЯ ДЕЙСТВУЮЩЕЙ СЕТИ ЭЛЕКТРОСНАБЖЕНИЯ «ЗАПАДНОГО ПОЛЯ» М/Р С.НУРЖАНОВА НГДУ «ЖЫЛЫЙОЙМУНАЙГАЗ» ЖЫЛЫЙОЙСКОГО РАЙОНА АТЫРАУСКОЙ ОБЛАСТИ»	стр. 76

больше, чем редких и малочисленных, которые рассеяны по территории и малодоступны.


Немалая часть из них добывается в рассматриваемом районе. В новых условиях утрачивается биологическая целесообразность некоторых свойств диких животных, выработанных в процессе эволюции, в частности стадность. В настоящее время при новых способах промысла свойство стадности стало вредным для копытных. Один из двух видов этих животных – джейран к настоящему времени уже истреблен в рассматриваемом районе, однако еще в 60-х годах он здесь был обычным видом. Подвергается постоянному истреблению другой вид копытных – сайгак. Причинами катастрофического сокращения численности джейрана и наметившегося в последние годы снижения численности сайгака послужили прямое уничтожение их человеком, сокращение площади естественных пастбищ в результате изменения пустынной растительности и вытеснения с них диких стад отарами домашних животных и изменение территории (появление дорог, временных и постоянных населенных пунктов и т.д.), затруднившее характерные для этих животных широкие сезонные миграции.

В современных условиях лучше выживают и даже процветают животные, способные обитать в измененных биотопах, переходить на новые доступные кормовые объекты, включаясь в иные трофические цепи. Такие виды оказываются строителями биогеоценозов в измененных условиях, быстро расселяются по антропогенным угодьям, вдоль транспортных путей, вокруг временных построек и инженерных сооружений. К подобным животным относятся грызуны, в частности, большая песчанка. Повышенной плотностью колоний этих зверьков характеризуются как новые, так и старые грунтовые дороги. Поселения больших песчанок тянутся плотными длинными цепочками по краям и по соседству с дорогами, которые представляют собой хороший пример «экологических русел», по которым происходит освоение окружающих пространств этими и некоторыми другими грызунами.

В последние годы повсеместно отмечается повышение численности таких хищных млекопитающих, как волк, лиса, корсак и расширение ареала шакала. Основной причиной высокого обилия этих животных является их недопромысел, вызванный отсутствием должной организации охотничье-промысловых мероприятий и низкими премиями за отстрел хищников.

Из птиц наиболее уязвимыми оказались некогда массовые пустынные виды (чернобрюхий и белобрюхий рябки, саджа). Местное население мало охотится на них, предпочитая охоту на копытных. Однако временное население истребляет этих птиц в больших количествах, добывая их на водопоях, в том числе в гнездовое время. Также в результате бесконтрольной охоты в настоящее время крайне редкими птицами стали дрофа-красотка и джек. Первый из этих видов уже давно не отмечается в районе исследований даже на пролете. Попутно истребляются хищные непромысловые птицы (канюки, пустельги, степные орлы, филины, ценные ловчие птицы – балабаны).

Не вызывает сомнений, что сохранение биологического разнообразия природных угодий засушливых земель представляет собой одну из центральных

	ТОВАРИЩЕСТВО С ОГРАНИЧЕННОЙ ОТВЕТСТВЕННОСТЬЮ «КМГ ИНЖИНИРИНГ»	
P-OOS.02.2105 – 08/4(1) – 31.12.2025	РАЗДЕЛ «ОХРАНА ОКРУЖАЮЩЕЙ СРЕДЫ» К РАБОЧЕМУ ПРОЕКТУ «РЕКОНСТРУКЦИЯ ДЕЙСТВУЮЩЕЙ СЕТИ ЭЛЕКТРОСНАБЖЕНИЯ «ЗАПАДНОГО ПОЛЯ» М/Р С.НУРЖАНОВА НГДУ «ЖЫЛЫЙОЙМУНАЙГАЗ» ЖЫЛЫЙОЙСКОГО РАЙОНА АТЫРАУСКОЙ ОБЛАСТИ»	стр. 77

проблем природопользования в зоне пустынь. Восстановление численности и естественных ареалов, видов крупных млекопитающих, промысловых и хищных птиц входит также в круг актуальных задач этой проблемы и должно основываться наряду с мероприятиями по охране существующих популяций ценных и редких видов на реализации системы. Именно это может служить основой для регенерации сократившихся ареалов ценных видов животных и восстановления целостности и экологической полноценности зооценозов рассматриваемого района.

Практические мероприятия, направленные на сохранение животных и мест их обитания, должны проводиться уже с самых первых шагов по освоению ресурсов пустыни. На данном этапе освоения площади работ необходима разработка Плана безопасного ведения работ, обязательным пунктом которого являются мероприятия по охране окружающей среды.

Техногенные факторы воздействия


Наиболее сильное и действенное влияние на животный мир на территории участка оказывают прямые факторы. На территории предполагаемых работ их воздействие может сказаться в период проведения подготовительных работ (стадия разрушения биоценоза) путем изъятия части популяций некоторых животных и уничтожения части их местообитаний. В результате чего участки территории, где будут расположены буровые установки и технологическое оборудование, на весь период эксплуатации месторождения будут непригодны для поселения диких животных.

Хозяйственная деятельность на участке работ приведет к усилению фактора беспокойства животных. С прилегающей к производственным площадкам территории некоторые виды животных будут вытеснены в связи с воздействием фактора беспокойства, вызванным постоянным присутствием людей, шумом работающих механизмов и передвижением автотранспорта, а также нелегальной охотой. В этом случае главное направление отбора будет идти по линии преобладания популяций мелких животных, которые лучше других способны противостоять отрицательному воздействию благодаря мелким размерам, широкой экологической пластичности, лабильной форме поведения и др.

Исследования показывают, что многочисленные грунтовые дороги, места бывших построек и стоянок, старые кладбища и т.п. нередко являются основными вторичными местообитаниями, которые в очень большой степени облегчают возможность более быстрой концентрации поселений грызунов и расселения песчанок на окружающей территории.

Ощутимого воздействия на сайгаков не будет наблюдаться, ввиду того что они встречается здесь, в основном, в летний период (места летовок). Они будут вытеснены с территории скважины. Одним из решающих факторов снижения численности популяций сайгаков выступает нелегальная охота.

Плотность населения пресмыкающихся групп животных при разработке месторождения в радиусе 1 км может снизиться в 2-3 раза, а некоторые и вообще исчезнуть вблизи него. Несомненно, в радиусе 3-5 км снизится численность

	ТОВАРИЩЕСТВО С ОГРАНИЧЕННОЙ ОТВЕТСТВЕННОСТЬЮ «КМГ ИНЖИНИРИНГ»	
P-OOS.02.2105 – 08/4(1) – 31.12.2025	РАЗДЕЛ «ОХРАНА ОКРУЖАЮЩЕЙ СРЕДЫ» К РАБОЧЕМУ ПРОЕКТУ «РЕКОНСТРУКЦИЯ ДЕЙСТВУЮЩЕЙ СЕТИ ЭЛЕКТРОСНАБЖЕНИЯ «ЗАПАДНОГО ПОЛЯ» М/Р С.НУРЖАНОВА НГДУ «ЖЫЛЫЙОЙМУНАЙГАЗ» ЖЫЛЫЙОЙСКОГО РАЙОНА АТЫРАУСКОЙ ОБЛАСТИ»	стр. 78

степного орла, а дрофа-красотка переместится в более отдаленные пустынные участки, редко посещаемые человеком. Произойдет также вытеснение из ближайших окрестностей лисицы, корсака, летучих мышей, большинства тушканчиков. На миграции птиц месторождение существенного влияния не окажет.

При отсутствии специальных защитных мероприятий косвенное воздействие на животных может оказать загрязнение территории работ нефтью и тяжелыми металлами, промышленно-бытовыми отходами, выбросами токсичных веществ в атмосферу в результате сжигания попутного газа и др. На популяционном уровне реакция животных на такие воздействия проявляется в изменениях видового состава. Менее пластичные виды уступают место более приспособленным к обитанию в новых условиях.

Для снижения негативного воздействия на животных и на их местообитание при проведении работ по эксплуатации месторождения, размещении объектов инфраструктуры, складировании производственно-бытовых отходов необходимо учитывать наличие на территории самих животных, их гнезд, нор и избегать их уничтожения или разрушения. Учитывая, что на территории планируемых работ большая часть млекопитающих, пресмыкающихся и некоторые виды птиц ведут ночной образ жизни, необходимо до минимума сократить передвижения автотранспорта в ночное время. При планировании транспортных маршрутов и передвижениях по территории следует использовать ранее проложенные дороги и избегать внедорожных передвижений автотранспорта.

Важно обеспечить контроль за случайной (непланируемой) деятельностью нового населения (нелегальная охота и т.п.). На весь период работ необходимо проведение постоянных мероприятий по восстановлению нарушенных участков местности и своевременному устранению неизбежных загрязнений и промышленно-бытовых отходов со всей площади, затронутой хозяйственной деятельностью.


9.2 Мероприятия по предотвращению негативных воздействий на животный мир

Охрана окружающей среды и предотвращение ее загрязнения в процессе строительства сводится к определению предполагаемого воздействия на компоненты окружающей природной среды (в т.ч. животный мир), разработке природоохранных мероприятий, сводящих к минимуму возможное воздействие.

Охране подлежат не только редкие, но и обычные, пока еще достаточно распространенные животные.

Процессы строительства характеризуются высокими темпами работ, минимальной численностью одновременно занятых строителей, минимизацией монтажных операций на площадках, высокой квалификацией персонала, минимальной площадью земель, отводимых во временное пользование для технологических и социальных нужд строителей на время работ, оптимизация транспортной схемы и др.

Основные мероприятия по минимизации отрицательного антропогенного воздействия на животный мир должны включать:

	ТОВАРИЩЕСТВО С ОГРАНИЧЕННОЙ ОТВЕТСТВЕННОСТЬЮ «КМГ ИНЖИНИРИНГ»	
P-OOS.02.2105 – 08/4(1) – 31.12.2025	РАЗДЕЛ «ОХРАНА ОКРУЖАЮЩЕЙ СРЕДЫ» К РАБОЧЕМУ ПРОЕКТУ «РЕКОНСТРУКЦИЯ ДЕЙСТВУЮЩЕЙ СЕТИ ЭЛЕКТРОСНАБЖЕНИЯ «ЗАПАДНОГО ПОЛЯ» М/Р С.НУРЖАНОВА НГДУ «ЖЫЛЫЙМУНАЙГАЗ» ЖЫЛЫЙСКОГО РАЙОНА АТЫРАУСКОЙ ОБЛАСТИ»	стр. 79


- инструктаж персонала о недопустимости охоты на животных, бесцельном уничтожении пресмыкающихся;
- строгое соблюдение технологии;
- запрещение кормления и приманки диких животных;
- запрещение браконьерства и любых видов охоты;
- использование техники, освещения, источников шума должно быть ограничено минимумом;
- работы по восстановлению деградированных земель.

Для предотвращения гибели объектов животного мира от воздействия вредных веществ и сырья, находящихся на строительных площадках, необходимо:

- помещать хозяйственные и производственные сточные воды в емкости для обработки на самой производственной площадке или для транспортировки на специальные полигоны для последующей утилизации;
- обеспечивать полную герметизацию систем сбора, хранения и транспортировки добываемого жидкого и газообразного сырья;
- снабжать емкости и резервуары системой защиты в целях предотвращения попадания в них животных.

Для сохранения среды обитания животных необходимо ограничить количество подъездных дорог.

Требуется учитывать, что территория месторождения является зоной стабильной природно-очаговой эпизоотии инфекционных заболеваний. Многие из обитающих здесь грызунов являются носителями опасных болезней (песчанки).

	ТОВАРИЩЕСТВО С ОГРАНИЧЕННОЙ ОТВЕТСТВЕННОСТЬЮ «КМГ ИНЖИНИРИНГ»	
P-OOS.02.2105 – 08/4(1) – 31.12.2025	РАЗДЕЛ «ОХРАНА ОКРУЖАЮЩЕЙ СРЕДЫ» К РАБОЧЕМУ ПРОЕКТУ «РЕКОНСТРУКЦИЯ ДЕЙСТВУЮЩЕЙ СЕТИ ЭЛЕКТРОСНАБЖЕНИЯ «ЗАПАДНОГО ПОЛЯ» М/Р С.НУРЖАНОВА НГДУ «ЖЫЛЫЙМУНАЙГАЗ» ЖЫЛЫЙСКОГО РАЙОНА АТЫРАУСКОЙ ОБЛАСТИ»	стр. 80


10. ОЦЕНКА ВОЗДЕЙСТВИЯ НА ЛАНДШАФТЫ И МЕРЫ ПО ПРЕДОТВРАЩЕНИЮ, МИНИМИЗАЦИИ, СМЯГЧЕНИЮ НЕГАТИВНЫХ ВОЗДЕЙСТВИЙ, ВОССТАНОВЛЕНИЮ ЛАНДШАФТОВ В СЛУЧАЯХ ИХ НАРУШЕНИЯ

Ландшафт географический – относительно однородный участок географической оболочки, отличающийся закономерным сочетанием её компонентов (рельефа, климата, растительности и др.) и морфологических частей (фаций, урочищ, местностей), а также особенностями сочетаний и характером взаимосвязей с более низкими территориальными единицами.

Географические ландшафты можно подразделить на 3 категории: природные, антропогенные и техногенные: Антропогенные ландшафты включают посевы, молодые (до 5 лет) и старые (более 5 лет) пашни, пастбища, заросшие водоёмы и т.д. Техногенные ландшафты представлены карьерами, отвалами пород и техногенных минеральных образований, насыпными полотнами шоссейных и железных дорог, трубопроводами, населёнными пунктами и объектами инфраструктур. Природные ландшафты подразделяются на два вида: 1 – слабоизменённые, 2 – модифицированные.

Эколого-ландшафтная ситуация в рассматриваемом районе определяется сочетание антропогенных и техногенных ландшафтов. С западной и юго-восточной сторон от промышленной площадки сохраняются антропогенные ландшафты. С южной и юго-западной сторон расположены земли промышленности – техногенные ландшафты.

Намечаемая деятельность не предполагает изменения на данных территориях состоявшегося ландшафта.

	ТОВАРИЩЕСТВО С ОГРАНИЧЕННОЙ ОТВЕТСТВЕННОСТЬЮ «КМГ ИНЖИНИРИНГ»	
P-OOS.02.2105 – 08/4(1) – 31.12.2025	РАЗДЕЛ «ОХРАНА ОКРУЖАЮЩЕЙ СРЕДЫ» К РАБОЧЕМУ ПРОЕКТУ «РЕКОНСТРУКЦИЯ ДЕЙСТВУЮЩЕЙ СЕТИ ЭЛЕКТРОСНАБЖЕНИЯ «ЗАПАДНОГО ПОЛЯ» М/Р С.НУРЖАНОВА НГДУ «ЖЫЛЫОЙМУНАЙГАЗ» ЖЫЛЫОЙСКОГО РАЙОНА АТЫРАУСКОЙ ОБЛАСТИ»	стр. 81

11. ОЦЕНКА ВОЗДЕЙСТВИЯ НА СОЦИАЛЬНО-ЭКОНОМИЧЕСКУЮ СРЕДУ

11.1 Социально-экономические условия района

Обязательным при разработке РООС является рассмотрение социально-демографических показателей, санитарно-гигиенических условий проживания населения в регионе проведения работ.

Месторождение С.Нуржанов находится в Жылыойском районе Атырауской области Республики Казахстан. В данном разделе рассматриваются социально-экономические факторы указанного района и области в целом на основе данных Агентства РК по статистике и Атырауского областного управления статистики.

Атырауская область находится в западной части РК, граничит на севере с Западно-Атырауская область находится в западной части РК, граничит на севере с Западно-Казахстанской областью, на востоке с Актюбинской, на юго-востоке с Мангистауской, на западе с Астраханской областью Российской Федерации, на юге и юго-востоке омывается водами Каспийского моря. Область находится, в основном, в пределах обширной Прикаспийской низменности. Площадь территории области равна 118,6 тыс. км². Протяженность границы с севера на юг – 350 км, с востока на запад – более 600 км. Расстояние от Атырау до Астаны – 1810 км. В области имеется 7 районов, 2 города (1 город районного подчинения) и 176 сельских населенных пунктов, в том числе 6 поселков.

Численность населения определяется при переписи. В период между переписями данные о численности и возрастно-половом составе населения получают расчетным путем, опираясь на данные переписи и текущего учета движения населения.

Численность и миграция населения.

Численность населения Атырауской области на 1 мая 2025 года составила 713 тыс. человек, в том числе 391,5 тыс. человек (54,9%) – городских, 321,5 тыс. человек (45,1%) – сельских жителей.


Естественный прирост населения в январе-апреле 2025 года составил 3353 человека (в соответствующем периоде предыдущего года – 4098 человек).

За январь-апрель 2025 года число родившихся составило 4469 человек (на 15,6% меньше чем в январе-апреле 2024 года), число умерших составило 1116 человек (на 6,6% меньше чем в январе-апреле 2024 года).

Сальдо миграции составило – -1131 человек (в январе-апреле 2024 года – -563 человека), в том числе во внешней миграции – 130 человек (219), во внутренней – -1261 человек (-782).

Таблица 11.1 – Численность населения Республики Казахстан по областям, городам и районам на 1 января 2025г.

	Все население	В том числе:							
		мужчины	женщины	городское население	в том числе:		сельское население	в том числе:	
					мужчины	женщины		мужчины	женщины
Атырауская	710 876	351 657	359 219	390 994	189 262	201 732	319 882	162 395	157 487
Атырау г.а.	422 663	205 486	217 177	326 134	156 755	169 379	96 529	48 731	47 798
Жылыойский район	84 817	42 588	42 229	64 860	32 507	32 353	19 957	10 081	9 876

	ТОВАРИЩЕСТВО С ОГРАНИЧЕННОЙ ОТВЕТСТВЕННОСТЬЮ «КМГ ИНЖИНИРИНГ»		
P-OOS.02.2105 – 08/4(1) – 31.12.2025	РАЗДЕЛ «ОХРАНА ОКРУЖАЮЩЕЙ СРЕДЫ» К РАБОЧЕМУ ПРОЕКТУ «РЕКОНСТРУКЦИЯ ДЕЙСТВУЮЩЕЙ СЕТИ ЭЛЕКТРОСНАБЖЕНИЯ «ЗАПАДНОГО ПОЛЯ» М/Р С.НУРЖАНОВА НГДУ «ЖЫЛЫОЙМУНАЙГАЗ» ЖЫЛЫОЙСКОГО РАЙОНА АТЫРАУСКОЙ ОБЛАСТИ»		стр. 82

Индерский район	32 623	16 601	16 022	-	-	-	32 623	16 601	16 022
Исатайский район	26 194	13 518	12 676	-	-	-	26 194	13 518	12 676
Курмангазинский район	55 447	28 363	27 084	-	-	-	55 447	28 363	27 084
Кзылкогинский район	30 768	15 838	14 930	-	-	-	30 768	15 838	14 930
Макатский район	29 445	14 715	14 730	-	-	-	29 445	14 715	14 730
Махамбетский район	28 919	14 548	14 371	-	-	-	28 919	14 548	14 371

Отраслевая статистика

Объем промышленного производства в январе-мае 2025 года составил 5701895 млн. тенге в действующих ценах, или 112,9% к январю-маю 2024 года.

В горнодобывающей промышленности объемы производства увеличились на 14,6%, в снабжении электроэнергией, газом, паром, горячей водой и кондиционированным воздухом - на 17,7%, в обрабатывающей промышленности снизились на 3,1%, в водоснабжении, сборе, обработке и удалении отходов, деятельности по ликвидации загрязнений – на 20,3%.

Объем валового выпуска продукции (услуг) сельского хозяйства в январе-мае 2025 года составил 28918,2 млн.тенге, или 110,4% к январю-маю 2024 года

Объем грузооборота в январе-мае 2025 года составил 26622,2 млн. ткм (с учетом оценки объема грузооборота индивидуальных предпринимателей, занимающихся коммерческими перевозками), или 141 % к январю-маю 2024 года.

Объем пассажирооборота – 2588,4 млн.пкм, или 131,2% к январю-маю 2024 года.

Объем строительных работ (услуг) составил 152040 млн.тенге или 43,2% к январю-маю 2024 года


В январе-мае 2025 года общая площадь введенного в эксплуатацию жилья увеличилась на 3,2% и составила 189,3 тыс.кв.м. При этом, общая площадь введенных в эксплуатацию индивидуальных жилых домов уменьшилась на 14,2% (155,7 тыс. кв.м.).

Объем инвестиций в основной капитал в январе-мае 2025 года составил 501404 млн.тенге, или 62,1% к январю-маю 2024 года.

Количество зарегистрированных юридических лиц по состоянию на 1 июня 2025 года составило 14655 единиц и увеличилось по сравнению с соответствующей датой предыдущего года на 1%, из них 14266 единиц с численностью работников менее 100 человек. Количество действующих юридических лиц составило 11559 единиц, среди которых 11170 единицы – малые предприятия. Количество зарегистрированных предприятий малого и среднего предпринимательства (юридические лица) в области составило 12599 единиц и увеличилось по сравнению с соответствующим периодом предыдущего года на 1%.

Таблица 11.2 – Объем промышленного производства по видам экономической деятельности в Атырауской области за 2025г.

	2025 год*			
	январь	январь-февраль	январь-март	январь-апрель
Промышленность - всего				

	ТОВАРИЩЕСТВО С ОГРАНИЧЕННОЙ ОТВЕТСТВЕННОСТЬЮ «КМГ ИНЖИНИРИНГ»		
P-OOS.02.2105 – 08/4(1) – 31.12.2025	РАЗДЕЛ «ОХРАНА ОКРУЖАЮЩЕЙ СРЕДЫ» К РАБОЧЕМУ ПРОЕКТУ «РЕКОНСТРУКЦИЯ ДЕЙСТВУЮЩЕЙ СЕТИ ЭЛЕКТРОСНАБЖЕНИЯ «ЗАПАДНОГО ПОЛЯ» М/Р С.НУРЖАНОВА НГДУ «ЖЫЛЫОЙМУНАЙГАЗ» ЖЫЛЫОЙСКОГО РАЙОНА АТЫРАУСКОЙ ОБЛАСТИ»		стр. 83

Атырауская область	1 030 883 565	2 215 041 588	3 464 038 852	4 611 816 332
Атырауская г.а	104 436 514	208 297 254	310 512 362	411 122 871
Жылыой	892 836 109	1 944 803 323	3 061 871 451	4 080 043 058
Индер	576 909	1 244 580	2 002 720	2 701 931
Исатай	13 452 586	24 924 428	37 139 161	48 480 728
Курмангазы	3 586 823	4 562 534	5 536 340	6 637 216
Кызылкога	9 244 677	19 138 274	29 273 242	39 391 874
Макат	6 356 657	11 268 232	16 481 870	21 665 330
Махамбет	116 811	243 862	373 839	501 523

Труд и доходы

Численность безработных в I квартале 2025 года составила 17843 человека. Уровень безработицы составил 4,9% к численности рабочей силы.

Численность лиц, зарегистрированных в органах занятости в качестве безработных, на 1 июня 2025 года составила 25346 человек, или 6,9% к численности рабочей силы.

Среднемесячная номинальная заработная плата, начисленная работникам (без малых предприятий, занимающихся предпринимательской деятельностью), в I квартале 2025 года составила 634234 тенге, прирост к I кварталу 2024 года составил 5%. Индекс реальной заработной платы в I квартале 2025 года составил 96,1%.


Среднедушевые номинальные денежные доходы населения по оценке в IV квартале 2024 года составили 339821 тенге, что на 7,8% выше, чем в IV квартале 2023 года, реальные денежные доходы за указанный период уменьшились –0,6%.

Таблица 11.3 – Занятое население на основной работе по видам экономической деятельности и статусу занятости по районам Атырауской области за 2025г.

	Всего			В том числе					
	оба пола	в том числе		наемные работники			другие категории занятого населения		
		мужчин ы	женщин ы	оба пола	в том числе		оба пола	в том числе	
					мужчин ы	женщин ы		мужчин ы	женщин ы
Все виды экономической деятельности									
Атырауская область	335 132	168 986	166 146	291 083	148 596	142 487	44 049	20 390	23 659
Атырау г.а.	203 791	98 498	105 293	175 158	86 685	88 473	28 633	11 813	16 820
Жылыойский район	39 146	20 135	19 011	36 829	19 455	17 374	2 317	680	1 637
Индерский район	13 589	7 861	5 728	11 198	6 408	4 790	2 391	1 453	938
Исатайский район	11 864	6 320	5 544	10 344	5 436	4 908	1 520	884	636
Курмангазинский район	24 017	13 576	10 441	19 939	10 961	8 978	4 078	2 615	1 463
Кзылкогинский район	14 738	7 994	6 744	13 335	7 233	6 102	1 403	761	642
Макатский район	15 558	8 067	7 491	13 857	7 233	6 624	1 701	834	867
Махамбетский район	12 429	6 535	5 894	10 423	5 185	5 238	2 006	1 350	656

Экономика

Объем валового регионального продукта за январь-декабрь 2024 года (по оперативным данным) составил в текущих ценах 15016571,9 млн. тенге. По

	ТОВАРИЩЕСТВО С ОГРАНИЧЕННОЙ ОТВЕТСТВЕННОСТЬЮ «КМГ ИНЖИНИРИНГ»	
P-OOS.02.2105 – 08/4(1) – 31.12.2025	РАЗДЕЛ «ОХРАНА ОКРУЖАЮЩЕЙ СРЕДЫ» К РАБОЧЕМУ ПРОЕКТУ «РЕКОНСТРУКЦИЯ ДЕЙСТВУЮЩЕЙ СЕТИ ЭЛЕКТРОСНАБЖЕНИЯ «ЗАПАДНОГО ПОЛЯ» М/Р С.НУРЖАНОВА НГДУ «ЖЫЛЫЙОЙМУНАЙГАЗ» ЖЫЛЫЙОЙСКОГО РАЙОНА АТЫРАУСКОЙ ОБЛАСТИ»	стр. 84

сравнению с январем-декабром 2023 года реальный ВРП составил 93,6%. В структуре ВРП доля производства товаров составила 52,6%, услуг – 34,9%.

Индекс потребительских цен в мае 2025 года по сравнению с декабрем 2024 года составил 106,2%.

Цены на платные услуги для населения выросли на 8,6%, продовольственные товары - на 5,8%, непродовольственные товары – на 4,5%.


Цены предприятий-производителей промышленной продукции в мае 2025 года по сравнению с декабрем 2024 года понизились на 9%.

Объем розничной торговли в январе-мае 2025 года составил 218889,7 млн. тенге, или на 5,6% больше соответствующего периода 2024 года

Объем оптовой торговли в январе-мае 2025 года составил 2634230,5 млн. тенге, или 105% к соответствующему периоду 2024 года

По предварительным данным в январе-апреле 2025 года взаимная торговля со странами ЕАЭС составила 121,7 млн. долларов США и по сравнению с январем-апрелем 2024 года увеличилась на 16,5%, в том числе экспорт – 31,1 млн. долларов США (на 39,9% больше), импорт – 90,6 млн. долларов США (на 10,1% больше).

Источник: stat.gov.kz Бюро национальной статистики. Агентства по стратегическому планированию и реформам Республики Казахстан.

	<p align="center">ТОВАРИЩЕСТВО С ОГРАНИЧЕННОЙ ОТВЕТСТВЕННОСТЬЮ «КМГ ИНЖИНИРИНГ»</p>	
<p>P-OOS.02.2105 – 08/4(1) – 31.12.2025</p>	<p align="center">РАЗДЕЛ «ОХРАНА ОКРУЖАЮЩЕЙ СРЕДЫ» К РАБОЧЕМУ ПРОЕКТУ «РЕКОНСТРУКЦИЯ ДЕЙСТВУЮЩЕЙ СЕТИ ЭЛЕКТРОСНАБЖЕНИЯ «ЗАПАДНОГО ПОЛЯ» М/Р С.НУРЖАНОВА НГДУ «ЖЫЛЫЙ ОЙМУНАЙ ГАЗ» ЖЫЛЫЙ ОЙСКОГО РАЙОНА АТЫРАУСКОЙ ОБЛАСТИ»</p>	<p align="right">стр. 85</p>

12 ОЦЕНКА ЭКОЛОГИЧЕСКОГО РИСКА РЕАЛИЗАЦИИ НАМЕЧАЕМОЙ ДЕЯТЕЛЬНОСТИ В РЕГИОНЕ

Экологический риск – вероятность наступления события, имеющего неблагоприятные последствия для природной среды и вызванного негативным воздействием хозяйственной и иной деятельности, чрезвычайными ситуациями природного и техногенного характера. Под экологическим риском понимают также вероятностную меру опасности причинения вреда окружающей природной среде в виде возможных потерь за определенное время.

Оценки воздействия на окружающую среду подобных сооружений ориентированы на принятие быстрых управляющих решений на больших территориях в течение значительного срока функционирования, во время которого воздействие сооружения на окружающую среду становится значительным.

Исследования и оценки риска должны включать:

- выявление потенциально опасных событий, возможных на объекте и его составных частях;
- оценку вероятности осуществления этих событий;
- оценку последствий (ущерба) при реализации таких событий.

Величина риска определяется как произведение величины ущерба I на вероятность W события i , вызывающего этот ущерб:

$$R = I W_i$$

В программе работ в обязательном порядке необходимо учитывать возможность возникновения различного рода катастроф и предусматривать мероприятия по снижению уязвимости социально-экономических систем, производственных комплексов и объектов от катастроф и их последствий.

Процедура оценки риска состоит из четырех главных фаз: превентивной, кризисной, посткризисной и ликвидационной.

Превентивная фаза включает в себя промышленный контроль и экологический мониторинг, прогноз природных и техногенных катастроф, выявление уязвимых и незащищенных зон, разработку аварийных регламентов, ГИС, подготовку сил и средств, тренаж персонала.

Кризисная фаза включает в себя систему предупреждения, оперативный контроль, первую помощь, эвакуацию.


Посткризисная фаза – восстановление жизнеобеспечивающей инфраструктуры, предотвращение рецидива.

Ликвидационная фаза – восстановление биоценозов.

Экономическими показателями ущерба являются утрата материальных ценностей, необходимость финансовых, порой значительных, затрат на восстановление потерянного и т.д. В число социальных показателей входят: заболеваемость, ухудшение здоровья людей, смертность, вынужденная миграция населения, связанная с необходимостью переселения групп людей, и т.п.

Обзор возможных аварийных ситуаций

Возможными причинами аварийных ситуаций в общем случае могут быть:

	ТОВАРИЩЕСТВО С ОГРАНИЧЕННОЙ ОТВЕТСТВЕННОСТЬЮ «КМГ ИНЖИНИРИНГ»	
P-OOS.02.2105 – 08/4(1) – 31.12.2025	РАЗДЕЛ «ОХРАНА ОКРУЖАЮЩЕЙ СРЕДЫ» К РАБОЧЕМУ ПРОЕКТУ «РЕКОНСТРУКЦИЯ ДЕЙСТВУЮЩЕЙ СЕТИ ЭЛЕКТРОСНАБЖЕНИЯ «ЗАПАДНОГО ПОЛЯ» М/Р С.НУРЖАНОВА НГДУ «ЖЫЛЫЙ ОЙМУНАЙ ГАЗ» ЖЫЛЫЙ ОЙСКОГО РАЙОНА АТЫРАУСКОЙ ОБЛАСТИ»	стр. 86

- случайные технические отказы элементов;
- техногенные аварии, природные катастрофы и стихийные бедствия в районе дислокации объекта;
- неумышленные ошибочные действия обслуживающего персонала;
- преднамеренные злоумышленные действия и воздействия средств поражения.

Природные факторы воздействия

Под природными факторами понимается разрушительное явление, вызванное геофизическими причинами, которые не контролируются человеком. Иными словами, при возникновении чрезвычайной природной ситуации возникает опасность саморазрушения окружающей среды.

Для уменьшения природного риска следует разработать адекватные методы планирования и управления. При этом гибкость планирования и управления должна быть основана на правильном представлении о риске, связанном с природными факторами.

К природным факторам относятся:

- землетрясения;
- ураганные ветры;
- повышенные атмосферные осадки.

Сейсмическая активность. Согласно данным сейсмического микрорайонирования территория буровых работ не входит в зону риска по сейсмоактивности.

Характер воздействия: одномоментный. Вероятность возникновения землетрясения с силой 7-9 баллов, которое может привести к значительным разрушениям, пренебрежимо мала.


Неблагоприятные метеоусловия. Исследуемая территория находится в зоне умеренно жарких, резко засушливых пустынных степей и имеет резкоконтинентальный аридный климат. Многолетняя аридизация климата способствовала постепенному высыханию водных потоков и озер и активному развитию эоловых процессов. Континентальность и аридность климата находят выражение в резких амплитудах суточных, среднемесячных и среднегодовых t° воздуха и в малых количествах выпадающих здесь осадков. На формирование рельефа существенное влияние оказывают ветры.

Антропогенные факторы воздействия

Под антропогенными факторами понимаются быстрые разрушительные изменения окружающей среды, обусловленные деятельностью человека или созданных им технических устройств и производств. Как правило, аварийные ситуации возникают вследствие нарушения регламента работы оборудования или норм его эксплуатации.

К антропогенным факторам относятся факторы производственной среды и трудового процесса.

Возможные техногенные аварии при производстве буровых работ можно разделить на следующие категории:

	ТОВАРИЩЕСТВО С ОГРАНИЧЕННОЙ ОТВЕТСТВЕННОСТЬЮ «КМГ ИНЖИНИРИНГ»	
P-OOS.02.2105 – 08/4(1) – 31.12.2025	РАЗДЕЛ «ОХРАНА ОКРУЖАЮЩЕЙ СРЕДЫ» К РАБОЧЕМУ ПРОЕКТУ «РЕКОНСТРУКЦИЯ ДЕЙСТВУЮЩЕЙ СЕТИ ЭЛЕКТРОСНАБЖЕНИЯ «ЗАПАДНОГО ПОЛЯ» М/Р С.НУРЖАНОВА НГДУ «ЖЫЛЫЙ ОЙМУНАЙ ГАЗ» ЖЫЛЫЙ ОЙСКОГО РАЙОНА АТЫРАУСКОЙ ОБЛАСТИ»	стр. 87

- аварийные ситуации с автотранспортной техникой;
- аварии и пожары на временных хранилищах горюче-смазочных материалов (ГСМ);
- аварийные ситуации при проведении работ.

Аварийные ситуации с автотранспортной техникой

При проведении работ будет использоваться автотранспорт. Выезд транспорта в неисправном виде, или опрокидывание транспорта может привести к возникновению аварий и, как следствие, к утечке топлива. Утечка топлива может привести к загрязнению почвенно-растительного покрова, поверхностных и подземных вод горюче-смазочными материалами.

Расчет возможного загрязнения почвенно-растительного покрова.

Рассмотрим модель возникновения следующей ситуации: в результате аварии произошла утечка топлива с бака автомобиля. Ориентировочно заправка автотранспорта составляет 50 литров. Ориентировочная площадь загрязнения составит 4м². В этом случае ориентировочная концентрация нефтеорганики, попавшая в окружающую среду, составит 0,01 т/м. Биологическое изучение влияния нефтяного загрязнения на различные свойства почвы, проводимые в различных научно-исследовательских институтах показывает, что при содержании 100-200 т/га нефтеорганики происходит стимуляция жизнедеятельности всех групп микроорганизмов, при увеличении до 400-1000 т/га наблюдается ингибирование биологической активности, снижение роста и развития микроорганизмов.

Из анализа данной ситуации установлено, что при небольших разливах ГСМ произойдет только стимуляция жизнедеятельности микроорганизмов почвы, необратимого процесса нарушения морфологической структуры почвенного покрова не происходит.

Характер воздействия: кратковременный. Вероятность возникновения данных чрезвычайных ситуаций низкая.


Загрязнения подземных и поверхностных вод. При аварийных ситуациях – утечке топлива возможно попадание горюче-смазочных материалов через почвогрунты в подземные воды. Нефтепродукты в водоносном горизонте обладают значительной подвижностью, в связи с этим площадь загрязнения водоносного горизонта больше, чем площадь почвенного загрязнения. Ориентировочные расчеты просачивания нефтепродуктов показали, что загрязнения с поверхности попадут в водоносный горизонт в среднем в течение одного сезона, расчетная глубина просачивания нефти составит около 0,4 м.

Характер воздействия: кратковременный. Вероятность возникновения данных чрезвычайных ситуаций незначительная.

Возникновение пожара. В результате пролитого топлива возможно возникновение пожара. Вероятность возникновения этой ситуации пренебрежимо мала.

Аварии и пожары на временных хранилищах горюче-смазочных материалов (ГСМ)

Аварии на временных хранилищах ГСМ являются следствием как природных факторов, так и антропогенных факторов. По характеру аварийные ситуации на

	ТОВАРИЩЕСТВО С ОГРАНИЧЕННОЙ ОТВЕТСТВЕННОСТЬЮ «КМГ ИНЖИНИРИНГ»	
P-OOS.02.2105 – 08/4(1) – 31.12.2025	РАЗДЕЛ «ОХРАНА ОКРУЖАЮЩЕЙ СРЕДЫ» К РАБОЧЕМУ ПРОЕКТУ «РЕКОНСТРУКЦИЯ ДЕЙСТВУЮЩЕЙ СЕТИ ЭЛЕКТРОСНАБЖЕНИЯ «ЗАПАДНОГО ПОЛЯ» М/Р С.НУРЖАНОВА НГДУ «ЖЫЛЫЙМУНАЙГАЗ» ЖЫЛЫЙСКОГО РАЙОНА АТЫРАУСКОЙ ОБЛАСТИ»	стр. 88

временных хранилищах ГСМ близки к аварийным ситуациям с автотранспортной техникой, однако масштабы последствий больше. При быстром испарении возможны взрывы и пожары. Рассмотрим возможность возникновения такой ситуации:

- при аварийных взрывах к основным поражающим факторам относятся ударная волна, тепловая радиация и осколочное поле разрушаемых оболочек емкостей;

- поражающий эффект может усиливаться при возбуждении вторичных взрывов – при возгорании и взрыве объектов с энергоносителями в результате воздействий первичного взрыва (так называемый эффект «домино»).

Наибольшую опасность для людей и сооружений представляет механическое действие детонационной и воздушной ударной волны детонационного взрыва облака. Однако при образовании огненного шара серьезную опасность для людей представляет интенсивное тепловое воздействие. Определение радиуса огненного облака основано на аппроксимации данных обработки параметров прошлых аварий с учетом закона подобия при взрывах. Радиус распространения огненного облака определяются по формуле:

$$R = A \times \sqrt[3]{Q},$$

где $A = 30 \text{ м/т}^{1/3}$ – константа;

Q – масса топлива, хранящегося на складе ГСМ;

$Q = 191,82 \text{ т};$

Радиус распространения огненного облака составляет 173 м.

В результате возникновения пожара, огненное облако распространится на расстояние 173 м.


Характер воздействия: кратковременный. Вероятность возникновения данных чрезвычайных ситуаций незначительная. В случае возникновения такой ситуации в проекте предусмотрены экстренные меры по выявлению и устранению пожаров на территории. В дополнение к проектным решениям, считаем целесообразным отнесение операторской на расстояние 173 м от склада ГСМ.

Аварийные ситуации при проведении работ

При проведении работ возможны следующие аварийные ситуации, связанные с проведением работ:

Воздействие машин и оборудования. При проведении работ могут возникнуть ситуации, приводящие к травмам людей в результате столкновения с движущимися частями и элементами оборудования, и причиняемыми неисправными шкивами, и лопнувшими тросами, захват одежды шестернями, сверлами. Характер воздействия: кратковременный. Вероятность возникновения данных чрезвычайных ситуаций мала.

Воздействие электрического тока. Поражения током в результате прикосновения к проводникам, находящемуся под напряжением, неправильного обращения с электроинструментами, прикосновения к воздушным линиям электропередачи, при работе во время грозы. Характер воздействия:

	ТОВАРИЩЕСТВО С ОГРАНИЧЕННОЙ ОТВЕТСТВЕННОСТЬЮ «КМГ ИНЖИНИРИНГ»	
P-OOS.02.2105 – 08/4(1) – 31.12.2025	РАЗДЕЛ «ОХРАНА ОКРУЖАЮЩЕЙ СРЕДЫ» К РАБОЧЕМУ ПРОЕКТУ «РЕКОНСТРУКЦИЯ ДЕЙСТВУЮЩЕЙ СЕТИ ЭЛЕКТРОСНАБЖЕНИЯ «ЗАПАДНОГО ПОЛЯ» М/Р С.НУРЖАНОВА НГДУ «ЖЫЛЫЙМУНАЙГАЗ» ЖЫЛЫЙСКОГО РАЙОНА АТЫРАУСКОЙ ОБЛАСТИ»	стр. 89

кратковременный. Вероятность возникновения данных чрезвычайных ситуаций незначительна.


Человеческий фактор. Анализ аварийности на крупных предприятиях показал, что в 39% случаев основные причины возникновения аварийных ситуаций обусловлены недостаточной обученностью операторов, их эмоциональной неустойчивостью, недостаточным уровнем оперативного мышления, дефектами оперативной памяти, проявлением растерянности в чрезвычайной ситуации, а также прямым нарушением должностных инструкций вследствие безответственности и халатного отношения к своим должностным обязанностям. В силу принятых решений по охране труда и техники безопасности, вероятность возникновения выше приведенной ситуации пренебрежимо мала.

Мероприятия по снижению экологического риска

Оценка риска аварии необходима постоянно, так как ее возникновение зависит не только от проектных параметров, но и от текущей ситуации, сочетание управленческих решений, параметров процесса, состояния оборудования и степени подготовленности персонала, внешних условий. Предупреждение аварий возможно при постоянном контроле за процессом и прогнозировании риска.

Важную роль в обеспечении безопасности рабочего персонала, местного населения и охраны окружающей природной среды во время проведения работ играет система правил, нормативов, инструкций и стандартов, соблюдение которых обязательно руководителями и всеми сотрудниками компании и подрядчиков. При проведении работ необходимо уделять внимание монтажу, проверке и техническому обслуживанию всех видов оборудования, требуемых в соответствии с правилами техники безопасности и охраны труда, обучение персонала и проведение практических занятий.

Считаем, что принятые проектные решения достаточны для уменьшения вероятности возникновения аварийных ситуаций.

	ТОВАРИЩЕСТВО С ОГРАНИЧЕННОЙ ОТВЕТСТВЕННОСТЬЮ «КМГ ИНЖИНИРИНГ»	
P-OOS.02.2105 – 08/4(1) – 31.12.2025	РАЗДЕЛ «ОХРАНА ОКРУЖАЮЩЕЙ СРЕДЫ» К РАБОЧЕМУ ПРОЕКТУ «РЕКОНСТРУКЦИЯ ДЕЙСТВУЮЩЕЙ СЕТИ ЭЛЕКТРОСНАБЖЕНИЯ «ЗАПАДНОГО ПОЛЯ» М/Р С.НУРЖАНОВА НГДУ «ЖЫЛЫЙМУНАЙГАЗ» ЖЫЛЫЙСКОГО РАЙОНА АТЫРАУСКОЙ ОБЛАСТИ»	стр. 90

13 КОМПЛЕКСНАЯ ОЦЕНКА ВОЗДЕЙСТВИЯ НА ОКРУЖАЮЩУЮ СРЕДУ ПРИ ШТАТНОМ РЕЖИМЕ И АВАРИЙНЫХ СИТУАЦИЯХ

При характеристике воздействия на окружающую среду основное внимание уделяется негативным последствиям, для оценки которых разработан ряд количественных характеристик, отражающих эти изменения. Наиболее приемлемым для решения задач оценки воздействия представляется использование трех основных показателей. Значимость антропогенных воздействий оцениваются по следующим параметрам:

- пространственный масштаб;
- временной масштаб;
- интенсивность.

Для компонентов природной среды методология определяет значимость каждого критерия, основанного на градации масштабов от 1 до 4 баллов. Каждый критерий разработан на основе практического опыта специалистов, полученном при выполнении аналогичных проектов и знании окружающей среды.

Пространственный масштаб воздействий определяется путем анализа технических решений, выполнении математического моделирования, или на основании экспертных оценок. Его градации представлены в таблице 13.1.


Таблица 13.1 – Градации пространственного масштаба воздействия

Градация	Пространственные границы воздействия* (км ² или км)		Балл
Локальное воздействие	Площадь воздействия до 1 км ²	Воздействие на удалении до 100м от линейного объекта	1
Ограниченное воздействие	Площадь воздействия до 10 км ²	Воздействие на удалении до 1км от линейного объекта	2
Местное (территориальное) воздействие	Площадь воздействия до 10 до 100км ²	Воздействие на удалении от 1до 10км от линейного объекта	3
Региональное воздействие	Площадь воздействия более 100 км ²	Воздействие на удалении более 10км от линейного объекта	4

Временной масштаб воздействий на отдельные компоненты природной среды, определяется на основании технического анализа, аналитических (модельных) или экспертных оценок, его градации представлены в таблице 13.2.

Таблица 13.2 – Градации временного масштаба воздействия

Градация	Временной масштаб воздействия*	Балл
Кратковременное воздействие	Воздействие наблюдается до 6 месяцев	1
Воздействие средней продолжительности	Воздействие отмечаются в период от 6 месяцев до 1 года	2
Продолжительное воздействие	Воздействия отмечаются в период от 1 до 3 лет	3
Многолетнее (постоянное) воздействие	Воздействия отмечаются в период от 3 лет и более	4

	ТОВАРИЩЕСТВО С ОГРАНИЧЕННОЙ ОТВЕТСТВЕННОСТЬЮ «КМГ ИНЖИНИРИНГ»	
P-OOS.02.2105 – 08/4(1) – 31.12.2025	РАЗДЕЛ «ОХРАНА ОКРУЖАЮЩЕЙ СРЕДЫ» К РАБОЧЕМУ ПРОЕКТУ «РЕКОНСТРУКЦИЯ ДЕЙСТВУЮЩЕЙ СЕТИ ЭЛЕКТРОСНАБЖЕНИЯ «ЗАПАДНОГО ПОЛЯ» М/Р С.НУРЖАНОВА НГДУ «ЖЫЛЫЙ ОЙМУНАЙ ГАЗ» ЖЫЛЫЙ ОЙСКОГО РАЙОНА АТЫРАУСКОЙ ОБЛАСТИ»	стр. 91

Величина интенсивности воздействия определяется на основе эколого-токсикологических критериев и экспертных оценок, а его градации представлены в таблице 13.3.

Таблица 13.3 – Градации интенсивности воздействия

Градация	Описание интенсивности воздействия	Балл
Незначительное воздействие	Изменения в природной среде не превышают существующие пределы природной изменчивости	1
Слабое воздействие	Изменения в природной среде превышают пределы природной изменчивости, Природная среда полностью самовосстанавливается.	2
Умеренное воздействие	Изменения в природной среде, превышающие пределы природной изменчивости, приводят к нарушению отдельных компонентов природной среды. Природная среда сохраняет способность к самовосстановлению	3
Сильное воздействие	Изменения в природной среде приводят к значительным нарушениям компонентов природной среды и/или экосистемы. Отдельные компоненты природной среды теряют способность к самовосстановлению (это утверждение не относится к атмосферному воздуху)	4

Комплексная (интегральная) оценка воздействия на отдельные компоненты природной среды проводится на основании предварительно определенных критериев воздействия (Таблица 13.1; Таблица 13.2; Таблица 13.3).

Значимость воздействия определяется исходя из величины интегральной оценки. В данной методике ОВОС приняты три категории значимости воздействия:


- незначительное;
- умеренное;
- значительное.

Категории (градации) значимости являются едиными для всех компонент природной среды и для различных воздействий. Такой подход обеспечивает сопоставимость оценок воздействия и прозрачность процесса ОВОС.

Соответствие величины интегральной оценки и категории значимости воздействия приведено в таблице 13.4.

Таблица 13.4 – Градации значимости воздействий

Категории воздействия, балл			Интегральная оценка, балл	Категория значимости	
Пространственный масштаб	Временной масштаб	Интенсивность воздействия		баллы	значимость
Локальный 1	Кратковременное 1	Незначительное 1	1	1-8	Воздействие низкой значимости
Ограниченный 2	Ср.продолжительность 2	Слабое 2	8	9-27	Воздействие

	ТОВАРИЩЕСТВО С ОГРАНИЧЕННОЙ ОТВЕТСТВЕННОСТЬЮ «КМГ ИНЖИНИРИНГ»		
P-OOS.02.2105 – 08/4(1) – 31.12.2025	РАЗДЕЛ «ОХРАНА ОКРУЖАЮЩЕЙ СРЕДЫ» К РАБОЧЕМУ ПРОЕКТУ «РЕКОНСТРУКЦИЯ ДЕЙСТВУЮЩЕЙ СЕТИ ЭЛЕКТРОСНАБЖЕНИЯ «ЗАПАДНОГО ПОЛЯ» М/Р С.НУРЖАНОВА НГДУ «ЖЫЛЫЙ ОЙМУНАЙ ГАЗ» ЖЫЛЫЙ ОЙСКОГО РАЙОНА АТЫРАУСКОЙ ОБЛАСТИ»		стр. 92

					средней значимост и
Местный 3	Продолжительное 3	Умеренное 3	27	28-64	Воздействи е высокой значимост и
Региональный 4	Многолетнее 4	Сильное 4	64	28-64	Воздействи е высокой значимост и

13.1 Предварительная оценка воздействия на подземные и поверхностные воды

Потенциальными источниками воздействия на геологическую среду и подземные воды при строительстве проектируемых объектов будут являться:

- механические нарушения поверхностного слоя транспортом и спецтехникой;
- возможные утечки топлива и масел от техники в местах скопления и заправки автотранспорта.

Воздействия на недра и связанные со строительством развития экзогенных геологических процессов не ожидается. Работы по подготовке и обустройству площадок будут связаны с воздействием, главным образом, на поверхностный слой земли, и будут распространяться по глубине: движение техники (проминание до 0.15 м), выемка грунта для установки фундаментов под навесы оборудования (до 1 м глубиной).

Воздействие на геологическую среду и подземные воды будет незначительным по интенсивности, так как не вызовет изменения в структуре недр, средней продолжительности по времени и локальным по масштабу.


Таблица 13.5 – Интегральная (комплексная) оценка воздействия на подземные воды

Фактор воздействия	Пространственный	Временной	Интенсивность	Комплексная оценка воздействия	
				Баллы	Качественная Оценка
При строительстве	Ограниченное (2)	Кратковременное (1)	Слабое (2)	2	Низкая
При эксплуатации	Ограниченное (2)	Многолетнее (4)	Умеренное (3)	24	Средняя

13.2 Факторы негативного воздействия на геологическую среду

При проведении работ могут возникнуть следующие негативные явления:

- проседание земной поверхности;
- нарушение гидродинамического режима вод;
- загрязнение и истощение подземных вод;

	ТОВАРИЩЕСТВО С ОГРАНИЧЕННОЙ ОТВЕТСТВЕННОСТЬЮ «КМГ ИНЖИНИРИНГ»	
P-OOS.02.2105 – 08/4(1) – 31.12.2025	РАЗДЕЛ «ОХРАНА ОКРУЖАЮЩЕЙ СРЕДЫ» К РАБОЧЕМУ ПРОЕКТУ «РЕКОНСТРУКЦИЯ ДЕЙСТВУЮЩЕЙ СЕТИ ЭЛЕКТРОСНАБЖЕНИЯ «ЗАПАДНОГО ПОЛЯ» М/Р С.НУРЖАНОВА НГДУ «ЖЫЛЫЙ ОЙМУНАЙ ГАЗ» ЖЫЛЫЙ ОЙСКОГО РАЙОНА АТЫРАУСКОЙ ОБЛАСТИ»	стр. 93

- снижение нефтеотдачи пласта.

Возможные негативные воздействия на геологическую среду следующие:

Таблица 13.6 – Интегральная (комплексная) оценка воздействия на геологическую среду

Фактор воздействия	Пространственный	Временной	Интенсивность	Комплексная оценка воздействия	
				Баллы	Качественная Оценка
При строительстве	Локальное (1)	Кратковременное (1)	Умеренное (3)	3	Низкая
При эксплуатации	Ограниченное (2)	Многолетнее (4)	Умеренное (3)	24	Средняя

13.3 Предварительная оценка воздействия на растительно-почвенный покров

Строительство объектов вызовет некоторые негативные изменения экологического состояния почв, снижение ресурсного потенциала земель. Строительство неизбежно будет сопровождаться механическим нарушением почв и их образованием отходов. Образующийся объем отходов не изменит антропогенную нагрузку на окружающую среду при выполнении всех предусмотренных проектом мероприятий. Воздействие на почвенно-растительный покров при строительстве оценивается как умеренное, локальное и средней продолжительности.


Величины механических нарушений почвенного покрова, с вводом объектов в эксплуатацию, резко снизятся, и будут характеризоваться небольшими по объему нарушениями почв при ведении ремонтных работ.

На территории, не подверженной механическому воздействию, будет происходить почвенный гомеостаз – возвращение почв в исходное (природное) состояние.

Величину негативного воздействия на почвенно-растительный покров при эксплуатации можно оценить, как незначительную, при этом пространственный масштаб (область воздействия) будет соответствовать локальному, а продолжительность воздействия – многолетняя.

Таблица 13.7 – Интегральная (комплексная) оценка воздействия на почвенно-растительный покров

Фактор воздействия	Пространственный	Временной	Интенсивность	Комплексная оценка Воздействия	
				баллы	качественная оценка
почвенный покров					
При строительстве	Локальное (1)	Кратковременное (1)	Умеренное (3)	3	низкая
При эксплуатации	Ограниченное (2)	Многолетнее (4)	Слабое (2)	16	средняя
растительность					
При строительстве	локальное (1)	кратковременное (1)	умеренное (3)	3	низкая

	ТОВАРИЩЕСТВО С ОГРАНИЧЕННОЙ ОТВЕТСТВЕННОСТЬЮ «КМГ ИНЖИНИРИНГ»	
P-OOS.02.2105 – 08/4(1) – 31.12.2025	РАЗДЕЛ «ОХРАНА ОКРУЖАЮЩЕЙ СРЕДЫ» К РАБОЧЕМУ ПРОЕКТУ «РЕКОНСТРУКЦИЯ ДЕЙСТВУЮЩЕЙ СЕТИ ЭЛЕКТРОСНАБЖЕНИЯ «ЗАПАДНОГО ПОЛЯ» М/Р С.НУРЖАНОВА НГДУ «ЖЫЛЫЙМУНАЙГАЗ» ЖЫЛЫЙСКОГО РАЙОНА АТЫРАУСКОЙ ОБЛАСТИ»	стр. 94

Пои эксплуатации	Ограниченное (2)	Многолетнее (4)	Слабое (2)	16	средняя
------------------	------------------	--------------------	------------	----	----------------

13.4 Факторы воздействия на животный мир

Ожидается, что строительство и эксплуатация объектов приведут к незначительному изменению в соотношении численности фоновых видов грызунов и мелких млекопитающих, так как проектируемый объект находится вблизи существующей автотрассы.

Для снижения негативного воздействия на животных и на их местообитание при проведении работ по строительству, складировании производственно-бытовых отходов необходимо учитывать наличие на территории самих животных, их гнёзд, нор и избегать их уничтожения или разрушения. Учитывая, что на территории планируемых работ, большая часть млекопитающих, пресмыкающихся и некоторых видов птиц, ведут ночной образ жизни, необходимо до минимума сократить передвижение автотранспорта в ночное время. При планировании транспортных маршрутов и передвижениях по территории следует использовать ранее проложенные дороги и избегать внедорожных передвижений автотранспорта. Важно обеспечить контроль за случайной (не планируемой) деятельностью нового населения (нелегальная охота и т. п.). На весь период работ необходимо проведение постоянных мероприятий по восстановлению нарушенных участков местности и своевременному устранению неизбежных загрязнений и промышленно-бытовых отходов со всей площади, затронутой хозяйственной деятельностью.

Таблица 13.8 – Интегральная (комплексная) оценка воздействия на животный мир

Фактор воздействия	Пространствен ный	Временной	Интенсив- ность	Комплексная оценка Воздействия	
				баллы	качественная оценка
При строительстве	локальное (1)	кратковременное (1)	умеренное (3)	3	низкая
Пои эксплуатации	Ограниченное (2)	Многолетнее (4)	Слабое (2)	16	средняя


13.5 Оценка воздействия на социально-экономическую сферу

Исследуемая территория административно находится в Атыраской области. Проводимые работы способствуют:

- Организации современной инфраструктуры;
- Поступлению налогов в местный и республиканский бюджет.

Воздействие реализации проекта на отдельные компоненты социально-экономической сферы сведены в таблицу 13.9.

Таблица 13.9 – Определение интегрированного воздействия на социально-экономическую сферу

	ТОВАРИЩЕСТВО С ОГРАНИЧЕННОЙ ОТВЕТСТВЕННОСТЬЮ «КМГ ИНЖИНИРИНГ»	
P-OOS.02.2105 – 08/4(1) – 31.12.2025	РАЗДЕЛ «ОХРАНА ОКРУЖАЮЩЕЙ СРЕДЫ» К РАБОЧЕМУ ПРОЕКТУ «РЕКОНСТРУКЦИЯ ДЕЙСТВУЮЩЕЙ СЕТИ ЭЛЕКТРОСНАБЖЕНИЯ «ЗАПАДНОГО ПОЛЯ» М/Р С.НУРЖАНОВА НГДУ «ЖЫЛЫЙ ОЙМУНАЙ ГАЗ» ЖЫЛЫЙ ОЙСКОГО РАЙОНА АТЫРАУСКОЙ ОБЛАСТИ»	стр. 95

Категории воздействия, балл			Интегральная оценка, балл	Категории значимости	
Пространственный масштаб	Временной масштаб	Интенсивность воздействия		Баллы	Значимость (положительная)
<u>Нулевой</u> 0	<u>Нулевой</u> 0	<u>Нулевая</u> 0	0		Незначительная
<u>Точечный</u> 1	<u>Кратковременный</u> 1	<u>Незначительная</u> 1	1	от +1 до +5	Низкая
<u>Локальный</u> 2	<u>Средней продолжительный</u> 2	<u>Слабая</u> 2	6	от +6 до +10	Средняя
<u>Местный</u> 3	<u>Долговременный</u> 3	<u>Умеренная</u> 3	9	от +6 до +10	Средняя
<u>Региональный</u> 4	<u>Продолжительный</u> 4	<u>Значительная</u> 4	12	от +11 до +15	Высокая
<u>Национальный</u> 5	<u>Постоянный</u> 5	<u>Сильная</u> 5	15	от +11 до +15	Высокая

По итогам определения интегрированного воздействия на социально-экономическую сферу можно сказать, что намечаемая деятельность влечет за собой дополнительную платежку на налог и открытия новых рабочих мест. Значимость – **«Высокая»**.

Таблица 13.10 – Интегральная (комплексная) оценка воздействия на социальную сферу при строительстве

Фактор воздействия	Пространственный	Временной	Интенсивность	Комплексная оценка Воздействия	
				баллы	качественная оценка
1	2	3	4	5	6
При проведении планируемых работ	<u>Региональный</u> 4	<u>Продолжительный</u> 4	<u>Значительная</u> 4	+12	Высокая

Ведение работ на этой территории способствует:


- поступлению налогов в местный и республиканский бюджет.
- созданию дополнительных рабочих мест.

13.6 Состояние здоровья населения

Воздействие на здоровье работающего персонала мало, так как предельно-допустимые концентрации загрязняющих веществ в атмосфере ниже нормативных требований к рабочей зоне. Из анализа технологических проектных решений установлено, что уровень производства высокий и созданы условия для значительного облегчения труда и оздоровления производственной среды на рабочих местах. Воздействие на другие близлежащие жилые массивы отсутствуют.

Характер воздействия. Воздействие носит локальный характер. По длительности воздействия – *временное*.

Уровень воздействия. Уровень воздействия характеризуется как *минимальный*.

	ТОВАРИЩЕСТВО С ОГРАНИЧЕННОЙ ОТВЕТСТВЕННОСТЬЮ «КМГ ИНЖИНИРИНГ»	
P-OOS.02.2105 – 08/4(1) – 31.12.2025	РАЗДЕЛ «ОХРАНА ОКРУЖАЮЩЕЙ СРЕДЫ» К РАБОЧЕМУ ПРОЕКТУ «РЕКОНСТРУКЦИЯ ДЕЙСТВУЮЩЕЙ СЕТИ ЭЛЕКТРОСНАБЖЕНИЯ «ЗАПАДНОГО ПОЛЯ» М/Р С.НУРЖАНОВА НГДУ «ЖЫЛЫЙМУНАЙГАЗ» ЖЫЛЫЙСКОГО РАЙОНА АТЫРАУСКОЙ ОБЛАСТИ»	стр. 96

Природоохранные мероприятия. Проектом предусмотрена организация системы управления безопасностью, охраной здоровья и окружающей среды (СУБОЗОС).

13.7 Охрана памятников истории и культуры

Территория данного региона в силу определенных физико-географических и исторических условий является местом сохранения значительного количества весьма интересных архитектурных и археологических памятников. Глубокое изучение этого удивительного наследия ведется и несомненно, что в настоящее время наука стоит у порога еще одной, во многом загадочной цивилизации, строителями которой были конные кочевники азиатских степей и пустынь. Роль этой цивилизации, несомненно, выходит за границы рассматриваемого региона, который, однако, имеет совершенно своеобразный облик сохранившихся памятников, особенно последних столетий.


Состояние памятников в основном неудовлетворительное, разрушения происходят из-за естественного старения материала, воздействия атмосферных осадков, влияния техногенной деятельности.

Памятники истории и культуры охраняются государством. Ответственность за их содержание возлагается на местные организации, учреждения и хозяйства, в ведении или на территории, которых они находятся.

Характер воздействия. Ввиду отдаленности района проведения работы от памятников истории и культуры непосредственное воздействие отсутствует.

Уровень воздействия. Уровень воздействия характеризуется как **минимальный**.

Природоохранные мероприятия. Не предусматриваются.

	ТОВАРИЩЕСТВО С ОГРАНИЧЕННОЙ ОТВЕТСТВЕННОСТЬЮ «КМГ ИНЖИНИРИНГ»	
P-OOS.02.2105 – 08/4(1) – 31.12.2025	РАЗДЕЛ «ОХРАНА ОКРУЖАЮЩЕЙ СРЕДЫ» К РАБОЧЕМУ ПРОЕКТУ «РЕКОНСТРУКЦИЯ ДЕЙСТВУЮЩЕЙ СЕТИ ЭЛЕКТРОСНАБЖЕНИЯ «ЗАПАДНОГО ПОЛЯ» М/Р С.НУРЖАНОВА НГДУ «ЖЫЛЫОЙМУНАЙГАЗ» ЖЫЛЫОЙСКОГО РАЙОНА АТЫРАУСКОЙ ОБЛАСТИ»	стр. 97

**14. ЗАЯВЛЕНИЕ О НАМЕЧАЕМОЙ ДЕЯТЕЛЬНОСТИ
рабочему проекту «Реконструкция действующей сети электроснабжения
«Западного поля» м/р С.Нуржанова НГДУ «Жылыоймунайгаз» Жылыойского
района Атырауской области»**

Наименование, адрес места нахождения, бизнес-идентификационный номер, данные о первом руководителе, телефон, адрес электронной почты.

АО «ЭМБАМУНАЙГАЗ»

Республика Казахстан, Атырауская область, Жылыойский район.

Головной офис, 060002, Республика Казахстан, Атырау, ул.Валиханова, д.1

Телефон: +7 7122 35 29 24, Факс: +7 7122 35 46 23

1. Общее описание видов намечаемой деятельности и их классификация согласно приложению 1 Экологического кодекса.

Вид намечаемой деятельности - Реконструкция действующей сети электроснабжения «Западного поля» м/р С.Нуржанова НГДУ «Жылыоймунайгаз» Жылыойского района Атырауской области. Намечаемая деятельность не подлежит к разделам 1 и 2 приложения 1 Экологического Кодекса РК, для которой проведение процедуры скрининга воздействий намечаемой деятельности является необязательной.

2. При внесении существенных изменений в виды деятельности описание существенных изменений: описание существенных изменений в виды деятельности и (или) деятельность объектов, в отношении которых ранее была проведена оценка воздействия на окружающую среду (подпункт 3 пункта 1 статьи 65 Кодекса):


Отсутствует

3. Сведения о предполагаемом месте осуществления намечаемой деятельности, обоснование выбора места и возможностях выбора других мест

Административная принадлежность района – территория, подчиненная маслихату Жылыойского района, Атырауской области Республики Казахстан.

Исследуемая объект расположен в 150 километрах от г.Кульсары на юг и от в 40 километрах от завода ТОО «Тенгизшевройл на юго-запад.

Климат Атырауской области формируется под влиянием арктических, иранских и туранских воздушных масс. В холодный период года здесь господствуют массы воздуха, поступающие из западного отрога сибирского антициклона, в теплый период они сменяются перегретыми тропическими массами из пустынь Средней Азии и Ирана. Под влиянием циркуляции этих воздушных масс формируется континентальный и крайне засушливый тип климата. Для региона характерным является изобилие тепла и преобладание ясной сухой погоды. Средняя годовая продолжительность солнечного сияния очень высока и

	ТОВАРИЩЕСТВО С ОГРАНИЧЕННОЙ ОТВЕТСТВЕННОСТЬЮ «КМГ ИНЖИНИРИНГ»	
P-OOS.02.2105 – 08/4(1) – 31.12.2025	РАЗДЕЛ «ОХРАНА ОКРУЖАЮЩЕЙ СРЕДЫ» К РАБОЧЕМУ ПРОЕКТУ «РЕКОНСТРУКЦИЯ ДЕЙСТВУЮЩЕЙ СЕТИ ЭЛЕКТРОСНАБЖЕНИЯ «ЗАПАДНОГО ПОЛЯ» М/Р С.НУРЖАНОВА НГДУ «ЖЫЛЫЙМУНАЙГАЗ» ЖЫЛЫЙСКОГО РАЙОНА АТЫРАУСКОЙ ОБЛАСТИ»	стр. 98

составляет 2590 часов (г. Атырау), число дней без солнца в среднем составляет 54 дня.

Влияние Каспийского моря на климат прилегающей территории сказывается только в пределах полосы побережья. Среднее годовое количество осадков не превышает 200 мм (г. Атырау - 189 мм), причем по всей территории дождевые осадки преобладают над снежными. Максимум осадков приходится на теплый период с апреля по октябрь.

Средняя годовая температура изменяется по региону от 8°C до 12°C. Зима умеренно холодная. Средняя температура января - самого холодного месяца составляет от - 12,7°C (по области). Однако, в некоторые наиболее холодные зимы морозы достигают -38°C. Устойчивый снежный покров образуется в третьей декаде декабря, средняя высота снежного покрова достигает 5-8 см, максимально 20-23 см (г. Атырау). Число дней со снежным покровом составляет около 70 дней.


Лето на большей части территории, жаркое и продолжительное. Повсеместно средняя температура июля (самого жаркого месяца) не ниже +25 - +26°C. В отдельные годы температура воздуха повышается до +42 - +47°C. Годовая амплитуда температуры воздуха колеблется от 33°C до 36,0°C. Длительность периода со средней суточной температурой воздуха выше 0°C, составляет 180-210 дней. Возникновение высоких температур объясняется обильным притоком солнечной радиации и малыми затратами тепла на испарение. Наибольшее число дней с высокими температурами приходится на июль и август, когда температура воздуха практически все дни превышает значение в +30°C.

Для Атырауской области характерны сильные ветры и пыльные бури. На большей ее части средняя годовая скорость ветра изменяется в пределах 4-6 м/с, увеличиваясь у побережий до 5-7 м/с. В течение холодного периода (сентябрь-апрель) преобладают восточные и юго-восточные ветры, в летний период - северные и северо-западные. Число дней с ветром 15 м/с, составляет до 42 дней.

С другой стороны, климатические особенности региона способствуют самоочищению атмосферного воздуха. Так, средняя многолетняя повторяемость штилей и слабых ветров до 1 м/с, составляет лишь 10 - 15 %, то есть создаются благоприятные условия для интенсивного проветривания, снижающие накопление загрязняющих веществ. Приземные инверсии температуры воздуха, которые затрудняют воздухообмен в приземном слое, в теплый период года очень редки, а в зимний период они в основном наблюдаются в ночное время (повторяемость их 40-70%), когда интенсивность загрязнения воздушного бассейна минимальна. Метели - редкое явление в регионе. Например, среднее число дней в году с метелью составляет от 4 до 8 дней, наблюдаются они в январе - феврале.

Намечаемая деятельность находится в черте горного отвода.

4. Общие предполагаемые технические характеристики намечаемой деятельности, включая мощность (производительность) объекта, его предполагаемые размеры, характеристику продукции.

	ТОВАРИЩЕСТВО С ОГРАНИЧЕННОЙ ОТВЕТСТВЕННОСТЬЮ «КМГ ИНЖИНИРИНГ»	
P-OOS.02.2105 – 08/4(1) – 31.12.2025	РАЗДЕЛ «ОХРАНА ОКРУЖАЮЩЕЙ СРЕДЫ» К РАБОЧЕМУ ПРОЕКТУ «РЕКОНСТРУКЦИЯ ДЕЙСТВУЮЩЕЙ СЕТИ ЭЛЕКТРОСНАБЖЕНИЯ «ЗАПАДНОГО ПОЛЯ» М/Р С.НУРЖАНОВА НГДУ «ЖЫЛЫЙМУНАЙГАЗ» ЖЫЛЫЙСКОГО РАЙОНА АТЫРАУСКОЙ ОБЛАСТИ»	стр. 99

Основными загрязняющими атмосферу веществами на период строительства будут вещества, выделяемые при покрасочных и сварочных работах, а также пыль при разгрузке/транспортировке пылящих материалов.

Источники выделения выбросов в период строительно-монтажных работ:

Неорганизованные источники:

- Источник 6001 – Покрасочный пост;
- Источник 6002 – Сварочный пост;
- Источник 6003 – Разгрузка пылящих материалов;
- Источник 6004 – Транспортировка пылящих материалов.

Общее количество источников выбросов загрязняющих веществ в период строительно-монтажных работ составляет неорганизованных - 4 ед.

5. Краткое описание предполагаемых технических и технологических решений для намечаемой деятельности


Согласно техническим условиям, в целях освобождения ячеек N10 и N15 КРУН-6кВ N2 проектом предусматривается переустройство ВЛ-6кВ ФN10Ш и ФN15Ш:

- Строительство ВЛ3-6кВ от опоры №9 ВЛ-6кВ Ф№8Ш до опоры №9 Ф№15Ш ВЛ-6кВ от КРУН-6кВ №2 L-548м.
- Переустройство ВЛ-6кВ Ф№10Ш от КРУН-6кВ №2 с установкой опор с уклоиной между опорами №7 и №8 ВЛ-6кВ с подключением к проектируемой ВЛ-6кВ Ф№8Ш от КРУН-6кВ № 2

В целях разгрузки ФN7Ш и ФN12Ш КРУН-6кВ N2 проектом предусматривается:

- (закольцовка Ф№12Ш с Ф№15Ш) строительство первой ВЛ3-6кВ Ф№15Ш от КРУН-6кВ от проектируемой опоры №1 до опоры №57 ВЛ-6кВ Ф№12Ш от КРУН-6кВ №2 L-1896м.;
- Переустройство опоры №57 Ф№12Ш с заменой арматуры перехода провода СИП-3 на АС;
- (закольцовка Ф№7Ш с Ф№10Ш) строительство второй ВЛ3-6кВ Ф№10Ш от КРУН-6кВ от проектируемой опоры №1 до опоры №56 ВЛ-6кВ Ф№7Ш от КРУН-6кВ №2 L-1877м.;
- Переустройство опоры №56 Ф№7Ш с заменой арматуры перехода провода СИП-3 на АС;
- Переподключение отпайки ВЛ-6кВ КТПН №366, КТПН№660 и КТПН№357 к проектируемой ВЛ3-6кВ Ф№10Ш;
- Переподключение отпайки ВЛ-6кВ КТПН№37 и КТПН№314 к проектируемой ВЛ3-6кВ Ф№15Ш;

Для закольцовки двух проектируемых ВЛ3-6кВ ФN10Ш и ФN15Ш с существующими ВЛ-6кВ ФN7Ш и ФN12Ш от КРУН-6кВ N2, проектом предусматривается:

	ТОВАРИЩЕСТВО С ОГРАНИЧЕННОЙ ОТВЕТСТВЕННОСТЬЮ «КМГ ИНЖИНИРИНГ»	
P-OOS.02.2105 – 08/4(1) – 31.12.2025	РАЗДЕЛ «ОХРАНА ОКРУЖАЮЩЕЙ СРЕДЫ» К РАБОЧЕМУ ПРОЕКТУ «РЕКОНСТРУКЦИЯ ДЕЙСТВУЮЩЕЙ СЕТИ ЭЛЕКТРОСНАБЖЕНИЯ «ЗАПАДНОГО ПОЛЯ» М/Р С.НУРЖАНОВА НГДУ «ЖЫЛЫЙОЙМУНАЙГАЗ» ЖЫЛЫЙОЙСКОГО РАЙОНА АТЫРАУСКОЙ ОБЛАСТИ»	стр. 100

- установка анкерной опоры с РЛК-10 между опорами №24 и №25 ВЛ-6кВ Ф№7Ш.;
- установка анкерной опоры между опорами №24 и проектируемой анкерной опоры с РЛК-10 Ф№7Ш.;
- установка анкерной опоры с РЛК-10 между опорами №60 и №61 ВЛ-6кВ Ф№12Ш.;
- установка анкерной опоры между опорами №60 и проектируемой анкерной опоры с РЛК-10 Ф№12Ш.;

Демонтажу подлежат:

1. Демонтаж от опоры №1 до опоры №9 ВЛ-6кВ Ф№15Ш от КРУН-6кВ L-560м.;
2. Демонтаж от опоры №1 до опоры №8 ВЛ-6кВ Ф№10Ш от КРУН-6кВ L-440м.;
3. Демонтаж кабеля 6кВ Ф№15Ш от КРУН-6кВ №2 до опоры №1
4. Демонтаж опоры №1 до опоры №9 ВЛ-6кВ Ф№12Ш L-403м.;
5. Демонтаж опоры №15 до опоры №17 ВЛ-6кВ Ф№12Ш L-110м.;
6. Демонтаж опоры №19 Ф№12Ш Скважина 314

Проектируемая ВЛЗ-6кВ выполняется на основании СП РК 4.04-117-2022 - "Проектирование воздушных линий электропередачи напряжением 6-20 кВ с защищенными проводами (ВЛЗ) Одноцепные и двухцепные железобетонные опоры.", подвеска на опорах выполнена проводом СИП-3 сечением 1х50м. Средний пролет 55м. Общая протяженность ЛЭП-6кВ от точки подключения до проектируемых объектов составляет для Ф10-1,877км, для Ф15-1,896км, для Ф8-0,548км.


В связи с высокой степенью коррозионной агрессии грунтов и грунтовых вод, ж/б стойки должны быть изготовлены из сульфат стойкого портландцемента. Кроме того, все металлические и ж/б части опор, находящиеся в грунте, должны быть покрыты битумной гидроизоляцией за 2 раза (у стоек гидроизоляция производится до высоты не менее 0,5м над поверхностью земли). Все металлические части опор окрашиваются масляной краской. Присоединение металлических конструкций, устанавливаемых на опоре к контуру заземления опоры выполнить при помощи сварки

6. Предположительные сроки начала реализации намечаемой деятельности и ее завершения

Строительство согласно Рабочему проекту будет осуществляться в течение 3 месяцев. Начало строительства – 2 квартал 2027 год.

7. Описание видов ресурсов, необходимых для осуществления деятельности, в том числе водных ресурсов, земельных ресурсов, почвы, полезных ископаемых, растительности, сырья, энергии, с указанием их предполагаемых количественных и качественных характеристик:

4) земельных участков, их площадей, целевого назначения, предполагаемых сроков использования земельных участков, их площадей, целевого назначения, предполагаемых сроков использования.

	ТОВАРИЩЕСТВО С ОГРАНИЧЕННОЙ ОТВЕТСТВЕННОСТЬЮ «КМГ ИНЖИНИРИНГ»	
P-OOS.02.2105 – 08/4(1) – 31.12.2025	РАЗДЕЛ «ОХРАНА ОКРУЖАЮЩЕЙ СРЕДЫ» К РАБОЧЕМУ ПРОЕКТУ «РЕКОНСТРУКЦИЯ ДЕЙСТВУЮЩЕЙ СЕТИ ЭЛЕКТРОСНАБЖЕНИЯ «ЗАПАДНОГО ПОЛЯ» М/Р С.НУРЖАНОВА НГДУ «ЖЫЛЫОЙМУНАЙГАЗ» ЖЫЛЫОЙСКОГО РАЙОНА АТЫРАУСКОЙ ОБЛАСТИ»	стр. 101

Месторождение С.Нуржанов находится в Жылыойском районе Атырауской области. Дополнительного отвода земель не требуется.

2) *водных ресурсов с указанием предполагаемого источника водоснабжения (системы централизованного водоснабжения, водные объекты, используемые для нецентрализованного водоснабжения, привозная вода), сведений о наличии водоохраных зон и полос, при их отсутствии – вывод о необходимости их установления в соответствии с законодательством Республики Казахстан, а при наличии – об установленных для них запретах и ограничениях, касающихся намечаемой деятельности.*

Проектируемые объекты находятся на территории действующего месторождения. В рабочем городке предусматривается водоснабжение и водоотведение, удовлетворяющей требованиям Приказа Министра национальной экономики РК №26 от 20.02.2023 г. «Санитарно-эпидемиологические требования к водоисточникам, местам водозабора для хозяйственно-питьевых целей, хозяйственно-питьевому водоснабжению и местам культурно-бытового водопользования и безопасности водных объектов».

На месторождении С.Нуржанов вода для питьевых нужд поставляется в пластиковых бутылках объемом 18,9 литров, вода для бытовых и технических нужд – автоцистернами из близлежащего источника. Расчет норм водопотребления и водоотведения производится согласно, СНиП 4.01.02-2009 на 4 человека. Норма расхода воды на хозяйственно-питьевые нужды для одного человека составляет – 150,0 л/сут.


Потребитель	Продолжительность суток	Количество чел	Норма потребления, м³	Водопотребление		Водоотведение	
				м³/сут.	м³/цикл	м³/сут.	м³/цикл
Хоз-питьевые нужды	92	4	0,15	0,6	55,2	0,6	55,2
Итого:					55,2		55,2

Накопленные сточные воды отводятся в специальные металлические емкости объемом 50 м³, и по мере накопления будут вывозиться согласно договору со специализированной организацией, специализированная организация будет выбрана перед началом планируемых работ посредством тендера.

3) *участков недр с указанием вида и сроков права недропользования, их географические координаты (если они известны);*

Все запланированные работы в части недропользования будут проводиться в рамках действующего контракта на недропользование.

4) *растительных ресурсов с указанием их видов, объемов, источников приобретения (в том числе мест их заготовки, если планируется их сбор в окружающей среде) и сроков использования, а также сведений о наличии или*

	ТОВАРИЩЕСТВО С ОГРАНИЧЕННОЙ ОТВЕТСТВЕННОСТЬЮ «КМГ ИНЖИНИРИНГ»		
P-OOS.02.2105 – 08/4(1) – 31.12.2025	РАЗДЕЛ «ОХРАНА ОКРУЖАЮЩЕЙ СРЕДЫ» К РАБОЧЕМУ ПРОЕКТУ «РЕКОНСТРУКЦИЯ ДЕЙСТВУЮЩЕЙ СЕТИ ЭЛЕКТРОСНАБЖЕНИЯ «ЗАПАДНОГО ПОЛЯ» М/Р С.НУРЖАНОВА НГДУ «ЖЫЛЫЙОЙМУНАЙГАЗ» ЖЫЛЫЙОЙСКОГО РАЙОНА АТЫРАУСКОЙ ОБЛАСТИ»		стр. 102

отсутствии зеленых насаждений в предполагаемом месте осуществления намечаемой деятельности, необходимости их вырубki или переноса, количестве зеленых насаждений, подлежащих вырубке или переносу, а также запланированных к посадке в порядке компенсации;

На территории предполагаемого строительства зеленые насаждения отсутствуют.

5) видов объектов животного мира, их частей, дериватов, полезных свойств и продуктов жизнедеятельности животных с указанием: объемов пользования животным миром; предполагаемого места пользования животным миром и вида пользования;

иных источников приобретения объектов животного мира, их частей, дериватов и продуктов жизнедеятельности животных; операций, для которых планируется использование объектов животного мира;

Использование объектов животного мира, их частей, дериватов, полезных свойств и продуктов жизнедеятельности животных проектом не предполагается.

6) иных ресурсов, необходимых для осуществления намечаемой деятельности (материалов, сырья, изделий, электрической и тепловой энергии) с указанием источника приобретения, объемов и сроков использования;

Электроснабжение - от существующих ЛЭП.


7) риски истощения используемых природных ресурсов, обусловленные их дефицитностью, уникальностью и(или) невозобновляемостью.

Риски отсутствуют.

8. Описание ожидаемых выбросов загрязняющих веществ в атмосферу: наименования загрязняющих веществ, их классы опасности, предполагаемые объемы выбросов, сведения о веществах, входящих в перечень загрязнителей, данные по которым подлежат внесению в регистр выбросов и переноса загрязнителей в соответствии с правилами ведения регистра выбросов и переноса загрязнителей, утвержденными уполномоченным органом (далее – правила ведения регистра выбросов и переноса загрязнителей).

Общий объем выбросов загрязняющих веществ в атмосферный воздух в период строительно-монтажных работ на 2027 год составит: **1,792402956 г/сек, 0,03222436 т/г.**

Код ЗВ	Наименование загрязняющего вещества	Класс опасности ЗВ	Выброс вещества с учетом очистки, г/с	Выброс вещества с учетом очистки, т/год, (М)	Значение М/ЭНК
1	2	7	8	9	10
0123	Железо (II, III) оксиды (в пересчете на железо) (диЖелезо триоксид, Железа оксид) (274)	3	0,00505	0,0002874	0,007185

	ТОВАРИЩЕСТВО С ОГРАНИЧЕННОЙ ОТВЕТСТВЕННОСТЬЮ «КМГ ИНЖИНИРИНГ»		
P-OOS.02.2105 – 08/4(1) – 31.12.2025	РАЗДЕЛ «ОХРАНА ОКРУЖАЮЩЕЙ СРЕДЫ» К РАБОЧЕМУ ПРОЕКТУ «РЕКОНСТРУКЦИЯ ДЕЙСТВУЮЩЕЙ СЕТИ ЭЛЕКТРОСНАБЖЕНИЯ «ЗАПАДНОГО ПОЛЯ» М/Р С.НУРЖАНОВА НГДУ «ЖЫЛЫОЙМУНАЙГАЗ» ЖЫЛЫОЙСКОГО РАЙОНА АТЫРАУСКОЙ ОБЛАСТИ»		стр. 103


0143	Марганец и его соединения (в пересчете на марганца (IV) оксид) (327)	2	0,0004344	0,00002474	0,02474
0301	Азота (IV) диоксид (Азота диоксид) (4)	2	0,00567	0,00007407	0,00185175
0304	Азот (II) оксид (Азота оксид) (6)	3	0,00092	0,00001203	0,0002005
0337	Углерод оксид (Окись углерода, Угарный газ) (584)	4	0,00628	0,0003576	0,0001192
0342	Фтористые газообразные соединения /в пересчете на фтор/ (617)	2	0,000354	0,00002017	0,004034
0344	Фториды неорганические плохо растворимые - (алюминия фторид, кальция фторид, натрия гексафторалюминат) (Фториды неорганические плохо растворимые /в пересчете на фтор/) (615)	2	0,001558	0,0000887	0,00295667
0616	Диметилбензол (смесь о-, м-, п-изомеров) (203)	3	0,2986666667	0,0189297024	0,09464851
2752	Уайт-спирит (1294*)		0,5555555556	0,0074111376	0,00741114
2902	Взвешенные частицы (116)	3	0,0733333333	0,004861128	0,03240752
2908	Пыль неорганическая, содержащая двуокись кремния в %: 70-20 (шамот, цемент, пыль цементного производства - глина, глинистый сланец, доменный шлак, песок, клинкер, зола, кремнезем, зола углей казахстанских месторождений) (494)	3	0,000661	0,00003764	0,0003764
2909	Пыль неорганическая, содержащая двуокись кремния в %: менее 20 (доломит, пыль цементного производства - известняк, мел, огарки, сырьевая смесь, пыль вращающихся печей, боксит) (495*)	3	0,84392	0,00012004	0,00080027
В С Е Г О :			1,792402956	0,03222436	0,17673096

9. Описание сбросов загрязняющих веществ: наименования загрязняющих веществ, их классы опасности, предполагаемые объемы сбросов, сведения о веществах, входящих в перечень загрязнителей, данные по которым подлежат внесению в регистр выбросов и переноса загрязнителей в соответствии с правилами ведения регистра выбросов и переноса загрязнителей.

Сбросы загрязняющих веществ отсутствуют.

10. Описание отходов, управление которыми относится к намечаемой деятельности:

При реализации проекта количество отходов при строительстве производства в 2027г составляет – **0,53887 т/год**, из них: Опасные отходы: Тара из-

	ТОВАРИЩЕСТВО С ОГРАНИЧЕННОЙ ОТВЕТСТВЕННОСТЬЮ «КМГ ИНЖИНИРИНГ»	
P-OOS.02.2105 – 08/4(1) – 31.12.2025	РАЗДЕЛ «ОХРАНА ОКРУЖАЮЩЕЙ СРЕДЫ» К РАБОЧЕМУ ПРОЕКТУ «РЕКОНСТРУКЦИЯ ДЕЙСТВУЮЩЕЙ СЕТИ ЭЛЕКТРОСНАБЖЕНИЯ «ЗАПАДНОГО ПОЛЯ» М/Р С.НУРЖАНОВА НГДУ «ЖЫЛЫЙ ОЙМУНАЙ ГАЗ» ЖЫЛЫЙ ОЙСКОГО РАЙОНА АТЫРАУСКОЙ ОБЛАСТИ»	стр. 104

под лакокрасочных материалов – 0,00426 т/год; Промасленная ветошь – 0,002803 т/год; Не опасные отходы: Коммунальные (твёрдо-бытовые) отходы – 0,076 т/год; Пищевые отходы – 0,2208 т/год; Металлолом – 0,235 т/год; Огарки сварочных электродов – 0,000002 т/год.

Наименование отходов	Объем накопленных отходов на существующее положение, т/год	Лимит накопления, тонн/год
Всего:	-	0,53887
<i>в т.ч. отходов производства</i>	-	0,24207
<i>отходов потребления</i>	-	0,2968
Опасные отходы		
Тара из-под лакокрасочных материалов	-	0,00426
Промасленная ветошь	-	0,002803
Не опасные отходы		
Коммунальные отходы	-	0,076
Металлолом	-	0,235
Огарки сварочных электродов	-	0,000002
Пищевые отходы	-	0,2208


Все виды отходы будут вывозиться специализированной организацией согласно договору, специализированная организация будет выбрана перед началом планируемых работ посредством тендера.

11. Перечень разрешений, наличие которых предположительно потребуется для осуществления намечаемой деятельности, и государственных органов, в чью компетенцию входит выдача таких разрешений.

Экологическое разрешение на воздействие (выдаётся уполномоченным органом в области охраны окружающей среды и его территориальными подразделениями).

12. Краткое описание текущего состояния компонентов окружающей среды на территории и (или) в акватории, на которых предполагается осуществление намечаемой деятельности, в сравнении с экологическими нормативами или целевыми показателями качества окружающей среды, а при их отсутствии – с гигиеническими нормативами; результаты фоновых исследований, если таковые имеются у инициатора; вывод о необходимости или отсутствии необходимости проведения полевых исследований (при отсутствии или недостаточности результатов фоновых исследований, наличии в предполагаемом месте осуществления намечаемой деятельности объектов, воздействие которых на окружающую среду не изучено или изучено недостаточно, включая объекты исторических загрязнений, бывшие военные полигоны и другие объекты).

АО «Эмбаунайгаз» ведет внутренний учет, формирует и представляет периодические отчеты по результатам производственного экологического

	ТОВАРИЩЕСТВО С ОГРАНИЧЕННОЙ ОТВЕТСТВЕННОСТЬЮ «КМГ ИНЖИНИРИНГ»		
P-OOS.02.2105 – 08/4(1) – 31.12.2025	РАЗДЕЛ «ОХРАНА ОКРУЖАЮЩЕЙ СРЕДЫ» К РАБОЧЕМУ ПРОЕКТУ «РЕКОНСТРУКЦИЯ ДЕЙСТВУЮЩЕЙ СЕТИ ЭЛЕКТРОСНАБЖЕНИЯ «ЗАПАДНОГО ПОЛЯ» М/Р С.НУРЖАНОВА НГДУ «ЖЫЛЫЙОЙМУНАЙГАЗ» ЖЫЛЫЙОЙСКОГО РАЙОНА АТЫРАУСКОЙ ОБЛАСТИ»		стр. 105

контроля в соответствии с требованиями, устанавливаемыми уполномоченным органом в области охраны окружающей среды.

Мониторинговые наблюдения за состоянием атмосферного воздуха на границе санитарно-защитной зоны, согласно утвержденной Программе производственного экологического контроля для АО «Эмбаунагаз». По результатам проведенного мониторинга атмосферного воздуха за 2024-2025 года концентрации загрязняющих веществ в приземном слое атмосферного воздуха месторождения С.Нуржанов на границе СЗЗ находились ниже уровня ПДК.


По результатам анализов сточных вод, проведенных в 2024-2025 годах установлено, что по всем контролируемым ингредиентам не зафиксировано превышений установленных нормативов ПДС.

Наблюдения за динамикой изменения свойств почв осуществляют на стационарных экологических площадках (далее СЭП), на которых проводятся многолетние периодические наблюдения за комплексом показателей свойств почв. Эти наблюдения позволяют выявить тенденции и динамику изменений, структуры и состава почвенного покрова под влиянием действия природных и антропогенных факторов. СЭП представляет собой условно выбранную площадку (ключевой участок), расположенную в типичном месте характеризуемого участка территории.

Вывод: На территории проектируемого строительства ведется многолетний экологический мониторинг окружающей среды. По результатам многолетнего мониторинга превышения гигиенических нормативов по всем компонентам окружающей среды не выявлено. Необходимость в проведении дополнительных полевых исследований отсутствует.

13. Характеристика возможных форм негативного и положительного воздействий на окружающую среду в результате осуществления намечаемой деятельности, их характер и ожидаемые масштабы с учетом их вероятности, продолжительности, частоты и обратимости.

Показатели воздействия			Интегральная оценка воздействия
Пространственный масштаб	Временной масштаб	Интенсивность воздействия	Балл значимости
Атмосферный воздух			
Локальный 1 балл	Кратковременный 1 балл	Слабая 2 балла	2 балла Низкой значимости
Поверхностные воды			
Подземные воды			
Локальный 1 балл	Кратковременный 1 балл	Слабая 2 балла	2 балла Низкой значимости
Почвы			
Локальный 1 балл	Кратковременный 1 балл	Умеренная 3 балла	3 балла Низкой значимости
Растительность			
Локальный 1 балл	Кратковременный 1 балл	Умеренная 3 балла	3 балла Низкой значимости

	ТОВАРИЩЕСТВО С ОГРАНИЧЕННОЙ ОТВЕТСТВЕННОСТЬЮ «КМГ ИНЖИНИРИНГ»	
P-OOS.02.2105 – 08/4(1) – 31.12.2025	РАЗДЕЛ «ОХРАНА ОКРУЖАЮЩЕЙ СРЕДЫ» К РАБОЧЕМУ ПРОЕКТУ «РЕКОНСТРУКЦИЯ ДЕЙСТВУЮЩЕЙ СЕТИ ЭЛЕКТРОСНАБЖЕНИЯ «ЗАПАДНОГО ПОЛЯ» М/Р С.НУРЖАНОВА НГДУ «ЖЫЛЫЙМУНАЙГАЗ» ЖЫЛЫЙСКОГО РАЙОНА АТЫРАУСКОЙ ОБЛАСТИ»	стр. 106

Животный мир			
Локальный 1 балл	Кратковременный 1 балл	Слабая 2 балла	2 балла Низкой значимости

При интегральной оценке воздействия «низкая» последствия воздействия испытываются, но величина воздействия находится в пределах от допустимых стандартов до порогового значения, ниже которого воздействие является низким.


14. Характеристика возможных форм трансграничных воздействий на окружающую среду, их характер и ожидаемые масштабы с учетом их вероятности, продолжительности, частоты и обратимости.

Трансграничное воздействие на окружающую среду не ожидается.


15. Предлагаемые меры по предупреждению, исключению и снижению возможных форм неблагоприятного воздействия на окружающую среду, а также по устранению его последствий.

Предлагаемые меры по предупреждению, исключению и снижению возможных форм неблагоприятного воздействия на окружающую среду, а также по устранению его последствий. С целью охраны окружающей природной среды и обеспечения нормальных условий работы обслуживающего персонала необходимо принять меры по уменьшению выбросов загрязняющих веществ. В период работы, учитывая, что основными источниками загрязнения атмосферы являются строительная техника и автотранспорт, большинство мер по снижению загрязнения атмосферного воздуха будут связаны с Приложения (документы, подтверждающие сведения, указанные в заявлении): их эксплуатацией. Основными мерами по снижению выбросов ЗВ будут следующие: - своевременное и качественное обслуживание техники; - использование техники и автотранспорта с выбросами ЗВ, соответствующие стандартам; - организация движения транспорта; - сокращение до минимума работы двигателей транспортных средств на холостом ходу; - для снижения пыления ограничение по скорости движения транспорта; - использование качественного дизельного топлива для заправки техники и автотранспорта. В период эксплуатации основными мероприятиями, направленными на снижение ВЗВ, а также на предупреждение и обеспечение безопасных условий труда являются: - обеспечение полной герметизации технологического оборудования; - выбор оборудования с учетом его надежности и экономичности; - строгое соблюдение всех технологических параметров; - своевременное проведение планово-предупредительного Приложения (документы, подтверждающие сведения, указанные в заявлении): ремонта и профилактики технологического оборудования.

16. Описание возможных альтернатив достижения целей указанной намечаемой деятельности и вариантов ее осуществления (включая использование альтернативных технических и технологических решений и мест расположения объекта).


	ТОВАРИЩЕСТВО С ОГРАНИЧЕННОЙ ОТВЕТСТВЕННОСТЬЮ «КМГ ИНЖИНИРИНГ»	
P-OOS.02.2105 – 08/4(1) – 31.12.2025	РАЗДЕЛ «ОХРАНА ОКРУЖАЮЩЕЙ СРЕДЫ» К РАБОЧЕМУ ПРОЕКТУ «РЕКОНСТРУКЦИЯ ДЕЙСТВУЮЩЕЙ СЕТИ ЭЛЕКТРОСНАБЖЕНИЯ «ЗАПАДНОГО ПОЛЯ» М/Р С.НУРЖАНОВА НГДУ «ЖЫЛЫЙМУНАЙГАЗ» ЖЫЛЫЙСКОГО РАЙОНА АТЫРАУСКОЙ ОБЛАСТИ»	стр. 107

Альтернативные варианты достижения целей указанной намечаемой деятельности и вариантов ее осуществления не рассматриваются в данном проекте.


	ТОВАРИЩЕСТВО С ОГРАНИЧЕННОЙ ОТВЕТСТВЕННОСТЬЮ «КМГ ИНЖИНИРИНГ»	
P-OOS.02.2105 – 08/4(1) – 31.12.2025	РАЗДЕЛ «ОХРАНА ОКРУЖАЮЩЕЙ СРЕДЫ» К РАБОЧЕМУ ПРОЕКТУ «РЕКОНСТРУКЦИЯ ДЕЙСТВУЮЩЕЙ СЕТИ ЭЛЕКТРОСНАБЖЕНИЯ «ЗАПАДНОГО ПОЛЯ» М/Р С.НУРЖАНОВА НГДУ «ЖЫЛЫОЙМУНАЙГАЗ» ЖЫЛЫОЙСКОГО РАЙОНА АТЫРАУСКОЙ ОБЛАСТИ»	стр. 108

СПИСОК ЛИТЕРАТУРНЫХ ИСТОЧНИКОВ

1. Экологический кодекс РК» от 02 января 2021года №400-VI.
2. Инструкции по проведению оценки воздействия намечаемой хозяйственной и иной деятельности на окружающую среду при разработке предплановой, плановой, предпроектной и проектной документации» от 28.06.2007 №204.
3. СНИП РК А.2.2-1-2007 «Инструкция о порядке разработки, согласования, утверждения и составе проектно-сметной документации на строительство предприятий, зданий и сооружений», Астана, 2007.
4. ГОСТ 17.2.3.01-86 «Атмосфера. Правила контроля качества воздуха населенных пунктов».
5. ГОСТ 172302-78 «Охрана природы. Атмосфера. Правила установления допустимых выбросов вредных веществ промышленными предприятиями».
6. ГОСТ 17.5.304-83 «Охрана природы. Земли. Общие требования к рекультивации земель».
7. ГОСТ 17.4.3.02-85 «Охрана природы. Почвы. Требования к охране плодородного слоя почвы при производстве земляных работ».
8. Методика расчетов выбросов загрязняющих веществ в атмосферу от предприятий по производству строительных материалов (приложение №11к приказу министра ООС РК от 18.04.2008 года № 100-п).
9. Методика расчета выбросов загрязняющих веществ в атмосферу при сварочных работах (по величинам удельных выбросов). РНД 211.2.02.03-2004. Астана, 2005 г.
10. Методика расчета выбросов загрязняющих веществ в атмосферу при нанесении лакокрасочных материалов (по величинам удельных выбросов). РНД 211.2.02.05-2004. Астана, 2005.
11. Методика расчета выбросов загрязняющих веществ от автотранспортных предприятий (приложение № 3 к приказу министра ООС РК от 18.04.2008 №100-п).
12. Методика расчета выбросов загрязняющих веществ в атмосферу при механической обработке металлов (по величинам удельных выбросов). РНД 211.2.02.06-2004. Астана, 2005.
13. Приложение №16 к приказу Министра охраны окружающей среды Республики Казахстан от 18.04 2008 г. № 100-п. Методика разработки проектов нормативов предельного размещения отходов производства и потребления.
14. Методика расчета нормативов выбросов вредных веществ от стационарных ди-зельных установок (приложение № 14 к приказу министра ООС РК от 18.04.2008 №100-п).
15. "Сборник методик по расчету выбросов вредных в атмосферу различными производствами". Алматы, КазЭКОЭКСП, 1996 г.

	ТОВАРИЩЕСТВО С ОГРАНИЧЕННОЙ ОТВЕТСТВЕННОСТЬЮ «КМГ ИНЖИНИРИНГ»	
P-OOS.02.2105 – 08/4(1) – 31.12.2025	РАЗДЕЛ «ОХРАНА ОКРУЖАЮЩЕЙ СРЕДЫ» К РАБОЧЕМУ ПРОЕКТУ «РЕКОНСТРУКЦИЯ ДЕЙСТВУЮЩЕЙ СЕТИ ЭЛЕКТРОСНАБЖЕНИЯ «ЗАПАДНОГО ПОЛЯ» М/Р С.НУРЖАНОВА НГДУ «ЖЫЛЫЙМУНАЙГАЗ» ЖЫЛЫЙСКОГО РАЙОНА АТЫРАУСКОЙ ОБЛАСТИ»	стр. 109

ПРИЛОЖЕНИЯ

	ТОВАРИЩЕСТВО С ОГРАНИЧЕННОЙ ОТВЕТСТВЕННОСТЬЮ «КМГ ИНЖИНИРИНГ»	
P-OOS.02.2105 – 08/4(1) – 31.12.2025	РАЗДЕЛ «ОХРАНА ОКРУЖАЮЩЕЙ СРЕДЫ» К РАБОЧЕМУ ПРОЕКТУ «РЕКОНСТРУКЦИЯ ДЕЙСТВУЮЩЕЙ СЕТИ ЭЛЕКТРОСНАБЖЕНИЯ «ЗАПАДНОГО ПОЛЯ» М/Р С.НУРЖАНОВА НГДУ «ЖЫЛЫЙМУНАЙГАЗ» ЖЫЛЫЙСКОГО РАЙОНА АТЫРАУСКОЙ ОБЛАСТИ»	стр. 110

Приложение 1 Расчеты выбросов вредных веществ в атмосферу Расчеты выбросов в атмосферу в период строительно-монтажных работ

Источник загрязнения: 6001

Источник выделения: 6001 01, Покрасочный пост

Список литературы:

Методика расчета выбросов загрязняющих веществ в атмосферу при нанесении лакокрасочных материалов (по величинам удельных выбросов). РНД 211.2.02.05-2004. Астана, 2005

Технологический процесс: окраска и сушка

Фактический годовой расход ЛКМ, тонн, **$MS = 0.0096$**

Максимальный часовой расход ЛКМ, с учетом дискретности работы оборудования, кг, **$MSI = 2$**

Марка ЛКМ: Лак БТ-577

Способ окраски: Пневматический

Доля летучей части (растворителя) в ЛКМ (табл. 2), %, **$F2 = 63$**

Примесь: 0616 Диметилбензол (смесь о-, м-, п- изомеров) (203)

Доля вещества в летучей части ЛКМ (табл. 2), %, **$FPI = 57.4$**

Доля растворителя, при окраске и сушке

для данного способа окраски (табл. 3), %, **$DP = 100$**

Валовый выброс ЗВ (3-4), т/год, **$\underline{M} = MS \cdot F2 \cdot FPI \cdot DP \cdot 10^{-6} = 0.0096 \cdot 63 \cdot 57.4 \cdot 100 \cdot 10^{-6} = 0.003471552$**

Максимальный из разовых выброс ЗВ (5-6), г/с, **$\underline{G} = MSI \cdot F2 \cdot FPI \cdot DP / (3.6 \cdot 10^6) = 2 \cdot 63 \cdot 57.4 \cdot 100 / (3.6 \cdot 10^6) = 0.2009$**

Примесь: 2752 Уайт-спирит (1294*)

Доля вещества в летучей части ЛКМ (табл. 2), %, **$FPI = 42.6$**

Доля растворителя, при окраске и сушке


для данного способа окраски (табл. 3), %, **$DP = 100$**

Валовый выброс ЗВ (3-4), т/год, **$\underline{M} = MS \cdot F2 \cdot FPI \cdot DP \cdot 10^{-6} = 0.0096 \cdot 63 \cdot 42.6 \cdot 100 \cdot 10^{-6} = 0.002576448$**

Максимальный из разовых выброс ЗВ (5-6), г/с, **$\underline{G} = MSI \cdot F2 \cdot FPI \cdot DP / (3.6 \cdot 10^6) = 2 \cdot 63 \cdot 42.6 \cdot 100 / (3.6 \cdot 10^6) = 0.1491$**

Расчет выбросов окрасочного аэрозоля:

Примесь: 2902 Взвешенные частицы (116)

	ТОВАРИЩЕСТВО С ОГРАНИЧЕННОЙ ОТВЕТСТВЕННОСТЬЮ «КМГ ИНЖИНИРИНГ»	
P-OOS.02.2105 – 08/4(1) – 31.12.2025	РАЗДЕЛ «ОХРАНА ОКРУЖАЮЩЕЙ СРЕДЫ» К РАБОЧЕМУ ПРОЕКТУ «РЕКОНСТРУКЦИЯ ДЕЙСТВУЮЩЕЙ СЕТИ ЭЛЕКТРОСНАБЖЕНИЯ «ЗАПАДНОГО ПОЛЯ» М/Р С.НУРЖАНОВА НГДУ «ЖЫЛЫЙ ОЙМУНАЙ ГАЗ» ЖЫЛЫЙ ОЙСКОГО РАЙОНА АТЫРАУСКОЙ ОБЛАСТИ»	стр. 111

Доля аэрозоля при окраске, для данного способа окраски (табл. 3), %, **DK = 30**

Валовый выброс ЗВ (1), т/год, $\underline{M} = KOC \cdot MS \cdot (100 - F2) \cdot DK \cdot 10^{-4} = 1 \cdot 0.0096 \cdot (100 - 63) \cdot 30 \cdot 10^{-4} = 0.0010656$

Максимальный из разовых выброс ЗВ (2), г/с, $\underline{G} = KOC \cdot MS1 \cdot (100 - F2) \cdot DK / (3.6 \cdot 10^4) = 1 \cdot 2 \cdot (100 - 63) \cdot 30 / (3.6 \cdot 10^4) = 0.06166666667$

Итого:

Код	Наименование ЗВ	Выброс г/с	Выброс т/год
0616	Диметилбензол (смесь о-, м-, п- изомеров) (203)	0.2009	0.003471552
2752	Уайт-спирит (1294*)	0.1491	0.002576448
2902	Взвешенные частицы (116)	0.06166666667	0.0010656

Список литературы:

Методика расчета выбросов загрязняющих веществ в атмосферу при нанесении лакокрасочных материалов (по величинам удельных выбросов). РНД 211.2.02.05-2004. Астана, 2005

Технологический процесс: окраска и сушка

Фактический годовой расход ЛКМ, тонн, **MS = 0.028754**

Максимальный часовой расход ЛКМ, с учетом дискретности работы оборудования, кг, **MS1 = 2**

Марка ЛКМ: Лак БТ-99

Способ окраски: Пневматический

Доля летучей части (растворителя) в ЛКМ (табл. 2), %, **F2 = 56**

Примесь: 0616 Диметилбензол (смесь о-, м-, п- изомеров) (203)

Доля вещества в летучей части ЛКМ (табл. 2), %, **FPI = 96**

Доля растворителя, при окраске и сушке

для данного способа окраски (табл. 3), %, **DP = 100**

Валовый выброс ЗВ (3-4), т/год, $\underline{M} = MS \cdot F2 \cdot FPI \cdot DP \cdot 10^{-6} = 0.028754 \cdot 56 \cdot 96 \cdot 100 \cdot 10^{-6} = 0.0154581504$


Максимальный из разовых выброс ЗВ (5-6), г/с, $\underline{G} = MS1 \cdot F2 \cdot FPI \cdot DP / (3.6 \cdot 10^6) = 2 \cdot 56 \cdot 96 \cdot 100 / (3.6 \cdot 10^6) = 0.29866666667$

Примесь: 2752 Уайт-спирит (1294*)

Доля вещества в летучей части ЛКМ (табл. 2), %, **FPI = 4**

Доля растворителя, при окраске и сушке

для данного способа окраски (табл. 3), %, **DP = 100**

	ТОВАРИЩЕСТВО С ОГРАНИЧЕННОЙ ОТВЕТСТВЕННОСТЬЮ «КМГ ИНЖИНИРИНГ»	
P-OOS.02.2105 – 08/4(1) – 31.12.2025	РАЗДЕЛ «ОХРАНА ОКРУЖАЮЩЕЙ СРЕДЫ» К РАБОЧЕМУ ПРОЕКТУ «РЕКОНСТРУКЦИЯ ДЕЙСТВУЮЩЕЙ СЕТИ ЭЛЕКТРОСНАБЖЕНИЯ «ЗАПАДНОГО ПОЛЯ» М/Р С.НУРЖАНОВА НГДУ «ЖЫЛЫЙ ОЙМУНАЙ ГАЗ» ЖЫЛЫЙ ОЙСКОГО РАЙОНА АТЫРАУСКОЙ ОБЛАСТИ»	стр. 112

Валовый выброс ЗВ (3-4), т/год, $\underline{M} = MS \cdot F2 \cdot FPI \cdot DP \cdot 10^{-6} = 0.028754 \cdot 56 \cdot 4 \cdot 100 \cdot 10^{-6} = \mathbf{0.0006440896}$

Максимальный из разовых выброс ЗВ (5-6), г/с, $\underline{G} = MS1 \cdot F2 \cdot FPI \cdot DP / (3.6 \cdot 10^6) = 2 \cdot 56 \cdot 4 \cdot 100 / (3.6 \cdot 10^6) = \mathbf{0.01244444444}$

Расчет выбросов окрасочного аэрозоля:

Примесь: 2902 Взвешенные частицы (116)

Доля аэрозоля при окраске, для данного способа окраски (табл. 3), %, **DK = 30**

Валовый выброс ЗВ (1), т/год, $\underline{M} = KOC \cdot MS \cdot (100-F2) \cdot DK \cdot 10^{-4} = 1 \cdot 0.028754 \cdot (100-56) \cdot 30 \cdot 10^{-4} = \mathbf{0.003795528}$

Максимальный из разовых выброс ЗВ (2), г/с, $\underline{G} = KOC \cdot MS1 \cdot (100-F2) \cdot DK / (3.6 \cdot 10^4) = 1 \cdot 2 \cdot (100-56) \cdot 30 / (3.6 \cdot 10^4) = \mathbf{0.07333333333}$

Итого:

Код	Наименование ЗВ	Выброс г/с	Выброс т/год
0616	Диметилбензол (смесь о-, м-, п- изомеров) (203)	0.298666666667	0.0189297024
2752	Уайт-спирит (1294*)	0.1491	0.0032205376
2902	Взвешенные частицы (116)	0.07333333333	0.004861128

Список литературы:

Методика расчета выбросов загрязняющих веществ в атмосферу при нанесении лакокрасочных материалов (по величинам удельных выбросов). РНД 211.2.02.05-2004. Астана, 2005

Технологический процесс: окраска и сушка

Фактический годовой расход ЛКМ, тонн, **MS = 0.0041906**

Максимальный часовой расход ЛКМ, с учетом дискретности работы оборудования, кг, **MS1 = 2**

Марка ЛКМ: Растворитель Уайт-спирит

Способ окраски: Пневматический

Доля летучей части (растворителя) в ЛКМ (табл. 2), %, **F2 = 100**


Примесь: 2752 Уайт-спирит (1294*)

Доля вещества в летучей части ЛКМ (табл. 2), %, **FPI = 100**

Доля растворителя, при окраске и сушке

для данного способа окраски (табл. 3), %, **DP = 100**

Валовый выброс ЗВ (3-4), т/год, $\underline{M} = MS \cdot F2 \cdot FPI \cdot DP \cdot 10^{-6} = 0.0041906 \cdot 100 \cdot 100 \cdot 100 \cdot 10^{-6} = \mathbf{0.0041906}$

	ТОВАРИЩЕСТВО С ОГРАНИЧЕННОЙ ОТВЕТСТВЕННОСТЬЮ «КМГ ИНЖИНИРИНГ»	
P-OOS.02.2105 – 08/4(1) – 31.12.2025	РАЗДЕЛ «ОХРАНА ОКРУЖАЮЩЕЙ СРЕДЫ» К РАБОЧЕМУ ПРОЕКТУ «РЕКОНСТРУКЦИЯ ДЕЙСТВУЮЩЕЙ СЕТИ ЭЛЕКТРОСНАБЖЕНИЯ «ЗАПАДНОГО ПОЛЯ» М/Р С.НУРЖАНОВА НГДУ «ЖЫЛЫЙМУНАЙГАЗ» ЖЫЛЫЙСКОГО РАЙОНА АТЫРАУСКОЙ ОБЛАСТИ»	стр. 113

Максимальный из разовых выброс ЗВ (5-6), г/с, $G = MS1 \cdot F2 \cdot FPI \cdot DP / (3.6 \cdot 10^6) = 2 \cdot 100 \cdot 100 \cdot 100 / (3.6 \cdot 10^6) = 0.555555555556$

Итого:

Код	Наименование ЗВ	Выброс г/с	Выброс т/год
0616	Диметилбензол (смесь о-, м-, п- изомеров) (203)	0.298666666667	0.0189297024
2752	Уайт-спирит (1294*)	0.555555555556	0.0074111376
2902	Взвешенные частицы (116)	0.073333333333	0.004861128

Источник загрязнения: 6002

Источник выделения: 6002 01, Сварочный пост

Список литературы:

Методика расчета выбросов загрязняющих веществ в атмосферу при сварочных работах (по величинам удельных выбросов). РНД 211.2.02.03-2004. Астана, 2005

Коэффициент трансформации оксидов азота в NO₂, $K_{NO2} = 0.8$

Коэффициент трансформации оксидов азота в NO, $K_{NO} = 0.13$

Степень очистки, доли ед., $\eta = 0$

РАСЧЕТ выбросов ЗВ от сварки металлов

Вид сварки: Ручная дуговая сварка сталей штучными электродами

Электрод (сварочный материал): УОНИ-13/45

Расход сварочных материалов, кг/год, $ВГОД = 26.8884$

Фактический максимальный расход сварочных материалов,

с учетом дискретности работы оборудования, кг/час, $ВЧАС = 1.7$

Удельное выделение сварочного аэрозоля,

г/кг расходуемого материала (табл. 1, 3), $K_M^X = 16.31$

в том числе:


Примесь: 0123 Железо (II, III) оксиды (в пересчете на железо) (диЖелезо триоксид, Железа оксид) (274)

Удельное выделение загрязняющих веществ,

г/кг расходуемого материала (табл. 1, 3), $K_M^X = 10.69$

Степень очистки, доли ед., $\eta = 0$

Валовый выброс, т/год (5.1), $МГОД = K_M^X \cdot ВГОД / 10^6 \cdot (1-\eta) = 10.69 \cdot 26.8884 / 10^6 \cdot (1-0) = 0.0002874$

	ТОВАРИЩЕСТВО С ОГРАНИЧЕННОЙ ОТВЕТСТВЕННОСТЬЮ «КМГ ИНЖИНИРИНГ»	
P-OOS.02.2105 – 08/4(1) – 31.12.2025	РАЗДЕЛ «ОХРАНА ОКРУЖАЮЩЕЙ СРЕДЫ» К РАБОЧЕМУ ПРОЕКТУ «РЕКОНСТРУКЦИЯ ДЕЙСТВУЮЩЕЙ СЕТИ ЭЛЕКТРОСНАБЖЕНИЯ «ЗАПАДНОГО ПОЛЯ» М/Р С.НУРЖАНОВА НГДУ «ЖЫЛЫЙ ОЙМУНАЙ ГАЗ» ЖЫЛЫЙ ОЙСКОГО РАЙОНА АТЫРАУСКОЙ ОБЛАСТИ»	стр. 114

Максимальный из разовых выброс, г/с (5.2), $MCEK = K_M^X \cdot BЧАС / 3600 \cdot (1-\eta) = 10.69 \cdot 1.7 / 3600 \cdot (1-0) = 0.00505$

Примесь: 0143 Марганец и его соединения (в пересчете на марганца (IV) оксид) (327)

Удельное выделение загрязняющих веществ,

г/кг расходуемого материала (табл. 1, 3), $K_M^X = 0.92$

Степень очистки, доли ед., $\eta = 0$

Валовый выброс, т/год (5.1), $MГОД = K_M^X \cdot ВГОД / 10^6 \cdot (1-\eta) = 0.92 \cdot 26.8884 / 10^6 \cdot (1-0) = 0.00002474$

Максимальный из разовых выброс, г/с (5.2), $MCEK = K_M^X \cdot BЧАС / 3600 \cdot (1-\eta) = 0.92 \cdot 1.7 / 3600 \cdot (1-0) = 0.0004344$

Примесь: 2908 Пыль неорганическая, содержащая двуокись кремния в %: 70-20 (шамот, цемент, пыль цементного производства - глина, глинистый сланец, доменный шлак, песок, клинкер, зола, кремнезем, зола углей казахстанских месторождений) (494)

Удельное выделение загрязняющих веществ,

г/кг расходуемого материала (табл. 1, 3), $K_M^X = 1.4$

Степень очистки, доли ед., $\eta = 0$

Валовый выброс, т/год (5.1), $MГОД = K_M^X \cdot ВГОД / 10^6 \cdot (1-\eta) = 1.4 \cdot 26.8884 / 10^6 \cdot (1-0) = 0.00003764$

Максимальный из разовых выброс, г/с (5.2), $MCEK = K_M^X \cdot BЧАС / 3600 \cdot (1-\eta) = 1.4 \cdot 1.7 / 3600 \cdot (1-0) = 0.000661$

Примесь: 0344 Фториды неорганические плохо растворимые - (алюминия фторид, кальция фторид, натрия гексафторалюминат) (Фториды неорганические плохо растворимые /в пересчете на фтор/) (615)


Удельное выделение загрязняющих веществ,

г/кг расходуемого материала (табл. 1, 3), $K_M^X = 3.3$

Степень очистки, доли ед., $\eta = 0$

Валовый выброс, т/год (5.1), $MГОД = K_M^X \cdot ВГОД / 10^6 \cdot (1-\eta) = 3.3 \cdot 26.8884 / 10^6 \cdot (1-0) = 0.0000887$

Максимальный из разовых выброс, г/с (5.2), $MCEK = K_M^X \cdot BЧАС / 3600 \cdot (1-\eta) = 3.3 \cdot 1.7 / 3600 \cdot (1-0) = 0.001558$

	ТОВАРИЩЕСТВО С ОГРАНИЧЕННОЙ ОТВЕТСТВЕННОСТЬЮ «КМГ ИНЖИНИРИНГ»	
P-OOS.02.2105 – 08/4(1) – 31.12.2025	РАЗДЕЛ «ОХРАНА ОКРУЖАЮЩЕЙ СРЕДЫ» К РАБОЧЕМУ ПРОЕКТУ «РЕКОНСТРУКЦИЯ ДЕЙСТВУЮЩЕЙ СЕТИ ЭЛЕКТРОСНАБЖЕНИЯ «ЗАПАДНОГО ПОЛЯ» М/Р С.НУРЖАНОВА НГДУ «ЖЫЛЫЙМУНАЙГАЗ» ЖЫЛЫЙОЙСКОГО РАЙОНА АТЫРАУСКОЙ ОБЛАСТИ»	стр. 115

Газы:

Примесь: 0342 Фтористые газообразные соединения /в пересчете на фтор/ (617)

Удельное выделение загрязняющих веществ,

г/кг расходуемого материала (табл. 1, 3), $K_M^X = 0.75$

Степень очистки, доли ед., $\eta = 0$

Валовый выброс, т/год (5.1), $МГОД = K_M^X \cdot ВГОД / 10^6 \cdot (1-\eta) = 0.75 \cdot 26.8884 / 10^6 \cdot (1-0) = 0.00002017$

Максимальный из разовых выброс, г/с (5.2), $МСЕК = K_M^X \cdot ВЧАС / 3600 \cdot (1-\eta) = 0.75 \cdot 1.7 / 3600 \cdot (1-0) = 0.000354$

Расчет выбросов оксидов азота:

Удельное выделение загрязняющих веществ,

г/кг расходуемого материала (табл. 1, 3), $K_M^X = 1.5$

С учетом трансформации оксидов азота получаем:

Степень очистки, доли ед., $\eta = 0$

Примесь: 0301 Азота (IV) диоксид (Азота диоксид) (4)

Валовый выброс, т/год (5.1), $МГОД = KNO_2 \cdot K_M^X \cdot ВГОД / 10^6 \cdot (1-\eta) = 0.8 \cdot 1.5 \cdot 26.8884 / 10^6 \cdot (1-0) = 0.00003227$

Максимальный из разовых выброс, г/с (5.2), $МСЕК = KNO_2 \cdot K_M^X \cdot ВЧАС / 3600 \cdot (1-\eta) = 0.8 \cdot 1.5 \cdot 1.7 / 3600 \cdot (1-0) = 0.000567$

Примесь: 0304 Азот (II) оксид (Азота оксид) (6)

Валовый выброс, т/год (5.1), $МГОД = KNO \cdot K_M^X \cdot ВГОД / 10^6 \cdot (1-\eta) = 0.13 \cdot 1.5 \cdot 26.8884 / 10^6 \cdot (1-0) = 0.00000524$


Максимальный из разовых выброс, г/с (5.2), $МСЕК = KNO \cdot K_M^X \cdot ВЧАС / 3600 \cdot (1-\eta) = 0.13 \cdot 1.5 \cdot 1.7 / 3600 \cdot (1-0) = 0.000092$

Примесь: 0337 Углерод оксид (Окись углерода, Угарный газ) (584)

Удельное выделение загрязняющих веществ,

г/кг расходуемого материала (табл. 1, 3), $K_M^X = 13.3$

Степень очистки, доли ед., $\eta = 0$

	ТОВАРИЩЕСТВО С ОГРАНИЧЕННОЙ ОТВЕТСТВЕННОСТЬЮ «КМГ ИНЖИНИРИНГ»	
P-OOS.02.2105 – 08/4(1) – 31.12.2025	РАЗДЕЛ «ОХРАНА ОКРУЖАЮЩЕЙ СРЕДЫ» К РАБОЧЕМУ ПРОЕКТУ «РЕКОНСТРУКЦИЯ ДЕЙСТВУЮЩЕЙ СЕТИ ЭЛЕКТРОСНАБЖЕНИЯ «ЗАПАДНОГО ПОЛЯ» М/Р С.НУРЖАНОВА НГДУ «ЖЫЛЫЙ ОЙМУНАЙ ГАЗ» ЖЫЛЫЙ ОЙСКОГО РАЙОНА АТЫРАУСКОЙ ОБЛАСТИ»	стр. 116

Валовый выброс, т/год (5.1), $M_{ГОД} = K_M^X \cdot V_{ГОД} / 10^6 \cdot (1-\eta) = 13.3 \cdot 26.8884 / 10^6 \cdot (1-0) = 0.0003576$

Максимальный из разовых выброс, г/с (5.2), $M_{СЕК} = K_M^X \cdot V_{ЧАС} / 3600 \cdot (1-\eta) = 13.3 \cdot 1.7 / 3600 \cdot (1-0) = 0.00628$

Вид сварки: Газовая сварка стали с использованием пропан-бутановой смеси

Расход сварочных материалов, кг/год, $V_{ГОД} = 3.48$

Фактический максимальный расход сварочных материалов, с учетом дискретности работы оборудования, кг/час, $V_{ЧАС} = 1.7$

Газы:

Расчет выбросов оксидов азота:

Удельное выделение загрязняющих веществ, г/кг расходуемого материала (табл. 1, 3), $K_M^X = 15$

С учетом трансформации оксидов азота получаем:

Степень очистки, доли ед., $\eta = 0$

Примесь: 0301 Азота (IV) диоксид (Азота диоксид) (4)

Валовый выброс, т/год (5.1), $M_{ГОД} = K_{NO2} \cdot K_M^X \cdot V_{ГОД} / 10^6 \cdot (1-\eta) = 0.8 \cdot 15 \cdot 3.48 / 10^6 \cdot (1-0) = 0.0000418$

Максимальный из разовых выброс, г/с (5.2), $M_{СЕК} = K_{NO2} \cdot K_M^X \cdot V_{ЧАС} / 3600 \cdot (1-\eta) = 0.8 \cdot 15 \cdot 1.7 / 3600 \cdot (1-0) = 0.00567$


Примесь: 0304 Азот (II) оксид (Азота оксид) (6)

Валовый выброс, т/год (5.1), $M_{ГОД} = K_{NO} \cdot K_M^X \cdot V_{ГОД} / 10^6 \cdot (1-\eta) = 0.13 \cdot 15 \cdot 3.48 / 10^6 \cdot (1-0) = 0.00000679$

Максимальный из разовых выброс, г/с (5.2), $M_{СЕК} = K_{NO} \cdot K_M^X \cdot V_{ЧАС} / 3600 \cdot (1-\eta) = 0.13 \cdot 15 \cdot 1.7 / 3600 \cdot (1-0) = 0.00092$


ИТОГО:

Код	Наименование ЗВ	Выброс г/с	Выброс т/год
0123	Железо (II, III) оксиды (в пересчете на железо) (диЖелезо триоксид, Железа оксид) (274)	0.00505	0.0002874
0143	Марганец и его соединения (в пересчете на марганца (IV) оксид) (327)	0.0004344	0.00002474
0301	Азота (IV) диоксид (Азота диоксид) (4)	0.00567	0.00007407

	ТОВАРИЩЕСТВО С ОГРАНИЧЕННОЙ ОТВЕТСТВЕННОСТЬЮ «КМГ ИНЖИНИРИНГ»	
P-OOS.02.2105 – 08/4(1) – 31.12.2025	РАЗДЕЛ «ОХРАНА ОКРУЖАЮЩЕЙ СРЕДЫ» К РАБОЧЕМУ ПРОЕКТУ «РЕКОНСТРУКЦИЯ ДЕЙСТВУЮЩЕЙ СЕТИ ЭЛЕКТРОСНАБЖЕНИЯ «ЗАПАДНОГО ПОЛЯ» М/Р С.НУРЖАНОВА НГДУ «ЖЫЛЫЙ ОЙМУНАЙ ГАЗ» ЖЫЛЫЙ ОЙСКОГО РАЙОНА АТЫРАУСКОЙ ОБЛАСТИ»	стр. 117


0304	Азот (II) оксид (Азота оксид) (6)	0.00092	0.00001203
0337	Углерод оксид (Окись углерода, Угарный газ) (584)	0.00628	0.0003576
0342	Фтористые газообразные соединения /в пересчете на фтор/ (617)	0.000354	0.00002017
0344	Фториды неорганические плохо растворимые - (алюминия фторид, кальция фторид, натрия гексафторалюминат) (Фториды неорганические плохо растворимые /в пересчете на фтор/) (615)	0.001558	0.0000887
2908	Пыль неорганическая, содержащая двуокись кремния в %: 70-20 (шамот, цемент, пыль цементного производства - глина, глинистый сланец, доменный шлак, песок, клинкер, зола, кремнезем, зола углей казахстанских месторождений) (494)	0.000661	0.00003764

Расчет выбросов при разгрузке пылящих материалов					
Расчет проведен согласно "Методике расчета нормативов выбросов от неорганизованных источников", Астана-2008 г. - далее-Методика					Источник №
					6003
Исходные данные:					Песок
Производительность разгрузки	G	т/час			300
Высота пересыпки		м			2
Коэф. учит. высоту пересыпки	B'	м			0,7
Количество материала	M	т			10,674
Влажность материала		%			> 10
Время разгрузки 1 машины		мин			2
Грузоподъемность		т			20
Время разгрузки машин:	T	час/год			0,04
Теория расчета выброса:					
Выброс пыли при разгрузке автосамосвалов рассчитывается по следующей формуле [Методика, ф-ла 2]:					
$Q = \frac{k_1 * k_2 * k_3 * k_4 * k_5 * k_7 * B' * G * 10^6}{3600}$					
г/сек					
где:					
k ₁	-	Вес.доля пылевой фракции в материале [Методика, табл.1]			0,05
k ₂	-	Доля пыли переходящая в аэрозоль [Методика, табл.1]			0,03
k ₃	-	Коэф.учитывающий местн.метеоусловия [Методика, табл.2]			1,20
k ₄	-	Коэф.учит.местные условия [Методика, табл.3]			1,00
k ₅	-	Коэф.учитывающий влажность материала [Методика, табл.4]			0,01
k ₇	-	Коэф.учит. крупность материала [Методика, табл.5]			0,80
Расчет выброса:					

	ТОВАРИЩЕСТВО С ОГРАНИЧЕННОЙ ОТВЕТСТВЕННОСТЬЮ «КМГ ИНЖИНИРИНГ»		
P-OOS.02.2105 – 08/4(1) – 31.12.2025	РАЗДЕЛ «ОХРАНА ОКРУЖАЮЩЕЙ СРЕДЫ» К РАБОЧЕМУ ПРОЕКТУ «РЕКОНСТРУКЦИЯ ДЕЙСТВУЮЩЕЙ СЕТИ ЭЛЕКТРОСНАБЖЕНИЯ «ЗАПАДНОГО ПОЛЯ» М/Р С.НУРЖАНОВА НГДУ «ЖЫЛЫЙ ОЙМУНАЙ ГАЗ» ЖЫЛЫЙ ОЙСКОГО РАЙОНА АТЫРАУСКОЙ ОБЛАСТИ»		стр. 118

Пыль неорганическая-SiO ₂ (менее 20%)	Q	г/сек		0,84000
Пыль неорганическая-SiO ₂ (менее 20%)	M	т/год		0,00012
Всего по источнику № 6008:				
Пыль неорганическая-SiO ₂ (менее 20%)	Q	г/сек	0,8400000	
Пыль неорганическая-SiO ₂ (менее 20%)	M	т/год	0,0001200	

Расчет выбросов при транспортировке пылящих материалов							
Расчет проведен согласно "Методике расчета нормативов выбросов от неорганизованных источников", Астана-2008 г. - далее-Методика						Источник №	
						6004	
Исходные данные:						Песок	
Грузоподъемность	G	т					20
Средн. скорость транспортировки	V	км/час					30
Число ходок транспорта в час	N	ед/час					9
Средняя протяженность 1 ходки	L	км					1,5
Количество материала:							
	M _{песка}	т					10,674
	M _{щебня}	т					
	M _{грунт}	т					
Влажность материала		%					> 10
Площадь кузова	F	м ²					12,5
Число работающих машин	n	ед.					2
Время работы	T	час					0,03
Теория расчета выброса:							
Выбросы пыли при транспортировке пылящих материалов рассчитываются по формуле [Методика, ф-ла 7]:							
$M = \frac{C_1 * C_2 * C_3 * N * L * g_1 * C_6 * C_7}{3600} + C_4 * C_5 * C_6 * g_2 * F_1 * n$							
					г/сек		
где:							
C ₁	-	Коэфф.,учит.грузоподъемность транспорта [Методика, табл.9]					1,6
C ₂	-	Коэфф.,учит.скорость передвижения [Методика, табл.10]					3,5
C ₃	-	Коэфф.,учит.состояние дорог [Методика, табл.11]					1,0
g ₁	-	Пылевыведения на 1 км пробега, г/км					1 450

	ТОВАРИЩЕСТВО С ОГРАНИЧЕННОЙ ОТВЕТСТВЕННОСТЬЮ «КМГ ИНЖИНИРИНГ»		
P-OOS.02.2105 – 08/4(1) – 31.12.2025	РАЗДЕЛ «ОХРАНА ОКРУЖАЮЩЕЙ СРЕДЫ» К РАБОЧЕМУ ПРОЕКТУ «РЕКОНСТРУКЦИЯ ДЕЙСТВУЮЩЕЙ СЕТИ ЭЛЕКТРОСНАБЖЕНИЯ «ЗАПАДНОГО ПОЛЯ» М/Р С.НУРЖАНОВА НГДУ «ЖЫЛЫЙМУНАЙГАЗ» ЖЫЛЫЙСКОГО РАЙОНА АТЫРАУСКОЙ ОБЛАСТИ»		стр. 119


C ₄	-	Коэфф.,учитывающий профиль поверхности	1,45
C ₅	-	Коэфф.,учит.скорость обдува материала [Методика, табл.12]	1,2
C ₆	-	Коэфф.,учит.влажность материала [Методика, табл.4]	0,01
g ₂	-	Пылевыведения с единицы поверхности , г/м ² *сек	0,002
C ₇	-	Коэфф., учитывающий долю пыли, уносимой в атмосферу	0,01

Расчет выброса:

Пыль неорганическая-SiO ₂ (менее 20%)	Q	г/сек				0,00392
Пыль неорганическая-SiO ₂ (менее 20%)	M	т/год				0,00000


Приложение 2 Параметры выбросов загрязняющих веществ в атмосферу на период строительства

Прои- з- водст- во	Це- х	Источник выделения загрязняющих веществ		Числ о часо в рабо- ты в году	Наименов ание источника выброса вредных веществ	Номер источн ика выброс ов на карте- схеме	Высот а источн ика выброс ов, м	Диам етр устья трубы , м	Параметры газовоздушной смеси на выходе из трубы при максимально разовой нагрузке			Координаты источника на карте- схеме,м.				Наименов ание газоочист ных установок , тип и мероприя тия по сокращен ию выбросов	Веществ о, по которому производ ится газоочис тка	Кэфф и- циент обеспе чен- ности газо- очистк ой, %	Среднеэкс плуа- тационная степень очистки/ максималь ная степень очистки, %	Код вещес тва	Наименование вещества	Выбросы загрязняющего вещества			Год дост и- жен ия НД В	
												точног о источник а /1-го конца линейног о источник а /центра площадн ого источник а		2-го конца линейног о источник а / длина, ширина площадн ого источник а												
		Наименова ние	Количес тво, шт.						Скоро сть, м/с (Т = 293.15 К, Р= 101.3 кПа)	Объем ный расход, м3/с (Т = 293.15 К, Р= 101.3 кПа)	Тем пе- рату ра смес и, оС	X1	Y1	X2	Y2							г/с	мг/нм3	т/год		
1	2	3	4	5	6	7	8	9	10	11	12	13	14	15	16	17	18	19	20	21	22	23	24	25	26	
Площадка 1																										
001		Покрасочн ый пост	1			6001		1,128	0,05	0,05		0	0								0616	Диметилбензо л (смесь о-, м-, п- изомеров) (203)	0,2986 667	5973,3 33	0,01892 97	202 7
																					2752	Уайт-спирит (1294*)	0,5555 556	11111, 111	0,00741 114	202 7
																					2902	Взвешенные частицы (116)	0,0733 333	1466,6 67	0,00486 113	202 7
002		Сварочный пост	1			6002		1,128	0,05	0,05		0	0								0123	Железо (II, III) оксиды (в пересчете на железо) (диЖелезо триоксид, Железа оксид) (274)	0,0050 5	101	0,00028 74	202 7
																					0143	Марганец и его соединения (в пересчете на марганца (IV) оксид) (327)	0,0004 344	8,688	0,00002 474	202 7
																					0301	Азота (IV) диоксид (Азота диоксид) (4)	0,0056 7	113,4	0,00007 407	202 7

	ТОВАРИЩЕСТВО С ОГРАНИЧЕННОЙ ОТВЕТСТВЕННОСТЬЮ «КМГ ИНЖИНИРИНГ»									
Р-OOS.02.2105 – 08/4(1) – 31.12.2025	РАЗДЕЛ «ОХРАНА ОКРУЖАЮЩЕЙ СРЕДЫ» К РАБОЧЕМУ ПРОЕКТУ «РЕКОНСТРУКЦИЯ ДЕЙСТВУЮЩЕЙ СЕТИ ЭЛЕКТРОСНАБЖЕНИЯ «ЗАПАДНОГО ПОЛЯ» М/Р С.НУРЖАНОВА НГДУ «ЖЫЛЫЙМУНАЙГАЗ» ЖЫЛЫЙСКОГО РАЙОНА АТЫРАУСКОЙ ОБЛАСТИ»								стр. 121	

																					0304	Азот (II) оксид (Азота оксид) (6)	0,0009 2	18,4	0,00001 203	202 7
																					0337	Углерод оксид (Окись углерода, Угарный газ) (584)	0,0062 8	125,6	0,00035 76	202 7
																					0342	Фтористые газообразные соединения /в пересчете на фтор/ (617)	0,0003 54	7,08	0,00002 017	202 7
																					0344	Фториды неорганически е плохо растворимые - (алюминия фторид, кальция фторид, натрия гексафторалю минат) (Фториды неорганически е плохо растворимые /в пересчете на фтор/) (615)	0,0015 58	31,16	0,00008 87	202 7
																					2908	Пыль неорганическа я, содержащая двуокись кремния в %: 70-20 (шамот, цемент, пыль цементного производства - глина, глинистый сланец, доменный шлак, песок, klinker, зола, кремнезем, зола углей казахстанских месторождени й) (494)	0,0006 61	13,22	0,00003 764	202 7

003		Разгрузка пылящих материалов	1			6003		1,128	0,05	0,05		0	0						2909	Пыль неорганическа я, содержащая двуокись кремния в %: менее 20 (доломит, пыль цементного производства - известняк, мел, огарки, сырьевая смесь, пыль вращающихся печей, боксит) (495*)	0,84	16800	0,00012	2027
004		Траспорти ровка пылящих материалов	1			6004		1,128	0,05	0,05		0	0						2909	Пыль неорганическа я, содержащая двуокись кремния в %: менее 20 (доломит, пыль цементного производства - известняк, мел, огарки, сырьевая смесь, пыль вращающихся печей, боксит) (495*)	0,00392	78,4	4,00E-08	2027

	ТОВАРИЩЕСТВО С ОГРАНИЧЕННОЙ ОТВЕТСТВЕННОСТЬЮ «КМГ ИНЖИНИРИНГ»		
P-OOS.02.2105 – 08/4(1) – 31.12.2025	РАЗДЕЛ «ОХРАНА ОКРУЖАЮЩЕЙ СРЕДЫ» К РАБОЧЕМУ ПРОЕКТУ «РЕКОНСТРУКЦИЯ ДЕЙСТВУЮЩЕЙ СЕТИ ЭЛЕКТРОСНАБЖЕНИЯ «ЗАПАДНОГО ПОЛЯ» М/Р С.НУРЖАНОВА НГДУ «ЖЫЛЫЙМУНАЙГАЗ» ЖЫЛЫЙСКОГО РАЙОНА АТЫРАУСКОЙ ОБЛАСТИ»		стр. 123

Приложение 3 Источники выделения (вредных) загрязняющих веществ

Наименование производства, номер цеха, участка и т.п.	Номер источ- ника загряз- нения атмос- феры	Номер источника выделения	Наименование источника выделения загрязняющих веществ	Наимено- вание выпускае- мой продукции	Время работы источника выделения, час		Наименование загрязняющего вещества	Код вред- ного вещества (ЭНК, ПДК или ОБУВ)	Количество загрязняющего вещества, отходящего от источника выделения, т/год
					в сутки	за год			
A	1	2	3	4	5	6	7	8	9
Площадка 1									
(001) Покрасочный пост	6001	6001 01	Покрасочный пост	тара лкм			Диметилбензол (смесь о-, м-, п-изомеров) (203)	0616 (203)	0,0189297024
							Уайт-спирит (1294*)	2752 (1294*)	0,0074111376
							Взвешенные частицы (116)	2902 (116)	0,004861128
(002) Сварочный пост	6002	6002 01	Сварочный пост	электроды			Железо (II, III) оксиды (в пересчете на железо) (диЖелезо триоксид, Железа оксид) (274)	0123 (274)	0,0002874
							Марганец и его соединения (в пересчете на марганца (IV) оксид) (327)	0143 (327)	0,00002474
							Азота (IV) диоксид (Азота диоксид) (4)	0301 (4)	0,00007407
							Азот (II) оксид (Азота оксид) (6)	0304 (6)	0,00001203
							Углерод оксид (Окись углерода, Угарный газ) (584)	0337 (584)	0,0003576




ТОВАРИЩЕСТВО С ОГРАНИЧЕННОЙ ОТВЕТСТВЕННОСТЬЮ
«КМГ ИНЖИНИРИНГ»

P-OOS.02.2105 – 08/4(1)
– 31.12.2025

РАЗДЕЛ «ОХРАНА ОКРУЖАЮЩЕЙ СРЕДЫ»
К РАБОЧЕМУ ПРОЕКТУ «РЕКОНСТРУКЦИЯ ДЕЙСТВУЮЩЕЙ СЕТИ ЭЛЕКТРОСНАБЖЕНИЯ
«ЗАПАДНОГО ПОЛЯ» М/Р С.НУРЖАНОВА НГДУ «ЖЫЛЫОЙМУНАЙГАЗ» ЖЫЛЫОЙСКОГО РАЙОНА
АТЫРАУСКОЙ ОБЛАСТИ»

стр. 124

						Фтористые газообразные соединения /в пересчете на фтор/ (617)	0342 (617)	0,00002017
						Фториды неорганические плохо растворимые - (алюминия фторид, кальция фторид, натрия гексафторалюминат) (Фториды неорганические плохо растворимые /в пересчете на фтор/) (615)	0344 (615)	0,0000887
						Пыль неорганическая, содержащая двуокись кремния в %: 70-20 (шамот, цемент, пыль цементного производства - глина, глинистый сланец, доменный шлак, песок, клинкер, зола, кремнезем, зола углей казахстанских месторождений) (494)	2908 (494)	0,00003764
(003) Разгрузка пылящих материалов	6003	6003 01	Разгрузка пылящих материалов	Пыль		Пыль неорганическая, содержащая двуокись кремния в %: менее 20 (доломит, пыль цементного производства - известняк, мел, огарки, сырьевая смесь, пыль вращающихся печей, боксит) (495*)	2909 (495*)	0,00012
(004) Транспортировка пылящих материалов	6004	6004 01	Транспортировка пылящих материалов	Пыль		Пыль неорганическая, содержащая двуокись кремния в %: менее 20 (доломит, пыль цементного производства - известняк, мел, огарки, сырьевая смесь, пыль вращающихся печей, боксит) (495*)	2909 (495*)	4,0000000E-08

	ТОВАРИЩЕСТВО С ОГРАНИЧЕННОЙ ОТВЕТСТВЕННОСТЬЮ «КМГ ИНЖИНИРИНГ»		
P-OOS.02.2105 – 08/4(1) – 31.12.2025	РАЗДЕЛ «ОХРАНА ОКРУЖАЮЩЕЙ СРЕДЫ» К РАБОЧЕМУ ПРОЕКТУ «РЕКОНСТРУКЦИЯ ДЕЙСТВУЮЩЕЙ СЕТИ ЭЛЕКТРОСНАБЖЕНИЯ «ЗАПАДНОГО ПОЛЯ» М/Р С.НУРЖАНОВА НГДУ «ЖЫЛЫЙМУНАЙГАЗ» ЖЫЛЫЙСКОГО РАЙОНА АТЫРАУСКОЙ ОБЛАСТИ»		стр. 125

Приложение 4 Характеристика источников загрязнения атмосферного воздуха

Номер источника загрязнения атмосферы	Параметры источника загрязнения атмосферы		Параметры газовой воздушной смеси на выходе с источника загрязнения атмосферы			Код загрязняющего вещества (ЭНК, ПДК или ОБУВ)	Наименование загрязняющего вещества	Количество загрязняющих веществ, выбрасываемых в атмосферу	
	Высота, м	Диаметр, размер сечения устья, м	Скорость, м/с	Объемный расход, м3/с	Температура, С			Максимальное, г/с	Суммарное, т/год
1	2	3	4	5	6	7	8	9	10
Покрасочный пост									
6001		1,128	0,05	0,05		0616 (203)	Диметилбензол (смесь о-, м-, п-изомеров) (203)	0,29866666667	0,0189297024
						2752 (1294*)	Уайт-спирит (1294*)	0,55555555556	0,0074111376
						2902 (116)	Взвешенные частицы (116)	0,07333333333	0,004861128
Сварочный пост									
6002		1,128	0,05	0,05		0123 (274)	Железо (II, III) оксиды (в пересчете на железо) (диоксид, Железа оксид) (274)	0,00505	0,0002874
						0143 (327)	Марганец и его соединения (в пересчете на марганца (IV) оксид) (327)	0,0004344	0,00002474
						0301 (4)	Азота (IV) диоксид (Азота диоксид) (4)	0,00567	0,00007407




ТОВАРИЩЕСТВО С ОГРАНИЧЕННОЙ ОТВЕТСТВЕННОСТЬЮ
«КМГ ИНЖИНИРИНГ»

P-OOS.02.2105 – 08/4(1)
– 31.12.2025

РАЗДЕЛ «ОХРАНА ОКРУЖАЮЩЕЙ СРЕДЫ»
К РАБОЧЕМУ ПРОЕКТУ «РЕКОНСТРУКЦИЯ ДЕЙСТВУЮЩЕЙ СЕТИ ЭЛЕКТРОСНАБЖЕНИЯ
«ЗАПАДНОГО ПОЛЯ» М/Р С.НУРЖАНОВА НГДУ «ЖЫЛЫЙМУНАЙГАЗ» ЖЫЛЫЙСКОГО РАЙОНА
АТЫРАУСКОЙ ОБЛАСТИ»

стр. 126


						0304 (6)	Азот (II) оксид (Азота оксид) (6)	0,00092	0,00001203
						0337 (584)	Углерод оксид (Оксид углерода, Угарный газ) (584)	0,00628	0,0003576
						0342 (617)	Фтористые газообразные соединения /в пересчете на фтор/ (617)	0,000354	0,00002017
						0344 (615)	Фториды неорганические плохо растворимые - (алюминия фторид, кальция фторид, натрия гексафторалюминат) (Фториды неорганические плохо растворимые /в пересчете на фтор/) (615)	0,001558	0,0000887
						2908 (494)	Пыль неорганическая, содержащая двуокись кремния в %: 70-20 (шамот, цемент, пыль цементного производства - глина, глинистый сланец, доменный шлак, песок, клинкер, зола, кремнезем, зола углей казахстанских месторождений) (494)	0,000661	0,00003764
Разгрузка пылящих материалов									
6003		1,128	0,05	0,05		2909 (495*)	Пыль неорганическая, содержащая двуокись кремния в %: менее 20 (доломит, пыль цементного производства - известняк, мел, огарки, сырьевая смесь, пыль вращающихся печей, боксит) (495*)	0,84	0,00012
Транспортировка пылящих материалов									
6004		1,128	0,05	0,05		2909 (495*)	Пыль неорганическая, содержащая двуокись кремния в %: менее 20 (доломит, пыль цементного производства - известняк, мел, огарки, сырьевая смесь, пыль вращающихся печей, боксит) (495*)	0,00392	4,0000000E-08

	ТОВАРИЩЕСТВО С ОГРАНИЧЕННОЙ ОТВЕТСТВЕННОСТЬЮ «КМГ ИНЖИНИРИНГ»		
P-OOS.02.2105 – 08/4(1) – 31.12.2025	РАЗДЕЛ «ОХРАНА ОКРУЖАЮЩЕЙ СРЕДЫ» К РАБОЧЕМУ ПРОЕКТУ «РЕКОНСТРУКЦИЯ ДЕЙСТВУЮЩЕЙ СЕТИ ЭЛЕКТРОСНАБЖЕНИЯ «ЗАПАДНОГО ПОЛЯ» М/Р С.НУРЖАНОВА НГДУ «ЖЫЛЫЙМУНАЙГАЗ» ЖЫЛЫЙСКОГО РАЙОНА АТЫРАУСКОЙ ОБЛАСТИ»		стр. 127

Приложение 5 Показатели работы пылегазоочистного оборудования (ПГО)

Номер источника выделения	Наименование и тип пылегазоулавливающего оборудования	КПД аппаратов, %		Код ЗВ, по которому происходит очистка	Коэффициент обеспеченности К(1),%
		Проект-ный	Факти-ческий		
1	2	3	4	5	6
Пылегазоочистное оборудование отсутствует!					

Примечание: Так как работа является кратковременной и во время строительства планируется незначительные земляные работы нет необходимости установки пылегазоочистных оборудований.

	<p align="center">ТОВАРИЩЕСТВО С ОГРАНИЧЕННОЙ ОТВЕТСТВЕННОСТЬЮ «КМГ ИНЖИНИРИНГ»</p>	
<p>P-OOS.02.2105 – 08/4(1) – 31.12.2025</p>	<p align="center">РАЗДЕЛ «ОХРАНА ОКРУЖАЮЩЕЙ СРЕДЫ» К РАБОЧЕМУ ПРОЕКТУ «РЕКОНСТРУКЦИЯ ДЕЙСТВУЮЩЕЙ СЕТИ ЭЛЕКТРОСНАБЖЕНИЯ «ЗАПАДНОГО ПОЛЯ» М/Р С.НУРЖАНОВА НГДУ «ЖЫЛЫЙМУНАЙГАЗ» ЖЫЛЫЙСКОГО РАЙОНА АТЫРАУСКОЙ ОБЛАСТИ»</p>	<p align="center">стр. 128</p>

Приложение 6 Суммарные выбросы вредных (загрязняющих) веществ в атмосферу, их очистка и утилизация, т/год

Код загрязняющего вещества	Наименование загрязняющего вещества	Количество загрязняющих веществ отходящих от источников выделения	В том числе		Из поступивших на очистку			Всего выброшено в атмосферу
			выбрасывается без очистки	поступает на очистку	выброшено в атмосферу	уловлено и обезврежено		
						фактически	из них утилизировано	
1	2	3	4	5	6	7	8	9
В С Е Г О :		0,032224358	0,032224358	0	0	0	0	0,032224358
в том числе:								
Т в е р д ы е:		0,005419648	0,005419648	0	0	0	0	0,005419648
из них:								
0123	Железо (II, III) оксиды (в пересчете на железо) (диЖелезо триоксид, Железа оксид) (274)	0,0002874	0,0002874	0	0	0	0	0,0002874
0143	Марганец и его соединения (в пересчете на марганца (IV) оксид) (327)	0,00002474	0,00002474	0	0	0	0	0,00002474
0344	Фториды неорганические плохо растворимые - (алюминия фторид, кальция фторид, натрия гексафторалюминат) (Фториды неорганические плохо растворимые /в пересчете на фтор/) (615)	0,0000887	0,0000887	0	0	0	0	0,0000887
2902	Взвешенные частицы (116)	0,004861128	0,004861128	0	0	0	0	0,004861128
2908	Пыль неорганическая, содержащая двуокись кремния в %: 70-20 (шамот, цемент, пыль цементного производства - глина, глинистый сланец, доменный шлак, песок,	0,00003764	0,00003764	0	0	0	0	0,00003764




ТОВАРИЩЕСТВО С ОГРАНИЧЕННОЙ ОТВЕТСТВЕННОСТЬЮ
«КМГ ИНЖИНИРИНГ»

P-OOS.02.2105 – 08/4(1)
– 31.12.2025

РАЗДЕЛ «ОХРАНА ОКРУЖАЮЩЕЙ СРЕДЫ»
К РАБОЧЕМУ ПРОЕКТУ «РЕКОНСТРУКЦИЯ ДЕЙСТВУЮЩЕЙ СЕТИ ЭЛЕКТРОСНАБЖЕНИЯ
«ЗАПАДНОГО ПОЛЯ» М/Р С.НУРЖАНОВА НГДУ «ЖЫЛЫЙМУНАЙГАЗ» ЖЫЛЫЙСКОГО РАЙОНА
АТЫРАУСКОЙ ОБЛАСТИ»

стр. 129

	клинкер, зола, кремнезем, зола углей казахстанских месторождений) (494)							
2909	Пыль неорганическая, содержащая двуокись кремния в %: менее 20 (доломит, пыль цементного производства - известняк, мел, огарки, сырьевая смесь, пыль вращающихся печей, боксит) (495*)	0,00012004	0,00012004	0	0	0	0	0,00012004
Газообразные и жидкие:		0,02680471	0,02680471	0	0	0	0	0,02680471
из них:								
0301	Азота (IV) диоксид (Азота диоксид) (4)	0,00007407	0,00007407	0	0	0	0	0,00007407
0304	Азот (II) оксид (Азота оксид) (6)	0,00001203	0,00001203	0	0	0	0	0,00001203
0337	Углерод оксид (Окись углерода, Угарный газ) (584)	0,0003576	0,0003576	0	0	0	0	0,0003576
0342	Фтористые газообразные соединения /в пересчете на фтор/ (617)	0,00002017	0,00002017	0	0	0	0	0,00002017
0616	Диметилбензол (смесь о-, м-, п- изомеров) (203)	0,0189297024	0,0189297024	0	0	0	0	0,0189297024
2752	Уайт-спирит (1294*)	0,0074111376	0,0074111376	0	0	0	0	0,0074111376

	ТОВАРИЩЕСТВО С ОГРАНИЧЕННОЙ ОТВЕТСТВЕННОСТЬЮ «КМГ ИНЖИНИРИНГ»		
P-OOS.02.2105 – 08/4(1) – 31.12.2025	РАЗДЕЛ «ОХРАНА ОКРУЖАЮЩЕЙ СРЕДЫ» К РАБОЧЕМУ ПРОЕКТУ «РЕКОНСТРУКЦИЯ ДЕЙСТВУЮЩЕЙ СЕТИ ЭЛЕКТРОСНАБЖЕНИЯ «ЗАПАДНОГО ПОЛЯ» М/Р С.НУРЖАНОВА НГДУ «ЖЫЛЫОЙМУНАЙГАЗ» ЖЫЛЫОЙСКОГО РАЙОНА АТЫРАУСКОЙ ОБЛАСТИ»		стр. 131

Приложение 9 Перечень загрязняющих веществ, выбрасываемых в атмосферу

Код ЗВ	Наименование загрязняющего вещества	ЭНК, мг/м3	ПДКм.р, мг/м3	ПДКс.с., мг/м3	ОБУВ, мг/м3	Класс опасности ЗВ	Выброс вещества с учетом очистки, г/с	Выброс вещества с учетом очистки, т/год, (М)	Значение М/ЭНК
1	2	3	4	5	6	7	8	9	10
0123	Железо (II, III) оксиды (в пересчете на железо) (диЖелезо триоксид, Железа оксид) (274)			0,04		3	0,00505	0,0002874	0,007185
0143	Марганец и его соединения (в пересчете на марганца (IV) оксид) (327)		0,01	0,001		2	0,0004344	0,00002474	0,02474
0301	Азота (IV) диоксид (Азота диоксид) (4)		0,2	0,04		2	0,00567	0,00007407	0,00185175
0304	Азот (II) оксид (Азота оксид) (6)		0,4	0,06		3	0,00092	0,00001203	0,0002005
0337	Углерод оксид (Окись углерода, Угарный газ) (584)		5	3		4	0,00628	0,0003576	0,0001192
0342	Фтористые газообразные соединения /в пересчете на фтор/ (617)		0,02	0,005		2	0,000354	0,00002017	0,004034
0344	Фториды неорганические плохо растворимые - (алюминия фторид, кальция фторид, натрия гексафторалюминат) (Фториды неорганические плохо растворимые /в пересчете на фтор/) (615)		0,2	0,03		2	0,001558	0,0000887	0,00295667
0616	Диметилбензол (смесь о-, м-, п- изомеров) (203)		0,2			3	0,29866666667	0,0189297024	0,09464851
2752	Уайт-спирит (1294*)				1		0,55555555556	0,0074111376	0,00741114
2902	Взвешенные частицы (116)		0,5	0,15		3	0,07333333333	0,004861128	0,03240752
2908	Пыль неорганическая, содержащая двуокись кремния в %: 70-20 (шамот, цемент, пыль цементного производства - глина, глинистый сланец, доменный шлак, песок, клинкер, зола, кремнезем, зола углей казахстанских месторождений) (494)		0,3	0,1		3	0,000661	0,00003764	0,0003764
2909	Пыль неорганическая, содержащая двуокись кремния в %: менее 20 (доломит, пыль цементного производства - известняк, мел,		0,5	0,15		3	0,84392	0,00012004	0,00080027




ТОВАРИЩЕСТВО С ОГРАНИЧЕННОЙ ОТВЕТСТВЕННОСТЬЮ
«КМГ ИНЖИНИРИНГ»

P-OOS.02.2105 – 08/4(1)
– 31.12.2025

РАЗДЕЛ «ОХРАНА ОКРУЖАЮЩЕЙ СРЕДЫ»
К РАБОЧЕМУ ПРОЕКТУ «РЕКОНСТРУКЦИЯ ДЕЙСТВУЮЩЕЙ СЕТИ ЭЛЕКТРОСНАБЖЕНИЯ
«ЗАПАДНОГО ПОЛЯ» М/Р С.НУРЖАНОВА НГДУ «ЖЫЛЫЙМУНАЙГАЗ» ЖЫЛЫЙСКОГО РАЙОНА
АТЫРАУСКОЙ ОБЛАСТИ»

стр. 132

	огарки, сырьевая смесь, пыль вращающихся печей, боксит) (495*)								
	В С Е Г О :						1,792402956	0,03222436	0,17673096

	<p align="center">ТОВАРИЩЕСТВО С ОГРАНИЧЕННОЙ ОТВЕТСТВЕННОСТЬЮ «КМГ ИНЖИНИРИНГ»</p>	
<p>P-OOS.02.2105 – 08/4(1) – 31.12.2025</p>	<p align="center">РАЗДЕЛ «ОХРАНА ОКРУЖАЮЩЕЙ СРЕДЫ» К РАБОЧЕМУ ПРОЕКТУ «РЕКОНСТРУКЦИЯ ДЕЙСТВУЮЩЕЙ СЕТИ ЭЛЕКТРОСНАБЖЕНИЯ «ЗАПАДНОГО ПОЛЯ» М/Р С.НУРЖАНОВА НГДУ «ЖЫЛЫЙМУНАЙГАЗ» ЖЫЛЫЙСКОГО РАЙОНА АТЫРАУСКОЙ ОБЛАСТИ»</p>	<p align="center">стр. 135</p>

Приложение 13 Санитарно-эпидемиологическое заключение

<p>Нысанның БҚСЖ бойынша коды Код формы по ОКУД</p> <p>КҰЖЖ бойынша ұйым коды Код организации по ОКПО</p>	
<p>Қазақстан Республикасы Денсаулық сақтау министрлігі Министерство здравоохранения Республики Казахстан</p>	
<p>Мемлекеттік органның атауы Наименование государственного органа "Қазақстан Республикасының Денсаулық сақтау министрлігі Санитариялық-эпидемиологиялық бақылау комитеті Атырау облысының санитариялық- эпидемиологиялық бақылау департаменті" республикалық мемлекеттік мекемесі республиканское государственное учреждение " Департамент санитарно-эпидемиологического контроля Атырауской области Комитета санитарно- эпидемиологического контроля Министерства здравоохранения Республики Казахстан"</p>	

Санитариялық-эпидемиологиялық қорытынды Санитарно-эпидемиологическое заключение № Е.02.Х.КЗ68VBZ00039568 Дата: 07.12.2022 ж. (г.)

1. Санитариялық-эпидемиологиялық сараптау (Санитарно-эпидемиологическая экспертиза)

Проект установления санитарно-защитной зоны (окончательная СЗЗ) по площадке НГДУ «Жылыоймұнайгаз» АО «Эмба мұнайгаз».

(«Халық денсаулығы және денсаулық сақтау жүйесі туралы» 2020 жылғы 7 шілдесі Қызақстан Республикасы Кодекстың 20-бабы сәйкес санитариялық-эпидемиологиялық сараптама жүргізілетін объектінің толық аты) (полное наименование объекта санитарно-эпидемиологической экспертизы, в соответствии со статьей 20 Кодекса Республики Казахстан от 7 июля 2020 года «О здоровье народа и системе здравоохранения»)

Жүргізілді (Проведена) Заявление от 07.12.2022 16:49:46 № KZ16RLS00092870

отініш, ұйғарым, қауым бойынша жоспарлы және басқа да түрде (күні, нөмірі)
по обращению, предписанию, постановлению, плановая и другие (дата, номер)

2. Тапсырыс (отініш) беруші (Заказчик)(заявитель) Акционерное общество "Эмба мұнайгаз", Атырауская область, Жылыойский район

Параушылар жүргізуші субъектінің толық аты, мекен-жайы, телефоны, жетекшісінің тегі, аты, өкесінің аты, қолы.
(полное наименование хозяйствующего субъекта (принадлежность), адрес/месторасположение объекта, телефон, Фамилия, имя, отчество руководителя)

3. Санитариялық-эпидемиологиялық сараптау жүргізілетін нысанның қолданылу аумағы (Область применения объекта санитарно-эпидемиологической экспертизы)

добыча сырой нефти и попутного нефтяного газа на месторождениях Жылыойского района, сала, қайраткерлік ортасы, орналасқан орны, мекен-жайы (вид деятельности)

4. Жобалар, материалдар дайындалды (Проекты, материалы разработаны (подготовлены) ТОО «КазПрогресс-СтройСервис»

5. Ұсынылған құжаттар (Представленные документы) Заявление на корректировку "Проекта установления санитарно-защитной зоны (окончательная СЗЗ) по площадке НГДУ «Жылыоймұнайгаз» АО «Эмба мұнайгаз» № KZ50VBZ00037176 от 12.09.2022г.

6. Өнімнің үлгілері ұсынылды (Представлены образцы продукции) Не требуется


7. Басқа ұйымдардың сараптау қорытындысы (егер болса) (Экспертное заключение других организаций если имеются)

=
Қорытынды берген ұйымның атауы (наименование организации выдавшей заключение)

8. Сараптама жүргізілетін нысанның толық санитариялық-гигиеналық сипаттамасы мен оған берілетін баға (қызметке, үндіске, жағдайға, технологияға, өндіріске, өнімге) (Полная санитарно-гигиеническая характеристика и оценка объекта экспертизы (услуг, процессов, условий, технологий, производств, продукции)

Компания АО «Эмба мұнайгаз» имеет в своем структурном подразделении нефтегазодобывающее управление НГДУ «Жылыоймұнайгаз» расположенное в Атырауской области, Жылыойский район.



	ТОВАРИЩЕСТВО С ОГРАНИЧЕННОЙ ОТВЕТСТВЕННОСТЬЮ «КМГ ИНЖИНИРИНГ»	
P-OOS.02.2105 – 08/4(1) – 31.12.2025	РАЗДЕЛ «ОХРАНА ОКРУЖАЮЩЕЙ СРЕДЫ» К РАБОЧЕМУ ПРОЕКТУ «РЕКОНСТРУКЦИЯ ДЕЙСТВУЮЩЕЙ СЕТИ ЭЛЕКТРОСНАБЖЕНИЯ «ЗАПАДНОГО ПОЛЯ» М/Р С.НУРЖАНОВА НГДУ «ЖЫЛЫЙМУНАЙГАЗ» ЖЫЛЫЙСКОГО РАЙОНА АТЫРАУСКОЙ ОБЛАСТИ»	стр. 136

Нефтяные месторождения НГДУ «Жылыоймунайгаз» размещены по территории Жылыойского района, Атырауской области, частично на территории Бейнеуского района Мангистауской области (на территории ГСП «Толкын»).

В каждом месторождении имеется вахтовый поселок для персонала. Ближайшими населенными пунктами являются поселок: Новый Каратон, Кульсары, Косшагыл. Районным центром является город Кульсары. Ближайшая железнодорожная станция расположена в г. Кульсары, поселке Боранкул. Административное здание НГДУ «Жылыоймунайгаз» находится в г. Кульсары. Связь с городом Атырау осуществляется по автомобильной дороге с твердым покрытием, а также по железной дороге через г. Кульсары.

Основной деятельностью НГДУ «Жылыоймунайгаз» АО «Эмбаунайгаз» является добыча сырой нефти и попутного нефтяного газа на месторождениях Жылыойского района.

Добыча нефти на месторождениях ведется с 1935 года.

Большинство месторождений предприятия истощены и находятся на завершающей стадии эксплуатации. Месторождения Кисымбай, Аксудук, Акингень разрабатываются с 1993 года.

Территория месторождения Терень-Узек граничит с Каспийским морем. От нагонных вод моря месторождение Терень-Узек защищено дамбой, протяженностью 12,9 км, а месторождение Западная Прорва дамбой протяженностью 17,5 км.

На всех месторождениях предусмотрена единая герметизированная система сбора нефтяной эмульсии, в которую входит следующее технологическое оборудование:

- групповая замерная установка (ГЗУ) на выкидных линиях;
- напорный коллектор ГЗУ до площадки сбора, на площадке ЦПС;
- блок химреагентов;
- резервуары для хранения товарной и сырой нефти;
- печи для подогрева нефти;
- емкости для уловленной нефти;
- нефтеналивной стояк.
- Для питания электроэнергией производственных площадок месторождений, проведена воздушная линия ЛЭП, в качестве аварийных источников электроэнергии на площадках приняты стационарные дизельные электростанции.

На случай аварийной ситуации предусмотрены: байпасная линия, перекрывающая поток нефти, в приемную емкость, минуя резервуар для сбора жидкости и байпасная линия, перекрывающая поток нефти в резервуар-отстойник, минуя печь (в летнее время).

Пластовая вода, отделившаяся от нефти в резервуаре для сбора жидкости резервуаре-отстойнике, собирается в резервуарах для отстоя воды, накапливаются в емкости уловленной нефти, откуда своим насосом подаются в резервуар для сбора жидкости.

Жилые зоны вблизи месторождений НГДУ «Жылыоймунайгаз» отсутствуют. В зоне влияния предприятия курортов, зон отдыха и объектов с повышенными требованиями к санитарному состоянию атмосферного воздуха нет.

На ситуационной карте-схеме района размещения НГДУ «Жылыоймунайгаз» (в приложении) показано взаиморасположение месторождений и граничащих с ними характерных объектов и границы нормативных санитарно-защитных зон.

В состав НГДУ «Жылыоймунайгаз» входят 2 куста: куст «Провинской группы», куст «Кульсары».

В состав куста «Провинской группы» входят 6 месторождений, из которых 4 месторождения находятся в промышленной разработке м/р Актобе, м/р Досмухамбетовское, м/р С.Нуржанов (в составе ЦППН Прорва и УКПГ), м/р Западная Прорва и 2 месторождений на стадии разведки (м/р Карасор Западный, ПСВ (блок Каратон-Саркамыс), а также Цех подготовки и перекачки нефти Прорва (ЦППН), Установка комплексной подготовки газа (УКПГ).


В состав куста «Кульсары» входят 7 месторождений промышленной разработки (м/р Терень-Узек, м/р Каратон, м/р Косшагыл, м/р Акингень, м/р Кульсары, м/р Кисымбай, м/р Аксудук).

Также в г. Кульсары находятся колонна спецтехники технологического транспорта, в Прорве база производственного обслуживания (БПО), колонна спецтехники технологического транспорта. Все месторождения НГДУ «Жылыоймунайгаз» находятся на территории Жылыойского района Атырауской области и частично на территории Бейнеуского района Мангистауской области. В каждом месторождении имеется вахтовый поселок для персонала.

В качестве топлива для печи подогрева используется попутный нефтяной газ (Кисымбай, Акингень, Аксудук, Актобе, Досмухамбетовское, С.Нуржанов, Западная Прорва), для печей остальных месторождений в качестве топлива используется Тенгизский природный газ.


Жилые зоны вблизи месторождений НГДУ «Жылыоймунайгаз» отсутствуют. В зоне влияния предприятия курортов, зон отдыха и объектов с повышенными требованиями к санитарному состоянию атмосферного воздуха нет.



	ТОВАРИЩЕСТВО С ОГРАНИЧЕННОЙ ОТВЕТСТВЕННОСТЬЮ «КМГ ИНЖИНИРИНГ»	
P-OOS.02.2105 – 08/4(1) – 31.12.2025	РАЗДЕЛ «ОХРАНА ОКРУЖАЮЩЕЙ СРЕДЫ» К РАБОЧЕМУ ПРОЕКТУ «РЕКОНСТРУКЦИЯ ДЕЙСТВУЮЩЕЙ СЕТИ ЭЛЕКТРОСНАБЖЕНИЯ «ЗАПАДНОГО ПОЛЯ» М/Р С.НУРЖАНОВА НГДУ «ЖЫЛЫЙМУНАЙГАЗ» ЖЫЛЫЙСКОГО РАЙОНА АТЫРАУСКОЙ ОБЛАСТИ»	стр. 137

- На ситуационной карте-схеме района размещения НГДУ «Жылыоймунайгаз» (приложение 5) показано взаиморасположение месторождений и граничащих с ними характерных объектов и границы нормативных санитарно-защитных зон.
- НГДУ «Жылыоймунайгаз» ведет разработку и эксплуатацию месторождений:
- В состав куста «Провинской группы» входят 6 месторождений, из которых 4 месторождения находятся в промышленной разработке м/р Актобе, м/р Досмухамбетовское, м/р С.Нуржанов (в составе ЦППН Прорва и УКПГ), м/р Западная Прорва и 2 месторождений на стадии разведки (м/р Карасор Западный, ПСВ (блок Каратон-Саркамыс), а также Цех подготовки и перекачки нефти Прорва (ЦППН), Установка комплексной подготовки газа (УКПГ).
- В состав куста «Кульсары» входят 7 месторождений промышленной разработки (м/р Терень-Узек, м/р Каратон, м/р Косчагыл, м/р Акинген, м/р Кульсары, м/р Кисимбай, м/р Аккудук). Все месторождения НГДУ «Жылыоймунайгаз» разбросаны по территории района.
- Также в г.Кульсары находятся колонна спецтехники технологического транспорта, в Прорве база производственного обслуживания (БПО), колонна спецтехники технологического транспорта. Все месторождения НГДУ «Жылыоймунайгаз» находятся на территории Жылыойского района Атырауской области и частично на территории Бейнеуского района Мангистауской области. В каждом месторождении имеется вахтовый поселок для персонала.
- НГДУ, как стационарный источник выбросов, характеризуется выбросами от технологического оборудования нефтегазодобычи, в процессе эксплуатации которых происходит выделение различных углеводородных фракций, а также от организованных источников выбросов загрязняющих веществ.
- На рассматриваемой территории промышленных зон, лесов, сельскохозяйственных угодий, транспортных магистралей, селитебных территорий, зон отдыха, территории заповедников, ООПТ, музеев, памятников архитектуры, санаториев, домов отдыха отсутствуют.
- Генеральный план и Ситуационная карта-схема района расположения промплощадок НГДУ «Жылыоймунайгаз».
- По климатическому районированию территория деятельности нефтепромыслов АО «ЭмбаМунайГаз» относится к резко-континентальному климату. Среднегодовая температура воздуха составляет +4,8°C. Исследуемая территория расположена в пустынной зоне, где господствует резко континентальный климат, который формируется под значительным влиянием радиационных факторов, особенно в летнее время. Зимой сюда проникает континентальный сибирский воздух, летом - континентальный воздух Западной Сибири и юго-восточных районов России. Эти воздушные массы претерпевают трансформацию приближаясь по своим свойствам к тропическим воздушным массам. По условиям увлажнения зона относится к типичным пустыням.
- Расчетная (предварительная) СЗЗ установлена ранее разработанным проектом обоснования СЗЗ. Согласно ранее действующих Санитарных правил, Утвержденных приказом МНЭ РК от 20.03.2015г. № 237, ориентировочный (расчетный) размер СЗЗ установлен в пределах 1000 метров (глава 3, п.11 пп.3) и является объектом I класса опасности.
- На НГДУ «Жылыоймунайгаз» имеются как организованные, так и неорганизованные источники.
- К организованным источникам выбросов относятся:
- дымовые трубы котлов, бытовых печей, кузнечного горна - Котлы, бытовые печи, кузнечный горн работают на попутном нефтяном и природном очищенном газе. В процессе работы в атмосферный воздух выделяются: азота диоксид и оксид, сера диоксид и углерод оксид.
- дымовые трубы печей подогрева нефти - Печи работают на попутном нефтяном и природном очищенном газе. В процессе работы печей в атмосферный воздух выделяются: азота диоксид и оксид, сера диоксид, углерод оксид и метан.
- дыхательные клапаны резервуаров для нефти - При хранении и приеме нефти в атмосферу выделяются следующие вещества: сероводород, смесь углеводородов предельных C1-C5, смесь углеводородов предельных C6 -C10, сернистый ангидрид.
- факел - В процессе сжигания попутного нефтяного газа на факельных линиях высокого и низкого давления в атмосферный воздух выделяются: азота диоксид, сажа, сероводород, углерод оксид, метан, смесь природных меркаптанов.
- выхлопные трубы дизельных электростанций (ДЭС) - При работе ДЭС в атмосферный воздух выделяются: азота диоксид и оксид, сажа, сера диоксид, углерод оксид, бенз/а/пирен, формальдегид, углеводороды предельные C12-C19.
- выхлопные трубы сварочных агрегатов (САГ) - При работе двигателей сварочных агрегатов в атмосферный воздух выделяются: азота диоксид и оксид, сажа, сера диоксид, углерод оксид, бенз/а/пирен, формальдегид, углеводороды предельные C12-C19.
- вентиляционная труба от хим.лаборатории - В процессе проведения химических испытаний и анализов нефти в атмосферу выделяются: азотная кислота, толуол, бензин;
- При зарядке аккумуляторов в атмосферный воздух выделяются серная кислота.
- дыхательные клапаны резервуаров хранения нефтепродуктов и топливораздаточные пистолеты колонок



	ТОВАРИЩЕСТВО С ОГРАНИЧЕННОЙ ОТВЕТСТВЕННОСТЬЮ «КМГ ИНЖИНИРИНГ»	
P-OOS.02.2105 – 08/4(1) – 31.12.2025	РАЗДЕЛ «ОХРАНА ОКРУЖАЮЩЕЙ СРЕДЫ» К РАБОЧЕМУ ПРОЕКТУ «РЕКОНСТРУКЦИЯ ДЕЙСТВУЮЩЕЙ СЕТИ ЭЛЕКТРОСНАБЖЕНИЯ «ЗАПАДНОГО ПОЛЯ» М/Р С.НУРЖАНОВА НГДУ «ЖЫЛЫЙМУНАЙГАЗ» ЖЫЛЫЙОЙСКОГО РАЙОНА АТЫРАУСКОЙ ОБЛАСТИ»	стр. 138

для отпуска нефтепродуктов на АЗС - При хранении и отпуске нефтепродукта в атмосферный воздух выделяются: смесь углеводородов предельных C1-C5, смесь углеводородов предельных C6-C10, пентилены, бензол, ксилол, толуол, этилбензол, сероводород, углеводороды предельные C12-C19, масло минеральное нефтяное.

К неорганизованным источникам выбросов относятся неплотности соединений, запорно-регулирующая арматура на следующем технологическом оборудовании:

скважины;
замерные установки;
отстойники;
насосы;
буферные емкости;
емкости для нефти;
емкости сепарационные;
дренажные емкости на ГУ и скважинах;
нефте сепараторы;
газосепараторы;
концевые сепарационные установки;
установки блочные сепарационные;
установка дозирования химреагентов;
узлы учета и т.д..

Кроме основного технологического оборудования на территориях месторождений находится вспомогательное оборудование. К неорганизованным источникам относятся сварочные посты, предназначены для выполнения ремонтных работ - источники выброса ЗВ в атмосферу. Передвижные сварочные агрегаты (САГ), используются в качестве автономного источника питания сварочного поста. Агрегаты работают на дизельном топливе. При проведении сварочных работ в атмосферу выделяются следующие вредные вещества: железо оксиды, марганец и его неорганические соединения, азота диоксид, углерод оксид, фтористые газообразные соединения, фториды неорганические плохо растворимые, пыль неорганическая, с содержанием двуокиси кремния 70-20%.

В процессе добычи нефти все технологические процессы сопровождаются выделением углеводородов. Расчетная (предварительная) СЗЗ установлена ранее разработанным проектом обоснования СЗЗ. Согласно ранее действующих Санитарных правил Утвержденных приказом МНЭ РК от 20.03.2015г. № 237, ориентировочный (расчетный) размер СЗЗ установлен в пределах 1000 метров (глава 3, п.11 пп.3) и является объектом I класса опасности.

5.1 Основные требования к установлению СЗЗ

Размер санитарно-защитной зоны и класс опасности для всех промышленных площадок АО «Эмбаунайгаз» устанавливается в соответствии с Санитарными правилами «Санитарно-эпидемиологические требования к санитарно-защитным зонам объектов, являющихся объектами воздействия на среду обитания и здоровье человека» утвержденными Приказом и.о. Министра здравоохранения Республики Казахстан от 11 января 2022 года № ҚР ДСМ-2.

Размер санитарно-защитной зоны для площадок НГДУ «Жылыоймунайгаз» АО «Эмбаунайгаз» составляет 1000 м на всех месторождениях, в соответствии с Приложением 1, раздел 3, пункт 11, подпункт 3 как производства по добыче нефти при выбросе сероводорода от 0,5 до 1 тонн в сутки, а также с высоким содержанием летучих углеводородов и относится к I классу опасности.


Критерием для определения размера СЗЗ является не превышение на ее внешней границе и за ее пределами концентрации загрязняющих веществ ПДК максимально-разовые или ориентировочный безопасный уровень воздействия для атмосферного воздуха населенных мест или ПДУ физического воздействия

5.2 Уточнение границ согласно расчета рассеивания выбросов ЗВ в атмосферу от источников загрязнения По результатам рассеивания (приложение 5), было проведено рассеивание загрязняющих веществ в атмосферу с учетом полной нагрузки оборудования. Расчет был проведен автоматически по программному комплексу УПРЗА "ЭРА" v2.0 фирмы НПП "Логос-Плюс", Новосибирск. По результатам рассеивания проектом обоснования была обоснована СЗЗ в 1000 метров как приемлемая для данного вида производства. Результаты рассеивания сведены в таблицу. Данное рассеивание проведено без учета фона, так как в месте расположения месторождений посты наблюдения находятся в отдалении от всех месторождений. Для показателя фона приняты натуральные исследования, которые показывают результаты с включением фоновых концентраций (общий фон).

По результатам рассеивания видно, что наибольшая максимальная концентрация, превышающая 1 ПДК, выявлена по нескольким загрязняющим веществам. Концентрация 1 ПДК на границе СЗЗ отсутствуют.

Выводы: Выбросы загрязняющих веществ в атмосфере определены при наилучших метеорологических условиях и максимально возможных выбросах от оборудования. Расчеты выполнены по всем ингредиентам и группам суммаций, присутствующим в выбросах от источников загрязнения



	ТОВАРИЩЕСТВО С ОГРАНИЧЕННОЙ ОТВЕТСТВЕННОСТЬЮ «КМГ ИНЖИНИРИНГ»	
P-OOS.02.2105 – 08/4(1) – 31.12.2025	РАЗДЕЛ «ОХРАНА ОКРУЖАЮЩЕЙ СРЕДЫ» К РАБОЧЕМУ ПРОЕКТУ «РЕКОНСТРУКЦИЯ ДЕЙСТВУЮЩЕЙ СЕТИ ЭЛЕКТРОСНАБЖЕНИЯ «ЗАПАДНОГО ПОЛЯ» М/Р С.НУРЖАНОВА НГДУ «ЖЫЛЫЙМУНАЙГАЗ» ЖЫЛЫЙОЙСКОГО РАЙОНА АТЫРАУСКОЙ ОБЛАСТИ»	стр. 139

атмосферы с учетом одновременности работы всех источников.

Анализ результатов расчетов рассеивания загрязняющих веществ в приземном слое атмосферы не выявил какого-либо превышения норм качества воздуха на границе СЗЗ.

Кроме того, ветровая деятельность будет способствовать рассеиванию выбросов загрязняющих веществ в атмосфере и быстрому снижению концентраций загрязняющих веществ в воздухе.

5.3 Уточнение границ СЗЗ по результатам анализов выбросов загрязняющих веществ

Для подтверждения окончательной (установленной) СЗЗ необходимы натуральные измерения выбросов загрязняющих веществ в течение не менее года. Компанией ежеквартально проводятся замеры на границе СЗЗ для подтверждения отсутствия превышений, установленных ПДК по атмосфере. Для лучшего результата использованы замеры за 2021 гг.

Замеры выбросов на промышленной площадке проводили аккредитованная лаборатория экологических исследований и мониторинга АФ ТОО «КМГ Инжиниринг» (Аттестат аккредитации КЗТ.06.1755 от 29.06.2016г)

Замеры проводятся согласно разработанной программе производственного экологического контроля.

Результаты измерений за 2021 год собраны в единую таблицу

По результатам натуральных годовых измерений видно, что превышений норм ПДК не по одному из ингредиентов на границе СЗЗ не обнаружено. Соответственно на границе жилой зоны концентрации также являются в пределах нормы или равно нулю. В Приложении 4 приведены протоколы измерений за 2021-2022 года.

5.4.3. Воздействие производственного шума и вибрации

Основным источником шума, создающим шумовой режим на предприятии, является работа технологического оборудования. Санитарно-гигиеническую оценку шума принято производить по уровню звукового давления (в дБА), уровня звукового давления в октавных полосах со среднегеометрическими частотами от 63 до 8000 Гц (в дБА), эквивалентному уровню звука (в дБА) и по дозе полученного шума персоналом предприятия (в %). Персонал предприятия работает при непостоянном шуме. При этом шум нормируется и оценивается по эквивалентному уровню или дозе, исходя из уровней шума в различных точках постоянной рабочей зоны и времени нахождения в этих точках в течение смены. Согласно Санитарным нормам допустимых уровней шума на рабочих местах № 1.02.007-94 допустимым уровнем звука на рабочих местах является 80 дБА.

Норма шума на территории жилой застройки регламентируется «Санитарными правилами «Санитарно-эпидемиологические требования к административным и жилым зданиям» (с изменениями и дополнениями от 05.07.2020 г.) от 26 октября 2018 года № ҚР ДСМ-29

Для территории, непосредственно примыкающей к жилым домам эквивалентный уровень звука установлен равным 45-55 дБА. В пределах СЗЗ промплощадок АО «Эмбаунайгаз» и за ее пределами в нескольких километрах населенных пунктов нет, они достаточно удалены. Таким образом, считаем, что шумовое воздействие будет полностью исключено

Вибрация, подобно шуму, приводит к снижению производительности труда, нарушает деятельность центральной и нервной вегетативной системы, приводит к заболеваниям сердечнососудистой системы. Вибрации возникают, главным образом, вследствие вращательного или поступательного движения неуравновешенных масс двигателя и механических систем машин.

Уровень вибрации от технологического оборудования предприятия не превышает допустимые нормы. Параметры вибрации устанавливаются согласно ГОСТ 12.1.012-90 «Вибрационная безопасность. Общие требования». Различают общую вибрацию транспортную и технологическую.

Фактором увеличения уровней шума и вибрации является механический износ технологического оборудования и его узлов, поэтому для предотвращения возможного превышения уровня шума и вибрации должны выполняться следующие мероприятия:

- периодическая проверка оборудования машин и механизмов на рабочих местах;
- при превышении шума и вибрации по плановому замеру производится контрольное обследование установки с целью установления причины и принятия мер по замене или ремонту узлов, являющихся их причиной.

5.4.4. Шумовое воздействие транспорта

Внешний шум автомобилей принято измерять в соответствии с ГОСТ19358-85. Допустимые уровни внешнего шума автомобилей, действующие в настоящее время, составляют: грузовые - дизельные автомобили с двигателем мощностью 162 кВт и выше - 91 дБ(А).


Средний допустимый уровень звука на дорогах различного назначения, в том числе местного, составляет 73 дБ (А). Эта величина зависит от ряда факторов, в том числе от времени суток и др.

Результаты измерений уровней шума и вибрации

Согласно данным протоколов проведенных измерений шума и вибрации, проведенной совместно с испытательной лабораторией ТОО «ГИДРОЭКОРЕСУРС-Л» получены результаты которые показали отсутствие превышений на границах СЗЗ.

По результатам натуральных годовых измерений видно, что превышений норм ПДК не по одному из



	ТОВАРИЩЕСТВО С ОГРАНИЧЕННОЙ ОТВЕТСТВЕННОСТЬЮ «КМГ ИНЖИНИРИНГ»	
P-OOS.02.2105 – 08/4(1) – 31.12.2025	РАЗДЕЛ «ОХРАНА ОКРУЖАЮЩЕЙ СРЕДЫ» К РАБОЧЕМУ ПРОЕКТУ «РЕКОНСТРУКЦИЯ ДЕЙСТВУЮЩЕЙ СЕТИ ЭЛЕКТРОСНАБЖЕНИЯ «ЗАПАДНОГО ПОЛЯ» М/Р С.НУРЖАНОВА НГДУ «ЖЫЛЫЙМУНАЙГАЗ» ЖЫЛЫЙОЙСКОГО РАЙОНА АТЫРАУСКОЙ ОБЛАСТИ»	стр. 140

ингредиентов на границе СЗЗ не обнаружено. Соответственно на границе жилой зоны концентрации также являются в пределах нормы или равно нулю. В Приложении 4 приведены протоколы измерений за 2021-2022 года.

5.4.7. Расчет СЗЗ по фактору шумового воздействия

Определение размера СЗЗ по фактору шума проводилось при помощи натуральных измерений. Измерения шума проводились работниками испытательной лаборатории на фиксированном расстоянии от промплощадки предприятия. Замеры уровня шума показали, что превышения гигиенических нормативов уровня шума не наблюдается.

Исходя из вышеизложенного, на настоящий момент с учетом нынешних объемов производства, на границе СЗЗ предприятия уровень загрязнения атмосферного воздуха, уровни шума и вибрации находятся в пределах допустимых значений, следовательно проведение расчета по шуму, вибрации будет значительно ниже имеющейся СЗЗ и имеющиеся СЗЗ по фактору загрязнения значительно превышает, что исключает корректировку СЗЗ по шуму и вибрации.

Исходя из вышеизложенного предлагаемый максимальный размер санитарно-защитной зоны для НГДУ «Жылыоймунайгаз» составит 1000 м.

5.5 Оценка риска здоровью населения при воздействии химических веществ загрязняющих атмосферный воздух

Оценка риска для здоровья населения проводится для групп объектов, в состав которых входят объекты I и II классов опасности.

Был сформирован «отчет» по оценке риска на здоровье населения на основании едино-установленных методических нормативов и порядка проведения. Влияние загрязняющих веществ от производства рассчитано автоматически по программному комплексу.

Расчет выполнен по программному комплексу ПК «ЭРА-риски» компании Логос Плюс г. Новосибирск, согласованному с ГТО им. А.И. Воейкова в проекте обоснования.

Согласно приложения 9 СП №ДСМ-2 «В случае, если расстояние от границы объекта в 2 раза и более превышает нормативную (минимальную) СЗЗ до границы нормируемых территорий, а также для кладбищ, животноводческих и птицеводческих объектов, выполнение работ по оценке риска для жизни и здоровья населения не целесообразно».

Так как минимальная СЗЗ объекта является 1000 метров то ближайшая зона при которой необходимо проведение оценки риска должна находиться на расстоянии менее 2 км. Все месторождения находятся более чем 2 км, следовательно, проведение оценки риска является не целесообразным.

6. ПОЛНОЕ ОБОСНОВАНИЕ ГРАНИЦ СЗЗ

Согласно, санитарных правил приложению 1 к «Санитарно-эпидемиологическим требованиям к санитарно-защитным зонам объектов, являющихся объектами воздействия на среду обитания и здоровье человека» от 11 января 2022 года № КР ДСМ-2 - Размер санитарно-защитной зоны для месторождения составляет не менее 1000 м, в соответствии с Приложением 1, раздел 3, пункт 11, подпункт 3 как производство по добыче нефти при выбросе сероводорода от 0,5 до 1 тонн в сутки, а также с высоким содержанием летучих углеводородов.

Результаты исследования всех факторов

В ходе разработки проекта СЗЗ были рассмотрены все аспекты влияния производства на сферы окружающей среды и население. Ближайшие жилые массивы расположены на расстоянии от 2 км и более от границ крайнего источника. В виду отдаленности водных ресурсов рассмотрение влияние на них является не целесообразным, так как по всем параметрам выбросы на границе СЗЗ (1000 м) значительно ниже установленной нормы, что дает нам право, считать что концентрация загрязняющих химических и физических загрязнений от производства на участке водной зоны будет равно нулю

Вывод

С учетом всех факторов влияния на здоровье населения, а также на рабочий персонал, можно сделать вывод, что производственный процесс с учетом максимальной нагрузки на источники окажет допустимое влияние, которое не будет оказывать негативного воздействия на здоровье жилой зоны.


Изучив все воздействия которые могут влиять на изменение СЗЗ, можно сделать вывод, что граница СЗЗ в 1000 метров является приемлемой для данных участков.

Для установления окончательной СЗЗ были проведены годовичные измерения загрязняющих веществ в атмосфере на границах СЗЗ. По результатам замеров видно, что превышений норм ПДВ и ПДУ не обнаружено, в связи с чем можно принять СЗЗ с размером 1000 метров как окончательную. На основании выше сказанного окончательная СЗЗ для участков, с учетом всех измерений и расчетов рассеивания принято с размером 1000 метров. Предприятие относится к 1 классу опасности согласно СП.

АНАЛИЗ ВОДОПОТРЕБЛЕНИЯ И ВОДООТВЕДЕНИЯ

Водопотребление воды происходит за счет водопроводов использования поверхностных вод не происходит. Водотведение происходит в канализационные колодцы и либо отчищаются на собственных



	ТОВАРИЩЕСТВО С ОГРАНИЧЕННОЙ ОТВЕТСТВЕННОСТЬЮ «КМГ ИНЖИНИРИНГ»	
P-OOS.02.2105 – 08/4(1) – 31.12.2025	РАЗДЕЛ «ОХРАНА ОКРУЖАЮЩЕЙ СРЕДЫ» К РАБОЧЕМУ ПРОЕКТУ «РЕКОНСТРУКЦИЯ ДЕЙСТВУЮЩЕЙ СЕТИ ЭЛЕКТРОСНАБЖЕНИЯ «ЗАПАДНОГО ПОЛЯ» М/Р С.НУРЖАНОВА НГДУ «ЖЫЛЫОЙМУНАЙГАЗ» ЖЫЛЫОЙСКОГО РАЙОНА АТЫРАУСКОЙ ОБЛАСТИ»	стр. 141

отчистных установках или вывозиться по договору в местах где это не предусмотрено. Ведется строгий учет потребленной воды, отведенной и очищенной. Очищенная вода направляется на поля испарения и используется вторично на полив и обеспыливание. Баланс водопотребления и отведения ведется в журналах и регистрируется по факту.

6.1. Анализ текущего состояния управления отходами на предприятии

Основной производственной деятельностью АО «Эмбаунайгаз» на Контрактной территории является добыча углеводородов.

Производственная деятельность Компании, так или иначе, оказывает антропогенное воздействие на компоненты природной среды, в том числе и образованием определенных видов отходов.

Согласно статье 317 ЭК РК, под отходами понимаются любые вещества, материалы или предметы, образовавшиеся в процессе производства, выполнения работ, оказания услуг или в процессе потребления (в том числе товары, утратившие свои потребительские свойства), которые их владелец прямо признает отходами либо должен направить на удаление или восстановление в силу требований закона или намеревается подвергнуть, либо подвергает операциям по удалению или восстановлению.

Основной операцией по управлению отходами является их накопление (временное складирование) в специально установленных местах.

Под накоплением отходов понимается временное складирование отходов в специально установленных местах в течение сроков, указанных в пункте 2 статьи 320, осуществляемое в процессе образования отходов или дальнейшего управления ими до момента их окончательного восстановления или удаления. В соответствии с пунктом 2 статьи 320 ЭК РК, места накопления отходов предназначены для:

- 1) временного складирования отходов на месте образования на срок не более шести месяцев до даты их сбора (передачи специализированным организациям) или самостоятельного вывоза на объект, где данные отходы будут подвергнуты операциям по восстановлению или удалению;
- 2) временного складирования неопасных отходов в процессе их сбора (в контейнерах, на перевалочных и сортировочных станциях), на срок не более трех месяцев до даты их вывоза на объект, где данные отходы будут подвергнуты операциям по восстановлению или удалению;
- 3) временного складирования отходов на объекте, где данные отходы будут подвергнуты операциям по удалению или восстановлению, на срок не более шести месяцев до направления их на восстановление или удаление.

Временное складирование отходов Компании производится строго в специализированных местах, в емкостях и на специализированных площадках, что снижает или полностью исключает загрязнение компонентов окружающей среды.

С мест накопления, все отходы Компании передаются во владение специализированным предприятиям, осуществляющие операции по их восстановлению или удалению на основании лицензий.

В таблице №8.1-1 приведена оценка текущего состояния управления отходами.

Код отходов, обозначенный знаком (*) в таблице классифицируется, как опасный отход в соответствии с классификатором отходов, утвержденный приказом и.о. Министра экологии, геологии и природных ресурсов Республики Казахстан от 6 августа 2021 года № 314.

В таблице №8.1-2 представлена динамика накопления отходов за 2019-2021 годы, транспортирование, утилизация накопленных отходов.

9.1 Мероприятие по благоустройству

Озеленение

Основными и главными природоохранными мероприятиями для улучшения состояния воздушного бассейна на производственной базе, является озеленение. Даже сравнительно небольшие участки насаждений, снижают в летнее время запыленность на своей территории на 30-40%. Зеленые насаждения улучшают электро-гигиенические свойства атмосферы, ионный режим атмосферного воздуха.


Рядовая посадка по периметру участка является надежной защитой от пыли, песка, способствует очищению загрязненного воздуха и благотворно воздействует на здоровье и самочувствие человека. На формирование микроклимата сильное влияние оказывает солнечная радиация. Под пологом зеленых ветвей ее интенсивность значительно ниже, чем на незащищенных местах. При горизонтальной сомкнутости зеленых крон, равной 1,0, а под их пологом проникает менее 10% солнечной радиации. Уменьшение сомкнутости полога только на 0,01, увеличивает радиацию на 6-10%.

Зеленые насаждения фильтруют, задерживают, и поглощают часть звуковой энергии. Звуковая волна, эластичности и смещения листьев отражаясь от разной ориентации, теряет свою энергию за счет.

Поэтому шум в помещениях перед которыми расположены деревья, значительно меньше, чем в помещениях, не защищенных деревьями.

На основании п 5 пп 50 СН № ҚР ДСМ-2 от 11.01.2022 г. «Озеленение СЗЗ для предприятий 1 класса опасности - не менее 40 % ее территории с обязательной организацией полосы древесно-кустарниковых насаждений со стороны жилой застройки. При невозможности выполнения указанного удельного веса озеленения площади СЗЗ (при плотной застройке объектами, а также при расположении объекта на



	ТОВАРИЩЕСТВО С ОГРАНИЧЕННОЙ ОТВЕТСТВЕННОСТЬЮ «КМГ ИНЖИНИРИНГ»	
P-OOS.02.2105 – 08/4(1) – 31.12.2025	РАЗДЕЛ «ОХРАНА ОКРУЖАЮЩЕЙ СРЕДЫ» К РАБОЧЕМУ ПРОЕКТУ «РЕКОНСТРУКЦИЯ ДЕЙСТВУЮЩЕЙ СЕТИ ЭЛЕКТРОСНАБЖЕНИЯ «ЗАПАДНОГО ПОЛЯ» М/Р С.НУРЖАНОВА НГДУ «ЖЫЛЫЙМУНАЙГАЗ» ЖЫЛЫЙОЙСКОГО РАЙОНА АТЫРАУСКОЙ ОБЛАСТИ»	стр. 142

удалении от населенных пунктов, в пустынной и полупустынной местности), допускается озеленение свободных от застройки территорий и территории ближайших населенных пунктов, по согласованию с местными исполнительными органами, с обязательным обоснованием в проекте СЗЗ. Существующее озеленение составляет не более 9536,3 м². В виду того, что участки располагаются в пустынной зоне и вдали от жилых районов, рассматривается вариант озеленения близлежащих поселков и города после выделения территорий отведенных под озеленение.

Озеленение будет проводиться за счет собственных средств по заданию местных исполнительных органов. Предоставление карт, схем и графика благоустройства территорий не является возможным, в виду того, что озеленение будет проводиться вне территории СЗЗ на отведенных участках и объемах по договоренности с поселковыми, областными и городскими акиматами. Будет разработан отдельный проект озеленения после назначения места местными органами с согласованием с местными уполномоченными органами. Имеется меморандум прикрепленный в приложении 6

9.2 Мероприятия по исключению аварийных и чрезвычайных ситуаций

Характеристика залповых выбросов

Согласно технологическому регламенту, с целью обеспечения выполнения требований безопасности по ведению технологического процесса на предприятии предусмотрены регламентные залповые выбросы через свечу, предназначенных для выброса в атмосферный воздух газа, выпускаемого из газопроводов печей на случай проведения плановых ремонтов и предотвращения аварийных ситуаций.

Залповые выбросы, как сравнительно непродолжительные и обычно во много раз превышающие по мощности средние выбросы, присущи многим производствам. Их наличие предусматривается технологическим регламентом и обусловлено проведением отдельных (специфических) стадий определенных технологических процессов

Аварийные выбросы на территории месторождениях НГДУ «Жылыоймунайгаз» в основном связаны с нарушением технологического режима, значительной изношенностью оборудования и коррозионными процессами. По отчетным данным предприятия на территории НГДУ аварийных разливов и ситуаций не наблюдалось, так ведется контроль качества выполнения работ, соответствия материалов и конструкций установленным требованиям, квалификация и ответственность технических руководителей и исполнителей, организация системы защиты от неблагоприятных стихийных явлений. Возможность локальных аварий существенно снижается при соблюдении установленных законодательными актами и отраслевыми нормами требований по охране труда, производственной санитарии и пожарной безопасности.

На предприятии разработан план мероприятий по предотвращению аварийных ситуаций и действий персонала при их возникновении. Для сокращения аварий на нефтепроводах необходима своевременная их диагностика, планово-предупредительный и капитальный ремонты оборудования с заменой на новое. Для снижения риска возникновения промышленных аварий и уменьшения ущерба разрабатывается комплекс мер по обеспечению безопасности и ликвидации аварий.

Значение приземных концентраций уменьшается с увеличением перегрева восходящих газов по отношению к окружающему воздуху. Чем холоднее выбросы, тем более эффективно их кратковременное снижение в опасные периоды.

Осуществление разработанных мероприятий не должно сопровождаться сокращением производства. Это вполне реально, поскольку низкие выбросы, дающие наибольший вклад в создании приземных концентраций, как правило, не связано с основным производством.

Мероприятия предусматривают три режима работы:

При первом режиме усиливается контроль за работой оборудования, прекращаются работы, связанные с испытанием оборудования, при этом режиме снижаются нагрузки на оборудование до достижения снижения выбросов на 10%, при втором режиме снижение нагрузок доводится до достижения снижения выбросов до 30%, при третьем режиме снижение нагрузок доводится до достижения снижения выбросов до 50%.

На период НМУ частота контрольных замеров увеличивается. Контрольные замеры выбросов в периоды НМУ производится перед осуществлением мероприятий, в дальнейшем - один раз в сутки. Периодичность замеров определена из возможностей методов контроля.


План-график контроля на объекте за соблюдением нормативов допустимых выбросов на источниках выбросов представлен в программе ПЭК который проходит экспертизу при получении разрешения на воздействие и может изменяться по требованиям.

Система контроля ИЗА функционирует в 3-х уровнях: государственном, отраслевом и производственном. Виды контроля ИЗА классифицируются по признакам:

по способу определения параметра:

- инструментальный,
- инструментально-лабораторный,
- индикаторный,
- расчетный, по результатам анализа фактического загрязнения атмосферы;



	ТОВАРИЩЕСТВО С ОГРАНИЧЕННОЙ ОТВЕТСТВЕННОСТЬЮ «КМГ ИНЖИНИРИНГ»	
P-OOS.02.2105 – 08/4(1) – 31.12.2025	РАЗДЕЛ «ОХРАНА ОКРУЖАЮЩЕЙ СРЕДЫ» К РАБОЧЕМУ ПРОЕКТУ «РЕКОНСТРУКЦИЯ ДЕЙСТВУЮЩЕЙ СЕТИ ЭЛЕКТРОСНАБЖЕНИЯ «ЗАПАДНОГО ПОЛЯ» М/Р С.НУРЖАНОВА НГДУ «ЖЫЛЫОЙМУНАЙГАЗ» ЖЫЛЫОЙСКОГО РАЙОНА АТЫРАУСКОЙ ОБЛАСТИ»	стр. 143

по месту контроля: на источнике загрязнения;

- по объему: полный и выборочный;
- по частоте измерений: эпизодический и систематический;
- по форме проведения: плановый и экстренный.

При выполнении производственного контроля ИЗА службами предприятия производится:

- первичный учет видов и количества загрязняющих веществ, выбрасываемых в атмосферу в утвержденном порядке;
- определение номенклатуры и количества загрязняющих веществ с помощью инструментальных, инструментально-лабораторных или расчетных методов;
- составление отчета о вредных воздействиях по утвержденным формам;
- передача информации по превышению нормативов в результате аварийных ситуаций.

9.Құрылыс салуға бөлінген жер учаскесінің, қайта жаңартылатын нысанның сипаттамасы (өлшемдері, ауданы, топырағының түрі, учаскенің бұрын пайдаланылуы, жерасты суларының түру биіктігі, батпақтану, желдің басымды бағыттары, санитариялық-қорғау аумағының өлшемдері, сумен, канализациямен, жылуден қамтамасыз ету мүмкіндігі және қоршаған орта мен халық денсаулығына тигізер әсері, дүние тараптары бойынша бағыты)

(Характеристика земельного участка под строительство, объекта реконструкции; размеры, площади, вид грунта, использование участка в прошлом, высота стояния грунтовых вод, наличие заболоченности, господствующие направления ветров, размеры санитарно-защитной зоны, возможность водоснабжения, канализования, теплоснабжения и влияния на окружающую среду и здоровье населения, ориентация по сторонам света.)


10.Зертханалық және зертханалық-аспаптық зерттеулер мен сынақтардың хаттамалары, сонымен қатар бас жоспардың, сызбалардың, суреттердің көшірмелері
(Протоколы лабораторных и лабораторно-инструментальных исследований и испытаний, а также выкопировки из генеральных планов, чертежей, фото)

Протокола испытаний АВ-69/1-2 от 26.02.2021 года, АВ-246/1-4 от 27.04.2021г, АВ-391/1-4 от 10.08.2021г, АВ-518/1-4 от 25.10.2021г

II. ИСК-мен жұмыс істеуге рұқсат етіледі (разрешаются работы с ИИИ)

ИСК түрі және сипаттамасы (вид и характеристика ИИИ)	Жұмыстар түрі және сипаттамасы (Вид и характер работ)	Жұмыстар жүргізу орны (Место проведения работ)	Шектеу жағдайлары (Ограничительные условия)
1	2	3	4
I. Ашық ИСК-мен жұмыстар (работы с открытыми ИИИ)	Не требуется	-	-
II. Жабық ИСК-мен жұмыстар (Работы с закрытыми ИИИ)	-	-	-
III. Сәуле өндіретін құрылғылармен жұмыстар (Работы с устройствами, генерирующими излучение)	-	-	-
IV. ИСК-мен басқа жұмыстар (другие работы с ИИИ)	-	-	-



	<p align="center">ТОВАРИЩЕСТВО С ОГРАНИЧЕННОЙ ОТВЕТСТВЕННОСТЬЮ «КМГ ИНЖИНИРИНГ»</p>	
<p>P-OOS.02.2105 – 08/4(1) – 31.12.2025</p>	<p align="center">РАЗДЕЛ «ОХРАНА ОКРУЖАЮЩЕЙ СРЕДЫ» К РАБОЧЕМУ ПРОЕКТУ «РЕКОНСТРУКЦИЯ ДЕЙСТВУЮЩЕЙ СЕТИ ЭЛЕКТРОСНАБЖЕНИЯ «ЗАПАДНОГО ПОЛЯ» М/Р С.НУРЖАНОВА НГДУ «ЖЫЛЫЙМУНАЙГАЗ» ЖЫЛЫЙОЙСКОГО РАЙОНА АТЫРАУСКОЙ ОБЛАСТИ»</p>	<p align="center">стр. 144</p>

**Санитариялық-эпидемиологиялық қорытынды
Санитарно-эпидемиологиялық заңпоқие**

Проект установеия санитарно-защитной зоны (окончательная СЗЗ) по площадке НГДУ «Жылыоймунайгаз» АО «Эмбамунайгаз».

(нысаннан, шаруашылық жүргізуші субъектінің (керек-жарак) пайдалануға берілетін немесе қайта жанарлылған нысанардың, жобалық құжаттардың, тіршілік ортасы факторларының, шаруашылық және басқа жұмыстардың, ойнайын, қызметтердің, автокөліктердің және т.б. толық атауы)
(полное наименование объекта санитарно-эпидемиологической экспертизы, в соответствии с пунктом 8 статьи 62 Кодекса Республики Казахстан от 18 сентября 2009 года «О здоровье народа и системе здравоохранения»).

(санитариялық-эпидемиологиялық сараптама негізінде) (на основании санитарно-эпидемиологической экспертизы)
СП "Санитарно-эпидемиологические требования к санитарно-защитным зонам объектов, являющихся объектами воздействия на среду обитания и здоровье человека" утвержденного Приказом и.о. Министра здравоохранения Республики Казахстан от 11 января 2022 года № КР ДСМ-2.

Санитариялық қағидалар мен гигиеналық нормативтерге (санитарным правилам и гигиеническим нормативам) сай **сай (соответствует)**

Ұсыныстар (Предложения):

=

«Халық денсаулығы және денсаулық сақтау жүйесі туралы» Қазақстан Республикасы Кодекстің негізінде осы санитариялық-эпидемиологиялық қорытындының міндетті күші бар.

На основании Кодекса Республики Казахстан «О здоровье народа и системе здравоохранения» настоящее санитарно-эпидемиологическое заключение имеет обязательную силу

"Қазақстан Республикасының Денсаулық сақтау министрлігі Санитариялық-эпидемиологиялық бақылау комитеті Атырау облысының санитариялық-эпидемиологиялық бақылау департаменті" республикалық мемлекеттік мекемесі

Атырау Қ.Ә., көмесі Гурьев, № 7А үй

Мемлекеттік санитариялық Бас дәрігері, қолы (орыбасар)


республиканское государственное учреждение "Департамент санитарно-эпидемиологического контроля Атырауской области Комитета санитарно-эпидемиологического контроля Министерства здравоохранения Республики Казахстан"

Атырау Г.А., улица Гурьев, дом № 7А


(Главный государственный санитарный врач (заместитель))

Танауов Мадениет Рашидович

тегі, аты, әкесінің аты, қолы (фамилия, имя, отчество, подпись)



Электрондық құжат www.elicense.kz порталында құрылған. Электрондық құжат түпнұсқасын www.elicense.kz порталында тексере аласыз.
Данный документ согласно пункту 1 статьи 7 ЗРК от 7 января 2003 года «Об электронном документе и электронной цифровой подписи» равнозначен документу на бумажном носителе. Электронный документ сформирован на портале www.elicense.kz. Проверить подлинность электронного документа вы можете на портале www.elicense.kz.

	ТОВАРИЩЕСТВО С ОГРАНИЧЕННОЙ ОТВЕТСТВЕННОСТЬЮ «КМГ ИНЖИНИРИНГ»	
P-OOS.02.2105 – 08/4(1) – 31.12.2025	РАЗДЕЛ «ОХРАНА ОКРУЖАЮЩЕЙ СРЕДЫ» К РАБОЧЕМУ ПРОЕКТУ «РЕКОНСТРУКЦИЯ ДЕЙСТВУЮЩЕЙ СЕТИ ЭЛЕКТРОСНАБЖЕНИЯ «ЗАПАДНОГО ПОЛЯ» М/Р С.НУРЖАНОВА НГДУ «ЖЫЛЫОЙМУНАЙГАЗ» ЖЫЛЫОЙСКОГО РАЙОНА АТЫРАУСКОЙ ОБЛАСТИ»	стр. 145

Приложение 14 Лицензия



21033550



ЛИЦЕНЗИЯ

15.12.2021 года

02354Р

Выдана

Товарищество с ограниченной ответственностью "КМГ
Инжиниринг"

205H9E8, Республика Казахстан, г.Нур-Султан, улица Динмұхамед Қонаев,
здание № 8
БИН: 140340010451

(полное наименование, местонахождение, бизнес-идентификационный номер
юридического лица (в том числе иностранного юридического лица), бизнес-
идентификационный номер филиала или представительства иностранного
юридического лица – в случае отсутствия бизнес-идентификационного номера у
юридического лица/полностью фамилия, имя, отчество (в случае наличия),
индивидуальный идентификационный номер физического лица)

на занятие

Выполнение работ и оказание услуг в области охраны окружающей
среды

(наименование лицензируемого вида деятельности в соответствии с Законом
Республики Казахстан «О разрешениях и уведомлениях»)

Особые условия

(в соответствии со статьей 36 Закона Республики Казахстан «О разрешениях и
уведомлениях»)

Примечание

Неотчуждаемая, класс 1

(отчуждаемость, класс разрешения)

Лицензиар

Республиканское государственное учреждение «Комитет
экологического регулирования и контроля Министерства экологии,
геологии и природных ресурсов Республики Казахстан». Министерство
экологии, геологии и природных ресурсов Республики Казахстан.

(полное наименование лицензиара)

Руководитель
(уполномоченное лицо)

Абдуалиев Айдар Сейсенбекович


(фамилия, имя, отчество (в случае наличия))


Дата первичной выдачи 16.01.2015

Срок действия
лицензии

Место выдачи

г.Нур-Султан



	ТОВАРИЩЕСТВО С ОГРАНИЧЕННОЙ ОТВЕТСТВЕННОСТЬЮ «КМГ ИНЖИНИРИНГ»	
P-OOS.02.2105 – 08/4(1) – 31.12.2025	РАЗДЕЛ «ОХРАНА ОКРУЖАЮЩЕЙ СРЕДЫ» К РАБОЧЕМУ ПРОЕКТУ «РЕКОНСТРУКЦИЯ ДЕЙСТВУЮЩЕЙ СЕТИ ЭЛЕКТРОСНАБЖЕНИЯ «ЗАПАДНОГО ПОЛЯ» М/Р С.НУРЖАНОВА НГДУ «ЖЫЛЫОЙМУНАЙГАЗ» ЖЫЛЫОЙСКОГО РАЙОНА АТЫРАУСКОЙ ОБЛАСТИ»	стр. 146

21033550



Страница 1 из 2

ПРИЛОЖЕНИЕ К ЛИЦЕНЗИИ

Номер лицензии 02354Р

Дата выдачи лицензии 15.12.2021 год

Подвид(ы) лицензируемого вида деятельности

- Природоохранное проектирование, нормирование для 1 категории хозяйственной и иной деятельности

(наименование подвида лицензируемого вида деятельности в соответствии с Законом Республики Казахстан «О разрешениях и уведомлениях»)

Лицензиат

Товарищество с ограниченной ответственностью "КМГ Инжиниринг"

Z05H9E8, Республика Казахстан, г.Нур-Султан, улица Динмұхамед Қонаев, здание № 8, БИН: 140340010451

(полное наименование, местонахождение, бизнес-идентификационный номер юридического лица (в том числе иностранного юридического лица), бизнес-идентификационный номер филиала или представительства иностранного юридического лица – в случае отсутствия бизнес-идентификационного номера у юридического лица/полностью фамилия, имя, отчество (в случае наличия), индивидуальный идентификационный номер физического лица)

Производственная база

(местонахождение)

**Особые условия
действия лицензии**

(в соответствии со статьёй 36 Закона Республики Казахстан «О разрешениях и уведомлениях»)

Лицензиар

Республиканское государственное учреждение «Комитет экологического регулирования и контроля Министерства экологии, геологии и природных ресурсов Республики Казахстан». Министерство экологии, геологии и природных ресурсов Республики Казахстан.

(полное наименование органа, выдавшего приложение к лицензии)

**Руководитель
(уполномоченное лицо)**

Абдуалиев Айдар Сейсенбекович

(фамилия, имя, отчество (в случае наличия))

Номер приложения

001

Срок действия

**Дата выдачи
приложения**

15.12.2021

Место выдачи

г.Нур-Султан

