



Қазақстан Республикасы, Ақмола облысы,
Кокшетау қаласы, Васильковский ш/а, 4Г,
телефакс (8 716-2) 51-41-41

Республика Казахстан, Акмолинская область,
г. Кокшетау, мкр. Васильковский 4Г,
телефакс (8 716-2) 51 41 41

ГСЛ 01583Р №13012285 от 01.08.2013 г.

ПРОЕКТ «ОТЧЕТ О ВОЗМОЖНЫХ ВОЗДЕЙСТВИЯХ»

к Плану горных работ для добычи золотосодержащих
техногенных минеральных образований (хвостов
обогащения) Прибалхашской обогатительной фабрики,
расположенной в п. Шашубай Актогайского района
Карагандинской области

Заказчик:
Директор
ТОО «QazGeoCom»




Иркатанова М.К.

Исполнитель:
Директор
ТОО «АЛАИТ»



Самеков Р.С.

СПИСОК ИСПОЛНИТЕЛЕЙ

Должность	Подпись	ФИО
Инженер-эколог		Баймурат Б.К.

СОДЕРЖАНИЕ

СПИСОК ИСПОЛНИТЕЛЕЙ.....	2
СОДЕРЖАНИЕ.....	3
АННОТАЦИЯ	7
ВВЕДЕНИЕ.....	9
1. ОПИСАНИЕ ПРЕДПОЛАГАЕМОГО МЕСТА ОСУЩЕСТВЛЕНИЯ НАМЕЧАЕМОЙ ДЕЯТЕЛЬНОСТИ	11
2. ОПИСАНИЕ СОСТОЯНИЯ ОКРУЖАЮЩЕЙ СРЕДЫ В ПРЕДПОЛАГАЕМОМ МЕСТЕ ОСУЩЕСТВЛЕНИЯ НАМЕЧАЕМОЙ ДЕЯТЕЛЬНОСТИ	14
2.1 Климатические условия района проведения работ	14
2.2 Качество атмосферного воздуха	15
2.3 Экологическая обстановка исследуемого района	15
2.4 Сейсмические особенности исследуемого района	15
2.5 Геологическая характеристика	15
2.6 Гидрогеологическое строение.....	18
2.7 Почвенный покров исследуемого района	18
2.8 Растительный мир района проектируемого объекта	18
2.8.1 Мероприятия с целью недопущения негативного воздействия на растительный мир	19
2.9 Животный мир района проектируемого объекта	20
2.9.1 Мероприятия с целью недопущения негативного воздействия на животный мир	20
2.10 Исторические памятники, охраняемые объекты, археологические ценности	22
2.11 Социально-экономические условия исследуемого района	22
3. ОПИСАНИЕ ИЗМЕНЕНИЙ ОКРУЖАЮЩЕЙ СРЕДЫ, КОТОРЫЕ МОГУТ ПРОИЗОЙТИ В СЛУЧАЕ ОТКАЗА ОТ НАЧАЛА НАМЕЧАЕМОЙ ДЕЯТЕЛЬНОСТИ.....	23
4. ИНФОРМАЦИЯ О КАТЕГОРИИ ЗЕМЕЛЬ И ЦЕЛЯХ ИХ ИСПОЛЬЗОВАНИЯ ..	24
5. ИНФОРМАЦИЯ О ПОКАЗАТЕЛЯХ ОБЪЕКТОВ, НЕОБХОДИМЫХ ДЛЯ ОСУЩЕСТВЛЕНИЯ НАМЕЧАЕМОЙ ДЕЯТЕЛЬНОСТИ	25
5.1 Горно-геологические условия разработки. Способ разработки месторождения.....	25
5.2 Границы участка отработки	26
5.3 Потери и разубоживание полезного ископаемого. Промышленные запасы.....	27
5.3 Режим работы карьера. Нормы рабочего времени	27
5.4 Производительность и срок эксплуатации ТМО. Календарный план горных работ ..	28
5.5 Выбор системы разработки и технологической схемы горных работ	28
5.6 Элементы системы разработки	29
5.7 Вскрышные работы	30
5.8 Технология добычных работ	30
5.9 Вспомогательные работы	30
5.10 Переработка окисленных руд	30
6. ОПИСАНИЕ РАБОТ ПО ПОСТУТИЛИЗАЦИИ СУЩЕСТВУЮЩИХ ЗДАНИЙ, СТРОЕНИЙ, СООРУЖЕНИЙ, ОБОРУДОВАНИЯ И СПОСОБОВ ИХ ВЫПОЛНЕНИЯ	30
7. ИНФОРМАЦИЯ ОБ ОЖИДАЕМЫХ ВИДАХ, ХАРАКТЕРИСТИКАХ И КОЛИЧЕСТВЕ ЭМИССИЙ В ОКРУЖАЮЩУЮ СРЕДУ, ИНЫХ ВРЕДНЫХ АНТРОПОГЕННЫХ ВОЗДЕЙСТВИЯХ НА ОКРУЖАЮЩУЮ СРЕДУ, СВЯЗАННЫХ СО СТРОИТЕЛЬСТВОМ И ЭКСПЛУАТАЦИЕЙ ОБЪЕКТОВ ДЛЯ ОСУЩЕСТВЛЕНИЯ РАССМАТРИВАЕМОЙ ДЕЯТЕЛЬНОСТИ, ВКЛЮЧАЯ ВОЗДЕЙСТВИЕ НА ВОДЫ, АТМОСФЕРНЫЙ ВОЗДУХ, ПОЧВЫ, НЕДРА, А ТАКЖЕ ВИБРАЦИИ, ШУМОВЫЕ, ЭЛЕКТРОМАГНИТНЫЕ, ТЕПЛОВЫЕ И РАДИАЦИОННЫЕ ВОЗДЕЙСТВИЯ	31

7.1	Оценка ожидаемого воздействия на атмосферный воздух	31
7.1.1	Характеристика предприятия как источника загрязнения атмосферы	31
7.1.2	Расчет и анализ приземных концентраций загрязняющих веществ в атмосфере на период эксплуатации объекта	34
7.1.3	Предложения по нормативам допустимых выбросов	36
7.1.4	Мероприятия по предотвращению и снижению негативного воздействия на атмосферный воздух	38
7.1.5	Методы и средства контроля за состоянием воздушного бассейна	38
7.1.6	Характеристика санитарно-защитной зоны	42
7.1.6.1	Требования по ограничению использования территории расчётной СЗЗ, организация и благоустройство СЗЗ	43
7.1.6.2	Функциональное зонирование территории СЗЗ	44
7.1.6.3	Мероприятия и средства по организации и благоустройству СЗЗ	44
7.1.7	Экологические требования по охране атмосферного воздуха при эксплуатации транспортных передвижных средств.	45
7.1.8.	Общие выводы	46
7.2.	Оценка ожидаемого воздействия на воды	46
7.2.1	Водопотребление и водоотведение	46
7.2.3	Воздействие на поверхностные и подземные воды	47
7.2.7.	Мероприятия по снижению воздействия на водные объекты	48
7.2.8.	Методы и средства контроля за состоянием водных объектов	48
7.2.9.	Общие выводы	48
7.3.	Оценка ожидаемого воздействия на недра	48
7.4.	Оценка ожидаемого воздействия на земельные ресурсы и почвы	49
7.4.1.	Условия землепользования	49
7.4.2.	Мероприятия по снижению воздействия на земельные ресурсы и почвы	49
7.4.3.	Методы и средства контроля за состоянием земельных ресурсов и почв	50
7.4.4.	Общие выводы	50
7.5.	Оценка ожидаемых физических воздействий на окружающую среду	51
7.6.	Оценка ожидаемого воздействия на растительный и животный мир	53
7.7.	Оценка ожидаемого воздействия на социально-экономическую среду	53
7.8.	Мероприятия по охране земель, нарушенных деятельностью предприятия	54
8.	ИНФОРМАЦИЯ ОБ ОЖИДАЕМЫХ ВИДАХ, ХАРАКТЕРИСТИКАХ И КОЛИЧЕСТВЕ ОТХОДОВ, КОТОРЫЕ БУДУТ ОБРАЗОВАНЫ В ХОДЕ ЭКСПЛУАТАЦИИ ОБЪЕКТА В РАМКАХ НАМЕЧАЕМОЙ ДЕЯТЕЛЬНОСТИ	55
8.1.	Виды и объемы образования отходов	55
8.2.	Сведения о классификации отходов. Рекомендации по управлению отходами: накоплению, сбору, транспортировке, восстановлению или удалению	57
8.3	Мероприятия по снижению воздействия отходов на окружающую среду	58
8.4.	Общие выводы	59
9.	ОПИСАНИЕ ЗАТРАГИВАЕМОЙ ТЕРРИТОРИИ И УЧАСТКОВ, НА КОТОРЫХ МОГУТ БЫТЬ ОБНАРУЖЕНЫ ВЫБРОСЫ, СБРОСЫ И ИНЫЕ НЕГАТИВНЫЕ ВОЗДЕЙСТВИЯ НАМЕЧАЕМОЙ ДЕЯТЕЛЬНОСТИ НА ОКРУЖАЮЩУЮ СРЕДУ, УЧАСТКОВ ИЗВЛЕЧЕНИЯ ПРИРОДНЫХ РЕСУРСОВ И ЗАХОРОНЕНИЯ ОТХОДОВ	59
10.	ОПИСАНИЕ ВОЗМОЖНЫХ ВАРИАНТОВ ОСУЩЕСТВЛЕНИЯ НАМЕЧАЕМОЙ ДЕЯТЕЛЬНОСТИ	60
11.	ИНФОРМАЦИЯ О КОМПОНЕНТАХ ПРИРОДНОЙ СРЕДЫ И ИНЫХ ОБЪЕКТАХ, КОТОРЫЕ МОГУТ БЫТЬ ПОДВЕРЖЕНЫ СУЩЕСТВЕННЫМ ВОЗДЕЙСТВИЯМ НАМЕЧАЕМОЙ ДЕЯТЕЛЬНОСТИ	62
11.1.	Жизнь и здоровье людей, условия их проживания и деятельности	62
11.2.	Биоразнообразие	62

11.3. Земли и почвы.....	62
11.4. Воды	62
11.5. Атмосферный воздух	63
11.6. Сопrotивляемость к изменению климата экологических и социально-экономических систем	63
11.7. Материальные активы, объекты историко-культурного наследия	63
11.8. Взаимодействие затрагиваемых компонентов	63
11.9 Воздействие на недра.....	63
11.9.1 Радиационная характеристика добываемого на данной территории полезного ископаемого	64
11.9.2.1 Требования обеспечения мероприятий по радиационной безопасности	64
11.9.3 Предложения по организации экологического мониторинга почв	66
11.10 Мероприятия по предупреждению, исключению и снижению возможных форм неблагоприятного воздействия на окружающую среду	67
12. ОПИСАНИЕ ВОЗМОЖНЫХ СУЩЕСТВЕННЫХ ВОЗДЕЙСТВИЙ НАМЕЧАЕМОЙ ДЕЯТЕЛЬНОСТИ НА ОБЪЕКТЫ ОКРУЖАЮЩЕЙ СРЕДЫ.....	70
13. ОБОСНОВАНИЕ ПРЕДЕЛЬНЫХ КОЛИЧЕСТВЕННЫХ И КАЧЕСТВЕННЫХ ПОКАЗАТЕЛЕЙ ЭМИССИЙ, ФИЗИЧЕСКИХ ВОЗДЕЙСТВИЙ НА ОКРУЖАЮЩУЮ СРЕДУ, ВЫБОРА ОПЕРАЦИЙ ПО УПРАВЛЕНИЮ ОТХОДАМИ.....	72
13.1. Атмосферный воздух	72
13.2. Физическое воздействие	73
13.3. Операции по управлению отходами.....	73
14. ОБОСНОВАНИЕ ПРЕДЕЛЬНОГО КОЛИЧЕСТВА НАКОПЛЕНИЯ ОТХОДОВ ПО ИХ ВИДАМ.....	74
15. ОБОСНОВАНИЕ ПРЕДЕЛЬНЫХ ОБЪЕМОВ ЗАХОРОНЕНИЯ ОТХОДОВ ПО ИХ ВИДАМ.....	74
16. ИНФОРМАЦИЯ ОБ ОПРЕДЕЛЕНИИ ВЕРОЯТНОСТИ ВОЗНИКНОВЕНИЯ АВАРИЙ И ОПАСНЫХ ПРИРОДНЫХ ЯВЛЕНИЙ.....	74
16.1 План действий при аварийных ситуациях по недопущению и (или) ликвидации последствий загрязнения всех компонентов окружающей среды (земельных ресурсов, атмосферного воздуха и водных ресурсов)	76
16.1.1 Планы ликвидации последствий инцидентов, аварий, природных стихийных бедствий, предотвращения и минимизации дальнейших негативных последствий для окружающей среды, жизни, здоровья и деятельности человека	79
16.1.2 Профилактика, мониторинг и ранее предупреждение инцидентов аварий, их последствий, а также последствий взаимодействия намечаемой деятельности со стихийными природными явлениями	80
16.1.3 Информация о мерах по предотвращению аварий и опасных природных явлений, ликвидации их последствий, включая оповещение населения	82
17. ОПИСАНИЕ ПРЕДУСМАТРИВАЕМЫХ ДЛЯ ПЕРИОДОВ СТРОИТЕЛЬСТВА И ЭКСПЛУАТАЦИИ ОБЪЕКТА МЕР ПО ПРЕДОТВРАЩЕНИЮ, СОКРАЩЕНИЮ, СМЯГЧЕНИЮ ВЫЯВЛЕННЫХ СУЩЕСТВЕННЫХ ВОЗДЕЙСТВИЙ НАМЕЧАЕМОЙ ДЕЯТЕЛЬНОСТИ НА ОКРУЖАЮЩУЮ СРЕДУ	88
18. МЕРЫ ПО СОХРАНЕНИЮ И КОМПЕНСАЦИИ ПОТЕРИ БИОРАЗНООБРАЗИЯ	89
19. ОЦЕНКА ВОЗМОЖНЫХ НЕОБРАТИМЫХ ВОЗДЕЙСТВИЙ НА ОКРУЖАЮЩУЮ СРЕДУ	89
20. ЦЕЛИ, МАСШТАБЫ И СРОКИ ПРОВЕДЕНИЯ ПОСЛЕПРОЕКТНОГО АНАЛИЗА	90

21. СПОСОБЫ И МЕРЫ ВОССТАНОВЛЕНИЯ ОКРУЖАЮЩЕЙ СРЕДЫ НА СЛУЧАИ ПРЕКРАЩЕНИЯ НАМЕЧАЕМОЙ ДЕЯТЕЛЬНОСТИ, ОПРЕДЕЛЕННЫЕ НА НАЧАЛЬНОЙ СТАДИИ ЕЕ ОСУЩЕСТВЛЕНИЯ.....	91
22. ОПИСАНИЕ МЕТОДОЛОГИИ ИССЛЕДОВАНИЙ И СВЕДЕНИЯ ОБ ИСТОЧНИКАХ ЭКОЛОГИЧЕСКОЙ ИНФОРМАЦИИ, ИСПОЛЬЗОВАННОЙ ПРИ СОСТАВЛЕНИИ ОТЧЕТА О ВОЗМОЖНЫХ ВОЗДЕЙСТВИЯХ.....	91
23. ОПИСАНИЕ ТРУДНОСТЕЙ, ВОЗНИКШИХ ПРИ ПРОВЕДЕНИИ ИССЛЕДОВАНИЙ.....	91
24. КРАТКОЕ НЕТЕХНИЧЕСКОЕ РЕЗЮМЕ	92
СПИСОК ИСПОЛЬЗОВАННОЙ ЛИТЕРАТУРЫ	102
ПРИЛОЖЕНИЯ.....	104
Приложение 1	105
Ситуационная карта-схема района размещения объекта, с указанием границы СЗЗ	105
Приложение 2	106
Карта-схема объекта, с нанесенными на нее источниками выбросов в атмосферу	106
Приложение 3	107
Материалы результатов расчета рассеивания и карты рассеивания загрязняющих веществ	107
Приложение 4	109
Копия государственной лицензии ТОО «Алаит» №01583 Р от 01.08.2013 года на выполнение работ и оказание услуг в области охраны окружающей среды	109
Приложение 6	112
QazGeoCom выбросов загрязняющих веществ в атмосферный воздух с учетом передвижных источников в период отработки месторождения (2026-2030 гг.).....	112
Приложение 7	121
Перечень выбросов загрязняющих веществ в атмосферный воздух с учетом передвижных источников в период отработки месторождения (2026-2030 гг.).....	121
Приложение 8	Ошибка! Закладка не определена.
Копия письма №ЗТ-2024-03596608 от 03.04.2024 г. выданным ГУ «Управление ветеринарии Акмолинской области»	Ошибка! Закладка не определена.

АННОТАЦИЯ

Экологическим кодексом Республики Казахстан определены правовые, экономические и социальные основы охраны окружающей среды, обеспечение экологической безопасности, предотвращение вредного воздействия хозяйственной или иной деятельности на естественные экологические системы, сохранение биологического разнообразия и организацию рационального природопользования, которые соблюдены в настоящем проекте оценки воздействия на окружающую среду.

Оценка воздействия на окружающую среду – процедура, в рамках которой оцениваются возможные последствия хозяйственной и иной деятельности для окружающей среды и здоровья человека, разрабатываются меры по предотвращению неблагоприятных последствий хозяйственной и иной деятельности для окружающей среды и здоровья человека, разрабатываются меры по предотвращению неблагоприятных последствий (уничтожения, деградации, повреждения и истощения естественных экологических систем и природных ресурсов), оздоровлению окружающей среды с учетом требований экологического законодательства Республики Казахстан.

Оценка воздействия на окружающую среду является обязательной для любых видов хозяйственной и иной деятельности, которые могут оказать прямое или косвенное воздействие на окружающую среду и здоровье населения. Результаты оценки воздействия являются неотъемлемой частью предплановой, плановой, предпроектной и проектной документации.

В проекте «Отчет о возможных воздействиях» к Плану горных работ для добычи золотосодержащих техногенных минеральных образований (хвостов обогащения) Прибалхашской обогатительной фабрики, расположенной в п. Шашубай Актогайского района Карагандинской области (*далее по тексту – проект ОВВ*) приведены основные характеристики природных условий района проведения работ; определены источники неблагоприятного воздействия на окружающую среду и степень влияния выбросов на загрязнение атмосферы в период эксплуатации объекта; установлены нормы эмиссий в атмосферный воздух на период эксплуатации объекта; содержатся решения по охране природной среды от загрязнения, в том числе: охране атмосферного воздуха; охране поверхностных и подземных вод; охране почв, утилизации отходов.

Выбранные в проекте технологические решения обеспечивают соответствие требованиям действующих нормативных документов по охране окружающей среды.

Данное решение обусловлено необходимостью обеспечения полноценной готовности проекта к вводу в эксплуатацию, а также соблюдения всех требований к качеству и срокам выполнения работ. Перенос сроков позволит обеспечить корректное выполнение всех этапов проекта и минимизировать риски, связанные с его реализацией.

Согласно Экологического Кодекса РК (приложение 1 ЭК РК, раздел 1 п.3.1) объект относится к I категории (добыча и обогащение твердых полезных ископаемых, за исключением общераспространенных полезных ископаемых).

Ввод в эксплуатацию предприятий, сооружений и иных объектов должен производиться при условии выполнения в полном объеме всех экологических требований, предусмотренных проектом.

Объект представлен одной промышленной площадкой: промплощадка №1 - 4 неорганизованных источников выбросов в атмосферу, из них 3 стационарных и 1 передвижной.

В выбросах, отходящих от источников загрязнения атмосферного воздуха предприятия, содержится 9 загрязняющих веществ:

1. Азота (IV) диоксид (Азота диоксид) (4);
2. Азот (II) оксид (Азота оксид) (6);
3. Углерод (Сажа, Углерод черный) (583);
4. Сера диоксид (Ангидрид сернистый, Сернистый газ, Сера (IV) оксид) (516);
5. Сероводород (Дигидросульфид) (518);
6. Углерод оксид (Окись углерода, Угарный газ) (584);
7. Керосин (654*);
8. Алканы C12-19 /в пересчете на C/ (Углеводороды предельные C12-C19 (в пересчете на C); Растворитель РПК-265П) (10);
9. Пыль неорганическая, содержащая двуокись кремния в %: 70-20 (шамот, цемент, пыль цементного производства - глина, глинистый сланец, доменный шлак, песок, клинкер, зола, кремнезем, зола углей казахстанских месторождений) (494).

Эффектом суммации вредного действия обладают 2 группы веществ:

- **07 (0301+0330)**: азота диоксид + сера диоксид;

- **44 (0330+0333)**: сера диоксид + сероводород.

Валовый выброс вредных веществ, отходящих от стационарных источников загрязнения атмосферы предприятия, составит:

- 2026-2029 гг. – 0,9286 т/год;

- 2030 г. – 0,9146 т/год.

Выбросы вредных веществ в атмосферный воздух при работе передвижных источников (автотранспорт и техника) не нормируются, учитываются только при расчете рассеивания. Уровень загрязнения атмосферного воздуха от передвижных источников будет зависеть от количества сожженного топлива.

Проектной документацией определены открытым способ разработки хвостов без сбросов и образования отходов горнодобывающей промышленности (вскрышные породы)

Характеристики и QazGeoCom воздействия на окружающую среду определялись в соответствии с планом горных работ и предоставленными исходными данными на разработку проектной документации.

Объем изложения достаточен для анализа принятых решений и обеспечения охраны окружающей среды от негативного воздействия объекта исследования на компоненты окружающей среды.

Характеристики и QazGeoCom воздействия на окружающую среду определялись в соответствии с проектом промышленной разработки и предоставленными исходными данными на разработку раздела.

Объем изложения достаточен для анализа принятых решений и обеспечения охраны окружающей среды от негативного воздействия объекта исследования на компоненты окружающей среды.

ВВЕДЕНИЕ

План горных работ для добычи золотосодержащих техногенных минеральных образований (хвостов обогащения) Прибалхашской обогатительной фабрики, расположенной в п. Шашубай Актогайского района Карагандинской области разработан по заданию ТОО «QazGeoCom».

ТОО «QazGeoCom» на основании Лицензии №812-EL от 15.09.2020 года на разведку является недропользователем.

Техногенные минеральные образования (хвосты) Прибалхашской обогатительной фабрики расположены на расстоянии 1,1 км западнее п. Шашубай Актогайского района Карагандинской области. Хвосты обогащения, после переработки руды гидротранспортом укладывались в хвостохранилище с 1989 года по 2005 год.

Геологоразведочные работы на площади ТМО проводились в 2021 году компанией ТОО «АЛАИТ» в пределах блока L-43-43-(10г-5а-9).

По результатам геологоразведочных работ утверждены запасы золотосодержащих техногенных минеральных образований в следующем объеме:

Номер блока	Запасы руды (тыс.т.)	Содержание золота (г/т)	Содержание серебра (г/т)	Запасы золота (кг)	Запасы серебра (кг)
1С	393,1	1,07	2,56	419,8	1007,8
Б-1	9,3	0,88	2,11	8,2	19,6
Б-2	20,9	0,82	2,00	17,1	41,7
Б-3	10,3	0,91	2,04	9,4	21
Б-4	16,5	1,02	2,05	16,9	33,8
Всего	450,2	1,05	2,50	471,4	1124,0

ТОО «QazGeoCom» имеет намерение в установленном порядке оформить лицензию на добычу золотосодержащих ТМО. В этой связи разработан План горных работ в соответствии с требованиями «Инструкции по составлению плана горных работ» Приказ Министра по инвестициям и развитию Республики Казахстан от 18.05.2018 года №351.

Разработка проект Отчета выполнена в соответствии с требованиями Экологического кодекса и действующими нормативно-методическими и законодательными документами, принятыми в Республике Казахстан.

Характеристики и QazGeoCom воздействия на окружающую среду определялись в соответствии с заданием на проектирование, на проект поисковых работ. Объем изложения достаточен для анализа принятых решений и обеспечения охраны окружающей среды от негативного воздействия объекта исследования на компоненты окружающей среды.

В Отчете приведены основные характеристики природных условий района, проведения работ, определены предложения по охране природной среды, в том числе:

- охране атмосферного воздуха и предложения по нормативам эмиссий;

- охране поверхностных и подземных вод;
- охране почв, рекультивации нарушенных земель, утилизации отходов;
- охране растительного и животного мира.

Разработчиком проекта является ТОО «АЛАИТ», действующее на основании Государственной лицензии ГСЛ 01583Р №13012285 от 01.08.2013 года на выполнение работ и оказание услуг в области охраны окружающей среды на территории Республики Казахстан, выданной Министерством охраны окружающей среды РК (приложение 4).

Адрес исполнителя:

ТОО «Алаит»

Республика Казахстан,
Акмолинская область, г.Кокшетау,
мкр. Васильковский 4г, 2 этаж.
тел/факс 8 (716-2) 51-41-41
БИН 100540015046

Адрес заказчика:

ТОО «QazGeoCom»

010000, город Нур-султан, район Есиль, пр.
Мангилик Ел, д. 48, кв. 88.
БИН 200540001855

1. ОПИСАНИЕ ПРЕДПОЛОГАЕМОГО МЕСТА ОСУЩЕСТВЛЕНИЯ НАМЕЧАЕМОЙ ДЕЯТЕЛЬНОСТИ

В административном отношении техногенные минеральные образования (хвосты) обогащения Прибалхашской обогатительной фабрики расположены в п. Шашубай Актогайского района Карагандинской области.

Ближайший населенный пункт – п. Шашубай, расположенный на расстоянии 1,1 км западнее участка и г. Балхаш, расположенный в 5-и км северо-западнее участка. (Рис. 1)

Ближайший водный объект – озеро Балхаш, расположенное в 0,5 км юго-восточнее участка.

Населенные пункты района связаны между собой сетью асфальтированных и грейдерных дорог.

По территории района проходит автомобильная дорога Караганда – Актогай – Балхаш – Каркаралинск.

Общая протяженность автомобильных дорог Актогайского района составляет 1052 км, из них 179 км дороги Республиканского значения, 389 км областного значения, 356 км районного значения, из которых 188 внутрипоселковые дороги. До участка разведки с поселка Шашубай можно добраться по автомобильной дороге грейдерного типа, протяженностью 0,6 км.

Также по территории района работ проходит железнодорожная линия Балхаш-Саяк протяженностью 246 км, построенная для подачи Саякской руды к Балхашскому горно-металлургическому комбинату (ныне «Балхашцветмет»). От линии Балхаш-Саяк проведена отдельная ветка до поселка Шашубай протяженностью 10 км.

На территории Актогайского района проходят электрические сети протяженностью 1598,0 км, электрическую энергию поставляют и передают следующие организации: ТОО «Энергия», АО «ЖРЭК», ТОО «Жезказган Энергосбыт». В двух километрах северо-западнее от участка проходит линия электропередач.

Балхаш является одним из важнейших центров цветной металлургии в Казахстане. Градообразующим предприятием является горно-металлургический комбинат. Имеются также предприятия рыбной и мясной промышленности.

В 1967 году на Лондонской международной выставке балхашская медь была признана мировым эталоном меди.

На территории города расположены свыше 400 предприятий, в числе которых металлургический комбинат ПО «Балхашцветмет» и горнодобывающие организации.

Имеется «Завод по обработке цветных металлов», который специализируется на выпуске плоского и круглого проката на основе медных сплавов. Основные потребители продукции — монетные дворы. Из проката, выпускаемого АО «ЗОЦМ», изготовлены монеты Казахстана, России, Германии, Индии и других стран. Действует много строительных организаций — АО «Механомонтаж», АО «Электромонтаж», ТОО «Мирас-Бизнес Сервис», ТОО «Самал-Сервис» и другие.

В городе работают предприятия пищевой промышленности — ТОО «Балхаш-Нан», ТОО «Балқашсүт», обеспечивающие своей продукцией весь Балхашский район. В городе функционирует предприятие «Балхашбалык», которое обеспечивает рыбой область.

Планом горных работ определены горнотехнические условия открытой отработки месторождения. Обоснована система отработки месторождения открытым способом, оптимизирована глубина карьера. Экологическая обстановка контролируется и обеспечивается выполнением широкомасштабной программы экологического контроля, начиная со стадии поисков и разведки по настоящее время.

На основании вышеизложенного, Планом горных работ альтернативные методы разработки месторождения не предусмотрено.

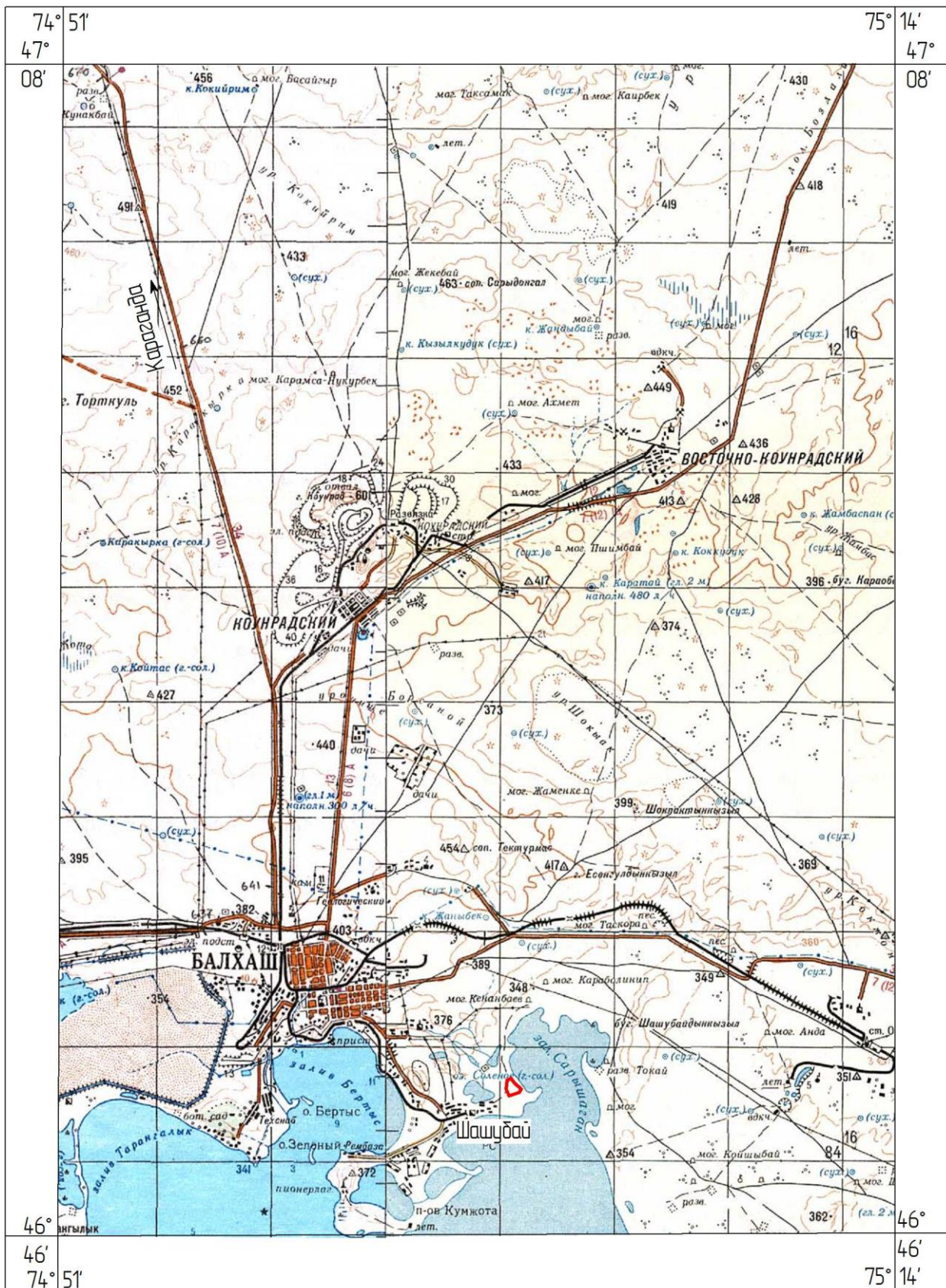
Площадка отвечает санитарно-гигиеническим, пожаро-взрывобезопасным, экологическим, социальным, экономическим, функциональным, технологическим и инженерно-техническим требованиям. Эксплуатацию объекта намечено осуществлять так, чтобы минимизировать воздействие на окружающую природную среду.

Жилые объекты, ООПТ, Государственный лесной фонд, охотничьи хозяйства, а также объекты с повышенными санитарно-эпидемиологическими требованиями (зоны отдыха, территории курортов, территории садоводческих товариществ, образовательные и детские организации, оздоровительные организации и т.п.) в санитарно-защитную зону и территорию объекта не входят.

Территория не располагается в границах санитарно-защитных зон и границах санитарных разрывов объектов, являющихся источниками воздействия на среду обитания и здоровье человека (СТО и др. производственные объекты).

На исследуемой территории отсутствуют скотомогильники и места захоронения животных, неблагополучных по сибирской язве и других особо опасных инфекций.

Обзорная карта района работ. Масштаб 1:200 000



— границы участка разведки

Рисунок 1.1

2. ОПИСАНИЕ СОСТОЯНИЯ ОКРУЖАЮЩЕЙ СРЕДЫ В ПРЕДПОЛАГАЕМОМ МЕСТЕ ОСУЩЕСТВЛЕНИЯ НАМЕЧАЕМОЙ ДЕЯТЕЛЬНОСТИ

2.1 Климатические условия района проведения работ

Климат района резко континентальный с суровой малоснежной зимой и сухим жарким летом. Самый холодный месяц – январь, самый теплый – июль. Среднегодовая температура воздуха 1,5 С. Преобладающее направление ветра за декабрь – февраль – юго-западный. Преобладающее направление ветра за июнь – август – западный. Среднегодовая скорость ветра – 3,6 м/с. Район не сейсмоопасен.

Район относится к зоне недостаточного увлажнения. По сезонам года осадки распределяются неравномерно. В теплое время года (апрель-октябрь) в виде дождей выпадает в среднем 272 мм, зимние осадки составляют 96 мм, что определяет небольшую толщину снежного покрова (до 30 см).

Перепад высот на местности в радиусе 2 км не превышает 50 м на 1 км. Коэффициент, учитывающий влияние рельефа местности равен 1. Коэффициент, зависящий от стратификации атмосферы равен 200.

Климатические характеристики приняты по Актогаускому району по месту расположению участка.

Основные метеорологические характеристики района и сведения на повторяемость направлений ветра, по данным многолетних наблюдений, приведены в таблице 2.1.1.

Таблица 2.1.1

**Метеорологические характеристики и коэффициенты,
определяющие условия рассеивания загрязняющих веществ
в атмосфере**

Наименование характеристик	Величина
Коэффициент, зависящий от стратификации атмосферы, А	200
Коэффициент рельефа местности в городе	1.00
Средняя максимальная температура наружного воздуха наиболее жаркого месяца года, град.С	19.4
Средняя температура наружного воздуха наиболее холодного месяца (для котельных, работающих по отопительному графику), град С	-16.9
Среднегодовая роза ветров, %	
С	11.0
СВ	9.0
В	7.0
ЮВ	5.0
Ю	14.0
ЮЗ	26.0
З	20.0
СЗ	8.0
Среднегодовая скорость ветра, м/с	3.6
Скорость ветра (по средним многолетним данным), повторяемость превышения которой составляет 5 %, м/с	12.0

Район не сейсмоопасны.

2.2 Качество атмосферного воздуха

Метеорологические (климатические) условия оказывают существенное влияние на перенос и рассеивание вредных примесей, поступающих в атмосферу. К основным факторам, определяющим рассеивание примесей в атмосфере, относятся ветра и температурная стратификация атмосферы. На формирование уровня загрязнения воздуха оказывают также влияние туманы, осадки и радиационный режим.

Характеристика состояния окружающей природной среды определяется значениями фоновых концентраций загрязняющих веществ.

Численность населения в близлежащем к объекту населенном пункте (п. Шашубай) составляет менее 10000 человек. Согласно РД 52.04.186-89 «Руководство по контролю загрязнения атмосферы» для населенных пунктов с численностью населения менее 10000 человек расчет рассеивания загрязняющих веществ в атмосфере проводится без учета фоновых концентраций загрязняющих веществ.

Согласно приложению № 18 к приказу Министра охраны окружающей среды РК от 18.04.2008 г. № 100-п «Методика расчета концентраций вредных веществ в атмосферном воздухе от выбросов предприятий» концентрация каждого вредного вещества не должна превышать 1,0 ПДК (п. 8.1.).

2.3 Экологическая обстановка исследуемого района

Основными источниками поступления загрязняющих веществ в атмосферный воздух в Карагадинской области являются объекты энергетики, промышленные предприятия и автотранспорт.

Состояние воздушного бассейна ближайшего населенного пункта - п. Каратобинское обычное. В поселке отсутствуют крупные и средние производственные объекты источники загрязнения окружающей среды. Основным источниками ЗВ являются бытовые печи жилых домов, бани, а также ДВС.

Максимально-разовые концентрации загрязняющих веществ находились в пределах допустимой нормы.

Наблюдения за состоянием атмосферного воздуха на территории расположения объекта отсутствуют.

В связи с отсутствием наблюдений за состоянием атмосферного воздуха в районе расположения объекта, выдача справки о фоновых концентрациях загрязняющих веществ в атмосферном воздухе не представляется возможным (приложение 13).

2.4. Сейсмические особенности исследуемого района

Согласно СП РК 2.03-30-2017 «Строительство в сейсмических зонах» рассматриваемая территория расположена вне зоны развития сейсмических процессов.

2.5 Геологическая характеристика

Территория почти полностью покрыта геологическими съемками среднего масштаба и на треть более детальными, охарактеризована рядом обзорных геологических карт различного масштаба, составленных (в разные годы) или по отдельным районам или для всего региона в целом. Весьма обширна библиография, накопленная с конца XVIII в., т.е. со времени

первых экспедиций. Она включает фундаментальные геологические сводки и монографии, бесчисленное количество статей и кратких сообщений по отдельным вопросам стратиграфии, магматизма, тектоники, глубинного строения, полезных ископаемых, геоморфологии и т. д. К пионерам планомерных геологических исследований территории относятся в первую очередь геологи Геологического комитета М.П. Русаков, Н.Г. Кассин, Д.И. Яковлев, И. С. Яговкин, Н.И. Наковник, чьи многолетние исследования в Прибалхашье, Бетпакдале и Приатасуйском районе не только заложили основы современных представлений о стратиграфии, магматизме, тектонике и гидрогеологии указанных районов, но и привели к открытию многих месторождений полезных ископаемых. Это во многом предопределило дальнейшее экономическое развитие рассматриваемой территории и всего края в целом. В дальнейшем особое значение в познании геологического строения территории приобрели исследования М.И. Александровой, Б.И. Борсука, Л.И. Боровикова, Н.Г. Марковой, В.Ф. Беспалова, Р.А. Борукаева.

Большое значение имеют тематические исследования, широко проводимые с конца 1950 г. В первую очередь к ним относятся исследования по стратиграфии, тектонике, магматизму, формационному анализу. Стратиграфией древних толщ занимались В.И. Рыцк и В.С. Заиканова, пришедшие к выводу о весьма ограниченном распространении в пределах рассматриваемой территории метаморфических толщ докембрийского возраста, далее – Л. И. Боровиков и Л. Н. Краськов, основное внимание уделившие проблеме выделения и расчленения раннепалеозойских отложений, позднее – В. Д. Вознесенский, Ю.А. Зайцев, Н. А. Пупышев, Е.А. Альперович, занимавшиеся весьма сложной стратиграфией досилурийских толщ Атасу-Моинтинского района. Многолетнее исследования по стратиграфии и изучению органических остатков ордовика и силура ведут Б.М. Келлер, И.Ф. Никитин, Т.Б. Рукавишникова, Н.В. Полтавцева, О.П. Ковалевский и др., континентальных толщ девона – М.А. Сенкевич. Специальным изучением девонских вулканогенных и субвулканических образований занимаются К.И. Дворцова, В.Я. Чернов, Е.В. Плющев, Г.Л. Эйхгорн, А.В. Булычев, А.А. Горцевский, Г.В. Нехорошев, С.В. Бузовкин, М.Я. Дара, И.К. Тыркин и др., палеовулканическими исследованиями с формационным и фаціальным анализом девонских и верхнепалеозойских вулканогенных образований – М.В. Тацинина, Л.Н. Шарпенюк, Е.Р. Семенова-Тяньшанская, Д.В. Голубятников, А.Е. Михайлов, М.К. Бахтеев, В.С. Попов, М.Н. Щербакова. Большое внимание изучению верхнепалеозойских эффузивов уделили В.Я. Кошкин, О.М. Гаек и др. Интрузивные формации изучались А.В. Авсевым, Е.Е. Рожко, Е.К. Зворыкиной, В.Н. Москалевой, Н.П. Михайловым, М.В. Иняхиным, Р.П. Топоровой, А.Н. Нурлыбаевым и др., кольцевые вулканогенные структуры Токрауского района – Л.Н. Шарпенюк, Б.С. Зейликом, Н.В. Скубловой, Г.Т. Скубловым, А.В. Авдеевым, вторичные кварциты — Н.И. Наковником, К.Н. Озеровым, К.С. Газизовой. Многие исследователи работали над проблемами

тектоники – Б.И. Борсук, В.Ф. Беспалов, А.В. Пейве, А.А. Богданов, В.Д. Вознесенский, Н.А. Афоничев, Л.И. Боровиков, В.И. Яговкин и др.

Из наиболее важных обобщений и монографий последних лет, не считая пятитомного издания «Геологическое строение СССР», особого упоминания заслуживают работы по стратиграфии И.Ф. Никитина, С.Г. Анкиновича, С.М. Бандалетова, С.Г. Токмачевой, А.С. Кумпана, по вулканизму и интрузивным образованиям – работы Н.П. Михайлова, Г.Н. Гогель, В.С. Коптев-Дворникова, Е.В. Негрей, Г.Н. Щербы. Вышли из печати «Карта геологических формаций Казахстана» (1:1500 000), составленная большим коллективом геологов главным образом ВСЕГЕИ, тектонические карты Казахстана в масштабе 1:1 000 000 и в масштабе 1:1 500 000 (В.Ф. Беспалов и др.), карта магматических формаций СССР в масштабе 1:2 500 000. Опубликованы казахстанские тома XX, XL 2-го издания «Геология СССР» и многотомная монография «Стратиграфия СССР».

Особое место в комплексе геологических исследований занимают геоморфологические исследования и тесно связанное с ними изучение четвертичных отложений. Работы этого направления, как правило, сопровождающие геологическое картирование, с начала 60-х гг. приобрели самостоятельное значение. По рассматриваемой территории большой группой геологов АН КазССР под общим руководством Г.Ц. Медоева составлены карты геоморфологическая II четвертичных отложения и дана характеристика вещественного состава и фаций этих отложений, рельефа и истории его формирования, а также неотектонических движений. Большое значение для познания геоморфологических особенностей территории имеют многолетние исследования в Казахстане ленинградских геоморфологов, в первую очередь З.А. Сваричевской.

Несмотря на весьма обильный фактический материал, многие вопросы геологии все еще остаются достоверно не решенными. Особенно много серьезных неувязок возникает при сводке материалов по стратиграфии и магматизму, что, в свою очередь, вызывает дополнительные трудности в понимании тектоники территории, истории ее геологического развития и т. д.

Изложение материала в дальнейшем дается на основе районирования, проведенного по структурно-морфологическим признакам. В терминологии структурных элементов и в их названиях авторы стремились придерживаться того, что наиболее принято у казахстанских геологов, позволив себе лишь несколько упростить названия некоторых структур. Терминами «синклиний» и «антиклинорий» выделены крупные, главным образом сложнопостроенные многоярусные складчатые, чаще глыбово-складчатые структуры, характеризующиеся на современном эрозионном срезе соответственно либо более молодым, либо более древним возрастом формирующих их толщ по сравнению с возрастом толщ смежных структур. Большинство из них четко вычитываются с геологической карты, но в некоторых случаях границы между смежными структурами недостоверны, что во многом обусловлено естественной условностью этих границ и частым развитием вдоль них зон переходного характера. В общем же виде

выделенные на схеме крупные структуры характеризуются, как это будет видно из дальнейшего, особенностями геологического разреза и формационной принадлежности, обнажающихся в них толщ и интрузивных образований, степенью дислоцированности отложений, характером физических полей, часто особенностями минерализации.

2.6 Гидрогеологическое строение

Гидрогеологические условия месторождения простые. Полезная толща не обводнена.

2.7 Почвенный покров исследуемого района

Почвенный покров в районе работ, на берегу озера Балхаш формируется в условиях резко континентального климата, недостаточного увлажнения и засоленных грунтов. Основными типами почв здесь являются:

- **Светло-каштановые и бурые почвы** – преобладают на прилегающих к берегу степных участках, отличаются малым содержанием гумуса и невысоким плодородием.
- **Солонцеватые и солончаковые почвы** – широко распространены в прибрежной полосе, формируются под влиянием колебаний уровня озера и высокой минерализации грунтовых вод.
- **Аллювиальные луговые почвы** – встречаются в понижениях рельефа и вблизи водотоков, характеризуются большей мощностью и содержанием органики, используются как пастбища.
- **Песчаные и супесчаные почвы** – развиты в зонах с эоловыми отложениями, отличаются малой влагоёмкостью и слабой закреплённостью, подвержены дефляции.

Для территории характерна **мозаичность почвенного покрова**: чередование малопродуктивных засоленных участков с более благоприятными пойменными и луговыми почвами. В целом почвы отличаются низким содержанием гумуса, щебнистостью и засолением, что определяет их ограниченное сельскохозяйственное использование. Основное значение почв – пастбищное и природоохранное.

2.8 Растительный мир района проектируемого объекта

Территория Актогайского района, где расположен посёлок Шашубай, относится к зоне **сухих степей и полупустынь Центрального Казахстана**. Растительный покров характеризуется разреженностью и засухоустойчивостью, что обусловлено резко континентальным климатом, недостаточным количеством осадков и значительными перепадами температур.

Основные типы растительности:

- **Степная растительность** – ковыльно-типчаковые и полынно-злаковые сообщества. Наиболее распространены ковыль красивейший (*Stipa pulcherrima*), ковыль перистый (*Stipa pennata*), типчак (*Festuca sulcata*), мятлик луговой (*Poa pratensis*).
- **Полынные сообщества** – преобладают различные виды полыни (*Artemisia frigida*, *Artemisia pauciflora*), устойчивые к засухе и засолению почв.

- **Кустарниковая растительность** – встречаются карагана кустарниковая (*Caragana arborescens*), шиповник (*Rosa laxa*), жузгун (*Calligonum spp.*), а также таволга.
- **Луговая растительность** (вдоль рек и озёр, включая Балхаш) – осоки, камыш, тростник обыкновенный (*Phragmites australis*), хвощи, а также ивы (*Salix spp.*).
- **Пастбищная флора** – солянки, кермек (*Limonium gmelinii*), житняк (*Agropyron cristatum*), используемые как кормовая база для скота.

Особенности:

- Растительность имеет ярко выраженный **сезонный характер**: весной появляются эфемеры и эфемероиды (тюльпаны, ирисы, ряст), летом преобладают полыни и злаки, осенью растительность выгорает.
- На участках с выходами горных пород и в предгорьях встречаются **реликтовые кустарники и мелколесье**, которые имеют почвозащитное и противоэрозионное значение.
- Вдоль озера Балхаш произрастают влаголюбивые виды, формирующие своеобразные прибрежные биоценозы.

Таким образом, растительный мир района пос. Шашубай характеризуется **приспособленностью к аридным условиям**, доминированием степных и полупустынных сообществ, а также наличием пойменной и прибрежной растительности, играющей важную роль в сохранении биоразнообразия и пастбищных ресурсов региона.

Рассматриваемая территория находится вне земель особо охраняемых природных территорий Республики Казахстан. Реликтовая растительность, а также растительность, занесенная в Красную Книгу РК, на исследуемой территории отсутствует.

2.8.1 Мероприятия с целью недопущения негативного воздействия на растительный мир

С целью снижения негативного воздействия на растительный мир предусматриваются следующие мероприятия:

- подъездные пути между участками работ проводить с учетом существующих границ и т.п., с максимальным использованием имеющейся дорожной сети;
- максимальное сохранение естественных ландшафтов;
- предупреждение возникновения пожаров;
- максимальное возможное снижение присутствия человека за пределами разрабатываемого участка и дорог;
- не допускать расширения дорожного полотна;
- строго соблюдать технологию ведения работ;
- во избежание нанесения ущерба биоразнообразию соблюдать правила по технике безопасности;

Воздействие хозяйственной деятельности не окажет значительного воздействия на растительный покров. После завершения работ и рекультивации почв произойдет быстрое восстановление видового состава растительного мира.

2.9 Животный мир района проектируемого объекта

Животный мир в районе п. Шашубай отличается степным и полупустынным характером, что обусловлено природными условиями Центрального Казахстана.

Млекопитающие: на территории встречаются суслик малый (*Spermophilus pygmaeus*), тушканчик, заяц-русак (*Lepus europaeus*), еж ушастый (*Hemiechinus auritus*), лисица обыкновенная (*Vulpes vulpes*), корсак (*Vulpes corsac*). Из копытных в окрестностях могут встречаться сайгак (*Saiga tatarica*), а также джейран (*Gazella subgutturosa*) на миграционных маршрутах.

Птицы: распространены степной жаворонок (*Melanocorypha calandra*), куропатка (*Perdix dauurica*), чибис (*Vanellus vanellus*), огарь (*Tadorna ferruginea*), кулики. В прибрежной зоне озера Балхаш обитают утки, гуси, цапли, чайки, пеликаны и бакланы. На пролёте отмечаются журавли и другие перелётные виды.

Пресмыкающиеся и земноводные: характерны степная ящерица (*Eremias arguta*), разноцветная ящурка (*Eremias velox*), степная гадюка (*Vipera ursinii*), жабы и зелёные лягушки вблизи водоёмов.

Рыбы: в озере Балхаш водятся лещ, судак, сазан, сом, карась, жерех, щука, а также эндемик — балхашский окунь (*Perca schrenkii*).

В целом животный мир района п. Шашубай отличается сравнительно невысокой численностью и разнообразием, но имеет важное экологическое значение. Наиболее богатый биоценоз отмечается в прибрежных экосистемах озера Балхаш, где сосредоточены места обитания и гнездования водоплавающих птиц, а также нерестилища рыб.

Информация о наличии либо отсутствии древесных растений, занесенных в Красную книгу Республики Казахстан, не может быть выдана в связи с тем, что вышеуказанный участок не располагается на землях государственного лесного фонда и особо охраняемых природных территорий (приложение 9).

2.9.1 Мероприятия с целью недопущения негативного воздействия на животный мир

Несмотря на минимальное воздействие, с целью снижения негативного воздействия на животный мир предусматриваются следующие мероприятия:

- сроки начала деятельности не должны совпадать с периодом начало гнездования степных видов птиц (гнездящихся на разрабатываемой территории);
- подъездные пути между участками работ проводить с учетом существующих границ и с максимальным использованием имеющейся дорожной сети по возможности исключение несанкционированных проездов вне дорожной сети;
- снижение активности передвижения транспортных средств в темное время суток.
- проведение информационной кампании с сотрудниками о сохранении биоразнообразия (животного мира) и бережного отношения к животным в том числе редких и находящихся под угрозой исчезновения видов животных (занесенные в Красную Книгу РК);
- сохранение среды обитания, условий размножения, путей миграции и мест концентрации объектов животного мира;
- установка информационных табличек в местах гнездования птиц, ареалов обитания животных;

- ведение работ на строго ограниченной территории, предоставляемой под эксплуатацию объекта, а также максимально возможное сокращение площадей механических нарушений земель;

- проводить инструктажа персонала о недопустимости охоты на животных, недопущение разрушения и повреждения гнезд, сбор яиц и исключение случаев браконьерства;

- исключение проливов ГСМ, опасных для объектов животного мира и среды их обитания и своевременная их ликвидация;

- максимально возможное снижение присутствия человека за пределами разрабатываемого участка и дорог;

- строгая регламентация ведения работ на участке;

- во избежание нанесения ущерба биоразнообразию соблюдение правил по технике безопасности;

- проведение всех видов работ будет осуществляться с соблюдением требований, в том числе экологических, обеспечивающих сохранность и воспроизводство животного мира, среды его обитания;

Согласно статье 12 Закона РК «Об охране, воспроизводстве и использовании животного мира основными требованиями по охране животного мира являются:

1. Деятельность, которая влияет или может повлиять на состояние животного мира, среду обитания, условия размножения и пути миграции животных, должна осуществляться с соблюдением требований, в том числе экологических, обеспечивающих сохранность и воспроизводство животного мира, среды его обитания и компенсацию наносимого и нанесенного вреда, в том числе и неизбежного.

2. При осуществлении деятельности, которая воздействует или может воздействовать на состояние животного мира и среду обитания, должно обеспечиваться соблюдение следующих основных требований:

1) хранение биологического разнообразия и целостности сообществ животного мира в состоянии естественной свободы;

2) сохранение среды обитания, условий размножения, путей миграции и мест концентрации объектов животного мира;

3) научно обоснованное, рациональное использование и воспроизводство объектов животного мира;

4) регулирование численности объектов животного мира в целях сохранения биологического равновесия в природе;

5) воспроизводство животного мира, включая искусственное разведение видов животных, в том числе ценных, редких и находящихся под угрозой исчезновения, с последующим их выпуском в среду обитания.

В соответствии со статьей 17 Закона РК «Об охране, воспроизводстве и использовании животного мира», несмотря на минимальное воздействие, для снижения негативного влияния на животный мир в целом, в целях сохранения среды обитания и условий размножения объектов животного мира, путей миграции и мест концентрации животных, будут выполнены следующие мероприятия:

- поддержание в чистоте территории места эксплуатации объекта;

- исключение несанкционированных проездов вне дорожной сети;

- снижение активности передвижения транспортных средств темное время суток;

- запрещается охота и отстрел животных и птиц;

- запрещается разорение гнезд;
- предупреждение возникновения пожаров;
- максимально возможное снижение присутствия человека за пределами разрабатываемого участка и дорог;
- максимальное сохранение естественных ландшафтов;

Воздействие хозяйственной деятельности не приведет к изменению создавшегося видового состава животного мира. После завершения работ и рекультивации почв произойдет быстрое восстановление видового состава животных и птиц, обитавших здесь ранее.

В случае нанесения ущерба животному миру, ущерб будет возмещен с учетом МРП действующего года, согласно:

- приказа Министра сельского хозяйства РК от 3 декабря 2015 г №18-03/1058 «Об утверждении Методики определения размеров возмещения вреда, причиненного нарушением законодательства Республики Казахстан в области охраны, воспроизводства и использования животного мира»;

- приказа и.о. Министра сельского хозяйства Республики Казахстан от 27 февраля 2015 года № 18-03/158 «Об утверждении размеров возмещения вреда, причиненного нарушением законодательства Республики Казахстан в области охраны, воспроизводства и использования животного мира». Для расчета ущерба и конкретных мероприятий по восстановлению ущерба фауны РК будут проведены специальные работы по оценке фаунистического состава, плотности населения, мест гнездования и т.д.

2.10 Исторические памятники, охраняемые объекты, археологические ценности

На территории проектируемого объекта отсутствуют памятники, охраняемые объекты, археологические ценности.

В случае обнаружения, в соответствии с требованиями п. 30 Закона «Об охране и использовании объектов историко-культурного наследия»: При выявлении объектов историко-культурного наследия на стадии освоения земельных участков они в течение одного месяца с момента сообщения об обнаружении включаются в список предварительного учета местными исполнительными органами областей, городов республиканского значения, столицы и до принятия окончательного решения об их статусе подлежат охране наравне с памятниками истории и культуры в соответствии с настоящим Законом.

2.11 Социально-экономические условия исследуемого района

Посёлок Шашубай расположен на берегу озера Балхаш в Актогайском районе Карагандинской области и относится к числу малых населённых пунктов региона. Население преимущественно занято в сферах, связанных с сельским хозяйством (животноводство, пастбищное скотоводство, частично земледелие), а также в обслуживающих и социальных структурах. Важное значение для местных жителей имеет рыболовство и подсобное хозяйство.

Инфраструктура представлена объектами социальной сферы: функционируют школа, детский сад, учреждения здравоохранения первичного уровня, магазины и предприятия бытового обслуживания. Дорожная сеть обеспечивает связь с районным центром и соседними населёнными пунктами, однако транспортная доступность остаётся ограниченной.

Социально-экономические условия характеризуются низкой плотностью населения, ограниченными возможностями трудоустройства и миграцией трудоспособного населения в более крупные города. Вместе с тем близость к озеру Балхаш способствует развитию рыболовства, туризма и рекреационного потенциала территории.

В период эксплуатации производственного объекта также предусмотрены мероприятия организационного характера: регулярный текущий ремонт и ревизия всего применяемого оборудования с целью недопущения возникновения аварийных ситуаций; тщательная технологическая регламентация проведения работ, визуальное обследование территории на соответствие содержания промплощадки санитарным и экологическим требованиям.

Также в проекте заложены мероприятия и средства на организацию и благоустройство СЗЗ согласно требованиям санитарных правил, в результате которых загазованность воздуха значительно снижается.

В целом, химическое и физическое воздействия на состояние окружающей природной среды от производственного объекта, подтвержденные расчетами приземных концентраций, уровня шума на рабочих местах, не превышающие допустимые значения, будет незначительным.

3. ОПИСАНИЕ ИЗМЕНЕНИЙ ОКРУЖАЮЩЕЙ СРЕДЫ, КОТОРЫЕ МОГУТ ПРОИЗОЙТИ В СЛУЧАЕ ОТКАЗА ОТ НАЧАЛА НАМЕЧАЕМОЙ ДЕЯТЕЛЬНОСТИ

В настоящем проекте дана качественная и количественная оценка воздействия намечаемой деятельности на окружающую среду.

Анализ воздействия на окружающую среду намечаемой деятельности показывает, что значительного ухудшения состояния природной среды не прогнозируется. Анализ намечаемой деятельности показал, что выбросы загрязняющих веществ не создают на границах санитарно-защитной и жилой зон концентраций, превышающих предельно-допустимые нормы. Использование водных ресурсов будет осуществляться в рамках необходимой потребности. Сброс производственных и хозяйственно-бытовых сточных вод в поверхностные и подземные водные источники не предусмотрен. Негативное воздействие на водные ресурсы отсутствует. Предполагаемые к образованию отходы будут временно (не более 6 месяцев) храниться в специально отведенных организованных местах, а затем передаваться для дальнейшей утилизации, переработки или захоронения сторонним организациям согласно договорам. Осуществление намечаемой деятельности не приведет к деградации экологических систем, истощению природных ресурсов, не приведет к нарушению экологических нормативов качества окружающей среды; не приведет к ухудшению условий проживания людей и их деятельности.

В зоне влияния намечаемой деятельности зоны отдыха, территории курортов, территории садоводческих товариществ, образовательные и детские организации, оздоровительные организации и т.п. отсутствуют.

Ближайший населенный пункт расположен на значительном удалении от территории намечаемой деятельности (10,0 км).

В районе расположения объекта отсутствуют скотомогильники и места захоронения животных, неблагополучных по сибирской язве и других особо опасных инфекций. Исследуемая территория находится вне земель государственного лесного фонда и особо охраняемых природных территорий Республики Казахстан, а также не входит в водоохранные зоны и полосы водных объектов. Также на территории отсутствуют объекты историко-культурного наследия. Редких видов деревьев и растений, животных, занесенных в Красную книгу, которые могут быть подвергнуты отрицательному влиянию в ходе эксплуатации объекта, не выявлено.

Территория осуществления деятельности осуществляется с учетом логистических ресурсов и производственной необходимости ТОО «QazGeoCom» (ЛЭП, дорожная развязка, наличие потребителей, и т.п.).

В случае отказа от намечаемой деятельности изменений в окружающей среде района расположения объекта не прогнозируется. Отказ планируемых работ изменит воздействия в атмосферный воздух в незначительном объеме. Учитывая отдаленность населенных пунктов, воздействия отсутствуют.

На исследуемой территории будут происходить естественные природные процессы в экосистеме рассматриваемой территории, а также антропогенные факторы, возникающие при эксплуатации.

4. ИНФОРМАЦИЯ О КАТЕГОРИИ ЗЕМЕЛЬ И ЦЕЛЯХ ИХ ИСПОЛЬЗОВАНИЯ

Земельный участок, отведенный для добычи золотосодержащих техногенных минеральных образований (хвостов обогащения) Прибалхашской обогатительной фабрики расположен на землях п. Шашубай Актогайского района Карагандинской области.

Площадь оформляемой лицензионной территории составит – 0,19 км² (19 га).

Ограничения в использовании и обременения земельного участка – соблюдение санитарно-экологических норм, доступ к линейным объектам, беспрепятственный проезд и доступ уполномоченным органам, смежным землепользователям для эксплуатации подземных и наземных коммуникаций.

5. ИНФОРМАЦИЯ О ПОКАЗАТЕЛЯХ ОБЪЕКТОВ, НЕОБХОДИМЫХ ДЛЯ ОСУЩЕСТВЛЕНИЯ НАМЕЧАЕМОЙ ДЕЯТЕЛЬНОСТИ

5.1 Горно-геологические условия разработки. Способ разработки месторождения

Хвостохранилище Прибалхашской обогатительной фабрики формировалось как объект для постоянного хранения отходов производства. Хвосты Прибалхашской обогатительной фабрики представляют собой песчано-глинистые грунты. Хвостохранилище Прибалхашской обогатительной фабрики состоит из пяти участков, разделенных между собой дамбой, отсыпанной из пустых пород.

Объемный вес руды составляет 1,6 т/м³. Природная влажность изменяется в пределах 2,3%-26,9%.

Накопление хвостов производилось путем поступления пульпового материала по пульпопроводу с равномерным распределением материала по всей площади хвостохранилища. Хвосты обогащения визуально представляют собой несвязную массу, состоящую из мелкого песка, алевритов и глины.

Основание хвостохранилища представлено четвертичными водопроницаемыми отложениями с коэффициентом по Протодяконову от 1 до 2.

Параметры хвостохранилища:

Длина – 580м;

Ширина – 367 м;

Высота максимальная – до 5,7 м;

Площадь хвостохранилища по основанию – 18,5 га (0,185 км²)

Некондиционные и вскрышные породы отсутствуют, что позволяет отрабатывать продуктивную толщу сплошным забоем, при этом как минимальная, так и максимальная высота уступа будет вполне достаточна для работы выемочного оборудования. Максимальная мощность полезной толщи составляет 5,7м.

Гидрогеологические условия месторождения простые. Полезная толща не обводнена.

Благоприятные горно-геологические условия предопределили открытый способ разработки хвостов Прибалхашской обогатительной фабрики.

Вскрытие месторождения не требуется, добыча будет проводиться погрузчиками.

Руда будет вывозиться для последующей переработки.

Вскрышные работы не предусматриваются, т.к. все хвосты представляют собой рудную залежь без покрывающих и боковых пустых пород.

Основные технико-экономические показатели приведены в таблице 5.1.

Таблица 5.1

Основные технико-экономические показатели

№ п/п	Наименование	Единица измерения	Показатели
1.	Геологические запасы руды	тыс. т	450,2
2.	Потери - при выемочно-погрузочных работах, при транспортировке, 0,5%	тыс.т	2,3
3.	Разубоживание отсутствует		
4.	Эксплуатационные запасы	тыс. т	448,0
5.	Годовая производительность по руде	тыс. т	1-4 года по 90,0; 4 год – 88,0

5.2 Границы участка отработки

Горно-геологические условия залегания месторождения, отсутствие вскрыши позволяет вести разработку месторождения открытым способом. Разработка предусматривает отработку всех утвержденных запасов.

Построение контуров отработки запасов ТМО выполнено графическим методом с учетом морфологии, рельефа месторождения, высоты хвостохранилища.

За нижнюю границу отработки ТМО принята граница подсчета запасов основание хвостохранилища (дневная поверхность).

За выемочную единицу принят уступ.

Границы участка добычи золотосодержащих ТМО ограничены угловыми точками с координатами, представленными в таблице 5.2.

Таблица 5.2

Географические координаты угловых точек участка добычи

Угловые точки	Координаты угловых точек					
	Северная широта			Восточная долгота		
	гр.	мин.	сек.	гр.	мин	сек.
1	46	48	52,9	75	03	28,1
2	46	48	47,8	75	03	33,8
3	46	48	41,2	75	03	45,4
4	46	48	37,2	75	03	41,6
5	46	48	33,4	75	03	25,0
6	46	48	41,1	75	03	20,2
7	46	48	51,0	75	03	22,3
Площадь участка – 0,19 кв км (19 га)						

5.3 Потери и разубоживание полезного ископаемого. Промышленные запасы

Определение величины и учет извлечения потерь при разработке месторождения ведется с целью выявления мест и причин их образования, разработки конкретных мероприятий по повышению качества выпускаемой продукции и рационального использования недр.

Величина потерь относится к одному из основных показателей, учитываемых при оценке эффективности применяемых способов выемки и при оценке производственной деятельности предприятия в целом. Учет проектируемых фактических потерь способствует выявлению и устранению причин их возникновения.

Общекарьерные потери – часть балансовых запасов, теряемых в охранных целиках капитальных горных выработок, зданий, технических и хозяйственных сооружений, обеспечивающих нормальную и эффективную деятельность предприятия.

Эксплуатационные потери I группа. Потери полезного ископаемого в массиве (в целиках) – в бортах карьера, в выработанном пространстве карьера, в местах выклинивания и сложной конфигурации залежи, у границ геологических нарушений. Горно-геологические условия эксплуатации ТМО простые, эксплуатационные потери I группы отсутствуют.

Эксплуатационные потери II группа. Потери отделенного от массива полезного ископаемого – при выемке совместно с вмещающими (вскрышными) породами, в местах погрузки, разгрузки, складирования, при транспортировке.

Согласно «Нормам проектирования предприятий нерудных строительных материалов» эксплуатационные потери II группы принимаются равными 0,5%.

Эксплуатационные потери II группы по месторождению равны: 2,3 тыс.м³ или 0,5 % от геологических запасов. Разубоживание отсутствует.

Указанные величины будут ежегодно уточняться по данным эксплуатации.

5.3 Режим работы карьера. Нормы рабочего времени

Режим работы по добыче, в соответствии с заданием на проектирование (приложение 1), принимается круглогодичный с непрерывной рабочей неделей. Количество смен в сутки - 2, продолжительностью 10 часов каждая. Нормы рабочего времени приведены в таблице 5.6.

Таблица 5.6

Нормы рабочего времени

Наименование показателей	Единицы измерения	Показатели
Количество рабочих дней в течение года	суток	365
Количество рабочих дней в неделе	суток	7
Количество рабочих смен в течение суток	смен	2
Продолжительность смены	часов	8

5.4 Производительность и срок эксплуатации ТМО. Календарный план горных работ

Срок эксплуатации золотосодержащих ТМО составит 5 лет до 2029 года включительно.

Календарный план горных работ составлен в соответствии с принятой системой разработки и отражает принципиальный порядок отработки ТМО с использованием принятого горного транспортного оборудования.

В основу составления календарного плана добычных работ положены:

1. Режим работы предприятия на добыче;
2. Годовая производительность по добыче полезного ископаемого;
3. Горнотехнические условия разработки;
4. Тип и производительность горнотранспортного оборудования;

Календарный график отработки месторождения приведен в таблице 5.7.

Таблица 5.7

Календарный график отработки ТМО

Показатели	Ед.	Всего	Календарные года отработки				
	изм.		1	2	3	4	5
			2026	2027	2028	2029	2030
Геолонические запасы руды	тыс.т.	450,2	90,45	90,45	90,45	90,45	88,44
Потери эксплуатационные, 0,5%	тыс.т	2,24	0,45	0,45	0,45	0,45	0,44
Эксплуатационные запасы руды	тыс.т	448,0	90,0	90,0	90,0	90,0	88,0
Ср.сод.золота	г/т	1,05	1,05	1,05	1,05	1,05	1,05
Запасы золота	кг	470,4	94,5	94,5	94,5	94,5	92,4
Ср.сод.серебра	г/т	2,5	2,5	2,5	2,5	2,5	2,5
Запасы серебра	кг	1120,0	225,0	225,0	225,0	225,0	220,0

5.5 Выбор системы разработки и технологической схемы горных работ

Системой открытой разработки месторождения является установленный порядок выполнения добычных работ, обеспечивающих плановую и безопасную разработку месторождения при рациональном использовании запасов полезного ископаемого.

Поскольку вскрышные работы отсутствуют, горнотехнические условия разработки хвостов наиболее соответствуют классификации систем, в основу которых положен порядок выполнения только подготовительных и добычных работ.

В связи с тем, что хвостохранилище располагаются на земной поверхности и отработка его будет вестись сразу на всю мощность, основные горно-подготовительные работы будут заканчиваться к началу добычных работ и включать в себя: создание рабочей зоны, рабочей площадки и подготовку фронта работ уступа на начало эксплуатации залежи.

Небольшая мощность хвостов (до 5,7 м) предопределяет традицион-ную разработку открытым способом. Отработка предусмотрена сплошным забоем на всю мощность.

При разработке хвостов предварительного рыхления горных пород с применением БВР не требуется. Планируется транспортная система отработки хвостов с использованием погрузчика ZL 50G, емкость ковша 3,0 м³, с погрузкой горной массы в автосамосвалы и дальнейшей транспортировкой до действующей Балхашской обогатитель-ной фабрики филиала ТОО «Корпорация Казахмыс» - ПО «Балхашцветмет». Хвостохранилище не обводнено.

5.6 Элементы системы разработки

При выборе параметров системы разработки учитывались следующие факторы:

- техническая оснащенность ТОО «QazGeoCom»;
- горнотехнические условия разработки ТМО.

Золотосодержащие ТМО предусматривается обрабатывать одним уступом.

Исходя из физико-механических свойств разрабатываемых пород в соответствии с «Нормами технологического проектирования», и «Правилами обеспечения промышленной безопасности для опасных производственных объектов, ведущих горные и геологоразведочные работы» углы откоса рабочего уступа не должны превышать 35°. На предельном контуре также не более 35°.

Экскавация добычных пород будет производиться погрузчиком ZL50G вместимостью ковша 3,0 м³.

Рабочая площадка служит для размещения на ней горного оборудования и транспортных коммуникаций. Ширина рабочей площадки определяется размерами и видами горнотранспортного оборудования, а также физико-механическими свойствами разрабатываемых пород. Расчет ширины рабочей площадки при погрузке песчано-гравийной смеси в автосамосвалы принят в соответствии с «Нормами технологического проектирования предприятий промышленности нерудных строительных материалов»:

$$Ш_{р.п.} = A + П_{п}, м$$

где: A – ширина заходки погрузчика;

П_п – ширина проезжей части;

$$A = R_p + b_k - b_{пер}, м$$

где: R_p – радиус разворота погрузчика, м;

b_k – ширина ковша, м;

b_{пер} – ширина перекрытия заходки, м

Ширина заходки погрузчика составит:

$$A = 6,4 + 3,0 - 0,3 = 9,1 м$$

Ширина рабочей площадки составит:

$$Ш_{р.п.} = 9,1 + 6,0 = 15,1 м$$

Параметры транспортной бермы определены по нормам технологического проектирования в соответствии с грузоподъемностью автосамосвалов (25 тонн).

5.7 Вскрышные работы

Покрывающие породы на хвостохранилище отсутствуют, в связи с этим, вскрышные работы проводиться не будут.

5.8 Технология добычных работ

Средняя мощность хвостов в пределах подсчетных блоков составляет: 1С-4,4м, Б-1-1,66м, Б-2-2,2м, Б-3-2,5м, Б-4-3,2м.

Учитывая небольшие размеры и мощность хвостов обогащения, на добычном уступе планируется в работе по одному добычному блоку. Отработка полезного ископаемого будет производиться погрузчиком ZL-50G.

Забой находится на уровне стояния погрузчика. Выемка золотосодержащих ТМО производится боковыми проходками.

Доставка полезного ископаемого осуществляется автосамосвалами марки САМС.

Для зачистки рабочих площадок, планировки и подгребанию полезного ископаемого к погрузчику предусмотрен бульдозер SD-22.

5.9 Вспомогательные работы

Зачистка рабочих площадок, планировка и подгребание полезного ископаемого к погрузчику предусматривается осуществлять бульдозером SD-22.

Для полива автодорог и забоев, а также для доставки воды к карьере предусматривается применение поливочно-оросительной машины МД-432-С на базе Урал 4320-1912-60Е5. Для заправки горно-транспортного оборудования предусмотрен Топливозаправщик АТЗ-12 Урал-4320.

5.10 Переработка окисленных руд

Настоящий план горных работ не предусматривает переработку полезного ископаемого на месте (прикарьерная зона). Переработки руды будет предусмотрено отдельным проектным материалом предоставляемой в гос.экспертизу после оформления право недропользования и землепользования, а также др. разрешительных документов.

6. ОПИСАНИЕ РАБОТ ПО ПОСТУТИЛИЗАЦИИ СУЩЕСТВУЮЩИХ ЗДАНИЙ, СТРОЕНИЙ, СООРУЖЕНИЙ, ОБОРУДОВАНИЯ И СПОСОБОВ ИХ ВЫПОЛНЕНИЯ

Земельный участок, на котором предполагается осуществление намечаемой деятельности свободен от застройки, существующих строений и сооружений, в связи с чем, проведение работ по постутилизации существующих зданий, строений, сооружений и оборудования не планируется.

Планируется размещение вахтового поселка. Вахтовый поселок будет состоять из контейнеров. Строительство зданий и сооружений не предусматривается.

Электроснабжение

Электроснабжение карьера предусматривается от ДЭС мощностью 30 кВт.

Планом горных работ предусматривается ночное и вечернее освещение карьера, забоев карьера, освещение въездных траншей, промплощадки, отвалов вскрышных пород.

Электроснабжение вахтового поселка предусматривается от дизельной электростанции мощностью 30 кВт.

Планом горных работ предусматривается ночное и вечернее освещение промплощадки, отвалов ТМО.

Освещение предусматривается от светодиодных прожекторов типа GALAD Эверест LED-1200 или аналогичных, установленных на прожекторных мачтах по периметру хвостохранилища.

Согласно приложению 51 к «Правилам обеспечения промышленной безопасности для опасных производственных объектов, ведущие горные и геологоразведочные работы» район работ, подлежащий освещению, устанавливается техническим руководителем карьера.

7. ИНФОРМАЦИЯ ОБ ОЖИДАЕМЫХ ВИДАХ, ХАРАКТЕРИСТИКАХ И КОЛИЧЕСТВЕ ЭМИССИЙ В ОКРУЖАЮЩУЮ СРЕДУ, ИНЫХ ВРЕДНЫХ АНТРОПОГЕННЫХ ВОЗДЕЙСТВИЯХ НА ОКРУЖАЮЩУЮ СРЕДУ, СВЯЗАННЫХ СО СТРОИТЕЛЬСТВОМ И ЭКСПЛУАТАЦИЕЙ ОБЪЕКТОВ ДЛЯ ОСУЩЕСТВЛЕНИЯ РАССМАТРИВАЕМОЙ ДЕЯТЕЛЬНОСТИ, ВКЛЮЧАЯ ВОЗДЕЙСТВИЕ НА ВОДЫ, АТМОСФЕРНЫЙ ВОЗДУХ, ПОЧВЫ, НЕДРА, А ТАКЖЕ ВИБРАЦИИ, ШУМОВЫЕ, ЭЛЕКТРОМАГНИТНЫЕ, ТЕПЛОВЫЕ И РАДИАЦИОННЫЕ ВОЗДЕЙСТВИЯ

7.1 Оценка ожидаемого воздействия на атмосферный воздух

7.1.1 Характеристика предприятия как источника загрязнения атмосферы

При разработке раздела были использованы расчетные показатели для выбросов загрязняющих веществ в атмосферу в соответствии с существующими методиками расчета, с учетом предусмотренной проектом максимальной загрузке оборудования. Расчет валовых выбросов произведен с помощью программного комплекса «Эра-Воздух» v 3.0.

При добыче возможны незначительные изменения в окружающей среде.

На период эксплуатации объекта предполагаются следующие виды работ, ведущие к выбросу загрязняющих веществ в атмосферу:

1. ист. №6001 Выемочно-погрузочные работы П/И экскаватором в автосамосвалы;
2. ист. №6002 Перемещение П/И в ЗИФ
3. ист. №6003 Заправка техники топливозаправщиком.
4. ист. №6004 Горнотранспортное оборудование;

Выемочно-погрузочные работы полезного ископаемого

Объем добычи окисленных золотосодержащих руд осуществляются согласно календарному плану и приведены в таблице 7.1:

Таблица 7.1

Год	2026	2027	2028	2029	2030
Объем, м ³	90000	90000	90000	90000	88000

Выемка ТМО предусмотрена погрузчиком (*ист. №6001*) производительностью 358,95 т/час, с последующей погрузки в автосамосвалы (*ист. №6002*) грузоподъемностью 25 тонн или их аналогами во временный склад П/И.

Среднее расстояние транспортировки составляет – 5 км. Количество ходок в час составляет – 2,14. Площадь кузова - 16 м².

Таблица 7.2

Время работы техники при добыче и транспортировка руды на склад ГП

Техника Год отработки	погрузчика ZL50G	автосамосвал САМС	
2026	8 ч/сутки, 313,6 ч/год	8 ч/сутки, 313,6 ч/год	6 ед.
2027	8 ч/сутки, 313,6 ч/год	8 ч/сутки, 313,6 ч/год	6 ед.
2028	8 ч/сутки, 313,6 ч/год	8 ч/сутки, 313,6 ч/год	6 ед.
2029	8 ч/сутки, 313,6 ч/год	8 ч/сутки, 313,6 ч/год	6 ед.
2030	8 ч/сутки, 306,4 ч/год	8 ч/сутки, 306,4 ч/год	6 ед.

При выемке и перемещении П/И, неорганизованно выделяется пыль неорганическая, содержащая 70-20% двуокиси кремния.

В качестве средства пылеподавления применяется гидроорошение перерабатываемой породы, эффективность пылеподавления составит – 85%. Процент пылеподавления (гидрообеспыливание) принят согласно приложению №11 к Приказу Министра ООС РК № 100-п от 18.04.2008 г. «Методика расчета выбросов загрязняющих веществ в атмосферу от предприятий по производству строительных материалов».

Заправка техники

Заправка технологического оборудования будет производиться на рабочие места топливозаправщиком по мере необходимости. Пропускная способность узла выдачи топлива 0,4 м³/час. Годовой расход дизельного топлива составляет 2000 м³.

Выброс загрязняющих веществ в атмосферу происходит при отпуске дизтоплива техники через горловины бензобаков (*ист. №6003*).

Время работы техники: 8 ч/сутки, 150 ч/год

При отпуске дизтоплива выделяются следующие загрязняющие вещества: сероводород, углеводороды предельные C12-19.

Согласно ст.28 п.6 Экологического кодекса РК нормативы эмиссий от передвижных источников выбросов загрязняющих веществ в атмосферу не устанавливаются. Выбросы от автотранспорта не подлежат нормированию, плата за эмиссии осуществляется по фактическому расходу топлива.

Горнотранспортное оборудование (ист. №6004)

Перечень основного и вспомогательного оборудования, допущенного к применению на территории РК, исходя из объема горных работ, приведен в таблице 7.3.

Таблица 7.3

№ п/п	Наименование оборудования	Потребное количество (шт.)
Основное горнотранспортное оборудование		
1	Погрузчик ZL50G, с вместимостью ковша 3,0 м ³	1
2	Бульдозер SD-22	1
3	Автосамосвал HOWO	6
Вспомогательное оборудование		
4	Поливомоечная машина КО-18	1
5	Автотопливозаправщик АТЗ-12 Урал-4320	1

Поливомоечная машина

В качестве средства пылеподавления применяется гидроорошение склада ПРС, эффективность пылеподавления составит – 85%. Процент пылеподавления (гидрообеспыливание) принят согласно приложению № 11 к Приказу Министра ООС РК №100-п от 18.04.2008 г. «Методика расчета выбросов загрязняющих веществ в атмосферу от предприятий по производству строительных материалов».

На внутренних карьерных и подъездных дорогах, пылеподавление рабочей зоны карьера, отвалов ПРС, внутриплощадочных и внутрикарьерных дорог планируется производить поливомоечной машиной АПМ-10.0 на базе КАМАЗ 65115. Эффективность пылеподавления составляет 85%. Пылеподавление будет производиться в течение теплого периода времени, с учетом климатических условий. Расход воды при поливе автодорог – 0,3 л/м².

Загрязняющими веществами при работе горнотранспортного оборудования являются: азота диоксид, азота оксид, углерод (сажа), сера диоксид, углерод оксид, керосин.

В соответствии п. 24 Методики определения нормативов эмиссий в окружающую среду, утв. приказом МЭГиПР РК от 10.03.2021 г. №63, максимальные разовые выбросы газовойоздушной смеси от двигателей передвижных источников грамм в секунду (г/с) учитываются в целях оценки воздействия на атмосферный воздух только в тех случаях, когда работа передвижных источников связана с их стационарным расположением. Валовые выбросы от двигателей передвижных источников тонна в год (т/год) не нормируются и в общий объем выбросов вредных веществ не включаются.

Параметры выбросов загрязняющих веществ в атмосферу в период эксплуатации представлены в приложении 7.

Перечень загрязняющих веществ, отходящих от источников загрязнения в атмосферу в период эксплуатации представлен в приложении 8.

Таблица групп суммаций представлена в таблице 7.1.4.

Таблица 7.1.4

Таблица групп суммаций на существующее положение		
Номер	Код	

группы сумма- ции	загряз- няющего вещества	Наименование загрязняющего вещества
1	2	3
07(31)	0301	Площадка:01,Площадка 1 Азота (IV) диоксид (Азота диоксид) (4)
	0330	
44(30)	0330	Сера диоксид (Ангидрид сернистый, Сернистый газ, Сера (IV) оксид) (516)
	0333	Сера диоксид (Ангидрид сернистый, Сернистый газ, Сера (IV) оксид) (516)
		Сероводород (Дигидросульфид) (518)
Примечание: В колонке 1 указан порядковый номер группы суммации по Приложению 1 к СП, утвержденным Постановлением Правительства РК от 25.01.2012 №168. После него в круглых скобках указывается служебный код групп суммаций, использовавшийся в предыдущих сборках ПК ЭРА.		

7.1.2 Расчет и анализ приземных концентраций загрязняющих веществ в атмосфере на период эксплуатации объекта

Количество выбросов загрязняющих веществ в атмосферный воздух в период добычи определено расчётным путём по исходным данным, представленных предприятием (приложение 6).

В проекте рассмотрен уровень загрязнения воздушного бассейна и проведён расчёт рассеивания вредных веществ в период добычи, с целью определения НДВ для источников выбросов.

Расчёт максимальных приземных концентраций вредных веществ позволяет выделить зоны с нормативным качеством воздуха и повышенным содержанием отдельных ингредиентов по отношению к ПДК.

Прогнозирование загрязнения воздушного бассейна производилось по унифицированной программе расчёта величин приземных концентраций вредных веществ в атмосферном воздухе «ЭРА» версия 3.0. Программа предназначена для расчёта полей концентраций вредных веществ в приземном слое атмосферы, содержащихся в выбросах предприятий, с целью установления нормативов допустимых выбросов (НДВ). Используемая программа внесена в список программ, разрешённых к использованию в Республике Казахстан МЭПР РК.

В данном проекте проведены расчёты уровня загрязнения атмосферы на период эксплуатации, а также определены максимальные приземные концентрации, создаваемые выбросами загрязняющих веществ. На картах рассеивания загрязняющих веществ изображены:

- изолинии расчётных концентраций загрязняющих веществ;
- значение максимальных приземных концентраций на расчётном прямоугольнике;
- значение максимальной приземной концентрации на границе санитарно – защитной зоны.

Расчет рассеивания загрязняющих веществ в атмосфере представлен в материалах расчетов максимальных приземных концентраций вредных веществ и картах рассеивания, с нанесенными на них изолиниями расчетных концентраций.

Результаты расчета рассеивания загрязняющих веществ в приземном слое атмосферы показали, что максимальные концентрации загрязняющих веществ не превышают норм ПДК на границе санитарно-защитной зоны.

Согласно п. 5.21. приложения № 18 к приказу Министра охраны окружающей среды РК от 18.04.2008 г. № 100-п «Методика расчета концентраций вредных веществ в атмосферном воздухе от выбросов предприятий», п. 5.58. приложения № 12 к приказу Министра окружающей среды и водных ресурсов РК от 12.06.2014 г. № 221-Ө «Методика расчета концентраций вредных веществ в атмосферном воздухе от выбросов предприятий»:

* период эксплуатации: из 8 выбрасываемых в атмосферу загрязняющих веществ от стационарных и передвижных источников загрязнения, расчет приземных концентраций требуется для всех веществ.

Размер основного расчетного прямоугольника определен с учетом влияния загрязнения со сторонами 8700*7250 м; шаг сетки основного прямоугольника по осям X и Y принят 725 метров.

В связи с принятым круглогодичным режимом работы объекта, выбран максимальный период расчета. Расчеты уровня загрязнения атмосферы на период эксплуатации проведены в расчетном прямоугольнике; на границе санитарно-защитной зоны – 1000 м.

Расчет рассеивания, с картографическим материалом, по требующим расчета загрязняющим веществам и группам суммации представлен в приложении 3 на период добычи.

Результаты расчетов рассеивания при проведении работ представлены в таблицах 7.1.16.

Таблица 7.1.16

Результат расчета рассеивания по предприятию при проведении работ на 2026-2030 гг. (с учетом передвижных источников)

Код ЗВ	Наименование загрязняющих веществ и состав групп суммаций	РП	СЗЗ	ЖЗ	Территория предприятия	Количество предприятий	ПДК (ОБУВ) ИЗА	ПДК (ОБУВ) мг/м3	Класс опасности
0301	Азота (IV) диоксид (Азота диоксид) (4)	6.123815	0.308341	нет расч.	нет расч.	1	0.2000000	2	
0304	Азот (II) оксид (Азота оксид) (6)	0.497497	0.025050	нет расч.	нет расч.	1	0.4000000	3	
0328	Углерод (Сажа, Углерод черный) (583)	1.505014	0.031529	нет расч.	нет расч.	1	0.1500000	3	
0330	Сера диоксид (Ангидрид сернистый, Сернистый газ, Сера (IV) оксид) (516)	0.538126	0.027095	нет расч.	нет расч.	1	0.5000000	3	
0333	Сероводород (Дигидросульфид) (518)	См<0.05	См<0.05	нет расч.	нет расч.	1	0.0080000	2	
0337	Углерод оксид (Окись углерода, Угарный газ) (584)	0.532649	0.026819	нет расч.	нет расч.	1	5.0000000	4	
2732	Керосин (654*)	0.361383	0.018196	нет расч.	нет расч.	1	1.2000000	-	
2754	Алканы C12-19 /в пересчете на C/ (Углеводороды предельные C12-C19 (в пересчете на C); Растворитель РПК-265П) (10)	См<0.05	См<0.05	нет расч.	нет расч.	1	1.0000000	4	
2908	Пыль неорганическая, содержащая двуокись кремния в %: 70-20 (шамот, цемент, пыль цементного производства - глина, глинистый сланец, доменный шлак, песок, клинкер, зола, кремнезем, зола углей казахстанских месторождений) (494)	2.343774	0.415671	нет расч.	нет расч.	23	0.3000000	3	
07	0301 + 0330	6.661943	0.335436	нет расч.	нет расч.	1			
44	0330 + 0333	0.538210	0.027104	нет расч.	нет расч.	2			

Анализ результатов расчета рассеивания показал, что расчетные максимальные концентрации по всем ингредиентам на границе санитарно-защитной зоны составляют менее 1,0 ПДК, т.е. нормативное качество воздуха на границе СЗЗ обеспечивается и соответствует Гигиеническим нормативам к атмосферному воздуху в городских и сельских населенных пунктах, утвержденные

Приказом Министра здравоохранения Республики Казахстан от 2 августа 2022 года № ҚР ДСМ-70.

Результаты расчета рассеивания и карты рассеивания по веществам на период эксплуатации, представлены в приложениях 3.

7.1.3 Предложения по нормативам допустимых выбросов

Предельно допустимым для предприятия считается суммарный выброс загрязняющего вещества в атмосферу от всех источников данного предприятия, установленный с учётом перспективы развития данного предприятия.

Рассчитанные значения НДВ являются научно обоснованной технической нормой выброса промышленным предприятием вредных химических веществ, обеспечивающей соблюдения требований санитарных органов по чистоте атмосферного воздуха населённых мест и промышленных площадок.

Основными критериями качества атмосферного воздуха при установлении НДВ для источников загрязнения атмосферы являются ПДК.

Для населённых мест требуется выполнение соотношения:

$$C_m/ПДК < 1$$

Выбросы загрязняющих веществ (г/с, т/год) на период эксплуатации, предложены в качестве НДВ и устанавливаются согласно Методике определения нормативов эмиссий в окружающую среду, утверждённой приказом Министра экологии, геологии и природных ресурсов Республики Казахстан от 10 марта 2021 года № 63.

Предложенные нормативы ПДВ с ЗВ и с ИЗА на период 2026-2030 годы, приведены в таблице 7.1.1.

Таблица 7.1.1

Производство цех, участок	Номер источника	Нормативы выбросов загрязняющих веществ								год дос- тиже ния НДВ
		существующее положение на 2026 год		на 2026 год		на 2027 год		НДВ		
Код и наименование загрязняющего вещества		г/с	т/год	г/с	т/год	г/с	т/год	г/с	т/год	
1	2	3	4	5	6	7	8	9	10	11
0333, Сероводород (Дигидросульфид) (518)										
Неорганизованные источники										
Основное	6003	-	-	0,00000121968	0,00015288	0,00000121968	0,00015288	0,00000121968	0,00015288	2026
Итого:		-	-	0,00000121968	0,00015288	0,00000121968	0,00015288	0,00000121968	0,00015288	
Всего по загрязняющему веществу:		-	-	0,00000121968	0,00015288	0,00000121968	0,00015288	0,00000121968	0,00015288	2026
2754, Алканы C12-19 /в пересчете на C/ (Углеводороды предельные C12-C19 (в пересчете на C); Растворитель РПК-265П) (10)										
Неорганизованные источники										
Основное	6003	-	-	0,00043438	0,05444712	0,00043438	0,05444712	0,00043438	0,05444712	2026
Итого:		-	-	0,00043438	0,05444712	0,00043438	0,05444712	0,00043438	0,05444712	
Всего по загрязняющему веществу:		-	-	0,00043438	0,05444712	0,00043438	0,05444712	0,00043438	0,05444712	2026
2908, Пыль неорганическая, содержащая двуокись кремния в %: 70-20 (шамот, цемент, пыль цементного производства - глина, глинистый сланец, доменный шлак, песок, клинкер, зола, кремнезем, зола углей казахстанских месторождений) (494)										
Неорганизованные источники										
Основное	6001	-	-	0,598	0,648	0,598	0,634	0,598	0,648	2026
Основное	6002	-	-	0,01415	0,226	0,01415	0,226	0,01415	0,226	2026
Итого:		-	-	0,61215	0,874	0,61215	0,874	0,61215	0,874	
Всего по загрязняющему веществу:		-	-	0,61215	0,874	0,61215	0,874	0,61215	0,874	2026
Всего по объекту:		-	-	0,6125856	0,9286	0,6125856	0,9146	0,6125856	0,9286	
Из них:										
Итого по организованным источникам:		-	-	-	-	-	-	-	-	
Итого по неорганизованным источникам:		-	-	0,6125856	0,9286	0,6125856	0,9146	0,6125856	0,9286	

7.1.4 Мероприятия по предотвращению и снижению негативного воздействия на атмосферный воздух

Мероприятия по снижению отрицательного воздействия на период эксплуатации.

В целях предупреждения загрязнения окружающей среды в процессе эксплуатации объекта, проектом предусмотрены следующие мероприятия:

- Тщательное соблюдение проектных решений;
- Проведение своевременных профилактических и ремонтных работ;
- Герметизация горнотранспортного оборудования;
- Своевременный вывоз отходов с территории объекта;
- Пылеподавления путем орошения горной массы, карьерных дорог, отвалов;
- Организация системы упорядоченного движения автотранспорта и техники на территории объекта.

При соблюдении всех решений, принятых в проекте и всех предложенных мероприятий, негативного воздействия на атмосферный воздух в период эксплуатации исследуемого объекта не ожидается.

Мероприятия по снижению отрицательного воздействия в период особо неблагоприятных метеорологических условий (НМУ)

Регулирование выбросов загрязняющих веществ в атмосферу при неблагоприятных метеорологических условиях подразумевает кратковременное сокращение производственных работ при сильных инверсиях температуры, штиле, тумане, пыльных бурях, влекущих за собой резкое увеличение загрязнения атмосферы.

При неблагоприятных метеорологических условиях, в кратковременные периоды загрязнения атмосферы опасного для здоровья населения, предприятия обеспечивают снижение выбросов вредных веществ, вплоть до частичной или полной остановки работы предприятия.

Необходимость разработки мероприятий при НМУ обосновывается территориальным управлением по гидрометеорологии и мониторингу природной среды. Мероприятия по сокращению выбросов загрязняющих веществ в атмосферу в период НМУ разрабатывают предприятия, организации, учреждения, расположенные в населённых пунктах, где органами Казгидромета проводится прогнозирование НМУ или планируется прогнозирование.

Для объекта по добыче окисленных руд ТОО «QazGeoCom», расположенного в Актогайском районе в Карагандинской области разработка мероприятий по регулированию выбросов при НМУ не требуется.

7.1.5 Методы и средства контроля за состоянием воздушного бассейна

Согласно Экологическому Кодексу РК (глава 13, ст. 182) операторы объектов I и II категорий обязаны осуществлять производственный экологический контроль.

Производственный экологический контроль – система мер, осуществляемых природопользователем, для наблюдения за изменениями окружающей среды под влиянием хозяйственной деятельности предприятия и направлена на соблюдение нормативов по охране окружающей среды и соблюдению экологических требований.

Программа производственного экологического контроля ориентирована на организацию наблюдений, сбор данных, проведения анализа, оценки воздействия производственной деятельности на состояние окружающей среды с целью принятия своевременных мер по предотвращению, сокращению и ликвидации загрязняющего воздействия данного вида деятельности на окружающую среду.

Основным направлением «Программы производственного экологического контроля» является обеспечение достоверной информацией о воздействии деятельности предприятия на окружающую среду, возможных изменениях воздействия и неблагоприятных или опасных ситуациях.

Осуществление производственного экологического контроля является обязательным условием специального природопользования. Одним из элементов производственного экологического контроля является производственный мониторинг, выполняемый для получения объективных данных с установленной периодичностью.

Производственный контроль должен осуществляться на источниках выбросов, которые вносят наибольший вклад в загрязнение атмосферы. Для таких организованных источников контроль рекомендуется проводить инструментальным или инструментально-лабораторным методом, с проведением прямых инструментальных замеров выбросов. Для неорганизованных источников – расчетный метод.

Оперативная информация, полученная и обобщенная специалистами охраны окружающей среды в виде табличных данных, сопровождаемых пояснительным текстом, должна предоставляться ежеквартально до первого числа второго месяца за отчетным кварталом в информационную систему уполномоченного органа в области охраны окружающей среды в соответствии с приказом Министра экологии, геологии и природных ресурсов Республики Казахстан от 14.07.2021 г. № 250 «Об утверждении Правил разработки программы производственного экологического контроля объектов I и II категорий, ведения внутреннего учета, формирования и предоставления периодических отчетов по результатам производственного экологического контроля».

План-график инструментального контроля на предприятии за соблюдением нормативов допустимых выбросов на контрольных точках приведен в таблице 7.1.5.1. План-график контроля на предприятии за соблюдением нормативов допустимых выбросов на источниках выбросов расчетным методом приведен в таблице 7.1.5.2.

На участке работ производственный экологический контроль будет осуществляться расчетным методом, т.е. будет проводиться операционный мониторинг (мониторинг производственного процесса). Операционный мониторинг представляет собой комплекс организационно-технических мероприятий, направленных на наблюдение за физическими и химическими параметрами технологического процесса, за состоянием работы оборудования и техники, а также за расходом строительных материалов и сырья для подтверждения того, что показатели производственной деятельности находятся в диапазоне, который считается целесообразным для надлежащей проектной эксплуатации. Кроме того, мониторинг важен для гарантии предотвращения и минимизации перебоев в производственном процессе и их воздействии на окружающую среду в любой ситуации.

П л а н - г р а ф и к
контроля на предприятии за соблюдением нормативов ПДК на границе санитарно-защитной зоны
на 2026-2030 гг.

№ контрольной точки /Координаты контрольной точки	Производство, цех, участок.	Контролируемое вещество	Периодичность контроля	Периодичность контроля в периоды НМУ раз/сутк	Кем осуществляется контроль	Методика проведения контроля
1	2	3	4	5	7	8
Атмосферный воздух						
Точка №1 – Север Точка №2 – Северо-Восток; Точка №3 – Восток; Точка №4 – Юго-Восток; Точка №5 – Юг; Точка №6 – Юго-Запад; Точка №7 – Запад; Точка №8 – Северо-Запад.	Карьер	1) Пыль неорганическая: 70-20% двуокиси кремния (шамот, цемент, пыль цементного производства - глина, глинистый сланец, доменный шлак, песок, клинкер, зола, кремнезем, зола углей казахстанских месторождений) (503); 2) Сероводород; 3) Алканы C12-19	Ежеквартально	-	Аккредитованная лаборатория согласно договору	Инструментальный
Земельные ресурсы						
Точка №1, Точка №2 – граница СЗЗ карьера Точка №3 – между карьером и промплощадкой	Карьер	1) Нефтепродукты; 2) тяжелые металлы.	Ежеквартально	-	Аккредитованная лаборатория согласно договору	Инструментальный

План-график контроля на предприятии за соблюдением нормативов ПДВ на источниках выбросов и на контрольных точках (постах)

N источника	Производство, цех, участок.	Контролируемое вещество	Периодичность контроля	Норматив выбросов ПДВ		Кем осуществляется контроль	Методика проведения контроля
				г/с	мг/м ³		
1	2	3	4	5	6	7	8
6001	Основное	Пыль неорганическая, содержащая двуокись кремния в %: 70-20 (шамот, цемент, пыль цементного производства - глина, глинистый сланец, доменный шлак, песок, клинкер, зола, кремнезем, зола углей казахстанских месторождений) (494)	1 раз в квартал	0,598		Сотрудники предприятия и/или Сторонняя организация	Расчётный метод контроля
6002	Основное	Пыль неорганическая, содержащая двуокись кремния в %: 70-20 (шамот, цемент, пыль цементного производства - глина, глинистый сланец, доменный шлак, песок, клинкер, зола, кремнезем, зола углей казахстанских месторождений) (494)	1 раз в квартал	0,01415		Сотрудники предприятия и/или Сторонняя организация	Расчётный метод контроля
6003	Основное	Сероводород (Дигидросульфид) (518)	1 раз в квартал	0,0000121968		Сотрудники предприятия и/или Сторонняя организация	Расчётный метод контроля
		Алканы C12-19 /в пересчете на C/ (Углеводороды предельные C12-C19 (в пересчете на C); Растворитель РПК-265П) (10)	1 раз в квартал	0,00043438032		Сотрудники предприятия и/или Сторонняя организация	Расчётный метод контроля
6004	Основное	Азота (IV) диоксид (Азота диоксид) (4)	1 раз в квартал	0,10988		Сотрудники предприятия и/или Сторонняя организация	Расчётный метод контроля

		Азот (II) оксид (Азота оксид) (6)	1 раз в квартал	0,0178 54		Сотрудники предприятия и/или Сторонняя организация	Расчётный метод контроля
		Углерод (Сажа, Углерод черный) (583)	1 раз в квартал	0,0139 29		Сотрудники предприятия и/или Сторонняя организация	Расчётный метод контроля
		Сера диоксид (Ангидрид сернистый, Сернистый газ, Сера (IV) оксид) (516)	1 раз в квартал	0,0238 25		Сотрудники предприятия и/или Сторонняя организация	Расчётный метод контроля
		Углерод оксид (Окись углерода, Угарный газ) (584)	1 раз в квартал	0,2298 9		Сотрудники предприятия и/или Сторонняя организация	Расчётный метод контроля
		Керосин (654*)	1 раз в квартал	0,0367 5		Сотрудники предприятия и/или Сторонняя организация	Расчётный метод контроля

7.1.6 Характеристика санитарно-защитной зоны

В настоящее время в Республике Казахстан действуют санитарно-эпидемиологические требования по установлению санитарно-защитных зон (далее по тексту СЗЗ) производственных объектов, утверждённые Приказом и.о. Министра здравоохранения Республики Казахстан от 11 января 2022 года № ҚР ДСМ-2.

Для предприятий с технологическими процессами, являющимися источниками производственных вредностей, устанавливается ориентировочно-нормативный минимальный размер санитарно-защитной зоны (СЗЗ), включающий в себя зону загрязнения. Устройство санитарно-защитной зоны между предприятием и жилой застройкой является одним из основных воздухоохраных мероприятий, обеспечивающих требуемое качество воздуха в населённых пунктах.

В рамках настоящего проекта проведены расчёты рассеивания загрязняющих веществ в приземном слое атмосферы на период отработки производственного

объекта. По результатам расчёта рассеивания были определены зоны наибольшего загрязнения атмосферного воздуха на прилегающей территории.

Нормативное расстояние от лицензионной территории до границы санитарно-защитной зоны принимается согласно приложению 1, раздел 3, пункт 11, подпункт 1:

- карьеры нерудных стройматериалов - СЗЗ не менее 1000,0 метров.

Построение санитарно-защитной зоны осуществлялось автоматически лицензионным программным комплексом ЭРА 3.0, при проведении расчетов рассеивания загрязняющих веществ в атмосфере, путем задания радиуса санитарно-защитной зоны от источников вредных выбросов.

Достаточность ширины санитарно-защитной зоны подтверждена расчетами прогнозируемых уровней загрязнения в соответствии с действующими указаниями по расчету рассеивания в атмосфере вредных веществ, содержащихся в выбросах предприятия.

При вышеуказанных размерах СЗЗ, концентрация ЗВ не превышает ПДК на границе СЗЗ.

Согласно санитарной классификации (Разделу 3, п. 11, пп. 1 санитарно-эпидемиологических требований) рассматриваемый объект относится к объектам II класса опасности с размером СЗЗ 1000 м.

Согласно Экологического Кодекса РК (приложение 1 ЭК РК, раздел 1 п.3.1) объект относится к I категории (добыча и обогащение твердых полезных ископаемых, за исключением общераспространенных полезных ископаемых).

Графическая интерпретация достаточности размеров расчётной санитарно-защитной зоны, отображены в приложении 3.

7.1.6.1 Требования по ограничению использования территории расчётной СЗЗ, организация и благоустройство СЗЗ

Согласно санитарно-эпидемиологических требований, в границах СЗЗ не допускается размещение жилой застройки, ландшафтно-рекреационных зон, зон отдыха, территории курортов, санаториев и домов отдыха, садоводческих товариществ, дачных и садово-огородных участков, спортивных сооружений, детских площадок, образовательных и детских организаций, лечебно-профилактических и оздоровительных организаций общего пользования.

В границах СЗЗ допускается размещать здания и сооружения для обслуживания работников производственного объекта, а также сооружений для обеспечения деятельности объекта.

В границах СЗЗ производственного объекта также допускается размещать сельскохозяйственные угодья для выращивания технических культур, неиспользуемых для производства продуктов питания.

Территория СЗЗ или какая-либо ее часть не могут рассматриваться как резервная территория объекта для расширения жилой зоны, размещения дачных и садово-огородных участков.

При условии наличия проекта обоснования соблюдения ПДК и/или ПДУ на внешней границе СЗЗ, часть СЗЗ может рассматриваться как резервная территория объекта для расширения производственной зоны.

Организация и благоустройство санитарно-защитной зоны должны предусматривать озеленение территории в зависимости от климатических условий района.

7.1.6.2 Функциональное зонирование территории СЗЗ

Согласно СанПиН внутри территории СЗЗ не допускается размещать жилую застройку, зоны отдыха, садово-огородные участки, оздоровительно-спортивные, детские учреждения, объекты по производству лекарственных веществ и т.п., объекты пищевых отраслей промышленности, комплексы водопроводных сооружений для подготовки и хранения питьевой воды. Данные виды объектов на территории санитарно-защитной зоны объекта отсутствуют.

При обосновании размера СЗЗ устанавливается функциональное зонирование территории и режим пользования различных зон.

В границах расчетной СЗЗ отсутствует жилая застройка, коммунальные объекты селитебных территорий, какие-либо другие промышленные объекты.

Предприятием соблюден режим санитарно-защитной зоны.

Производственная площадка предприятия расположена вне водоохранных зон ближайших водных объектов, а также зон санитарной охраны поверхностных и подземных источников водоснабжения.

7.1.6.3 Мероприятия и средства по организации и благоустройству СЗЗ

Организация и благоустройство санитарно-защитной зоны должны предусматривать озеленение территории в зависимости от климатических условий района.

Планировочная организация СЗЗ имеет целью основную задачу – защиты воздушной среды населенных пунктов от промышленных загрязнений, что осуществляется путем озеленения территории санитарно-защитной зоны.

Растения, используемые для озеленения СЗЗ, являются эффективными в санитарном отношении и достаточно устойчивыми к загрязнению атмосферы и почв промышленными выбросами. В зоне зеленых насаждений загазованность воздуха снижается до 40%.

Озеленение санитарно-защитной зоны, ее благоустройство и соблюдение нормативов ПДВ позволит уменьшить вредное воздействие промышленного предприятия на окружающую природную среду.

При невозможности выполнения указанного удельного веса озеленения площади СЗЗ (при плотной застройке объектами, а также при расположении объекта на удалении от населенных пунктов, в пустынной и полупустынной местности), допускается озеленение свободных от застройки территорий и территории ближайших населенных пунктов, по согласованию с местными исполнительными органами, с обязательным обоснованием в проекте СЗЗ.

При выборе газостойчивого посадочного материала и проведении мероприятий по озеленению учитываются природно-климатические условия района расположения предприятия.

Рекомендуется посадка саженцев на границе СЗЗ (при плотной застройке объектами, а также при расположении объекта на удалении от населенных пунктов, в пустынной и полупустынной местности), допускается озеленение свободных от застройки территорий и территории ближайших населенных пунктов, по согласованию с местными исполнительными органами, с обязательным обоснованием в проекте СЗЗ, в количестве по 50 ед. древесно-кустарниковых насаждений ежегодно. Рекомендуемый видовой состав для озеленения границы СЗЗ следующий: ива, акация, сирень, клен, тополь, береза, тополь, житняк и др.

П л а н - г р а ф и к
выполнения мероприятий по организации, благоустройству и озеленению территории

№ источника	Производство, цех, участок.	Вид древесно-кустарникового насаждения	Площадь озеленения, га/год	Кем осуществляется контроль
1	2	3	5	8
1	Граница СЗЗ месторождения	ива, акация, сирень, клен, тополь, береза, тополь, житняк и др.	В период 2026-2030 гг. по 0,86 га	Начальник участка

7.1.7 Экологические требования по охране атмосферного воздуха при эксплуатации транспортных передвижных средств.

В качестве технологического транспорта принят существующий автомобильный транспорт. Перемещение полезного ископаемого будет осуществляться при помощи автосамосвала грузоподъемностью 40т.

В качестве средства пылеподавления применяется гидроорошение, эффективность пылеподавления составит – 85%. Процент пылеподавления (гидрообеспыливание) принят согласно приложению №11 к Приказу Министра ООС РК № 100-п от 18.04.2008 г. «Методика расчета выбросов загрязняющих веществ в атмосферу от предприятий по производству строительных материалов».

Для обеспечения кратчайшего расстояния перевозок, безопасности движения и требуемой производительности месторождения предусмотрено устройство автомобильных дорог до места складирования.

Мероприятия по защите атмосферного воздуха при эксплуатации горнотранспортного оборудования:

1. Запрещается производство в Республике Казахстан транспортных и иных передвижных средств, содержание загрязняющих веществ в выбросах которых не соответствует требованиям технического регламента Евразийского экономического союза.

2. Транспортные и иные передвижные средства, выбросы которых оказывают негативное воздействие на атмосферный воздух, подлежат регулярной проверке (техническому осмотру) на предмет их соответствия требованиям технического регламента Евразийского экономического союза в порядке, определенном законодательством Республики Казахстан.

3. Ежеквартальная диагностика ДВС горнотранспортного оборудования на наличия неисправностей, с последующим ремонтом в специализированных СТО;

4. Транспортировку П/И осуществлять за пределами населенных пунктов по полевым дорогам;

5. Орошение пылящих поверхностей при транспортировке пород.

7.1.8. Общие выводы

Технологические процессы, которые будут применяться при добыче окажут определенное воздействие на состояние атмосферного воздуха непосредственно на территории размещения объекта. Как показывает, проведенный в проекте, анализ намечаемой деятельности, выбросы от источников загрязнения атмосферного воздуха не окажут вредного воздействия на санитарно-защитную и селитебную зоны.

По масштабам распространения загрязнения атмосферного воздуха выбросы в период эксплуатации относятся к локальному типу загрязнения. Продолжительность воздействия выбросов от исследуемого объекта будет постоянной в период эксплуатации. Интенсивность воздействия на атмосферный воздух находится в пределах допустимых норм, изменения природной среды не выходят за существующие пределы естественной природной изменчивости.

Соблюдение принятых проектных решений позволит исключить негативное влияние на здоровье людей и изменение фоновых концентраций загрязняющих веществ.

7.2. Оценка ожидаемого воздействия на воды

7.2.1 Водопотребление и водоотведение

Расчетный расход воды на месторождении принят:

- на хозяйственно-питьевые нужды – в соответствии с Санитарными правилами «Санитарно-эпидемиологические требования к водоемким объектам, местам водозабора для хозяйственно-питьевых целей, хозяйственно-питьевому водоснабжению и местам культурно-бытового водопользования и безопасности водных объектов», утвержденные Приказом Министра национальной экономики РК №209 от 16 марта 2015 года – 25 л/сут. на одного работающего;

- на нужды пылеподавления пылящих поверхностей;

- на нужды наружного пожаротушения 10 л/с в течение 3 часов (п.5.27 СНИП РК 4.01-02-2009).

Наружное пожаротушение осуществляется из противопожарного резервуара переносными мотопомпами, которые хранятся на промплощадке в нарядной. Противопожарный резервуар емкостью 50 м³ расположен также на промплощадке.

Заполнение противопожарных резервуаров производится привозной водой.

Схема водоснабжения следующая:

- вода питьевого качества доставляется из г. Балхаш. В нарядной предусматривается установка эмалированной закрытой емкости объемом 0,5 м³;

- для хозяйственных нужд в нарядной устанавливается умывальник. Удаление сточных вод предусматривается вручную в выгребную яму (септик);

- для пылеподавления отвальных и подъездных автодорог, рекомендуется орошение водой. Применение воды позволит существенно снизить пылеобразование дорогах.

Таблица 5.1.1.

Расчет водопотребления

Наименование	Ед. изм.	Кол-во чел.дней	норма л/сутки на 1 чел	м ³ /сут ки, на 1 чел	Кол-во дней (факт)	м ³ /год
Питьевые и хозяйственно-бытовые нужды						

1.Хозяйственно-питьевые нужды	литр	26	25	0,025	365	237,3
Технические нужды						
2.На орошение пылящих поверхностей				7,2	185	1332
3.На нужды пожаротушения	м ³		50			50
Итого:						1619,3

Водоотведение. Удаление сточных вод предусматривается вручную. Количество удаленных сточных вод принимаем в объеме 70% от хозяйственно-питьевых нужд (с учетом потерь 30%).

Для сбора сточно-бытовых вод от мытья рук работников карьера и мытья полов на промплощадке предусмотрено устройство туалета с выгребной ямой (септиком) глубиной до 3 метров, обсаженными железобетонными плитами, с водонепроницаемым выгребом объемом 4,5 м³ и наземной частью с крышкой и решеткой для отделения твердых фракций, на расстоянии 25 метров от бытового вагончика (нарядной). Для исключения утечек сточных вод, септик снаружи будет изолирован гидроизоляционным материалом (геопленкой или слоем бентоматом). Ввиду нерастворимости в воде и свойством герметичности, данный материал служит с целью защиты подземных вод, почвенного покрова

Стоки из ёмкости будут откачиваться ассенизационной машиной, заказываемой по договору с коммунальным предприятием района на основе договора по факту выполнения услуг. Периодически будет производиться дезинфекция емкости хлорной известью.

Сточных вод, непосредственно сбрасываемых в поверхностные и подземные водные объекты, предприятие не имеет.

7.2.3 Воздействие на поверхностные и подземные воды

Поверхностные воды

Ближайший водный объект – озеро Балхаш, расположенное в 0,5 км юго-восточнее участка.

Угроза загрязнения подземных и поверхностных вод в процессе эксплуатации объекта сведена к минимуму, учитывая особенности технологических операция, не предусматривающих образование производственных стоков.

Предприятие не будет осуществлять сбросов непосредственно в поверхностные водные объекты прилегающей территории, поэтому прямого воздействия на поверхностные воды не окажет.

Подземные воды

На территории производственной площадки исключаются дноуглубительные работ. Все работы осуществляются на открытой местности. При проведении работ учтены требования Водного Кодекса РК.

7.2.7. Мероприятия по снижению воздействия на водные объекты

С целью снижения негативного воздействия на водные ресурсы в период эксплуатации проектируемого объекта необходимо предусмотреть следующие технические и организационные мероприятия:

- контроль за объемами водопотребления и водоотведения;
- строгое соблюдение технологического регламента работы при эксплуатации объекта;
- исключить попадания нефтепродуктов в поверхностные водные объекты;
- проведение ГКР за пределами водоохранной полосы озеро Балхаш;
- своевременное устранение аварийных ситуаций;
- поддержание в полной технической исправности горнотранспортного оборудования;
- организация системы сбора и хранения отходов, образующихся при его эксплуатации;
- гидроизоляция место размещения пруда-испарителя и размещения отхода;
- .

7.2.8. Методы и средства контроля за состоянием водных объектов

Организация экологического мониторинга поверхностных и подземных вод проектом не предусматривается в связи с тем, что предприятием не предусмотрено работы и удаленностью участка от ближайшего поверхностного водного источника.

7.2.9. Общие выводы

Проектируемый объект не предполагает забор воды из поверхностных водных источников и сбросов непосредственно в поверхностные и подземные водные объекты, поэтому прямого воздействия на водные ресурсы не оказывает. Также намечаемая деятельность не предполагает загрязнение токсичными компонентами подземных вод.

При реализации указанного проекта и выполнении предложенных мероприятий по охране поверхностных и подземных водных ресурсов ущерба водным источникам от объекта не ожидается.

7.3. Оценка ожидаемого воздействия на недра

Геологическая среда является системой чрезвычайной сложности и в сравнении с другими составляющими окружающей среды, обладает некоторыми особенностями, определяющими специфику геоэкологических прогнозов, важнейшими из которых являются:

- Необратимость процессов, вызванных внешними воздействиями (полная и частичная). О восстановлении состояния и структуры геологической среды после их нарушений можно говорить с определенной долей условности лишь по отношению к подземным водам, частично почвам.
- Инерционность, т. е. способность в течение определенного времени противостоять действию внешних факторов без существенных изменений своей структуры и состояния.
- Разная по времени динамика формирования компонентов полихронности. Породная компонента, сформировавшаяся, в основном, в течение многих

миллионов лет находится, в равновесии (преимущественно статическом) с окружающей средой, газовая компонента более динамична, промежуточное положение занимают почвы.

- Низкая способность к саморегулированию или самовосстановлению по сравнению с биологической компонентой экосистем.

В результате техногенных воздействий на геологическую среду при производстве различных работ в ней происходят или могут происходить изменения, существенным образом меняющие ее свойства.

Оценка воздействия на геологическую среду базируется на требованиях к охране недр, включающих систему правовых, организационных, экономических, технологических и других мероприятий, направленных на сохранение свойств энергетического состояния верхних частей недр с целью предотвращения землетрясений, оползней, подтоплений, просадок грунтов.

Выводы. При проведении работ, предусмотренных Техническим проектом при эксплуатации объекта каких-либо нарушений геологической среды, не ожидается. Работы на объекте планируется проводить в пределах контуров земельного отвода ТОО «QazGeoCom». Технологические процессы в период эксплуатации объекта не выходят за пределы территории предприятия, что исключает какое-либо негативное воздействие на компоненты окружающей среды.

7.4. Оценка ожидаемого воздействия на земельные ресурсы и почвы

7.4.1. Условия землепользования

Участок располагается на значительном удалении от жилых застроек. Строений и лесонасаждений, подлежащих сносу или вырубке, на отведенной территории нет.

На земельном участке предполагается антропогенный физический фактор воздействия, который характеризуется механическим воздействием на почво-грунты (земляные работы, движение автотранспорта, строительство и пр.).

План организации рельефа участка разработан с учетом прилегающей территории и решен исходя из условий разработки минимального объема земляных работ, обеспечения водоотвода с рельефа местности и защиты грунтов от замачивания и заболачивания.

Минимизация площади нарушенных земель будет обеспечиваться тем, что будет контролироваться режим землепользования и не допущения производства каких-либо работ за пределами установленных границ земельного участка.

7.4.2. Мероприятия по снижению воздействия на земельные ресурсы и почвы

Согласно статьи 238 Экологического кодекса РК физические и юридические лица при использовании земель не должны допускать загрязнение земель, захламливание земной поверхности, деградацию и истощение почв.

При выполнении работ, с целью снижения негативного воздействия на почвенный покров необходимо предусмотреть следующие технические и организационные мероприятия:

- соблюдать нормы и правила, включая соблюдение норм отвода земли и исключая нарушение почвенного покрова вне зоны отвода;
- исключить попадание в почвы отходов вредных материалов используемых в ходе работ;

- выполнить устройство гидроизоляции сооружений;
- складировать отходы на специально оборудованных площадках, с последующим вывозом согласно заключенных договоров.

7.4.3. Методы и средства контроля за состоянием земельных ресурсов и почв

Система наблюдений за почвами и грунтами - литомониторинг, заключающийся в контроле показателей состояния грунтов на участках, подвергнувшихся техногенному нарушению, на предмет определения их загрязнения вредными веществами, химическими реагентами, солями, тяжелыми металлами и т.д.

На первом этапе мониторинговых наблюдений проводится визуальное обследование выявленных при производстве экологического аудита пятен загрязнения. Визуальное обследование проводится с целью определения возможного распространения загрязнения по площади в результате гравитационного растекания или под воздействием атмосферных осадков. Такие наблюдения проводятся раз в квартал.

При обнаружении признаков распространения загрязнения проводится отбор проб из верхнего горизонта почв.

Организация мониторинга за состоянием почв при реализации проектных решений предусмотрено 1 раз в год (3 квартал) на границе СЗЗ.

Таблица 7.2.8

П л а н - г р а ф и к
контроля на предприятии за соблюдением нормативов ПДК на границе санитарно-защитной зоны
на 2026-2030 гг.

N контрольной точки /Координаты контрольной точки	Производство, цех, участок.	Контролируемое вещество	Периодичность контроля	Периодичность контроля в периоды НМУ раз/сутк	Кем осуществляется контроль	Методика проведения контроля
1	2	3	4	5	7	8
Точка №1 – Восток Точка №2 – Запад	Участок ТМО	1) нефтепродукт	1 раз в год (3 квартал)	-	Сторонняя организация согласно договору	Согласно перечню утвержденных методик

7.4.4. Общие выводы

При оценке ожидаемого воздействия на земельные ресурсы и почвенный покров в части химического загрязнения прогнозируется, что при реализации проектных решений загрязнение земельных ресурсов и почв не ожидается. Загрязнение почвенного покрова отходами производства также не ожидается, в виду того, что отходы будут строго складироваться в специальных контейнерах, с недопущением разброса мусора по территории участка.

При эксплуатации объекта значительного воздействия на почво-грунты и земельные ресурсы не прогнозируется. При выполнении проектных решений и предложенных мероприятий по охране почвенного покрова ущерба не ожидается.

7.5. Оценка ожидаемых физических воздействий на окружающую среду

К физическим факторам, действующим на урбанизированных территориях, относятся шум, а также искусственные физические поля (вибрационные, электромагнитные, температурные). Источники шума и искусственных физических полей, с одной стороны, стохастически распределены по всей территории (транспортные магистрали, тепловые и электрические коммуникации и т.п.), а с другой – могут быть сосредоточены на ограниченных по площади участках в пределах городских территорий (крупное промышленное производство, ТЭЦ, телевизионные башни, железнодорожные узлы и др.). В зависимости от этого потенциал воздействия источников шума и физических полей может изменяться в широких пределах и достигать значительных величин.

Физическое загрязнение связано с изменениями физических, температурно-энергетических, волновых и радиационных параметров внешней среды. Различают следующие виды физического загрязнения: тепловое, световое, электромагнитное, шумовое, вибрационное, радиоактивное.

Температурное (тепловое) загрязнение. Важным метеоэлементом окружающей среды является температура, особенно в сочетании с высокой или очень низкой влажностью и скоростью ветра. Тепловое загрязнение определяется влиянием тепловых полей на окружающую среду. Отрицательное воздействие тепла обнаруживается путем повышения тепловых градиентов, что влечет за собой изменение энергетических процессов в компонентах окружающей среды.

Тепловое загрязнение на территории исследуемого объекта в основном связано с работой теплоэнергетических агрегатов. Выбросы тепла в окружающую среду достаточно быстро рассеиваются на большие пространства и не оказывают существенного влияния на экологическую обстановку прилегающих к исследуемому объекту территорий.

Электромагнитное загрязнение – изменение электромагнитных свойств окружающей среды. Естественными источниками такого загрязнения являются постоянное электрическое и магнитное поля Земли, радиоволны, генерируемые космическими источниками (Солнце, звезды), электрические процессы в атмосфере (разряды молний).

Искусственными источниками являются – высоковольтные линии электропередач, радиопередач, теле- и радиолокационные станции, электротранспорт, трансформаторные подстанции, бытовые электроприборы, компьютеры, СВЧ-печи, сотовые и радиотелефоны, спутниковая радиосвязь и т.п.

В период эксплуатации объекта воздействие электромагнитных полей на компоненты окружающей среды будет незначительным. На объекте будет применяться электротехника современного качества, а также современные технологии, обеспеченные средствами защиты от электромагнитного излучения.

Для защиты работающего персонала от поражения электрическим током предусмотрено заземление и зануление металлических конструкций и электроустановок.

Световое загрязнение – нарушение естественной освещенности среды. Приводит к нарушению ритмов активности живых организмов. Использование на территории объекта современного светового оборудования исключает возможность светового загрязнения.

Для снижения светового воздействия необходимо: отключение неиспользуемой осветительной аппаратуры и уменьшение до минимального

количества освещения в нерабочее время; правильное ориентирование световых приборов общего, дежурного, аварийного, охранного и прочего освещения; снижение уровня освещенности на участках временного пребывания людей.

Шумовое и вибрационное загрязнение. Шумовое загрязнение – раздражающий шум антропогенного происхождения, нарушающий жизнедеятельность живых организмов и человека. Основные источники шума на исследуемом объекте – производственное оборудование и транспорт. Вибрационное загрязнение – возникает в результате работы разных видов транспорта и вибрационного оборудования.

Максимальные уровни шума и вибрации от всего оборудования при работах объекта, не будут превышать предельно допустимых уровней, установленных Гигиеническими нормативами к физическим факторам, оказывающим воздействие на человека, утвержденных приказом Министра здравоохранения Республики Казахстан № ҚР ДСМ-15 от 16.02.2022 г.

Для борьбы с шумом и вибрационными колебаниями предусматривается ряд мероприятий по ограничению шума и вибрации:

- использование строительных машин и оборудования, имеющих сертификаты соответствия и разрешенных к применению в РК;
- содержание оборудования в надлежащем порядке, своевременное проведение технического осмотра и ремонта, правильное осуществление монтажа вращающихся и движущихся деталей частей оборудования и тщательная их балансировка;
- поддержание в рабочем состоянии шумогасящих и виброизолирующих устройств основного технологического оборудования.
- применение эластичных амортизаторов, своевременное восстановление (замена) изношенных деталей;
- обеспечение работающего персонала средствами индивидуальной защиты;
- прохождение работниками, занятыми при эксплуатации объекта, медицинского осмотра;
- сокращение времени пребывания в условиях шума и вибрации.

Радиационное загрязнение – превышение природного радиоактивного уровня среды. Радиационная безопасность персонала, населения и окружающей природной среды обеспечивается в соответствии с Законом Республики Казахстан «О радиационной безопасности населения» и с санитарными правилами № ҚР ДСМ-275/2020 от 15.12.2020 г. «Санитарно-эпидемиологические требования к обеспечению радиационной безопасности».

Естественная радиоактивность руд и рудовмещающих пород по данным гамма каротажа скважин от 5-10 до 20-30мкР/час, вскрышных глин от 3-5 до 10мкР/час.

Удельная эффективная радиоактивность составляет 23 ± 15 Бк/кг (протокол №РО-23-01717/45 от 03.03.2023 г. филиала РГП на ПХВ «Национальный центр экспертизы» КСЭК МЗ РК).

В соответствии с гигиеническими нормативами «Санитарно-эпидемиологические требования к обеспечению радиационной безопасности», утвержденных Приказом Министра национальной экономики РК №155 от 27.02.2015 г. продуктивная толща месторождения по радиационно-гигиенической безопасности относится к строительным материалам I класса и может использоваться при любых видах гражданского и промышленного строительства.

Строительные материалы должны отвечать требованиям гигиенических нормативов «Санитарно-эпидемиологические требования к обеспечению радиационной безопасности» и закону РК «О радиационной безопасности населения».

Выводы. При соблюдении предусмотренных проектных решений при эксплуатации объекта вредные факторы физического воздействия на окружающую среду исключаются.

7.6. Оценка ожидаемого воздействия на растительный и животный мир

Разнообразен животный мир района. Из четвероногих встречаются лоси, волки, кабаны, косули, лисы, зайцы, корсаки, имеются колонии сурка — байбака. В редкие засушливые годы в степной зоне района встречаются особи сайгака, в водоемах имеются ондатры, карась, карп. В отдельных водоемах водятся язь, плотва, линь. Из пернатых гнездятся утки, гуси, лысухи и т.д.

Для минимизации негативного воздействия на объекты растительного и животного мира необходимо предусмотреть следующие мероприятия:

- не допускать расширения производственной деятельности за пределы отведенного земельного участка;
- строго соблюдать технологию ведения работ по производству, использовать технику и оборудование с минимальным шумовым уровнем;
- запрещать перемещение автотранспорта вне проезжих мест;
- соблюдать установленные нормы и правила природопользования;
- проводить просветительскую работу экологического содержания в области бережного отношения и сохранения растительного и животного мира;
- проводить озеленение и благоустройство территории предприятия.
- озеленение территорий административно-территориальных единиц, увеличение площадей зеленых насаждений, посадок на территориях предприятий, вокруг больниц, школ, детских учреждений и освобождаемых территориях, землях, подверженных опустыниванию и другим неблагоприятным экологическим факторам;

Выводы. В целом воздействие намечаемой деятельности на природное состояние растительного и животного мира оценено как незначительное и не приведет к необратимым последствиям. Проектируемый объект находится в свободной территории, т.е. за пределами ООПТ и гос.лесфонда и охотничьих хозяйств. .

Так как количество и токсичность выбросов загрязняющих веществ проектируемого объекта будет ниже допустимых нормативов, а сброс в окружающую среду не предусматривается, то дополнительное отрицательное воздействие на растительный и животный мир отсутствует.

При условии выполнения всех природоохранных мероприятий отрицательное влияние на растительный и животный мир исключается. Программа мониторинга за наблюдением растительного и животного мира не требуется.

7.7. Оценка ожидаемого воздействия на социально-экономическую среду

Проведение планируемых работ не вызовет нежелательной нагрузки на социально-бытовую инфраструктуру населенных пунктов района.

В то же время, определенное возрастание спроса на рабочую силу на период эксплуатации объекта положительно скажутся на увеличении занятости местного населения.

Планируемые работы, не приведут к значительному загрязнению окружающей природной среды, что не скажется негативно на здоровье населения.

Будут предусмотрены все необходимые меры для обеспечения нормальных санитарно-гигиенических условий работы и отдыха персонала, его медицинского обслуживания.

Все работники пройдут необходимую вакцинацию и инструктаж по соблюдению правил личной гигиены, с учетом региональных особенностей, поэтому повышение эпидемиологического риска в районе работ маловероятно.

Привлечение местных трудовых ресурсов снижает вероятность заболеваний среди рабочих, адаптированных к местным климатическим условиям, а также уменьшает риск привнесения инфекционных заболеваний из других регионов.

Прогноз социально-экономических последствий от деятельности предприятия – благоприятный. Проведение работ с соблюдением норм и правил техники безопасности, промышленной санитарии, противопожарной безопасности обеспечит безопасное проведение планируемых работ и не вызовет дополнительной, нежелательной нагрузки на социально-бытовую сферу.

7.8. Мероприятия по охране земель, нарушенных деятельностью предприятия

В целях охраны земель собственники земельных участков и землепользователи обязаны проводить мероприятия по:

- защите земель от водной и ветровой эрозий, селей, оползней, подтопления, затопления, заболачивания, вторичного засоления, иссушения, уплотнения, загрязнения радиоактивными и химическими веществами, захламления, биогенного загрязнения, а также других негативных воздействий;

- защите земель от заражения карантинными объектами, чужеродными видами и особо опасными вредными организмами, их распространения, зарастания сорняками, кустарником и мелколесьем, а также от иных видов ухудшения состояния земель;

- ликвидации последствий загрязнения, в том числе биогенного, и захламления;

- сохранению достигнутого уровня мелиорации;

- рекультивации нарушенных земель, восстановлению плодородия почв, своевременному вовлечению земель в оборот.

По окончании работ на участке, оператор обязан провести рекультивацию (восстановление) нарушенного земляного покрытия, в случае снятия почвенно-растительного слоя.

Проектом предусматриваются мероприятия по рекультивации земель в соответствии с «Инструкцией о разработке проектов рекультивации нарушенных земель», утвержденной приказом Председателя Агентства РК по управлению земельными ресурсами от 02.04.2009г. № 57-П.

Проектные решения по направлению рекультивации в конечной цели будут предполагать сельскохозяйственное целевого назначения согласно ГОСТу 17.5.1.02-85 «Охрана природы. Земли. Классификация нарушенных земель для рекультивации».

8. ИНФОРМАЦИЯ ОБ ОЖИДАЕМЫХ ВИДАХ, ХАРАКТЕРИСТИКАХ И КОЛИЧЕСТВЕ ОТХОДОВ, КОТОРЫЕ БУДУТ ОБРАЗОВАНЫ В ХОДЕ ЭКСПЛУАТАЦИИ ОБЪЕКТА В РАМКАХ НАМЕЧАЕМОЙ ДЕЯТЕЛЬНОСТИ

8.1. Виды и объемы образования отходов

Питание обслуживающего персонала на участке осуществляется в передвижном вагончике, располагаемом на территории промплощадки.

Питьевая вода на рабочие места должна доставляться в специальных емкостях. Емкости для воды (30 л) в летний (теплый) период должны через 48 часов промываться, с применением моющих средств в горячей воде, дезинфицироваться, и промываются водой гарантированного качества.

Медицинские отходы на территории промышленной площадки не образуются, так как освидетельствования и др. прочие процедуры производятся в вахтовом поселке. Согласно санитарных правил «Санитарно-эпидемиологические требования к зданиям и сооружениям производственного назначения» (утв. Приказом Министра здравоохранения Республики Казахстан от 3 августа 2021 года № ҚР ДСМ-72) на объектах со списочным составом от 50 до 300 человек предусматривается медицинский пункт, свыше 300 человек фельдшерские или врачебные здравпункты.

На территории промплощадки производственного объекта не предусмотрено проведение капитального ремонта используемой техники, что исключает образование отходов отработанных материалов. Учитывая данные условия, воздействия на почвенный покров в загрязнении отходами производства выражаться не будет.

В результате производственной деятельности на территории предприятия образуются следующие виды отходов:

- Твердые бытовые отходы.
- Промасленная ветошь.

Твердые бытовые отходы образуются в процессе жизнедеятельности обслуживающего персонала, а также при уборке помещений. Предполагаемый состав отходов (%): бумага и древесина – 60; тряпье - 7; пищевые отходы -10; стеклобой - 6; металлы - 5; пластмассы – 12. Код отхода: №200301.

По требованию подпункта 6) пункта 2 статьи 319, статьи 326 Кодекса, а также приказа и.о. Министра экологии, геологии и природных ресурсов Республики Казахстан от 2 декабря 2021 года № 482 «Об утверждении Требований к отдельному сбору отходов, в том числе к видам или группам (совокупности видов) отходов, подлежащих обязательному отдельному сбору с учетом технической, экономической и экологической целесообразности» настоящим проектом предусмотрено сортировка ТБО по морфологическому составу.

Хранение в отдельном металлическом контейнере на расстоянии 25 м от бытового вагончика. По мере накопления (в срок не более 6 мес.) будут вывозиться с территории, согласно договору, со специализированной организацией.

Подъездные пути и пешеходные дорожки к площадке устраивают с твердым покрытием (бетонные плиты) и отводом атмосферных осадков к водостокам.

Промасленная ветошь – образуется путем процесса протирки деталей и механизмов. Хранение в отдельном металлическом контейнере на расстоянии 25 м. По мере накопления (в срок не более 6 мес.) будут вывозиться с территории, согласно договору со специализированной организацией. Код отхода: №150202*.

Обоснование и расчет образования объемов отходов

Расчет образования твердых бытовых отходов

Объем образования отходов определялся согласно приложению №16 к приказу Министра охраны окружающей среды РК от 18.04.2008 г. №100–П,

Норма образования бытовых отходов (m_1 , т/год) определяется с учетом удельных санитарных норм образования бытовых отходов на промышленных предприятиях – $0,3 \text{ м}^3/\text{год}$ на человека, списочной численности работающих на предприятии и средней плотности отходов, которая составляет $0,25 \text{ т}/\text{м}^3$.

$$M_{\text{обр}} = 0,3 \text{ м}^3/\text{год} * 50 \text{ чел} \times 0,25 \text{ т}/\text{м}^3 = 3,75 \text{ тонн/год}$$

Образующиеся ТБО временно складироваться в стандартном металлическом контейнере с крышкой с водонепроницаемым покрытием на специально отведенной площадке для сбора мусора и пищевых отходов, огражденной с трех сторон бетонной сплошной стеной $1,5 \times 1,5 \text{ м}$, высотой 15 см от поверхности покрытия. Контейнера будут обрабатываться и дезинфицироваться хлорсодержащими средствами.

Расчет образования промасленная ветошь определялся по формуле:

Согласно Приложение № 16 к приказу Министра охраны окружающей среды Республики Казахстан от 18 апреля 2008 г. № 100-п «Методика разработки проектов нормативов предельного размещения отходов производства и потребления объем образования твердых бытовых отходов определяется по следующей формуле:

Ветошь, промасленная образуется при использовании свежей ветоши для протирки установок, деталей и машин при эксплуатации и ремонтах. Количество промасленной ветоши определяется исходя из поступающего количества свежей ветоши, норматива содержания в ветоши масел (12%) и влаги (15%) по формуле:

$$M = M_0 + M + W, \text{ т/год}$$

где:

M_0 -количество поступающей свежей ветоши, т;

$M = 0,12 * M_0$ - количество масел в ветоши, т;

$W = 0,15 * M_0$ - количество влаги в ветоши, т.

Расчеты количества образования промасленной ветоши приведены в таблице

8.1

Расчет образования промасленной ветоши

Таблица 8.1

Количество поступающей свежей	Количество масел в ветоши, т.	Количество влаги в ветоши, т.	Масса промасленных
0,2	0,024	0,03	0,25
ИТОГО:			0,25

Всего количество промасленной ветоши составит – $0,25 \text{ тонн/год}$.

Оператор объекта должен заключать договор по вывозу отходов накопления предусмотренных настоящим проектом. Согласно пункта 1 статьи 336 Кодекса с субъектами предпринимательства для выполнения работ (оказания услуг) по

переработке, обезвреживанию, утилизации и (или) уничтожению опасных отходов, имеющих лицензию на выполнение работ и оказание услуг в области охраны окружающей среды.

Деятельность предприятия сопровождается образованием 6 видами отходов.

Таблица 8.4

Перечень образующихся отходов

Наименование отходов	Количество, тонн/год
Твердые бытовые отходы	3,75
Промасленная ветошь	0,25

Лимиты накопления отходов производства и потребления на эксплуатации – в таблице 8.5.

Таблица 8.5

Лимиты накопления отходов производства и потребления на 2026-2030

тг.

Наименование отходов	Объем накопленных отходов на существующее положение, тонн/год	Лимит накопления, тонн/год
1	2	3
Всего	-	4,0
в том числе отходов производства	-	0,25
отходов потребления	-	3,75
Опасные отходы		
Промасленная ветошь	-	0,25
Не опасные отходы		
Смешанные коммунальные отходы (ТБО)	-	3,75
Зеркальные		
перечень отходов	-	0

В процессе намечаемой деятельности отсутствуют отходы подлежащих к захоронению.

8.2. Сведения о классификации отходов. Рекомендации по управлению отходами: накоплению, сбору, транспортировке, восстановлению или удалению

Классификация отходов принимается согласно приказу и.о. Министра экологии, геологии и природных ресурсов Республики Казахстан от 06.08.2021 г. № 314 «Об утверждении Классификатора отходов». В соответствии с Классификатором отходы делятся на опасные и неопасные.

Опасными признаются отходы, обладающие одним или несколькими из следующих свойств: взрывоопасность; окислительные свойства; огнеопасность; раздражающее действие; специфическая системная токсичность; острая токсичность; канцерогенность; разъедающее действие; инфекционные свойства; токсичность для деторождения; мутагенность; образование токсичных газов при контакте с водой, воздухом или кислотой; сенсibilизация; экотоксичность;

способность проявлять опасные свойства, перечисленные выше, которые выделяются от первоначальных отходов косвенным образом; стойкие органические загрязнители.

Отходы, не обладающие ни одним из вышеперечисленных свойств и не представляющие непосредственной или потенциальной опасности для окружающей среды, жизни и (или) здоровья людей самостоятельно или в контакте с другими веществами, признаются неопасными отходами.

Накопление, сбор и удаление отходов будет осуществляться с учетом требований Экологического кодекса РК. Требования к управлению отходами также регулируются Санитарными правилами «Санитарно-эпидемиологические требования к сбору, использованию, применению, обезвреживанию, транспортировке, хранению и захоронению отходов производства и потребления», утвержденными приказом и.о. Министра здравоохранения Республики Казахстан от 25.12.2020 г. № ҚР ДСМ-331/2020.

Образующиеся отходы будут временно (не более 6 месяцев) храниться на специально организованных (твердое покрытие, ограждение, защита от воздействия атмосферных осадков и ветра, геотекстиль) площадках (раздельный сбор отходов по видам – специальные контейнеры, герметичные емкости для безопасного хранения и недопущения смешивания отходов; оборудованные площадки и помещения и т.п.).

По мере накопления отходы будут передаваться для дальнейшей утилизации, переработки или захоронения сторонним организациям (коммунальные службы, специализированные предприятия по переработке вторичного сырья и т.п.) согласно договорам.

При транспортировке отходов производства и потребления не допускается загрязнение окружающей среды в местах их погрузки, перевозки и разгрузки. Количество перевозимых отходов должно соответствовать грузовому объему транспортного средства.

При перевозке твердых отходов транспортное средство должно обеспечиваться защитной пленкой или укрывным материалом.

8.3 Мероприятия по снижению воздействия отходов на окружающую среду

Для снижения возможного негативного воздействия отходов, образующихся при эксплуатации объекта, предполагается осуществить следующие мероприятия природоохранного назначения:

- придерживаться границ оформленного земельного участка и не допускать устройство стихийных свалок мусора и строительных отходов;
- организованный сбор и временное хранение (не более 6 месяцев) отходов в контейнерах на специально-обустроенных площадках;
- тщательная регламентация проведения работ, связанных с загрязнением и нарушением рельефа;
- организация раздельного сбора отходов с последующим размещением их на предприятиях, имеющих разрешительные документы на обращение с отходами.
- осуществлять накопления отходов принципами государственной экологической политики ст.328-331 Экологического кодекса РК;

8.4. Общие выводы

Рассмотрев объект с точки зрения воздействия на окружающую среду отходов производства и потребления, можно сделать вывод, что образующиеся отходы не относятся к чрезвычайно опасным. В процессе и эксплуатации объекта будут образовываться отходы, которые допускаются к временному хранению (не более 6 месяцев) на территории объекта. Образующиеся отходы относятся к материалам твердых фракций. Все отходы, по мере их накопления будут передаваться специализированным предприятиям для дальнейшей утилизации, переработки или захоронения согласно договорам.

По масштабам распространения загрязнения, воздействие отходов, образующихся в период эксплуатации, на компоненты природной среды относится к местному типу загрязнения. При условии строгого выполнения принятых проектных решений и соблюдения всех санитарно-эпидемиологических и экологических норм влияние отходов на компоненты окружающей среды будет незначительным. Интенсивность воздействия минимальная, изменения природной среды не выходят за существующие пределы естественной природной изменчивости.

9. ОПИСАНИЕ ЗАТРАГИВАЕМОЙ ТЕРРИТОРИИ И УЧАСТКОВ, НА КОТОРЫХ МОГУТ БЫТЬ ОБНАРУЖЕНЫ ВЫБРОСЫ, СБРОСЫ И ИНЫЕ НЕГАТИВНЫЕ ВОЗДЕЙСТВИЯ НАМЕЧАЕМОЙ ДЕЯТЕЛЬНОСТИ НА ОКРУЖАЮЩУЮ СРЕДУ, УЧАСТКОВ ИЗВЛЕЧЕНИЯ ПРИРОДНЫХ РЕСУРСОВ И ЗАХОРОНЕНИЯ ОТХОДОВ

В административном отношении техногенные минеральные образования (хвосты) обогащения Прибалхашской обогатительной фабрики расположены в п. Шашубай Актогайского района Карагандинской области.

На территории Актогайского района проходят электрические сети протяженностью 1598,0 км, электрическую энергию поставляют и передают следующие организации: ТОО «Энергия», АО «ЖРЭК», ТОО «Жезказган Энергосбыт». В двух километрах северо-западнее от участка проходит линия электропередач.

Балхаш является одним из важнейших центров цветной металлургии в Казахстане. Градообразующим предприятием является горно-металлургический комбинат. Имеются также предприятия рыбной и мясной промышленности.

Использование водных ресурсов будет осуществляться в рамках необходимой потребности. Сбросы производственных и хозяйственно-бытовых сточных вод в поверхностные и подземные водные источники исключается. Негативное воздействие на водные ресурсы отсутствует.

Предполагаемые к образованию отходы будут временно (не более 6 месяцев) храниться в специально отведенных организованных местах, а затем передаваться для дальнейшей утилизации, переработки или захоронения сторонним организациям согласно договоров.

На рассматриваемой территории дикие животные, гнездовья птиц и растения, занесенные в Красную книгу РК отсутствуют.

На рассматриваемой территории природные зоны, памятники истории и культуры, входящие в список охраняемых государством объектов отсутствуют.

Ввиду незначительности вклада объекта в общее состояние окружающей природной среды существенного воздействия на здоровье населения не ожидается.

10. ОПИСАНИЕ ВОЗМОЖНЫХ ВАРИАНТОВ ОСУЩЕСТВЛЕНИЯ НАМЕЧАЕМОЙ ДЕЯТЕЛЬНОСТИ

В основу выбора способа разработки месторождения положены следующие факторы:

- горнотехнические условия месторождения;
- обеспечение безопасных условий работ;
- обеспечение полноты выемки полезного ископаемого.

Анализ морфологии, геометрических параметров и условий залегания рудных тел месторождения позволяет считать целесообразным отработку открытыми горными работами.

Целесообразность данного способа добычи при отработке запасов месторождения обусловлена выходом их на дневную поверхность.

Добыча ТМО предусматривает отработку всех утвержденных балансовых запасов.

Построение контуров карьера графическим методом с учетом морфологии, рельефа месторождения, мощности вскрышных пород и полезного ископаемого, а также гидрогеологических условий.

На сегодняшний день альтернативных способов разработки месторождения открытым способом не существует. Таким образом, предусмотренный настоящим проектом вариант осуществления намечаемой деятельности является оптимальным.

Учитывая отдаленность проектируемого карьера на расстоянии 1,1 км от ближайших населенных пунктов, воздействие на здоровье жителей и окружающей среды не окажут.

Проектируемая деятельность не подразумевает использование альтернативных технических и технологических решений и мест расположения объекта, наиболее приемлемым вариантом являются принятые проектные решения.

Территория осуществления намечаемой деятельности выбрана с учетом логистических ресурсов и производственной необходимости ТОО «QazGeoCom» (ЛЭП, дорожная развязка, наличие потребителей и т.п.).

При планировании намечаемой деятельности, заказчик, совместно с проектировщиком, провели всесторонний анализ технологий производства, расположения строений, режима работы предприятия и выбрали наиболее рациональный вариант. Также выбор рационального варианта осуществления намечаемой деятельности определен в соответствии с пунктом 5 приложения 2 к Инструкции по организации и проведению экологической оценки (приказ Министра экологии, геологии и природных ресурсов Республики Казахстан № 280 от 30.07.2021 г), а именно:

- Отсутствием обстоятельств, влекущих невозможность применения данного варианта намечаемой деятельности.

- Все этапы намечаемой деятельности, которые будут осуществлены в соответствии с проектом, соответствуют законодательству Республики Казахстан, в том числе и в области охраны окружающей среды.

- Принятые проектные решения полностью соответствуют заданию на проектирование, позволяют достичь заданных целей и соответствуют заявленным характеристикам объекта.

- Для эксплуатации проектируемого объекта требуются ГСМ, техническая водоснабжение для пылеподавления. Все эти ресурсы доступны и будут поставляться по договорам либо в порядке единичного закупа.

При проведении оценки воздействия на окружающую среду проводятся общественные слушания, что обеспечит гласность принятия решений и доступность экологической информации, т.е. будут соблюдены права и законные интересы населения затрагиваемой намечаемой деятельностью территории.

Данный вариант реализации намечаемой деятельности не требует специальных проектных решений по эксплуатации. Согласно опыту работ, по рынку недропользования, осуществима открытым способом, так как глубина отработки производится до 100 м. Альтернативных решений отсутствует.

11. ИНФОРМАЦИЯ О КОМПОНЕНТАХ ПРИРОДНОЙ СРЕДЫ И ИНЫХ ОБЪЕКТАХ, КОТОРЫЕ МОГУТ БЫТЬ ПОДВЕРЖЕНЫ СУЩЕСТВЕННЫМ ВОЗДЕЙСТВИЯМ НАМЕЧАЕМОЙ ДЕЯТЕЛЬНОСТИ

11.1. Жизнь и здоровье людей, условия их проживания и деятельности

Воздействие проектируемого объекта на здоровье населения находится на низком уровне в связи со значительным удалением ближайших населенных пунктов от промплощадки намечаемой деятельности.

Прогноз социально-экономических последствий от деятельности предприятия – благоприятный. Проведение работ по реализации намечаемой деятельности с соблюдением норм и правил техники безопасности, промышленной санитарии, противопожарной безопасности обеспечит безопасное проведение планируемых работ и не вызовет дополнительной, нежелательной нагрузки на социально-бытовую сферу.

Анализ воздействия хозяйственной деятельности показывает, что намечаемая деятельность положительно повлияет на социально-экономическую сферу путем организации рабочих мест, отчислениями в виде различных налогов.

Экономическая деятельность предприятия окажет прямое и косвенное благоприятное воздействие на финансовое положение области.

11.2. Биоразнообразие

В процессе эксплуатации проектируемого объекта негативного воздействия на ландшафт территории не ожидается.

Рассматриваемая территория находится вне земель государственного лесного фонда и особо охраняемых природных территорий Республики Казахстан. В целом воздействие намечаемой деятельности на природное состояние растительного и животного мира оценено как незначительное и не приведет к необратимым последствиям.

11.3. Земли и почвы

На земельном участке предполагается антропогенный физический фактор воздействия, который характеризуется механическим воздействием на почво-грунты (земляные работы, движение автотранспорта, строительство и пр.).

План организации рельефа участка разработан с учетом прилегающей территории и решен исходя из условий разработки минимального объема земляных работ, обеспечения водоотвода с рельефа местности и защиты грунтов от замачивания и заболачивания.

При реализации намечаемой деятельности значительного воздействия на почво-грунты и земельные ресурсы не прогнозируется. При выполнении проектных решений и предложенных мероприятий по охране почвенного покрова ущерба не ожидается.

11.4. Воды

Проектируемый объект не предполагает забор воды из поверхностных водных источников и сбросов непосредственно в поверхностные и подземные водные объекты, поэтому прямого воздействия на водные ресурсы не оказывает.

11.5. Атмосферный воздух

Технологические процессы, которые будут применяться при эксплуатации объекта окажут определенное воздействие на состояние атмосферного воздуха непосредственно на территории размещения объекта. По масштабам распространения загрязнения атмосферного воздуха выбросы загрязняющих веществ в атмосферный воздух от источников загрязнения объектов намечаемой деятельности относятся к локальному типу загрязнения. Продолжительность воздействия выбросов от исследуемого объекта будет постоянной в период эксплуатации. Интенсивность воздействия на атмосферный воздух находится в пределах допустимых норм, изменения природной среды не выходят за существующие пределы естественной природной изменчивости.

11.6. Сопротивляемость к изменению климата экологических и социально-экономических систем

На затрагиваемой территории все виды флоры и фауны приспособлены к значительным колебаниям температуры. Не наблюдается также изменений видового состава или деградации животных и растений. Поэтому общее экологическое состояние территории можно характеризовать, как устойчивое, а сопротивляемость к изменению климата – высокой.

Проектируемый объект располагается на действующей промышленной площадке со сложившейся, устойчивой системой социально-экономических отношений, поэтому реализация намечаемой деятельности не приведет к изменению социально-экономических систем, соответственно сопротивляемость к изменению социально-экономической системы можно считать высокой.

11.7. Материальные активы, объекты историко-культурного наследия

Производство ТОО «QazGeoCom» является самокупаемым и осуществляет инвестиции из собственных активов. Дополнительных инвестиций за счет бюджета административных и иных органов Республики Казахстан при осуществлении намечаемой деятельности не требуется.

На рассматриваемой территории природные зоны, памятники истории и культуры, входящие в список охраняемых государством объектов, отсутствуют.

11.8. Взаимодействие затрагиваемых компонентов

Природно-территориальный комплекс – это совокупность взаимосвязанных природных компонентов на определенной территории, который формируется в течение длительного времени под влиянием внешних и внутренних процессов. В природном комплексе происходит постоянное взаимодействие природных компонентов, все они взаимосвязаны и влияют друг на друга. При изменении одного природного компонента меняется весь природный комплекс.

При реализации намечаемой деятельности нарушения взаимодействия компонентов природной среды не предполагается.

11.9 Воздействие на недра

В штате планом предусмотрен маркшейдер.

Маркшейдерские работы выполняются в соответствии с «Технической инструкцией по производству маркшейдерских работ».

Планом предусматривается производство маркшейдерского замера не реже,

чем 1 раз в квартал.

Выполнение объемов работ контролируются маркшейдерами, которые предоставляют совместно с геологами справку маркшейдерского замера и акт об остатках руды на рудных площадках за отчетный период.

11.9.1 Радиационная характеристика добываемого на данной территории полезного ископаемого

Строительные материалы должны отвечать требованиям гигиенических нормативов «Санитарно-эпидемиологические требования к обеспечению радиационной безопасности» и закону РК «О радиационной безопасности населения».

Контроль за содержанием природных радионуклидов в сырьевых материалах (глина) осуществляет организация-производитель. Значения удельной активности природных радионуклидов и класс опасности должны указываться в сопроводительной документации (паспорте) на каждую партию материалов и изделий.

Специальных мероприятий по радиационной безопасности населения и работающего персонала при работе предприятия не требуется

11.9.2.1 Требования обеспечения мероприятий по радиационной безопасности

Требования обеспечения мероприятий по радиационной безопасности должны соблюдаться в соответствии с санитарными правилами «Санитарно-эпидемиологические требования к обеспечению радиационной безопасности».

Радиационная безопасность персонала, населения и окружающей природной среды обеспечивается при соблюдении основных принципов радиационной безопасности: обоснование, оптимизация, нормирование.

Принцип обоснования применяется на стадии принятия решения уполномоченными органами при проектировании новых источников излучения и радиационных объектов, выдаче лицензий, разработке и утверждении правил и гигиенических нормативов по радиационной безопасности, а также при изменении условий их эксплуатации.

Принцип нормирования обеспечивается всеми лицами, от которых зависит уровень облучения людей, который предусматривает не превышение установленных гигиеническими нормативами «Санитарно-эпидемиологические требования к обеспечению радиационной безопасности». Оценка радиационной безопасности на объекте осуществляется на основе:

- 1) характеристики радиоактивного загрязнения окружающей среды;
- 2) анализа обеспечения мероприятий по радиационной безопасности и выполнения норм, правил и гигиенических нормативов в области радиационной безопасности;
- 3) вероятности радиационных аварий и их масштабе;
- 4) степени готовности к эффективной ликвидации радиационных аварий и их последствий;
- 5) анализа доз облучения, получаемых отдельными группами населения от всех источников ионизирующего излучения;
- 6) числа лиц, подвергшихся облучению выше установленных пределов доз облучения;

7) эффективности обеспечения мероприятий по радиационной безопасности и соблюдению санитарных правил, гигиенических нормативов по радиационной безопасности.

Общие требования к радиационной безопасности в организации должны включать:

1) соблюдение требований Закона Республики Казахстан «О радиационной безопасности населения», требований гигиенических нормативов «Санитарно-эпидемиологические требования к обеспечению радиационной безопасности» и других нормативных правовых актов Республики Казахстан в области обеспечения радиационной безопасности;

2) разработку контрольных уровней радиационных факторов в организации и зоне наблюдения с целью закрепления достигнутого уровня радиационной безопасности, а также инструкций по радиационной безопасности;

3) планирование и осуществление мероприятий по обеспечению и совершенствованию радиационной безопасности в организации;

4) систематический контроль радиационной обстановки на рабочих местах, в помещениях, на территории организации;

5) проведение регулярного контроля и учета индивидуальных доз облучения персонала;

6) регулярное информирование персонала об уровнях ионизирующего излучения на их рабочих местах и о величине полученных ими индивидуальных доз облучения;

7) подготовку и аттестацию по вопросам обеспечения радиационной безопасности руководителей и исполнителей работ, специалистов служб радиационной безопасности, других лиц, постоянно или временно выполняющих работы с источниками излучения;

8) проведение инструктажа и проверку знаний персонала в области радиационной безопасности;

9) проведение предварительных (при поступлении на работу) и периодических медицинских осмотров персонала;

10) своевременное информирование государственных органов, уполномоченных осуществлять государственное управление, государственный надзор и контроль в области обеспечения радиационной безопасности, о возникновении аварийной ситуации, о нарушениях технологического регламента, создающих угрозу радиационной безопасности;

11) выполнение заключений, постановлений и предписаний должностных лиц государственных органов, осуществляющих государственное управление, государственный надзор и контроль в области обеспечения радиационной безопасности.

Радиационная безопасность населения должна обеспечиваться следующими требованиями:

1) созданием условий жизнедеятельности людей, отвечающих требованиям Закона Республики Казахстан «О радиационной безопасности населения», гигиенических нормативов «Санитарно-эпидемиологические требования к обеспечению радиационной безопасности»;

2) организацией радиационного контроля;

3) эффективностью планирования и проведения мероприятий по радиационной защите в нормальных условиях и в случае радиационной аварии;

4) организацией системы информации о радиационной обстановке.

Требования по обеспечению радиационной безопасности населения распространяются на регулируемые природные источники излучения: изотопы радона и продукты их распада в воздухе помещений, гамма-излучение природных радионуклидов, содержащихся в строительных изделиях, природные радионуклиды в питьевой воде, удобрениях и полезных ископаемых.

Контроль за содержанием природных радионуклидов в строительных материалах и изделиях осуществляет организация-производитель. Значения удельной активности природных радионуклидов и класс опасности должны указываться в сопроводительной документации (паспорте) на каждую партию материалов и изделий.

Естественная радиоактивность руд и рудовмещающих пород по данным гамма каротажа скважин от 5-10 до 20-30мкР/час, вскрышных глин от 3-5 до 10мкР/час.

Удельная эффективная радиоактивность составляет 23 ± 15 Бк/кг (протокол №РО-23-01717/45 от 03.03.2023 г. филиала РГП на ПХВ «Национальный центр экспертизы» КСЭК МЗ РК).

В соответствии с гигиеническими нормативами «Санитарно–эпидемиологические требования к обеспечению радиационной безопасности», утвержденных Приказом Министра национальной экономики РК №155 от 27.02.2015 г. продуктивная толща месторождения по радиационно-гигиенической безопасности относится к строительным материалам I класса и может использоваться при любых видах гражданского и промышленного строительства.

В связи с вышеизложенным, специальных мероприятий по радиационной безопасности населения и работающего персонала при эксплуатации карьера не требуется.

11.9.3 Предложения по организации экологического мониторинга почв

Для выявления изменений состояния почв, как компонента окружающей среды, их оценки и прогноза дальнейшего развития, необходим мониторинг почв.

Мониторинг воздействия на почву - оценка фактического состояния загрязнения почвы в конкретных точках наблюдения на местности.

Мониторинг почв осуществляется с целью сохранения их ресурсного потенциала, обеспечения экологической безопасности условий проживания и ведения производственной деятельности.

Заправка механизмов на участке работ предусматривается топливозаправщиком, оборудованным специальными наконечниками на наливных шлангах, с применением масло улавливающих поддонов, а также установкой специальных емкостей для опускания в них шлангов во избежание утечки горючего.

Производственный экологический комплекс за состоянием почвенного покрова включает в себя:

- оценка санитарной обстановки на территории;
- разработка рекомендации по улучшению состояния почв и

предотвращению загрязняющего воздействия объектов на природные компоненты комплекса.

Для полного контроля за состоянием почв необходимо проводить ряд наблюдений:

Система наблюдений за почвами и грунтами - литомониторинг, заключающийся в контроле показателей состояния грунтов на участках, подвергнувшихся техногенному нарушению, на предмет определения их загрязнения вредными веществами, химическими реагентами, солями, тяжелыми металлами и т.д.

На первом этапе мониторинговых наблюдений проводится визуальное обследование выявленных при производстве экологического аудита пятен загрязнения. Визуальное обследование проводится с целью определения возможного распространения загрязнения по площади в результате гравитационного растекания или под воздействием атмосферных осадков. Такие наблюдения проводятся раз в квартал.

При обнаружении признаков распространения загрязнения проводится отбор проб из верхнего горизонта почв.

Сеть стационарных постов (пунктов мониторинга почв) располагается таким образом, чтобы охватить места повышенного риска загрязнения почв. При оценке учитываются требования «Порядка ведения мониторинга земель в Республике Казахстан» утвержденного Постановлением Правительства Республики Казахстан от 17.09.1997 г., а также требования других действующих законодательных и нормативных документов Республики Казахстан.

Отбор проб и изучение почво-грунтов проводится по сети, размещение которых, относительно источников воздействия, обеспечивает, с учетом реальной возможности проведения наблюдений, объективную оценку происходящих изменений. На каждой точке выполняется описание почвенного разреза, его идентификация, отбор пробы верхнего горизонта и дополнительно пробы с более низкого горизонта на загрязненной площади.

11.10 Мероприятия по предупреждению, исключению и снижению возможных форм неблагоприятного воздействия на окружающую среду

Важнейшей задачей предусматриваемых мероприятий является снижение воздействия различных факторов, таких как загрязнение воздуха, воды и почвы, чрезмерная эксплуатация природных ресурсов, а также утрата биологического разнообразия.

Атмосферный воздух:

- выполнение мероприятий по предотвращению и снижению выбросов загрязняющих веществ от стационарных и передвижных источников (приложение 4, п.1., пп.3);

- орошения пылящих поверхностной и внутриплощадочных дорог поливомоечной машиной.

Охрана от воздействия на водные экосистемы:

- забор технической воды по договору или согласованию с коммунальными службами района;

- предусмотреть модернизированную систему орошения снижающий объема технической воды (Система водяного орошения воздушного конденсатора) ;

Охрана водных объектов:

Ввиду расположения объекта за пределами водоохранных зон и полос, специальных мероприятий, предусмотренных приложение 4 Экологического Кодекса РК по охране водных объектов, не предусматривается.

Охрана земель:

- осуществлять намечаемую деятельность в пределах земельного отвода;
- защита земель от загрязнения отходами (приложение 4, п. 4, пп. 3 ЭК РК).

Охрана недр:

Инициатором намечаемой деятельности не является недропользователем. Соответственно, специальных мероприятий не требуется.

Охрана животного и растительного мира:

- проведение мероприятий по сохранению естественных условий функционирования природных ландшафтов и естественной среды обитания, принятие мер по предотвращению гибели находящихся под угрозой исчезновения или на грани вымирания видов (подвидов, популяций) растений и животных (приложение 4, п. 6, пп. 3 ЭК РК);
- озеленение территорий административно-территориальных единиц, увеличение площадей зеленых насаждений, посадок на территориях предприятий, землях, подверженных опустыниванию и другим неблагоприятным экологическим факторам по границе СЗЗ (приложение 4, п. 6, пп. 6 ЭК РК);
- сроки начала деятельности не должны совпадать с периодом начало гнездования степных видов птиц (гнездящихся на разрабатываемой территории);
- подъездные пути между участками работ проводить с учетом существующих границ и с максимальным использованием имеющейся дорожной сети по возможности исключение несанкционированных проездов вне дорожной сети;
- снижение активности передвижения транспортных средств в темное время суток.
- проведение информационной кампании с сотрудниками о сохранении биоразнообразия (животного мира) и бережного отношения к животным в том числе редких и находящихся под угрозой исчезновения видов животных (занесенные в Красную Книгу РК);
- сохранение среды обитания, условий размножения, путей миграции и мест концентрации объектов животного мира;
- установка информационных табличек в местах гнездования птиц, ареалов обитания животных;
- ведение работ на строго ограниченной территории, предоставляемой под эксплуатацию объекта, а также максимально возможное сокращение площадей механических нарушений земель;
- проводить инструктажа персонала о недопустимости охоты на животных, недопущение разрушения и повреждения гнезд, сбор яиц и исключение случаев браконьерства;
- исключение проливов ГСМ, опасных для объектов животного мира и среды их обитания, и своевременная их ликвидация;
- максимально возможное снижение присутствия человека за пределами разрабатываемого участка и дорог;

- строгая регламентация ведения работ на участке;
 - во избежание нанесения ущерба биоразнообразию соблюдение правил по технике безопасности;
 - проведение всех видов работ будет осуществляться с соблюдением требований, в том числе экологических, обеспечивающих сохранность и воспроизводство животного мира, среды его обитания;
 - поддержание в чистоте территории места эксплуатации объекта;
 - исключение несанкционированных проездов вне дорожной сети;
 - снижение активности передвижения транспортных средств темное время суток;
 - запрещается охота и отстрел животных и птиц;
 - запрещается разорение гнезд;
 - предупреждение возникновения пожаров;
 - максимально возможное снижение присутствия человека за пределами разрабатываемого участка и дорог;
 - максимальное сохранение естественных ландшафтов;
- Обращение с отходами:*
- накопление отходов в строго в контейнерах;
 - каждый вид отхода должен храниться в разных контейнерах, либо храниться по составу;
 - срок накопления отходов не должен превышать 6 месяцев;
 - утилизация отходов должен осуществлять подрядная организация имеющий лицензию;
- Радиационная, биологическая и химическая безопасность:*
Учитывая специфику производства, специальных мероприятий не требуется.
- Внедрение систем управления и наилучших безопасных технологий:*
Учитывая специфику производства, специальных мероприятий не требуется.
- Научно-исследовательские, изыскательские и другие разработки:*
Учитывая специфику производства, специальных мероприятий не требуется.

12. ОПИСАНИЕ ВОЗМОЖНЫХ СУЩЕСТВЕННЫХ ВОЗДЕЙСТВИЙ НАМЕЧАЕМОЙ ДЕЯТЕЛЬНОСТИ НА ОБЪЕКТЫ ОКРУЖАЮЩЕЙ СРЕДЫ

Порядок выявления возможных существенных воздействий намечаемой деятельности в рамках оценки воздействия на окружающую среду на окружающую среду определяется пунктами 25 и 26 «Инструкция по организации и проведению экологической оценки» утвержденной приказом Министра экологии, геологии и природных ресурсов Республики Казахстан № 280 от 30.07.2021 г.

Определение возможных существенных воздействий намечаемой деятельности приведено в таблице 13.1.

Таблица 13.1.

Определение возможных существенных воздействий намечаемой деятельности

1	Осуществляется в Каспийском море (в том числе в заповедной зоне), на особо охраняемых природных территориях, в их охранных зонах, на землях оздоровительного, рекреационного и историко-культурного назначения; в пределах природных ареалов редких и находящихся под угрозой исчезновения видов животных и растений; на участках размещения элементов экологической сети, связанных с системой особо охраняемых природных территорий; на территории (акватории), на которой компонентам природной среды нанесен экологический ущерб; на территории (акватории), на которой выявлены исторические загрязнения; в черте населенного пункта или его пригородной зоны; на территории с чрезвычайной экологической ситуацией или в зоне экологического бедствия;	Воздействие исключено.
2	оказывает косвенное воздействие на состояние земель, ареалов, объектов, указанных в подпункте 1) настоящего пункта;	Воздействие исключено
3	приводит к изменениям рельефа местности, истощению, опустыниванию, водной и ветровой эрозии, селям, подтоплению, заболачиванию, вторичному засолению, иссушению, уплотнению, другим процессам нарушения почв, повлиять на состояние водных объектов;	Воздействия исключено к истощению, опустыниванию, водной и ветровой эрозии, селям, подтоплению, заболачиванию, вторичному засолению, иссушению, уплотнению, другим процессам нарушения почв, Влияние на состояние водных объектов отсутствует.
4	включает лесопользование, использование нелесной растительности, специальное водопользование, пользование животным миром, использование невозобновляемых или дефицитных природных ресурсов, в том числе дефицитных для рассматриваемой территории;	Воздействие исключено
5	связана с производством, использованием, хранением, транспортировкой или обработкой веществ или материалов, способных нанести вред здоровью человека, окружающей среде или вызвать необходимость оценки действительных или предполагаемых рисков для окружающей среды или здоровья человека;	Воздействие исключено
6	приводит к образованию опасных отходов производства и (или) потребления;	Воздействие исключено
7	осуществляет выбросы загрязняющих (в том числе токсичных, ядовитых или иных опасных) веществ в атмосферу, которые могут привести к нарушению	Данный вид воздействия признается возможным. Интенсивность воздействия находится

	экологических нормативов или целевых показателей качества атмосферного воздуха, а до их утверждения – гигиенических нормативов;	в пределах допустимых норм, изменения природной среды не выходят за существующие пределы естественной природной изменчивости.
8	является источником физических воздействий на природную среду: шума, вибрации, ионизирующего излучения, напряженности электромагнитных полей, световой или тепловой энергии, иных физических воздействий на компоненты природной среды;	Данный вид воздействия признается возможным. Интенсивность воздействия находится в пределах допустимых норм, изменения природной среды не выходят за существующие пределы естественной природной изменчивости.
9	создает риски загрязнения земель или водных объектов (поверхностных и подземных) в результате попадания в них загрязняющих веществ;	Воздействие исключено
10	приводит к возникновению аварий и инцидентов, способных оказать воздействие на окружающую среду и здоровье человека;	Воздействие исключено
11	приводит к экологически обусловленным изменениям демографической ситуации, рынка труда, условий проживания населения и его деятельности, включая традиционные народные промыслы;	Воздействие исключено
12	повлечет строительство или обустройство других объектов (трубопроводов, дорог, линий связи, иных объектов), способных оказать воздействие на окружающую среду;	Воздействие исключено
13	оказывает потенциальные кумулятивные воздействия на окружающую среду вместе с иной деятельностью, осуществляемой или планируемой на данной территории;	Воздействие исключено
14	оказывает воздействие на объекты, имеющие особое экологическое, научное, историко-культурное, эстетическое или рекреационное значение, расположенные вне особо охраняемых природных территорий, земель оздоровительного, рекреационного и историко-культурного назначения и не отнесенные к экологической сети, связанной с особо охраняемыми природными территориями, и объектам историко-культурного наследия;	Воздействие исключено
15	оказывает воздействие на компоненты природной среды, важные для ее состояния или чувствительные к воздействиям вследствие их экологической взаимосвязи с другими компонентами (например, водно-болотные угодья, водотоки или другие водные объекты, горы, леса);	Воздействие исключено
16	оказывает воздействие на места, используемые (занятые) охраняемыми, ценными или чувствительными к воздействиям видами растений или животных (а именно, места произрастания, размножения, обитания, гнездования, добычи корма, отдыха, зимовки, концентрации, миграции);	Воздействие исключено
17	оказывает воздействие на маршруты или объекты, используемые людьми для посещения мест отдыха или иных мест;	Воздействие исключено
18	оказывает воздействие на транспортные маршруты, подверженные рискам возникновения заторов или создающие экологические проблемы;	Воздействие исключено
19	оказывает воздействие на территории или объекты, имеющие историческую или культурную ценность (включая объекты, не признанные в установленном порядке объектами историко-культурного наследия);	Воздействие исключено
20	осуществляется на неосвоенной территории и повлечет за собой застройку (использование) незастроенных (неиспользуемых) земель;	Воздействие исключено
21	оказывает воздействие на земельные участки или недвижимое имущество других лиц;	Воздействие исключено

22	оказывает воздействие на населенные или застроенные территории;	Воздействие исключено
23	оказывает воздействие на объекты, чувствительные к воздействиям (например, больницы, школы, культовые объекты, объекты, общедоступные для населения);	Воздействие исключено
24	оказывает воздействие на территории с ценными, высококачественными или ограниченными природными ресурсами, (например, с подземными водами, поверхностными водными объектами, лесами, участками, сельскохозяйственными угодьями, рыбохозяйственными водоемами, местами, пригодными для туризма, полезными ископаемыми);	Воздействие исключено
25	оказывает воздействие на участки, пострадавшие от экологического ущерба, подвергшиеся сверхнормативному загрязнению или иным негативным воздействиям, повлекшим нарушение экологических нормативов качества окружающей среды;	Воздействие исключено
26	создает или усиливает экологические проблемы под влиянием землетрясений, просадок грунта, оползней, эрозий, наводнений, а также экстремальных или неблагоприятных климатических условий (например, температурных инверсий, туманов, сильных ветров);	Воздействие исключено
27	факторы, связанные с воздействием намечаемой деятельности на окружающую среду и требующие изучения.	Воздействие исключено

Реализация намечаемой деятельности не приведет к деградации экологических систем, истощению природных ресурсов, включая дефицитные и уникальные природные ресурсы; не приведет к нарушению экологических нормативов качества окружающей среды; не приведет к ухудшению условий проживания людей и их деятельности, включая: состояние окружающей среды, влияющей на здоровье людей; посещение мест отдыха, туризма, культовых сооружений и иных объектов; заготовку природных ресурсов, использование транспортных и других объектов; осуществление населением сельскохозяйственной деятельности, народных промыслов или иной деятельности; не приведет к ухудшению состояния особо охраняемых природных территорий, земель оздоровительного, рекреационного и историко-культурного назначения и т.п.; не повлечет негативных трансграничных воздействий на окружающую среду; не приведет к потере биоразнообразия в части объектов растительного и животного мира или их сообществ, являющихся редкими или уникальными.

На основании вышеизложенного можно сделать вывод, что ожидаемое воздействие проектируемого объекта не приведет к ухудшению существующего состояния компонентов окружающей среды и оценивается как незначительное.

13. ОБОСНОВАНИЕ ПРЕДЕЛЬНЫХ КОЛИЧЕСТВЕННЫХ И КАЧЕСТВЕННЫХ ПОКАЗАТЕЛЕЙ ЭМИССИЙ, ФИЗИЧЕСКИХ ВОЗДЕЙСТВИЙ НА ОКРУЖАЮЩУЮ СРЕДУ, ВЫБОРА ОПЕРАЦИЙ ПО УПРАВЛЕНИЮ ОТХОДАМИ

13.1. Атмосферный воздух

В период эксплуатации объекта в атмосферный воздух от стационарных и передвижных источников будет происходить выделение загрязняющих веществ в атмосферном воздухе, которые отводятся через 4 неорганизованных источника выбросов.

В период эксплуатации объекта в атмосферный воздух от стационарных и передвижных источников будет происходить выделение 9 загрязняющих веществ:

1. Азота (IV) диоксид (Азота диоксид) (4);
2. Азот (II) оксид (Азота оксид) (6);
3. Углерод (Сажа, Углерод черный) (583);
4. Сера диоксид (Ангидрид сернистый, Сернистый газ, Сера (IV) оксид) (516);
5. Сероводород (Дигидросульфид) (518);
6. Углерод оксид (Окись углерода, Угарный газ) (584);
7. Керосин (654*);
8. Алканы C12-19 /в пересчете на C/ (Углеводороды предельные C12-C19 (в пересчете на C); Растворитель РПК-265П) (10);
9. Пыль неорганическая, содержащая двуокись кремния в %: 70-20 (шамот, цемент, пыль цементного производства - глина, глинистый сланец, доменный шлак, песок, клинкер, зола, кремнезем, зола углей казахстанских месторождений) (494).

Эффектом суммации вредного действия обладает 2 группы веществ:

- **07 (0301+0330)**: азота диоксид + сера диоксид;
- **44 (0330+0333)**: сера диоксид + сероводород.

Валовый выброс вредных веществ, отходящих от стационарных источников загрязнения атмосферы предприятия на период эксплуатации будет составлять:

- 2026-2029 гг. – 0,9286 т/год;
- 2030 г. – 0,9146 т/год.

Выбросы вредных веществ в атмосферный воздух при работе передвижных. Количественная характеристика (г/с, т/год) выбрасываемых в атмосферу загрязняющих веществ определена в зависимости от изменения режима работы объекта, технологических процессов и оборудования и с учетом нестационарности выделений во времени.

Количество выбросов загрязняющих веществ в атмосферный воздух в период эксплуатации определено расчетным путем по действующим методическим документам.

Расчет рассеивания, с картографическим материалом, по требующим расчета загрязняющим веществам и группам суммации представлен в приложении 3 – на период эксплуатации.

13.2. Физическое воздействие

Физическое воздействие намечаемой деятельности на компоненты природной среды не будет выходить за рамки предельно допустимых уровней, установленных гигиеническими нормативами Республики Казахстан к физическим факторам.

13.3. Операции по управлению отходами

Под управлением отходами понимаются операции, осуществляемые в отношении отходов с момента их образования до окончательного удаления. К операциям по управлению отходами относятся:

- накопление отходов на месте их образования;
- сбор отходов;
- транспортировка отходов;

- восстановление отходов;
- удаление отходов;
- вспомогательные операции;
- наблюдение за операциями по сбору, транспортировке, восстановлению и (или) удалению отходов;
- обслуживание ликвидированных (закрытых, выведенных из эксплуатации) объектов удаления отходов.

У оператора намечаемой деятельности нет собственных полигонов. В связи с этим управление отходами сводится к накоплению отходов в местах образования.

Операции по транспортировке, утилизации и т.д. будут осуществлять сторонние организации, имеющие соответствующие разрешительные документы на данный вид деятельности, согласно договоров.

Транспортировка отходов будет производиться специально оборудованными для этого транспортными средствами, исключающими попадание отходов в окружающую среду.

Накопление, сбор и удаление отходов осуществляется с учетом требований Экологического кодекса РК. Требования к управлению отходами также регулируются Санитарными правилами «Санитарно-эпидемиологические требования к сбору, использованию, применению, обезвреживанию, транспортировке, хранению и захоронению отходов производства и потребления», утвержденными приказом и.о. Министра здравоохранения Республики Казахстан от 25.12.2020 г. № ҚР ДСМ-331/2020.

14. ОБОСНОВАНИЕ ПРЕДЕЛЬНОГО КОЛИЧЕСТВА НАКОПЛЕНИЯ ОТХОДОВ ПО ИХ ВИДАМ

В процессе эксплуатации проектируемого объекта образуются следующие виды отходов:

- Твердо-бытовые отходы (№200301) – 0,675 т/год;
- Промасленная ветошь (№150202*) – 0,225 т/год.

Лимиты накопления отходов производства и потребления на период эксплуатации в таблице 8.1.2. Расчет объемов образования отходов на период эксплуатации объекта приведен в разделе 8.1.

15. ОБОСНОВАНИЕ ПРЕДЕЛЬНЫХ ОБЪЕМОВ ЗАХОРОНЕНИЯ ОТХОДОВ ПО ИХ ВИДАМ

Захоронение отходов в рамках намечаемой деятельности прогнозируется по вскрышным породам. Вскрышные породы перемещаются во внешние отвалы. По окончанию горных работ, весь объем вскрышных пород должны быть возвращены в отработанное пространство.

16. ИНФОРМАЦИЯ ОБ ОПРЕДЕЛЕНИИ ВЕРОЯТНОСТИ ВОЗНИКНОВЕНИЯ АВАРИЙ И ОПАСНЫХ ПРИРОДНЫХ ЯВЛЕНИЙ

В целом, эксплуатация проектируемого объекта не относится к категории опасных экологических видов деятельности. Строгое соблюдение правил техники безопасности и природоохранных мероприятий, предусмотренных данным проектом позволяет максимально снизить негативные последствия для окружающей среды.

Руководители проекта несут ответственность за предотвращение аварийных ситуаций на проектируемом объекте, и обязаны обеспечить полную безопасность намечаемой деятельности, взаимодействуя с органами надзора и инспекциями, отвечающими за экологическую безопасность и здоровье людей работающих на объекте, соблюдать все нормативные требования Республики Казахстан к инженерно-экологической безопасности ведения работ на всех этапах намечаемой деятельности.

Основными причинами возникновения аварийных ситуаций на проектируемом объекте могут являться:

- нарушения технологических процессов;
- технические ошибки обслуживающего персонала;
- нарушения противопожарных норм и правил техники безопасности;
- аварийное отключение систем энергоснабжения;
- стихийные бедствия;
- террористические акты и т.п.

В целях предотвращения возникновения аварийных ситуаций на проектируемом объекте предполагается:

- соблюдение технологического процесса в период эксплуатации объекта;
- постоянный контроль за всеми видами воздействия, который осуществляет персонал, ответственный за ТБ и ООС;
- пропаганда охраны природы;
- оборудование сооружений системой контроля и автоматизации;
- соблюдение правил пожарной безопасности и техники безопасности, охраны здоровья и окружающей среды;
- привлечение для выполнения текущего ремонта оборудования специалистов, прошедших специальное обучение и имеющих допуск к подобным работам;
- подготовка обслуживающего персонала и технических средств к организованным действиям при аварийных ситуациях.

В случае возникновения аварийных ситуаций на объекте должно быть обеспечено оперативное оповещение лиц, ответственных за безопасность.

Для выяснения причин и устранения последствий аварий должны быть приняты безотлагательные меры, в связи, с чем необходимо иметь достаточное количество квалифицированных рабочих, техники и оборудования.

Анализ сценариев наиболее вероятных аварийных ситуаций констатирует возможность возникновения локальной по характеру аварии, которая не приведет к катастрофическим или необратимым последствиям.

Своевременное применение мероприятий по локализации и ликвидации последствий аварийных ситуаций позволит дополнительно уменьшить их возможные негативные влияния на окружающую среду, снизить уровни экологического риска.

16.1 План действий при аварийных ситуациях по недопущению и (или) ликвидации последствий загрязнения всех компонентов окружающей среды (земельных ресурсов, атмосферного воздуха и водных ресурсов)

Аварийные ситуации возникают при не соблюдении техники безопасности в промышленных производствах, в следствие оказывает воздействие в окружающую среду.

Основными мерами по предупреждению аварийных ситуаций является строгое соблюдение технологической и производственной дисциплины, выполнение проектных решений и оперативный контроль.

Техника безопасности и охрана труда

Все работы в карьера должны проводиться в соответствии с действующими в Республике Казахстан нормативными документами по безопасному производству работ и требованиями.

Из организационных мероприятий по созданию безопасных условий труда на объекте, необходимо отметить следующие:

- для оказания первой помощи на рабочих местах (экскаваторах, самосвалах, бульдозерах, буровых станках) находятся медицинские аптечки, а в вагончике – медицинская сумка и носилки;
- рабочие обеспечиваются индивидуальными средствами защиты (резиновые и диэлектрические перчатки, сапоги, защитные очки и прочие СИЗ);
- в темное время суток места работы должны освещаться согласно утвержденным нормам;
- все работающие на электроприводе механизмы должны иметь заземление, а кабины экскаваторов и буровых станков должны быть обеспечены фильтровентиляционными установками.

Запыленность воздуха и количество вредных газов на рабочих местах не должны превышать величин ПДК и ПДН, установленных «Санитарными правилами и нормами».

Во всех случаях, когда содержание вредных газов или запыленность воздуха на объекте превышает установленные нормы, должны быть приняты меры по обеспечению безопасных и здоровых условий труда.

Все рабочие должны быть обеспечены питьевой водой, пользование водой из источников объекта для хозяйственно - питьевых нужд не допускается. Рабочие должны быть обеспечены спецодеждой, спецобувью и средствами защиты.

Рабочие должны быть обеспечены, под личную роспись, инструкциями по безопасным методам ведения работ по профессиям.

Другие работы, связанные с выполнением требований безопасности, осуществляются в соответствии с действующими инструкциями, правилами и другими государственными и ведомственными нормативными документами РК.

Сведения о мероприятиях по предупреждению, локализации и ликвидации последствий аварий на объекте

В целях обеспечения готовности к действиям по локализации и ликвидации последствий аварий организации, имеющие опасные производственные объекты, обязаны:

- планировать и осуществлять мероприятия по локализации и ликвидации последствий аварий на опасных производственных объектах;

- привлекать к профилактическим работам по предупреждению аварий на опасных производственных объектах, локализации и ликвидации их последствий военизированные аварийно-спасательные службы и формирования;
- иметь резервы материальных и финансовых ресурсов для локализации и ликвидации последствий аварий;
- обучать работников методам защиты и действиям в случае аварии на опасных производственных объектах;
- создавать системы наблюдения, оповещения, связи и поддержки действий в случае аварии на опасных производственных объектах и обеспечивать их устойчивое функционирование.

Инженерно-технические мероприятия Гражданской обороны

Гражданская оборона Республики Казахстан является составной частью общегосударственных оборонных мероприятий и предназначена для осуществления мероприятий по защите персонала и объекта от последствий применения агрессором современных средств поражения.

Несмотря на представленные Республике Казахстан гарантии безопасности не исключается вероятность возникновения межгосударственных конфликтов с применением силы и использованием современных средств поражения.

Главной задачей ГО является защита персонала, объектов хозяйствования и территории региона от поражающих факторов современных средств поражения.

Гражданская оборона объекта должна быть организована и подготовлена к действиям в мирное время и к переводу на военное положение в кратчайшие сроки.

Силы ГО предназначены для проведения комплекса предупредительных мер, спасательных и других неотложных работ при ликвидации последствий применения современных средств поражения и ЧС природного и техногенного характера.

Инженерно-технические мероприятия Гражданской обороны разрабатываются и проводятся заблаговременно.

К общим требованиям ИТМ ГО в зависимости от степени категорирования городов и объектов хозяйствования относятся:

- обеспечение защиты персонала производственных цехов от современных средств поражения, а также последствий аварий, катастроф и стихийных бедствий;
- повышение пожарной безопасности на объектах;
- организация резервного снабжения электроэнергией, водой;
- защита объектов водоснабжения от средств заражения;
- подготовка к проведению светомаскировки объектов и другие.

Требования ИТМ ГО обязательны для выполнения при проведении инженерно-технических мероприятий Гражданской обороны на всей территории Республики Казахстан.

Защита рабочих и служащих

В современных условиях защита рабочих и служащих осуществляется путем проведения комплекса мероприятий, включающих три способа защиты:

1. Укрытие людей в защитных сооружениях.
2. Рассредоточение и эвакуацию.
3. Обеспечение индивидуальными средствами защиты.

В случае внезапного нападения противника или других чрезвычайных ситуациях рабочие и служащие предприятия будут рассредоточены и

эвакуированы за пределы зон возможных разрушений с помощью имеющего транспорта.

Рассредоточение и эвакуация проводится по распоряжению правительства. Штаб ГО получает это распоряжение установленным порядком. Получив распоряжение о проведении рассредоточения и эвакуации штаб ГО:

- уточняет численность рабочих и служащих;
- оповещают и организуют сбор;
- помогают местным органам в районах рассредоточения и эвакуации

размещать

прибывающий персонал.

В случае образования какого-либо заражения штаб ГО устанавливает соответствующий режим поведения персонала в зависимости от обстановки.

Для защиты от радиоактивных и отравляющих веществ, при объявлении угрозы нападения, рабочие и служащие обеспечиваются средствами индивидуальными защиты.

При чрезвычайных ситуациях на предприятии основными видами связи являются сети телефонизации, сеть радиотрансляционная, радиосвязи, аварийной и пожарной сигнализации.

Мероприятия по предупреждению чрезвычайных ситуаций

Инженерно-технические мероприятия гражданской обороны (ИТМ ГО) и мероприятия по предупреждению чрезвычайных ситуаций (ЧС) является частью проекта строительства и, вследствие этого, обязательным официальным документом для осуществления строительства и производственной деятельности любого потенциально опасного объекта.

Инженерно-технические мероприятия Гражданской обороны разрабатываются и проводятся заблаговременно.

Требования ИТМ ГО обязательны для выполнения при проведении инженерно-технических мероприятий Гражданской обороны на всей территории Республики Казахстан.

Основными задачами ИТМ ГО ЧС являются разработка комплекса организационно-технических мероприятий, направленных на обеспечение защиты территорий, производственного персонала от опасностей, возникающих при ведении военных действий или диверсий, предупреждение ЧС техногенного и природного характера, уменьшение масштабов их последствий.

ИТМ ГО ЧС предназначены также для информирования органов управления по делам гражданской обороны и чрезвычайным ситуациям при органах исполнительной власти субъектов Республики Казахстан о потенциально опасном производственном объекте в целях организации ими контроля за соблюдением мер безопасности, оценки достаточности и эффективности мероприятий по предупреждению и ликвидации чрезвычайных ситуаций на предприятии, производственная деятельность которого представляет потенциальную опасность для собственного производственного персонала.

В состав таких мероприятий могут входить:

- проектные решения по созданию на проектируемом потенциально опасном объекте необходимых сооружений и сетей инженерного обеспечения, предназначенных для осуществления производственных процессов в нормальных и чрезвычайных условиях, а также для локализации и ликвидации чрезвычайных ситуаций;

- инженерные и организационно-технические мероприятия по созданию на предприятии необходимых запасов средств индивидуальной защиты;
- проектные решения по укрытию персонала в защитных сооружениях;
- проектные решения и организационно-технические мероприятия по созданию и безотказному функционированию системы оповещения об авариях и ЧС;
- организационно-технические мероприятия по созданию материальных средств для ликвидации последствий аварий и ЧС;
- организационно-технические мероприятия по обеспечению беспрепятственной эвакуации людей с территории предприятия;
- организационно-технические мероприятия по обеспечению беспрепятственного ввода и передвижения по территории потенциально опасного объекта сил и средств для локализации и ликвидации аварий и ЧС;
- организационно-технические мероприятия по предотвращению постороннего вмешательства в производственную деятельность проектируемого объекта;

Кроме вышеперечисленных мероприятий ИТМ ГО ЧС включает в себя также:

- общие положения в области защиты персонала и территорий от чрезвычайных ситуаций;
- сведения о промышленном объекте и районе его строительства;
- сведения об опасных веществах, обращающихся на промышленном объекте;
- ссылки на законодательные, директивные, нормативные и методические документы;
- список использованных источников информации.

Размещение зданий и сооружений объекта на генплане, автомобильные въезды и проезды по территории комплекса выполнены с учетом нормального обслуживания объектов в случае возникновения чрезвычайных ситуаций.

Объемно-планировочные решения зданий и сооружений комплекса и огнестойкость строительных конструкций должны быть приняты с учетом требований противопожарных норм. Из всех помещений, зданий имеется нормируемое количество эвакуационных выходов. Все здания, в том числе на перепадах высот, обеспечены пожарными лестницами.

Здания и сооружения, автомобильные проезды должны быть выполнены с учетом нормального обслуживания объектов на случай чрезвычайных ситуаций. Ширина проездов, уклон дорог позволяют в любое время года беспрепятственно и оперативно эвакуировать производственный персонал и ввести силы, средства по ликвидации ЧС.

Все технологические QazGeoCom объекта, автомобильных дорог должны быть выполнены в соответствии с нормами проектирования.

16.1.1 Планы ликвидации последствий инцидентов, аварий, природных стихийных бедствий, предотвращения и минимизации дальнейших негативных последствий для окружающей среды, жизни, здоровья и деятельности человека

На опасном производственном объекте разрабатывается план ликвидации аварий.

В плане ликвидации аварий предусматриваются мероприятия по спасению людей, действия персонала и аварийных спасательных служб.

План ликвидации аварий содержит:

- оперативную часть;
- распределение обязанностей между персоналом, участвующим в ликвидации аварий, последовательность их действий;
- список должностных лиц и учреждений, оповещаемых в случае аварии и участвующих в ее ликвидации.

План ликвидации аварий утверждается руководителем организации и согласовывается с аварийно-спасательными службами и формированиями.

Обучение персонала действиям в аварийных ситуациях, предупреждению и ликвидации последствий аварий и чрезвычайных ситуаций, оказанию первой медицинской помощи пострадавшим на производстве.

План действий по предупреждению аварий, катастроф и стихийных бедствий на объекте предусматривает порядок действий персонала при возникновении аварийных ситуаций, схему оповещения персонала и мероприятия по экстренной остановке производства и отключению аварийного оборудования, пути эвакуации людей из опасных зон.

Осуществление производственного контроля и управления промышленной безопасностью путем проведения комплекса мероприятий, направленных на обеспечение безопасного функционирования опасных производственных объектов, на предупреждение аварий на этих объектах, обеспечение готовности к локализации аварий и инцидентов и ликвидации их последствий.

Строительство внутренних дорог и проездов в технологической зоне, обеспечивающих удобный подъезд транспорта.

Обеспечение рабочих и специалистов в соответствии с утвержденными нормами специальной одеждой, специальной обувью, исправными защитными касками, очками и другими средствами индивидуальной защиты, соответствующей их специальности и условиям работы.

Устройство, установка и эксплуатация грузоподъемных кранов и сосудов, работающих под давлением, отвечает «Требованиям промышленной безопасности к устройству и безопасной эксплуатации грузоподъемных механизмов» от 21.10.2009г. №245 (с изменениями и дополнениями от 22.09.2010г.) и «Требованиям устройства и безопасной эксплуатации сосудов, работающих под давлением» от 29.10.2008г. №189 (с изменениями и дополнениями от 16.07.2012г.).

16.1.2 Профилактика, мониторинг и ранее предупреждение инцидентов аварий, их последствий, а также последствий взаимодействия намечаемой деятельности со стихийными природными явлениями

Для определения и предотвращения экологического риска необходимы:

- разработка специализированного плана аварийного реагирования по ограничению, ликвидации и устранению последствий возможных аварий;
- проведение исследований по различным сценариям развития аварийных ситуаций на различных производственных объектах;
- обеспечение готовности систем извещения об аварийной ситуации;
- обеспечение объекта оборудованием и транспортными средствами по ограничению очага ликвидации аварии;
- обеспечение безопасности используемого оборудования;

-использование системы пожарной защиты, которая позволит осуществить современную доставку надлежащих материалов и оборудования, а также привлечение к работе необходимого персонала для устранения очага возникшего пожара на любом участке предприятия;

-оказание первой медицинской помощи;

-обеспечение готовности обслуживающего персонала и технических средств к организованным действиям при аварийных ситуациях и предварительное планирование их действий.

Деятельность организаций и граждан, связанная с риском возникновения чрезвычайных ситуаций, подлежит обязательному страхованию.

Организации, независимо от форм собственности и ведомственной принадлежности, представляют отчетность об авариях, бедствиях и катастрофах, приведших к возникновению чрезвычайных ситуаций, а специально уполномоченные государственные органы осуществляют государственный учет чрезвычайных ситуаций природного и техногенного характера.

Ответственность за нарушение законодательства в области чрезвычайных ситуаций природного и техногенного характера.

Расследование аварий, бедствий катастроф, приведших к возникновению чрезвычайных ситуаций природного и техногенного характера.

Аварии, бедствия и катастрофы, приведшие к возникновению чрезвычайных ситуаций природного и техногенного характера, подлежат расследованию в порядке, установленном Правительством Республики Казахстан.

В случае выявления противоправных действий или бездействий должностных лиц и граждан материалы расследования подлежат передаче в соответствующие органы для привлечения виновных к ответственности.

Должностные лица и граждане, виновные в невыполнение или недобросовестном выполнении установленных нормативов, стандартов и правил, создании условий и предпосылок возникновению аварий, бедствий и катастроф, неприятие мер по защите населения, окружающей среды и объектов хозяйствования от чрезвычайных ситуаций природного и техногенного характера и других противоправных действий, несут дисциплинарную, административную, имущественную уголовную ответственность, а организации - имущественную ответственность в соответствии с законодательством Республики Казахстан.

Возмещение ущерба, причиненного вследствие чрезвычайных ситуаций природного и техногенного характера.

Ущерб, причиненный здоровью граждан вследствие чрезвычайных ситуаций техногенного характера, подлежит возмещению за счет юридических и физических лиц, являющихся ответственными за причиненный ущерб. Ущерб возмещается в полном объеме с учетом степени потери трудоспособности потерпевшего, затрат на его лечение, восстановление здоровья, ухода за больным, назначенных единовременных государственных пособий в соответствии с законодательством Республики Казахстан.

Организации и граждане вправе требовать от указанных лиц полного возмещения имущественных убытков в связи с причинением ущерба их здоровью и имуществу, смертью из-за чрезвычайных ситуаций техногенного характера, вызванных деятельностью организаций и граждан, а также возмещения расходов организациям, независимо от их формы собственности, частным лицам,

участвующим в аварийно-спасательных работах и ликвидации последствий чрезвычайных ситуаций.

Возмещение ущерба, причиненного вследствие чрезвычайных ситуаций природного характера здоровью и имуществу граждан, окружающей среде и объектам хозяйствования, производится в соответствии с законодательством Республики Казахстан. Организации и граждане, по вине которых возникли чрезвычайные ситуации техногенного характера, обязаны возместить причиненный ущерб земле, воде, растительному и животному миру (территории), включая затраты на рекультивацию земель и по восстановлению естественного плодородия земли.

При ликвидации чрезвычайных ситуаций природного и техногенного характера немедленно вводится в действие служба экстренной медицинской помощи, а при недостаточности, включаются медицинские силы и средства министерств, государственных комитетов, центральных исполнительных органов, не входящих в состав Правительства и организаций.

Организации обязаны вести плановую подготовку рабочих и служащих, с целью дать каждому обучаемому определенный объем знаний и практических навыков по действиям и способам защиты в чрезвычайных ситуациях. Подготовка включает проведение регулярных занятий, учебных тревог и т. д.

Строгое соблюдение всех правил технической безопасности и своевременное применение мероприятий по локализации и ликвидации последствий аварийных ситуаций позволят дополнительно уменьшить их возможные негативные влияния на окружающую среду, снизить уровни экологического риска. Воздействие оценивается как допустимое.

16.1.3 Информация о мерах по предотвращению аварий и опасных природных явлений, ликвидации их последствий, включая оповещение населения

Мероприятия по обеспечению безаварийной работе карьера

При возникновении пожара подаются соответствующие сигналы для оповещения работающих, которые выводятся за пределы опасной зоны, а для тушения пожара вводится противопожарное подразделение.

На бульдозерах, погрузчике, автосамосвалах, а также в помещении рекомендуется иметь углекислотные и пенные огнетушители, ящики с песком и простейший противопожарный инвентарь.

Смазочные и обтирочные материалы хранятся в закрытых металлических ящиках. Хранение на горных и транспортных машинах бензина и других легковоспламеняющихся веществ не допускается.

Необходимо широко популяризировать среди рабочих и ИТР правила противопожарных мероприятий и обучать их приемам тушения пожара.

Размещение объектов на генплане, автомобильные въезды на территорию и проезды по территории выполнены с учетом требований норм по обслуживанию объектов в случае возникновения чрезвычайных ситуаций.

Мероприятия по предупреждению чрезвычайных ситуаций природного характера

На территории промплощадки исключены опасные геологические и геотехнические явления типа селей, обвалов, оползней и другие. От ливневых осадков территория защищена соответствующей планировкой.

Все помещения и сооружения выполнены с учетом сейсмических воздействий, снеговой и ветровой нагрузки в соответствии с действующими нормами и размещены на надежном основании.

Настоящим проектом предусматривается молниезащита сооружений промплощадки. Все помещения и сооружения относятся, в основном к третьей категории по молниезащите. Молниезащита выполняется с помощью стержневых молниеприемников, либо металлической защитной сетки, укладываемой на кровле зданий с присоединением к заземляющим устройствам.

В качестве токоотводов максимально используются металлические и железобетонные элементы строительных конструкций, надежно соединенные с землей.

Мероприятия по предупреждению и ликвидации аварий, несчастных случаев и профилактики профессиональных заболеваний

Недропользователем должно быть обеспечено выполнение предусмотренных законодательством правил и норм по безопасному ведению работ, а также проведение мероприятий по предупреждению и ликвидации аварий, несчастных случаев и профессиональных заболеваний.

Запрещается проведение операций по недропользованию, если они представляют опасность для жизни и здоровья людей.

Основными требованиями по обеспечению безопасного проведения операций по недропользованию являются:

- 1) допуск к работам лиц, имеющих специальную подготовку и квалификацию, а к руководству горными работами - лиц, имеющих соответствующее специальное образование;
- 2) обеспечение лиц, занятых на горных работах, специальной одеждой, средствами индивидуальной и коллективной защиты;
- 3) применение машин, оборудования и материалов, соответствующих требованиям безопасности и санитарным нормам;
- 4) проведение комплекса геологических, маркшейдерских и иных наблюдений, необходимых и достаточных для обеспечения технологического цикла работ и прогнозирования опасных ситуаций, своевременное определение и нанесение на планы горных работ опасных зон;
- 6) систематический контроль за состоянием рудничной атмосферы, содержанием в ней кислорода, вредных и взрывоопасных газов и пыли;
- 7) своевременное пополнение технической документации и планов ликвидации аварий данными, уточняющими границы зон безопасного ведения работ;
- 8) соблюдение проектных систем;
- 9) осуществление специальных мероприятий по прогнозированию и предупреждению внезапных выбросов газов, прорывов воды, полезных ископаемых и пород, а также горных ударов.

На участке производственного объекта отсутствует водопровод, торфяные месторождения, поэтому исключены аварийные прорывы воды, газов, распространение подземных пожаров, а также горные удары.

Профилактика профессиональных заболеваний

Работники, подвергающиеся воздействию опасных и вредных производственных факторов, обеспечиваются по установленным нормам средствами индивидуальной защиты: спецодеждой, обувью, касками, противопылевыми респираторами, берушами или наушниками, перчатками, очками.

В организациях оборудуются помещения для хранения средств индивидуальной защиты и организуется уход за ними (чистка, ремонт, замена, проверка).

Для работающих на открытом воздухе, в условиях замороженных грунтов и в неотапливаемых помещениях оборудуются обустроенные для отдыха пункты обогрева и укрытия от непогоды с температурой воздуха 22–24 градусов Цельсия.

Радиационная безопасность обеспечивается проведением радиационно-экологических работ в соответствии с действующими нормативными техническими документами.

Технические устройства перед их установкой проходят радиологический контроль.

При мощности эквивалентной дозы внешнего гамма-излучения на расстоянии 0,1 метра от любой доступной поверхности технического устройства более 1,0 микрозиверт в час или при максимальной энергии излучений более 5 килоэлектронвольт решается вопрос о возможности их использования в соответствии с требованиями санитарных правил.

Осуществление специальных мероприятий по прогнозированию и предупреждению внезапных прорывов воды, выбросов газа, полезных ископаемых и пород, а также горных ударов

При возникновении пожара подаются соответствующие сигналы для оповещения работающих, которые выводятся за пределы опасной зоны, а для тушения пожара вводится противопожарное подразделение.

На предприятии в обязательном порядке разрабатывается план ликвидации аварий в соответствии с требованиями промышленной безопасности. План ликвидации аварий утверждается руководителем организации и согласовывается с аварийно-спасательными службами и формированиями.

На предприятии должны быть заключены с профессиональными аварийно-спасательными службами и формированиями договора на обслуживание или создавать собственные профессиональные аварийно-спасательные службы и формирования.

Размещение зданий и сооружений на генплане, автомобильные въезды на территорию и проезды по территории выполнены с учетом требований норм по обслуживанию объектов в случае возникновения чрезвычайных ситуаций. Количество въездов, ширина проездов, дорожное покрытие и уклоны дорог позволяют в любое время года в случае возникновения ЧС беспрепятственно и оперативно эвакуировать производственный персонал и ввести на территорию промплощадки силы и средства по ликвидации ЧС.

При чрезвычайных ситуациях основными видами связи являются сети телефонизации, радиосвязи и сотовой связи.

Согласно СНиП 2.03-30-2017, приложение 1 списка населенных пунктов Республики Казахстан и карты сейсмического районирования территория работ расположена вне зоны развития сейсмических процессов что исключает возможность возникновения горных ударов.

На территории промплощадки исключены опасные геологические и геотехнические явления типа селей, обвалов, оползней и другие. От ливневых осадков территория защищена соответствующей планировкой.

Все помещения и сооружения выполнены с учетом сейсмических воздействий, снеговой и ветровой нагрузки в соответствии с действующими нормами и размещены на надежном основании.

В качестве токоотводов максимально используются металлические и железобетонные элементы строительных конструкций, надежно соединенные с землей.

Район работ сейсмически не опасен, что исключает выброс полезных ископаемых и пород, а также горные удары.

Мероприятия по обеспечению безопасности работ в весеннее и осеннее время, в период таяния снега и ливневых дождей

В соответствии с пунктом Правил 2388 на каждом объекте открытых горных работ ежегодно разрабатываются и утверждаются техническим руководителем организации мероприятия по обеспечению безопасности работ в весеннее и осеннее время, в период таяния снега и ливневых дождей.

Настоящим проектом предусматриваются следующие мероприятия:

- 1) По мере необходимости производить уборку снега вдоль территории промплощадки;
- 2) В случае гололеда проводить подсыпку автомобильных дорог породами щебня;
- 3) Горным мастерам вести ежесменный контроль за возможным поступлением паводковых вод в карьеры;
- 4) В случае обнаружения мест поступления воды произвести дополнительную отсыпку породой в этих местах;

Контроль за исполнением вышеуказанных мероприятий возлагается на сотрудника ТБ предприятия.

Противопожарные мероприятия

Технологический комплекс оснащается первичными средствами пожаротушения – пожарными щитами с набором: пенных и углекислотных огнетушителей, ящика с песком, асбестового полотна, лома, багра, топора.

На промышленной площадке предусмотрены, пожарный щит, емкость с песком, противопожарный резервуар ёмкостью 50 м³.

На экскаваторе, бульдозере, автосамосвалах, а также в помещении рекомендуется иметь углекислотные и пенные огнетушители, ящики с песком и простейший противопожарный инвентарь.

При возникновении пожара подаются соответствующие сигналы для оповещения работающих, которые выводятся за пределы опасной зоны.

Тушение пожара будет производиться специально обученными работниками, которые будут проходить обучение. Подрядчик обязан проводить обучение работников мерам противопожарной безопасности.

*План мероприятий по предупреждению и ликвидации аварий
Анализ условий возникновения и развития аварий, инцидентов*

1) Возможные причины возникновения и развития аварий и инцидентов:

- пожар на автомашинах из-за несоблюдения правил пожарной безопасности;
- пожар на цистерне для дизельного топлива из-за неисправности, курения;
- загорание автомобиля из-за неисправности его узлов;
- удар молнии в цистерну для дизельного топлива;
- несоблюдение правил промышленной безопасности, в том числе безопасности при обращении с ГСМ;
- затопление паводковыми или ливневыми водами;
- диверсии.

2) Сценарии возможных аварий, инцидентов.

При всех возможных авариях по причинам, указанным выше, обслуживающий персонал немедленно извещает диспетчера, принимает меры по тушению пожара, локализации аварии или чрезвычайной ситуации.

Диспетчер оповещает руководителей предприятия. Затем оповещает командиров добровольных спасательных и противопожарных команд, по согласованию с руководителем по ликвидации последствий аварии оповещает ППЧ.

Для тушения пожара используется резервуар с водой, мотопомпа.

Если возникает угроза паров ГСМ, все люди выводятся за пределы опасной зоны, либо в естественные укрытия.

В первую очередь проводятся работы по выводу людей из опасной зоны, оказанию помощи пострадавшим. Затем проводятся работы по ликвидации и локализации аварии.

При пожаре на цистерне для дизельного топлива возможен переход его во взрыв при увеличении выделения паров ГСМ. При этом люди выводятся за пределы опасной зоны.

При пожаре в помещениях, лица, не занятые ликвидацией пожара выводятся из помещений.

При возникновении аварийной ситуации работы на объектах приостанавливаются. Люди выводятся за пределы опасной зоны.

Оповещаются акимат и органы ЧС Карагандинской области. Работы могут быть возобновлены только после установления причин аварии и ликвидации их последствий.

Мероприятия по обеспечению промышленной безопасности и защите населения

Система оповещения о чрезвычайных ситуациях техногенного характера

1) Локальная система оповещения персонала промышленного объекта и населения.

Оповещение персонала об аварии производится средствами радиотелефонной связи.

Оповещение руководителей предприятия производится средствами радиотелефонной связи.

2) Схемы и порядок оповещения об авариях, инцидентах.

Начальник проведения работ при получении сообщения об аварии до

момента прибытия ответственного лица выполняет обязанности ответственного руководителя по ликвидации аварии:

- в случае пожара вызывает пожарную команду;
- сообщает об аварии руководству;
- принимает меры по локализации аварии, производит эвакуацию персонала;
- организует спасение и первичную медицинскую помощь пострадавшим.

3) Требования к передаваемой при оповещении информации.

Информация о чрезвычайной ситуации должна передаваться ясно, членораздельно, четко, конкретно: (Например) - «ПОЖАР НА ТЕРРИТОРИИ ПРОМПЛОЩАДКИ», «ПОЖАР-ВЗРЫВ НА ТЕРРИТОРИИ ПРОМПЛОЩАДКИ».

17. ОПИСАНИЕ ПРЕДУСМАТРИВАЕМЫХ ДЛЯ ПЕРИОДОВ СТРОИТЕЛЬСТВА И ЭКСПЛУАТАЦИИ ОБЪЕКТА МЕР ПО ПРЕДОТВРАЩЕНИЮ, СОКРАЩЕНИЮ, СМЯГЧЕНИЮ ВЫЯВЛЕННЫХ СУЩЕСТВЕННЫХ ВОЗДЕЙСТВИЙ НАМЕЧАЕМОЙ ДЕЯТЕЛЬНОСТИ НА ОКРУЖАЮЩУЮ СРЕДУ

Одной из основных задач охраны окружающей среды при строительстве новых объектов является разработка и выполнение природоохранных мероприятий.

Одним из наиболее значимых и необходимых требований для контроля воздействий и разработки конкретных мероприятий по их ограничению и снижению является производственный мониторинг окружающей среды, который предусматривает регистрацию возникающих изменений. Вовремя выявленные негативные изменения в природной среде позволят определить источник негативного воздействия и принять меры по его снижению.

Основные мероприятия по снижению или исключению воздействий, включают современные методы предотвращения и снижения загрязнения, а именно:

- проведение архитектурно-строительных работ в пределах отведенного земельного участка;
- проведение своевременного технического обслуживания и ремонта оборудования;
- обеспечение технологического контроля за соблюдением технологии производственного процесса и технологическими характеристиками оборудования;
- применение пылеподавляющих технологий – гидроорошение технологического оборудования;
- организация системы упорядоченного движения автотранспорта и техники на территории объекта;
- контроль за объемами водопотребления и водоотведения;
- организация системы сбора и хранения отходов, образующихся при его эксплуатации;
- содержание отведенного земельного участка в состоянии, пригодном для дальнейшего использования его по назначению;
- проведение озеленения и благоустройства территории предприятия;
- соблюдение установленных норм и правил природопользования;
- экологическое сопровождение всех видов производственной деятельности;
- проведение просветительской работы экологического содержания в области бережного отношения и сохранения атмосферного воздуха, водных объектов, почв и земельных ресурсов, растительного и животного мира.

При соблюдении предусмотренных проектных решений при эксплуатации объекта, а также при условии выполнения всех предложенных данным проектом природоохранных мероприятий отрицательное влияние на компоненты окружающей среды при реализации намечаемой деятельности исключается.

18. МЕРЫ ПО СОХРАНЕНИЮ И КОМПЕНСАЦИИ ПОТЕРИ БИОРАЗНООБРАЗИЯ

Биоразнообразие – разнообразие жизни во всех ее проявлениях, а также показатель сложности биологической системы, разнокачественности ее компонентов.

Биоразнообразие – это общий термин, охватывающий виды всевозможных местообитаний, например, лесных, пресноводных, морских, почвенных, культурные растения, домашних и диких животных, микроорганизмов. В качестве основы можно выделить три типа разнообразия: экосистемы и ландшафты (разнообразие местообитаний).

Создание биоразнообразия очень важно, так как экосистемы и живущие в них организмы очищают воздух, почву и воду, производят кислород, делают климат более благоприятным, защищают от плохих погодных условий, поддерживают плодородие почв и глобальный климат на Земле, поглощают загрязнения.

В целях сохранения биоразнообразия применяется следующая иерархия мер в порядке убывания их предпочтительности:

- первоочередными являются меры по предотвращению негативного воздействия;
- когда негативное воздействие на биоразнообразие невозможно предотвратить, должны быть приняты меры по его минимизации;
- когда негативное воздействие на биоразнообразие невозможно предотвратить или свести к минимуму, должны быть приняты меры по смягчению его последствий;
- в той части, в которой негативные воздействия на биоразнообразие не были предупреждены, сведены к минимуму или смягчены, должны быть приняты меры по компенсации потери биоразнообразия.

Принятые проектные решения по реализации намечаемой деятельности не приведут к потере биоразнообразия и исчезновению отдельных видов представителей флоры и фауны.

Характер намечаемой производственной деятельности показывает, что:

- использование объектов растительного и животного мира отсутствует;
- территория воздействия находится вне земель государственного лесного фонда и особо охраняемых природных территорий, а также не входит в водоохранную зону и полосу водных объектов;
- негативного воздействия на здоровье населения прилегающих территорий не ожидается;
- отсутствуют объекты историко-культурного наследия.

На основании вышеизложенного проведение оценки потери биоразнообразия и разработка мероприятий по их компенсации не требуется.

19. ОЦЕНКА ВОЗМОЖНЫХ НЕОБРАТИМЫХ ВОЗДЕЙСТВИЙ НА ОКРУЖАЮЩУЮ СРЕДУ

В настоящем проекте проведен анализ возможных воздействий намечаемой деятельности на различные компоненты природной среды, определены их характеристики в период эксплуатации проектируемого объекта.

Оценка воздействия на окружающую среду показывает, что открытый карьер горных работ не окажет критического или необратимого воздействия на окружающую среду территории, которая окажется под воздействием намечаемой деятельности.

Проектом установлено, что в период реализации намечаемой деятельности будут преобладать воздействия низкой значимости. Воздействия высокой значимости не выявлены. Обоснования необходимости выполнения операций, влекущих необратимые воздействия, не требуется.

Предпосылок к потере устойчивости экологических систем района проведения планируемых работ не установлено. Ожидаемые воздействия не приведут к необратимым изменениям экосистем.

В сравнительном анализе потерь от необратимых воздействий и выгоды от операций, вызывающих эти потери, в экологическом, культурном, экономическом и социальном контекстах нет необходимости.

20. ЦЕЛИ, МАСШТАБЫ И СРОКИ ПРОВЕДЕНИЯ ПОСЛЕПРОЕКТНОГО АНАЛИЗА

Порядок проведения послепроектного анализа в соответствии с пунктом 3 статьи 78 Экологического кодекса Республики Казахстан определен приказом Министра экологии, геологии и природных ресурсов Республики Казахстан № 229 от 01.07.2021 г. «Об утверждении правил проведения послепроектного анализа и формы заключения по результатам послепроектного анализа».

Послепроектный анализ проводится составителем отчета о возможных воздействиях в целях подтверждения соответствия реализованной намечаемой деятельности отчету о возможных воздействиях и заключению по результатам проведения оценки воздействия на окружающую среду.

В соответствии с пп. 1. п. 4 главы 2 «Правил проведения послепроектного анализа...», послепроектный анализ проводится при выявлении в ходе оценки воздействия на окружающую среду неопределенностей в оценке возможных существенных воздействий на окружающую среду и в случаях, если необходимость его проведения установлена и обоснована в отчете о возможных воздействиях на окружающую среду и в заключении по результатам оценки воздействия на окружающую среду.

В ходе оценки воздействия на окружающую среду неопределенностей в оценке возможных существенных воздействий на окружающую среду не выявлено. Так как проектируемый объект располагается на действующем производстве и в пределах существующей площадки каких-либо существенных изменений в компонентах окружающей среды и социально-экономическом положении территории воздействия не произойдет. Само воздействие проектируемых объектов оценивается, как допустимое.

В связи с тем, что настоящий проект характеризуется отсутствием выявленных неопределенностей в оценке возможных существенных воздействий проведение послепроектного анализа в рамках намечаемой деятельности не требуется.

21. СПОСОБЫ И МЕРЫ ВОССТАНОВЛЕНИЯ ОКРУЖАЮЩЕЙ СРЕДЫ НА СЛУЧАИ ПРЕКРАЩЕНИЯ НАМЕЧАЕМОЙ ДЕЯТЕЛЬНОСТИ, ОПРЕДЕЛЕННЫЕ НА НАЧАЛЬНОЙ СТАДИИ ЕЕ ОСУЩЕСТВЛЕНИЯ

Проектные работы являются необходимой мерой для бесперебойной работы предприятия. Причин, которые бы препятствовали осуществлению намечаемой деятельности не выявлено, кроме как не зависящих от действий и решений ТОО «QazGeoCom», т.е. обстоятельств непреодолимой силы, к которым относятся войны, наводнения, пожары, и прочие стихийные бедствия, забастовки, изменения действующего законодательства и т.п.

В случае, когда все таки предприятие решит прекратить намечаемую деятельность будут проведены следующие мероприятия:

- Разбор и вывоз в разрешенные места.
- Вывоз с территории материалов, отходов, бытовых стоков и т.п. согласно договоров.
- Проведение технической и биологической рекультивации с восстановлением плодородного слоя почвы и растительного покрова в соответствии Проекта ликвидации/рекультивации.

22. ОПИСАНИЕ МЕТОДОЛОГИИ ИССЛЕДОВАНИЙ И СВЕДЕНИЯ ОБ ИСТОЧНИКАХ ЭКОЛОГИЧЕСКОЙ ИНФОРМАЦИИ, ИСПОЛЬЗОВАННОЙ ПРИ СОСТАВЛЕНИИ ОТЧЕТА О ВОЗМОЖНЫХ ВОЗДЕЙСТВИЯХ

Настоящий Проект отчета о возможных воздействиях выполнен в соответствии с действующими экологическими, санитарно-гигиеническими и другими нормами и правилами Республики Казахстан.

Методологическая основа проведения экологической оценки представлена в списке использованной литературы данного проекта. Методики, инструкции и прочие подзаконные акты, имеющие отношение к данному проекту приняты согласно Экологического законодательства РК.

Источниками экологической информации послужили общедоступные источники информации в интернет-ресурсах официальных сайтов соответствующих ведомств, а также данные сайтов <https://ecogofond.kz/>; <https://www.kazhydromet.kz/ru/>; <https://stat.gov.kz/>; [https://adilet.zan.kz/rus](https://adilet.zan.kz/rus;); <https://www.gov.kz/memleket/entities/sko-taiynsha?lang=ru>; <https://www.gov.kz/memleket/entities/sko-tabigat?lang=ru>; <https://ecoportal.kz/>.

23. ОПИСАНИЕ ТРУДНОСТЕЙ, ВОЗНИКШИХ ПРИ ПРОВЕДЕНИИ ИССЛЕДОВАНИЙ

При проведении исследований трудностей связанных с отсутствием технических возможностей и недостаточным уровнем знаний не возникло.

Требования к подготовке Отчета о возможных воздействиях регламентированы статьей 72 Экологического кодекса РК № 400-VI ЗРК от 02.01.2021 г., а также приказом Министра экологии, геологии и природных ресурсов Республики Казахстан № 280 от 30.07.2021 г «Об утверждении Инструкции по организации и проведению экологической оценки».

24. КРАТКОЕ НЕТЕХНИЧЕСКОЕ РЕЗЮМЕ

1. Описание предполагаемого места осуществления намечаемой деятельности, план с изображением его границ

В административном отношении техногенные минеральные образования (хвосты) обогащения Прибалхашской обогатительной фабрики расположены в п. Шашубай Актогайского района Карагандинской области.

Ближайший населенный пункт – п. Шашубай, расположенный на расстоянии 1,1 км западнее участка и г. Балхаш, расположенный в 5-и км северо-западнее участка. (Рис. 1)

Ближайший водный объект – озеро Балхаш, расположенное в 0,5 км юго-восточнее участка.

Населенные пункты района связаны между собой сетью асфальтированных и грейдерных дорог.

По территории района проходит автомобильная дорога Караганда – Актогай – Балхаш – Каркаралинск.

Таблица 1.1.1

Географические координаты угловых точек участка недр

Угловые точки	Координаты угловых точек					
	Северная широта			Восточная долгота		
	гр.	мин.	сек.	гр.	мин.	сек.
1	46	48	52,9	75	03	28,1
2	46	48	47,8	75	03	33,8
3	46	48	41,2	75	03	45,4
4	46	48	37,2	75	03	41,6
5	46	48	33,4	75	03	25,0
6	46	48	41,1	75	03	20,2
7	46	48	51,0	75	03	22,3
Площадь участка – 0,19 кв.км.						

Обоснована система отработки месторождения открытым способом, оптимизирована глубиной участка. Экологическая обстановка контролируется и обеспечивается выполнением широкомасштабной программы экологического контроля, начиная со стадии поисков и разведки по настоящее время.

На основании вышеизложенного, Планом горных работ альтернативные методы разработки месторождения не предусмотрено.

Площадка отвечает санитарно-гигиеническим, пожаро-взрывобезопасным, экологическим, социальным, экономическим, функциональным, технологическим и инженерно-техническим требованиям. Эксплуатацию объекта намечено осуществлять так, чтобы минимизировать воздействие на окружающую природную среду.

Жилые объекты, а также объекты с повышенными санитарно-эпидемиологическими требованиями (зоны отдыха, территории курортов, территории садоводческих товариществ, образовательные и детские организации, оздоровительные организации и т.п.) в санитарно-защитную зону объекта не входят.

Территория не располагается в границах санитарно-защитных зон и границах

санитарных разрывов объектов, являющихся источниками воздействия на среду обитания и здоровье человека (СТО и др. производственные объекты).

На исследуемой территории отсутствуют скотомогильники и места захоронения животных, неблагополучных по сибирской язве и других особо опасных инфекций.

2. Описание затрагиваемой территории с указанием численности ее населения, участков, на которых могут быть обнаружены выбросы, сбросы и иные негативные воздействия намечаемой деятельности на окружающую среду, с учетом их характеристик и способности переноса в окружающую среду; участков извлечения природных ресурсов

Климат района резко континентальный с суровой малоснежной зимой и сухим жарким летом. Самый холодный месяц – январь, самый теплый – июль. Среднегодовая температура воздуха 1,5 С. Преобладающее направление ветра за декабрь – февраль – юго-западный. Преобладающее направление ветра за июнь – август – западный. Среднегодовая скорость ветра – 3,6 м/с. Район не сейсмоопасен.

Район относится к зоне недостаточного увлажнения. По сезонам года осадки распределяются неравномерно. В теплое время года (апрель-октябрь) в виде дождей выпадает в среднем 272 мм, зимние осадки составляют 96 мм, что определяет небольшую толщину снежного покрова (до 30 см).

Перепад высот на местности в радиусе 2 км не превышает 50 м на 1 км. Коэффициент, учитывающий влияние рельефа местности равен 1. Коэффициент, зависящий от стратификации атмосферы равен 200.

Климатические характеристики приняты по г.Балхаш, как наиболее близко расположенному к населенному пункту, где ведутся регулярные наблюдения за климатом.

Гидрография. Гидрогеологические условия простые.

В процессе бурения скважин подземные воды не вскрыты.

Паводковые и ливневые воды на обводнении объекта, учитывая его гипсометрическое положение влиять не будут, так как они отводятся по существующим логам.

Растительность довольно разнотравная – наблюдаются как лесостепные, так и полупустынные ассоциации.

Экономическая характеристика района. В экономическом отношении район является преимущественно сельскохозяйственным. Небольшие промышленные предприятия занимаются обработкой сельскохозяйственной продукции. Топливных ресурсов район не имеет. Строительный лес, каменный уголь и нефтепродукты завозятся из других областей. Снабжение электроэнергией осуществляется за счет ЛЭП.

3. Наименование инициатора намечаемой деятельности, его контактные данные

Адрес заказчика:

ТОО «QazGeoCom»

010000, город Нур-султан, район Есиль, пр. Мангилик Ел, д. 48, кв. 88.

БИН 200540001855Тел:

4. Краткое описание намечаемой деятельности

Вид деятельности: Добыча техногенных минеральных образований в Актогайском районе Карагандинской области.

Объект, необходимый для ее осуществления, его мощность, габариты (площадь занимаемых земель, высота), производительность, физические и технические характеристики, влияющие на воздействия на окружающую среду:

Хвостохранилище Прибалхашской обогатительной фабрики формировалось как объект для постоянного хранения отходов производства. Хвосты Прибалхашской обогатительной фабрики представляют собой песчано-глинистые грунты. Хвостохранилище Прибалхашской обогатительной фабрики состоит из пяти участков, разделенных между собой дамбой, отсыпанной из пустых пород.

Объемный вес руды составляет 1,6 т/м³. Природная влажность изменяется в пределах 2,3%-26,9%.

Накопление хвостов производилось путем поступления пульпового материала по пульпопроводу с равномерным распределением материала по всей площади хвостохранилища. Хвосты обогащения визуально представляют собой несвязную массу, состоящую из мелкого песка, алевритов и глины.

Основание хвостохранилища представлено четвертичными водопроницаемыми отложениями с коэффициентом по Протоdjяконову от 1 до 2.

Параметры хвостохранилища:

Длина – 580м;

Ширина – 367 м;

Высота максимальная – до 5,7 м;

Площадь хвостохранилища по основанию – 18,5 га (0,185 км²)

Некондиционные и вскрышные породы отсутствуют, что позволяет отрабатывать продуктивную толщу сплошным забоем, при этом как минимальная, так и максимальная высота уступа будет вполне достаточна для работы выемочного оборудования. Максимальная мощность полезной толщи составляет 5,7м.

Гидрогеологические условия месторождения простые. Полезная толща не обводнена.

Благоприятные горно-геологические условия предопределили открытый способ разработки хвостов Прибалхашской обогатительной фабрики.

Вскрытие месторождения не требуется, добыча будет проводиться погрузчиками.

Руда будет вывозиться для последующей переработки.

Вскрышные работы не предусматриваются, т.к. все хвосты представляют собой рудную залежь без покрывающих и боковых пустых пород.

Основные технико-экономические показатели приведены в таблице 2.

Таблица 2

№ п/п	Наименование	Единица измерения	Показатели
1.	Геологические запасы руды	тыс. т	450,2
2.	Потери - при выемочно-погрузочных работах, при транспортировке, 0,5%	тыс.т	2,3

3.	Разубоживание отсутствует		
4.	Эксплуатационные запасы	тыс. т	448,0
5.	Годовая производительность по руде	тыс. т	1-4 года по 90,0; 4 год – 88,0

Примерная площадь земельного участка, необходимого для осуществления намечаемой деятельности

Площадь участка – 0,19 кв.км.

Краткое описание возможных рациональных вариантов осуществления намечаемой деятельности и обоснование выбранного варианта

Учитывая геолого-литологическое строение района и непосредственно участка работ, а также вид полезного ископаемого и его качество, альтернатив по переносу и выбору участков не имеются.

5. Краткое описание существенных воздействий намечаемой деятельности на окружающую среду, включая воздействия на следующие природные компоненты и иные объекты

Жизнь и (или) здоровье людей, условия их проживания и деятельности.

По результатам расчетов выбросов загрязняющих веществ и их рассеивании в приземном слое атмосферы, превышений ПДК на границе СЗЗ нет.

При переработки камня будут соблюдаться правила промсанитарии и технологии производства с целью обеспечения безопасности для здоровья трудящихся.

Исходя из выше сказанного, воздействие на жизнь и здоровье людей, а также условия их проживания и деятельности оценивается как *незначительное*.

Биоразнообразие (в том числе растительный и животный мир, генетические ресурсы, природные ареалы растений и диких животных, пути миграции диких животных, экосистемы)

Изменения видового состава растительности, ее состояния, продуктивности сообществ в районе намечаемой деятельности исключается. ТОО «QazGeoCom» будет выполнять работы, с условием минимального воздействия на любой вид растительности и строго в границах земельного отвода.

С учетом природоохранных мероприятий проведение работ на объекте не повлечет за собой изменение видового состава и численности животного мира.

Следовательно, при проведении работ, существенного негативного влияния на растительный и животный мир не произойдет, воздействие *допустимое*.

Генетические ресурсы

В технологическом процессе работ на участке генетические ресурсы не используются.

Природные ареалы растений и диких животных, пути миграции диких животных, экосистемы

При проведении работ на объекте строго будут соблюдаться охранные мероприятия по сохранению растительности и животного мира, улучшению состояния встречающихся растительных и животных сообществ и их воспроизводству.

Немаловажное значение для животных, обитающих в районе участка, будут иметь находящиеся на участке трудящиеся. Поэтому наряду с усилением охраны растительного и животного мира необходимо проводить экологическое воспитание рабочих и служащих.

В связи с этим, воздействие намечаемой деятельности на растительный и животный мир оценивается как *допустимое*.

Земли (в том числе изъятие земель), почвы (в том числе включая органический состав, эрозию, уплотнение, иные формы деградации).

На территории объекте отсутствуют земли оздоровительного, рекреационного и историко-культурного назначения.

Работы будут проводиться в границах земельного отвода.

Дополнительного изъятия земель проектом не предусмотрено.

Почвы (в том числе органический состав, эрозию, уплотнение, иные формы деградации)

Прямое воздействие на почвы района расположения объекта производится при работах. Косвенное воздействие производится в результате выбросов загрязняющих веществ.

Воздействие *допустимое*.

Воды (в том числе гидроморфологические изменения, количество и качество вод)

Проведение работ на участке будет осуществляться с соблюдением мероприятий по охране подземных и поверхностных вод от загрязнения.

Осуществление экологического контроля за производственной деятельностью предприятия позволит своевременно определить возможные превышения целевых показателей качества поверхностных и подземных вод с целью недопущения их загрязнения и сохранения экологического равновесия окружающей природной среды данного района.

Атмосферный воздух

Основными объектами пылеобразования при переработке горной массы в щебень.

При разработке месторождений внедрены следующие мероприятия по охране атмосферного воздуха согласно приложения 4 Экологического кодекса Республики Казахстан:

- п.1, п.п.3 - выполнение мероприятий по предотвращению и снижению выбросов загрязняющих веществ от стационарных источников.

При высыхании склада ГП с целью снижения запыления воздушной среды, в сухую ветреную погоду будет организован полив отвалов водой.

- п.1, п.п.9 - проведение работ по пылеподавлению на рабочих площадках, увлажнение складов ГП.

В сухое летнее время с целью снижения запыленности воздушной среды будет организовано пылеподавление на технологических дорогах и рабочих площадках, увлажнение взорванной горной массы экскаваторных забоев водой. Вследствие применения операций по пылеподавлению, влажность транспортируемого полезного ископаемого составит более 10%, что позволит

снизить пыление при их транспортировке. Полив технологических дорог также позволит снизить пыление от колес автосамосвалов, задействованных для транспортировки полезного ископаемого.

Воздействие намечаемой деятельности на атмосферный воздух оценивается как *незначительное*.

Сопrotивляемость к изменению климата экологических и социально-экономических систем

Проведение работ на участке будет оказывать положительный эффект в первую очередь, на областном и местном уровне воздействий.

В регионе может незначительно увеличиться первичная и вторичная занятость местного населения, что приведет к увеличению доходов населения и росту благосостояния.

Экономическая деятельность оказывает прямое и косвенное благоприятное воздействие на финансовое положение области (увеличению поступлений денежных средств в местный бюджет, развитию системы пенсионного обеспечения, образования и здравоохранения).

Материальные активы, объекты историко-культурного наследия (в том числе архитектурные и археологические), ландшафты.

Предлагаемый вариант переработки камня рассчитан на срок отработки 5 лет (2026-2030 гг.).

Ландшафты, а также взаимодействие указанных объектов

На территории Актогайского района выделяются лесостепная (колючая лесостепь), степень и сухостепная природные зоны.

Территория области характеризуется преобладанием увалисто-холмисто-мелкосопочным рельефом.

Район работ отмечается в целом равнинным рельефом. Особенностью орографии района является наличие ряда котловин с приуроченными к ним озерами. Река Ишим течет в широкой долине с крутым, часто, обрывистым правым берегом и пологим левым. Вдоль правого берега реки долина прорезана оврагами с крутыми склонами, имеющими тенденцию к росту. Местами встречаются широкие балки. В районе река не имеет притоков.

6. Информация о предельных количественных и качественных показателях эмиссий, физических воздействий на окружающую среду, предельном количестве накопления отходов, а также их захоронения, если оно планируется в рамках намечаемой деятельности

Атмосферный воздух

Объект представлен одной промышленной площадкой: промплощадка №1 - 4 неорганизованных источников выбросов в атмосферу, из них 3 стационарных и 1 передвижной.

В выбросах, отходящих от источников загрязнения атмосферного воздуха предприятия, содержится 9 загрязняющих веществ:

1. Азота (IV) диоксид (Азота диоксид) (4);
2. Азот (II) оксид (Азота оксид) (6);
3. Углерод (Сажа, Углерод черный) (583);

4. Сера диоксид (Ангидрид сернистый, Сернистый газ, Сера (IV) оксид) (516);
5. Сероводород (Дигидросульфид) (518);
6. Углерод оксид (Окись углерода, Угарный газ) (584);
7. Керосин (654*);
8. Алканы C12-19 /в пересчете на С/ (Углеводороды предельные C12-C19 (в пересчете на С); Растворитель РПК-265П) (10);

9. Пыль неорганическая, содержащая двуокись кремния в %: 70-20 (шамот, цемент, пыль цементного производства - глина, глинистый сланец, доменный шлак, песок, клинкер, зола, кремнезем, зола углей казахстанских месторождений) (494).

Эффектом суммации вредного действия обладают 2 группы веществ:

- **07 (0301+0330)**: азота диоксид + сера диоксид;

- **44 (0330+0333)**: сера диоксид + сероводород.

Валовый выброс вредных веществ, отходящих от стационарных источников загрязнения атмосферы предприятия, составит:

- 2026-2029 гг. – 0,9286 т/год;

- 2030 г. – 0,9146 т/год.

Выбросы вредных веществ в атмосферный воздух при работе передвижных источников (автотранспорт и техника) не нормируются, учитываются только при расчете рассеивания. Уровень загрязнения атмосферного воздуха от передвижных источников будет зависеть от количества сожженного топлива.

Отходы производства и потребления

В процессе эксплуатации проектируемого объекта образуются следующие виды отходов:

- Твердо-бытовые отходы (№200301) – 0,675 т/год;
- Промасленная ветошь (№150202*) – 0,225 т/год.

Временное хранение всех образующихся видов отходов предусматривается не более 6 месяцев.

В дальнейшем отходы в полном объеме вывозятся по договорам со специализированными организациями или утилизируются на предприятии.

Вероятность возникновения аварий

Возможные причины возникновения аварийных ситуаций при проведении проектируемых работ условно разделяются на две взаимосвязанные группы:

- отказы оборудования;
- внешние воздействия природного и техногенного характера.

К природным факторам на рассматриваемой территории могут быть отнесены аварии, связанные с подвижками, вызываемыми разрядкой напряженного состояния литосферы и ее верхней оболочки (осадочной толщи), региональными неотектоническими движениями, в том числе по активным разломам, техногенными процессами, приводящими к наведенной сейсмичности. Также к природным факторам, способным инициировать аварии можно отнести экстремальные погодные условия – ураганные ветры, степные пожары от молний и др.

Антропогенные факторы включают в себя целый перечень причин аварий, связанных с техническими и организационными мероприятиями, в частности, внешними силовыми воздействиями, браком при монтаже и ремонте оборудования,

коррозийности металла, ошибочными действиями обслуживающего персонала, терактами.

Однако работа участка за весь период его существования показывает, что вероятность возникновения аварий от внешних источников крайне мала.

С учетом вероятности возникновения аварийных ситуаций, одним из эффективных методов минимизации ущерба от потенциальных аварий различных групп является готовность к ним: разработка сценариев возможного развития событий при аварии и сценариев реагирования на них.

Другие аварийные ситуации и инциденты, связанные с эксплуатацией объекта, носят, как правило, локальный характер, ликвидируются силами работников в соответствии с Планом ликвидации аварий.

7. Информация

Информация о вероятности возникновения аварий и опасных природных явлений, характерных соответственно для намечаемой деятельности и предполагаемого места ее осуществления

Отсутствует.

Информация о возможных существенных вредных воздействиях на окружающую среду, связанных с рисками возникновения аварий и опасных природных явлений

Отсутствует.

Информация о мерах по предотвращению аварий и опасных природных явлений, и ликвидации их последствий, включая оповещение населения

Неблагоприятные последствия для окружающей среды в результате возникновения

возможного инцидента (розлив нефтепродуктов на земную поверхность) оцениваются как незначительные и локальные – пятно нефтепродуктов на поверхности земли, которые устраняются немедленно персоналом организации и направляются на осуществления процедур по обезвреживанию замазученных грунтов в специализированную организацию.

Информация о мерах по предотвращению аварий и опасных природных явлений, и ликвидации их последствий, включая оповещение населения

Учитывая отдельность от жилой зоны, негативное воздействие отсутствует для населения и в окружающую среду.

При возникновении опасных природных явлений, старатель уведомляет уполномоченные службы ЧС, гражданской защиты.

8. Краткое описание:

Краткое описание мер по предотвращению, сокращению, смягчению выявленных существенных воздействий намечаемой деятельности на окружающую среду

В целях снижения пылевыведения на территории участка предусмотрено гидроорошение пылящих поверхностей, внутриплощадочного полотна посредством поливомоечной машины.

Краткое описание мер по компенсации потерь биоразнообразия, если намечаемая деятельность может привести к таким потерям.

Отсутствует.

Краткое описание возможных необратимых воздействий намечаемой деятельности на окружающую среду и причин, по которым инициатором принято решение о выполнении операций, влекущих таких воздействия

По результатам проведённой оценки воздействия на окружающую среду, отражённым в настоящем Отчёте, необратимых воздействия на окружающую среду выявлено не было. В связи с чем, оценка возможных необратимых воздействий на окружающую среду не представляется возможным ввиду их отсутствия

Краткое описание способов и мер восстановления окружающей среды в случаях прекращения намечаемой деятельности.

В случае прекращения намечаемой деятельности, с участка будут ликвидированы нарядная и горнотранспортное оборудование. Рекультивация нарушенных земель горными работами будет предусмотрено отдельной проектной документацией.

Краткое описание мер по компенсации потерь биоразнообразия, если намечаемая деятельность может привести к таким потерям.

Отсутствует потерь биоразнообразия.

9. Список источников информации, полученной в ходе выполнения оценки воздействия на окружающую среду

1. Экологический кодекс Республики Казахстан от 02.01.2021 г. № 400-VI ЗРК. г. Нур-Султан, 2021 г.;
2. «Об утверждении Методики определения нормативов эмиссий в окружающую среду», Приказ Министра экологии, геологии и природных ресурсов Республики Казахстан от 10 марта 2021 года № 63.
3. ГОСТ 17.2.3.02-78 «Охрана природы. Атмосфера. Правила установления допустимых выбросов вредных веществ промышленными предприятиями»;
4. Методика расчета концентраций в атмосферном воздухе вредных веществ, содержащихся в выбросах предприятий. ОНД-86. Госкомгидромет, Ленинград гидрометеоиздат, 1997;
5. Санитарные правила «Санитарно-эпидемиологические требования к санитарно-защитным зонам объектов, являющихся объектами воздействия на среду обитания и здоровье человека» утвержденным приказом и.о. Министра здравоохранения Республики Казахстан от 11 января 2022 года № ҚР ДСМ-2;
6. Рекомендации по делению предприятий на категории опасности в зависимости от массы и видового состава выбрасываемых в атмосферу загрязняющих веществ, Алматы, 1995 г.;
7. Методика расчета выбросов загрязняющих веществ в атмосферу от предприятий по производству строительных материалов п.5. От предприятий по переработке нерудных материалов и производству пористых заполнителей. Приложение №11 к Приказу Министра охраны окружающей среды Республики Казахстан от 18.04.2008 №100-п;

8. Методика расчета нормативов выбросов от неорганизованных источников Приложение №13 к Приказу Министра охраны окружающей среды Республики Казахстан от 18.04.2008 №100-п.

9. Методика расчета выбросов загрязняющих веществ в атмосферу от предприятий по производству строительных материалов Приложение №11 к Приказу Министра охраны окружающей среды Республики Казахстан от 18.04.2008 №100-п;

10. Методика расчета выбросов загрязняющих веществ от автотранспортных предприятий (раздел 3) Приложение №3 к Приказу Министра охраны окружающей среды Республики Казахстан от 18.04.2008 №100-п;

11. Санитарные правила «Санитарно-эпидемиологические требования к водоисточникам, местам водозабора для хозяйственно-питьевых целей, хозяйственно-питьевому водоснабжению и местам культурно-бытового водопользования и безопасности водных объектов», утвержденные Приказом Министра здравоохранения Республики Казахстан от 20 февраля 2023 года № 26;

12. «Санитарно-эпидемиологические требования к обеспечению радиационной безопасности», утвержденные Приказом Министра здравоохранения Республики Казахстан от 2 августа 2022 года № ҚР ДСМ-71;

13. Программный комплекс «ЭРА-Воздух» Версия 3.0. Расчет приземных концентраций и выпуск томов ПДВ. Новосибирск 2004;

14. Налоговый кодекс РК.

15. План горных работ.

СПИСОК ИСПОЛЬЗОВАННОЙ ЛИТЕРАТУРЫ

1. Экологический кодекс Республики Казахстан от 02.01.2021 г №400- VI ЗРК;
2. Об утверждении Методики определения нормативов эмиссий в окружающую среду утвержденная Приказом Министра экологии, геологии и природных ресурсов Республики Казахстан от 10 марта 2021 года № 63;
3. Об утверждении Классификатора отходов Приказ и.о. Министра экологии, геологии и природных ресурсов Республики Казахстан от 6 августа 2021 года № 314. Зарегистрирован в Министерстве юстиции Республики Казахстан 9 августа 2021 года № 23903;
4. Об утверждении методики расчета лимитов накопления отходов и лимитов захоронения отходов Приказ Министра экологии, геологии и природных ресурсов Республики Казахстан от 22 июня 2021 года № 206. Зарегистрирован в Министерстве юстиции Республики Казахстан 1 июля 2021 года № 23235;
5. Об утверждении Инструкции по определению категории объекта, оказывающего негативное воздействие на окружающую среду утвержденная Приказом Министра экологии, геологии и природных ресурсов Республики Казахстан от 13 июля 2021 года № 246;
6. РНД 211.02.02. – 97. Рекомендации по оформлению и содержанию проектов нормативов предельно допустимых выбросов в атмосферу (ПДВ) для предприятий Республики Казахстан. Алматы, 1997.
7. Об утверждении Санитарных правил «Санитарно-эпидемиологические требования к санитарно-защитным зонам объектов, являющихся объектами воздействия на среду обитания и здоровье человека» Приказ и.о. Министра здравоохранения Республики Казахстан от 11 января 2022 года № ҚР ДСМ-2;
8. Сборник методик по расчету выбросов вредных в атмосферу различными производствами. Алматы, КазЭКОЭКСП, 1996.
9. Методика расчета нормативов выбросов от неорганизованных источников п. 3 Расчетный метод определения выбросов в атмосферу от предприятий по производству строительных материалов. Приложение №11 к Приказу Министра охраны окружающей среды Республики Казахстан от 18.04.2008 №100-п. Методическое пособие по расчету, нормированию и контролю выбросов загрязняющих веществ в атмосферный воздух (дополненное и переработанное), СПб, НИИ Атмосфера, 2005
10. Программный комплекс «ЭРА» Версия 3.0. Расчет приземных концентраций и выпуск томов НДВ. Новосибирск 2004;
11. СНиП РК – 2.04.01. 2017 «Строительная климатология»;
12. Методика расчета выбросов загрязняющих веществ в атмосферу от предприятий по производству строительных материалов п.5. От предприятий по переработке нерудных материалов и производству пористых заполнителей. Приложение №11 к Приказу Министра охраны окружающей среды Республики Казахстан от 18.04.2008 №100-п;
13. Методика расчета нормативов выбросов от неорганизованных источников Приложение №13 к Приказу Министра охраны окружающей среды Республики Казахстан от 18.04.2008 №100-п.

14. Методика расчета выбросов загрязняющих веществ от автотранспортных предприятий (раздел 3) Приложение №3 к Приказу Министра охраны окружающей среды Республики Казахстан от 18.04.2008 №100-п;
15. Гигиенические нормативы («Санитарно-эпидемиологические требования к обеспечению радиационной безопасности», утвержденных Приказом Министра здравоохранения Республики Казахстан от 2 августа 2022 года № ҚР ДСМ-71;
16. Гигиенические нормативы к атмосферному воздуху в городских и сельских населенных пунктах, утвержденные Приказом Министра здравоохранения Республики Казахстан от 2 августа 2022 года № ҚР ДСМ-70;
17. Санитарные правила «Санитарно-эпидемиологические требования к зданиям и сооружениям производственного назначения», утвержденные приказом Министра здравоохранения Республики Казахстан от 3 августа 2021 года № ҚР ДСМ-72
18. Об утверждении Инструкции по разработке проектов рекультивации нарушенных земель утвержденная Приказом и.о. Министра национальной экономики Республики Казахстан от 17 апреля 2015 года № 346;
19. Налоговый кодекс РК;
20. Информационный бюллетень о состоянии окружающей среды по г. Караганда и Карагандинской области, за 2024 год, филиал РГП «Казгидромет» по Карагандинской области.

ПРИЛОЖЕНИЯ

**Ситуационная карта-схема района размещения объекта, с указанием
границы СЗЗ**

Карта-схема объекта, с нанесенными на нее источниками выбросов в атмосферу

**Материалы результатов расчета рассеивания и карты рассеивания
загрязняющих веществ**

**Копия государственной лицензии ТОО «Алаит» №01583 Р от 01.08.2013
года на выполнение работ и оказание услуг в области охраны окружающей
среды**



ГОСУДАРСТВЕННАЯ ЛИЦЕНЗИЯ

01.08.2013 года

01583P

Выдана

Товарищество с ограниченной ответственностью "Алаит"

Республика Казахстан, Акмолинская область, Кокшетау Г.А., г.Кокшетау, ИСМАИЛОВА,
дом № 16, 2., БИН: 100540015046

(полное наименование, местонахождение, реквизиты БИН юридического лица /
полностью фамилия, имя, отчество, реквизиты ИИН физического лица)

на занятие

**Выполнение работ и оказание услуг в области охраны окружающей
среды**

(наименование лицензируемого вида деятельности в соответствии с Законом
Республики Казахстан «О лицензировании»)

Вид лицензии

генеральная

**Особые условия
действия лицензии**

(в соответствии со статьей 9-1 Закона Республики Казахстан «О лицензировании»)

Лицензиар

**Министерство охраны окружающей среды Республики Казахстан.
Комитет экологического регулирования и контроля**

(полное наименование лицензиара)






Руководитель

ТАУТЕЕВ АУЕСБЕК ЗПАШЕВИЧ

(уполномоченное лицо) (фамилия и инициалы руководителя (уполномоченного лица) лицензиара)

Место выдачи

г.Астана



Сертификат «Электронное юридическое наименование выданных государственных лицензий» 2013 №00017 выдан 01.08.2013 года в соответствии с Законом Республики Казахстан «О лицензировании» в соответствии с постановлением Правительства Республики Казахстан от 11.08.2013 года №1015 «Об утверждении правил и порядка выдачи государственных лицензий»



ПРИЛОЖЕНИЕ К ГОСУДАРСТВЕННОЙ ЛИЦЕНЗИИ

Номер лицензии 01583Р

Дата выдачи лицензии 01.08.2013

Подвид(ы) лицензируемого вида деятельности

(наименование подвида лицензируемого вида деятельности в соответствии с Законом Республики Казахстан «О лицензировании»)

- Природоохранное проектирование, нормирование для 1 категории хозяйственной и иной деятельности

Производственная база

(местонахождение)

Лицензиат

Товарищество с ограниченной ответственностью "Алаит"

Республика Казахстан, Ақмолинская область, Кокшетау Г.А., г.Кокшетау,
ИСМАИЛОВА, дом № 16, 2. БИН: 100540015046
(полное наименование, местонахождение, реквизиты БИН юридического лица / полностью фамилия,
имя, отчество, реквизиты ИИН физического лица)

Лицензиар

Комитет экологического регулирования и контроля, Министерство охраны
окружающей среды Республики Казахстан.
(полное наименование лицензиара)

Руководитель
(уполномоченное лицо)

ТАУТЕЕВ АУЕСБЕК ЗПАШЕВИЧ
(фамилия и инициалы руководителя (уполномоченного лица) лицензиара)

Номер приложения к
лицензии

001 01583Р


Дата выдачи приложения
к лицензии

01.08.2013

Срок действия лицензии

Место выдачи

г.Астана



Верификация кодами: «Контрольный код» и «Код проверки» (цифры, буквы, прописные и строчные) 2007-2013 гг. в соответствии с Законом Республики Казахстан «О лицензировании» (Закон Республики Казахстан от 7 января 2007 года № 199-III) и «Код проверки» (цифры, буквы, прописные и строчные) 2007-2013 гг. в соответствии с Законом Республики Казахстан «О лицензировании» (Закон Республики Казахстан от 7 января 2007 года № 199-III) и «Код проверки» (цифры, буквы, прописные и строчные) 2007-2013 гг. в соответствии с Законом Республики Казахстан «О лицензировании» (Закон Республики Казахстан от 7 января 2007 года № 199-III).

**QazGeoCom выбросов загрязняющих веществ в атмосферный воздух с
учетом передвижных источников в период отработки месторождения (2026-
2030 гг.)**

Актогайский район, ТОО "QazgeoKom", ТМО

Про изв одс тво	Цех	Источник выделения загрязняющих веществ		Число часов рабо- ты в году	Наименование источника выброса вредных веществ	Номер источ ника выбро сов на карте схеме	Высо та источ ника выбро сов, м	Диа- метр устья трубы м	Параметры газовой воздушной смеси на выходе из трубы при максимальной разовой нагрузке			Координаты источника на карте-схеме, м		
		Наименование	Коли- чест- во, шт.						скорость м/с (Т = 293.15 К Р= 101.3 кПа)	объемный расход, м3/с (Т = 293.15 К Р= 101.3 кПа)	темпе- ратура смеси, оС	точечного источ- ника/1-го конца линейного источ- ника /центра площад- ного источника		2-го конц ного исто /длина, ш площадн источни
1	2	3	4	5	6	7	8	9	10	11	12	X1 13	Y1 14	X2 15
001		Выемочно- погрузочные работы ТМО	1	313	Пылящая поверхность	6001	2					100	100	Площадка 10
001		Транспортировк а ТМО в ЗИФ	1	313	Пылящая поверхность	6002	2					100	100	10

Таблица 3.3

та нормативов допустимых выбросов на 2026 год

а линей чика рина ого ка	Наименование газоочистных установок, тип и мероприятия по сокращению выбросов	Вещество по кото- рому произво- дится газо- очистка	Коэфф обесп газо- очист кой, %	Средне- эксплуа- тационная степень очистки/ максималь ная степень очистки%	Код веще- ства	Наименование вещества	Выброс загрязняющего вещества			Год дос- тиже ния НДВ
							г/с	мг/нм3	т/год	
У2										
16	17	18	19	20	21	22	23	24	25	26
10					2908	1 Пыль неорганическая, содержащая двуокись кремния в %: 70-20 (шамот, цемент, пыль цементного производства - глина, глинистый сланец, доменный шлак, песок, клинкер, зола, кремнезем, зола углей казахстанских месторождений) (494)	0.598		0.648	2026
10					2908	Пыль неорганическая, содержащая двуокись кремния в %: 70-20 (шамот, цемент, пыль цементного производства - глина, глинистый сланец, доменный шлак, песок, клинкер, зола, кремнезем, зола углей казахстанских	0.01415		0.226	2026

Актогайский район, ТОО "QazgeoKom", ТМО

1	2	3	4	5	6	7	8	9	10	11	12	13	14	15
001		Заправка техники	1	150	Дыхательный клапан	6003	1.5					100	100	10
001		Горнотранспортное оборудование	1	350	Выхлопная труба	6004	2					100	100	10

Таблица 3.3

та нормативов допустимых выбросов на 2026 год

16	17	18	19	20	21	22	23	24	25	26
10						месторождений) (494)				
					0333	Сероводород (0.000001219		0.00015288	2026
						Дигидросульфид) (518)				
10					2754	Алканы C12-19 /в	0.000434380		0.05444712	2026
						пересчете на C/ (
						Углеводороды				
						предельные C12-C19 (в				
						пересчете на C);				
						Растворитель РПК-				
						265П) (10)				
					0301	Азота (IV) диоксид (0.10988		0.0373792	2026
						Азота диоксид) (4)				
					0304	Азот (II) оксид (0.017854		0.00607412	2026
						Азота оксид) (6)				
					0328	Углерод (Сажа,	0.013929		0.004569	2026
						Углерод черный) (583)				
					0330	Сера диоксид (0.023825		0.0086466	2026
						Ангидрид сернистый,				
						Сернистый газ, Сера (
						IV) оксид) (516)				
					0337	Углерод оксид (Окись	0.22989		0.085275	2026
						углерода, Угарный				
						газ) (584)				
					2732	Керосин (654*)	0.03675		0.0125736	2026

Актогайский район, ТОО "QazgeoKom", ТМО

Про изв одс тво	Цех	Источник выделения загрязняющих веществ		Число часов рабо- ты в году	Наименование источника выброса вредных веществ	Номер источ ника выбро сов на карте схеме	Высо та источ ника выбро сов, м	Диа- метр устья трубы м	Параметры газовой воздушной смеси на выходе из трубы при максимальной разовой нагрузке			Координаты источника на карте-схеме, м		
		Наименование	Коли- чест- во, шт.						скорость м/с (Т = 293.15 К Р= 101.3 кПа)	объемный расход, м3/с (Т = 293.15 К Р= 101.3 кПа)	темпе- ратура смеси, оС	точечного источ- ника/1-го конца линейного источ- ника /центра площад- ного источника		2-го конц ного исто /длина, ш площадн источни
1	2	3	4	5	6	7	8	9	10	11	12	X1 13	Y1 14	X2 15
001		Выемочно- погрузочные работы ТМО	1	313	Пылящая поверхность	6001	2					100	100	Площадка 10
001		Транспортировк а ТМО в ЗИФ	1	313	Пылящая поверхность	6002	2					100	100	10

Таблица 3.3

та нормативов допустимых выбросов на 2030 год

а линей чика рина ого ка	Наименование газоочистных установок, тип и мероприятия по сокращению выбросов	Вещество по кото- рому произво- дится газо- очистка	Коэфф обесп газо- очист кой, %	Средне- эксплуа- тационная степень очистки/ максималь ная степень очистки%	Код веще- ства	Наименование вещества	Выброс загрязняющего вещества			Год дос- тиже ния НДВ
							г/с	мг/нм3	т/год	
У2										
16	17	18	19	20	21	22	23	24	25	26
10					2908	1 Пыль неорганическая, содержащая двуокись кремния в %: 70-20 (шамот, цемент, пыль цементного производства - глина, глинистый сланец, доменный шлак, песок, клинкер, зола, кремнезем, зола углей казахстанских месторождений) (494)	0.598		0.634	2030
10					2908	Пыль неорганическая, содержащая двуокись кремния в %: 70-20 (шамот, цемент, пыль цементного производства - глина, глинистый сланец, доменный шлак, песок, клинкер, зола, кремнезем, зола углей казахстанских	0.01415		0.226	2030

Актогайский район, ТОО "QazgeoKom", ТМО

1	2	3	4	5	6	7	8	9	10	11	12	13	14	15
001		Заправка техники	1	150	Дыхательный клапан	6003	1.5					100	100	10
001		Горнотранспортное оборудование	1	350	Выхлопная труба	6004	2					100	100	10

Таблица 3.3

та нормативов допустимых выбросов на 2030 год

16	17	18	19	20	21	22	23	24	25	26
10						месторождений) (494)				
					0333	Сероводород (0.000001219		0.00015288	2030
						Дигидросульфид) (518)				
10					2754	Алканы C12-19 /в	0.000434380		0.05444712	2030
						пересчете на C/ (
						Углеводороды				
						предельные C12-C19 (в				
						пересчете на C);				
						Растворитель РПК-				
						265П) (10)				
					0301	Азота (IV) диоксид (0.10988		0.0373792	2030
						Азота диоксид) (4)				
					0304	Азот (II) оксид (0.017854		0.00607412	2030
						Азота оксид) (6)				
					0328	Углерод (Сажа,	0.013929		0.004569	2030
						Углерод черный) (583)				
					0330	Сера диоксид (0.023825		0.0086466	2030
						Ангидрид сернистый,				
						Сернистый газ, Сера (
						IV) оксид) (516)				
					0337	Углерод оксид (Окись	0.22989		0.085275	2030
						углерода, Угарный				
						газ) (584)				
					2732	Керосин (654*)	0.03675		0.0125736	2030

**Перечень выбросов загрязняющих веществ в атмосферный воздух с
учетом передвижных источников в период отработки месторождения (2026-
2030 гг.)**

Перечень загрязняющих веществ, выбрасываемых в атмосферу
На2026-2029

Актогайский район, ТОО "QazgeoKom",ТМО

Код ЗВ	Наименование загрязняющего вещества	ЭНК, мг/м3	ПДК максималь- ная разо- вая, мг/м3	ПДК среднесу- точная, мг/м3	ОБУВ, мг/м3	Класс опас- ности ЗВ	Выброс вещества с учетом очистки, г/с	Выброс вещества с учетом очистки,т/год (М)	Значение М/ЭНК
1	2	3	4	5	6	7	8	9	10
0301	Азота (IV) диоксид (Азота диоксид) (4)		0.2	0.04		2	0.10988	0.0373792	0.93448
0304	Азот (II) оксид (Азота оксид) (6)		0.4	0.06		3	0.017854	0.00607412	0.10123533
0328	Углерод (Сажа, Углерод черный) (583)		0.15	0.05		3	0.013929	0.004569	0.09138
0330	Сера диоксид (Ангидрид сернистый, Сернистый газ, Сера (IV) оксид) (516)		0.5	0.05		3	0.023825	0.0086466	0.172932
0333	Сероводород (Дигидросульфид) (518)		0.008			2	0.00000121968	0.00015288	0.01911
0337	Углерод оксид (Оксид углерода, Угарный газ) (584)		5	3		4	0.22989	0.085275	0.028425
2732	Керосин (654*)				1.2		0.03675	0.0125736	0.010478
2754	Алканы C12-19 /в пересчете на C/ (Углеводороды предельные C12-C19 (в пересчете на C); Растворитель РПК-265П) (10)		1			4	0.00043438032	0.05444712	0.05444712
2908	Пыль неорганическая, содержащая двуокись кремния в %: 70-20 (шамот, цемент, пыль цементного производства - глина, глинистый сланец, доменный шлак, песок, клинкер, зола, кремнезем, зола углей казахстанских месторождений) (494)		0.3	0.1		3	0.61215	0.874	8.74
	В С Е Г О :						1.0447136	1.08311752	10.1524875

Примечания: 1. В колонке 9: "М" - выброс ЗВ,т/год; при отсутствии ЭНК используется ПДКс.с. или (при отсутствии ПДКс.с.) ПДКм.р. или (при отсутствии ПДКм.р.) ОБУВ

2. Способ сортировки: по возрастанию кода ЗВ (колонка 1)

Перечень загрязняющих веществ, выбрасываемых в атмосферу
на 2030 год

Актогайский район, ТОО "QazgeoKom", ТМО

Код ЗВ	Наименование загрязняющего вещества	ЭНК, мг/м3	ПДК максималь- ная разо- вая, мг/м3	ПДК среднесу- точная, мг/м3	ОБУВ, мг/м3	Клас- с опас- ности ЗВ	Выброс вещества с учетом очистки, г/с	Выброс вещества с учетом очистки, т/год (М)	Значение М/ЭНК
1	2	3	4	5	6	7	8	9	10
0301	Азота (IV) диоксид (Азота диоксид) (4)		0.2	0.04		2	0.10988	0.0373792	0.93448
0304	Азот (II) оксид (Азота оксид) (6)		0.4	0.06		3	0.017854	0.00607412	0.10123533
0328	Углерод (Сажа, Углерод черный) (583)		0.15	0.05		3	0.013929	0.004569	0.09138
0330	Сера диоксид (Ангидрид сернистый, Сернистый газ, Сера (IV) оксид) (516)		0.5	0.05		3	0.023825	0.0086466	0.172932
0333	Сероводород (Дигидросульфид) (518)		0.008			2	0.00000121968	0.00015288	0.01911
0337	Углерод оксид (Оксид углерода, Угарный газ) (584)		5	3		4	0.22989	0.085275	0.028425
2732	Керосин (654*)				1.2		0.03675	0.0125736	0.010478
2754	Алканы C12-19 /в пересчете на C/ (Углеводороды предельные C12-C19 (в пересчете на C); Растворитель РПК-265П) (10)		1			4	0.00043438032	0.05444712	0.05444712
2908	Пыль неорганическая, содержащая двуокись кремния в %: 70-20 (шамот, цемент, пыль цементного производства - глина, глинистый сланец, доменный шлак, песок, клинкер, зола, кремнезем, зола углей казахстанских месторождений) (494)		0.3	0.1		3	0.61215	0.86	8.6
	В С Е Г О :						1.0447136	1.06911752	10.0124875

Примечания: 1. В колонке 9: "М" - выброс ЗВ, т/год; при отсутствии ЭНК используется ПДКс.с. или (при отсутствии ПДКс.с.) ПДКм.р. или (при отсутствии ПДКм.р.) ОБУВ

2. Способ сортировки: по возрастанию кода ЗВ (колонка 1)

