

Протокол общественных слушаний в форме открытых собраний для получения экологического разрешения на воздействие для месторождения глинистых пород «Элит Строй», расположенном в Целиноградском районе Акмолинской области. (Проект нормативов допустимых выбросов. План природоохранных мероприятий. Программа управления отходами. Программа производственного экологического контроля)

1. Наименование местного исполнительного органа административно-территориальной единицы (областей, городов республиканского значения, столицы), на территории которого осуществляется деятельность, или на территорию которого будет оказано влияние: **Управление природных ресурсов и регулирования природопользования Акмолинской области, ГУ «Аппарат акима Кызылсуатского сельского округа» Целиноградского района Акмолинской области.**

2. Предмет общественных слушаний: Проект нормативов допустимых выбросов для месторождения глинистых пород «Элит Строй», расположенном в Целиноградском районе, Акмолинской области. План природоохранных мероприятий. Программа управления отходами. Программа производственного экологического контроля.

(полное, точное наименование рассматриваемых проектных материалов)

3. Наименование уполномоченного органа в области охраны окружающей среды и местного исполнительного органа (областей, городов республиканского значения, столицы, районов, городов областного и районного значения) или аппарата акима соответствующей административно-территориальной единицы (сел, поселков, сельских округов), в адрес которого направлены документы, выносимые на общественные слушания.

РГП на ПХВ «Информационно-аналитический центр охраны окружающей среды» при МЭГПР РК

4. Местонахождение намечаемой деятельности:

Месторождение «Элит Строй» расположено в Целиноградском районе Акмолинской области, в 18,0 км на юг от г. Астана, и в 10 км на юг от с. Кызылсуат.

Ближайший населенный пункт с. Кызылсуат расположено в 10 км на север от месторождения.

Площадь участка недр – 16,72 га.

Географические координаты.

Номера угловых точек	Географические координаты	
	Северная широта	Восточная долгота
1	50° 57' 43,25"	71° 37' 15,75"
2	50° 57' 40,54"	71° 36' 59,62"
3	50° 57' 22,69"	71° 36' 55,59"
4	50° 57' 25,40"	71° 37' 11,73"

(полный, точный адрес, географические координаты территории участка намечаемой деятельности)

5. Наименование всех административно-территориальных единиц, затронутых возможным воздействием намечаемой деятельности: Акмолинская область, Целиноградский район, Кызылсуатский с.о., с.Кызылсуат

(перечень административно-территориальных единиц, на территорию которых может быть оказано воздействие в результате осуществления намечаемой деятельности и на территории которых будут проведены общественные слушания).

6. Реквизиты и контактные данные Инициатора: Товарищество с ограниченной ответственностью "ЭЛИТ СТРОЙ АСТАНА", БИН: 141140012641, Республика Казахстан, Акмолинская область, Целиноградский район, сельский округ Кабанбай батыра, село Кабанбай батыра, улица Энергетиктер, дом 9, тел. 8-707-366-5058, n.abbassova@vdst.kz.

(в том числе точное название, ведомственная подчиненность, юридический и фактический адрес, БИН, ИИН, телефоны, факсы, электронные почты, сайты и другую информацию)

Представитель: Кабиденев Д.Б.

Составитель отчета о возможных воздействиях: ИП «Байзакова Л.М.»

(в том числе точное название, юридический и фактический адрес, БИН, телефоны, факсы, электронные почты, сайты)

7. Реквизиты и контактные данные составителей отчетов о возможных воздействиях, или внешних привлеченных экспертов по подготовке отчетов по стратегической экологической оценке, или разработчиков документации объектов государственной экологической экспертизы.

ИНДИВИДУАЛЬНЫЙ ПРЕДПРИНИМАТЕЛЬ «Байзакова Л.М.», адрес: Акмолинская область, г. Кокшетау, ул. Сабатаева, дом 82, оф. 336., тел. 8(7162) 52-15-85, e-mail: koksheground@mail.ru.

(в том числе точное название, юридический и фактический адрес, БИН, телефоны, факсы, электронные почты, сайты)

8. Дата, время, место проведения общественных слушаний (дата(-ы) и время открытого собрания общественных слушаний): Акмолинская область, Целиноградский район, Кызылсуатский с.о., с. Кызылсуат, здание акимата Кызылсуатского сельского округа. 05/11/2025 15:00.

Время начала регистрации участников 15:11, время начала общественных слушаний 15:07 часов, время окончания общественных слушаний 15:18 часов.

Ссылка на онлайн конференцию:

<https://us04web.zoom.us/j/76840102622?pwd=NgVbxnJvM3OHFTvtAyG0Vv7iaXQUE.1>

Идентификатор конференции: 768 4010 2622. Код доступа: e9YzT1.

(дата, время начала регистрации участников, время начала и окончания общественных слушаний, полный и точный адрес места проведения слушаний. В случае продления общественных слушаний указываются все даты).

9. Копия письма-запроса от Инициатора и копия письма-ответа местных исполнительных органов административно-территориальных единиц (областей, городов республиканского значения, столицы), о согласовании условий проведения общественных слушаний прилагается к настоящему протоколу общественных слушаний (Приложение №1,2).

10. Регистрационный лист участников общественных слушаний прилагается к настоящему протоколу общественных слушаний. (Приложение №3).

11. Информация о проведении общественных слушаний распространена на казахском и русском языках следующими способами:

1) на Едином экологическом портале;

2) на официальном интернет-ресурсе местного исполнительного органа (областей, городов республиканского значения, столицы) или официальном интернет-ресурсе государственного органа-разработчика

Управление природных ресурсов и регулирования природопользования Акмолинской области;

<https://www.gov.kz/memleket/entities/aqmola-upr/documents/details/288058?lang=ru>

(наименование и ссылки на официальные интернет-ресурсы и даты публикации)

3) в средствах массовой информации, в том числе, не менее чем в одной газете, и посредством не менее чем одного теле- или радиоканала, распространяемых на территории соответствующих административно-территориальных единиц (областей, городов республиканского значения, столицы), полностью или частично расположенных в пределах затрагиваемой территории, не позднее чем за двадцать рабочих дней до даты начала проведения общественных слушаний:

Газета Вестник Акмола № 38 (440) от 25 сентября 2025 г., Esil-Nura № 37 (438) от 25 сентября 2025 г.

(название, номер и дата публикации объявления в газете, с приложением сканированного объявления: сканированные титульная страница газеты и страница с объявлением о проведении общественных слушаний)

Телеканал Kokshe № 02-03/368 от 26 сентября 2025 г.

(название теле или радиоканала, дата объявления: электронный носитель с видео- и аудиозаписью объявления о проведении общественных слушаний на теле или радиоканале подлежит приобщению (публикации) к протоколу-общественных слушаний)

4) в местах, доступных для заинтересованной общественности на территории соответствующих административно-территориальных единиц (областей, городов республиканского значения, столицы, районов, городов областного и районного значения, сел, поселков, сельских округов) в количестве 5 объявлений с. Кызылсуат, доски объявлений.

Фотоматериалы прилагаются к настоящему протоколу общественных слушаний. (Приложение №4).

12. Решения участников общественных слушаний:

Согласно данным регистрационного листа участников, на общественные слушания прошли регистрацию 7 человек: из них 7 человек участвующие очно, и 0 человек участвующие посредством конференцсвязи.

Председатель общественных слушаний: Аким Рысоловцатского с/о. Садыменов Ч.К.

В качестве секретаря общественных слушаний утверждена кандидатура:

Кучагин Р.С. горный инженер ТОО "Kansho Ground"
(о выборе секретаря. Указать количество участников общественных слушаний «за», «против», «воздержались»)

Количество участников общественных слушаний: «за» - 7 человек, «против» - 0 человек, «воздержались» - 0 человек.

Предлагаемый регламент проведения общественных слушаний:

1. Выступление докладчика, рассмотрение материалов проекта в форме доклада.

Предлагаемый регламент – от 10 до 30 минут.

2. Вопросы, замечания, предложения участников общественных слушаний и ответы на них. Предлагаемый регламент -10 минут.

3. Подведение итогов и закрытие общественных слушаний. Предлагаемый регламент- 5 минут.

Об утверждении регламента:

Количество участников общественных слушаний: «за» - 7 человек, «против» - 0, «воздержались» - 0.

(об утверждении регламента. Указать количество участников общественных слушаний «за», «против», «воздержались»).

13. Сведения о всех заслушанных докладах:

Доклад представил Кучагин Р.С. горный инженер

(фамилия, имя и отчество (при наличии) докладчика, должность, наименование представляемой организации)

Доклад по рассмотрению проектной документации для получения экологического разрешения на воздействие для месторождения глинистых пород «Элит Строй», расположенном в Целиноградском районе Акмолинской области. (Проект нормативов допустимых выбросов. План природоохранных мероприятий. Программа управления отходами. Программа производственного экологического контроля) на 4 листах, 1 презентации, 1 чертеж.

(тема доклада, количество страниц, слайдов, файлов, плакатов, чертежей)

Тексты докладов по документам, выносимых на общественные слушания, прилагаются к настоящему протоколу общественных слушаний. (Приложение №5).

14. Сводная таблица, которая является неотъемлемой частью протокола общественных слушаний, и содержит все замечания и предложения заинтересованных государственных органов и общественности, представленные в письменной форме в соответствии с пунктом 18 настоящих Правил или озвученные в ходе проведения общественных слушаний; ответы и комментарии Инициатора по каждому замечанию и предложению. Замечания и предложения, явно не имеющие связи с предметом общественных слушаний, вносятся в таблицу с отметкой «не имеют отношения к предмету общественных слушаний». (Приложение №6).

15. Мнение участников общественных слушаний о проекте и качестве рассматриваемых документов (с обоснованием), заслушанных докладов на предмет полноты и доступности их понимания, рекомендации по их улучшению:

Замечаний, жалоб и предложений от участников общественных слушаний на предмет полноты и доступности понимания доклада не поступило.

(фамилия, имя и отчество (при наличии) докладчика, должность, наименование представляемой организации, мнения и рекомендации).

16. Обжалование протокола общественных слушаний возможно в судебном и досудебном порядке, согласно Административному процедурно-процессуальному кодексу Республики Казахстан.

17. Председатель общественных слушаний:

Самиев У.К. Юрист Казанского областного центра

Подпись: [Подпись]

Дата: 7.11.2025г.

(фамилия, имя и отчество (при наличии), должность, наименование организации представителем которой является, подпись, дата)

18. Секретарь общественных слушаний:

Юлия Численко ТОО "Коконь Аппарел"
Кызыл П.С.

Подпись: [Подпись]

Дата: 7.11.2025г.

(фамилия, имя и отчество (при наличии), должность, наименование организации представителем которой является, подпись, дата).

Ақмола облысының Целиноград ауданында орналасқан "Элит Строй" сазды жыныстар кен орны үшін әсер етуге экологиялық рұқсат алу үшін ашық жиналыстар нысанындағы қоғамдық тыңдаулар хаттамасы. (Рұқсат етілген шығарындылар нормативтерінің жобасы. Табиғатты қорғау іс-шараларының жоспары. Қалдықтарды басқару бағдарламасы. Өндірістік экологиялық бақылау бағдарламасы)

1. Аумағында қызметі жүзеге асырылатын немесе аумағына әсер ететін әкімшілік - аумақтық бірліктің (облыстардың, республикалық маңызы бар қалалардың, астананың) жергілікті атқарушы органының атауы: **Ақмола облысының Табиғи ресурстар және табиғат пайдалануды реттеу басқармасы, Ақмола облысы Целиноград ауданы "Қызылсуат ауылдық округі әкімінің аппараты" ММ.**

2. Қоғамдық тыңдаулардың мәні: Ақмола облысының Целиноград ауданында орналасқан "Элит Строй" сазды жыныстар кен орны үшін рұқсат етілген шығарындылар нормативтерінің жобасы. Табиғатты қорғау іс-шараларының жоспары. Қалдықтарды басқару бағдарламасы. Өндірістік экологиялық бақылау бағдарламасы.

(қарастырылып отырған жобалық материалдардың толық, нақты атауы)

3. Атына қоғамдық тыңдауларға шығарылатын құжаттар жіберілген қоршаған ортаны қорғау саласындағы уәкілетті органның және жергілікті атқарушы органның (облыстардың, республикалық маңызы бар қалалардың, астананың, аудандардың, облыстық және аудандық маңызы бар қалалардың) немесе тиісті әкімшілік-аумақтық бірліктің (ауылдардың, кенттердің, ауылдық округтердің) әкімі аппаратының атауы.

Қазақстан Республикасы экология, геология және табиғи ресурстар министрлігі «Қоршаған ортаны қорғаудың ақпараттық-талдау орталығы» ШЖҚ РМҚ

4. Жоспарланған қызметтің орналасқан жері:

"Элит Строй" кен орны Ақмола облысының Целиноград ауданында, Астана қаласынан оңтүстікке қарай 18,0 км және Қызылсуат ауылынан оңтүстікке қарай 10 км жерде орналасқан.

Ең жақын елді мекен Қызылсуат ауылы кен орнынан солтүстікке қарай 10 км жерде орналасқан.

Жер қойнауы учаскесінің ауданы - 16,72 га.

Географиялық координаттар.

Бұрыштық нүкте нөмірлері	Географиялық координаттар	
	Солтүстік ендік	Шығыс бойлық
1	50° 57' 43,25"	71° 37' 15,75"
2	50° 57' 40,54"	71° 36' 59,62"
3	50° 57' 22,69"	71° 36' 55,59"
4	50° 57' 25,40"	71° 37' 11,73"

(жоспарланған қызмет учаскесі аумағының толық, нақты мекенжайы, географиялық координаттары)

5. Жоспарланған қызметтің ықтимал әсерінен зардап шеккен барлық әкімшілік-аумақтық бірліктердің атауы: Ақмола облысы, Целиноград ауданы, Қызылсуат а. о., Қызылсуат а.

(белгіленген қызметті жүзеге асыру нәтижесінде аумағына әсер етуі мүмкін және аумағында қоғамдық тыңдаулар өткізілетін әкімшілік-аумақтық бірліктердің тізбесі).

6. Бастамашының деректемелері және байланыс деректері: "ЭЛИТ СТРОЙ АСТАНА" жауапкершілігі шектеулі серіктестігі, БСН: 141140012641, Қазақстан, Ақмола облысы, Целиноград ауданы, Кабанбай батыр ауылдық округі, Кабанбай батыр ауылы, көшесі Энергетиктер, үй 9, тел. 8-707-366-5058, n.abbassova@vdst.kz.

(оның ішінде нақты атауы, ведомстволық бағыныстылығы, заңды және нақты мекенжайы, БСН, ЖСН, телефондар, факстар, электрондық пошталар, сайттар және басқа да ақпарат)

Өкілі: Кабиденов Д.Б.

Ықтимал әсерлер туралы есеп құрастырушы: "Байзақова Л. М." ЖК

(оның ішінде нақты атауы, заңды және нақты мекен-жайы, БСН, телефондар, факстар, электрондық пошталар, сайттар)

7. Ықтимал әсерлер туралы есептерді құрастырушылардың немесе стратегиялық экологиялық бағалау жөніндегі есептерді дайындау жөніндегі сыртқы тартылған сарапшылардың немесе мемлекеттік

экологиялық сараптама объектілерінің құжаттамасын әзірлеушілердің деректемелері мен байланыс деректері.

Жеке кәсіпкер "Байзакова Л.М.", мекен-жайы: Ақмола облысы, Көкшетау қаласы, Сабатаев көшесі, 82 үй, кк. 336., тел. 8(7162) 52-15-85, e-mail: koksheground@mail.ru.
(оның ішінде нақты атауы, заңды және нақты мекен-жайы, БСН, телефондар, факстар, электрондық пошталар, сайттар)

8. Қоғамдық тыңдаулардың өткізілетін күні, уақыты, орны (қоғамдық тыңдаулардың ашық жиналысының күні (күндері) және уақыты): Ақмола облысы, Целиноград ауданы, Қызылсуат а.о., Қызылсуат а., Қызылсуат ауылдық округі әкімдігінің ғимараты. 05/11/2025 15:00.

Қатысушыларды тіркеуді бастау уақыты 15:11, қоғамдық тыңдаудың басталу уақыты 15:09 сағат, қоғамдық тыңдаудың аяқталу уақыты 15:18 сағат.

Онлайн конференцияға сілтеме:

<https://us04web.zoom.us/j/76840102622?pwd=NjVibXNjvXN3OHFTvtAyG0Vv7iaxqUE.1>

Конференция идентификаторы: 768 4010 2622. Кіру коды: e9YzT1.

(қатысушыларды тіркеудің басталу күні, уақыты, қоғамдық тыңдаудың басталу және аяқталу уақыты, тыңдау өтетін жердің толық және нақты мекенжайы. Қоғамдық тыңдаулар ұзартылған жағдайда барлық күндер көрсетіледі).

9. Бастамашының сұрау салу хатының көшірмесі және әкімшілік-аумақтық бірліктердің (облыстардың, республикалық маңызы бар қалалардың, астананың) жергілікті атқарушы органдарының қоғамдық тыңдаулар өткізу шарттарын келісу туралы жауап-хатының көшірмесі осы қоғамдық тыңдаулар хаттамасына (№1,2 қосымша) қоса беріледі.

10. Қоғамдық тыңдауларға қатысушылардың тіркеу парағы осы қоғамдық тыңдаулардың хаттамасына қоса беріледі. (№3 қосымша).

11. Қоғамдық тыңдаулар өткізу туралы ақпарат қазақ және орыс тілдерінде мынадай тәсілдермен таратылады:

1) бірыңғай экологиялық порталда;

2) жергілікті атқарушы органның (облыстардың, республикалық маңызы бар қалалардың, астананың) ресми интернет-ресурсында немесе әзірлеуші мемлекеттік органның ресми интернет-ресурсында Ақмола облысының Табиғи ресурстар және табиғат пайдалануды реттеу басқармасы;
<https://www.gov.kz/memleket/entities/aqmola-upr/documents/details/288058?lang=ru>.
(ресми интернет-ресурстардың атауы және сілтемелері және жарияланған күндері)

3) қозғалатын аумақ шегінде толық немесе ішінара орналасқан тиісті әкімшілік - аумақтық бірліктердің (облыстардың, республикалық маңызы бар қалалардың, астананың) аумағында таратылатын бұқаралық ақпарат құралдарында, оның ішінде кемінде бір газетте және кемінде бір теле-немесе радиоарна арқылы жиырма жұмысшыдан кешіктірмей қоғамдық тыңдаулар өткізудің басталу күніне дейінгі күндер:

"Вестник Ақмола" 2025 жылғы 25 қыркүйектегі № 38 (440), "Esil-Nura" 2025 жылғы 25 қыркүйектегі № 37 (438).

(хабарландырудың атауы, нөмірі және жарияланған күні, сканерленген хабарландыру қосымшасымен: сканерленген газеттің мұқаба беті және қоғамдық тыңдаулар туралы хабарландыру беті)

Kokshe телеарнасы 2025 жылғы 26 қыркүйектегі № 02-03/368

(теле немесе радиоарнаның атауы, хабарландыру күні: теле немесе радиоарнада қоғамдық тыңдаулар өткізу туралы хабарландырудың бейне және аудиожазбасы бар электрондық жеткізгіш қоғамдық тыңдаулар хаттамасына қоса тіркелуге (жариялануға) жатады)

4) тиісті әкімшілік-аумақтық бірліктердің (облыстардың, республикалық маңызы бар қалалардың, астананың, аудандардың, облыстық және аудандық маңызы бар қалалардың, ауылдардың, кенттердің, ауылдық округтердің) аумағында мүдделі жұртшылық үшін қолжетімді орындарда 5 хабарландыру саны Қызылсуат ауылы, хабарландыру тактасы.

Фотоматериалдар осы қоғамдық тыңдау хаттамасына қоса беріледі. (№4 қосымша).

12. Қоғамдық тыңдауларға қатысушылардың шешімдері:

Қатысушылардың тіркеу парағының деректеріне сәйкес қоғамдық тыңдауларға тіркелді 7 адам: оның ішінде 7 адам, және 0 конференцбайланыс арқылы қатысатын адам.

Қоғамдық тыңдаулардың төрағасы: Бұдурмсағат А.О. Әліні

Қоғамдық тыңдаулардың хатшысы ретінде кандидатура бекітілді:

Тұрағалин Д.С. Мау-кен инженері ЖШС, "Korsho Group"
(Хатшыны таңдау туралы. "жақтаушылар", "қарсы", "қалыс қалғандар" қоғамдық тыңдауларына қатысушылардың санын көрсету)

Қоғамдық тыңдауларға қатысушылар саны: «жақтаушылар»- 7 адам, «қарсы» - 0 адам, «қалыс қалды» - 0 адам.

Қоғамдық тыңдаулар өткізудің ұсынылатын регламенті:

1. Баяндамашының сөз сөйлеуі, жоба материалдарын баяндама нысанында қарау.

Ұсынылған ереже - 10-нан 30 минутқа дейін.

2. Қоғамдық тыңдауларға қатысушылардың сұрақтары, ескертулері, ұсыныстары және оларға жауаптар. Ұсынылған ереже - 10 минут.

3. Қоғамдық тыңдауларды қорытындылау және жабу. Ұсынылған ереже-5 минут.

Регламентті бекіту туралы:

Қоғамдық тыңдауларға қатысушылар саны: «жақтаушылар»- 7 адам, «қарсы» - 0 адам, «қалыс қалды» - 0 адам.

(регламентті бекіту туралы. "Жақтаушылар", "қарсы", "қалыс қалғандар" қоғамдық тыңдауларына қатысушылардың санын көрсету)

13. Барлық тыңдалған баяндамалар туралы мәліметтер:

Баяндама ұсынды Тұрағалин Д.С. Мау-кен инженері

(баяндамашының тегі, аты және әкесінің аты (бар болса), лауазымы, ұсынылатын ұйымның атауы)

Ақмола облысының Целиноград ауданында орналасқан "Элит Строй" сазды жыныстар кен орнына әсер етуге экологиялық рұқсат алу үшін жобалық құжаттаманы қарау жөніндегі баяндама. (Рұқсат етілген шығарындылар нормативтерінің жобасы. Табиғатты қорғау іс-шараларының жоспары. Қалдықтарды басқару бағдарламасы. Өндірістік экологиялық бақылау бағдарламасы) 4 парақтарда, 1 презентациялар, 1 сурет.

(баяндама тақырыбы, беттер, слайдтар, файлдар, плакаттар, сызбалар саны)

Қоғамдық тыңдауларға шығарылатын құжаттар бойынша баяндамалардың мәтіндері осы қоғамдық тыңдаулардың хаттамасына қоса беріледі. (№5 қосымша).

14. Қоғамдық тыңдаулар хаттамасының ажырамас бөлігі болып табылатын және осы Қағидалардың 18-тармағына сәйкес жазбаша нысанда ұсынылған немесе қоғамдық тыңдаулар өткізу барысында айтылған мүдделі мемлекеттік органдар мен жұртшылықтың барлық ескертулері мен ұсыныстарын қамтитын жиынтық кесте; бастамашының әрбір ескерту мен ұсыныс бойынша жауаптары мен түсініктемелері. Қоғамдық тыңдаулар нысанасымен анық байланысы жоқ ескертулер мен ұсыныстар "Қоғамдық тыңдаулар нысанасына қатысы жоқ" деген белгісі бар кестеге енгізіледі. (№6 қосымша).

15. Қоғамдық тыңдауларға қатысушылардың жоба және қаралатын құжаттардың сапасы (негіздемемен) туралы пікірі, оларды түсінудің толықтығы мен қолжетімділігі тұрғысынан тыңдалған баяндамалар, оларды жақсарту жөніндегі ұсынымдар:

Қоғамдық тыңдауларға қатысушылардан баяндаманы түсінудің толықтығы мен қолжетімділігі тұрғысынан ескертулер, шағымдар мен ұсыныстар түскен жоқ.

(баяндамашының тегі, аты және әкесінің аты (бар болса), лауазымы, ұсынылатын ұйымның атауы, пікірлері мен ұсынымдары).

16. Қоғамдық тыңдаулар хаттамасына шағымдану Қазақстан Республикасының Әкімшілік рәсімдік-процестік кодексіне сәйкес сот және сотқа дейінгі тәртіппен мүмкін болады.

17. Қоғамдық тыңдаулардың төрағасы:

Самиев У.Н. Әлші Қызылсайықов Семейно округо.

Қолы:

[Signature]

Күні:

7.11.2025 ж.

(өкілі болып табылатын ұйымның тегі, аты және әкесінің аты (бар болса), лауазымы, атауы, қолы, күні)

18. Қоғамдық тыңдаулар хатшысы:

Әрмені Шығарман ТОО "Қақпаша Семейно"

Қолы:

[Signature]

Күні:

7.11.2025 ж.

(өкілі болып табылатын ұйымның тегі, аты және әкесінің аты (бар болса), лауазымы, атауы, қолы, күні)

Форма письма-запроса от инициатора общественных слушаний на проведение общественных слушаний в местные исполнительные органы административно-территориальных единиц (района, города)

исходящий номер: 25471511002, Дата: 12/09/2025

(регистрационные данные письма, исходящий номер, дата)

Информируем Вас о: Осуществление государственной экологической экспертизы

(наименование в соответствии с пунктом 12 настоящих Правил)

Будет осуществляться на следующей территории: Акмолинская область, Целиноградский район, Кызылсуатский с.о., с.Кызыл суат

(территория воздействия, географические координаты участка)

Предоставляем перечень административно-территориальных единиц, на территорию которых может быть оказано воздействие, и на территории которых будут проведены общественные слушания:

Предмет общественных слушаний: Проект нормативов допустимых выбросов для месторождения глинистых пород «Элит Строй», расположенном в Целиноградском районе, Акмолинской области. План природоохранных мероприятий. Программа управления отходами. Программа производственного экологического контроля.

(тема, название общественных слушаний, предмет общественных слушаний в обязательном случае должен содержать точное наименование, место осуществления, срок намечаемой деятельности и наименование инициатора намечаемой деятельности)

Просим согласовать нижеуказанные условия проведения общественных слушаний: Акмолинская область, Целиноградский район, Кызылсуатский с.о., с.Кызыл суат, здание акимата Кызылсуатского сельского округа, 05/11/2025 15:00

(место, дата и время начала проведения общественных слушаний)

Место проведения общественных слушаний в населенном (-ых) пункте (-ах) обосновано их ближайшим расположением к территории намечаемой деятельности (10 км).

Объявление о проведении общественных слушаний на казахском и русском языках будет распространено следующими способами:

Газета Вестник Акмола, Esil-Nura; Телеканал Kokshe

(наименование газеты, теле- и радиоканала, где будет размещено объявление)

с. Кызылсуат, доски объявлений

(расположение мест, специально предназначенных для размещения печатных объявлений (доски объявлений))

Просим также подтвердить наличие технической возможности организации видеоконференцсвязи в ходе проведения общественных слушаний.

В соответствии с Экологическим кодексом Республики Казахстан и Правилами проведения общественных слушаний, общественные слушания проводятся под председательством представителя местного исполнительного органа соответствующей административно-территориальной единицы (района, города). Местный исполнительный орган обеспечивает видео- и аудиозапись открытого собрания общественных слушаний. Электронный носитель с видео- и аудиозаписью всего хода открытого собрания общественных слушаний с начала регистрации до закрытия общественных слушаний и подведением

итогов слушаний, подлежит приобщению (публикации) к протоколу общественных слушаний.

В соответствии с требованиями законодательства просим обеспечить регистрацию участников общественных слушаний и видео- и аудиозапись общественных слушаний.»
"ЭЛИТ СТРОЙ АСТАНА" жауапкершілігі шектеулі серіктестігі (БИН: 141140012641), 87019337277, kuaqiw_85@mail.ru, kuaqiw_85@mail.ru

Представитель: Кабиденов Диас Бактыбекович

Составитель отчета о возможных воздействиях : ИП Байзакова Л.М.

(фамилия, имя и отчество (при наличии), должность, наименование организации представителем которой является, подпись, контактные данные инициатора общественных слушаний).

Приложение №2

Приложение 3.
к Правилам проведения
общественных слушаний

Форма письма-ответа инициатору общественных слушаний от местных исполнительных органов административно-территориальных единиц (района, города) на проведение общественных слушаний

исходящий номер: 25471511002, Дата: 19/09/2025

(регистрационные данные письма, исходящий номер, дата)

«В ответ на Ваше письмо (исх. №25471511002, от 12/09/2025 (дата)) о согласовании предлагаемых Вами условий проведения общественных слушаний, сообщаем следующее:

«Согласовываем проведение общественных слушаний по предмету Проект нормативов допустимых выбросов для месторождения глинистых пород «Элит Строй», расположенном в Целиноградском районе, Акмолинской области. План природоохранных мероприятий. Программа управления отходами. Программа производственного экологического контроля., в предлагаемую Вами 05/11/2025 15:00, Акмолинская область, Целиноградский район, Кызылсуатский с.о., с.Кызыл суат, здание акимата Кызылсуатского сельского округа(дату, место, время начала проведения общественных слушаний)»

(к причинам несогласования относятся: место проведения не относится к территории административно-территориальных единиц, на которую может быть оказано воздействие в результате осуществления намечаемой деятельности; дата и время проведения выпадает на выходные и/или праздничные дни, нерабочее время. "Поддерживаем, предложенные Вами способы распространения объявления о проведении общественных слушаний". или "Предлагаем дополнить (заменить) следующими способами, для более эффективного информирования общественности").

«Подтверждаем наличие технической возможности организации видеоконференцсвязи в ходе проведения общественных слушаний».

«Перечень заинтересованных государственных органов: 1. 2.»





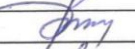


""ЭЛИТ СТРОЙ АСТАНА"" жауапкершілігі шектеулі серіктестігі (БИН: 141140012641), 87019337277, kuanuw_85@mail.ru, kuanuw_85@mail.ru

Представитель: Кабиденов Диас Бактыбекович

Составитель отчета о возможных воздействиях: ИП Байзакова Л.М.

(фамилия, имя и отчество (при наличии), должность, наименование организации представителем которой является, подпись, контактные данные инициатора общественных слушаний).

Регистрационный лист участников общественных слушаний.
(Қоғамдық тыңдауларға қатысушылардың тіркеу парағы)

№ п/п	Фамилия, имя, отчество (при его наличии) участника Тегі, Аты, Әкесінің аты (Егер қолжетімді болса) қатысушы	Категория участника (представитель заинтересованной общественности, общественности, государственного органа, Инициатора). Қатысушы санаты (мүдделі қоғам, қоғамдық, мемлекеттік орган өкілі, Бастамашы).	Контактный номер телефона Байланыс телефон нөмірі	Формат участия (очно или посредством конференцсвязи) Қатысу форматы (жеке немесе конференц-байланыс арқылы)	Подпись (в случае участия на открытом собрании) Қол қою (ашық отырысқа қатысқан жағдайда)
1	2	3	4	5	6
1	Жосанов Берікбай Ералиұлы	Житель Кзылсуу району	87013337277	Очно	
2	Естеминов Елемес	Житель Кзылсуу району	87076661379	Очно	
3	Кубанголович	Житель Кзылсуу району	87071020580	Очно	
4	Тасарова Жанар Жанбаевна	Житель Кзылсуу району	87012576288	Очно	
5	Рахым Ашир	Житель Кзылсуу району	87015990325	Очно	
6	Барманов Валент	Житель Кзылсуу району	87073665058	Очно	
7	Жанов	Житель Кзылсуу району	87753806182	Очно	
8	Кобушев Аманжол	Житель Кзылсуу району			
9	Севилеев У.К.	Житель Кзылсуу району			
10					
11					
12					
13					
14					
15					
16					
17					
18					
19					



■ В акимате района

НОВЫЕ КАДРОВЫЕ НАЗНАЧЕНИЯ

В акимате Целиноградского района состоялось аппаратное совещание под председательством акима района Дарына Сабьргалиулы. Совещание началось с объявления о кадровых назначениях. Распоряжением акима Целиноградского района от 11 сентября 2025 года руководителем аппарата акима



Целиноградского района назначен Тулеубек Дәулет Мерекеевич.

Тулеубек Дәулет Мерекеевич - уроженец Коргалжынского района, имеет два высших образования. В 2005 году окончил Казахский агротехнический университет имени Сакена Сейфуллина по специальности «Земельный кадастр и оценка недвижимости», а в 2018 году — Карагандинский экономический университет Казпотребсоюза по специальности «Юриспруденция». Трудовую деятельность начал в 2004 году. До нового назначения занимал должность заместителя акима Коргалжынского района по социальным вопросам.

Также распоряжением акима района руководителем отдела пассажирского транспорта и автомобильных дорог назначен Карбай Манас Канатович, руководителем отдела жилищной инспекции и коммунального хозяйства — Ашимов Дархан Бакыткалиевич.

Кроме того, 14 сентября в Целиноградском районе состоялись очередные выборы акима села Талапкер и внеочередные выборы акимов села Мәншүк Мәметова и сельского округа Кабанбай батыр.

В соответствии с решением районной территориальной избирательной комиссии, аким района Дарын Сабьргалиулы представил перед активом района официально избранных акимов, получивших наибольшее количество голосов по итогам голосования.

Председатель территориальной избирательной комиссии района Асель Айтқужина доложила о результатах выборов. В день выборов работала 1 территориальная и 8 участковых избирательных комиссий. Затем состоя-

лось торжественное вручение акимам сельских округов служебных удостоверений.

Согласно итоговому протоколу районной территориальной избирательной комиссии, акимом села Талапкер избран Кужубаев Мирас Алибекович (партия «АМАНАТ»), акимом села Мәншүк Мәметова – Кожакбаева Гулям Сағнаевна (самовыдвиженец), акимом сельского округа Кабанбай батыр – Шакенбаева Гульбану Бахытбековна (самовыдвиженец).

Обращаясь к новым руководителям, аким района Дарын Сабьргалиулы подчеркнул, что от эффективности их работы напрямую зависит уровень жизни населения, развитие социальной инфраструктуры, решение насущных проблем жителей на местах. В этой связи аким района обозначил в числе приоритетных задач обеспечение прозрачности и открытости в работе местных исполнительных органов, налаживание постоянной обратной связи с населением, развитие инженерной и социальной инфраструктуры, включая уличное освещение, благоустройство и ремонт дорог, привлечение инвестиций, поддержку малого и среднего бизнеса, молодежных и социальных инициатив, а также усиление контроля над реализацией государственных программ в сферах занятости, образования, здравоохранения и сельского хозяйства.

Далее в ходе совещания обсудили текущие вопросы, в том числе вопросы организации работ по уборке и благоустройству и озеленению, эффективному освоению бюджетных средств, реализации проектов.

В завершение заседания Дарын Сабьргалиулы дал ряд поручений ответственным лицам.

Пресс-служба акима района.



ОСНОВНОЙ ЭТАП СЕЛЬСКО-ХОЗЯЙСТВЕННОЙ ПЕРЕПИСИ – ВАЖНЫЙ ЦАГ К ТОЧНОЙ СТАТИСТИКЕ

«Ауылшаруашылығы – ел байлығы!» «Санаққа қатыс, ұлес қос!» «Сельское хозяйство – богатство страны!» «Внеси вклад, участвуя в переписи!».

Под таким девизом проходит национальная сельскохозяйственная перепись в Республике Казахстан.

С 1 по 31 августа прошел Онлайн-опрос на сайте sanaq.gov.kz, и по решению республиканской комиссии по содействию и проведению переписи продлен до 20 сентября 2025 года.

Основной этап переписи пройдет с 20 сентября по 20 октября 2025 года путем сплошного обхода домашних хозяйств интервьюерами. В основном этапе по области участвуют 234 интервьюера.

Интервьюеры будут проводить сельскохозяйственную перепись на планшетах в тех домохозяйствах, которые не прошли онлайн-опрос. Метод с использованием планшета очень удобен и предполагает сплошной опрос граждан в течение 30 календарных дней для сбора сведений переписным персоналом. Сбор информации будет осуществляться через ввод в программу планшета.

В планшете находятся переписные листы, вносятся соответствующие отметки в перечисленных вариантах ответов, при необходимости вводятся цифры и текст. Заложено форматно-логический контроль (ФЛК) по заполнению электронных переписных листов и переходам с вопроса на вопрос.

Объектами переписи являются:

- земельная и посевная площади;
- поголовье сельскохозяйственных животных и птицы;
- сельскохозяйственная техника и оборудование;
- животноводческие комплексы и птицефабрики;
- производственные постройки и помещения для содержания сельскохозяйственных животных и птицы;
- постройки и сооружения для хранения сельскохозяйственной продукции.

Интервьюер будет оснащен отличительной экипировкой: кепкой с логотипом, манжикой и портфелем с логотипом, отпугивателем от собак, фонарем и канцелярскими принадлежностями.

Жители региона просим с пониманием отнестись к работе интервьюеров и содействовать в предоставлении достоверных данных.

Отдел Внутренней политики района.

Акмол.



■ Апта тынысы

АУДАН ЖАҢА ҚАДРЛАРМЕН ТОЛЫҚТЫ

Целиноград ауданының әкімдісінде аудан әкімі Дарын Сабырғалиұлының төрағалығымен аппараттық жиын өтті.



Жиын кадрлық тағайындаулар туралы хабарландырудан басталды. Ағымдағы жылдың 11 қыркүйегіндегі аудан әкімінің өкімімен Целиноград ауданы әкімі аппаратының басшысы болып Дәулет Мерекешұлы Төлеубеков тағайындалды.

Төлеубеков Дәулет Мерекешұлы - Қорғалжын ауданының тумасы, екі жоғары білімі бар. 2005 жылы Сәкен Сейфуллин атындағы Қазақ агротехникалық университетінің «Жер кадастры және жылжымайтын мүлік бағалау» мамандығы бойынша, ал 2018



жылы Қазтұтынуодағы Қарағанды экономикалық университетінің «Құқықтану» мамандығы бойынша бітірген. Еңбек жолын 2004 жылы бастаған. Жана қызметіне дейін Қорғалжын ауданы әкімінің әлеуметтік мәселелер жөніндегі орынбасары қызметін атқарды.

Сондай-ақ аудан әкімінің өкімімен жолаушылар келігі және автомобиль жолдары бөлімінің басшысы болып Манас Канатұлы Қарбай, тұрғын үй инспекциясы және коммуналдық шаруашылық бөлімінің басшысы болып Дархан Бақытқалиұлы Өшімов тағайындалды.

Бұдан бөлек, 14 қыркүйекте Целиноград ауданында Талапкер ауылы әкімінің кезекті сайлауы және Мәншүк Мәметова ауылы мен Қабанбай батыр ауылдық округі әкімдерінің кезектен тыс сайлауы өтті.

Аудандық аумақтық сайлау комиссиясының шешіміне сәйкес, аудан әкімі Дарын Сабырғалиұлы дауыс беру қорытындысы бойынша ең көп дауыс жинаған әкімдерді аудан активіне ресми түрде тағайындады.

Аудандық аумақтық сайлау комиссиясының төрайымы Өсел Айтқожина сайлау нәтижелері туралы жиналғандарға баяндама жасады. Сайлау күні 1 аумақтық және 8 учаскелік сайлау комиссиясы жұмыс істеді. Одан кейін ауылдық округ әкімдеріне қызметтік куәліктер салтанатты түрде табысталды.

Аудандық аумақтық сайлау комиссиясының қорытынды хаттамасына сәйкес Талапкер ауылының әкімі болып Мирас Әлібекұлы Қужубаев («AMANAT» партиясы), Мәншүк Мәметова ауылының әкімі – Гүлдайым Сағынайқызы Қожабекова (өзін-өзі ұсынушы), Қабанбай батыр ауылдық округінің әкімі – Гүлбану Бақытбекқызы Шөкенбаева (өзін-өзі ұсынушы) сайланды.

Дарын Сабырғалиұлы жаңа басшыларға олардың жұмысының тиімділігі тұрғындардың өмір сапасына, әлеуметтік инфрақұрылымның дамуына және жергілікті мәселелердің шешілуіне тікелей әсер ететінін атап өтті.

Бұдан әрі жиналыс барысында ағымдағы мәселелер, соның ішінде еліміз мекендерді тазалау және абаттандыру, көгалдандыру жұмыстарын ұйымдастыру, бюджет қаражатын тиімді игеру, сондай-ақ жоспарланған жобалар уақтылы іске асыру мәселелері талқыланды.

Отырыс қорытындысы бойынша Дарын Сабырғалиұлы жауапты тұлғаларға бірқатар нақты тапсырмалар жүктеді.

Қайрат ӘЛІМБАЕВ,
аудан әкімінің кеңесшісі.



■ Алаш арыстары

МІРЖАҚЫП ДУЛАТҰЛЫНЫҢ ЕҢСЕЛІ ЕСКЕРТКІШІ АШЫЛДЫ



Тобыл-Торғай өңірі үшін тарихи күн. Қостанай қаласында ұлт руханиятының жанаиыры, Алаш ардақтысы Міржақып Дулатұлының туғанына 140 жыл толуына орай тұлға арналған монументалды ескерткіштің ашылу салтанаты өтті.

Бұл ескерткіш – халқының жарқын болашағы үшін күрескен арысқа деген ұрпақтың шексіз құрметінің айқын көрінісі. Салтанатты іс-шара Қостанай қаласындағы Міржақып Дулатов көшесіндегі саябақта өтті.

Ашылу салтанатына Мемлекет басшысының тапсырмасымен Мәжіліс төрағасы Ерлан Қошанов, облыс әкімі Құмар Ақсақалов, белгілі жазушы Төлен Әблік және зиялы қауым өкілдері қатысты.

Міржақыптың тойы – тек бір тұлғаның ғана емес, тұтас бір дәуірдің, тәуелсіздік үшін күрескен Алаш зиялыларының асыл мұрасын жанғыртқан айтулы оқиғаға екені сөзсіз. Рәсімнің басты бөлігінде сөз сөйлеген Мәжіліс Төрағасы Ерлан Қошанов Қазақстан Республикасы Президенті Қасым-Жомарт Тоқаевтың құттықтауын жеткізді.

«Тол тарихымызда азаттық үшін аянбай күрескен, ұлттың рухын көтеруге өлшеусіз үлес қосқан тұңғырлы тұлғалар аз емес. Соның бірі әрі бірегейі – Міржақып Дулатұлы. Ол қазақтың асқақ арманы мен мұң-мұқтажын терең түсініп, ел мүддесіне қалтқысыз қызмет етті. Жұрттың сана-сезімін жаңғырту жолында еңбек етіп, жасампаз рухтың жаршысы болды. Адамзатқа ортақ құндылықтарды кеңінен дәріптеп, жастарды өнер-білімге үндеді. Міржақып Дулатұлы әлеметімізді жана деңгейге көтеруге зор еңбек сіңірді. Халқымыздың біртуар перзентінің қайраткерлік қасиеті мен азаматтық ұстанымдары өскелең ұрпаққа әрдайым үлгі-өнеге болары сөзсіз, – делінген Президент құттықтауында.

Жалпы, Міржақып Дулатұлының 140 жылдығы облыс, республика деңгейінде кен ауқымда аталып өтті. Аталмыш шара Торғай ауылында «Ұлы дала жорығы» атты аламан байғесіммен басталды. Тұлпарлар Тобыл-Торғай даласын дүбірлетіп, 500 шақырымдық марафонда бақ сынады.

Бұдан бөлек, Міржақып Дулатұлы арналған ғылыми конференция мен дудұл ақындардың басын қосқан республикалық айтыс өтті. Мәжіліс спикері бұл айтулы іс-шаралар мемлекеттің, ұлтының Алаш арысына берген бағасы, көрсеткен құрметі екенін атап өтті. «Біз қазір де тарихи, тағдырлы шақта өмір сүріп жатырмыз. Алаш арыстары аңсаған Тәуелсіздікке қолымыз жетті. Еңселі ел болдық. Соңғы жылдары Президенттің жүйелі, кешенді реформалары халқымыздың жан жақты қолдауын тауып отыр. Елдегі он өзгерістер қоғамның болашаққа

Бұдан бөлек, Міржақып Дулатұлы арналған ғылыми конференция мен дудұл ақындардың басын қосқан республикалық айтыс өтті. Мәжіліс спикері бұл айтулы іс-шаралар мемлекеттің, ұлтының Алаш арысына берген бағасы, көрсеткен құрметі екенін атап өтті. «Біз қазір де тарихи, тағдырлы шақта өмір сүріп жатырмыз. Алаш арыстары аңсаған Тәуелсіздікке қолымыз жетті. Еңселі ел болдық. Соңғы жылдары Президенттің жүйелі, кешенді реформалары халқымыздың жан жақты қолдауын тауып отыр. Елдегі он өзгерістер қоғамның болашаққа

деген сенімін нығайтып келеді. Біздің бүгінгі мақсатымыз – Әділетті, Қуатты, Таза және Қауіпсіз Қазақстанды құру. Айналып келгенде, кешегі Алаш арыстарының да бүгінгі біздің де арман-ансарымыз осы», – деді Ерлан Қошанов.

Қазақстанның Халық жазушысы Төлен Әблік пен Міржақып Дулатұлының жиегі Ерлан Сатыбалдиев сөз сөйлеп, Алаш қайраткерінің рухына тағзым етті. Жана ескерткіштің мүсіндік портреті қоладан, тұңғыры гранит тастан жасалған. Оның біктігі үш жарым метр. Мүсін авторлары – белгілі мүсіншілер Жәніс Жұбанқосов пен Тімур Ермұхаметов. Бұл тарихи оқиға – «Оян, қазақ!» деп ұрандатқан ұлт арысының есімі мәңгі жасай беретінін, оның мұрасы ұрпақ санасында жанғырып тұратынын дәлел.

С. МЫРЗАБА.



“ЧЕК ТАЛАП ЕТ — ЖҮЛДЕ ҰТЫП АЛ” АКЦИЯСЫ

2025 жылдың 3 сәуірінен бастап «Чек талап ет — жүлде ұтып ал» Республикалық акциясы басталады! Енді сіздердің әрқайсысының күнделікті сатып алулар жасай отырып немесе ақылы қызметтерді ала отырып, тек фискалдық түбіртек алып қана қоймай, бағалы сыйлықтарды, соның ішінде ақшадай сыйлықтарды ұтып ала аласыз. Алынған түбіртекті «Апиан» мобильді қосымшасында тіркесеңіз болғаны.

Сондай-ақ, 2025 жылдың 1 мамырынан бастап «Бәйге» атты жаңа мотивациялық науқан күшіне енеді. Осы науқан аясында еліміздің әр өңірінде тоқсан сайын жеңімпаздар анықталатын болады — тіркелген фискалдық түбіртектердің саны бойынша барлығы 20 жеңімпаз.

Олардың әрқайсысына 100 000 теңгеден ақшадай сыйлық беріледі.

- «Бәйге» акциясы үш кезеңде өтеді:
* Бірінші кезең — 1 мамырдан 30 маусымға дейін;
* екінші — үшінші тоқсанда;
* Ал үшінші — 2025 жылдың төртінші тоқсанында.
Сонымен қатар, 2025 жылдың 19 мамырынан бастап Ақмола облысында Halyk Bank ұтас ойыны бастаналады. Оған Банктің POS терминалдарында Банк карталарымен жасалған операциялардан чектер қатасыды.
* Әрбір жүктеп салынған чек ұтып алуының бір мүмкіндігі.
* Ай сайын — 10 жеңімпазға дейін, әрқайсысы 100 000 бонус алады.
Қатысуға: тауарларды сатып алу немесе қызметтерге ақы төлеу кезінде фискалдық түбіртек сұрауы және оны «Апиан» қолданбасында тіркеніз.
Неғұнған көп чектерді тіркесеніз, ұтып алу мүмкіндігіңіз соғұрлым жоғары болады.

Сондай-ақ, Жаксы, Аршалы, Астрахан, Есіл, Біржан сал және Целиноград аудандарының тұрғындары «Салық кэшбэк» пилоттық жобасына қатысып, Апиан мобильді қосымшасында сатып алу сомасының 2% көлемінде кэшбэк ала алатынын еске саламыз. Алынған қаражатты банк картасына аударуға немесе ұялы телефон балансына аударуға болады.

Целиноград аудандық Мемлекеттік Кірістер басқармасы

AMIAN SALYQ KƏSHBƏK. AMIAN қосымшасы арқылы чекті сканерлеңіз және сатып алудың 2% кэшбэк алыңыз. Сканеріңізді чектің сканерімен бірге қолдануға болады. AMIAN-ді алу үшін қосымша қолданбаға жүзеге асырыңыз. Қолданбаға кіруге QR кодпен немесе телефон нөмірімен.

Хабарланыру

«Элит Строй Астана» ЖШС ҚР Экологиялық коллексiнiң талаптарына сәйкес Ақмола облысының Целиноград ауданында орналасқан «Элит Строй» кен орнында сазды қиындыларды өндiру жөнiндегi тау-кен жұмыстарының жоспарына «Ықтимал әсерлер туралы есеп» жобасы бойынша ашық жиналыс нысанында қоғамдық тыңдаулар өткізу туралы хабарлайды. Қоғамдық тыңдаулар 2025 жылғы 05 қарашада сағат 12:00-де Ақмола облысы, Целиноград ауданы, Қызылсуат а.о., Қызылсуат а., Қызылсуат аудандық округі әкімдігінің ғимараты мекенжайы бойынша өткізіледі.

Zoom конференциясына сілтеме: https://us04web.zoom.us/j/7183391724?pwd=V1ZkZlpkYUxkZkd8bWp0TmZkeXh1 Конференция идентификаторы: 717 8339 1724. Кіру коды: Q0Jmх.

Жоспарланған қызметтің бастамашысы: «Элит Строй Астана» ЖШС. Тапсырыс берушінің мекенжайы: ҚР, Ақмола обл., Целиноград ауд., Қабанбай батыр а.о., Қабанбай батыр а., көпесті Энергетиктер, үй 9, тел. 8-707-366-3058. БСН: 141140012641. Эл. пошта: a.abassova@vdst.kz

«Байзақова Л. М.» ЖК әзірлеушісі Деректемелер: ҚР, Қокшетау қ., Сабатаев көшесі 82, кк. 336, тел.8(7162)521585. Эл. пошта: koksheground@mail.ru

Өсер етуі мүмкін аумақ: Ақмола облысы, Целиноград ауданы, Қызылсуат ауылы. Учаскенің географиялық координаттары (СК-42): №1 С.Е. 50° 57' 44.57"; Ш.Б. 71° 37' 19.67"; №2 С.Е. 50° 57' 44.60"; Ш.Б. 71° 37' 29.87"; №3 С.Е. 50° 57' 26.68"; Ш.Б. 71° 37' 35.96"; №4 С.Е. 50° 57' 25.40"; Ш.Б. 71° 37' 27.30"; №5 С.Е. 50° 57' 22.16"; Ш.Б. 71° 37' 28.51"; №6 С.Е. 50° 57' 21.74"; Ш.Б. 71° 37' 14.09"; №7 С.Е. 50° 57' 23.88"; Ш.Б. 71° 37' 14.77"; №8 С.Е. 50° 57' 41.73"; Ш.Б. 71° 37' 18.79".

Жобалық құжаттама пакетімен «Қазақстан Республикасының қоршаған ортаның және табиғи ресурстарындай-қуі туралы Ұлттық деректер банкі» экологиялық порталында танысуға болады (https://ndbceology.gov.kz), сондай-ақ ЖАО-ның ресми Интернет-ресурсында https://www.gov.kz/memleket/entities/ardyna-ur-lang-tu «Қоғамдық тыңдаулар» бөлімінде.

Жоспарланған қызмет туралы қосымша ақпаратты, қоғамдық тыңдаулар өткізуді, сондай-ақ құжаттардың көшірмелерін электрондық мекенжай бойынша сұратуға болады: koksheground@mail.ru, тел.8(7162)52-15-85.

Ескертулер мен ұсыныстар экологиялық порталда қоғамдық тыңдаулар өткізілгенге дейін 3 жұмыс күнінен кешіктірмей қабылданады (https://ndbceology.gov.kz), сондай-ақ «Ақмола облысы бойынша табиғи ресурстар және табиғат пайдалануды реттеу басқармасы» ММ Қокшетау қ., Абай к-сі, 89, тел. +7 (7162) 25-19-86, эл. мекен-жайы: expreso@mail.ru.

Ашық жиналыс нысанындағы қоғамдық тыңдаулар Ақмола облысының Целиноград ауданында орналасқан «Элит Строй» сазды қиындылар кен орны үшін рұқсат етілген шығарындылар нормативтерінің жобасы бойынша өткізіледі. Табиғатты қорғау іш-шараларының жоспары. Қалдықтарды басқару бағдарламасы. Өндірістік экологиялық бақылау бағдарламасы. Қоғамдық тыңдаулар 2025 жылғы 05 қарашада сағат 15:00-де Ақмола облысы, Целиноград ауданы, Қызылсуат а.о., Қызылсуат а., Қызылсуат аудандық округі әкімдігінің ғимараты мекенжайы бойынша өткізіледі.

Zoom конференциясына сілтеме: https://us04web.zoom.us/j/76840102622?pwd=NgVxbjxvMz0HFTYtUyG0VvJaxqUE1 Конференция идентификаторы: 768 4010 2622. Кіру коды: e9YZT1.

Жоспарланған қызметтің бастамашысы: «Элит Строй Астана» ЖШС. Тапсырыс берушінің мекенжайы: ҚР, Ақмола обл., Целиноград ауд., Қабанбай батыр а.о., Қабанбай батыр а., көпесті Энергетиктер, үй 9, тел. 8-707-366-3058. БСН: 141140012641. Эл. пошта: a.abassova@vdst.kz

«Байзақова Л. М.» ЖК әзірлеушісі Деректемелер: ҚР, Қокшетау қ., Сабатаев көшесі 82, кк. 336, тел.8(7162)521585. Эл. пошта: koksheground@mail.ru

Өсер етуі мүмкін аумақ: Ақмола облысы, Целиноград ауданы, Қызылсуат ауылы. Учаскенің географиялық координаттары (СК-42): №1 С.Е. 50° 57' 44.57"; Ш.Б. 71° 37' 19.67"; №2 С.Е. 50° 57' 44.60"; Ш.Б. 71° 37' 29.87"; №3 С.Е. 50° 57' 26.68"; Ш.Б. 71° 37' 35.96"; №4 С.Е. 50° 57' 25.40"; Ш.Б. 71° 37' 27.30"; №5 С.Е. 50° 57' 22.16"; Ш.Б. 71° 37' 28.51"; №6 С.Е. 50° 57' 21.74"; Ш.Б. 71° 37' 14.09"; №7 С.Е. 50° 57' 23.88"; Ш.Б. 71° 37' 14.77"; №8 С.Е. 50° 57' 41.73"; Ш.Б. 71° 37' 18.79".

Жобалық құжаттама пакетімен «Қазақстан Республикасының қоршаған ортаның және табиғи ресурстарындай-қуі туралы Ұлттық деректер банкі» экологиялық порталында танысуға болады (https://ndbceology.gov.kz), сондай-ақ ЖАО-ның ресми Интернет-ресурсында https://www.gov.kz/memleket/entities/ardyna-ur-lang-tu «Қоғамдық тыңдаулар» бөлімінде.

Жоспарланған қызмет туралы қосымша ақпаратты, қоғамдық тыңдаулар өткізуді, сондай-ақ құжаттардың көшірмелерін электрондық мекенжай бойынша сұратуға болады: koksheground@mail.ru, тел.8(7162)52-15-85.

Ескертулер мен ұсыныстар экологиялық порталда қоғамдық тыңдаулар өткізілгенге дейін 3 жұмыс күнінен кешіктірмей қабылданады (https://ndbceology.gov.kz), сондай-ақ «Ақмола облысы бойынша табиғи ресурстар және табиғат пайдалануды реттеу басқармасы» ММ Қокшетау қ., Абай к-сі, 89, тел. +7 (7162) 25-19-86, эл. мекен-жайы: expreso@mail.ru.

«Элит Строй Астана» ЖШС ҚР Экологиялық коллексiнiң талаптарына сәйкес Ақмола облысының Целиноград ауданында орналасқан «Элит Строй-2» кен орнында шөгінді жанғыстарды (алевролиттер) өндiру жөнiндегi тау-кен жұмыстарының жоспарына «Ықтимал әсерлер туралы есеп» жобасы бойынша ашық жиналыс нысанында қоғамдық тыңдаулар өткізу туралы хабарлайды. Қоғамдық тыңдаулар 2025 жылғы 06 қарашада сағат 12:00-де Ақмола облысы, Целиноград ауданы, Қызылсуат а.о., Қызылсуат а., Қызылсуат аудандық округі әкімдігінің ғимараты мекенжайы бойынша өткізіледі. Zoom конференциясына сілтеме: https://us04web.zoom.us/j/72600769228?pwd=W3mnfBJ67hG2vFRPa0LY7c1vYXkx Конференция идентификаторы: 726 0076 9228. Кіру коды: 2F2р3с.

Жоспарланған қызметтің бастамашысы: «Элит Строй Астана» ЖШС. Тапсырыс берушінің мекенжайы: ҚР, Ақмола обл., Целиноград ауд., Қабанбай батыр а.о., Қабанбай батыр а., көпесті Энергетиктер, үй 9, тел. 8-707-366-3058. БСН: 141140012641. Эл. пошта: a.abassova@vdst.kz

«Байзақова Л. М.» ЖК әзірлеушісі Деректемелер: ҚР, Қокшетау қ., Сабатаев көшесі 82, кк. 336, тел.8(7162)521585. Эл. пошта: koksheground@mail.ru

Өсер етуі мүмкін аумақ: Ақмола облысы, Целиноград ауданы, Қызылсуат ауылы. Учаскенің географиялық координаттары (СК-42): №1 С.Е. 50° 57' 44.57"; Ш.Б. 71° 37' 19.67"; №2 С.Е. 50° 57' 44.60"; Ш.Б. 71° 37' 29.87"; №3 С.Е. 50° 57' 26.68"; Ш.Б. 71° 37' 35.96"; №4 С.Е. 50° 57' 25.40"; Ш.Б. 71° 37' 27.30"; №5 С.Е. 50° 57' 22.16"; Ш.Б. 71° 37' 28.51"; №6 С.Е. 50° 57' 21.74"; Ш.Б. 71° 37' 14.09"; №7 С.Е. 50° 57' 23.88"; Ш.Б. 71° 37' 14.77"; №8 С.Е. 50° 57' 41.73"; Ш.Б. 71° 37' 18.79".

Жобалық құжаттама пакетімен «Қазақстан Республикасының қоршаған ортаның және табиғи ресурстарындай-қуі туралы Ұлттық деректер банкі» экологиялық порталында танысуға болады (https://ndbceology.gov.kz), сондай-ақ ЖАО-ның ресми Интернет-ресурсында https://www.gov.kz/memleket/entities/ardyna-ur-lang-tu «Қоғамдық тыңдаулар» бөлімінде.

Жоспарланған қызмет туралы қосымша ақпаратты, қоғамдық тыңдаулар өткізуді, сондай-ақ құжаттардың көшірмелерін электрондық мекенжай бойынша сұратуға болады: koksheground@mail.ru, тел.8(7162)52-15-85.

Ескертулер мен ұсыныстар экологиялық порталда қоғамдық тыңдаулар өткізілгенге дейін 3 жұмыс күнінен кешіктірмей қабылданады (https://ndbceology.gov.kz), сондай-ақ «Ақмола облысы бойынша табиғи ресурстар және табиғат пайдалануды реттеу басқармасы» ММ Қокшетау қ., Абай к-сі, 89, тел. +7 (7162) 25-19-86, эл. мекен-жайы: expreso@mail.ru.

Ашық жиналыс нысанындағы қоғамдық тыңдаулар Ақмола облысының Целиноград ауданында орналасқан «Элит Строй-2» шөгінді жанғыстар (алевролиттер) кен орны үшін жол берілетін шығарындылар нормативтерінің жобасы бойынша өткізіледі. Табиғатты қорғау іш-шараларының жоспары. Қалдықтарды басқару бағдарламасы. Өндірістік экологиялық бақылау бағдарламасы. Қоғамдық тыңдаулар 2025 жылғы 06 қарашада сағат 15:00-де Ақмола облысы, Целиноград ауданы, Қызылсуат а.о., Қызылсуат а., Қызылсуат аудандық округі әкімдігінің ғимараты мекенжайы бойынша өткізіледі. Zoom конференциясына сілтеме: https://us04web.zoom.us/j/72030317492?pwd=NlnNs32beD30hUd2Tn7esHNAbx61 Конференция идентификаторы: 720 3031 7492. Кіру коды: TD0kYV.

Жоспарланған қызметтің бастамашысы: «Элит Строй Астана» ЖШС. Тапсырыс берушінің мекенжайы: ҚР, Ақмола обл., Целиноград ауд., Қабанбай батыр а.о., Қабанбай батыр а., көпесті Энергетиктер, үй 9, тел. 8-707-366-3058. БСН: 141140012641. Эл. пошта: a.abassova@vdst.kz

«Байзақова Л. М.» ЖК әзірлеушісі Деректемелер: ҚР, Қокшетау қ., Сабатаев көшесі 82, кк. 336, тел.8(7162)521585. Эл. пошта: koksheground@mail.ru

Өсер етуі мүмкін аумақ: Ақмола облысы, Целиноград ауданы, Қызылсуат ауылы. Учаскенің географиялық координаттары (СК-42): №1 С.Е. 50° 57' 44.57"; Ш.Б. 71° 37' 19.67"; №2 С.Е. 50° 57' 44.60"; Ш.Б. 71° 37' 29.87"; №3 С.Е. 50° 57' 26.68"; Ш.Б. 71° 37' 35.96"; №4 С.Е. 50° 57' 25.40"; Ш.Б. 71° 37' 27.30"; №5 С.Е. 50° 57' 22.16"; Ш.Б. 71° 37' 28.51"; №6 С.Е. 50° 57' 21.74"; Ш.Б. 71° 37' 14.09"; №7 С.Е. 50° 57' 23.88"; Ш.Б. 71° 37' 14.77"; №8 С.Е. 50° 57' 41.73"; Ш.Б. 71° 37' 18.79".

Жобалық құжаттама пакетімен «Қазақстан Республикасының қоршаған ортаның және табиғи ресурстарындай-қуі туралы Ұлттық деректер банкі» экологиялық порталында танысуға болады (https://ndbceology.gov.kz), сондай-ақ ЖАО-ның ресми Интернет-ресурсында https://www.gov.kz/memleket/entities/ardyna-ur-lang-tu «Қоғамдық тыңдаулар» бөлімінде.

Жоспарланған қызмет туралы қосымша ақпаратты, қоғамдық тыңдаулар өткізуді, сондай-ақ құжаттардың көшірмелерін электрондық мекенжай бойынша сұратуға болады: koksheground@mail.ru, тел.8(7162)52-15-85.

Ескертулер мен ұсыныстар экологиялық порталда қоғамдық тыңдаулар өткізілгенге дейін 3 жұмыс күнінен кешіктірмей қабылданады (https://ndbceology.gov.kz), сондай-ақ «Ақмола облысы бойынша табиғи ресурстар және табиғат пайдалануды реттеу басқармасы» ММ Қокшетау қ., Абай к-сі, 89, тел. +7 (7162) 25-19-86, эл. мекен-жайы: expreso@mail.ru.

Жеке тұрға Р.К.Шулевский «Ақмола облысы, Қосты қаласы, 016 есептік квартал, 6254А жер телімі мекен-жайында жол бойындағы сервис құрылысы» жұмыс жобасының «Қоршаған ортаны қорғау» бөліміне арналған жария талқылау нысанында қоғамдық тыңдаулар өткізіледі. Жоба бойынша құжаттама https://ndbceology.gov.kz/ сайтында орналастырылған. Қоғамдық талқылаулар 2025 жылғы 02 қазаннан бастап Қоршаған ортаның жай-күйі мен табиғи ресурстардың Ұлттық деректер базасы сайтында 5 жұмыс күні ішінде өткізіледі.

Бастамашысы - Жеке тұрға Шулевский Р.К. Астана қаласы, Қабанбай батыр даңғылы, 59/1 үй, 123 пәтер, тел. +7 702 110 1041.

Жобалық құжаттама әзірлеушісі және қосымша ақпарат алу үшін байланыс: А.Д. Сейсенбаева ЖК, Ақмола облысы, Қокшетау қаласы, Абай көшесі, 114в. Тел.: 8770401618.

Мүдделі жұртшылық өзінің ескертулері мен ұсыныстарының жіберетін жергілікті атқарушы орган - «Ақмола облысы бойынша табиғи ресурстар және табиғат пайдалануды реттеу басқармасы» ММ, Қокшетау қ., Абай к-сі 89, тел.: 8(7162)402807; natur@akmola.gov.kz

Esil-Nura Бас редактор Ж. С. ТҮГЕЛБАЕВ

Меншік несі: «Перен» ЖШС (Ақмола облысы Целиноград ауданы)

Газет редакцияның компьютерлік цехында теріліп, беттеледі. «Астана Интернет-Трейдинг» ЖШС (Астана қаласы, Жұбанов к-сі, 24/1) баспаханасында баспаханалық баспаханалық. Мерзімдік баспасөз баспаханасы, ақпарат агенттігінің және желілік баспаханасы есепте қию туралы N 16284-І Құрылған 2016 жылы 23 желтоқсанда Қазақстан Республикасының Ақпарат және коммуникация министрілігі береді. Таралымы - 1000 дана. Тапсырыс-наряд N 181 Индекс 65821. Газет бейсенбі күні шығады. Көлемі 1 баспа табақ.

Ақмол ауылы Гагарин көшесі, 2 87(16-51) 30-537 e-mail: vesti@akmola@mail.ru Сайт: vesti.kmola.kz

«ҚАЗАҚСТАН» РЕСПУБЛИКАЛЫҚ
ТЕЛЕРАДИОКОРПОРАЦИЯСЫ»
АКЦИОНЕРЛІК
ҚОҒАМЫ
АҚМОЛА ОБЛЫСТЫҚ
ФИЛИАЛЫ

020000, Көкшетау қ., М.Сағдиев к-сі, 19
телефон 40 13 75 факс: 40 15 05

KOKSHE

АКМОЛИНСКИЙ ОБЛАСТНОЙ
ФИЛИАЛ АКЦИОНЕРНОГО
ОБЩЕСТВА
«РЕСПУБЛИКАНСКАЯ
ТЕЛЕРАДИОКОРПОРАЦИЯ
«КАЗАХСТАН»

020000, г. Кокшетау, ул. М. Сағдиева, 19
телефон 40 13 75 факс: 40 15 05

26.09.2025 № 02-03/368

ЭФИРЛІК АНЫҚТАМА

23.09.2025 жылғы № 01-ТМ/ 116 келісім шарт бойынша
« 26 » қыркүйек 2025 жыл

«Қазақстан» РТРК» АҚ Ақмола облыстық филиалы осымен 2025 жылдың 26 қыркүйек күні «KOKSHE» телеарнасында «Телемаркет» бөлімінде қазақ және орыс тілдерінде қоғамдық тыңдауларды өткізу туралы мәтіндік хабарландыру жарияланғанын растайды.

Хабар тарату форматы: Әмбебап (қоғамдық-саяси, ақпараттық, танымдық, мәдени және ойын-сауық).

Эфирмен қамту: Ақмола облысы халқының 98%. Астана, Алматы, Павлодар облысы, Жамбыл облысы, Қарағанды, Қостанай облысы, Абай облысы және Қазақстанның басқа қалалары ОТАУ TV арқылы көрсетіледі.

Хабар тарату тілі:

60% - қазақ тілінде;

40% - орыс тілінде.

Трансляция көлемі: күніне кемінде 14 сағат

«KOKSHE» телеарнасының сигналын «ОТАУ TV» ұлттық телевизиясының қызметтеріне көтеру және тарату. «Қазақстан» арнасына 45 минуттық қосылым бар (17.00-17.45).

Анықтама сұрау салу орнына берілді.

Мәтін

Ашық жиналыс нысанындағы қоғамдық тыңдаулар Ақмола облысының Целиноград ауданында орналасқан "Элит Строй" сазды жыныстар кен орны үшін рұқсат етілген шығарындылар нормативтерінің жобасы бойынша өткізіледі. Табиғатты қорғау шараларының жоспары. Қалдықтарды басқару бағдарламасы. Өндірістік экологиялық бақылау бағдарламасы. Қоғамдық тыңдаудың өтетін күні мен орны: 2025 жылғы 05 қараша сағат 15:00-де, Ақмола облысы, Целиноград ауданы, Қызылсуат а.о., Қызылсуат а., Қызылсуат ауылдық округі әкімдігінің ғимараты мекенжайы бойынша.

Zoom конференциясына сілтеме: <https://us04web.zoom.us/j/76840102622?pwd=NjVibXNjvXNzOHNFTvtAyG0vv7iaxqUE.1>

Конференция идентификаторы: 768 4010 2622. Кіру коды: e9YzT1.

Жоспарланған қызметтің бастамашысы: "Элит Строй Астана" ЖШС-і. Тапсырыс берушінің мекенжайы: ҚР, Ақмола обл., Целиноград ауд., Қабанбай батыр а.о., Қабанбай батыр а., көшесі Энергетиктер, үй 9, тел. 8-707-366-5058. БСН: 141140012641. Эл. пошта: p.abbassova@vdst.kz.

Әсер етуі мүмкін аумақ: Ақмола облысы, Целиноград ауданы, Қызылсуат ауылы.

Учаскенің географиялық координаттары: 1) С.Е. 50° 57' 43,25"; Ш.Б. 71° 37' 15,75"; 2) С.Е. 50° 57' 40,54"; Ш.Б. 71° 36' 59,62"; 3) С.Е. 50° 57' 22,69"; Ш.Б. 71° 36' 55,59"; 4) С.Е. 50° 57' 25,40"; Ш.Б. 71° 37' 11,73".

Әзірлеуші - ЖК "Байзақова Л.М." тел. 8(7162)521585. (14.08.2012 ж. ҚР ҚОҚМ Экологиялық реттеу және бақылау комитетімен берілген № 02258Р лицензиясы). Материалдармен "Қазақстан Республикасының қоршаған ортасы мен табиғи ресурстарының жай-күйі туралы Ұлттық деректер банкі" экологиялық порталында танысуға болады (<https://ndbecology.gov.kz>) немесе тел. 8(7162) 521585, сондай-ақ ЖАО-ның ресми интернет-ресурсында <https://www.gov.kz/memleket/entities/aqmola-upr?lang=ru> "Қоғамдық тыңдаулар" бөлімінде. Жоспарланған қызмет туралы қосымша ақпаратты, қоғамдық тыңдаулар өткізуді, сондай-ақ құжаттардың көшірмелерін электрондық мекенжай бойынша сұратуға болады: koksheground@mail.ru, тел. 8(7162)52-15-85

«Қазақстан» РТРК»
АҚ Ақмола облыстық
филиалының жарнама менеджері



А. Ибраева

«ҚАЗАҚСТАН» РЕСПУБЛИКАЛЫҚ
ТЕЛЕРАДИОКОРПОРАЦИЯСЫ»
АКЦИОНЕРЛІК
ҚОҒАМЫ
АҚМОЛА ОБЛЫСТЫҚ
ФИЛИАЛЫ

020000, Көкшетау қ., М.Сағдиев к-сі, 19
телефон 40 13 75 факс: 40 15 05

KOKSHE

АКМОЛИНСКИЙ ОБЛАСТНОЙ
ФИЛИАЛ АКЦИОНЕРНОГО
ОБЩЕСТВА
«РЕСПУБЛИКАНСКАЯ
ТЕЛЕРАДИОКОРПОРАЦИЯ
«КАЗАХСТАН»

020000, г. Кокшетау, ул.М.Сағдиева, 19
телефон 40 13 75 факс: 40 15 05

26.09.2025 № 02-03/368

ЭФИРНАЯ СПРАВКА

К договору № 01-ТМ/ 116 от 23.09.2025 года
от «26» сентября 2025 года

Настоящим Акмолинский областной филиал АО «РТРК «Казахстан» подтверждает, что 26 сентября 2025 года в эфире телеканала «KOKSHE» было размещено текстовое объявление в рубрике «Телемаркет» об общественных слушаниях на казахском и русском языках.

Формат вещания: Универсальный (общественно-политический, информационно-познавательный, культурно-развлекательный).

Охват вещания: 98 % населения Акмолинской области. Город Астана, Алматы, Павлодар, Жамбылская область, Карагандинская, Костанайская область, Абайская область и др. города Казахстана вещаются через «ОТАУ ТВ».

Язык вещания:

60% - на казахском языке;

40% - на русском языке.

Объем вещания: не менее 14 часов в сутки

Подъем и распространение сигнала телеканала «KOKSHE» к услугам национального телевидения «ОТАУ ТВ». 45-минутная врезка в канал «Казахстан» (17.00-17.45)

Справка дана по месту требования.

Текст

Общественные слушания в форме открытого собрания проводятся по проекту нормативов допустимых выбросов для месторождения глинистых пород «Элит Строй», расположенном в Целиноградском районе, Акмолинской области. План природоохранных мероприятий. Программа управления отходами. Программа производственного экологического контроля.

Дата и место проведения общественных слушаний: 05 ноября 2025 г. в 15:00 ч, по адресу: Акмолинская область, Целиноградский район, Кызылсуатский с.о., с. Кызылсуат, здание акимата Кызылсуатского сельского округа.

Ссылка на Zoom конференцию: <https://us04web.zoom.us/j/76840102622?pwd=NgVbxnjvXmZ3OHFTvtAyG0vv7iaxqUE.1>

Идентификатор конференции: 768 4010 2622. Код доступа: e9YzT1.

Инициатор намечаемой деятельности: ТОО «Элит Строй Астана». Адрес заказчика: РК, Акмолинская обл., Целиноградский р-н, с.о. Кабанбай батыра, с. Кабанбай батыра, ул. Энергетиктер, дом 9, тел. 8-707-366-5058. БИН: 141140012641. Эл. почта: p.abbassova@vdst.kz.

Территория, на которую может быть оказано воздействие: Акмолинская обл., Целиноградский район, с. Кызылсуат. Географические координаты участка: 1) С.Ш. 50° 57' 43,25"; В.Д. 71° 37' 15,75"; 2) С.Ш. 50° 57' 40,54"; В.Д. 71° 36' 59,62"; 3) С.Ш. 50° 57' 22,69"; В.Д. 71° 36' 55,59"; 4) С.Ш. 50° 57' 25,40"; В.Д. 71° 37' 11,73".

Разработчик – ИП «Байзакова Л.М. тел. 8(7162)521585. (Лицензия № 02258Р от 14.08.2012 г. Выдана: Комитетом экологического регулирования и контроля МООС РК). Ознакомиться с материалами можно на экологическом портале: «Национальный банк данных о состоянии окружающей среды и природных ресурсов Республики Казахстан» (<https://ndbecology.gov.kz>) или по тел. 8(7162)521585, а также на официальном интернет-ресурсе МИО <https://www.gov.kz/memleket/entities/aqmola-upr?lang=ru> в разделе «Общественные слушания». Дополнительную информацию о намечаемой деятельности, проведенных общественных слушаний, а также запросить копии документов можно по электронному адресу: koksheground@mail.ru, тел. 8(7162)52-15-85.

Менеджер по рекламе
Акмолинского областного
филиала АО «РТРК «Казахстан»



А. Ибраева

26.09.2025 11:27

Das ist ein Dokument mit Text, das an einer Wand befestigt ist. Es enthält mehrere Absätze und ist in zwei Spalten angeordnet.

Das ist ein Dokument mit Text, das an einer Wand befestigt ist. Es enthält mehrere Absätze und ist in zwei Spalten angeordnet.

Das ist ein Dokument mit Text, das an einer Wand befestigt ist. Es enthält mehrere Absätze und ist in zwei Spalten angeordnet.

27.09.2025 18:04



28.09.2025 12:26

ТОО «Элит Строй Астана» в соответствии с требованиями Экологического кодекса РК, уведомляет о проведении общественных слушаний в форме открытого собрания по проекту «Отчет о возможных воздействиях» к плану горных работ по добыче глинистых пород на месторождении «Элит Строй», расположенном в Целиноградском районе, Акмолинской области. Общественные слушания будут проведены 05 ноября 2025 г. в 12:00 ч. по адресу: Акмолинская область, Целиноградский район, Кызылсуатский с.о., с. Кызылсуат, здание администрации Кызылсуатского сельского округа.

Ссылка на Zoom конференцию: <https://us04web.zoom.us/j/71783391724?pwd=Y1ZlZkpkZUMYbD47dHhBTjOTm2kel.X1>

Идентификатор конференции: 717 8339 1724. Код доступа: Q0hXnI. Инициатор намечаемой деятельности: ТОО «Элит Строй Астана».

Адрес заказчика: РК, Акмолинская обл., Целиноградский р-н, с.о. Кабанбай батыра, с. Кабанбай батыра, ул. Энергетиков, дом 9, тел. 8-707-366-5058. БИН: 141140012641. Эл. почта: p.abbasova@vtd.kz.

Разработчик ИИ «Байзақова Л.М.»

Реквизиты: РК, г. Кокшетау, улица Сабатаева 82, оф. 336, тел. 8(7162)521585. Эл. почта: koksheground@mail.ru

Территория, на которую может быть оказано воздействие: Акмолинская обл., Целиноградский район, с. Кызылсуат.

Географические координаты участка: 1) С.Ш. 50° 57' 43,25"; В.Д. 71° 37' 15,75"; 2) С.Ш. 50° 57' 40,54"; В.Д. 71° 36' 59,62"; 3) С.Ш. 50° 57' 22,69"; В.Д. 71° 36' 55,59"; 4) С.Ш. 50° 57' 25,40"; В.Д. 71° 37' 11,73".

С пакетом проектной документации можно ознакомиться на экологическом портале «Национальный банк данных о состоянии окружающей среды и природных ресурсов Республики Казахстан» (<https://ndb.ecology.gov.kz>), а также на официальном Интернет-ресурсе МИО (<https://www.gov.kz/memleket/entities/ajqola-spr/?lang=ru>) в разделе «Общественные слушания».

Дополнительную информацию о намечаемой деятельности, проведенных общественных слушаний, а также запросить копии документов можно по электронному адресу: koksheground@mail.ru, тел. 8(7162)52-15-85.

Замечания и предложения принимаются не позднее 3-х рабочих дней до проведения общественных слушаний на экологическом портале (<https://ndb.ecology.gov.kz>), а также в ГУ «Управление природных ресурсов и регулирования природопользования по Акмолинской области» по адресу: РК г. Кокшетау, ул. Абая, 89, тел. +7 (7162) 25-19-86, эл. адрес: express@mail.ru

«Элит Строй Астана» ЖШС КР Экологиялық кодексиін талаптарына сәйкес Ақмола облысының Целиноград ауданында орналасқан «Элит Строй» кен орынында салды жылыстарды өңдеу жөнделеті тау-кен жұмыстарының астарында Ұлттық жерлер туралы есеп» жобасы бойынша анық жиналды нысанында қоғамдық тыңдаулар өтуді туралы хабарлайды. Қоғамдық тыңдаулар 2025 жылғы 05 қарашада сағат 12:00-де Ақмола облысы, Целиноград ауданы, Кызылсуат а.о., Кызылсуат а., Кызылсуат ауылдық округі әкімдігінің ғимараты мекенжайы бойынша өткізіледі.

Zoom конференциясына сілтеме: <https://us04web.zoom.us/j/71783391724?pwd=Y1ZlZkpkZUMYbD47dHhBTjOTm2kel.X1>

Конференция идентификаторы: 717 8339 1724. Кіру коды: Q0hXnI. Жоғарыланған қызметтің бастамашысы: «Элит Строй Астана» ЖШС.

Тапсырыс берушінің мекенжайы: КР, Ақмола обл., Целиноград ауд., Кабанбай батыр а.о., Кабанбай батыр а., көшесі Энергетиктер, үй 9, тел. 8-707-366-5058. БСН: 141140012641. Эл. пошта: p.abbasova@vtd.kz.

«Байзақова Л.М.» ЖК әзірлеушісі

Деректемелер: КР, Кокшетау к., Сабатаев көшесі 82, кк. 336, тел.8(7162)521585 Эл.пошта: koksheground@mail.ru

Өкер етуі мүмкін аумақ: Ақмола облысы, Целиноград ауданы, Кызылсуат ауылы.

Уақысын географиялық координаттары: 1) С.Е. 50° 57' 43,25"; Ш.Б. 71° 37' 15,75"; 2) С.Е. 50° 57' 40,54"; Ш.Б. 71° 36' 59,62"; 3) С.Е. 50° 57' 22,69"; Ш.Б. 71° 36' 55,59"; 4) С.Е. 50° 57' 25,40"; Ш.Б. 71° 37' 11,73".

Жобаның құжаттама пакетімен «Қазақстан Республикасының қоршаған ортаны және табиғи ресурстарын жай-күйі туралы Ұлттық деректер банкі» экологиялық порталында таныста болды (<https://ndb.ecology.gov.kz>), сондай-ақ ЖАО-ның ресми Интернет-ресурсында (<https://www.gov.kz/memleket/entities/ajqola-spr/?lang=ru>) «Қоғамдық тыңдаулар» бөлімінде.

Жоспарланған қызмет туралы қосымша апараты, қоғамдық тыңдаулар өткізуді, сондай-ақ құжаттардың көшірмелерін электрондық мекенжай бойынша сұрғуда болды: koksheground@mail.ru, тел.8(7162)52-15-85.

Ескертулер мен ұсыныстар экологиялық порталда қоғамдық тыңдаулар өткізілетінге дейін 3 жұмыс күнінен кешірімсіз қабылданды (<https://ndb.ecology.gov.kz>), сондай-ақ «Ақмола облысы бойынша табиғи ресурстар және табиғат пайдалануды реттеу басқармасы» ММ Кокшетау к., Абая к-сі, 89, тел. +7 (7162) 25-19-86, эл. мекен-жайы: express@mail.ru

Общественные слушания в форме открытого собрания проводятся по проекту нормативных документов выбросов для месторождения глинистых пород «Элит Строй», расположенном в Целиноградском районе, Акмолинской области. План природоохранных мероприятий, Программа управления оттоком. Программа производственного экологического контроля. Общественные слушания будут проведены 05 ноября 2025 г. в 12:00 ч. по адресу: Акмолинская область, Целиноградский район, Кызылсуатский с.о., с. Кызылсуат, здание администрации Кызылсуатского сельского округа.

Ссылка на Zoom конференцию: <https://us04web.zoom.us/j/76840102622?pwd=NjVhbnRpbXh0OHhBTjOTm2kel.X1>

Инициатор намечаемой деятельности: ТОО «Элит Строй Астана».

Адрес заказчика: РК, Акмолинская обл., Целиноградский р-н, с.о. Кабанбай батыра, с. Кабанбай батыра, ул. Энергетиков, дом 9, тел. 8-707-366-5058. БИН: 141140012641. Эл. почта: p.abbasova@vtd.kz.

Разработчик ИИ «Байзақова Л.М.»

Реквизиты: РК, г. Кокшетау, улица Сабатаева 82, оф. 336, тел. 8(7162)521585. Эл. почта: koksheground@mail.ru

Территория, на которую может быть оказано воздействие: Акмолинская обл., Целиноградский район, с. Кызылсуат.

Географические координаты участка: 1) С.Ш. 50° 57' 43,25"; В.Д. 71° 37' 15,75"; 2) С.Ш. 50° 57' 40,54"; В.Д. 71° 36' 59,62"; 3) С.Ш. 50° 57' 22,69"; В.Д. 71° 36' 55,59"; 4) С.Ш. 50° 57' 25,40"; В.Д. 71° 37' 11,73".

С пакетом проектной документации можно ознакомиться на экологическом портале «Национальный банк данных о состоянии окружающей среды и природных ресурсов Республики Казахстан» (<https://ndb.ecology.gov.kz>), а также на официальном Интернет-ресурсе МИО (<https://www.gov.kz/memleket/entities/ajqola-spr/?lang=ru>) в разделе «Общественные слушания».

Дополнительную информацию о намечаемой деятельности, проведенных общественных слушаний, а также запросить копии документов можно по электронному адресу: koksheground@mail.ru, тел. 8(7162)52-15-85.

Замечания и предложения принимаются не позднее 3-х рабочих дней до проведения общественных слушаний на экологическом портале (<https://ndb.ecology.gov.kz>), а также в ГУ «Управление природных ресурсов и регулирования природопользования по Акмолинской области» по адресу: РК г. Кокшетау, ул. Абая, 89, тел. +7 (7162) 25-19-86, эл. адрес: express@mail.ru

Анық жиналды нысанындағы қоғамдық тыңдаулар Ақмола облысының Целиноград ауданында орналасқан «Элит Строй» кен орынында салды жылыстарды өңдеу жөнделеті тау-кен жұмыстарының астарында Ұлттық жерлер туралы есеп» жобасы бойынша анық жиналды нысанында қоғамдық тыңдаулар өтуді туралы хабарлайды. Қоғамдық тыңдаулар 2025 жылғы 05 қарашада сағат 12:00-де Ақмола облысы, Целиноград ауданы, Кызылсуат а.о., Кызылсуат а., Кызылсуат ауылдық округі әкімдігінің ғимараты мекенжайы бойынша өткізіледі.

Zoom конференциясына сілтеме: <https://us04web.zoom.us/j/76840102622?pwd=NjVhbnRpbXh0OHhBTjOTm2kel.X1>

Конференция идентификаторы: 768 4010 2622. Кіру коды: e9YzT1. Жоғарыланған қызметтің бастамашысы: «Элит Строй Астана» ЖШС.

Тапсырыс берушінің мекенжайы: КР, Ақмола обл., Целиноград ауд., Кабанбай батыр а.о., Кабанбай батыр а., көшесі Энергетиктер, үй 9, тел. 8-707-366-5058. БСН: 141140012641. Эл. пошта: p.abbasova@vtd.kz.

«Байзақова Л.М.» ЖК әзірлеушісі

Деректемелер: КР, Кокшетау к., Сабатаев көшесі 82, кк. 336, тел.8(7162)521585 Эл.пошта: koksheground@mail.ru

Өкер етуі мүмкін аумақ: Ақмола облысы, Целиноград ауданы, Кызылсуат ауылы.

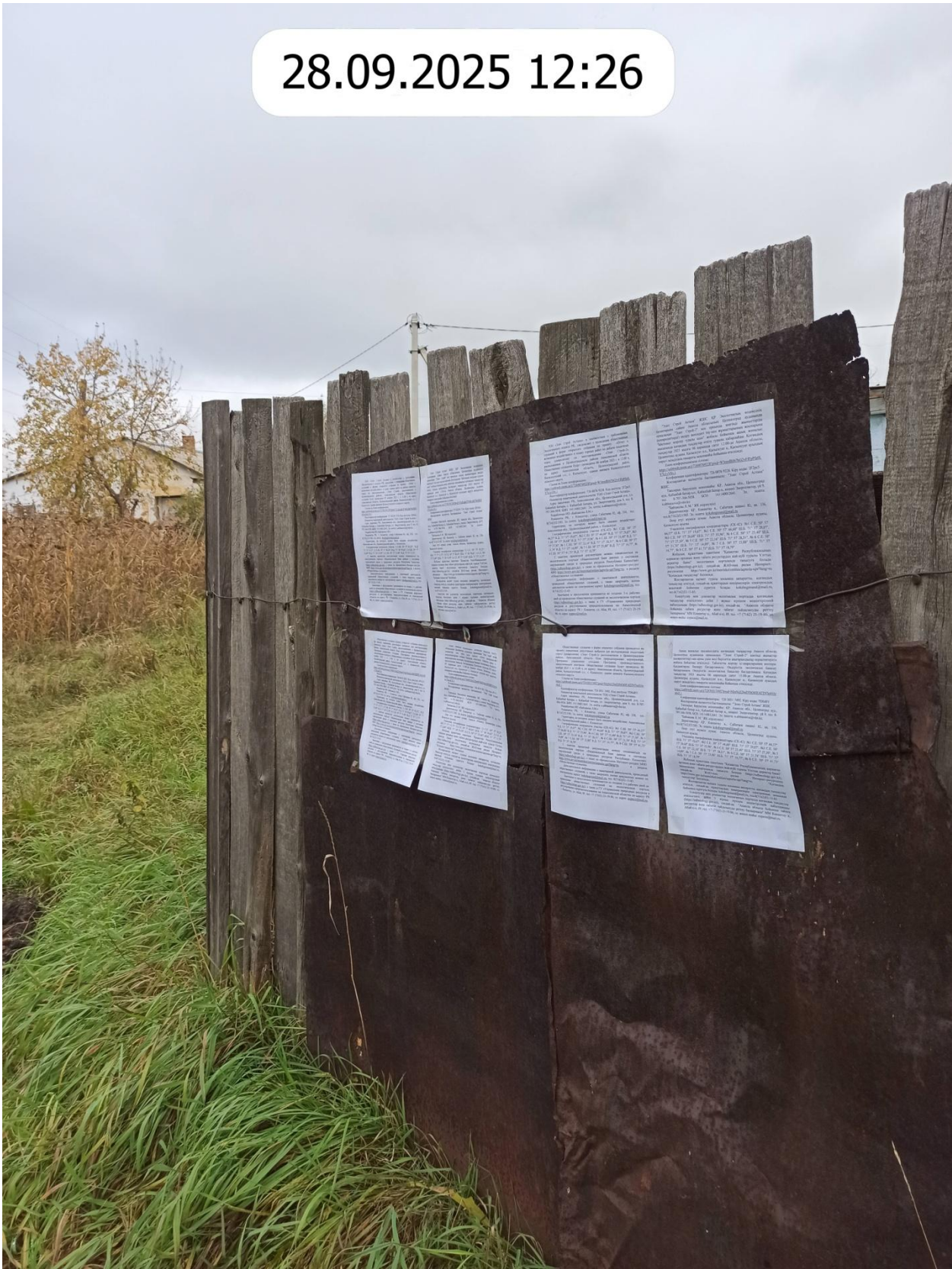
Уақысын географиялық координаттары: 1) С.Е. 50° 57' 43,25"; Ш.Б. 71° 37' 15,75"; 2) С.Е. 50° 57' 40,54"; Ш.Б. 71° 36' 59,62"; 3) С.Е. 50° 57' 22,69"; Ш.Б. 71° 36' 55,59"; 4) С.Е. 50° 57' 25,40"; Ш.Б. 71° 37' 11,73".

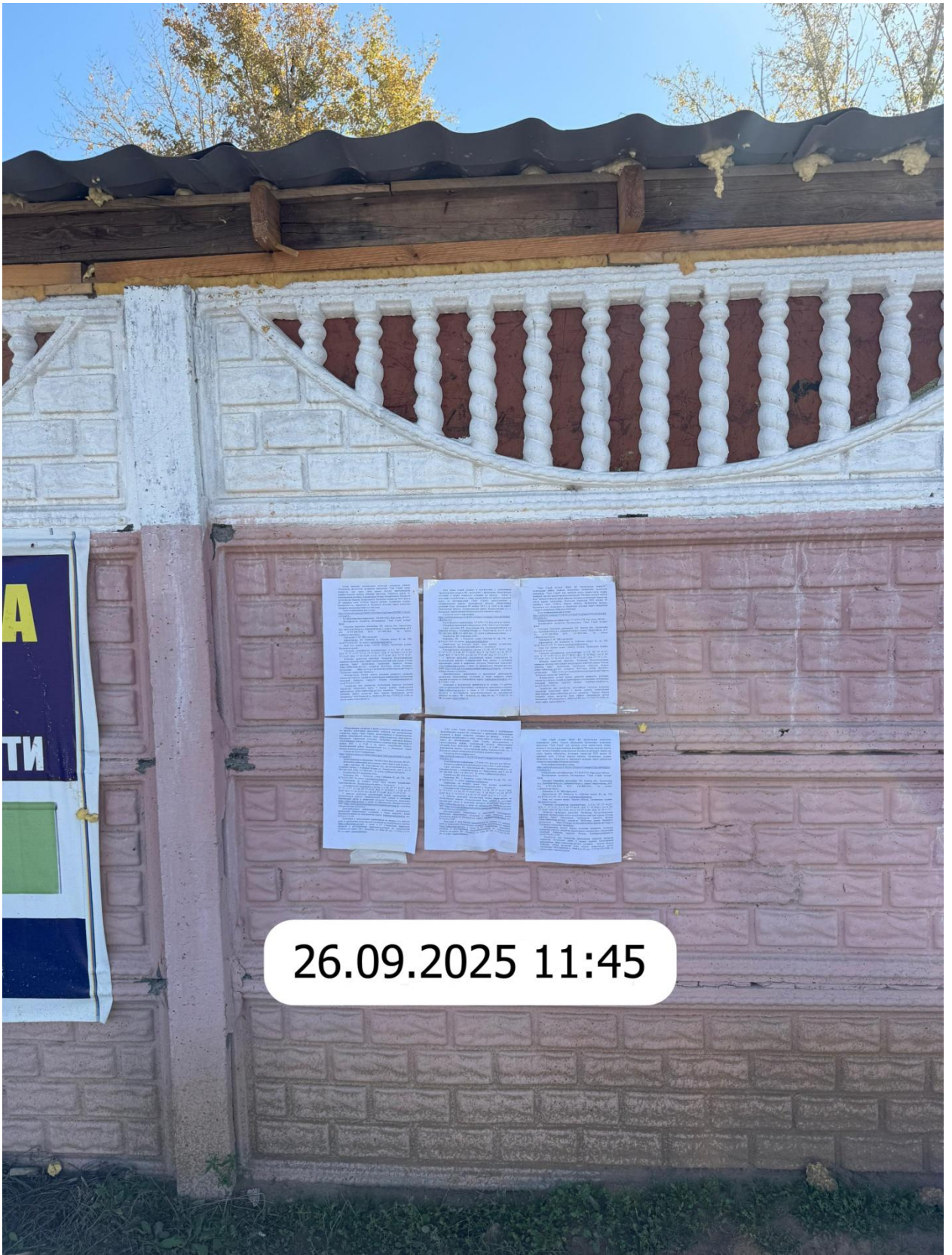
Жобаның құжаттама пакетімен «Қазақстан Республикасының қоршаған ортаны және табиғи ресурстарын жай-күйі туралы Ұлттық деректер банкі» экологиялық порталында таныста болды (<https://ndb.ecology.gov.kz>), сондай-ақ ЖАО-ның ресми Интернет-ресурсында (<https://www.gov.kz/memleket/entities/ajqola-spr/?lang=ru>) «Қоғамдық тыңдаулар» бөлімінде.

Жоспарланған қызмет туралы қосымша апараты, қоғамдық тыңдаулар өткізуді, сондай-ақ құжаттардың көшірмелерін электрондық мекенжай бойынша сұрғуда болды: koksheground@mail.ru, тел.8(7162)52-15-85.

Ескертулер мен ұсыныстар экологиялық порталда қоғамдық тыңдаулар өткізілетінге дейін 3 жұмыс күнінен кешірімсіз қабылданды (<https://ndb.ecology.gov.kz>), сондай-ақ «Ақмола облысы бойынша табиғи ресурстар және табиғат пайдалануды реттеу басқармасы» ММ Кокшетау к., Абая к-сі, 89, тел. +7 (7162) 25-19-86, эл. мекен-жайы: express@mail.ru

28.09.2025 12:26





26.09.2025 11:45

Доклад к общественным слушаниям в форме открытого собрания для получения экологического разрешения на воздействие для месторождения глинистых пород «Элит Строй», расположенном в Целиноградском районе Акмолинской области. (Проект нормативов допустимых выбросов. План природоохранных мероприятий. Программа управления отходами. Программа производственного экологического контроля)

Уважаемые участники общественных слушаний, прошу Вас выслушать доклад.

Для получения экологического разрешения на воздействие для месторождения глинистых пород «Элит Строй», расположенном в Целиноградском районе, Акмолинской области была разработана следующая экологическая документация: проект нормативов допустимых выбросов. План природоохранных мероприятий. Программа управления отходами. Программа производственного экологического контроля.

Месторождение глинистых пород «Элит Строй» действующее, ранее было выдано разрешение на эмиссии в окружающую среду выданное ГУ «Управление природных ресурсов и регулирования природопользования Акмолинской области» № KZ50VCZ00574410 от 05.05.2020 г.

Предприятие действующее. Произошла корректировка «План горных работ по добыче глинистых пород на месторождении «Элит Строй», для последующего внесения изменений в части увеличения ежегодных объемов добычи с 2025 по 2030 годы.

ТОО «ЭЛИТ СТРОЙ АСТАНА» была выдана лицензия на добычу ОПИ № 15 от 11.06.2020 года. В связи с увеличением региональной потребности в строительных материалах, ТОО «ЭЛИТ СТРОЙ АСТАНА» намерено скорректировать календарный план горных работ с целью оптимизации производственных мощностей и увеличения объемов добычи.

ТОО «ЭЛИТ СТРОЙ АСТАНА» планирует изменить ежегодный объем добычи: в 2025-2028 гг. с 20,0 до 200,0 тыс м³; 2029 г. с 20,0 до 35,06 тыс м³; 2030 г. с 20,0 до 35,0 тыс м³.

Ближайший населенный пункт с. Кызылсуат расположено в 10 км на север от месторождения.

Площадь участка недр – 16,72 га. Целевым назначением участка является добыча глинистых пород.

ОЦЕНКА ВОЗДЕЙСТВИЯ МЕСТОРОЖДЕНИЯ НА АТМОСФЕРНЫЙ ВОЗДУХ

Предусматривается следующий порядок ведения горных работ на карьере.

1. Для осуществления последующих рекультивационных работ почвенно-растительный слой будет складироваться во временные отвалы;
2. Выемка и погрузка горной массы в забоях.

В соответствии с климатическими условиями района, режим работы карьера принят сезонный – 8 месяцев и при 6-дневной рабочей недели.

Согласно заданию на проектирование средняя годовая производительность карьера по полезному ископаемому в плотном теле составляет 200,0 тыс.м³.

Целесообразность разработки глинистых пород на месторождении «Элит Строй» обуславливается их широким спросом в регионе и применением в качестве сырья – для сооружения насыпей земляного полотна, в соответствии с требованиями СП РК 3.03-101-2013 «Автомобильные дороги».

Почвенно-растительный слой будет предварительно снят бульдозером SD-16 и вывезен с погрузкой погрузчиком ZL-20 в автосамосвалы Shacman 6×4 SX3258DR384C F3000 с дальнейшей отсыпкой на склад ПРС.

Отработку запасов глинистых пород планируется осуществить открытым способом, одним добычным уступом экскаватором Hitachi ZX470-5G (обратная лопата), максимальной глубиной 9,9 м.

Учитывая размеры, мощность и заданный годовой объем добычи месторождения «Элит Строй» на добычном уступе планируется один экскаваторный блок в работе.

Отработка полезного ископаемого будет производиться экскаватором Hitachi ZX470-5G (обратная лопата), с ковшом вместимостью 2,5 м³. Погрузка полезного ископаемого производится на уровне стояния экскаватора в автосамосвалы потребителей сырья.

При выемочно-погрузочных работах и транспортировке полезного ископаемого в атмосферу выделяются: *азота диоксид, азота оксид, углерод, сера диоксид, углерод оксид, керосин, пыль неорганическая: 70-20% SiO₂.*

Разгрузка ПРС с автосамосвалов будет осуществляться на складе ПРС. При пересыпке материала в атмосферу выделяется: пыль неорганическая: 70-20 SiO₂. Формирование, планирование склада ПРС будет производиться бульдозером SD-16.

Склад ПРС будет представлять отвал с северной стороны карьера, среднее расстояние транспортирования составит 578 м. Объем ПРС, вывозимого на отвал, за оставшийся период отработки составит – 31,32 тыс. м³. Отвал будет отсыпаться в один ярус высотой 6 м, углы откосов приняты 40°.

Площадь, занимаемая складом ПРС за весь срок отработки карьера, составит: 7168 м².

Транспортировка почвенно-растительного слоя будет производиться автосамосвалами Shacman (грузоподъемностью 31 тонна).

Расчет автотранспорта для производства добычных работ не производится, т.к. реализация глинистых пород будет производиться потребителю непосредственно в забое в его транспортные средства.

С целью снижения пылеобразования при погрузочно-разгрузочных работах (в т.ч. и для дорог) будет производиться гидроорошение с расходом воды 1–1,5 кг/м² при интервале между обработками 4 часа поливомоечной машиной КО-806.

Загрязняющими веществами при работе техники являются: *азота диоксид, азота оксид, углерод (сажа), сера диоксид, углерод оксид, керосин.*

Для электроснабжения установлена дизельная электростанция марки АД-30С.

Вскрыша не представлена, после слоя ПРС сразу залегает полезное ископаемое.

На территории площадки на 2025-2030 годы имеются 1 организованный и 9 неорганизованных источников выброса загрязняющих веществ в атмосферу.

Максимальный валовый выброс загрязняющих веществ на 2026-2027 год составляет 3.025309995 т/год.

Анализ результатов расчета рассеивания показал, что расчетные максимальные концентрации по всем ингредиентам на границе санитарно-защитной и жилой зоны составляют менее 1,0 ПДК, т.е. нормативное качество воздуха обеспечивается и соответствует Гигиеническим нормативам к атмосферному воздуху в городских и сельских населенных пунктах, Приказ Министра здравоохранения Республики Казахстан от 2 августа 2022 года № ҚР ДСМ-70.

Согласно Экологического Кодекса РК от 02.01.2021 г №400-VI ЗРК месторождение «Элит Строй», по виду деятельности относится ко **II категории** (приложение 2 - добыча и переработка общераспространенных полезных ископаемых свыше 10 тыс. тонн в год).

Санитарно-защитная зона на период разработки месторождения «Элит Строй» принимается 100 метров согласно СП «Санитарно-эпидемиологические требования к санитарно-защитным зонам объектов, являющихся объектами воздействия на среду обитания и здоровье человека».

Вывод. Воздействие на атмосферный воздух оценивается как допустимое - выбросы газов от работающей техники не постоянны по времени, месту, рассредоточены по

территории участка работ. Жилая зона значительно удалена от участков проведения работ.

ВОЗДЕЙСТВИЕ ПРЕДПРИЯТИЯ НА ВОДНЫЕ РЕСУРСЫ

Гидрографическая сеть района представлена реками Ишим, Нура и целым рядом озер карстового, плотинного и старичного типов. По своему режиму реки относятся к типу равнинных, преимущественно снегового питания.

Ближайший водный источник озеро Тасколь находится на расстоянии примерно 0,6 км на северо-восток от месторождения.

РГУ «Нура-Сарысуская бассейновая водная инспекция по охране и регулированию использования водных ресурсов Комитета по регулированию, охране использованию водных ресурсов Министерства водных ресурсов и ирригации Республики Казахстан» сообщает: Согласно представленных материалов, рассматриваемый участок расположен за пределами установленных водоохранных зон и полос. (Справка №ЗТ-2025-03044451 от 4 сентября 2025 года).

Водоснабжение проектируется осуществлять путем завоза воды из близлежащих населенных пунктов (г. Астана).

Вода хранится в емкости объемом 900 л. Объем потребления воды на хозяйственно-питьевые нужды – 150,5 м³. Мытье – 107,5 м³. Расход воды на пылеподавление карьера составит 1,298 тыс. м³/год. Расход воды на пожаротушение 10 л/сек. Противопожарный запас воды заливается в резервуар объемом 10 м³ и используется только по назначению.

Сброс стоков из моечного отделения бытового помещения производится в подземную емкость объемом 6 м³. Подземная емкость представляет собой монолитный бетонный резервуар, объемом на 6 м³.

На промплощадке карьера оборудована уборная на одно очко.

Прямого воздействия на состояние водных ресурсов предприятием оказываться не будет.

ВОЗДЕЙСТВИЕ ПРЕДПРИЯТИЯ НА ЗЕМЕЛЬНЫЕ РЕСУРСЫ ПРОИЗВОДСТВА И ПОТРЕБЛЕНИЯ

При добычных работах образуются следующие виды отходов: Твердо-бытовые отходы (ТБО) – 0,7 т/год, которые будут передаваться сторонним организациям. Ремонт автотранспорта будет производиться на станциях технического обслуживания, поэтому отходы, образующиеся при ремонте автотранспорта, не учитываются.

Образующиеся отходы будут временно храниться до их передачи третьим лицам, осуществляющим операции по утилизации, переработке, а также удалению отходов, не подлежащих переработке или утилизации. Предположительно, превышения пороговых значений, установленных для переноса отходов на период добычных работ не будет.

Вскрышные породы на месторождении «Элит Строй» не представлены. Под слоем ПРС сразу залегает полезное ископаемое.

Влияние отходов потребления будет минимальным при условии строгого выполнения проектных решений и соблюдения всех санитарно-эпидемиологических и экологических нормативов.

ВОЗДЕЙСТВИЕ ПРЕДПРИЯТИЯ НА ПОЧВЫ

По завершении отработки карьера предусматривается проведение рекультивационных работ по восстановлению земельных участков, нарушенных в процессе эксплуатации.

Рекультивация нарушенных земель должна осуществляться в два последовательных этапа: технического и биологического.

Комплекс проектных технических решений по защите земельных ресурсов от загрязнения, истощения и минерализация последствий при проведении подготовительных с последующей рекультивацией отведенных земель, упорядочение дорожной сети, сведение к минимуму количества подходов автотранспорта по бездорожью, позволит свести воздействие на почвенный покров к минимуму.

Прямого воздействия путем изъятия объектов животного и растительного мира не предусматривается. Косвенное воздействие носит допустимый характер, необратимых последствий не прогнозируется. Работы производственного объекта планируется проводить в пределах производственной площадки, что приведет к минимальному воздействию на растительный и животный мир.

Согласно предоставленной информации РГУ «Акмолинская областная территориальная инспекция лесного хозяйства и животного мира Комитета лесного хозяйства и животного мира МЭГПР РК» участок не располагается на особо охраняемых природных территориях и землях государственного лесного фонда, в связи с чем информация о наличии либо отсутствии древесных растений, занесенных в Красную книгу РК, не может быть выдана. Прямого воздействия путем изъятия объектов животного и растительного мира не ожидается.

В заключении своего доклада хочу подвести итог .

Проведение работ с соблюдением норм и правил техники безопасности, промышленной санитарии, противопожарной безопасности обеспечит безопасное проведение планируемых работ.

Проведение добычных работ не окажет влияние на население ближайших населенных пунктов; не вызовет необратимых процессов, разрушающих существующую геосистему. Уровень воздействия на все компоненты природной среды оценивается как умеренный. При соблюдении требований Водного и Экологического кодексов Республики Казахстан добычные работы не окажут существенного негативного воздействия на окружающую среду.

Доклад окончен. Спасибо за внимание.

Ақмола облысының Целиноград ауданында орналасқан "Элит Строй" сазды жыныстар кен орнына әсер етуге экологиялық рұқсат алу үшін ашық жиналыс нысанындағы қоғамдық тыңдауларға баяндама. (Рұқсат етілген шығарындылар нормативтерінің жобасы. Табиғатты қорғау іс-шараларының жоспары. Қалдықтарды басқару бағдарламасы. Өндірістік экологиялық бақылау бағдарламасы)

Құрметті қоғамдық тыңдауларға қатысушылар, сізден баяндаманы тыңдауыңызды сұраймын.

Ақмола облысының Целиноград ауданында орналасқан "Элит Строй" сазды жыныстар кен орнына әсер етуге экологиялық рұқсат алу үшін мынадай экологиялық құжаттама әзірленді: шығарындыларға жол берілетін нормативтердің жобасы. Табиғатты қорғау іс-шараларының жоспары. Қалдықтарды басқару бағдарламасы. Өндірістік экологиялық бақылау бағдарламасы.

"Элит Строй" сазды жыныстар кен орны қазіргі уақытта жұмыс істеп тұр. "Ақмола облысының Табиғи ресурстар және табиғат пайдалануды реттеу басқармасы" ММ берген қоршаған ортаға эмиссияларға рұқсат алынды. (05.05.2020 ж. № KZ50VCZ00574410).

Кәсіпорын жұмыс істейді. "Элит Строй" кен орнында сазды жыныстарды өндіру жөніндегі тау-кен жұмыстарының жоспарына, кейіннен жыл сайынғы өндіру көлемін екі мың жиырма бесіншіден екі мың отызыншы жылдарға ұлғайту бөлігінде өзгерістер енгізу үшін түзету енгізілді.

"ЭЛИТ СТРОЙ АСТАНА" ЖШС 11.06.2020 жылғы № 15 кең таралған пайдалы қазбаларды өндіруге лицензия берді. Құрылыс материалдарына өңірлік қажеттіліктің артуына байланысты "Элит СТРОЙ АСТАНА" ЖШС өндірістік қуаттарды оңтайландыру және өндіру көлемін ұлғайту мақсатында тау-кен жұмыстарының күнтізбелік жоспарын түзетуге ниетті.

"ЭЛИТ СТРОЙ АСТАНА" ЖШС жыл сайынғы өндіру көлемін өзгертуді жоспарлап отыр. Екі мың жиырма бесінші-жиырма сегізінші жылдары өндіру көлемі жиырма мың текше метрден екі жүз мың текше метрге дейін өзгертілсін. Екі мың жиырма тоғызыншы жылы өндіру көлемі жиырма мың текше метрден отыз бес мың алпыс текше метрге дейін өзгертілсін. Екі мың отызыншы жылы өндіру көлемі жиырма мың текше метрден отыз бес мың текше метрге дейін өзгертілсін. (2025-2028 жылдары 20,0-ден 200,0 мың м³ дейін; 2029 жылдан бастап 20,0-ден 35,06 мың м³ дейін; 2030 жылдан бастап 20,0-ден 35,0 мың м³ дейін).

Ең жақын елді мекен Қызылсуат ауылы кен орнынан солтүстікке қарай он шақырым жерде орналасқан.

Жер қойнауы учаскесінің ауданы - 16,72 га (он алты бүтін жүзден жетпіс екі гектар). Учаскенің нысаналы мақсаты сазды жыныстарды өндіру болып табылады.

КЕН ОРНЫНЫҢ АТМОСФЕРАЛЫҚ АУАҒА ӘСЕРІН БАҒАЛАУ

Карьерде тау-кен жұмыстарын жүргізудің мынадай тәртібі көзделеді.

1. Кейінгі рекультивациялық жұмыстарды жүзеге асыру үшін топырақ-өсімдік қабаты уақытша үйінділерге жиналады;

2. Кенжарларда тау-кен массасын қазу және тиеу.

Ауданның климаттық жағдайына сәйкес, карьердің жұмыс режимі маусымдық – сегіз ай және алты күндік жұмыс аптасы қабылданды.

Пайдалы қазбалар бойынша карьердің орташа жылдық өнімділігі екі жүз мың текше метрді (200,0 мың м³) құрайды.

"Элит Строй" кен орнында сазды жыныстарды игерудің орындылығы олардың өңірдегі кең сұранысына және шикізат ретінде – ҚР БК талаптарына сәйкес жер төсемінің

үйінділерін салу үшін пайдаланылуына байланысты 3.03-101-2013 "Автомобиль жолдары".

Топырақ-өсімдік қабаты SD-16 (он алты) бульдозерімен алдын ала жойылады. Содан кейін ол ZL-20 (жиырма) тиегішімен Shacman 6×4 sx3258dr384c F3000 автосамосвалдарына тиеледі, әрі қарай топырақ-өсімдік қабатының қоймасына тасымалдау және түсіру үшін.

Сазды тау жыныстарының қорларын өңдеуді ашық тәсілмен, Hitachi ZX470-5G экскаваторларына бір тау-кен кемерімен, максималды тереңдігімен тоғыз бүтін оннан тоғыз метр (9,9 м) жүзеге асыру жоспарлануда.

"Элит Строй" кен орнының көлемін, қуаттылығын және берілген жылдық өндіру көлемін ескере отырып, өндіру шегінісінде жұмыста бір экскаватор блогы жоспарлануда.

Пайдалы қазбаларды өңдеу Hitachi ZX470-5G экскаваторымен (кері күрек), сыйымдылығы 2,5 м³ шелекпен жүзеге асырылады. Пайдалы қазбаларды тиеу шикізат тұтынушыларының автосамосвалдарына экскаватордың тұру деңгейінде жүргізіледі.

Пайдалы қазбаларды қазу-тиеу жұмыстары және атмосфераға тасымалдау кезінде мыналар бөлінеді: азот диоксиді, азот оксиді, көміртек, күкірт диоксиді, көміртек оксиді, керосин, бейорганикалық шаң: 70-20% SiO₂.

Автосамосвалдардан топырақ-өсімдік қабатын түсіру қоймада жүзеге асырылады. Материалды атмосфераға құю кезінде: бейорганикалық шаң: 70-20 SiO₂. Топырақ-өсімдік қабатын қалыптастыру, қойманы жоспарлау SD-16 (он алты) бульдозерімен жүзеге асырылады.

Топырақ-өсімдік қабатының қоймасы карьердің солтүстік жағында орналасады, тасымалдаудың орташа қашықтығы 578 м құрайды. Үйіндіге әкетілетін топырақ-өсімдік қабатының көлемі қалған жұмыс кезеңінде – отыз бір мың үш жүз жиырма метр текше метрді (31,32 мың м³) құрайды. Үйінді биіктігі 6 м болатын бір деңгейге төгіледі, беткейлердің бұрыштары 40° қабылданады.

Карьерді өңдеудің барлық кезеңінде топырақ-өсімдік қабаты қоймасы алып жатқан аумақ - жеті мың жүз алпыс сегіз метр шаршы метрді (7168 м²) құрайды.

Топырақ-өсімдік қабатын тасымалдау Shacman автосамосвалымен (жүк көтергіштігі отыз бір тонна) жүргізілетін болады.

Өндіру жұмыстарын жүргізу үшін автокөлікті есептеу жүргізілмейді, өйткені сазды жыныстарды сату тұтынушыға оның көлік құралдарына тікелей кенжарда жүргізілетін болады.

Карьер автомобиль жолдарының шаңын азайту үшін оларды сумен суару қажет. Су шығыны бір шаршы метрге бір килограмм, өңдеу аралығы төрт сағат, КО-806 (сегіз жүз алты) суару машинасымен гидро суаруды пайдалану жоспарлануда.

Техника жұмысындағы ластаушы заттар: азот диоксиді, азот оксиді, көміртек (күйе), күкірт диоксиді, көміртек оксиді, керосин.

Электрмен жабдықтау үшін АД-30С (отыз) маркалы дизельді электр станциясы орнатылған.

Кен орнында аршылған жыныстар жоқ. Топырақ-өсімдік қабатынан кейін пайдалы қазбалар бірден пайда болады.

Алаң аумағында екі мың жиырма бесінші - отызыншы жылдары атмосфераға ластаушы заттарды шығарудың бір ұйымдастырылған және тоғыз ұйымдастырылмаған көздері бар.

Екі мың жиырма алтыншы - жиырма жетінші жылдағы ластаушы заттардың максималды жалпы шығарындылары жылына үш бүтін жүзден екі (3.025309995 т/жыл) тоннаны құрайды.

Шашырауды есептеу нәтижелерін талдау санитариялық-қорғау және тұрғын үй аймағының шекарасындағы барлық ингредиенттер бойынша есептік ең жоғары шоғырланулар шекті рұқсат етілген шоғырланудың бір бірлігінен аз екенін көрсетті, яғни

ауаның нормативтік сапасы қамтамасыз етіледі және қалалық және ауылдық елді мекендердегі атмосфералық ауаға қойылатын гигиеналық нормативтерге сәйкес келеді.

Қазақстан Республикасының Экологиялық кодексіне сәйкес "Элит Строй" кен орны қызмет түрі бойынша екінші санатқа жатады (екінші қосымша - жылына он мың тоннадан астам кең таралған пайдалы қазбаларды өндіру және қайта өңдеу).

"Элит Строй" кен орнын игеру кезеңіндегі санитариялық-қорғау аймағы Санитариялық қағидаларға сәйкес жүз метрге тең қабылданады.

Қорытынды. Атмосфералық ауаға әсер ету рұқсат етілген деп бағаланады-жұмыс істейтін техникадан шығатын газдар шығарындылары уақыт, орын бойынша тұрақты емес, жұмыс учаскесінің аумағына таралады. Тұрғын аймақ жұмыс орындарынан едәуір алыс.

КӘСІПОРЫННЫҢ СУ РЕСУРСТАРЫНА ӘСЕРІ

Ауданның гидрографиялық желісі Есіл, Нұра өзендерімен және карст, бөгет және ескі типтегі бірқатар көлдермен ұсынылған. Өз режиміне сәйкес өзендер жазық, негізінен кармен қоректену түріне жатады.

Ең жақын су нысаны - Таскөл көлі кен орнынан солтүстік-шығысқа қарай алты жүз метр қашықтықта орналасқан.

"Нұра-Сарысу бассейндік су инспекциясы" РММ ұсынылған материалдарға сәйкес қарастырылып отырған учаске белгіленген су қорғау аймақтары мен белдеулерінен тыс жерде орналасқанын хабарлайды. (2025 жылғы 4 қыркүйектегі №3Т-2025-03044451 анықтама).

Сумен жабдықтау жақын маңдағы елді мекендерден (Астана қаласы) су әкелу жолымен жүзеге асырылады.

Су 900 л сыйымдылықта сақталады. Шаруашылық-ауыз су қажеттіліктеріне суды тұтыну көлемі жүз елу жарым текше метрді ($150,5 \text{ м}^3$) құрайды. Жууға арналған су шығыны жүз жеті жарым текше метрді құрайды ($107,5 \text{ м}^3$). Карьердің шаңды басуына арналған су шығыны жылына мың екі жүз тоқсан сегіз метр текше метрді құрайды. Өрт сөндіруге арналған су шығыны 10 л/сек. Өртке қарсы су қоры көлемі 10 м^3 резервуарға құйылады және тек мақсатына сай пайдаланылады.

Тұрмыстық үй-жайдың жуу бөлімшесінен ағындарды ағызу көлемі алты метр текше метр жерасты сыйымдылығына жүргізіледі. Жер асты сыйымдылығы-көлемі 6 м^3 болатын монолитті бетон резервуар.

Өнеркәсіптік алаңда карьер бір көзілдірікке арналған дәретханамен жабдықталған.

Кәсіпорын Су ресурстарының жай-күйіне тікелей әсер етпейді.

КӘСІПОРЫННЫҢ ӨНДІРІС ПЕН ТҰТЫНУДЫҢ ЖЕР РЕСУРСТАРЫНА ӘСЕРІ

Өндіру жұмыстары кезінде жылына нөл бүтін оннан жеті (0,7) тонна мөлшерінде қатты-тұрмыстық қалдықтар (ҚТҚ) түзіледі, олар бөгде ұйымдарға берілетін болады. Автокөлікті жөндеу техникалық қызмет көрсету станцияларында жүргізіледі, сондықтан автокөлікті жөндеу кезінде пайда болатын қалдықтар есепке алынбайды.

Түзілетін қалдықтар кәдеге жарату, қайта өңдеу, сондай-ақ қайта өңдеуге немесе кәдеге жаратуға жатпайтын қалдықтарды жою жөніндегі операцияларды жүзеге асыратын үшінші тұлғаларға берілгенге дейін уақытша сақталатын болады. Болжам бойынша, қалдықтарды өндіру кезеңіне көшіру үшін белгіленген шекті мәндерден асып кету болмайды.

"Элит Строй" кен орнындағы аршылған жыныстар ұсынылмаған. Топырақ-өсімдік қабатының астында пайдалы қазбалар бірден пайда болады.

Тұтыну қалдықтарының әсері жобалық шешімдерді қатаң орындау және барлық санитарлық-эпидемиологиялық және экологиялық нормативтерді сақтау шартымен барынша аз болады.

КӘСПОРЫННЫҢ ТОПЫРАҚҚА ӘСЕРІ

Карьерді пысықтау аяқталғаннан кейін пайдалану процесінде бұзылған жер учаскелерін қалпына келтіру бойынша рекультивациялық жұмыстар жүргізу көзделеді.

Бұзылған жерлерді қалпына келтіру екі кезеңнен тұруы керек: техникалық және биологиялық.

Жер ресурстарын ластанудан, сарқылудан қорғау жөніндегі Жобалық техникалық шешімдер кешені және бөлінген жерлерді кейіннен қалпына келтіре отырып, дайындық жұмыстарын жүргізу кезіндегі салдарларды минералдандыру, жол желісін ретке келтіру, жолдан тыс көлік тәсілдерінің санын барынша азайту жер жамылғысына әсерін барынша азайтуға мүмкіндік береді.

Жануарлар мен өсімдіктер дүниесі объектілерін алып қою арқылы тікелей әсер ету көзделмейді. Жанама әсер рұқсат етілген, қайтымсыз салдары болжанбайды. Өндірістік объектінің жұмысын өндірістік алаң шегінде жүргізу жоспарлануда, бұл өсімдіктер мен жануарлар әлеміне барынша аз әсер етуге әкеп соғады.

"Ақмола облыстық орман шаруашылығы және жануарлар дүниесі аумақтық инспекциясы" РММ берілген ақпаратқа сәйкес учаске ерекше қорғалатын табиғи аумақтарда және мемлекеттік орман қоры жерлерінде орналаспайды, осыған байланысты Қазақстан Республикасының Қызыл кітабына енгізілген ағаш өсімдіктерінің болуы немесе болмауы туралы ақпарат берілмейді. Жануарлар мен өсімдіктер дүниесі объектілерін алып қою арқылы тікелей әсер ету күтілмейді.

Өз баяндаманың қорытындысында қорытындылағым келеді.

Қауіпсіздік техникасы, өнеркәсіптік санитария, өртке қарсы қауіпсіздік нормалары мен қағидаларын сақтай отырып, жұмыстар жүргізу жоспарланған жұмыстардың қауіпсіз жүргізілуін қамтамасыз етеді.

Өндіру жұмыстарын жүргізу жақын елді мекендердің тұрғындарына әсер етпейді; қолданыстағы геожүйені бұзатын қайтымсыз процестерді тудырмайды. Табиғи ортаның барлық компоненттеріне әсер ету деңгейі орташа деп бағаланады. Қазақстан Республикасының Су және экологиялық кодекстерінің талаптары сақталған кезде өндіру жұмыстары қоршаған ортаға елеулі теріс әсер етпейді.

Баяндама аяқталды. Назарларыңызға рақмет.

