

Товарищество с ограниченной ответственностью «Projects World ECO Group»
Государственная лицензия на оказание услуг №01838Р от 03.06.2016 г.

УТВЕРЖДАЮ

Директор

ТОО «Daulet & Com»

_____Омаров С. Б.

«_____» _____ 2025 г.

ПРОЕКТ

нормативов допустимых выбросов (НДВ)

для месторождения Арысское-III (участок 9)

расположенного в Ордабасинском районе Туркестанской области

Директор

ТОО «Projects World ECO Group»



Карасаев Т.М.

г. Актобе, 2025 год

Список исполнителей:

Исполнитель	Должность	Выполненный объем работ
Карасаев Т.М.	Директор	Обзор нормативных документов, общественное руководство и контроль
Абилаев Б.Ж.	Руководитель отдела экологического проектирования и нормирования	Ответственный исполнитель

АННОТАЦИЯ

Проект нормативов допустимых выбросов (НДВ) для месторождения «Арысское-III (Участок 9)» на разработку осадочной горной породы (строительного песка) расположенного в Ордабасинском районе Туркестанской области **ТОО «Daulet & Com»**, разработан специалистами **ТОО «Projects World ECO Group»**, согласно договора на оказание услуг.

Настоящим проектом предусматривается определение количественных и качественных характеристик загрязнения окружающей среды при разработке на месторождения «Арысское-III (Участок 9)» расположенного в Ордабасинском районе Туркестанской области

Заказчиком проекта является ТОО «**Daulet & Com**».

На период 2026-2035 гг. предприятие выбрасывает в атмосферу загрязняющие вещества от 6 неорганизованных источников выбросов загрязняющих веществ в атмосферу.

Валовый выброс вредных веществ, отходящих от нормируемых источников загрязнения атмосферы при разработке месторождения «Арысское-III» по добыче строительного песка составит:

- **28.04395** т/год за 2026-2035 гг. включительно.

Согласно условию методики по определению нормативов допустимых выбросов, выбросы предприятия принимаются за допустимые, так как максимальные приземные концентрации выбрасываемых веществ на границе санитарно-защитной зоны не превышают ПДК для населенных мест.

В проекте предложены нормативы допустимых выбросов, выполнен предварительный расчет суммы платежей за эмиссии. Плата за выбросы загрязняющих веществ от стационарных источников предприятия будет производиться на основании данных о фактическом расходе сырья и материалов, а также на основании фактических концентраций, полученных при выполнении инструментальных замеров аккредитованной лабораторией предприятия.

Инициатор: ТОО "Daulet & Com", 160000, РЕСПУБЛИКА КАЗАХСТАН, Г.ШЫМКЕНТ, РАЙОН ТУРАН, Микрорайон Самал-1 улица Райымбек Абсейтов, дом № 11, 250740023183, ОМАРОВ СЕРИК БИДАИИКҰЛЫ, +77023923707, DauletCom2025@gmail.com

Содержание

	Список исполнителей.....	2
	Аннотация.....	3
	Содержание.....	4
	Введение.....	5
1.	Общие сведения об операторе.....	6
2.	Характеристика оператора как источника загрязнения атмосферы.....	8
2.1.	Краткая характеристика технологии производства и технологического оборудования.....	8
2.2.	Краткая характеристика существующих установок очистки газа.....	13
2.3.	Оценка степени применяемой технологии, технического и пылегазоочистного оборудования.....	13
2.4.	Перспектива развития предприятия	13
2.5.	Параметры выбросов загрязняющих веществ в атмосферу для расчета НДВ.....	13
2.6.	Характеристика аварийных и залповых выбросов.....	20
2.7.	Перечень загрязняющих веществ, выбрасываемых в атмосферу.....	20
2.8.	Обоснование полноты и достоверности исходных данных.....	24
3.	Проведение расчетов рассеивания.....	25
3.1.	Метеорологические характеристики и коэффициенты, определяющие условия рассеивания загрязняющих веществ, в атмосфере города	25
3.2.	Результаты расчетов уровня загрязнения атмосферы.....	25
3.3.	Предложения по нормативам допустимых выбросов.....	27
3.4.	Обоснование размера санитарно-защитной зоны (СЗЗ).....	29
4.	Мероприятия по регулированию выбросов при неблагоприятных метеорологических условиях.....	30
5.	Контроль соблюдения нормативов допустимых выброс.....	33
6.	Расчет платежей за эмиссии в окружающую среду.....	37
	Список литературы.....	38
	Приложения	
	Приложение 1. Лицензия на выполнение работ	
	Приложение 2. Карты-схемы	
	Приложение 3. Расчет выбросов загрязняющих веществ в атмосферу	
	Приложение 4. Карты и расчет рассеивания загрязняющих веществ в атмосферу	
	Приложение 5. Бланк инвентаризации	

ВВЕДЕНИЕ

НДВ устанавливается для каждого источника загрязнения атмосферы (и для каждой примеси, выбрасываемой этим источником) таким образом, что выбросы загрязняющих веществ от данного источника и от совокупности источников с учетом перспективы развития и рассеивания загрязняющих веществ в атмосфере не создавали приземную концентрацию, превышающую значение максимально разовой предельно допустимой концентрации.

Основная цель инвентаризации выбросов - выявление всех источников выбросов, систематизация сведений о них, о режиме работы, определение качественных и количественных характеристик каждого источника.

Разработка Проекта нормативов допустимых выбросов загрязняющих веществ в окружающую среду выполнена в соответствии с требованиями нормативных документов и законодательства Республики Казахстан в области охраны окружающей среды, а именно:

- Экологический кодекс Республики Казахстан» от 2.01.2021 г, № 400-VI ЗРК;
- Методика определения нормативов эмиссий в окружающую среду, №63 от 10.03.2021 г.;
- РНД 211.2.02.02-97. Рекомендациями по оформлению и содержанию проектов нормативов ПДВ для предприятий Республики Казахстан;
- Иных действующих законодательных и нормативных документов Республики Казахстан, действующих в Республике Казахстан.

Дополнительная литература по разработке проекта приведена в списке литературы.

Целью настоящего Проекта нормативов предельно допустимых выбросов загрязняющих веществ являлось:

- ✓ установление нормативов предельно допустимых выбросов загрязняющих веществ в атмосферу по предприятию, так и по отдельным источникам загрязнения атмосферы.
- ✓ организация контроля, соблюдения установленных норм выбросов загрязняющих веществ в атмосферу.

Адрес исполнителя: ТОО «Projects World ECO Group»

РК, г.Актобе, ж/м Каргалы, дом №18, кв 99

Тел.: + 7 702 392-37-07

Е-mail: baur88_8888@mail.ru

РАЗДЕЛ 1. ОБЩИЕ СВЕДЕНИЯ ОБ ОПЕРАТОРЕ

Настоящий «План горных работ на разработку осадочной горной породы (строительного песка) на части месторождении «Арысское-III (участок 9), в Ордабасинском районе Туркестанской области».

Заказчиком проекта является ТОО «Daulet & Com», обладающий правом на составление и согласование проектных документов согласно уведомления № 46/364 от 30.09.2025 выданной ГУ «Управление промышленности и индустриально-инновационного развития Туркестанской области» о необходимости прохождения государственной экологической экспертизы и экспертизы в области промышленной безопасности.

Руководством при составлении Плана на месторождении послужили следующие законодательные и нормативные документы:

- Кодекс РК «О недрах и недропользовании» №291-IV ЗРК от 24.06.2010г.
- Нормы технологического проектирования.
- «Правила обеспечения промышленной безопасности для опасных производственных объектов, ведущих горные и геологоразведочные работы» Утверждены приказом Министра по инвестициям и развитию Республики Казахстан от 30 декабря 2014 года № 352.
- Закон Республики Казахстан «О гражданской защите» от 11 апреля 2014 года № 188-V.

При составлении плана были использованы:

1. Техническое задание на План горных работ на добычу;

Назначение объекта недропользования:

Месторождение предназначено для использования минерального сырья в строительных целях, в частности — для производства заполнителей бетона, асфальтобетонных смесей, а также кладочных и штукатурных растворов.

Добываемые пески планируется реализовывать преимущественно частным строительным организациям, расположенным в ближайших районах, для выполнения вышеуказанных видов работ.

Добычные работы:

Проектом предусматривается полная отработка полезного ископаемого, в соответствии с потребным объемом запасов для отсыпки полотна автодороги, в контуре месторождения Северное. Предусматривается добыча песка в период с 2026 года по 2035 год в объеме по 100,0 тыс.м³ (общим объемом 1 000,0 тыс.м³).

Оставшиеся запасы будут отработаны после продления Лицензии на добычу.

В 2025 году Товариществом с ограниченной ответственностью «ЗапКазРесурс» были изучены фондовые материалы по ранее выполненным геологоразведочным работам (Черняев В.Г., 1961–1966 гг.; Черняев В.Г., Чумакова В.И., 1967 г.; Маманов Е.Ж., 2023 г.), на основании которых был составлен план горных работ в соответствии с утверждённым техническим заданием, и от ТОО «Daulet & Com» подана заявка на получение лицензии на добычу строительных песков на части месторождения «Арысское-III (участок 9)».

В связи с развитием промышленно-строительной отрасли в регионе, возникла потребность в строительных материалах, что повлекло за собой увеличение потребности в

сырье (песка). Тем самым возникла необходимость расширения контрактной территории. Объем добычи составит 100,0 тыс. м³ - 2026-2035 гг.

Запасы, утвержденные Протоколом №139 от 21.11.1966г. Территориальной комиссии по запасам полезных ископаемых, г. Алма-Ата. 1966 года (Текстовое приложение) составляют по категориям в следующих количествах (тыс.м³): А- 8211,4, В- 21352,8, С1- 62 431,2.

В контуре Резервного месторождения включенный в Программу управления государственным фондом на части месторождения «Арыское-III (Блок С-VII-I)» были пересчитаны запасы протоколом № 3099 от 14 сентября 2023 года, по категории «С1» в объеме – 5 875,3 тыс.м³. Объем вскрышных пород составил – 3 198,35 тыс.м³.

Координаты части месторождения «Арыское-III (участок 9)» представлены в ниже следующей таблице:

№№ точек	Координаты		Площадь блока (С ₁ - VII-I)
	северной широты	восточной долготы	
1	42°21'27.0000"	68°52'58.0000"	0,285 км ² 28,48 га
2	42°21'00.0000"	68°53'55.0000"	
3	42°20'54.6305"	68°53'45.5481"	
4	42°20'57.9800"	68°53'40.0500"	
5	42°21'05.2900"	68°53'28.0500"	
6	42°21'06.9800"	68°53'25.2500"	
7	42°21'06.1300"	68°53'24.2900"	
8	42°21'07.7700"	68°53'17.7500"	
9	42°21'20.1200"	68°53'07.2300"	
10	42°21'20.0400"	68°53'01.7500"	
11	42°21'24.4773"	68°52'53.2691"	

Проектная мощность полезного ископаемого в контуре участка составляет 11,05 м, мощность вскрыши составляет 6,0 м. Проектный объем запасов на части территории для добычных работ составит – 2 221,05 тыс.м³, объем вскрыши при этом будет равна – 1 206,0 тыс.м³.

РАЗДЕЛ 2. ХАРАКТЕРИСТИКА ОПЕРАТОРА КАК ИСТОЧНИКА ЗАГРЯЗНЕНИЯ АТМОСФЕРЫ

2.1. Краткая характеристика технологии производства и технологического оборудования

Производительность и режим работы карьера

Проектируемая производительность карьера определена условиями Технического задания недропользователя. Согласно Тех.заданию, производительность карьера по полезному ископаемому будет составлять 2026-2035 гг. - 100,0 тыс. м³.

Карьер будет функционировать в теплое время года. Режим работы односменный, продолжительностью 8 часов. Количество рабочих смен в году составит 210, календарных рабочих часов 1680.

Сменная производительность карьера по песку в целике с учетом возможных простоев оборудования составит: $N_{см} = Q/N$, где $N_{см}$ – сменная производительность, Q –

годовая производительность карьера, N – количество смен в году. Отсюда, сменная производительность будет (м3): 476.

Снятие вскрышных пород предусматривается произвести во 1 квартале 2026 года.

Система разработки

Исходя из простых горно-технических условий части месторождения «Арыское-III (участок 9)», проектом принимается сплошная поперечная система разработки со сгуртованием ПРС и пород вскрыши, затем погрузка в автосамосвалы и складирование за контуром месторождения в отвалы.

Параметры системы разработки определены в соответствии с действующими Требованиями к безопасности процессов разработки рудных, нерудных и россыпных месторождений открытым способом и Законом Республики Казахстан о гражданской защите (по состоянию на 10.01.2015г. с изменениями от 02.08.2015г).

Предусмотрена селективная разработка плодородного слоя и полезного ископаемого.

Отработку месторождения предусматривается вести на двух фронтах, т.е. отработка вскрышного уступа и полезной толщи.

Отработка запасов будет вестись с циклическим забойно-транспортным оборудованием, использованием на вскрышных работах бульдозера/экскаватора и погрузчика с емкостью ковша 3 м3, на погрузке полезного ископаемого экскаватор типа «обратная лопата» емкостью ковша 1,5м3.

Вскрышные работы проектом предусматривается производить двумя способами, первый способ - с помощью бульдозера, путём срезки плодородного слоя с последующим гуртованием в валы и погрузкой в автосамосвалы, отработка собственно вскрышных пород в кровле полезного ископаемого будет производиться блоками с параллельными заходками. Отработка вскрыши будет вестись одним уступом. Высота добычного уступа в среднем 11,1 м.

Вскрышные работы и отвалообразование

Вскрышные работы заключаются в выемке вскрышных пород, представленных потенциально-плодородным слоем (ППС), мощностью до 0,5 м и супесчано-глинистыми породами, мощностью до 6 м, с последующей зачисткой кровли полезной толщи, толщиной слоя зачистки 0,1м.

По трудности разработки бульдозером вскрышные породы относятся к I категории по ЕНВ-89, группа грунта по СНиП-82 — первая.

На вскрышных работах проектом принята технологическая схема разработки бульдозерным/экскаваторным способом. Технологическая схема вскрышных работ предусматривает производство следующих операций:

- снятие ППС и вскрыши, затем зачистка кровли полезной толщи путем послыного срезания и буртования бульдозером на расстояние более 50,0м с последующей погрузкой в автосамосвалы HOWO погрузчиком;

- при мощности вскрыши более 1 м, проектом принята экскаваторный способ отработки с последующей погрузкой в автосамосвалы.

Сменная эксплуатационная производительность бульдозера при разработке грунта первой группы по СНиП-82 с перемещением его на расстояние до 50,0м составляет 1750,0м3.

Проектом предусматривается внешнее отвалообразование, т.е. складирование ППС и пород вскрыши на внешние отвалы, тем самым в будущем могут послужить для рекультивации отработанных площадей.

По месту размещения отвалы вскрышных пород - внешнее, по числу рабочих горизонтов - одноярусное, способ отвалообразования — бульдозерный.

Классификация грунтов и пород

№ № п/п	Наименование грунтов	Классификация пород по шкалам					Способ разработ- ки
		СНиП-82		ЕНВ-71 по экскавац ии	ЕНИР-75, СНиП-75		
		по экскавац ии	бульдозерн ые работы		по экскавац ии	бульдозерн ые работы	
1	Плодородный слой почвы (ПРС)	I	I	I	I	I	Без предварительного рыхления
2	Вскрышные породы (ППП)	I	II	II	II	II	
3	Полезное ископаемое (песок)	I	II	II	II	II	

Вскрышные работы планируются в целях:

- удаления поверхностных вскрышных пород (суглинки и глины).

Для удаления поверхностной вскрыши будет использоваться:

- погрузчик XCMG LW900KN;

- бульдозер SHANTUI SD32;

- автосамосвал HOWO;

- экскаватор HYUNDAI R220LC-9S

Удаление поверхностных вскрышных пород производится по схеме: бульдозер/экскаватор - погрузчик - автосамосвал – отвал (рекультивируемая площадь). Бульдозер сгребают вскрышу в штабеля высотой 1,5-2,5 м, из которых вскрыша погрузчиком грузится в автосамосвалы и вывозится во внешний отвал.

Добычные работы

По трудности экскавации полезное ископаемое отнесено к I категории в соответствии с классификацией горных работ по ЕНВ-89 на открытые горные работы без ведения взрывных работ. Группа пород по СНИП-82 – первая.

Проектом принята технологическая схема ведения добычных работ экскаваторно-автомобильным комплексом. Данная схема предусматривает выполнение следующих последовательных операций:

выемка полезного ископаемого экскаватором типа «обратная лопата» с емкостью ковша 1,5 м³;

погрузка полезного ископаемого в автотранспорт типа «HOWO» грузоподъемностью 25,0 тонн, который располагается на уровне стояния экскаватора; транспортировка полезного ископаемого автотранспортом до потребителя и временные склады полезного ископаемого.

Продвигание фронта добычных работ - поперечное. Перемещение добычного забоя – продольными, экскаваторными заходками. Выемка полезного ископаемого производится в торцевом забое.

Календарный график добычных работ

Годовой объем добычи составит (тыс. м³): 2026-2035 гг – 100,0. Общий объем планируемой добычи запасов на срок лицензии составляет 1 000 000 м³.

Карьер будет функционировать в теплое время года. Режим работы односменный, продолжительностью 8 часов. Количество рабочих смен в году составит 210, календарных рабочих часов 1680.

Сменная производительность карьера по песку в целике составит 476 м³.

Календарный план горных работ

№№ п/п	Годы эксплуатации	Основные этапы строительства карьера	Объемы по видам горных работ, тыс. м³								Погашаемые балансовые запасы, тыс.м3	Всего по горной массе, тыс.м3	
			Снятие ПРС	Вскрышные породы	Проходка въездной траншеи	Потери	Разубоживание (прихват)	Добыча					
		Горно-капитальные						Горно-подготовительные	Добычные	песок			
1	2026		2.0	58.0	10,5	35,2					100,0	100,0	135,2
2	2027		2.0	58.0	10,5	35,2					100,0	100,0	135,2
3	2028		2.0	58.0		35,2					100,0	100,0	135,2
4	2029		2.0	58.0		35,2					100,0	100,0	135,2
5	2030		2.0	58.0		35,2					100,0	100,0	135,2
6	2031		2.0	58.0		35,2					100,0	100,0	135,2
7	2032		2.0	58.0		35,2					100,0	100,0	135,2
8	2033		2.0	58.0		35,2					100,0	100,0	135,2
9	2034		2.0	58.0		35,2					100,0	100,0	135,2
10	2035		2.0	58.0		35,2					100,0	100,0	135,2
Всего за лицензионный срок			20,0	580,0		21,0		352,0	1000,0	1000,0	1352,0		

2. Воздушная среда

2.1. Краткая климатическая характеристика района

Климат района вследствие удаления от морей имеет резковыраженный континентальный характер: жаркое и сухое лето, сильные ветры, достигающие ураганной силы, малое количество выпадающих осадков и короткая теплая зима. Самые высокие температуры наблюдаются в мае –сентябре месяцах и доходят до 40 С. Жаркий период длится 5 месяцев отличающихся большой сухостью воздуха горячими ветрами и полным отсутствием атмосферных осадков.

Осенне –весенний период затяжной, характерен умеренным и теплым климатом, с редкими дождями , которые возраждают растительность района. Степи покрываются зелеными травами, зацветающими яркими цветами: маки, орхидеи, тюльпаны. По саям встречаются белые грибы. Зима короткая и теплая, снежный покров восстанавливается несколько раз, на короткий период. Температура воздуха колеблется от -230С до +250С. Ветровой режим характерен преобладанием ветров северо-восточного направления

Среднегодовая скорость господствующих ветров колеблется от 2,3 – до 6,5м/сек. Максимальная сила ветра достигает 15 м/сек. Абсолютная и относительная влажность воздуха изменяется в течение года в значительных пределах. Абсолютная влажность воздуха в зимнее время 3,3-4 г/м3 , с наступлением весны постепенно увеличивается до 10 -11 г/м3. Относительная влажность воздуха достигает наибольших значений в зимнее время, составляя 70-80% , потом уменьшается до 25-30%

Воздействие объекта на атмосферный воздух

Месторождение песка «Арысское-III (участок 9)» расположено на территории Ордабасинского района Туркестанской области Республики Казахстан, в подчинении земель сельского округа Караспан. Ближайшим населенным пунктом сельского округа является село Акпан, расположенный в 9,0 км на северо-восток от месторождения. Районный центр – с.Темирлановка расположена в 40 км на северо-восток от месторождения.

При производстве работ по добыче выделение загрязняющих веществ будет осуществляться при работе бульдозера и погрузчика на вскрыше, работе экскаватора на добыче полезного ископаемого, транспортировке вскрыши, транспортировке полезного ископаемого, вспомогательных работах бульдозера на вскрыше, пылении при формировании и хранении вскрышных пород.

В процессе эксплуатации оборудования, при проведении работ выделяются вредные вещества в атмосферу от сжигания топлива в двигателях внутреннего сгорания автотранспортных средств, бульдозера, погрузчика, экскаватора.

На данном этапе проектирования предусматриваются следующие источники выбросов загрязняющих веществ в атмосферу за 2026-2035 гг:

Источник загрязнения N 6001, Неорганизованный

Источник выделения N 001, Работа бульдозера на снятии прс

Источник загрязнения N 6002, Неорганизованный

Источник выделения N 002, Работа погрузчика на погрузке вскрышных пород

Источник загрязнения № 6003, Неорганизованный выброс

Источник выделения № 003, Работа автосамосвала на транспортировке вскрышных пород

Источник загрязнения N 6004, Неорганизованный

Источник выделения N 6004 04, Отвальные работы

Источник загрязнения № 6005 Неорганизованный выброс

Источник выделения № 005 Работа экскаватора при погрузке горной массы в автосамосвал.

Источник загрязнения № 6006 Неорганизованный выброс

Источник выделения № 006 Работа автосамосвала на транспортировке полезного ископаемого

На карьере работает спецтехника, работающая за счет сжигания дизельного топлива в двигателях внутреннего сгорания. Обеспечение ГСМ горных и транспортных механизмов, а также технической и хозяйственной водой предусматривается в ближайшем населенном пункте. Заправка техники на карьере не осуществляется.

Количество источников выбросов составит 6, из них 6 – неорганизованных источников.

Согласно ст.202 п. 17 Экологического Кодекса нормативы эмиссий от передвижных источников выбросов загрязняющих веществ в атмосферу не устанавливаются.

Платежи за загрязнение атмосферного воздуха при эксплуатации передвижных источников автотранспорта и спецтехники начисляются по фактически использованному топливу согласно ставкам платы за загрязнение окружающей среды, установленными п.4.ст.576 Налогового кодекса РК.

2.2. Краткая характеристика существующих установок очистки газа

На источниках выбросов загрязняющих веществ в атмосферу отсутствуют установки очистки газа.

2.3. Оценка степени применяемой технологии, технического и пылегазоочистного оборудования

2.4. Перспектива развития предприятия

На перспективу внедрение новых технологических установок и оборудования не планируется.

2.5. Параметры выбросов загрязняющих веществ в атмосферу для расчета НДВ

Параметры выбросов загрязняющих веществ в атмосферу для расчета НДВ представлены в таблице 2.5.1 согласно «Рекомендациям по оформлению и содержанию проектов нормативов предельно допустимых выбросов в атмосферу (НДВ) для предприятий Республики Казахстан» РНД 211.2.02-97, «Методика определения нормативов эмиссий в окружающую среду», (утверждена Министра экологии, геологии и природных ресурсов Республики Казахстан от 10 марта 2021 года № 63).

В расчетах валовых выбросов загрязняющих веществ в атмосферу использованы методики, утвержденные МОС и ВР РК, список которых приводится в перечне используемой литературы, и программном комплексе «ЭРА» (фирма «Логос-плюс», г. Новосибирск).

Данные из таблицы параметров источников выбросов загрязняющих веществ в атмосферу использованы для проведения расчетов рассеивания и моделирования максимально-возможных приземных концентраций веществ и их групп суммаций в месте размещения производственной базы при существующих метеорологических характеристиках района.

2.6. Характеристика аварийных и залповых выбросов

При производстве работ согласно технологическому процессу добычных работ отсутствуют аварийные и залповые выбросы.

2.7. Перечень загрязняющих веществ, выбрасываемых в атмосферу

Перечень загрязняющих веществ, выбрасываемых в атмосферу на 2026-2035 гг. представлен в виде таблицы 3.1. Данный перечень составлен по расчетам выбросов загрязняющих веществ в атмосферу по действующим нормативно-методическим документам. В таблице 3.1. наряду с загрязняющими веществами, их кодами и классами опасности приведены общие значения максимально-разовых и годовых выбросов предприятия в целом по видам загрязняющих веществ, а также определены коэффициенты опасности каждого вещества и выброс вещества в усл. т/год.

Все таблицы составлены с помощью программного комплекса «ЭРА» (фирма «ЛОГОС-ПЛЮС», г.Новосибирск) на основе расчетов выбросов загрязняющих веществ от источников загрязнения атмосферы предприятия.

Перечень загрязняющих веществ, выбрасываемых в атмосферу
на существующее положение

Ордабасинском район, ППР на добычу строительного песка на месторождения Арысское-III (Участок 9) (2026-2035 гг.)

Код загр. веще- ства	Н а и м е н о в а н и е загрязняющего вещества	ПДК максималь- ная разо- вая, мг/м3	ПДК среднесу- точная, мг/м3	ОБУВ, мг/м3	Класс опас- ности	Выброс вещества г/с	Выброс вещества, т/год (М)	Значение КОВ (М/ПДК) **а	Выброс ЗВ, условных тонн
1	2	3	4	5	6	7	8	9	10
2908	Пыль неорганическая, содержащая двуокись кремния в %: 70-20 (шамот, цемент, пыль цементного производства - глина, глинистый сланец, доменный шлак, песок, клинкер, зола, кремнезем, зола углей казахстанских месторождений) (494)	0.3	0.1		3	3.65835	28.04395	310.4395	310.4395
	В С Е Г О :					3.65835	28.04395	310.4395	310.4395
Примечания: 1. В колонке 9: "М" - выброс ЗВ, т/год; "ПДК" - ПДКс.с. или (при отсутствии ПДКс.с.) 0.1*ПДКм.р. или (при отсутствии ПДКм.р.) 0.1*ОБУВ; "а" - константа, зависящая от класса опасности ЗВ 2. Способ сортировки: по возрастанию кода ЗВ (колонка 1)									

2.8. Обоснование полноты и достоверности исходных данных

Нормативы выбросов загрязняющих веществ в атмосферу от источников ТОО «Инерт Construction» определены на основании:

1. Экологический кодекс Республики Казахстан» от 2.01.2021 г, № 400-VI ЗРК;
2. Методики определения нормативов эмиссий в окружающую среду, №63 от 10.03.2021 г.;
3. РНД 211.2.02.02-97. Рекомендациями по оформлению и содержанию проектов нормативов ПДВ для предприятий Республики Казахстан;

Нормативы выбросов определены расчетным методом по утвержденным методикам:

1. Методика расчета нормативов выбросов от неорганизованных источников п. 3 Расчетный метод определения выбросов в атмосферу от предприятий по производству строительных материалов. Приложение №11 к Приказу Министра охраны окружающей среды Республики Казахстан от 18.04.2008 №100-п.
2. Методика расчета выбросов загрязняющих веществ в атмосферу от предприятий по производству строительных материалов.п.5. От предприятий по переработке нерудных материалов и производству пористых заполнителей. Приложение
3. №11 к Приказу Министра охраны окружающей среды Республики Казахстан от 18.04.2008 №100-п.

РАЗДЕЛ 3. ПРОВЕДЕНИЕ РАСЧЕТОВ РАССЕЙВАНИЯ**3.1. Метеорологические характеристики и коэффициенты, определяющие условия рассеивания загрязняющих веществ, в атмосфере города**

Расчет загрязнения воздушного бассейна вредными веществами произведен по программе «ЭРА v 3.0» ООО НПП «Логос-плюс» г. Новосибирск, которая предназначена для расчета полей концентраций и рассеивания вредных примесей в приземном слое атмосферы, содержащихся в выбросах предприятий, с целью установления предельно допустимых выбросов (НДВ).

3.2. Результаты расчетов уровня загрязнения атмосферы

Целью моделирования рассеивания загрязняющих веществ в атмосфере является определение степени и дальности воздействия загрязняющих веществ на приземный слой воздуха территорий, прилегающих к производственной базы.

Моделирование рассеивания загрязняющих веществ от источников выбросов в настоящей работе выполняется с применением специально разработанной утвержденной системы качественных и количественных критериев оценки на основе достоверных сведений: о качественных и количественных характеристиках источников загрязнения, о климатических условиях района место размещения, о «фоновом» состоянии и других определяющих параметров воздушного бассейна.

Размеры моделирование рассеивания отражены в картах расчета рассеивания.

Карты рассеивания загрязняющих веществ, расчет рассеивания даны в приложении 4.

Моделирование максимальных расчетных приземных концентраций разработано для наиболее неблагоприятных условий рассеивания. В программе «Эра. V 2.5» применена методика расчета рассеивания загрязняющих веществ в атмосфере ОНД-86 (РНД 211.2.01.01-97 РК). Методика предназначена для расчета приземных концентраций в двухметровом слое над поверхностью земли, а также вертикального распределения концентраций.

Программа автоматически подбирает наиболее неблагоприятные условия рассеивания, в том числе, опасную скорость (от 0,5 до U^* м/с) и направление ветра (от 0 до 359 градусов), при которых достигается максимум концентрации на выбранной расчетной зоне.

Расчет размера санитарно-защитной зоны проводился ПК «Эра. V 2.5» по методике ОНД-86 (РНД 211.2.01.01-97 РК) с учетом среднегодовой розы ветров.

Анализ результатов рассеивания показал, что по всем ингредиентам максимальная приземная концентрация в СЗЗ не превышает установленные ПДК, в связи с этим предусматриваются один этап установления НДВ.

В указанном районе не проводятся регулярные наблюдения за загрязнением атмосферного воздуха, в связи, с чем расчет рассеивания вредных веществ в атмосферу проводился без учета фоновых концентраций.

Контрольные точки определения приземных концентраций загрязняющих веществ заданы в следующих пунктах наблюдения:

- Расчетный прямоугольник;
- Граница санитарно-защитной зоны.

Максимальные приземные концентрации загрязняющих веществ регистрируются у источников выбросов.

Определение размеров санитарно-защитной зоны проведено согласно анализа результатов расчета рассеивания, на границе санитарно-защитной зоны концентрация загрязняющих веществ менее 1 ПДК.

3.3. Предложения по нормативам допустимых выбросов

На основании проведенных расчетов выбросов в атмосферу и анализа проведенного моделирования максимальных приземных концентраций закономерно сделать следующие выводы:

- На предприятии, по всем веществам, расчетная приземная концентрация на границе санитарно-защитной зоны ниже ПДК, установленных для селитебных зон;
- Изолинии 1 ПДК по всем веществам и группам суммации, находятся в пределах установленной нормативной СЗЗ.

В настоящем проекте нормативов допустимых выбросов (НДВ) предлагаются нормативы для источников загрязнения атмосферы при эксплуатации предприятия. Все представленные расходы, расчеты выбросов рассчитывались при нормальном функционировании предприятия.

Нормативы выбросов на 2026-2035 гг., по источникам загрязнения и по веществам, представлены в таблице 3.6.

3.4. Обоснование размеров санитарно-защитной зоны (СЗЗ)

В соответствии с СП от 11.01.2022 года №ҚР ДСМ-2 «Санитарно-эпидемиологические требования к санитарно-защитным зонам объектов, являющихся объектами воздействия на среду обитания и здоровье человека».

Границы области воздействия объекта.

Согласно Приказу и.о. Министра здравоохранения Республики Казахстан от 11 января 2022 года № ҚР ДСМ-2 «Об утверждении Санитарных правил «Санитарно-эпидемиологические требования к санитарно-защитным зонам объектов, являющихся объектами воздействия на среду обитания и здоровье человека»:

Раздел 4. Строительная промышленность п. 17. Класс IV – СЗЗ 100 м: п.п. 5) карьеры, предприятия по добыче гравия, песка, глины.

Областью воздействия является территория (акватория), подверженная антропогенной нагрузке и определенная путем моделирования рассеивания приземных концентраций загрязняющих веществ.

Для совокупности стационарных источников область воздействия рассчитывается как сумма областей воздействия отдельных стационарных источников выбросов.

Нормативы допустимых выбросов устанавливаются для каждого загрязняющего вещества, включенного в перечень загрязняющих веществ, в виде:

- 1) массовой концентрации загрязняющего вещества;
- 2) скорости массового потока загрязняющего вещества.

Граница области воздействия на атмосферный воздух объекта определяется как проекция замкнутой линии на местности, ограничивающая область, за границей которого соблюдаются установленные экологические нормативы качества и/или целевые показатели качества окружающей среды с учетом индивидуального вклада объекта в общую нагрузку на атмосферный воздух ($C_{ipr}/C_{izv} \leq 1$).

Пределы области воздействия на графических материалах (генеральный план города, схема территориального планирования, топографическая карта, ситуационная схема) территории объекта воздействия обозначаются условными обозначениями.

Нормирование выбросов вредных веществ в атмосферу основано на необходимости соблюдения экологических нормативов качества или целевых показателей качества окружающей среды.

Область воздействия для данного вида работ устанавливается по расчету рассеивания согласно Санитарным правилам «Санитарно-эпидемиологические требования к санитарно-защитным зонам объектов, являющихся объектами воздействия на среду обитания и здоровья человека», утвержденного Приказом и.о. Министра здравоохранения Республики Казахстан от 11 января 2022 года № ҚР ДСМ-2.

Радиус расчетной области воздействия участка работ по итогам расчетов рассеивания загрязняющих веществ принят 100 м. Границы области воздействия не выходят за пределы границ СЗЗ. Согласно результатам расчета рассеивания, превышение концентраций загрязняющих веществ на территории области воздействия не обнаружено (Приложение 4).

РАЗДЕЛ 4. МЕРОПРИЯТИЯ ПО РЕГУЛИРОВАНИЮ ВЫБРОСОВ ПРИ НЕБЛАГОПРИЯТНЫХ МЕТЕОРОЛОГИЧЕСКИХ УСЛОВИЯХ

Разработка мероприятий по регулированию выбросов в атмосферу осуществляется непосредственно на предприятиях, в организациях и учреждениях, являющихся источниками загрязнения атмосферы, в проектных и отраслевых институтах промышленных министерств с учетом специфики конкретных производств. Разработки проводятся как для действующих, так и для проектируемых предприятий. При разработке мероприятий учитываются особенности рассеивания примесей в атмосфере и в связи с этим вклад различных источников в создание концентраций примесей в приземном слое воздуха. В периоды НМУ следует добиваться необходимого для каждого из трех режимов работы предприятия снижения концентраций при наименьших усилиях. Учитывается также приоритетность загрязняющих веществ. При этом учитываются: уровень фактического загрязнения воздуха в городе, технологические возможности производства, пыле - газоулавливающего оборудования, особенности метеорологического режима и т.д.

Мероприятия по сокращению выбросов в периоды НМУ могут быть общими, применимыми на любом предприятии, и специфическими, относящимися к конкретным производствам.

Мероприятия по сокращению выбросов при первом режиме работы предприятия

При первом режиме работы предприятия мероприятия должны обеспечить сокращение концентрации загрязняющих веществ в приземном слое атмосферы примерно на 15 – 20 %. Эти мероприятия носят организационно-технический характер, их можно быстро осуществить, они не требуют существенных затрат и не приводят к снижению производительности предприятия.

При разработке мероприятий по сокращению выбросов при первом режиме целесообразно учитывать следующие мероприятия общего характера:

- усилить контроль за точным соблюдением технологического регламента производства;
- запретить работу оборудования на форсированном режиме;
- рассредоточить во времени работу технологических агрегатов, не участвующих в едином непрерывном технологическом процессе, при работе которых выбросы вредных веществ в атмосферу достигают максимальных значений;
- усилить контроль за работой контрольно-измерительных приборов и автоматических систем управления технологическими процессами;
- запретить продувку и чистку оборудования, газоходов, емкостей, в которых хранились загрязняющие вещества, ремонтные работы, связанные с повышенным выделением вредных веществ в атмосферу;
- усилить контроль за герметичностью газоходных систем и агрегатов, мест пересыпки пылящих материалов и других источников пылегазовыделения;
- усилить контроль за техническим состоянием и эксплуатацией всех газоочистных установок;
- обеспечить бесперебойную работу всех пылеочистных систем и сооружений и их отдельных элементов, не допускать снижения их производительности, а также отключения на профилактические осмотры, ревизии и ремонты;
- обеспечить максимально эффективное орошение аппаратов пылегазоулавливателей;
- проверить соответствие регламенту производства концентраций поглотительных растворов, применяемых в газоочистных установках;
- ограничить погрузочно-разгрузочные работы, связанные со значительными выделениями в атмосферу загрязняющих веществ;
- использовать запас высококачественного сырья, при работе на котором обеспечивается снижение выбросов загрязняющих веществ;

- интенсифицировать влажную уборку производственных помещений предприятия, где это допускается правилами техники безопасности;
- прекратить испытание оборудования, связанного с изменениями технологического режима, приводящего к увеличению выбросов загрязняющих веществ в атмосферу;
- обеспечить инструментальный контроль степени очистки газов в пылегазоочистных установках, выбросов вредных веществ в атмосферу непосредственно на источниках и на границе санитарно-защитной зоны.

Мероприятия по сокращению выбросов при втором режиме работы предприятия

При втором режиме работы предприятия мероприятия должны обеспечить сокращение концентрации загрязняющих веществ в приземном слое атмосферы примерно на 20 – 40 %. Эти мероприятия включают в себя все мероприятия, разработанные для первого режима, а также мероприятия, влияющие на технологические процессы и сопровождающиеся незначительным снижением производительности предприятия.

При разработке мероприятий по сокращению выбросов при втором режиме целесообразно учитывать следующие мероприятия общего характера:

- снизить производительность отдельных аппаратов и технологических линий, работа которых связана со значительным выделением в атмосферу вредных веществ;
- в случае, если сроки начала планово-предупредительных работ по ремонту технологического оборудования и наступления НМУ достаточно близки, следует провести остановку оборудования;
- уменьшить интенсивность технологических процессов, связанных с повышенными выбросами вредных веществ в атмосферу на тех предприятиях, где за счет интенсификации и использования более качественного сырья возможна компенсация отставания в периоды НМУ;
- ограничить использование автотранспорта и других передвижных источников выбросов на территории предприятия и города согласно ранее разработанным схемам маршрутов;
- принять меры по предотвращению испарения топлива;
- запретить сжигание отходов производства и мусора, если оно осуществляется без использования специальных установок, оснащенных пылегазоулавливающими аппаратами.

Мероприятия по сокращению выбросов при третьем режиме работы предприятий

При третьем режиме работы предприятий мероприятия должны обеспечить сокращение концентраций загрязняющих веществ в приземном слое атмосферы примерно на 40 – 60 %, а в некоторых особо опасных условиях предприятиям следует полностью прекратить выбросы. Мероприятия третьего режима включают в себя все мероприятия, разработанные для первого и второго режимов, а также мероприятия, осуществление которых позволяет снизить выбросы загрязняющих веществ за счет временного сокращения производительности предприятия.

При разработке мероприятий по сокращению выбросов при третьем режиме целесообразно учитывать следующие мероприятия общего характера:

- снизить нагрузку или остановить производства, сопровождающиеся значительными выделениями загрязняющих веществ;
- отключить аппараты и оборудование, работа которых связана со значительным загрязнением воздуха;
- запретить производство погрузочно-разгрузочных работ, отгрузку готовой продукции, сыпучего исходного сырья и реагентов, являющихся источником загрязнения;
- запретить выезд на линии автотранспортных средств (включая личный транспорт) с неотрегулированными двигателями. Состав отработанных газов не должен превышать предельно допустимые выбросы вредных веществ;

- снизить нагрузку или остановить производства, не имеющие газоочистных сооружений;
- провести поэтапное снижение нагрузки параллельно работающих однотипных технологических агрегатов и установок (вплоть до отключения одного, двух, трех и т.д. агрегатов).

Эти мероприятия носят организационно-технический характер, не требующие существенных затрат.

Мероприятия по регулированию выбросов при неблагоприятных метеорологических условиях (далее – НМУ) разрабатывают проектная организация совместно с оператором при наличии в данном населенном пункте или местности стационарных постов наблюдения, в соответствии с Методикой определения нормативов эмиссий в окружающую среду, утвержденной приказом от 10.03.2021 г. № 63.

Для предприятия штормовые предупреждения о наступлении НМУ органами Казгидромета не прогнозируются, карьер находится на значительном удалении от населенных пунктов, максимальные концентрации вредных веществ при неблагоприятных метеорологических условиях не достигают 1 ПДК на границе СЗЗ.

РАЗДЕЛ 5. КОНТРОЛЬ СОБЛЮДЕНИЯ НОРМАТИВОВ ДОПУСТИМЫХ ВЫБРОСОВ

В соответствии с Экологическим Кодексом Республики Казахстан физические и юридические лица, осуществляющие специальное природопользование, обязаны осуществлять производственный экологический контроль, составной частью которого является производственный мониторинг.

Система контроля выбросов вредных веществ в атмосферу представляет собой совокупность органов контроля, осуществляющих комплекс организационно – технических мероприятий, направленных на выполнение требований законодательства в области охраны атмосферного воздуха.

Задача контроля:

- соблюдение норм и правил по охране атмосферного воздуха;
- получение достоверных данных о выбросах и их обработка;
- контроль за эффективностью работы установок очистки отходящих газов, при наличии их.

Выполнение отборов проб воздуха, определение концентраций выбрасываемых веществ будет осуществляться в соответствии с программой производственного экологического контроля предприятия и в соответствии с действующими методиками.

План-график контроля на предприятии за соблюдением нормативов НДВ на источниках выбросов приводится в таблице 3.10.

РАЗДЕЛ 6. РАСЧЕТ ПЛАТЕЖЕЙ ЗА ЭМИССИИ В ОКРУЖАЮЩУЮ СРЕДУ

Расчет платы за выбросы загрязняющих веществ в атмосферу определен по формуле:

$$P_H = \kappa * M * P$$

где:

κ – ставка платы за 1 тонну (МРП);

M – годовой нормативный объем загрязняющих веществ, т;

P – МРП (3932 тенге на 2025 год).

Расчет платы за выбросы загрязняющих веществ

Код загр. вещества	Наименование вещества	т/год	Мрп	Вставка	Сумма, тенге
1	2	3	4	5	6
2907	Пыль неорганическая	28,3559			
	В С Е Г О:	28,3559	3932	10	1 232 913,988

Итого плата за выбросы загрязняющих веществ в атмосферу от всех источников ТОО «Инерт Construction» по ставкам на 2026 год составит 1 232 913,988 тенге.

СПИСОК ЛИТЕРАТУРЫ

1. Экологический кодекс Республики Казахстан» от 2.01.2021 г, № 400-VI ЗРК;
2. Методики определения нормативов эмиссий в окружающую среду, №63 от 10.03.2021 г.;
3. РНД 211.2.02.02-97. Рекомендациями по оформлению и содержанию проектов нормативов ПДВ для предприятий Республики Казахстан;
4. Методика расчета нормативов выбросов от неорганизованных источников п. 3 Расчетный метод определения выбросов в атмосферу от предприятий по производству строительных материалов. Приложение №11 к Приказу Министра охраны окружающей среды Республики Казахстан от 18.04.2008 №100-п.;
5. Методика расчета выбросов загрязняющих веществ в атмосферу от предприятий по производству строительных материалов.п.5. От предприятий по переработке нерудных материалов и производству пористых заполнителей. Приложение №11 к Приказу Министра охраны окружающей среды Республики Казахстан от 18.04.2008 №100-п.

ПРИЛОЖЕНИЕ № 1 (Расчеты валовых выбросов)

РАСЧЕТ ВАЛОВЫХ ВЫБРОСОВ 2026-2035 гг.

Город N 027, Ордабасинский район

Объект N 0001, Вариант 1 ПГР на разработку осадочной горной породы (строительного песка) Арысское-III (Участок 9)

Источник загрязнения N 6001, Неорганизованный

Источник выделения N 6001 01, Работа бульдозера на вскрышных работах

Список литературы:

"Сборник методик по расчету выбросов вредных в атмосферу различными производствами". Алматы, КазЭКОЭКСП, 1996 г.

п.9.3. Расчет выбросов вредных веществ неорганизованными источниками

Примечание: некоторые вспомогательные коэффициенты для пылящих материалов (кроме угля) взяты из: "Методических указаний по расчету выбросов загрязняющих веществ в атмосферу предприятиями строительной индустрии. Предприятия нерудных материалов и пористых заполнителей", Алма-Ата, НПО Амал, 1992г.

Вид работ: Расчет выбросов при погрузочно-разгрузочных работах (п. 9.3.3)

Материал: Вскрыша

Влажность материала в диапазоне: 1.0 - 3.0 %

Коэфф., учитывающий влажность материала (табл.9.1), $K_0 = 1.3$

Скорость ветра в диапазоне: 2.0 - 5.0 м/с

Коэфф., учитывающий среднегодовую скорость ветра (табл.9.2), $K_1 = 1.2$

Местные условия: склады, хранилища открытые с 4-х сторон

Коэфф., учитывающий степень защищенности узла (табл.9.4), $K_4 = 1$

Высота падения материала, м, $GB = 0.5$

Коэффициент, учитывающий высоту падения материала (табл.9.5), $K_5 = 0.4$

Удельное выделение твердых частиц с тонны материала, г/т, $Q = 80$

Эффективность применяемых средств пылеподавления (определяется экспериментально, либо принимается по справочным данным), доли единицы, $N = 0.6$

Количество отгружаемого (перегружаемого) материала, т/год, $MGOD = 24320$

Максимальное количество отгружаемого (перегружаемого) материала, т/час, $MH = 184$

Примесь: 2908 Пыль неорганическая, содержащая двуокись кремния в %: 70-20 (шамот, цемент, пыль цементного производства - глина, глинистый сланец, доменный шлак, песок, клинкер, зола, кремнезем, зола углей казахстанских месторождений) (494)

Количество твердых частиц, выделяющихся при погрузочно-разгрузочных работах:

Валовый выброс, т/год (9.24), $\underline{M} = K_0 \cdot K_1 \cdot K_4 \cdot K_5 \cdot Q \cdot MGOD \cdot (1-N) \cdot 10^{-6} = 1.3 \cdot 1.2 \cdot 1 \cdot 0.4 \cdot 80 \cdot 24320 \cdot (1-0.6) \cdot 10^{-6} = 0.486$

Максимальный из разовых выброс, г/с (9.25), $\underline{G} = K_0 \cdot K_1 \cdot K_4 \cdot K_5 \cdot Q \cdot MH \cdot (1-N) / 3600 = 1.3 \cdot 1.2 \cdot 1 \cdot 0.4 \cdot 80 \cdot 184 \cdot (1-0.6) / 3600 = 1.02$

Итого выбросы:

Код	Наименование ЗВ	Выброс г/с	Выброс т/год
2908	Пыль неорганическая, содержащая двуокись кремния в %: 70-20 (шамот, цемент, пыль цементного производства - глина, глинистый сланец, доменный шлак, песок, клинкер, зола, кремнезем, зола углей казахстанских месторождений) (494)	1.02	0.486

Источник загрязнения N 6002, Неорганизованный**Источник выделения N 6002 02, Работа погрузчика на погрузке вскрышных пород**

Список литературы:

"Сборник методик по расчету выбросов вредных в атмосферу различными производствами". Алматы, КазЭКОЭКСП, 1996 г.

п.9.3. Расчет выбросов вредных веществ неорганизованными источниками

Примечание: некоторые вспомогательные коэффициенты для пылящих материалов (кроме угля) взяты из: "Методических указаний по расчету выбросов загрязняющих веществ в атмосферу предприятиями строительной индустрии. Предприятия нерудных материалов и пористых заполнителей", Алма-Ата, НПО Амал, 1992г.

Вид работ: Расчет выбросов при погрузочно-разгрузочных работах (п. 9.3.3)

Материал: Вскрыша

Влажность материала в диапазоне: 1.0 - 3.0 %

Коэфф., учитывающий влажность материала(табл.9.1), $K0 = 1.3$

Скорость ветра в диапазоне: 2.0 - 5.0 м/с

Коэфф., учитывающий среднегодовую скорость ветра(табл.9.2), $K1 = 1.2$

Местные условия: склады, хранилища открытые с 4-х сторон

Коэфф., учитывающий степень защищенности узла(табл.9.4), $K4 = 1$ Высота падения материала, м, $GB = 0.5$ Коэффициент, учитывающий высоту падения материала(табл.9.5), $K5 = 0.4$ Удельное выделение твердых частиц с тонны материала, г/т, $Q = 80$ Эффективность применяемых средств пылеподавления (определяется экспериментально, либо принимается по справочным данным), доли единицы, $N = 0.6$ Количество отгружаемого (перегружаемого) материала, т/год, $MGOD = 24320$ Максимальное количество отгружаемого (перегружаемого) материала, т/час, $MH = 143$

Примесь: 2908 Пыль неорганическая, содержащая двуокись кремния в %: 70-20 (шамот, цемент, пыль цементного производства - глина, глинистый сланец, доменный шлак, песок, клинкер, зола, кремнезем, зола углей казахстанских месторождений) (494)

Количество твердых частиц, выделяющихся при погрузочно-разгрузочных работах:

Валовый выброс, т/год (9.24), $M = K0 \cdot K1 \cdot K4 \cdot K5 \cdot Q \cdot MGOD \cdot (1-N) \cdot 10^{-6} = 1.3 \cdot 1.2 \cdot 1 \cdot 0.4 \cdot 80 \cdot 24320 \cdot (1-0.6) \cdot 10^{-6} = 0.486$ Максимальный из разовых выброс, г/с (9.25), $G = K0 \cdot K1 \cdot K4 \cdot K5 \cdot Q \cdot MH \cdot (1-N) / 3600 = 1.3 \cdot 1.2 \cdot 1 \cdot 0.4 \cdot 80 \cdot 143 \cdot (1-0.6) / 3600 = 0.793$

Итого выбросы:

Код	Наименование ЗВ	Выброс г/с	Выброс т/год
2908	Пыль неорганическая, содержащая двуокись кремния в %: 70-20 (шамот, цемент, пыль цементного производства - глина, глинистый сланец, доменный шлак, песок, клинкер, зола, кремнезем, зола углей казахстанских месторождений) (494)	0.793	0.486

Источник загрязнения N 6003, Неорганизованный**Источник выделения N 6003 03, Отвальные работы**

Список литературы:

Методика расчета нормативов выбросов от неорганизованных источников п. 3 Расчетный метод определения выбросов в атмосферу от предприятий по производству строительных материалов

Приложение №11 к Приказу Министра охраны окружающей среды Республики Казахстан от 18.04.2008 №100-п

Коэффициент гравитационного осаждения твердых компонентов, п.2.3, **$KOC = 0.4$**

Тип источника выделения: Погрузочно-разгрузочные работы, пересыпки, статическое хранение пылящих материалов

п.3.2.Статическое хранение материала

Материал: Вскрыша

Примесь: 2908 Пыль неорганическая, содержащая двуокись кремния в %: 70-20 (шамот, цемент, пыль цементного производства - глина, глинистый сланец, доменный шлак, песок, клинкер, зола, кремнезем, зола углей казахстанских месторождений) (494)

Материал негранулирован. Коэффициент K_e принимается равным 1

Степень открытости: с 4-х сторон

Загрузочный рукав не применяется

Коэффициент, учитывающий степень защищенности узла(табл.3.1.3), **$K4 = 1$**

Скорость ветра (среднегодовая), м/с, **$G3SR = 5$**

Коэфф., учитывающий среднегодовую скорость ветра(табл.3.1.2), **$K3SR = 1.2$**

Скорость ветра (максимальная), м/с, **$G3 = 12$**

Коэфф., учитывающий максимальную скорость ветра(табл.3.1.2), **$K3 = 2$**

Влажность материала, %, **$VL = 5$**

Коэфф., учитывающий влажность материала(табл.3.1.4), **$K5 = 0.7$**

Размер куска материала, мм, **$G7 = 200$**

Коэффициент, учитывающий крупность материала(табл.3.1.5), **$K7 = 0.2$**

Поверхность пыления в плане, м², **$S = 9200$**

Коэфф., учитывающий профиль поверхности складированного материала, **$K6 = 1.45$**

Унос материала с 1 м² фактической поверхности, г/м²*с(табл.3.1.1), **$Q = 0.004$**

Количество дней с устойчивым снежным покровом, **$TSP = 30$**

Продолжительность осадков в виде дождя, часов/год, **$TO = 180$**

Количество дней с осадками в виде дождя в году, **$TD = 2 \cdot TO / 24 = 2 \cdot 180 / 24 = 15$**

Эффективность средств пылеподавления, в долях единицы, **$NJ = 0.7$**

Максимальный разовый выброс, г/с (3.2.3), **$GC = K3 \cdot K4 \cdot K5 \cdot K6 \cdot K7 \cdot Q \cdot S \cdot (1 - NJ) = 2 \cdot 1 \cdot 0.7 \cdot 1.45 \cdot 0.2 \cdot 0.004 \cdot 9200 \cdot (1 - 0.7) = 4.48$**

Валовый выброс, т/год (3.2.5), **$MC = 0.0864 \cdot K3SR \cdot K4 \cdot K5 \cdot K6 \cdot K7 \cdot Q \cdot S \cdot (365 - (TSP + TD)) \cdot (1 - NJ) = 0.0864 \cdot 1.2 \cdot 1 \cdot 0.7 \cdot 1.45 \cdot 0.2 \cdot 0.004 \cdot 9200 \cdot (365 - (30 + 15)) \cdot (1 - 0.7) = 74.4$**

Сумма выбросов, г/с (3.2.1, 3.2.2), **$G = G + GC = 0 + 4.48 = 4.48$**

Сумма выбросов, т/год (3.2.4), **$M = M + MC = 0 + 74.4 = 74.4$**

С учетом коэффициента гравитационного осаждения

Валовый выброс, т/год, **$M = KOC \cdot M = 0.4 \cdot 74.4 = 29.76$**

Максимальный разовый выброс, **$G = KOC \cdot G = 0.4 \cdot 4.48 = 1.792$**

Итоговая таблица:

Код	Наименование ЗВ	Выброс г/с	Выброс т/год
2908	Пыль неорганическая, содержащая двуокись кремния в %: 70-20 (шамот, цемент, пыль цементного производства - глина, глинистый сланец, доменный шлак, песок, клинкер, зола, кремнезем, зола углей казахстанских месторождений) (494)	1.792	29.76

Источник загрязнения N 6004, Неорганизованный

Источник выделения N 6004 04, Работа экскаватора при погрузке горной массы

Список литературы:

Методика расчета нормативов выбросов от неорганизованных источников п. 3 Расчетный метод определения выбросов в атмосферу от предприятий по производству строительных материалов

Приложение №11 к Приказу Министра охраны окружающей среды Республики Казахстан от 18.04.2008 №100-п

Коэффициент гравитационного осаждения твердых компонентов, п.2.3, **$KOC = 0.4$**

Тип источника выделения: Погрузочные работы экскаваторами с объемом ковша 5м³ и более

Вид работ: Эскавация в забое

Перерабатываемый материал: Горная порода

Количество одновременно работающих экскаваторов данной марки, шт., **$_{KOLIV} = 1$**

Крепость горной массы по шкале М.М.Протождяконова, **$KRI = 2$**

Уд. выделение пыли при эскавации породы, г/м³(табл.3.1.9), **$Q = 2.4$**

Влажность материала, %, **$VL = 5$**

Коэфф., учитывающий влажность материала(табл.3.1.4), **$K5 = 0.7$**

Степень открытости: с 4-х сторон

Коэффициент, учитывающий степень защищенности узла(табл.3.1.3), **$K4 = 1$**

Скорость ветра (среднегодовая), м/с, **$G3SR = 5$**

Коэфф., учитывающий среднегодовую скорость ветра(табл.3.1.2), **$K3SR = 1.2$**

Скорость ветра (максимальная), м/с, **$G3 = 12$**

Коэфф., учитывающий максимальную скорость ветра(табл.3.1.2), **$K3 = 2$**

Максимальный объем перегружаемого материала экскаваторами данной марки, м³/час, **$VMAX = 283$**

Объем перегружаемого материала за год экскаваторами данной марки, м³/год, **$VGOD = 20000$**

Эффективность средств пылеподавления, в долях единицы, **$NJ = 0.6$**

Примесь: 2908 Пыль неорганическая, содержащая двуокись кремния в %: 70-20 (шамот, цемент, пыль цементного производства - глина, глинистый сланец, доменный шлак, песок, клинкер, зола, кремнезем, зола углей казахстанских месторождений) (494)

С учетом коэффициента гравитационного осаждения

Максимальный разовый выброс, г/с (3.1.3), **$G = KOC \cdot _{KOLIV} \cdot Q \cdot VMAX \cdot K3 \cdot K5 \cdot (1-NJ) / 3600 = 0.4 \cdot 1 \cdot 2.4 \cdot 283 \cdot 2 \cdot 0.7 \cdot (1-0.6) / 3600 = 0.0423$**

Валовый выброс, т/г (3.1.4), **$M = KOC \cdot Q \cdot VGOD \cdot K3SR \cdot K5 \cdot (1-NJ) \cdot 10^{-6} = 0.4 \cdot 2.4 \cdot 20000 \cdot 1.2 \cdot 0.7 \cdot (1-0.6) \cdot 10^{-6} = 0.00645$**

Итоговая таблица:

Код	Наименование ЗВ	Выброс г/с	Выброс т/год
2908	Пыль неорганическая, содержащая двуокись кремния в %: 70-20 (шамот, цемент, пыль цементного производства - глина, глинистый сланец, доменный шлак, песок, клинкер, зола, кремнезем, зола углей казахстанских месторождений) (494)	0.0423	0.00645

Источник загрязнения N 6005, Неорганизованный

Источник выделения N 6005 05, Работа автосамосвала на транспортировке полезного ископаемого

Список литературы:

Методика расчета нормативов выбросов от неорганизованных источников п. 3 Расчетный метод определения выбросов в атмосферу от предприятий по производству строительных материалов

Приложение №11 к Приказу Министра охраны окружающей среды Республики Казахстан от 18.04.2008 №100-п

Коэффициент гравитационного осаждения твердых компонентов, п.2.3, $KOC = 0.4$

Тип источника выделения: Расчет выбросов пыли при транспортных работах

Средняя грузоподъемность единицы автотранспорта: $>20 - <= 25$ тонн

Коэфф., учитывающий грузоподъемность(табл.3.3.1), $C1 = 1.9$

Средняя скорость передвижения автотранспорта: $>20 - <= 30$ км/час

Коэфф., учитывающий скорость передвижения(табл.3.3.2), $C2 = 2.75$

Состояние дороги: Дорога без покрытия (грунтовая)

Коэфф., учитывающий состояние дороги(табл.3.3.3), $C3 = 1$

Число автомашин, одновременно работающих в карьере, шт., $N1 = 1$

Средняя продолжительность одной ходки в пределах промплощадки, км, $L = 0.5$

Число ходок (туда + обратно) всего транспорта в час, $N = 1$

Коэфф., учитывающий долю пыли, уносимой в атмосферу, $C7 = 0.01$

Пылевыведение в атмосферу на 1 км пробега, г/км, $Q1 = 1450$

Влажность поверхностного слоя дороги, %, $VL = 3$

Коэфф., учитывающий увлажненность дороги(табл.3.1.4), $K5 = 0.8$

Коэфф., учитывающий профиль поверхности материала на платформе, $C4 = 1.45$

Наиболее характерная для данного района скорость ветра, м/с, $V1 = 5$

Средняя скорость движения транспортного средства, км/час, $V2 = 30$

Скорость обдува, м/с, $VOB = (V1 \cdot V2 / 3.6)^{0.5} = (5 \cdot 30 / 3.6)^{0.5} = 6.45$

Коэфф., учитывающий скорость обдува материала в кузове(табл.3.3.4), $C5 = 1.38$

Площадь открытой поверхности материала в кузове, м², $S = 12$

Перевозимый материал: Песчано-гравийная смесь (ПГС)

Унос материала с 1 м² фактической поверхности, г/м²*с(табл.3.1.1), $Q = 0.002$

Влажность перевозимого материала, %, $VL = 8$

Коэфф., учитывающий влажность перевозимого материала(табл.3.1.4), $K5M = 0.4$

Количество дней с устойчивым снежным покровом, $TSP = 30$

Продолжительность осадков в виде дождя, часов/год, $TO = 180$

Количество дней с осадками в виде дождя в году, $TD = 2 \cdot TO / 24 = 2 \cdot 180 / 24 = 15$

Примесь: 2908 Пыль неорганическая, содержащая двуокись кремния в %: 70-20 (шамот, цемент, пыль цементного производства - глина, глинистый сланец, доменный шлак, песок, клинкер, зола, кремнезем, зола углей казахстанских месторождений) (494)

С учетом коэффициента гравитационного осаждения

Максимальный разовый выброс, г/с (3.3.1), $G = KOC \cdot (C1 \cdot C2 \cdot C3 \cdot K5 \cdot C7 \cdot N \cdot L \cdot Q1 / 3600 + C4 \cdot C5 \cdot K5M \cdot Q \cdot S \cdot N1) = 0.4 \cdot (1.9 \cdot 2.75 \cdot 1 \cdot 0.8 \cdot 0.01 \cdot 1 \cdot 0.5 \cdot 1450 / 3600 + 1.45 \cdot 1.38 \cdot 0.4 \cdot 0.002 \cdot 12 \cdot 1) = 0.01105$

Валовый выброс, т/год (3.3.2), $M = 0.0864 \cdot G \cdot (365 - (TSP + TD)) = 0.0864 \cdot 0.01105 \cdot (365 - (30 + 15)) = 0.3055$

Итоговая таблица:

Код	Наименование ЗВ	Выброс г/с	Выброс т/год
2908	Пыль неорганическая, содержащая	0.01105	0.3055

ПРОЕКТ нормативов допустимых выбросов (НДВ) для ТОО «Daulet & Com»

	<p>двуокись кремния в %: 70-20 (шамот, цемент, пыль цементного производства - глина, глинистый сланец, доменный шлак, песок, клинкер, зола, кремнезем, зола углей казахстанских месторождений) (494)</p>		
--	--	--	--

ПРИЛОЖЕНИЕ № 2 (Лицензия для выполнения работ)

**ГОСУДАРСТВЕННАЯ ЛИЦЕНЗИЯ****03.06.2016 года****01838P****Выдана****Товарищество с ограниченной ответственностью "Projects World ECO Group"**030000, Республика Казахстан, Актобинская область, Актобе Г.А., г.Актобе,
УЛИЦА БОКЕНБАЙ БАТЫРА, дом № 129Д., 172., БИН: 160340009675(полное наименование, местонахождение, бизнес-идентификационный номер
юридического лица (в том числе иностранного юридического лица), бизнес
-идентификационный номер филиала или представительства иностранного
юридического лица – в случае отсутствия бизнес-идентификационного номера у
юридического лица/полностью фамилия, имя, отчество (в случае наличия),
индивидуальный идентификационный номер физического лица)**на занятие****Выполнение работ и оказание услуг в области охраны окружающей
среды**(наименование лицензируемого вида деятельности в соответствии с Законом
Республики Казахстан «О разрешениях и уведомлениях»)**Особые условия**(в соответствии со статьей 36 Закона Республики Казахстан «О разрешениях и
уведомлениях»)**Примечание****Неотчуждаемая, класс 1**






(отчуждаемость, класс разрешения)

Лицензиар**Комитет экологического регулирования, контроля и
государственной инспекции в нефтегазовом комплексе.
Министерство энергетики Республики Казахстан.**

(полное наименование лицензиара)

**Руководитель
(уполномоченное лицо)****ЖОЛДАСОВ ЗУЛФУХАР САНСЫЗБАЕВИЧ**

(фамилия, имя, отчество (в случае наличия))

Дата первичной выдачи**Срок действия
лицензии****Место выдачи****г.Астана**



ПРИЛОЖЕНИЕ К ГОСУДАРСТВЕННОЙ ЛИЦЕНЗИИ

Номер лицензии 01838Р

Дата выдачи лицензии 03.06.2016 год

Подвид(ы) лицензируемого вида деятельности:

- Природоохранное проектирование, нормирование для I категории хозяйственной и иной деятельности

(наименование подвида лицензируемого вида деятельности в соответствии с Законом Республики Казахстан «О разрешениях и уведомлениях»)

Лицензиат

Товарищество с ограниченной ответственностью "Projects World ECO Group"

030000, Республика Казахстан, Актюбинская область, Актобе Г.А., г.Актобе, УЛИЦА БОКЕНБАЙ БАТЫРА, дом № 129Д., 172., БИН: 160340009675

(полное наименование, местонахождение, бизнес-идентификационный номер юридического лица (в том числе иностранного юридического лица), бизнес-идентификационный номер филиала или представительства иностранного юридического лица – в случае отсутствия бизнес-идентификационного номера у юридического лица/полностью фамилия, имя, отчество (в случае наличия), индивидуальный идентификационный номер физического лица)

Производственная база

РК, АКТЮБИНСКАЯ ОБЛАСТЬ, Г.АКТОБЕ, УЛИЦА БОКЕНБАЙ БАТЫРА, дом 129Д, кв 172

(местонахождение)

Особые условия действия лицензии

(в соответствии со статьей 36 Закона Республики Казахстан «О разрешениях и уведомлениях»)

Лицензиар




Комитет экологического регулирования, контроля и государственной инспекции в нефтегазовом комплексе. Министерство энергетики Республики Казахстан.

(полное наименование органа, выдавшего приложение к лицензии)

Руководитель (уполномоченное лицо)

ЖОЛДАСОВ ЗУЛФУХАР САНСЫЗБАЕВИЧ

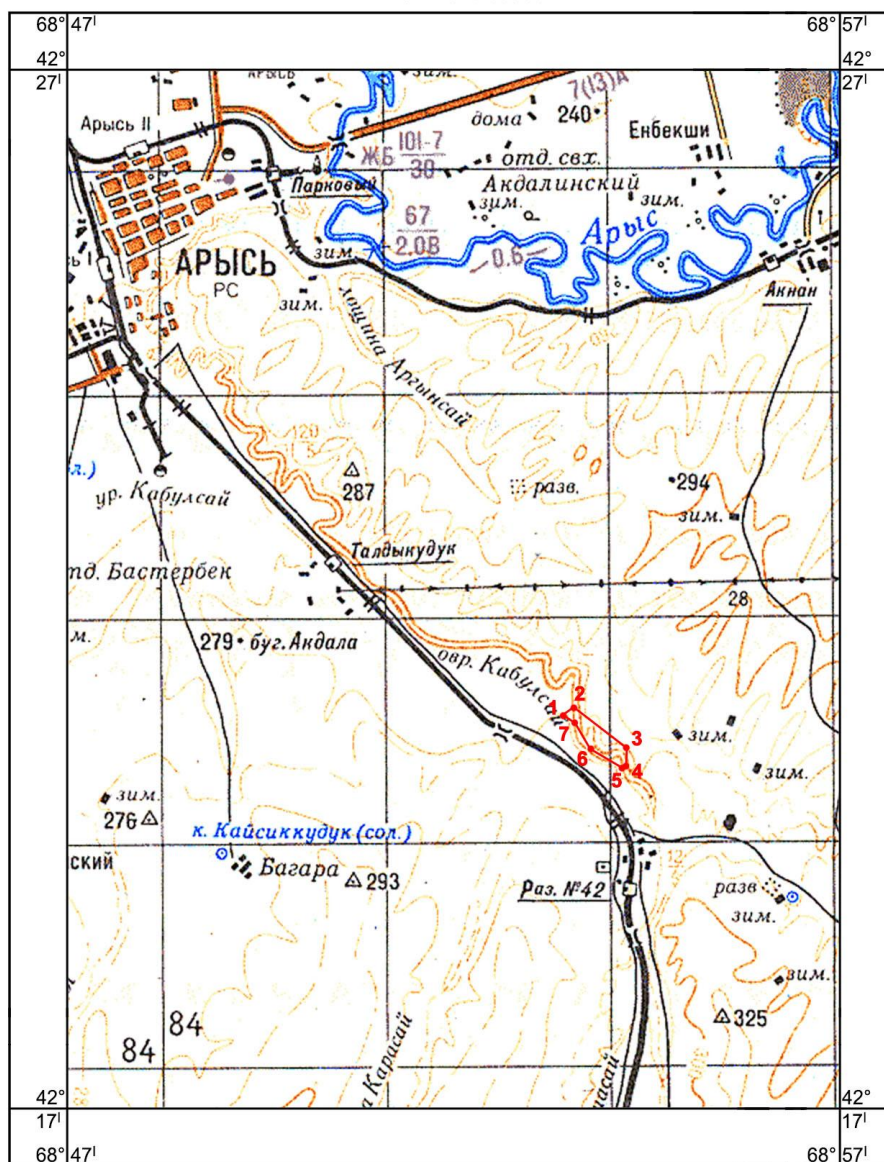
(фамилия, имя, отчество (в случае наличия))



Осы құжат «Электрондық құжат және электрондық шифрлық қолтаңба туралы» Қазақстан Республикасының 2003 жылғы 7 қаңтардағы Заңы 7 бабының 1 тармағына сәйкес қағаз тасығыштағы құжатпен маңызды бірдей. Дәлелді документ согласно пункту 1 статьи 7 ЗРК от 7 января 2003 года "Об электронном документе и электронной цифровой подписи" равнозначен документу на бумажном носителе.

ПРИЛОЖЕНИЕ № 3 (Карты-схемы района расположения объектов)

Обзорная (ситуационная) схема расположения участка
Масштаб 1:100 000



Участок "Часть месторождение Арыское-III"

