

Ашық жиналыстар нысанында өткізілетін қоғамдық тыңдаулар хаттамасы

1. Аумағында қызмет жүзеге асырылатын немесе аумағына ықпал ететін әкімшілік - аумақтық бірліктің (облыстардың, республикалық маңызы бар қалалардың, астананың, аудандардың, облыстық және аудандық маңызы бар қалалардың) немесе тиісті әкімшілік - аумақтық бірліктің (аудандардың, кенттердің, аулдық округтердің) әкімі аппаратының жергілікті атқарушы органының атауы: **«Қонаев қаласы әкімінің аппараты» ММ**

2. Қоғамдық тыңдаулардың тақырыбы: **«Алматы облысының Қонаев қ. қуатының ұлғаюымен Қапшағай су қоймасының деңгейіне байланысты емес жаңа 1-ші көтергіш сорғы станциясын қайта құру және салу» жұмыс жобасына «Ықтимал әсерлер туралы есеп» (қарастырылып отырған жобалық материалдардың толық, нақты атауы)**

3. Қоғамдық тыңдауларға шығарылатын құжаттар жіберілген қоршаған ортаны қорғау саласындағы уәкілетті органның және облыстың, республикалық маңызы бар қалалардың, астананың жергілікті атқарушы органының (облыстардың, республикалық маңызы бар қалалардың, астананың, аудандардың, облыстық және аудандық маңызы бар қалалардың) немесе тиісті әкімшілік - аумақтық бірліктің (аудандардың, кенттердің, аулдық округтердің) әкімі аппаратының атауы:

ҚР ЭГТРМ жанындағы "Қоршаған ортаны қорғаудың ақпараттық-талдау орталығы" ШЖҚ РМК

4. Жоспарланған қызметтің орналасқан жері:

ҚР, Алматы облысы, Қонаев қаласы, Қапшағай су қоймасының оңтүстік-батыс жағалауы, №19/2 учаске.

Географиялық координаттары:

1) 43°54'39.82С 77°06'35.44В

2) 43°54'39.18С 77°06'35.85В

3) 43°54'37.59С 77°06'34.30В

4) 43°54'37.21С 77°06'29.34В

(жоспарланған қызмет учаскесі аумағының толық, нақты мекенжайы, географиялық координаттары)

5. Жоспарланған қызметтің ықтимал әсерінен зардап шеккен барлық әкімшілік-аумақтық бірліктердің атауы: **Қазақстан Республикасы, Алматы облысы Қонаев қаласы**

(белгіленген қызметті жүзеге асыру нәтижесінде аумағына әсер етуі мүмкін және аумағында қоғамдық тыңдаулар өткізілетін әкімшілік-аумақтық бірліктердің тізбесі)

6. Жоспарланған қызмет бастамашысының деректемелері мен байланыс деректері:

«Алматы облысының энергетика және сумен жабдықтау басқармасы» ММ. ЖСН 070340007228, ҚР, Қонаев қ, Индустриальная, 16/4, +7(701)-035-01-11, controlupr2024@gmail.com,

(оның ішінде нақты атауы, ведомстволық бағыныстылығы, заңды және нақты мекенжайы, БСН, ЖСН, телефондар, факстар, электрондық пошталар, сайттар және басқа да ақпарат) **"Ықтимал әсерлер туралы есеп" бөлімін құрастырушы: "Ecoland" ЖК**

7. Ықтимал әсерлер туралы есептерді құрастырушылардың немесе стратегиялық экологиялық бағалау жөніндегі есептерді дайындау жөніндегі сыртқы тартылған сарапшылардың немесе мемлекеттік экологиялық сараптама объектілерінің құжаттамасын әзірлеушілердің деректемелері мен байланыс деректері. **"Ecoland" ЖК, ҚР, Павлодар қ., Камзин қ-сі 39-8, ЖСН 890605451549, телефон 87773381933, e-mail: alimkanova89@mail.ru**

(оның ішінде нақты атауы, ведомстволық бағыныстылығы, заңды және нақты мекенжайы, БСН, ЖСН, телефондар, факстар, электрондық пошталар, сайттар және басқа да ақпарат)

8. Қоғамдық тыңдаулардың өткізілетін күні, уақыты, орны (қоғамдық тыңдаулардың ашық жиналысының күні (уақыты) және уақыты): **06/11/2025 10:00-де мына мекенжай бойынша: Алматы облысы, Қонаев қ, Индустриальная, 16/4, тіркеудің басталуы**

сағат 10:00-де, аяқталуы сағат 10:15-те (қатысушыларды тіркеудің басталу күні, уақыты, қоғамдық тыңдаудың басталу уақыты, тыңдау өтетін жердің толық және нақты мекен-жайы). Қоғамдық тыңдаулар ұзартылған жағдайда барлық күндер көрсетіледі)

9. Көзделіп отырған қызмет бастамашысынан сұрау хаттың көшірмесі және әкімшілік-аумақтық бірліктердің (облыстардың, республикалық маңызы бар қалалардың, астананың) жергілікті атқарушы органдарының қоғамдық тыңдаулар өткізу шарттарын келісу туралы жауап-хатының көшірмесі осы қоғамдық тыңдаулар хаттамасына қоса беріледі. **Қоса беріледі**

10. Қоғамдық тыңдауларға қатысушылардың тіркеу парағы осы қоғамдық тыңдаулардың хаттамасына қоса беріледі. **Қоса беріледі**

11. Қоғамдық тыңдаулар өткізу туралы ақпарат мемлекеттік және орыс тілдерінде мынадай тәсілдермен таратылады:

1) бірыңғай экологиялық порталда;

2) Жергілікті атқарушы органның (облыстардың, республикалық маңызы бар қалалардың, астананың) ресми интернет-ресурсында немесе "Алматы облысының Табиғи ресурстар және табиғат пайдалануды реттеу басқармасы" ММ әзірлеуші мемлекеттік органның ресми интернет-ресурсында, <https://www.gov.kz/memleket/entities/almobl-tabigat/contacts?lang=kk>.

(ресми интернет-ресурстардың атауы және сілтемелері және жарияланған күндері)

3) қозғалатын аумақ шегінде толық немесе ішінара орналасқан тиісті әкімшілік - аумақтық бірліктердің (облыстардың, республикалық маңызы бар қалалардың, астананың) аумағында таратылатын бұқаралық ақпарат құралдарында, оның ішінде кемінде бір газетте және кемінде бір теле-немесе радиоарна арқылы; қоғамдық тыңдаулар өткізілетін күнге дейін жиырма жұмыс күні:

«Новая Газета» № 40 (969) 02.10.25 ж.

(хабарландырудың атауы, нөмірі және жарияланған күні, сканерленген хабарландыру қосымшасымен: сканерленген газеттің мұқаба беті және қоғамдық тыңдаулар туралы хабарландыру беті)

эфирлік справка «телерадиокомпания Жетісу» ЖШС №01-07/208 от 02.10.2025ж.

(теле немесе радиоарнаның атауы, хабарландыру күні: теле немесе радиоарнада қоғамдық тыңдаулар өткізу туралы хабарландырудың бейне және аудиожазбасы бар электрондық жеткізгіш қоғамдық тыңдаулар хаттамасына қоса тіркелуге (жариялануға) жатады)

4) әкімшілік-аумақтық бірліктердің (облыстардың, республикалық маңызы бар қалалардың, астананың, аудандардың, облыстық және аудандық маңызы бар қалалардың, ауылдардың, кенттердің, ауылдық округтердің) жергілікті атқарушы органдарының хабарландыру тақталарында және : «Қонаев қаласы әкімінің аппараты» ММ мекенжайлары бойынша 1 хабарландыру бірлігі мөлшерінде хабарландыру ориналастыруға арнайы арналған орындарда.

Фотоматериалдар осы қоғамдық тыңдау хаттамасына қоса беріледі.

12. Қоғамдық тыңдауларға қатысушылардың шешімдері:

Үшін-10

Қарсы-0

Қалыс қалды-0.

Қоғамдық тыңдаулардың төрағасы- Қонаев қаласы әкімінің аппараты бас маманы Құлан Нұрсұлтан Ермекұлы.

Қоғамдық тыңдаулардың хатшысы-Аубашев Тенгиз Асықатович

(хатшыны таңдау туралы. "Қарсы", "Қарсы", "Қалыс қалғандар" қоғамдық тыңдауларына қатысушылардың санын көрсету)

Үшін-10

Қарсы-0

Қалыс қалды-0.

Қоғамдық тыңдаулар өтті

(регламентті бекіту туралы. "Қарсы", "Қарсы", "Қалыс қалғандар" қоғамдық тыңдауларына қатысушылардың санын көрсету)

(осы Қағидалардың 23-тармағына сәйкес себептерін көрсете отырып, қоғамдық тыңдауларды өткізілмеді деп тану туралы. "Қарсы", "Қарсы", "Қалыс қалғандар" қоғамдық тыңдауларына қатысушылардың санын көрсету)

13. Барлық тыңдалған баяндамалар туралы мәліметтер:

Аубашев Тенгиз Асықатович инженер-эколог - Ecoland ЖК өкілі

(баяндамашының тегі, аты және әкесінің аты (бар болса), лауазымы, ұсынылатын ұйымның атауы)

«Алматы облысының Қонаев қ. қуатының ұлғаюымен Қапшағай су қоймасының деңгейіне байланысты емес жаңа 1-ші көтергіш сорғы станциясын қайта құру және салу» жұмыс жобасына «Ықтимал әсерлер туралы есеп» бөлімі бойынша баяндама, 9 бет, презентация-10 бет

(баяндама тақырыбы, беттер, слайдтар, файлдар, плакаттар, сызбалар саны)

Қоғамдық тыңдауларға шығарылатын құжаттар бойынша баяндамалардың мәтіндері осы қоғамдық тыңдаулардың хаттамасына қоса беріледі.

14. Қоғамдық тыңдаулар хаттамасының ажырамас бөлігі болып табылатын және қоғамдық тыңдаулар өткізілгенге дейін және оның барысында алынған ескертулер мен ұсыныстарды қамтитын жиынтық кесте. Қоғамдық тыңдаулар нысанасымен анық байланысы жоқ ескертулер мен ұсыныстар "қоғамдық тыңдаулар нысанасына қатысы жоқ" деген белгісі бар кестеге енгізіледі.

15. Қоғамдық тыңдауларға қатысушылардың қаралатын құжаттар мен тыңдалған баяндамалардың сапасы туралы оларды түсінудің толықтығы мен қолжетімділігі тұрғысынан пікірі, оларды жақсарту жөніндегі ұсынымдар:

Ұсынылмаған

(баяндамашының тегі, аты және әкесінің аты (бар болса), лауазымы, ұсынылатын ұйымның атауы)

16. Қоғамдық тыңдаулар хаттамасына шағымдану Қазақстан Республикасының заңнамасында белгіленген тәртіппен мүмкін болады.

17. Қоғамдық тыңдаулардың төрағасы:

Қоғамдық тыңдаулардың төрағасы-

Қонаев қаласы әкімінің

аппараты бас маманы

Құлан Нұрсұлтан Ермекұлы

 07.11.2025ж

(өкілі болып табылатын ұйымның тегі, аты және әкесінің аты (бар болса), лауазымы, атауы, Қолы, Күні)

18. Қоғамдық тыңдаулар хатшысы:

Т.А. Аубашев "Ecoland" ЖК өкілі

 07.11.25ж

(өкілі болып табылатын ұйымның тегі, аты және әкесінің аты (бар болса), лауазымы, атауы, Қолы, Күні)

Қоғамдық тыңдауларға қатысушылардың ескертулері мен ұсыныстары (ұсынымдары) :

p/c №	Қатысушылардың ескертулері мен ұсыныстары (қатысушының тегі, аты, әкесінің аты (бар болса), лауазымы, өкілі болып отырған ұйымның атауы)	Ескертулер мен ұсыныстарға жауаптар (жауап берушінің тегі, аты, әкесінің аты (бар болса) және/немесе лауазымы, өкілі болып отырған ұйымның атауы)	Ескерту (алынып тасталған/алынбаған ескерту немесе ұсыныс, "қоғамдық тыңдау тақырыбына қатысы жоқ")
1	<i>Жергілікті тұрғын:</i> Иіс туралы сұрақ, жақын маңдағы тұрғын аудандарға иіс келе ме?	<i>Аубашиев Т.А. Ecoland ЖК:</i> Есептеулерге сәйкес Эра-ауа кешенінде есептеу кезінде тұрғын аудандар алыс орналасқан, ол жерде демалыс үйлері бар, тұрғын аймақтардың шекарасында шашырау есептеулеріне сәйкес атмосфералық ауаның ластану деңгейі 1 ШРК-ден аз	Алынып тасталды
2	<i>Жергілікті тұрғын:</i> Құрылыс қашан басталады?	<i>Аубашиев Т.А. Ecoland ЖК:</i> Басталуы 2025 жылдың қыркүйегінде жоспарланған, аяқталуы 2026 жылдың қазан айы, бірақ қазан айы басталып кетті көріп отырғандарыңыздай, жоба қазіргі таңда экспертизада жатыр, сондықтан басталу мерзімі шегеріледі, бірақ құрылыстың жалпы мерзімі 14 ай болып қалады	Алынып тасталды

Протокол общественных слушаний

1. Наименование местного исполнительного органа административно-территориальной единицы (областей, городов республиканского значения, столицы), на территории которого осуществляется деятельность, или на территорию которого будет оказано влияние: **ГУ «Аппарат акима города Конаев»**

2. Предмет общественных слушаний: **«Отчет о возможных воздействиях» к рабочему проекту «Реконструкция и строительство новой насосной станции 1-го подъема, не зависящей от уровня Капшагайского водохранилища с увеличением мощности г. Конаев Алматинской области»** (полное, точное наименование рассматриваемых проектных материалов)

3. Наименование уполномоченного органа в области охраны окружающей среды или местного исполнительного органа области, городов республиканского значения, столицы, в адрес которого направлены материалы, выносимые на общественные слушания. **РГП на ПХВ «Информационно-аналитический центр охраны окружающей среды» при МЭГПР РК**

4. Местонахождение намечаемой деятельности:

РК, Алматинская область, г.Конаев, юго-западное побережье Капшагайского побережье Капшагайского водохранилища, участок №19/2.

Географические координаты:

1) 43°54'39.82С 77°06'35.44В

2) 43°54'39.18С 77°06'35.85В

3) 43°54'37.59С 77°06'34.30В

4) 43°54'37.21С 77°06'29.34В

(полный, точный адрес, географические координаты территории участка намечаемой деятельности)

5. Наименование всех административно-территориальных единиц, затронутых возможным воздействием намечаемой деятельности: **г.Конаев, Алматинской области Республики Казахстан.**

(перечень административно-территориальных единиц, на территорию которых может быть оказано воздействие в результате осуществления намечаемой деятельности и на территории которых будут проведены общественные слушания)

6. Реквизиты и контактные данные инициатора намечаемой деятельности: **Государственное учреждение "Управление энергетики и водоснабжения Алматинской области", БИН: 070340007228, РК, г.Конаев, ул.Индустриальная, 16/4, +7(701)-035-01-11, controlupr2024@gmail.com,**

(в том числе точное название, ведомственная подчиненность, юридический и фактический адрес, БИН, ИИН, телефоны, факсы, электронные почты, сайты и другую информацию)

Составитель раздела «Отчет о возможных воздействиях»: **ИП «Ecoland»** 7. Реквизиты и контактные данные составителей отчетов о возможных воздействиях, или внешних привлеченных экспертов по подготовке отчетов по стратегической экологической оценке, или разработчиков документации объектов государственной экологической экспертизы. **ИП «Ecoland», РК, г.Павлодар, ул.Камзина 39-8, ИИН 890605451549, телефон 87773381933, e-mail: alimkanova89@mail.ru**(в том числе точное название, ведомственная подчиненность, юридический и фактический адрес, БИН, ИИН, телефоны, факсы, электронные почты, сайты и другую информацию)

8. Дата, время, место проведения общественных слушаний (дата(-ы) и время открытого собрания общественных слушаний): **Алматинская область, г.Конаев, ул.Индустриальная, 16/4, 06/11/2025 10:00ч.**

Начало регистрации 10:00 ч, окончание слушаний в 10:15 ч (дата, время начала регистрации участников, время начала общественных слушаний, полный и точный адрес места проведения слушаний. В случае продления общественных слушаний указываются все даты)

9. Копия письма-запроса от инициатора намечаемой деятельности и копия письма-ответа местных исполнительных органов административно-территориальных единиц (областей, городов республиканского значения, столицы), о согласовании условий проведения общественных слушаний прилагается к настоящему протоколу общественных слушаний. **Прилагается**

10. Регистрационный лист участников общественных слушаний прилагается к настоящему протоколу общественных слушаний. **Прилагается**

11. Информация о проведении общественных слушаний распространена на государственном и русском языках следующими способами:

1) на Едином экологическом портале;

2) на официальном интернет-ресурсе местного исполнительного органа (областей, городов республиканского значения, столицы) или официальном интернет-ресурсе государственного органа-разработчика ГУ «Управление природных ресурсов и регулирования природопользования Алматинской области»,
<https://www.gov.kz/memleket/entities/almobl-tabigat/contacts?lang=kk>.

3) в средствах массовой информации, в том числе, не менее чем в одной газете, и посредством не менее чем одного теле- или радиоканала, распространяемых на территории соответствующих административно-территориальных единиц (областей, городов республиканского значения, столицы), полностью или частично расположенных в пределах затрагиваемой территории, не позднее чем за двадцать рабочих дней до даты начала проведения общественных слушаний:

«Новая Газета» № 40 (969) 02.10.25 г.

(название, номер и дата публикации объявления в газете, с приложением сканированного объявления: сканированные титульная страница газеты и страница с объявлением о проведении общественных слушаний)

эфирная справка ТОО «телерадиокомпания Жетісу» №01-07/208 от 02.10.2025г.

(название теле или радиоканала, дата объявления: электронный носитель с видео- и аудиозаписью объявления о проведении общественных слушаний на теле или радиоканале подлежит приобщению (публикации) к протоколу общественных слушаний)

4) на досках объявлений местных исполнительных органов административно-территориальных единиц (областей, городов республиканского значения, столицы, районов, городов областного и районного значения, сел, поселков, сельских округов) и в местах, специально предназначенных для размещения объявлений в количестве 1 ед.объявлений по адресам: ГУ «Аппарат акима города Конаев»

Фотоматериалы прилагаются к настоящему протоколу общественных слушаний.

12. Решения участников общественных слушаний:

За - 10

Против - 0

Воздержались – 0.

Гл. специалист аппарата акима города Конаев – Құлан Нұрсұлтан Ермеқұлы.

Секретарем общественных слушаний – Аубашев Т.А.

(о выборе секретаря. Указать количество участников общественных слушаний «за», «против», «воздержались»)

За - 10

Против - 0

Воздержались – 0.

Общественные слушания состоялись

(об утверждении регламента. Указать количество участников общественных слушаний «за», «против», «воздержались»)

(о признании общественных слушаний несостоявшимися с указанием причин в соответствии с пунктом 23 настоящих Правил. Указать количество участников общественных слушаний «за», «против», «воздержались»)

13. Сведения о всех заслушанных докладах:

Аубашев Т.А. инженер-эколог - представитель ИП Ecoland

(фамилия, имя и отчество (при наличии) докладчика, должность, наименование представляемой организации)

Доклад по разделу «Отчет о возможных воздействиях» к рабочему проекту «Реконструкция и строительство новой насосной станции 1-го подъема, не зависящей от уровня Капшагайского водохранилища с увеличением мощности г. Конаев Алматинской области», 9 страниц, презентация – 10 страниц

(тема доклада, количество страниц, слайдов, файлов, плакатов, чертежей)

Тексты докладов по документам, выносимым на общественные слушания, прилагаются к настоящему протоколу общественных слушаний.

14. Сводная таблица, которая является неотъемлемой частью протокола общественных слушаний и содержит замечания и предложения, полученные до и во время проведения общественных слушаний. Замечания и предложения, явно не имеющие связи с предметом общественных слушаний, вносятся в таблицу с отметкой «не имеют отношения к предмету общественных слушаний».

15. Мнение участников общественных слушаний о качестве рассматриваемых документов и заслушанных докладов на предмет полноты и доступности их понимания, рекомендации по их улучшению:

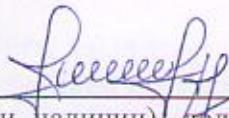
Не предложено

(фамилия, имя и отчество (при наличии) докладчика, должность, наименование представляемой организации)

16. Обжалование протокола общественных слушаний возможно в порядке, установленном законодательством Республики Казахстан.


17. Председатель общественных слушаний:

Гл. специалист аппарата
акима города Конаев

Күлди Нұрсұлтан Ермекулы  07.11.2025 г

(фамилия, имя и отчество (при наличии), должность, наименование организации представителем которой является, подпись, дата)

18. Секретарь общественных слушаний:

Аубашев Т.А. представитель ИП «Ecoland»  07.11.2025 г

(фамилия, имя и отчество (при наличии), должность, наименование организации представителем которой является, подпись, дата)

Замечаний и предложений (рекомендаций) от участников общественных слушаний:

№	Замечания и предложения участников (фамилия, имя и отчество (при наличии) участника, должность, наименование представляемой организации)	Ответы на замечания и предложения (фамилия, имя и отчество (при наличии) отвечающего, должность, наименование представляемой организации)	Примечание (снятое замечание или предложение)
1	<i>Местный житель:</i> Вопрос по запаху, будут ли в близлежащие жилые территории доходить запахи?	<i>Аубашев Т.А. ИП Ecoland:</i> При расчете в комплексе Эра-воздух согласно расчетам жилые зоны расположены далеко, имеются дома отдыха согласно расчетам рассеивания на границе жилых зон уровень загрязнения атмосферного воздуха составляет менее 1 ПДК	Снято
2	<i>Местный житель:</i> Когда начнется строительство?	<i>Аубашев Т.А. ИП Ecoland:</i> Начало планировалось в сентября 2025 года, окончание октябрь 2026 года, но так как уже октябрь месяц, и проект лежит в экспертизе, сроки сдвигаются, но общий срок строительства остается 14 месяцев	Снято

Регистрационный лист участников общественных слушаний по разделу «Отчет о возможных воздействиях» к рабочему проекту «Реконструкция и строительство новой насосной станции I-го подьема, не зависящей от уровня Кашагайского водохранилища с увеличением мощности г. Конаев Алматинской области»

"Алматы облысы Конаев к. қуатын ұлғайта отырып, Кашагай су қоймасының деңгейіне тәуелді емес жаңа I-ші қотергіш сорғы станциясын қайта жанарту және салу" жобасына «Ықтимал әсерлер туралы есеу» бойынша қоғамдық тыңдауларға қатысушылардың тіркеу парағы

№ п/п	Фамилия, имя, отчество Участника Аты жөні тегі	Категория участника (представитель заинтересованной общественности, общественности, государственного органа, Инициатора) Қатысушы санаты (мүдделі жұртшылықтың, жұртшылықтың өкілі, мемлекеттік органның, бастамашының)	Контактный номер телефона Байланыс телефон нөмірі	Формат участия (очно посредством конференцсвязи) Қатысу форматы (жеке немесе конференция арқылы)	Подпись (в случае участия на открытом собрании) Қолы жиналысқа қатыскан жағдайда)
1		3	4	5	6
1	Аубашев Д.А.	интер-эколог ШП,Есо land	87770698696	очно	
2	Мамылова А.Э.	митаб	87078210804	очно	
3	Журмунова Б.Н.	митаб	87083414170	очно	
4	Мамылова М.	экомаркет	87051110606	очно	
5	Роспил А.С.	спешалист	87092660172	очно	
6	Аманжолбекова А.	ад. сәтқимшиға	87003070071	очно	
7	Аманжолбекова В.М.	ШП,Есо land	87773381333	посредством	
8	Торбаев А.	Управление природного ресурс и геологической информации Заведующий Амурским обл. шестого участка	85087619786	конференция поф. конгр. сайт	
9	Лаура	шестого участка	87059602599	посредством	
10	Аманжолбекова С.И.	шестого участка	8775051099	конференция очно	

"Алматы облысы Қонаев қ. қуатын ұлғайта отырып, Қапшағай су қоймасының деңгейіне тәуелді емес жаңа 1-ші көтергіш сорғы станциясын қайта жаңарту және салу" жобасына «Ықтимал әсерлер туралы есеп» бөлімі бойынша баяндама

"Алматы облысының энергетика және сумен жабдықтау басқармасы" ММ қуаттылығы ұлғая отырып, Қапшағай су қоймасының деңгейіне тәуелді емес жаңа 1-ші көтергіш сорғы станциясын қайта жаңартуды және салуды жоспарлап отыр.

Тұтынылатын су алуды 6286 мың текше метрден 18250 мың текше метрге дейін ұлғайту жүзеге асырылуда.

1-ші көтергіш сорғы станциясы Қонаев қаласының қуаттылығының артуына байланысты сумен жабдықтау қажеттілігін қамтамасыз етуге арналған.

Аумақта құрылыс көзделеді:

1-ші көтеру сорғы станциясының көтерілуі;

Толық трансформаторлық қосалқы станция;

Хлоратор ғимаратының;

Қызметтік-тұрмыстық корпустың;

Аумақты қоршау;

Жаңбыр суын тазарту қондырғыларының блогы;

Тұрмыстық және өндірістік ағындардың қазбаларын өңдеу;

Су алу каналының ағыны.

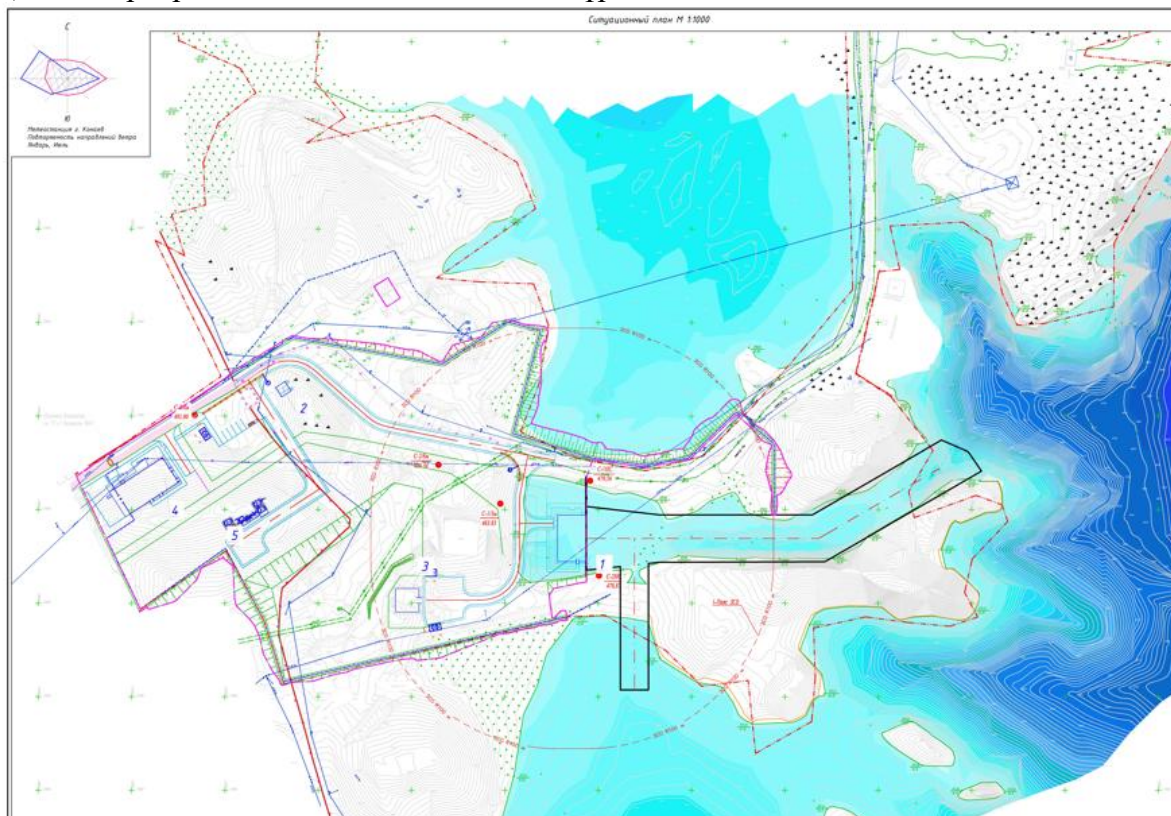
Учаске Қазақстан Республикасында, Алматы облысы Қонаев қаласында орналасқан. Қапшағай су қоймасының оңтүстік-батыс жағалауында.

Жобаланатын объект ауданы 13,9671 га жер учаскесінде орналасқан.

Құрылыстың жалпы болжамды ұзақтығы 14,0 айды құрайды. (құрылыстың басталуы-2025 жылғы қыркүйек, құрылыстың аяқталуы-2026 жылғы қазан).

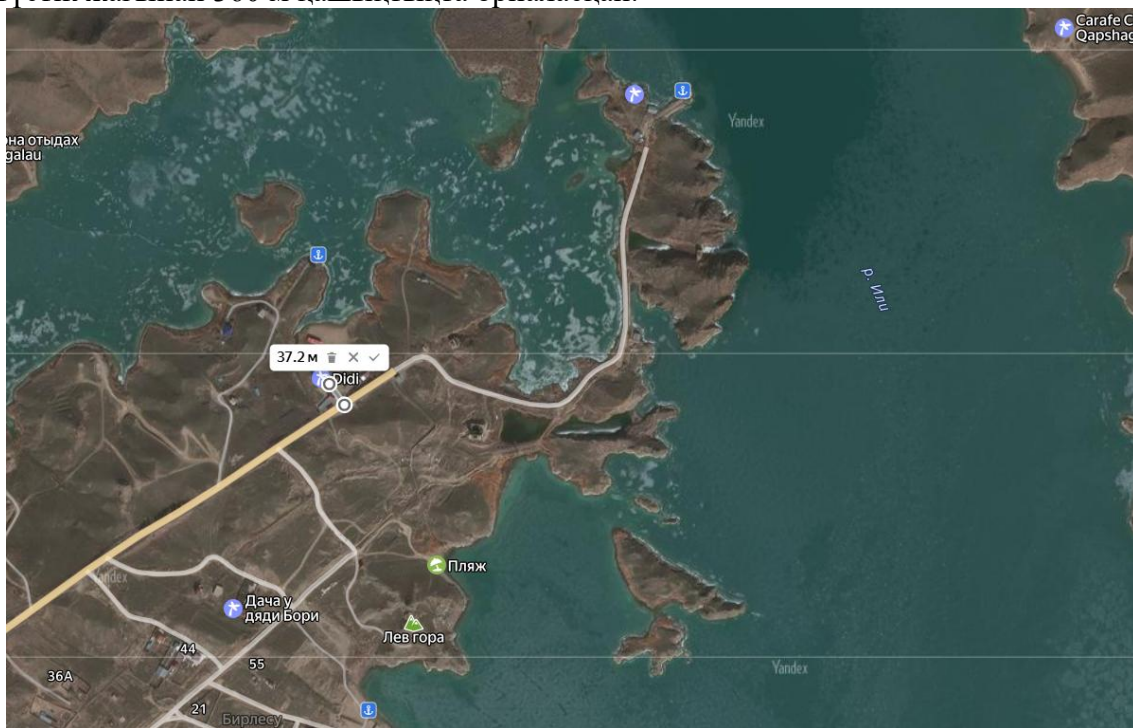
Құрылысшылардың жалпы саны-80 адамды құрайды.

Пайдалану кезеңіне арналған объектінің жұмыс режимі-жыл бойы, тәулік бойы. Қызметкерлердің жалпы саны-20 адамды құрайды.

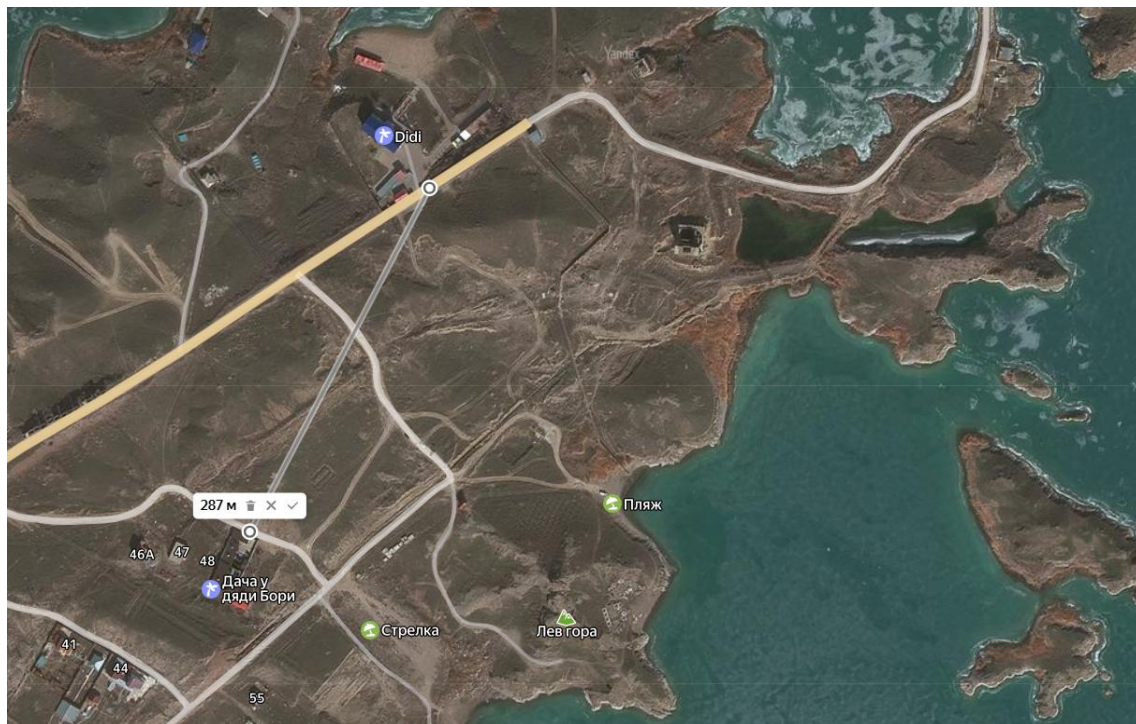


1 сурет - Жобаланатын объектінің орналасуының ситуациялық схемасы

Жобаланатын учаскеден ең жақын тұрғын аймақтар (базалар мен демалыс үйлері) солтүстік-батыс жағынан 37,2 м қашықтықта, оңтүстік-батыс жағынан 287 м қашықтықта, солтүстік жағынан 360 м қашықтықта орналасқан.



2-сурет Ең жақын тұрғын аудандар (Didi демалыс үйі)



3-сурет Ең жақын тұрғын аудандар (Бори ағайдың демалыс үйі)

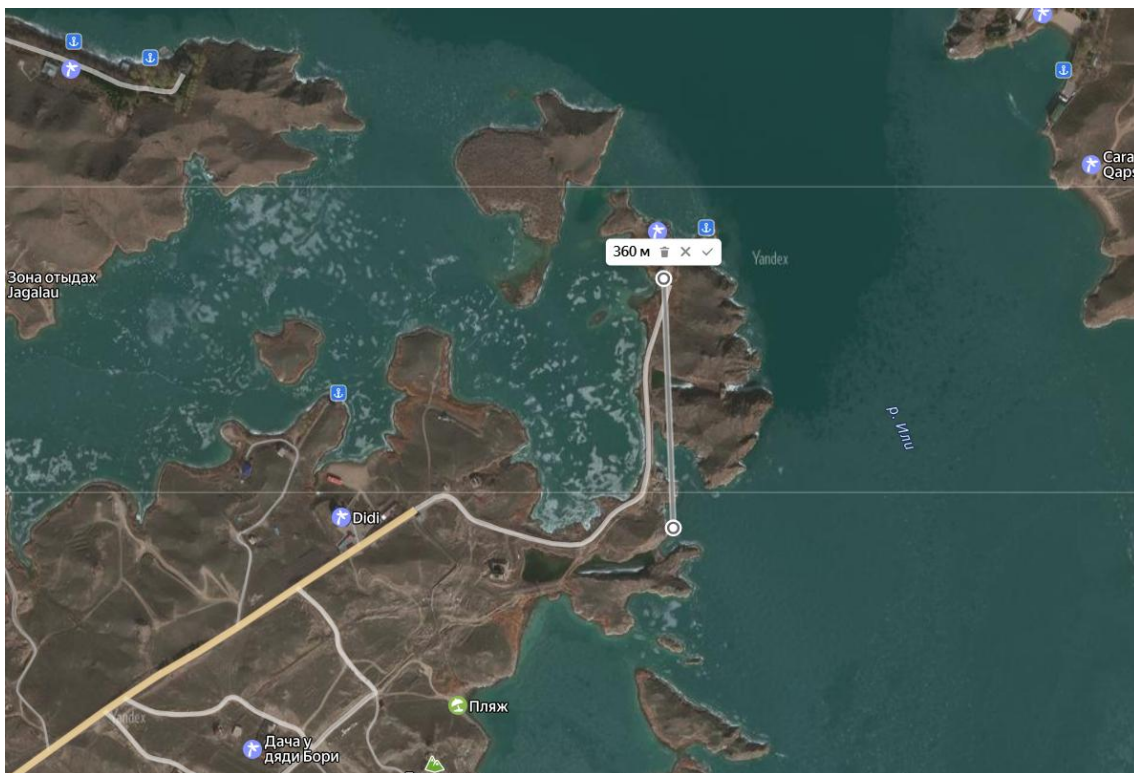


Рисунок 4 Ближайшие жилые зоны (База отдыха)

Технологиялық шешімдер.

1-ші көтеру сорғы станциясы

ҚР ҚНЖЕ сәйкес 4.01-02-2009 6.7-тармақ және 7.4-тармақ бойынша жобаланған сорғы станциясы сумен жабдықтауды қамтамасыз ету дәрежесі бойынша I санатқа жатады.

Су алу көзі-Қапшағай су қоймасы. Су алу шарты оңай.

Бұл сызбаларда I сорғы станциясымен біріктірілген жағалау үлгісіндегі су қабылдау құрылысының технологиялық бөлігі орындалды, ол мыналардан тұрады:

Балықтан қорғайтын жалюзи және жалпақ жапқыштармен жабдықталған су қабылдау бөлігінің (аванкамера) ағысы;

і көтергіш сорғылары бар машина залы.

Аванкамераның су қабылдау тесіктері ағын түзгішпен жуылатын Балықтан қорғайтын жалпақ металл торлармен жабдықталады.

Жалюзи бөлімдері пластиналардан жасалады және 2 см-ден кейін 45° бұрышпен орнатылады, жақындау ағынына, яғни су ағынының бағытымен өткір бұрыш жасау үшін.

Балықты су жинау құрылысынан қорқыту және бұзу үшін торлармен жабдықталған кіреберіс терезелердің алдына ағын түзгіштен су берілетін гидравликалық жуу саптамалары орнатылады. Ағын түзушіге су сорғы станциясының қысым коллекторынан 36 л/с шығынмен, 15 м қысыммен беріледі.

Ағын жасаушы ГОСТ 10704-91 бойынша еп 159х6 Болат электрмен дәнекерленген құбырлардан жасалған. ГОСТ 10705-80 st3sp2 маркалы болаттан ГОСТ 380-2005. I көтеру сорғы станциясында LS350-250-630b MMG 380 355/4 16 BAR HES сорғылары орнатылған, өнімділігі 1041,67 м³/сағ, басы 87,2 м (2 жұмысшы, 2 резервтік).

Сорғы станциясының жұмысы тұрақты қызмет көрсететін персоналсыз автоматты режимде қарастырылған. Сорғы қондырғыларының жай-күйі мен жұмысы туралы барлық қажетті сигналдар кезекші персонал тәулік бойы болатын дабыл пультіне шығарылды.

Резервтік сорғыны автоматты түрде енгізу, сондай-ақ жұмыс сорғыларын автоматты түрде өшіру қарастырылған.

Бекіту арматурасын сору және қысым құбырларына орналастыру сорғылардың, кері клапандардың және негізгі бекіту арматурасының кез келгенін ауыстыру немесе жөндеу мүмкіндігін қамтамасыз етеді.

Құбырлар ГОСТ 10704-91 ГОСТ 377x7 бойынша ГОСТ 530x9, ГОСТ 630x9 болат электр дәнекерлеу құбырларынан қабылданды. ГОСТ 10705-80 маркалы болаттан СТЗСП2 ГОСТ 380-2005 бойынша.

Қақпалар мен балық қорғау торларын көтеру үшін аванкамераның жоғарғы алаңында жүк көтергіштігі - 1,0 тонна, көтеру биіктігі-12 м монорельс пен электроталь орнату көзделген.

ҚР ҚНжЕ 4.01.02-2009 10.18 тармағына сәйкес су шығыны 2,5 л/с сорғы станциясын ішкі өрт сөндіру көзделген.

Өртке қарсы құбырды қосу сорғы станциясының қысым коллекторында қарастырылған.

Өртке қарсы құбыр ГОСТ 10704-91 бойынша орындалған еп 57x4 Болат электрмен дәнекерленген құбырлардан жасалған. ГОСТ 10705-80 st3sp2 маркалы болаттан ГОСТ 380-2005.

Машина залын су тасқынынан қорғау үшін DP10.65.26.2.50 В HES Q=33,00 м3/сағ, Н=17,96 м, N=3,5 кВт (1 жұмыс., 1 кесу.). Сорғылардың жұмысы шұңқырдағы су деңгейінен автоматтандырылған.

Дренаждық құбыр ГОСТ 10704-91 Ø76x4, Ø108x5 бойынша электр дәнекерленген болат құбырлардан жасалған. ГОСТ 10705-80 st3sp2 маркалы болаттан ГОСТ 380-2005.

Толық трансформаторлық қосалқы станция

Тұтынушыларды электрмен жабдықтау үшін қуаттылығы 2x1000 кВА 10/0,4 кВ кернеуге Қос трансформаторлы Блокты-модульді қосалқы станцияны орнату көзделген. 2 БП бойынша).

КТП жеткізу барлық ішкі инженерлік желілермен жабдықталған блок-модульдік ғимаратта толық зауыттық дайындықта қарастырылған: жарықтандыру (жұмыс, авариялық, сыртқы, жөндеу), автоматты өрт дабылы жүйесі, желдету, кондиционерлеу, жерге қосу және потенциалды теңестіру

Хлоратор

12X12X6,5(Н) блок-модульдік орындалған ХЛОРАТОРЛЫ блок-модульді ВРУ, конвектор, жарықтандыру, желдету, ГПМ, санитариялық торап, электролиз станциясы (ЭЛПК) бар жиынтықта. Белгіленген қуаты 157,4 кВт.

ELPC қондырғылары су қабылдағыштағы суды дезинфекциялау үшін қолданылатын төмен концентрацияланған электролиттік натрий гипохлоритін алуға арналған. Белсенді хлор бойынша өнімділік-тәулігіне 125 кг.

Натрий гипохлориті (GRHN) ас тұзының сулы ерітіндісін электролиздеу арқылы өндіріледі.

Электролиз станциясы жиынтықта:

1.3-және электролиз қондырғылары (2-жұмысшы, 1-резерв).

2.Ерітінді түйіні:

қаныққан тұз ерітіндісінің екі резервуары (жұмыс және резервтік) сыйымдылығы.Әрқайсысы 2,0 м3;

3.Сыйымдылықтың буферлік (жинақтаушы) резервуарлары. 8.0 м3-3 дана.

4.Натрий гипохлоритін мөлшерлеу сорғы станциясы:

өнімділігі 900 л/сағ мембраналық диспенсер сорғылары (2 жұмысшы + 1 резерв).

5.Қышқылды жуу жинағы:

тұз қышқылы ерітіндісінің резервуары 0,56 м3;

тұз қышқылын беру сорғысы.

6.Өнімділігі 2 м3/сағ үздіксіз су жұмсарту қондырғысы.

7.Қуат қалқаны.

Датчиктері бар сутегі анализаторы.

Өз қажеттіліктеріне шикі су беру көзделеді.

Хлоратор үй-жайында с/у және душ-өзіне-өзі көмек орнату көзделген.

С/у бар ағындар тұрмыстық кәріз желісіне, одан әрі ойыққа біріктіріледі (НБК бөлімін қараңыз).

Душтан-өзіне-өзі көмек көрсету ағындары өндірістік кәріз желісіне, одан әрі бөгде ұйымның одан әрі әкетуі және кәдеге жаратуы үшін өндірістік кәріз қазбасына жіберіледі.

Қызметтік-тұрмыстық корпус

Ғимарат 24x15 М осьтерінде өлшемдері бар жоспарда тікбұрышты бір қабатты жылытылатын ғимарат болып табылады, онда мынадай Үй-жайлар орналасқан: бақылау өткізу пунктiнiң үй-жайы; электр қалқаны; техникалық үй-жай; вестибюль тобы; тамақ қабылдау бөлмесі; тұрмыстық үй-жайлар.

Санитарлық-қорғау аймағы

"Адамның тіршілік ету ортасы мен денсаулығына әсер ету объектілері болып табылатын объектілердің санитариялық-қорғау аймақтарына қойылатын санитариялық-эпидемиологиялық талаптар" санитариялық қағидаларына сәйкес ҚР ДСМ-2 11.01.2022 ж. №ҚР ДСМ-2 бұйрығы Құрылыс және пайдалану кезеңінде жобаланатын объект үшін СҚА мөлшері көзделмейді.

ҚМЖ және жобаланатын объектіні пайдалану кезеңдеріне атмосферадағы ластаушы заттардың шашырауын есептеу нәтижелерін талдау тұрғын аймақтардың шекараларындағы барлық ластаушы заттар мен жиынтық топтар бойынша жер бетіндегі шоғырланулар 1 ШРК-ден аз екенін көрсетті.

Атмосфералық ауаға әсері

Құрылыс-монтаждау жұмыстарын жүргізу кезінде барлығы 23 шығарындылар көзі болады, оның ішінде: 2 ұйымдастырылған және 21 ұйымдастырылмаған ластаушы заттар шығарындыларының көздері: дизель отынындағы битум пісіретін қазандық, ДЭС жұмысы, дәнекерлеу жұмыстары, газбен дәнекерлеу жұмыстары, құм себу учаскесі, құм-қиыршық тас табиғи қоспасының төгілу учаскесі, цемент төгілу учаскесі, әк себу учаскесі, қиыршық тас төгілу учаскесі, құрғақ қоспалар төгілу учаскесі, жер жұмыстары, лак-бояу жұмыстары, жанама қыздырумен дәнекерлеу үтікпен дәнекерлеу, полиэтилен құбырларын дәнекерлеу, бұрғылау машинасы, кесу станогы, перфаратор жұмысы, бұрғылау жұмыстары, бұрғылау станогы, тегістеу машинасы, битумды жылыту, ыстық асфальтбетон төсеу, ішкі жану қозғалтқышы.

ҚМЖ кезеңінде көрсетілген көздерден атмосфералық ауаға жалпы көлемде (автокөліктен шығарындыларды есепке алмағанда) ластаушы заттар шығарылатын болады – 6,51650117 т/ҚМЖ кезеңі. Шығарындылардың ішінде мұндай ластаушы заттар: темір (II, III) оксидтер, марганец және оның қосылыстары, қорғасын және оның Бейорганикалық қосылыстары, хром оксиді, азот (IV) диоксиді, азот (II) оксиді және басқа заттар.

Пайдалану кезеңі.

Пайдалану кезеңінде шығарындылардың 4 көзі анықталды, оның ішінде 2 ұйымдастырылған көздер және 2 ұйымдастырылмаған шығарындылар көздері, олардың ішінде: хлоратордағы электролиз қондырғыларында белсенді хлор дайындау, электролизерлерді тұз қышқылының 5% ерітіндісімен жуу, Сусымалы материалдарды себу, 5 м/м тұрақ.

Пайдалану кезеңінде көрсетілген көздерден атмосфералық ауаға жалпы көлемі (автокөліктен шығарындыларды есепке алмағанда) – 4,0179116 т/жыл ластаушы заттар шығарылатын болады. Шығарындылардың ішінде мұндай ластаушы заттар: гидроклорид, хлор, шаң неорг, сод. кремний диоксиді%: 70-20.

Су бассейніне әсері

Ең жақын су объектісі-Қапшағай су қоймасы. Жобаланатын объект Қапшағай су қоймасының су қорғау белдеуі мен аймағына кіреді. Қапшағай су қоймасының жағасында орналасқан (сурет.1.5).

Қазақстанның Алматы облысында орналасқан Қапшағай су қоймасы Іле өзенінде құрылған ірі жасанды су айдыны болып табылады. Бұл танымал демалыс және балық аулау орны, сонымен қатар ауылшаруашылық жерлерін суаруда маңызды рөл атқарады. Су қоймасы Іле алқабында, тау бөктерінде орналасқан. Негізгі қуат көзі-Іле өзені. Су қоймасына Түрген, шағыл, Есік, Талғар, Қаскелең өзендері де құяды

Су қоймасының ұзындығы 187 км және ені 23 км-ге дейін, ауданы 1847 км². Орташа тереңдігі-15 м, максимум-46 м. ұзындығы 430 км жағалау сызығы.

Алматы облысы әкімдігінің 2023 жылғы 25 желтоқсандағы № 454 "Алматы облысының Қонаев қаласының әкімшілік шекарасында (25 км) Қапшағай су қоймасының су қорғау аймақтары мен белдеулерін белгілеу туралы" қаулысына 1 – қосымшаға сәйкес Қапшағай су қоймасы үшін су қорғау белдеуі 35-100 м, су қорғау аймағы-500-1000 м құрайды.

Жобада жер үсті және жер асты суларының ластануын болдырмайтын іс-шаралар көзделген:

- құрылыс машиналарына жанармай құю жанармай құю станциясында жүзеге асырылады;
- ҚМЖ кезеңінде жанар-жағармай материалдарының жоғалуына жол бермейтін май ұстайтын паллеттерді және басқа да құрылғыларды пайдалану;
- құрылыс қалдықтарын металл контейнерлерде қатты жабындыда уақытша сақтауды, кейіннен арнайы ұйымға қоқысты күнделікті немесе апта сайын шығаруды жүзеге асыру;
- аумақты құрылыс қоқыстарынан үнемі тазалауды ұйымдастыру;
- сусымалы және сұйық материалдарды жинауды және тасымалдауды ретке келтіру;
- құрылыс жұмыстарын сумен жабдықтауды әкелінетін сумен немесе кәсіпорынның қолданыстағы сумен жабдықтау көздерінен жүзеге асыру;
- шаруашылық-тұрмыстық сарқынды сулар биотуалетке жиналады немесе ҚМЖ кезеңінде орталықтандырылған кәріз желілеріне жіберіледі;
- жаңбыр ағынын тазартуды ұйымдастыру оның заманауи тазалануы, жасыл желектерді суару үшін тазартылған суды қайта пайдалану, сондай-ақ тұрмыстық және өндірістік ағындарды қазба шұңқырларына бұру және горканизация желісіндегі ағындарды уақтылы шығару;
- түзілетін қалдықтарды жинау және жинақтау үшін орындарды (тар) ұйымдастыру және оларды уақтылы шығару.

Жобада көзделген іс-шаралардың орындалуын ескере отырып, су ресурстарына әсерді рұқсат етілген деп бағалауға болады.

Жобаны іске асыру кезінде пайда болатын қалдықтардың күтілетін түрлері, сипаттамалары және мөлшері:

Объектіні салу кезеңінде қалдықтардың мынадай түрлері түзілетін болады:

Қалдықтарды басқару жүйесі

Қалдықтардың атауы	Болжалды мөлшер	Жою әдісі	Қоршаған ортаға зиянды әсерді жою шараларының нәтижесі
1	2	3	4
Құрылыс кезеңі			
Аралас коммуналдық қалдықтар 200301	7 т	ҚТҚ полигонына шығарылғанға дейін ашық алаңда контейнерлерде жиналады және уақытша сақталады	Қоршаған ортаға әсер етпейді

Дәнекерлеу қалдықтары 120113	0,0978 т	Сақтау әдісі-металл ыдыста уақытша сақтау	Қоршаған ортаға әсер етпейді
Сіңіргіштер, сүзгі материалдары (май сүзгілерін қоса алғанда, басқаша анықталмаған), сүртуге арналған маталар, қауіпті материалдармен ластанған қорғаныс киімдері 150202*	0,127 т	Сақтау әдісі-металл ыдыста уақытша сақтау	Қоршаған ортаға әсер етпейді
Құрамында органикалық еріткіштер немесе басқа да қауіпті заттар бар бояулар мен лактардан қалдықтар 150110*	0,528 т	Сақтау әдісі-уақытша сақтау металл контейнерлер	Қоршаған ортаға әсер етпейді
Жоғарыда айтылғандарды қоспағанда, құрылыс пен бұзудың аралас қалдықтары 17 09 01, 17 09 02 және 17 09 03	1636,036 т	Сақтау әдісі-уақытша сақтау металл контейнерлер	Қоршаған ортаға әсер етпейді
Түбін тереңдету жұмыстары кезінде алынған топырақ 17 05 06	29 924 т	Сақтау әдісі-сайтта уақытша сақтау	Қоршаған ортаға әсер етпейді
Барлығы	31 567,7888	-	-
Пайдалану кезеңі			
Аралас коммуналдық қалдықтар 200301	1,5 т	ҚТҚ полигонына шығарылғанға дейін ашық алаңда контейнерлерде жиналады және уақытша сақталады	Қоршаған ортаға әсер етпейді
Ағынды суларды тазарту қалдықтары 190816	6,260302 т	Сақтау әдісі-металл ыдыстарда уақытша сақтау	Қоршаған ортаға әсер етпейді
Барлығы	7,760302 т	-	-

Өсімдіктер мен жануарлар әлеміне күтілетін әсер

Қарастырылып отырған аймақтың жануарлар әлемі негізінен ұсақ кеміргіштермен, бауырымен жорғалаушылармен және құстармен ұсынылған. Ауданның орнитофаунасының өкілдері-пассериндер отрядының құстары: Торғай, жұлдызқұрт, қырық, қарға.

Қызыл кітапқа жобаланған нысанның орналасқан жерінде тұратын жануарлар жоқ. Қазіргі уақытта өмір сүріп жатқан жануарлар әлемі объектінің аумағындағы өмір сүру жағдайларына бейімделді, нәтижесінде жануарлар әлеміне теріс әсер болмайды.

Жобада жасыл желектерді бұзу көзделмейді.

Жобаланатын учаскеде мынадай жасыл екпелермен көгалдандыру көзделеді: Қарағаш саны (2-3 жыл) - 31 дана, көпжылдық шөптерден егілген көгал саны – 4362 м², сондай-ақ өмір сүру кезеңінде екпелерге күтім жасау көзделеді.

Қорытындылай келе, жобаны іске асыру кезінде қоршаған орта компоненттеріне әсер ету рұқсат етілген деп бағаланады.

Назар аударғаныңыз үшін рахмет!

**Доклад по «Отчету о возможных воздействиях» к рабочему проекту
«Реконструкция и строительство новой насосной станции 1-го подъема, не зависящей от уровня Капшагайского водохранилища с увеличением мощности г.
Конаев Алматинской области»**

ГУ "Управление энергетики и водоснабжения Алматинской области" планирует реконструкцию и строительство новой насосной станции 1-го подъема, не зависящей от уровня Капшагайского водохранилища с увеличением мощности.

Осуществляется увеличение потребляемого забора воды с 6286 тыс.м.куб до 18250 тыс.м.куб.

Насосная станция 1-го подъёма предназначена для обеспечения потребностей водоснабжения в связи с увеличением мощности города Конаев.

На территории предусматривается строительство:

- Насосной станции 1-го подъёма;
- Комплектной трансформаторной подстанции;
- Здания хлораторной;
- Служебно-бытового корпуса;
- Ограждения территории;
- Блока очистных сооружений дождевого стока;
- Выгребов бытовых и производственных стоков;
- Водозаборного канала.

Участок расположен в Республике Казахстан, Алматинская область г. Конаев. На Юго-Западном побережье Капшагайского водохранилища.

Проектируемый объект расположен на земельном участке, площадью 13,9671 га.

Общая расчетная продолжительность строительства составляет 14,0мес. (начало строительства – сентябрь 2025г., окончание строительства – октябрь 2026год).

Режим работы объекта на период эксплуатации – круглодичный, круглосуточный. Общее количество работников составит – 20 человек.

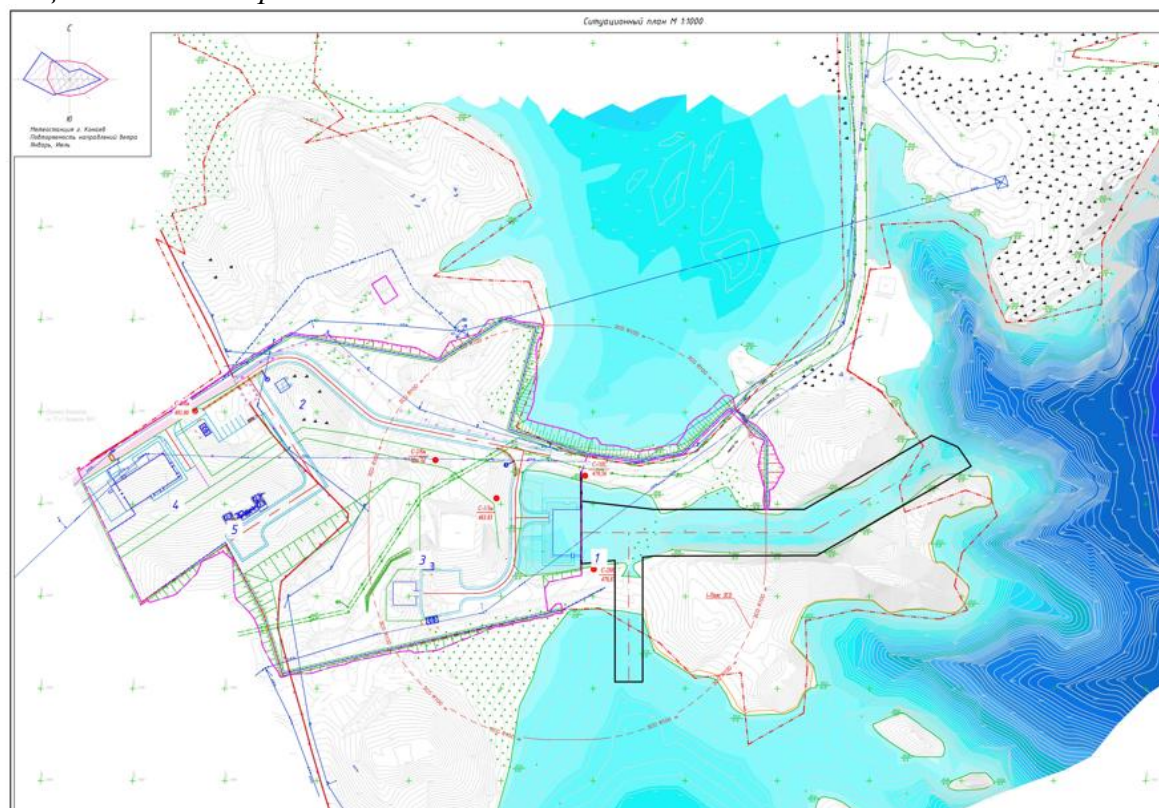


Рисунок 1 Ситуационная схема расположения проектируемого объекта

Ближайшие жилые зоны (базы и дома отдыха) от проектируемого участка расположены с северо-западной стороны на расстоянии 37,2 м, с юго-западной стороны на расстоянии 287 м, с северной стороны на расстоянии 360 м.

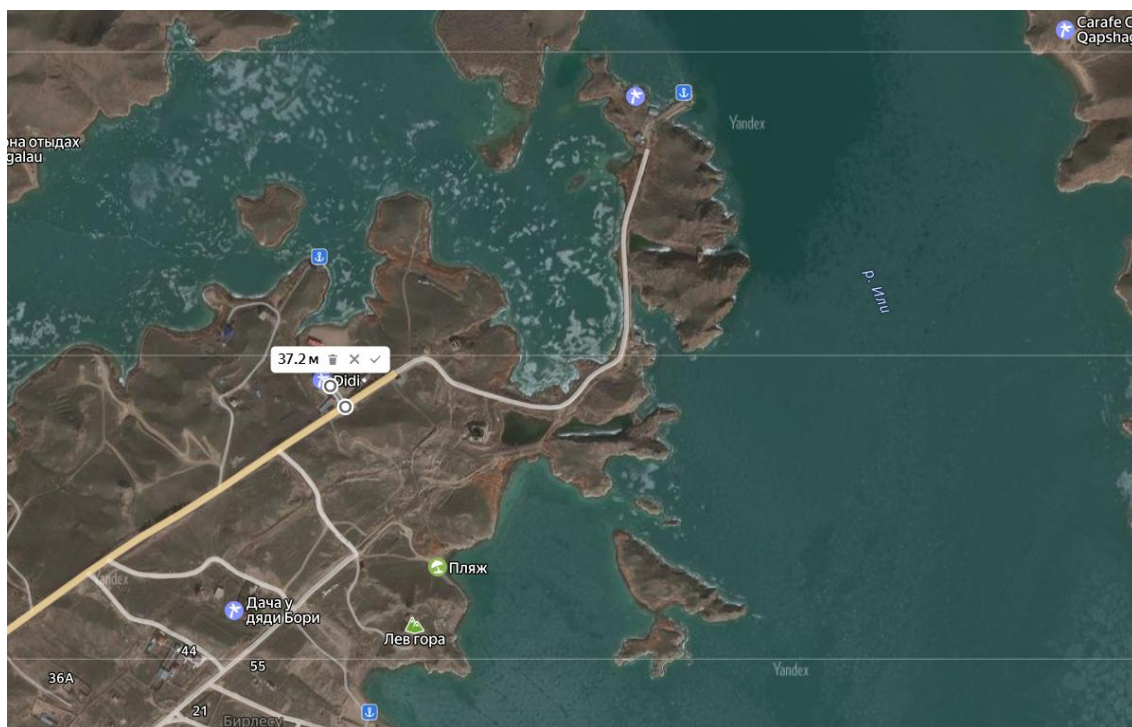


Рисунок 2 Ближайшие жилые зоны (дом отдыха Didi)

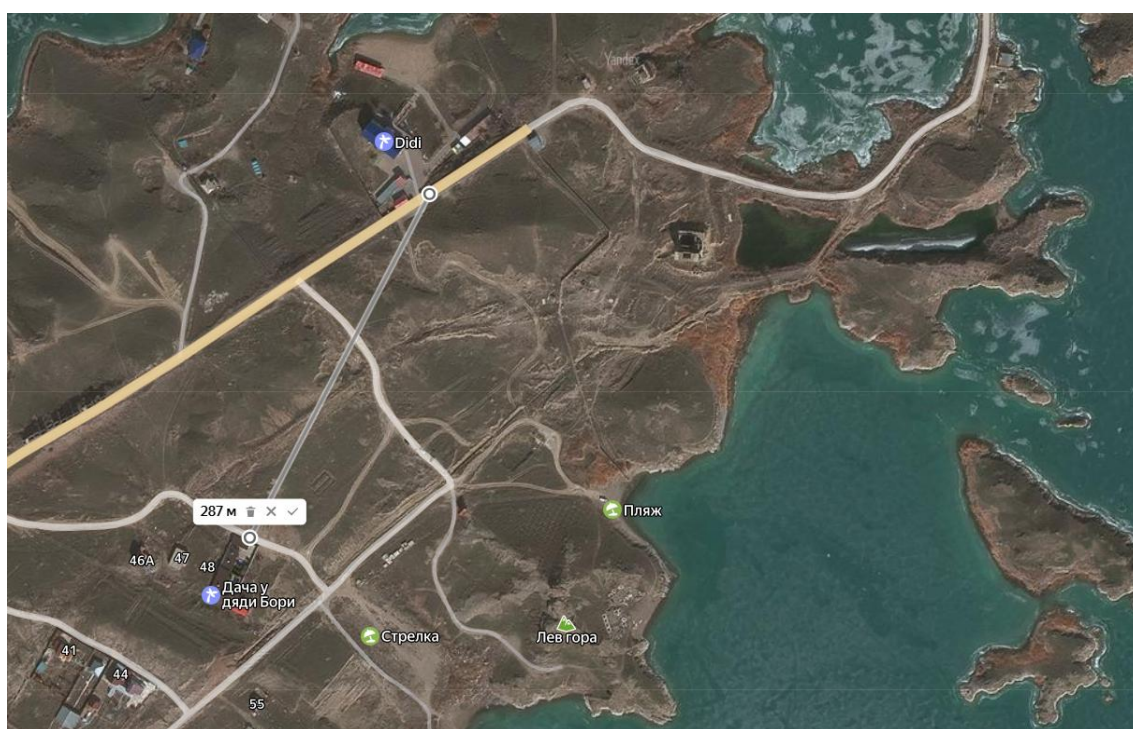


Рисунок 3 Ближайшие жилые зоны (дом отдыха дача у дяди Бори)

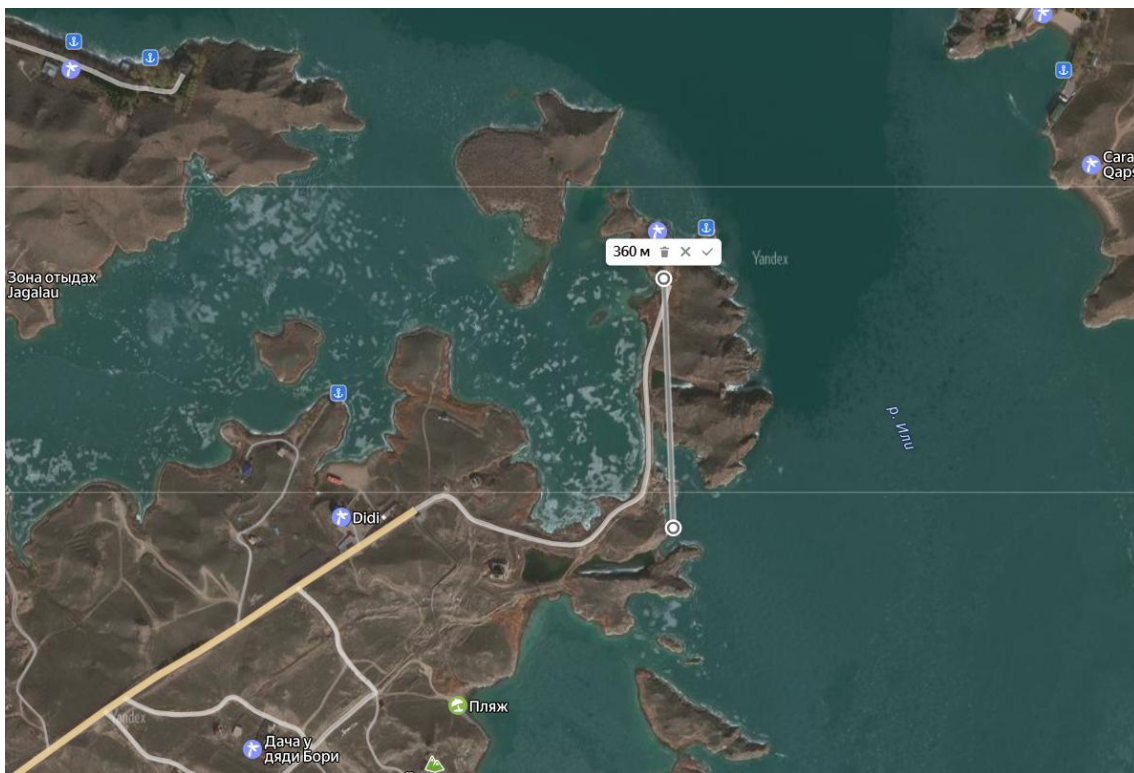


Рисунок 4 Ближайшие жилые зоны (База отдыха)

Технологические решения.

Насосная станция 1-го подъема

В соответствии со СНиП РК 4.01-02-2009 п. 6.7 и п. 7.4 проектируемая насосная станция по степени обеспеченности подачи воды относится к I категории.

Источник водозабора -Капшагайское водохранилище. Условие забора воды - легкое.

В данных чертежах выполнена технологическая часть водозаборного сооружения берегового типа совмещенного с насосной станцией I подъема, которая состоит из:

- водоприемной части (аванкамера), оборудованной рыбозащитными жалюзи и плоскими затворами;
- машинного зала с насосами I подъема.

Водоприемные отверстия аванкамеры оборудуются рыбозащитными плоскими металлическими решетками омываемыми потокообразователем.

Секции жалюзи изготавливают из пластин и устанавливают под углом 45° через 2 см., к подходному потоку, т.е. чтоб составляли с направлением течения воды острый угол.

Для отпугивания и сноса рыб от водозаборного сооружения, перед входными окнами, оборудованными решетками, устанавливаются гидроомывательные насадки, в которые подается вода от потокообразователя. В потокообразователь вода подается от напорного коллектора насосной станции расходом 36 л/с, напором 15 м.

Потокообразователь выполнен из стальных электросварных труб Ø159x6 по ГОСТ 10704-91 выполненных по гр. В ГОСТ 10705-80 из стали марки В ст3сп2 ГОСТ 380-2005.

В насосной станции I подъема установлены насосы LS350-250-630В MMG 380 355/4 16 bar HES производительностью 1041,67 м³/ч, напором 87,2 м (2 рабочих, 2 резервных).

Работа насосной станции предусмотрена в автоматическом режиме без постоянного обслуживающего персонала. Все необходимые сигналы о состоянии и работе насосных установок выведены на пульт сигнализации с круглосуточным пребыванием дежурного персонала.

Предусмотрен автоматический ввод резервного насоса, а также автоматическое отключение рабочих насосов.

Размещение запорной арматуры на всасывающих и напорных трубопроводах обеспечивает возможность замены или ремонта любого из насосов, обратных клапанов и основной запорной арматуры.

Трубопроводы приняты из стальных электросварных труб $\varnothing 530 \times 9$, $\varnothing 630 \times 9$ по ГОСТ 10704-91 $\varnothing 377 \times 7$, выполненных по гр. В ГОСТ 10705-80 из стали марки В ст3сп2 по ГОСТ 380-2005.

Для подъема затворов и рыбозащитных решеток на верхней площадке аванкамеры предусмотрена установка монорельса и электротали грузоподъемностью- 1,0 т, высотой подъема-12 м.

Согласно п. 10.18 СНиП РК 4.01.02-2009 предусмотрено внутреннее пожаротушение насосной станции с расходом воды 2,5 л/с.

Подключение противопожарного трубопровода предусмотрено он напорного коллектора насосной станции.

Противопожарный трубопровод запроектирован из стальных электросварных труб $\varnothing 57 \times 4$ по ГОСТ 10704-91 выполненных по гр. В ГОСТ 10705-80 из стали марки В ст3сп2 ГОСТ 380-2005.

Для защиты машинного зала от затопления предусмотрены дренажные приемки, в которых установлены дренажные насосы DP10.65.26.2.50B HES Q=33,00 м³/час, H=17,96м, N=3,5 кВт (1 раб., 1 рез.). Работа насосов автоматизирована от уровня воды в приемке.

Дренажный трубопровод запроектирован из стальных электросварных труб по ГОСТ 10704-91 $\varnothing 76 \times 4$, $\varnothing 108 \times 5$, выполненных по гр. В ГОСТ 10705-80 из стали марки В ст3сп2 ГОСТ 380-2005.

Хлораторная

Хлораторная блочно-модульного исполнения 12х12х6,5(Н) в комплекте с ВРУ, конвектором, освещением, вентиляцией, ГПМ, санузел, электролизная станция (ЭЛПК). Установленная мощность 157,4 кВт.

Установки ЭЛПК предназначены для получения низкоконцентрированного электролитического гипохлорита натрия, используемого для обеззараживания воды на водозаборе. Производительность по активному хлору - 125 кг/сут.

Гипохлорит натрия (ГПХН) вырабатывается методом электролиза водного раствора поваренной соли.

Электролизная станция в комплекте:

1.3-и электролизные установки (2-рабочих, 1-резервная).

2.Растворный узел:

–два резервуара насыщенного раствора соли (рабочий и резервный) емк.2,0 м³ каждый;

3.Буферные (накопительные) резервуары емк. 8.0 м³– 3 шт.

4.Насосную станцию дозирования гипохлорита натрия:

–мембранные насосы-дозаторы производительностью 900 л/ч (2 рабочих + 1 резервный).

5.Узел кислотной промывки:

–резервуар раствора соляной кислоты 0,56 м³;

–насос подачи соляной кислоты.

6.Установку умягчения воды непрерывного действия производительностью 2 м³/ч.

7.Щит силовой.

Анализатор водорода с датчиками.

На собственные нужды предусматривается подача сырой воды.

В помещении хлораторной предусмотрена установка с/у и душа-самопомощи.

Стоки с с/у сливаются в сеть бытовой канализации, далее в выгреб (см. раздел НВК).

Стоки от душа-самопомощи отводятся в сеть производственной канализации, а далее в выгреб производственной канализации для дальнейшего вывоза и утилизации сторонней организацией.

Служебно-бытовой корпус

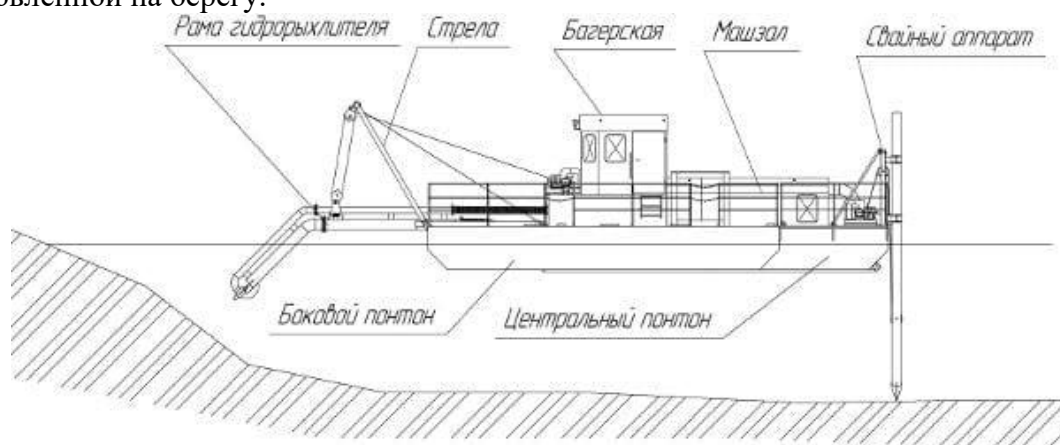
Здание представляет собой одноэтажное отапливаемое сооружение прямоугольное в плане с размерами в осях 24х15 м. В нем расположены такие помещения как: помещение контрольно пропускного пункта; электрощитовая; техническое помещение; вестибюльная группа; комната приема пищи; бытовые помещения.

Дноуглубительные работы

Объемы работ по расчистке сооружения составляют: подводные – 14,962 тыс. м³;

-транспортировка к месту отвала протяженностью 35-50 м производится с помощью пульпопровода – рефулерной линии;

Принципиальная схема рабочей площадки с расположением оборудования для грунторазмыва. Движение понтона в вертикальной плоскости регулируется лебедкой, установленной на берегу.



Вывод рефулерной линии

С помощью плавучего пульпопровода, соединяющего работающий земснаряд с береговым участком пульпопровода, осуществляется транспортировка грунта на берег.



Основным вариантом подводной выемки мягких грунтов является способ выемки размывным земснарядом, рабочая часть которого подвешена на стреле подъемного механизма. Подъемный механизм устанавливается и раскрепляется на понтоне к нему на стрелу крепится рабочий орган землесоса.

Земснаряд предназначен для разработки грунтов и транспортировки их в виде водогрунтовой смеси (пульпы) к месту разгрузочной площадки – где происходит разгрузка пульпы в отвал.

Рефулерное землесосное судно оснащено рефулером – плавучим пульпопроводом, по которому происходит транспортировка добытой пульпы до места отвала. Рефулер имеет длину 30- 50 м, заканчивается рефулерная линия на разгрузочной площадке.

Рефулер представляет собой металлические системы либо резиновые армированные трубы, которые крепятся на плавучие понтоны.

Сама транспортировка пульпы происходит благодаря создающемуся путем нагнетания давлению в рефулерах, обеспечивающим равномерное продвижение добытого грунта.

Перед началом работ обследуется акватория, где намечена работа дноуглубительного снаряда.

Дноуглубительные работы производятся землесосными снарядами производительностью до 90 м³/час. С учетом суточной выработки землесосного снаряда для реализации проекта потребуется один землесосный снаряд.

Сброс пульпы осуществляется по пульпопроводу часть пульпопровода плавучая на понтоне, из стальных труб. На каждом участке должен быть комплект трубопроводов стальных на фланцевых соединениях, обеспечивающий бесперебойную работу землесосного снаряда.

Длина стального трубопровода определена исходя из дальности расположения карт сброса пульпы от места работы. Места расположения карт сброса пульпы см. черт СГП листы. На месте отвала пульпопровод закрепляется на монтажной площадке, которая фиксирует сброс пульпы в заданных координатах.

Санитарно-защитная зона

В соответствии Санитарными правилами «Санитарно-эпидемиологические требования к санитарно-защитным зонам объектов, являющихся объектами воздействия на среду обитания и здоровья человека» приказ МЗ РК от 11.01.2022 г. №КР ДСМ-2 в период строительства и эксплуатации размеры СЗЗ для проектируемого объекта не предусматриваются.

Анализ результатов расчетов рассеивания загрязняющих веществ в атмосфере на периоды СМР и эксплуатации проектируемого объекта показал, что приземные концентрации по всем загрязняющим веществам и группам суммации на границах жилых зон составляют менее 1 ПДК.

Воздействие на атмосферный воздух

Всего на время проведения строительно-монтажных работ будет 23 источника выбросов, в том числе: 2 организованных и 21 неорганизованных источников выбросов загрязняющих веществ: *битумоварочный котел на дизтопливе, работа ДЭС, сварочные работы, газосварочные работы, участок ссыпки песка, участок ссыпки песчано-гравийной природной смеси, участок ссыпки цемента, участок ссыпки извести, участок ссыпки щебня, участок ссыпки сухих смесей, земляные работы, лакокрасочные работы, пайка паяльником с косвенным нагревом, сварка полиэтиленовых труб, машина бурильная, отрезной станок, работы перфаратором, работы дрелью, сверильный станок, шлифовальная машина, разогрев битума, укладка горячего асфальтобетона, ДВС автотранспорта.*

От указанных источников на период СМР в атмосферный воздух будут выбрасываться загрязняющие вещества общим объемом (без учета выбросов от автотранспорта) – 6,51650117 т/период СМР. Среди выбросов такие загрязняющие вещества: железо (II, III) оксиды, марганец и его соединения, свинец и его неорганические соединения, хром оксид, азота (IV) диоксид, азот (II) оксид и другие вещества.

Период эксплуатации.

На период эксплуатации установлено 4 источника выбросов, из которых 2 организованных источников и 2 неорганизованных источников выбросов, среди которых: Приготовление активного хлора в электролизных установках в хлораторной,

промывка электролизеров 5% раствором соляной кислоты, пересыпка сыпучих материалов, парковка на 5 м/м.

От указанных источников на период эксплуатации в атмосферный воздух будут выбрасываться загрязняющие вещества общим объемом (без учета выбросов от автотранспорта) – 4,0179116 т/год. Среди выбросов такие загрязняющие вещества: гидроклорид, хлор, пыль неорг, сод. двуокись кремния в %: 70-20.

Воздействие на водный бассейн

Ближайший водный объект Капчагайское водохранилище. Проектируемый объект входит в водоохранную полосу и зону Капчагайского водохранилища. Расположен на берегу Капчагайского водохранилища (рис.1.5).

Капчагайское водохранилище, расположенное в Алматинской области Казахстана, представляет собой крупный искусственный водоем, созданный на реке Или. Оно является популярным местом отдыха и рыбалки, а также играет важную роль в орошении сельскохозяйственных земель. Водохранилище находится в Илийской долине, в предгорной зоне. Основной источник питания – река Или. В водохранилище впадают также реки [Турген](#), [Чилик](#), [Иссык](#), [Талгар](#), [Каскелен](#)

Водохранилище имеет длину 187 км и ширину до 23 км, площадь 1847 км². Средняя глубина составляет 15 м, максимальная – 46 м. Береговая линия протяженностью 430 км.

Согласно Приложению 1 к постановлению акимата Алматинской области от 25 декабря 2023 года № 454 «Об установлении водоохранных зон и полос Капчагайского водохранилища в административной границе города Конаев (25 км) Алматинской области» для Капчагайского водохранилища водоохранная полоса составляет 35-100 м, водоохранная зона – 500-1000 м.

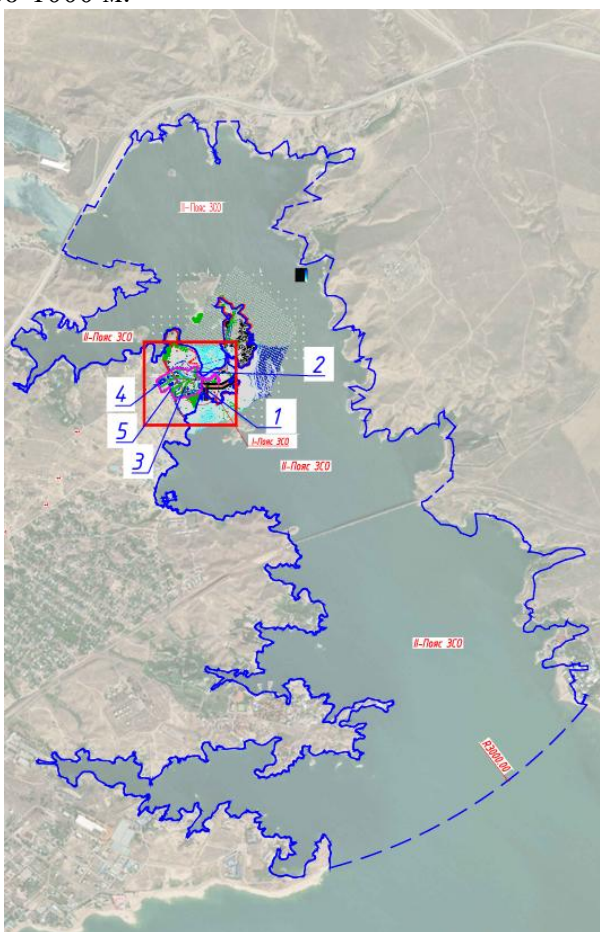


Рисунок 5 Расположение проектируемого объекта на берегу Капчагайского водохранилища

Проектом предусмотрены мероприятия, предотвращающие загрязнения поверхностных и подземных вод:

- заправка строительных машин осуществляется на АЗС;
- использование маслоулавливающих поддонов и других приспособлений, не допускающих потерь горюче-смазочных материалов на период СМР;
- временное хранение строительных отходов осуществлять в металлических контейнерах на твердом покрытии, с последующим ежедневным или еженедельным вывозом мусора в спецорганизации;
- организация регулярной уборки территории от строительного мусора;
- упорядочение складирования и транспортирования сыпучих и жидких материалов;
- водоснабжения строительных работ осуществлять привозной водой или от существующих источников водоснабжения предприятия;
- хозяйственно-бытовые сточные воды собираются в биотуалет или будут отводиться в централизованные сети канализации в период СМР;
- организация очистки дождевого стока его современная очистка, повторное использование очищенной воды для полива зеленых насаждений, а также отведение бытовых и производственных стоков в выгребные ямы и своевременный вывоз стоков в сети горканализации;
- организация мест (тар) для сбора и накопления образуемых отходов и их своевременный вывоз.

С учетом выполнения предусмотренных проектом мероприятий воздействие на водные ресурсы можно оценить как допустимое.

Ожидаемые виды, характеристики и количество отходов, которые будут образованы при реализации проекта:

На период строительства объекта будут образовываться следующие виды отходов:

Система управления отходами

Наименование отходов	Прогнозируемое количество	Метод утилизации	Результат мероприятий по устранению вредного воздействия на ОС
1	2	3	4
Период строительства			
Смешанные коммунальные отходы 200301	7 т	Собираются и временно хранятся в контейнерах на открытой площадке до вывоза на полигон ТБО	Воздействие на окружающую среду не оказывают
Отходы сварки 120113	0,0978 т	Способ хранения - временное хранение в металлической емкости	Воздействие на окружающую среду не оказывают
Абсорбенты, фильтровальные материалы (включая масляные фильтры иначе не определенные), ткани	0,127 т	Способ хранения - временное хранение в металлической емкости	Воздействие на окружающую среду не оказывают

для вытирания, защитная одежда, загрязненные опасными материалами 150202*			
Отходы от красок и лаков, содержащие органические растворители или другие опасные вещества 150110*	0,528 т	Способ хранения - временное хранение в металлические контейнера	Воздействие на окружающую среду не оказывают
Смешанные отходы строительства и сноса, за исключением упомянутых 17 09 01, 17 09 02 и 17 09 03	1636,036 т	Способ хранения - временное хранение в металлические контейнера	Воздействие на окружающую среду не оказывают
Грунт, извлеченный при дноуглубительных работах 17 05 06	29 924 т	Способ хранения - временное хранение на площадке	Воздействие на окружающую среду не оказывают
ВСЕГО	31 567,7888	-	-
Период эксплуатации			
Смешанные коммунальные отходы 200301	1,5 т	Собираются и временно хранятся в контейнерах на открытой площадке до вывоза на полигон ТБО	Воздействие на окружающую среду не оказывают
Отходы очистки сточных вод 190816	6,260302 т	Способ хранения - временное хранение в металлических емкостях	Воздействие на окружающую среду не оказывают
ВСЕГО	7,760302 т	-	-

Ожидаемое воздействие на растительный и животный мир

Животный мир рассматриваемого района представлен преимущественно мелкими грызунами, пресмыкающимися и пернатыми. Представителями орнитофауны района являются птицы отряда воробьиных: воробей, скворец, сорока, ворона.

Животных, обитающих в районе расположения проектируемого объекта в Красную книгу, нет. Обитающий в настоящее время животный мир приспособился к условиям жизни в черте территории объекта, вследствие этого негативного воздействия на животный мир не произойдет.

Снос зеленых насаждений проектом не предусматривается.

На проектируемом участке предусматривается озеленение следующими зелеными насаждениями: карагач в количестве (2-3 года) - 31 шт, газон сеянный из многолетних трав в количестве – 4362 м², а также предусматривается уход за посадками в течении приживаемости.

Спасибо за внимание!

Форма письма-запроса от инициатора общественных слушаний на проведение общественных слушаний в местные исполнительные органы административно-территориальных единиц (района, города)

исходящий номер: 25282319001, Дата: 03/09/2025

(регистрационные данные письма, исходящий номер, дата)

Информируем Вас о: Проведение оценки воздействия на окружающую среду (в том числе сопровождаемой оценкой трансграничных воздействий)

(наименование в соответствии с пунктом 12 настоящих Правил)

Будет осуществляться на следующей территории: Алматинская область, Капчагай Г.А., г.Капчагай (г.Конаев)

(территория воздействия, географические координаты участка)

Предоставляем перечень административно-территориальных единиц, на территорию которых может быть оказано воздействие, и на территории которых будут проведены общественные слушания: Время: 6 нояб. 2025 10:00 АМ Астана, Алматы Подключиться к конференции Zoom <https://us05web.zoom.us/j/85320900555?pwd=8E7vbzhp7lAhpQES9JAcspA6vuiifCh.1> Идентификатор конференции: 853 2090 0555 Код доступа: H7u0bi

Предмет общественных слушаний: «ОТЧЕТ О ВОЗМОЖНЫХ ВОЗДЕЙСТВИЯХ» к рабочему проекту «Реконструкция и строительство новой насосной станции 1-го подъема, не зависящей от уровня Капчагайского водохранилища с увеличением мощности г. Конаев Алматинской области»

(тема, название общественных слушаний, предмет общественных слушаний в обязательном случае должен содержать точное наименование, место осуществления, срок намечаемой деятельности и наименование инициатора намечаемой деятельности)

Просим согласовать нижеуказанные условия проведения общественных слушаний: Алматинская область, город Конаев, улица Индустриальная, 16/4. , 06/11/2025 10:00

(место, дата и время начала проведения общественных слушаний)

Место проведения общественных слушаний в населенном (-ых) пункте (-ах) обосновано их ближайшим расположением к территории намечаемой деятельности (5 км).

Объявление о проведении общественных слушаний на казахском и русском языках будет распространено следующими способами:

Новая газета Казахстан; Народное радио

(наименование газеты, теле- и радиоканала, где будет размещено объявление)

информационная доска акимат

(расположение мест, специально предназначенных для размещения печатных объявлений (доски объявлений))

Просим также подтвердить наличие технической возможности организации видеоконференцсвязи в ходе проведения общественных слушаний.

В соответствии с Экологическим кодексом Республики Казахстан и Правилами проведения общественных слушаний, общественные слушания проводятся под председательством представителя местного исполнительного органа соответствующей административно-территориальной единицы (района, города). Местный исполнительный орган обеспечивает видео- и аудиозапись открытого собрания

общественных слушаний. Электронный носитель с видео- и аудиозаписью всего хода открытого собрания общественных слушаний с начала регистрации до закрытия общественных слушаний и подведением итогов слушаний, подлежит приобщению (публикации) к протоколу общественных слушаний.

В соответствии с требованиями законодательства просим обеспечить регистрацию участников общественных слушаний и видео- и аудиозапись общественных слушаний.»
Государственное учреждение "Управление энергетики и водоснабжения Алматинской области" (БИН: 070340007228), +7(727)-727-80-20, alm.obl.eng@mail.ru,

Представитель: Сарсенова М.Ж.

Составитель отчета о возможных воздействиях : ИП "Ecoland"

(фамилия, имя и отчество (при наличии), должность, наименование организации представителем которой является, подпись, контактные данные инициатора общественных слушаний).

Форма письма-ответа инициатору общественных слушаний от местных исполнительных органов административно-территориальных единиц (района, города) на проведение общественных слушаний

исходящий номер: 25282319001, Дата: 01/10/2025

(регистрационные данные письма, исходящий номер, дата)

«В ответ на Ваше письмо (исх. №25282319001, от 03/09/2025 (дата)) о согласовании предлагаемых Вами условий проведения общественных слушаний, сообщаем следующее:

«Согласовываем проведение общественных слушаний по предмету «ОТЧЕТ О ВОЗМОЖНЫХ ВОЗДЕЙСТВИЯХ» к рабочему проекту «Реконструкция и строительство новой насосной станции 1-го подъема, не зависящей от уровня Капшагайского водохранилища с увеличением мощности г. Конаев Алматинской области», в предлагаемую Вами 06/11/2025 10:00, Алматинская область, город Конаев, улица Индустриальная, 16/4. (дату, место, время начала проведения общественных слушаний)»

(к причинам несогласования относятся: место проведения не относится к территории административно-территориальных единиц, на которую может быть оказано воздействие в результате осуществления намечаемой деятельности; дата и время проведения выпадает на выходные и/или праздничные дни, нерабочее время. "Поддерживаем, предложенные Вами способы распространения объявления о проведении общественных слушаний". или "Предлагаем дополнить (заменить) следующими способами, для более эффективного информирования общественности").

«Подтверждаем наличие технической возможности организации видеоконференцсвязи в ходе проведения общественных слушаний».

«Перечень заинтересованных государственных органов: 1. 2.»

Государственное учреждение "Управление энергетики и водоснабжения Алматинской области" (БИН: 070340007228), +7(727)-727-80-20, alm.obl.eng@mail.ru,

Представитель: Сарсенова М.Ж.

Составитель отчета о возможных воздействиях: ИП "Ecoland"

(фамилия, имя и отчество (при наличии), должность, наименование организации представителем которой является, подпись, контактные данные инициатора общественных слушаний).

ОБЪЯВЛЕНИЯ 7(705) 335 63 90

«Кока-Кола Алматы Боттлерс» БК ЖШС 2025 жылғы 10 қазаннан бастап 2025 жылғы 16 қазанға дейін (қоса алғанда) 5 жұмыс күні ішінде қоршаған орта мен табиғи ресурстардың жай-күйі туралы Ұлттық деректер банкінің сайтында (ndbecology.gov.kz) «өндіріс зауытын реконструкциялау» жобасы бойынша қоғамдық талқылау нысанында қоғамдық тыңдаулар өткізілетін болады. Шымкент қаласындағы ПЭТ желісі бар алкогольсіз сусындар». Жобалық құжаттама пакетімен сайтта танысуға болады ndbecology.gov.kz ескертулер мен ұсыныстар беру үшін.

ТОО СП «Кока-Кола Алматы Боттлерс» сообшцает, что в течение 5 рабочих дней с 10 октября 2025 года по 16 октября 2025 года (включительно) на сайте Национального банка данных о состоянии окружающей среды и природных ресурсов (ndbecology.gov.kz) будут проводиться общественные слушания в форме публичного обсуждения по проекту «Реконструкция завода по производству безалкогольных напитков с ПЭТ Линией в г.Шымкент». С пакетом проектной документации можно ознакомиться на сайте ndbecology.gov.kz для предоставления замечаний и предложений.

«Цесинстрой» ЖШС, 09.10.2025 ж. бастап бес жұмыс күні ішінде «қоршаған ортаны қорғау» бөлімі «Астана қаласы, Нұра ауданы, Қорғалжын тас жолы мен көше қиылысы ауданы мекенжайында орналасқан кіріктірілген коммерциялық үй-жайлары мен паркинг бар көпөлптері тұрғын үй кешені» жобасы бойынша қоғамдық талқылау нысанында қоғамдық тыңдаулар өткізілетін хабарлайды. Ш. Айтматов, №4 үй-кешесі (сыртқы инженерлік желілерсіз). Жобалық құжаттама пакетімен ескертулер мен ұсыныстар беру үшін БАҚ та ақпараттық жүйеде танысуға болады www.ndbecology.gov.kz.

«КР ТЖМ Қостанай облысы бойынша төтенше жағдайлар департаменті» ММ 2025 жылғы 10 мен 16 қазан аралығында 5 жұмыс күні ішінде Боровское ауылы, Мөңдіқара ауданы бойынша «Өрт сөндіру бөлімі №9 (ӨСБ-9)» жобасына арналған Қоршаған ортаға әсерді бағалау (ҚОББ) бойынша қоғамдық тыңдауларды ашық талқылау түрінде өткізілетін туралы жұртшылықты хабардар етеді. Бастамашы тапсырыс беруші: «КР ТЖМ Қостанай облысы бойынша төтенше жағдайлар департаменті» ММ, ҚР Қостанай облысы, Қостанай қаласы, С.Баймағамбетов көшесі, 150. Жобалаушы: «JustEco» ЖШС, Астана қ., Достық, 5, тел. 8 777 763 8855, e-mail: toojusteco@gmail.com. Жобалық құжаттамалар топтамасымен Қазақстан Республикасының Қоршаған орта мен табиғи ресурстардың жай-күйі туралы Ұлттық деректер банкінің порталында (<https://ndbecology.gov.kz>) танысуға болады, онда ескертулер мен ұсыныстар қабылданады.

«Magnum Cash&Carry» ЖШС Алматы қаласындағы №7 филиалы Қоршаған ортаны қорғау секциясының материалдары бойынша қоғамдық талқылау түрінде қоғамдық тыңдаулар өткізу туралы хабарлайды. 2025 жылғы 9 қазан мен 15 қазан аралығында Бірыңғай экологиялық порталында <https://ndbecology.gov.kz> сайтында қоғамдық талқылаулар өткізіліп, ескертулер мен ұсыныстар қабылданады. Бұл бөлім «ЕСОРПРОЕКТ» АЖ әзірледі. Жобалық құжаттаманы, ескертулер мен ұсыныстарды elena@esorex.com.kz мекенжайына жіберуге болады.

06.11.2025ж. сағ.10:00-де Алматы облысы, Қонаев қ., Индустриальная 16/4 мекенжайы бойынша «Алматы облысының Қонаев қ. қуатының ұлғайтуын Қапшағай су қоймасының деңгейіне байланысты емес және 1-ші көтеріш сорғы станциясын қайта құру және салу» жұмыс жобасына «Ықтимал әсерлер туралы есеп» бөліміне қоғамдық тыңдаулар өткізіледі. Зум сылқасы: <https://us05web.zoom.us/j/85320900555?pwd=8E7Vbzhp7lAhpQES9JAcspA6vuiCh.1> Идентификатор: 853 2090 0555. Код: Н7U0bI Учаскенің және әсер ету аймағының географиялық координаттары: 1) 43o54o39.82С 77o06o35.44В. 2) 43o54o39.18С, 77o06o35.85В. 3) 43o54o37.59С, 77o06o34.30В. 4) 43o54o37.21С, 77o06o29.34В. **05.11.2025 ж. сағ.15:00-де** Алматы облысы, Қонаев қ., Индустриальная 16/4 мекенжайы бойынша «Алматы облысы Қонаев қаласында Жаңа Іле автоматты газ тарату станциясын (АГТС) салу» жұмыс жобасына «Ықтимал әсерлер туралы есеп» бөліміне қоғамдық тыңдаулар өткізіледі. Зум сылқасы: <https://us05web.zoom.us/j/81935671938?pwd=uh6kJR7aOlyeCsNZdQVAG6gWDDcjg.1> Идентификатор: 819 3567 1938 Код: fHdR4s Учаскенің және әсер ету аймағының географиялық координаттары: 1) 44°21'40.28000" N 76°51'41.78999" E. 2) 44°21'31.66856" N 76°51'54.68233" E. 3) 44°21'23.05779" N 76°52'04.29394" E. **04.11.2025 ж. сағ.12:00-де** Алматы облысы, Жамбыл ауданы, Қазыбек бек станциясы, Ы.Алтынсарин, 7А мекенжайы бойынша «Алматы облысы Жамбыл ауданы Қазыбек бек индустриалық аймағында қатты тұрмыстық қалдықтар полигонын салу» жұмыс жобасына «Қоршаған ортаны қорғау» қоғамдық тыңдаулар өткізіледі. Зум сылқасы: <https://us05web.zoom.us/j/87444106162?pwd=OGsoyV7qG6Mh9wLQJLWlVWk1SjQAwI.1> Идентификатор: 874 4410 6162 Код: CD38BY Учаскенің және әсер ету аймағының географиялық координаттары: 1) 43°35'26.52"С 76°24'15.64"В. 2) 43°35'20.56"С 76°24'32.02"В. 3) 43°35'33.06"С 76°24'39.87"В. 4) 43°35'38.19"С 76°24'22.16"В. **05.11.2025 ж. сағ.16:30-да** Алматы облысы, Қонаев қ., Индустриальная, 16/4 мекенжайы бойынша «Алматы облысы Қонаев қаласында Жаңа Іле автоматты газ тарату станциясын (АГТС) салу» жұмыс жобасына «Қоршаған ортаны қорғау» бөліміне қоғамдық тыңдаулар өткізіледі. Зум сылқасы: <https://us05web.zoom.us/j/84501145919?pwd=LbwKlOJUY6EBrbW9tzQEBh5YBUDWbmf.1> Идентификатор: 845 0114 5919 Код: mQ8Ka8 Учаскенің және әсер ету аймағының географиялық координаттары: 1) 44°21'40.28000" N 76°51'41.78999" E. 2) 44°21'31.66856" N 76°51'54.68233" E. 3) 44°21'23.05779" N 76°52'04.29394" E. **04.11.2025 ж. сағ. 10:30-да** Алматы облысы, Жамбыл ауданы, Қазыбек бек станциясы, Ы.Алтынсарин, 7А мекенжайы бойынша «Алматы облысы Жамбыл ауданы Қазыбек бек индустриалық аймағында қатты тұрмыстық қалдықтар полигонын салу» жұмыс жобасына «Ықтимал әсерлер туралы есеп» бөліміне қоғамдық тыңдаулар өткізіледі. Зум сылқасы: <https://us05web.zoom.us/j/87636588675?pwd=3Q0QqGOf5daqI8QSDWlOMak2QMfCbx.1> Идентификатор: 876 3658 8675 Код: 0fqcCR Учаскенің және әсер ету аймағының географиялық координаттары: 1) 43°35'26.52"С 76°24'15.64"В. 2) 43°35'20.56"С 76°24'32.02"В. 3) 43°35'33.06"С 76°24'39.87"В. 4) 43°35'38.19"С 76°24'22.16"В. **07.11.2025 ж. сағ.15:00-де** Алматы облысы, Қонаев қ., Шенгелді ауылы, Сейфуллина, 34 мекенжайы бойынша «Алматы облысы Қонаев қаласында Жаңа Іле автоматты газ тарату станциясын (АГТС) салу» жұмыс жобасына «Ықтимал әсерлер туралы есеп» бөліміне қоғамдық тыңдаулар өткізіледі. Зум сылқасы: <https://us05web.zoom.us/j/81419483544?pwd=mOmukaBwJwFvayhba29dcB3WqibbM.1> Идентификатор: 814 1948 3544 Код: 9TKpRD Учаскенің және әсер ету аймағының географиялық координаттары: 1) 44°21'40.28000" N 76°51'41.78999" E. 2) 44°21'31.66856" N 76°51'54.68233" E. 3) 44°21'23.05779" N 76°52'04.29394" E. **07.11.2025 ж. сағ. 16:00-де** Алматы облысы, Қонаев қ., Шенгелді ауылы, Сейфуллина 34 мекенжайы бойынша «Алматы облысы Қонаев қаласында Жаңа Іле автоматты газ тарату станциясын (АГТС) салу» жұмыс жобасына «Қоршаған ортаны қорғау» бөліміне қоғамдық тыңдаулар өткізіледі. Зум сылқасы: <https://us05web.zoom.us/j/84637678943?pwd=pCJOhabc2mKCsOzt1gLnH48SaDNoSS.1> Идентификатор: 846 3767 8943 Код: w9aгXB Учаскенің және әсер ету аймағының географиялық координаттары: 1) 44°21'40.28000" N 76°51'41.78999" E. 2) 44°21'31.66856" N 76°51'54.68233" E. 3) 44°21'23.05779" N 76°52'04.29394" E. Жобалық құжаттама пакеті <https://ndbecology.gov.kz>, сондай-ақ ЖАО «Алматы облысының табиғи ресурстар және табиғат пайдалануды реттеу басқармасы» ММ сайтында танысуға болады. Ескертулер/ұсыныстар <https://ndbecology.gov.kz> сайтында, сондай-ақ 329267@eco@mail.ru, эл.адресі бойынша қабылданады. Қосымша ақпаратты белгіленген қызметтің бастамашысы – «Алматы облысының энергетика және сумен жабдықтау басқармасы» ММ, БСН 070340007228, ҚР Қонаев қ., Индустриальная, 16/4, 8 (77272) 7-80-27. Әзірлеуші Ecoland ЖҚ, ҚР Павлодар қ., Барнаульская, 90, 87773381933, aimkanova89@mail.ru.

«Premier Palace» ЖШС, 09.10.2025 ж. бастап бес жұмыс күні ішінде «қоршаған ортаны қорғау» бөлімі «Астана қаласы, «Сарайшық» ауданы, Ш. Қалдаяқов көшелерінің қиылысы ауданында орналасқан кіріктірілген үй-жайлары мен паркинг бар көпөлптері тұрғын үй кешені» жобасы бойынша қоғамдық талқылау нысанында қоғамдық тыңдаулар өткізілетін хабарлайды және С. Нұрмағамбетова (сыртқы инженерлік желілерсіз). Жобалық құжаттама пакетімен ескертулер мен ұсыныстар беру үшін БАҚ та ақпараттық жүйеде танысуға болады www.ndbecology.gov.kz.

ТОО «Premier Palace» сообшцает, что с 09.10.2025 г. в течении пяти рабочих дней, будут проводиться общественные слушания в форме публичных обсуждений по проекту раздел «Охрана окружающей среды» «Многоквартирный жилой комплекс со встроенными помещениями и паркингом, расположенный по адресу город Астана, район «Сарайшық», район пересечения улиц Ш. Қалдаяқова и С. Нурмагамбетова (без наружных инженерных сетей)». С пакетом проектной документации можно ознакомиться в информационной системе в СМИ для предоставления замечаний и предложений www.ndbecology.gov.kz.

ТОО «Цесинстрой» сообшцает, что с 09.10.2025 г. в течении пяти рабочих дней, будут проводиться общественные слушания в форме публичных обсуждений по проекту раздел «Охрана окружающей среды» «Многоквартирный жилой комплекс со встроенными коммерческими помещениями и паркингом, расположенный по адресу: г. Астана, район Нұра, район пересечения шоссе Қорғалжын и улицы Ш. Айтматов, участок №4 (без наружных инженерных сетей)». С пакетом проектной документации можно ознакомиться в информационной системе в СМИ для предоставления замечаний и предложений www.ndbecology.gov.kz.

ГУ «Департамент по чрезвычайным ситуациям Костанайской области МЧС РК» информирует общественность о проведении общественных слушаний в форме публичных обсуждений с 10 по 16 октября 2025 года в течении 5 рабочих дней по проекту Оценка воздействия на окружающую среду (ОВОС) Пожарная часть №9 (ПЧ-9) с. Боровское, Мөңдіқаринский район. Заказчик инициатор ГУ «Департамент по чрезвычайным ситуациям Костанайской области МЧС РК», РК, Костанайская область, город Костанай, улица С.Баймағамбетова, дом 150. Разработчик: ТОО «JustEco», г. Астана, пр. Достық, 5, тел. 8 777 763 8855, e-mail: toojusteco@gmail.com. С пакетом проектной документации можно ознакомиться на портале Национальный банк данных о состоянии окружающей среды и природных ресурсов (<https://ndbecology.gov.kz>), где принимаются замечания и предложения.

Алматинский филиал №7 ТОО «Magnum Cash&Carry» объявляет о проведении общественных слушаний в форме публичных обсуждений по материалу Раздел «Охрана окружающей среды». С 09.10. – 15.10.2025 года на сайте Единого Экологического Портала <https://ndbecology.gov.kz> проводятся публичные обсуждения, принимая участие с замечаниями и предложениями. Разработчик раздела ИП «ЭКОПРОЕКТ». Документация по проекту, замечания и предложения можно отправлять на электронный адрес: elena@esorex.com.kz.

06.11.2025 г. в 10:00 ч. по адресу: Алматинская область, город Конаев, улица Индустриальная, 16/4 по разделу «Отчет о возможных воздействиях» к РП «Реконструкция и строительство новой насосной станции 1-го подъема, не зависящей от уровня Капшагайского водохранилища с увеличением мощности г. Конаев Алматинской области» состояются общественные слушания. Ссылка на зум: <https://us05web.zoom.us/j/85320900555?pwd=8E7Vbzhp7lAhpQES9JAcspA6vuiCh.1> Идентификатор конференции: 853 2090 0555. Код доступа: Н7U0bI Географические координаты участка и территории воздействия: 1) 43o54o39.82C 77o06o35.44B. 2) 43o54o39.18C 77o06o35.85B. 3) 43o54o37.59C 77o06o34.30B. 4) 43o54o37.21C 77o06o29.34B. **05.11.2025 г. в 15:00 ч.** по адресу: Алматинская область, город Конаев, улица Индустриальная, 16/4 по разделу «Отчет о возможных воздействиях» к РП «Строительство автоматической газораспределительной станции (АГРС) Жана Іле в г. Конаев Алматинской области» состояются общественные слушания, ссылка на зум: <https://us05web.zoom.us/j/81935671938?pwd=uh6kJR7aOlyeCsNZdQVAG6gWDDcjg.1> Идентификатор конференции: 819 3567 1938 Код доступа: fHdR4s Географические координаты участка и территории воздействия: 1) 44°21'40.28000" N 76°51'41.78999" E. 2) 44°21'31.66856" N 76°51'54.68233" E. 3) 44°21'23.05779" N 76°52'04.29394" E. **04.11.2025 г. в 12:00 ч.** по адресу: Алматинская область, Жамбылский район, Темиржолский сельский округ, станция Казыбек бека, улица Ы. Алтынсарина, 7А по разделу «Охрана окружающей среды» к РП «Строительство полигона твердо-бытовых отходов индустриальной зоны Казыбек бек Жамбылского района Алматинской области» состояются общественные слушания, ссылка на зум: <https://us05web.zoom.us/j/87444106162?pwd=OGsoyV7qG6Mh9wLQJLWlVWk1SjQAwI.1> Идентификатор конференции: 874 4410 6162 Код доступа: CD38BY Географические координаты участка и территории воздействия: 1) 43°35'26.52"С 76°24'15.64"В. 2) 43°35'20.56"С 76°24'32.02"В. 3) 43°35'33.06"С 76°24'39.87"В. 4) 43°35'38.19"С 76°24'22.16"В. **05.11.2025 г. в 16:30 ч.** по адресу: Алматинская область, город Конаев, улица Индустриальная, 16/4 по разделу «Охрана окружающей среды» к РП «Строительство автоматической газораспределительной станции (АГРС) Жана Іле в г. Конаев Алматинской области» состояются общественные слушания, ссылка на зум: <https://us05web.zoom.us/j/84501145919?pwd=LbwKlOJUY6EBrbW9tzQEBh5YBUDWbmf.1> Идентификатор конференции: 845 0114 5919 Код доступа: mQ8Ka8 Географические координаты участка и территории воздействия: 1) 44°21'40.28000" N 76°51'41.78999" E. 2) 44°21'31.66856" N 76°51'54.68233" E. 3) 44°21'23.05779" N 76°52'04.29394" E. **04.11.2025 г. в 10:30 ч.** по адресу: Алматинская область, Жамбылский район, Темиржолский сельский округ, станция Казыбек бека, улица Ы. Алтынсарина, 7А по разделу «Отчет о возможных воздействиях» к РП «Строительство полигона твердо-бытовых отходов индустриальной зоны Казыбек бек Жамбылского района Алматинской области» состояются общественные слушания, ссылка на зум: <https://us05web.zoom.us/j/87636588675?pwd=3Q0QqGOf5daqI8QSDWlOMak2QMfCbx.1> Идентификатор конференции: 876 3658 8675. Код доступа: 0fqcCR Географические координаты участка и территории воздействия: 1) 43°35'26.52"С 76°24'15.64"В. 2) 43°35'20.56"С 76°24'32.02"В. 3) 43°35'33.06"С 76°24'39.87"В. 4) 43°35'38.19"С 76°24'22.16"В. **07.11.2025 г. в 15:00 ч.** по адресу: Алматинская область, г. Конаев, Шенгелдинский сельский округ, с. Шенгелды ул. Сейфуллина, №34 по разделу «Отчет о возможных воздействиях» к РП «Строительство автоматической газораспределительной станции (АГРС) Жана Іле в г. Конаев Алматинской области» состояются общественные слушания, ссылка на зум: <https://us05web.zoom.us/j/81419483544?pwd=mOmukaBwJwFvayhba29dcB3WqibbM.1> Идентификатор конференции: 814 1948 3544. Код доступа: 9TKpRD Географические координаты участка и территории воздействия: 1) 44°21'40.28000" N 76°51'41.78999" E. 2) 44°21'31.66856" N 76°51'54.68233" E. 3) 44°21'23.05779" N 76°52'04.29394" E. **07.11.2025 г. в 16:00 ч.** по адресу: Алматинская область, г. Конаев, с. Шенгелды ул.Сейфуллина №34 по разделу «Охрана окружающей среды» к рабочему проекту «Строительство автоматической газораспределительной станции (АГРС) Жана Іле в г. Конаев Алматинской области» состояются общественные слушания, ссылка на зум: <https://us05web.zoom.us/j/84637678943?pwd=pCJOhabc2mKCsOzt1gLnH48SaDNoSS.1> Идентификатор конференции: 846 3767 8943 Код доступа: w9aгXB Географические координаты участка и территории воздействия: 1) 44°21'40.28000" N 76°51'41.78999" E. 2) 44°21'31.66856" N 76°51'54.68233" E. 3) 44°21'23.05779" N 76°52'04.29394" E. Пакет проектной документации доступен на <https://ndbecology.gov.kz>, а также на сайте ММО ГУ «УПР и РП Алматинской области». Замечания/предложения принимаются на <https://ndbecology.gov.kz>, а также электронно по адресу: 329267@eco@mail.ru. Дополнительную информацию можно получить у инициатора намечаемой деятельности – ГУ «Управление энергетикой и водоснабжения Алматинской области» БИН 070340007228, РК г. Конаев, ул. Индустриальная, 16/4, 8 (77272) 7-80-27. Разработчик ИП Ecoland, РК г. Павлодар, ул. Камзина, 39-8, 87773381933, aimkanova89@mail.ru.

«КР ТЖМ Қостанай облысы бойынша төтенше жағдайлар департаменті» ММ 2025 жылғы 10 мен 16 қазан аралығында 5 жұмыс күні ішінде Қарасу ауылы, Қарасу ауданы бойынша «Өрт сөндіру бөлімі №24 (ӨСБ-24)» жобасына арналған Қоршаған ортаға әсерді бағалау (ҚОББ) бойынша қоғамдық тыңдауларды ашық талқылау түрінде өткізілетін туралы жұртшылықты хабардар етеді. Бастамашы тапсырыс беруші: «КР ТЖМ Қостанай облысы бойынша төтенше жағдайлар департаменті» ММ, ҚР Қостанай облысы, Қостанай қаласы, С.Баймағамбетов көшесі, 150. Жобалаушы: «JustEco» ЖШС, Астана қ., Достық д. 5, тел. 8 777 763 8855, e-mail: toojusteco@gmail.com. Жобалық құжаттамалар топтамасымен Қазақстан Республикасының Қоршаған орта мен табиғи ресурстардың жай-күйі туралы Ұлттық деректер банкінің порталында (<https://ndbecology.gov.kz>) танысуға болады, онда ескертулер мен ұсыныстар қабылданады.

ГУ «Департамент по чрезвычайным ситуациям Костанайской области МЧС РК» информирует общественность о проведении общественных слушаний в форме публичных обсуждений с 10 по 16 октября 2025 года в течении 5 рабочих дней по проекту Оценка воздействия на окружающую среду (ОВОС) Пожарная часть №24 (ПЧ-24) с. Карасу, Карасульский район. Заказчик инициатор ГУ «Департамент по чрезвычайным ситуациям Костанайской области МЧС РК», РК, Костанайская область, город Костанай, улица С.Баймағамбетова, дом 150. Разработчик: ТОО «JustEco», г. Астана, пр. Достық, 5, тел. 8 777 763 8855, e-mail: toojusteco@gmail.com. С пакетом проектной документации можно ознакомиться на портале Национальный банк данных о состоянии окружающей среды и природных ресурсов (<https://ndbecology.gov.kz>), где принимаются замечания и предложения.

«Astana real estate 2023» ЖШС жобасы бойынша қоғамдық талқылау нысанында қоғамдық тыңдаулар өткізілетін хабарлайды: «Астана қаласы, «Алматы» ауданы, А. Байтұрсынұлы, Қ. Әзірбаев және №23-16 көшелерінің қиылысында орналасқан көпөлптері тұрғын үй кешендері, паркингтері бар әкімшілік ғимараттар, паркинг бар кеңсе ғимараты, тұрмыс үйлері және медициналық орталық (жобалық атауы). Дақ 2» Түзету. (Инженерлік сыртқы желілерсіз). Қоғамдық талқылаулар 13.10.2025 ж. пен 17.10.2025 ж. (қоса алғанда) аралығында «Бірыңғай экологиялық портал» веб-сайтында (<https://ndbecology.gov.kz>) өтеді, онда жобалық құжаттама пакеті орналастырылады, ескертулер мен ұсыныстар қабылданады. Қосымша ақпаратты мына жерден алуға болады: Астана қ., Петрова көш., 32/2 үй, және 8 777 474 22 28 телефондары арқылы.

«Astana real estate 2024» ЖШС жобасы бойынша қоғамдық талқылау нысанында қоғамдық тыңдаулар өткізілетін хабарлайды: «Астана қаласы, «Алматы» ауданы, А. Байтұрсынұлы, Қ. Әзірбаев көшелерінің қиылысы және №23-16 (жобалық атауы) мекенжайында орналасқан көпөлптері тұрғын үй кешендері, паркингтері бар әкімшілік ғимараттар, паркинг бар кеңсе ғимараты, тұрмыс үйлері және медициналық орталық, Дақ 9» Түзету (сыртқы инженерлік желілерсіз). Қоғамдық талқылаулар 13.10.2025 ж. пен 17.10.2025 ж. (қоса алғанда) аралығында «Бірыңғай экологиялық портал» веб-сайтында (<https://ndbecology.gov.kz>) өтеді, онда жобалық құжаттама пакеті орналастырылады, ескертулер мен ұсыныстар қабылданады. Қосымша ақпаратты мына жерден алуға болады: Астана қ., Петрова көш., 32/2 үй, және 8 777 474 22 28 телефондары арқылы.

«Алтын Мұра Алматы» ЖШС «Алматы қаласы, Алмалы ауданы, М. Мақатаев көшесі, 129/1-й мекенжайында орналасқан кіріктірілген жеке тұрған тұрғын емес ғимараттары, үй-жайлары мен паркингтері бар көпфункционалды тұрғын үй кешені, құрылыстың 1-ші кезегі» жобасы бойынша қоғамдық талқылау нысанында қоғамдық тыңдаулар өткізу туралы хабарлайды. Тапсырыс беруші «Алтын Мұра Алматы» ЖШС өкілі, байланыс телефоны: 8-775-608-41-04. «RAS Group Project» ЖШС жобасын әзірлеуші байланыс телефоны: 8-705-183-12-12. Жобалық құжаттама пакетімен мына сайттан танысуға болады: қоршаған ортаның жай-күйі және ресурстарды сақтау туралы Ұлттық деректер банкі – <https://hearings.ndbecology.gov.kz> «қоғамдық талқылаулар» бөлімі. Барлық ескертулер немесе ұсыныстар сайтта қабылданады: қоршаған ортаның жай-күйі және ресурстарды сақтау туралы Ұлттық деректер банкі <https://hearings.ndbecology.gov.kz> в срок с 10.10.2025 г. в 15:00 ч. күні ішінде.

«Қамқор-Сарыарқа» БК» ЖШС ықтимал әсерлер туралы есеп бойынша, сондай-ақ Қамқор кен орнының мыс кендерін ашық тасимен өндіру жөніндегі тау-кен жұмыстарының жоспары шеңберінде әсерге экологиялық рұқсат алу үшін қарауға жататын материалдар бойынша (ХДВ, ПББ, ПЭК, ППМ) ашық жиналыс нысанында қоғамдық тыңдаулар өткізу туралы хабарлайды. Қарағанды облысының Қарқаралы ауданында орналасқан. Әсер ету ұчаскесі мен аумағының географиялық координаттары 49°12' С. Е. 74°25' ш. б. Қоғамдық тыңдаулар өткізудің басталу күні, уақыты және орны: 04.11.2025 ж. сағат 11:00-де - ықтимал әсерлер туралы есеп; 04.11.2025 ж. сағат 15:00-де - әсерге экологиялық рұқсат алу. Ашық жиналыстар Қарағанды облысы, Қарқаралы ауданы, Бесоба ауылдық округі, Бесоба ауылы, Қ. Әбдірасулов көшесі, 30-үй мекенжайы бойынша және бейнеконференциялайыс арқылы (ZOOM конференциясына онлайн қосылуға сілтеме: <https://us04web.zoom.us/j/9216885564?pwd=VW5bVhNSZdkcGxGSmc3cHdxTfFdGUT09> Идентификатор конференции: 921 688 5564, р/н коды: rN3zJ. Байланыс сілтемесі 2 жиналыста белсенді. Жоба бойынша құжаттама БЭК-те орналастырылған <https://ndbecology.gov.kz> және ЖАО сайтында <https://www.gov.kz/memleket/entities/karaganda-tabigat?lang=ru> «қоғамдық тыңдаулар» бөлімінде. Ескертулер мен ұсыныстар: сілтеме бойынша қабылданады <https://ndbecology.gov.kz> және «Қарағанды облысының Табиғи ресурстар және табиғат пайдалануды реттеу басқармасы» ММ Қарағанды қ

«ЖЕТИСУ»
АДИОКОМПАНИЯСЫ»
ЖАУАПКЕРШІЛГІ
ШЕКТЕУЛІ
СЕРІКТЕСТІГІ



ТОВАРИЩЕСТВО
С ОГРАНИЧЕННОЙ
ОТВЕТСТВЕННОСТЬЮ
«ТЕЛЕРАДИОКОМПАНИЯ
«ЖЕТИСУ»

Галдықоған қаласы
Әв көшесі, 28
00-29,40-26-50
jetisy-tv@mail.ru

040000, г.Талдықорған
ул.Балапанова, 28
тел.:40-00-29, 40-26-50
Email: jetisy-tv@mail.ru

«ЖЕТИСУ»
07/10/2025г

«02»
02/10/2025г
№ 07/10/2025г

ЭФИРНАЯ СПРАВКА

Настоящим, ТОО «телерадиокомпания Жетісу» подтверждает, что 02/10/2025г в эфире телеканала, в рубрике «бегущая строка» прошло объявление на казахском и русском языках следующего текста :

06.11.2025ж. сағ.10:00-де Алматы облысы, Қонаев қ, Индустриальная 16/4 мекенжайы бойынша «Алматы облысының Қонаев қ. қуатының ұлғаюымен Қапшағай су қоймасының деңгейіне байланысты емес жаңа 1-ші көтергіш сорғы станциясын қайта құру және салу» жұмыс жобасына «Біқтимал әсерлер туралы есеп» бөліміне қоғамдық тыңдаулар өткізіледі. Зум идентификаторы: 85320900555. Код: H7u0bi

05.11.2025ж. сағ.15:00-де Алматы облысы, Қонаев қ, Индустриальная 16/4 мекенжайы бойынша «Алматы облысы Қонаев қаласында Жаңа Іле автоматты газ тарату станциясын (АГТС) салу» жұмыс жобасына «Біқтимал әсерлер туралы есеп» бөліміне қоғамдық тыңдаулар өткізіледі. Зум идентификаторы: 819 3567 1938 Код: fHdR4s

04.11.2025ж. сағ.12:00-де Алматы облысы, Жамбыл ауданы, Қазыбек бек станциясы, Ы.Алтынсарин 7А мекенжайы бойынша «Алматы облысы Жамбыл ауданы Қазыбек бек индустриялық аймағында қатты тұрмыстық қалдықтар полигонын салу» жұмыс жобасына жұмыс жобасына «Қоршаған ортаны қорғау» қоғамдық тыңдаулар өткізіледі. Зум идентификаторы: 87444106162 Код: CD3sBY

05.11.2025ж. сағ.16:30-да Алматы облысы, Қонаев қ, Индустриальная 16/4 мекенжайы бойынша «Алматы облысы Қонаев қаласында Жаңа Іле автоматты газ тарату станциясын (АГТС) салу» жұмыс жобасына «Қоршаған ортаны қорғау» бөліміне қоғамдық тыңдаулар өткізіледі. Зум идентификатор: 84501145919 Код: mQ8Ka8

04.11.2025ж. сағ.10:30-да Алматы облысы, Жамбыл ауданы, Қазыбек бек станциясы, Ы.Алтынсарин 7А мекенжайы бойынша «Алматы облысы Жамбыл ауданы Қазыбек бек индустриялық аймағында қатты тұрмыстық қалдықтар полигонын салу» жұмыс жобасына «Біқтимал әсерлер туралы есеп» бөліміне қоғамдық тыңдаулар өткізіледі. Зум идентификатор: 87636588675 Код: 0fqdCR

07.11.2025ж. сағ.15:00-де Алматы облысы, Қонаев қ, Шенгелді ауылы, Сейфуллина 34 мекенжайы бойынша «Алматы облысы Қонаев қаласында Жаңа Іле автоматты газ тарату станциясын (АГТС) салу» жұмыс жобасына «Біқтимал әсерлер туралы есеп» бөліміне қоғамдық тыңдаулар өткізіледі. Зум идентификатор: 81419483544 Код: 9TKpRD

07.11.2025ж. сағ.16:00-де Алматы облысы, Қонаев қ, Шенгелді ауылы, Сейфуллина 34 мекенжайы бойынша «Алматы облысы Қонаев қаласында Жаңа Іле автоматты газ тарату станциясын (АГТС) салу» жұмыс жобасына «Қоршаған ортаны қорғау» бөліміне қоғамдық тыңдаулар өткізіледі. Зум идентификатор: 84637678943 Код: w9arxB

Жобалық құжаттама пакеті <https://ndbecology.gov.kz>, ЖАО «Алматы облысының табиғи ресурстар және табиғат пайдалануды реттеу басқармасы» ММ сайтында танысуға болады. Ескертулер/ұсыныстар <https://ndbecology.gov.kz>, сайтында, сондай-ақ 329267eco@mail.ru. эл.адресі бойынша қабылданады. Қосымша ақпаратты белгіленген қызметтің бастамашысы – «Алматы облысының энергетика және сумен жабдықтау басқармасы» ММ. БСН 070340007228, ҚР, Қонаев қ, Индустриальная, 16/4, 8(72772)7-80-27. Өзірлеуші Ecoland ЖК, ҚР, Павлодар қ, Барнаульская, 90, 87773381933, alimkanova89@mail.ru.

06.11.2025г в 10:00ч. по адресу: Алматинская область, город Конаев, улица Индустриальная, 16/4 по разделу «Отчет о возможных воздействиях» к РП «Реконструкция и строительство новой насосной станции 1-го подъема, не зависящей от уровня Капшагайского водохранилища с увеличением мощности г. Конаев Алматинской области» состоятся общественные слушания. Идентификатор конференции: 853 2090 0555. Код доступа: H7u0bi

05.11.2025г в 15:00ч. по адресу: Алматинская область, город Конаев, улица Индустриальная, 16/4 по разделу «Отчет о возможных воздействиях» к РП «Строительство автоматической газораспределительной станции (АГРС) Жана Иле в г. Конаев Алматинской области» состоятся общественные слушания. Идентификатор конференции: 819 3567 1938 Код доступа: fHdR4s

04.11.2025г в 12:00ч. по адресу: Алматинская область, Жамбылский район, Темиржолский сельский округ, станция Казыбек бека, улица Ы. Алтынсарина, 7А по разделу "Охрана окружающей среды" к РП «Строительство полигона твердо-бытовых отходов индустриальной зоны Казыбек бек Жамбылского района Алматинской области» состоятся общественные слушания. Идентификатор конференции: 874 4410 6162 Код доступа: CD3sBY

05.11.2025г в 16:30ч. по адресу: Алматинская область, город Конаев, улица Индустриальная, 16/4 по разделу "Охрана окружающей среды" к РП «Строительство автоматической газораспределительной станции (АГРС) Жана Иле в г. Конаев Алматинской области» состоятся общественные слушания. Идентификатор конференции: 845 0114 5919 Код доступа: mQ8Ka8

04.11.2025г в 10:30ч. по адресу: Алматинская область, Жамбылский район, Темиржолский сельский округ, станция Казыбек бека, улица Ы. Алтынсарина, 7А по разделу "Отчет о возможных воздействиях" к РП «Строительство полигона твердо-бытовых отходов индустриальной зоны Казыбек бек Жамбылского района Алматинской области» состоятся общественные слушания. Идентификатор конференции: 8763658 8675 Код доступа: 0fqdCR

07.11.2025г в 15:00ч. по адресу: Алматинская область, г. Конаев, Шенгельдинский сельский округ, с. Шенгельды ул.Сейфуллина №34 по разделу «Отчет о возможных воздействиях» к РП «Строительство автоматической газораспределительной станции (АГРС) Жана Иле в г. Конаев Алматинской области» состоятся общественные слушания. Идентификатор конференции: 814 1948 3544 Код доступа: 9TKpRD

07.11.2025г в 16:00ч. по адресу: Алматинская область, г. Конаев, с. Шенгельды ул.Сейфуллина №34 по разделу "Охрана окружающей среды" к рабочему проекту «Строительство автоматической газораспределительной станции (АГРС) Жана Иле в г. Конаев Алматинской области» состоятся общественные слушания. Идентификатор конференции: 84637678943 Код доступа: w9arxB

Пакет проектной документации доступен на <https://ndbecology.gov.kz>, а также на сайте МИО ГУ «УПР и РП Алматинской области». Замечания/предложения принимаются на <https://ndbecology.gov.kz>, а также электронному по адресу: 329267eco@mail.ru. Дополнительную информацию можно получить у инициатора намечаемой деятельности - ГУ «Управление энергетики и водоснабжения Алматинской области». БИН 070340007228, РК, г.Конаев, ул.Индустриальная, 16/4, 8 (72772)7-80-27. Разработчик ИП Ecoland, РК, г.Павлодар, ул.Камзина 39-8, 87773381933, alimkanova89@mail.ru.

Директор ТОО «Телеграфнокомпания Жетісу»
Алтынбекулы Д



ХАБАРЛАНДЫРУ

06.11.2025ж. сағ.10:00-де Алматы облысы, Қонаев қ, Индустриальная 16/4 мекенжайы бойынша «Алматы облысының Қонаев қ. қуатының ұлғаюымен Қапшағай су қоймасының деңгейіне байланысты емес жаңа 1-ші көтергіш сорғы станциясын қайта құру және салу» жұмыс жобасына «Ықтимал әсерлер туралы есеп» бөліміне қоғамдық тыңдаулар өткізіледі. Зум ссылқасы: <https://us05web.zoom.us/j/85320900555?pwd=8E7vbzhp7IAhpQES9JAcsA6vuiCh.1> Идентификатор: 853 2090 0555. Код: Н7u0bi Учаскенің және әсер ету аймағының географиялық координаттары: 1)43°54'39.82С 77°06'35.44В 2)43°54'39.18С 77°06'35.85В 3)43°54'37.59С 77°06'34.30В 4) 43°54'37.21С 77°06'29.34В Жобалық құжаттама пакеті <https://ndbecology.gov.kz>, сондай-ақ ЖАО «Алматы облысының табиғи ресурстар және табиғат пайдалануды реттеу басқармасы» ММ сайтында танысуға болады. Ескертулер/ұсыныстар <https://ndbecology.gov.kz>, сайтында, сондай-ақ 329267eco@mail.ru. эл.адресі бойынша қабылданалы. Қосымша ақпаратты белгіленген қызметтің бастамашысы – «Алматы облысының энергетика және сумен жабдықтау басқармасы» ММ. БСН 070340007228, ҚР, Қонаев қ, Индустриальная, 16/4, 8 (72772)7-80-27. Әзірлеуші Ecoland ЖК, ҚР, Павлодар қ, Барнаульская, 90, 87773381933, alimkanova89@mail.ru.

ОБЪЯВЛЕНИЕ

06.11.2025г в 10:00ч. по адресу: Алматинская область, город Конаев, улица Индустриальная, 16/4 по разделу «Отчет о возможных воздействиях» к РП «Реконструкция и строительство новой насосной станции 1-го подъема, не зависящей от уровня Капшагайского водохранилища с увеличением мощности г. Конаев Алматинской области» состоятся общественные слушания. Ссылка на зум:

<https://us05web.zoom.us/j/85320900555?pwd=8E7vbzhp7IAhpQES9JAcsA6vuiCh.1> Идентификатор конференции: 853 2090 0555. Код доступа: Н7u0bi Географические координаты участка и территории воздействия: 1)43°54'39.82С 77°06'35.44В 2)43°54'39.18С 77°06'35.85В 3)43°54'37.59С 77°06'34.30В 4) 43°54'37.21С 77°06'29.34В

Пакет проектной документации доступен на <https://ndbecology.gov.kz>, а также на сайте МИО ГУ «УПР и РП Алматинской области». Замечания/предложения принимаются на <https://ndbecology.gov.kz>, а также электронному по адресу: 329267eco@mail.ru. Дополнительную информацию можно получить у инициатора намечаемой деятельности - ГУ «Управление энергетика и водоснабжения Алматинской области». БИН 070340007228, РК, г.Конаев, ул.Индустриальная, 16/4, 8 (72772)7-80-27. Разработчик ИП Ecoland, РК, г.Павлодар, ул.Камзина 39-8, 87773381933, alimkanova89@mail.ru.