

**Министерство экологии и природных ресурсов
Республики Казахстан
Товарищество с ограниченной ответственностью
«BLT PROJECT»**

ОТЧЕТ О ВОЗМОЖНЫХ ВОЗДЕЙСТВИЯХ

**План разведки твердых полезных ископаемых на
участке Актюбинское на землях г. Аркалык Костанайской области.
Блоки: М-42-85-(10е-5в-2,3,4,5,7,8,9,10,12,13,14,15,18,19,20,23,24,25),
лицензия №1801-EL от 28.07.2022 г.**

**Директор
ТОО «BLT PROJECT»**



Батабаева Л.Т.

г. Астана, 2025 г.

1. АННОТАЦИЯ

В настоящем *Отчете о возможных воздействиях* представлены материалы по описанию возможных существенных воздействий намечаемой деятельности на окружающую среду в соответствии с Инструкцией по организации и проведению экологической оценки (с изм. от 26.10.2021 г. №280).

В проекте определены возможные отрицательные последствия от осуществления намечаемой деятельности предприятия, а именно при проведении разведки твердых полезных ископаемых на участке Актюбинское на землях г. Аркалык Костанайской области. Блоки: М-42-85-(10е-5в-2,3,4,5,7,8,9,10,12,13,14,15,18,19,20,23,24,25), лицензия №1801-EL от 28.07.2022 г., разработаны предложения и рекомендации по оздоровлению окружающей среды, предотвращению уничтожения, деградации, повреждения и истощения естественных экологических систем и природных ресурсов, обеспечению нормальных условий жизни и здоровья населения, проживающего в районе расположения намечаемой деятельности.

ТОО «ARES PROJECT» является предприятием, осуществляющим деятельность в области разведки твердых полезных ископаемых в соответствии с Кодексом РК «О недрах и недропользовании».

Вид деятельности принят согласно пп.2.3 п.2 раздела 2 Приложения 1 к Экологическому Кодексу Республики Казахстан (далее - ЭК РК) от 2 января 2021 года № 400-VI ЗРК, разведка твердых полезных ископаемых с извлечением горной массы и перемещением почвы для целей оценки ресурсов твердых полезных ископаемых.

Согласно пп.7.12 п.7 раздела 2 Приложения 2 к ЭК РК, разведка твердых полезных ископаемых с извлечением горной массы и перемещением почвы для целей оценки ресурсов твердых полезных ископаемых относится к объектам II категории.

Данный вид деятельности подлежит процедуре скрининга воздействий намечаемой деятельности. За №KZ25VWF00087105 от 27.01.2023 г. получено заключение об определении сферы охвата оценки воздействия на окружающую среду и (или) скрининга воздействия намечаемой деятельности с выводом о проведении обязательной оценки воздействия на окружающую среды. (Приложение 5).

На период проведения геологоразведочных работ на площадке установлен 2 организованных и 7 неорганизованных источников эмиссий в атмосферный воздух. В выбросах в атмосферу содержится 9 загрязняющих веществ: азота (IV) диоксид, азота (II) оксид, углерод (сажа, углерод черный), сера диоксид, углерод оксид, бенз(а)пирен, формальдегид, алканы C12-19 /в пересчете на C/ (углеводороды предельные C12-C19 (в пересчете на C) растворитель РПК-265П) (10), пыль неорганическая: 70-20% двуокиси кремния (шамот, цемент, пыль цементного производства - глина, глинистый сланец, доменный шлак, песок, клинкер, зола, кремнезем, зола углей казахстанских месторождений) (494).

Валовый выброс загрязняющих веществ от стационарных источников загрязнения по годам разведки месторождения составляет:

Общий валовый выброс загрязняющих веществ, тонн/год на период разведочных работ 2026-2028 гг.	2.71246955 тонн/год
---	---------------------

Согласно пункту 17 статьи 202 ЭК РК **нормативы эмиссий от передвижных источников (автотранспорт, спецтехника и т.д.) выбросов загрязняющих веществ в атмосферу не устанавливаются.** Платежи за выбросы от передвижных источников производятся исходя из фактически использованного предприятием дизельного топлива.

Согласно п.24. Методики определения нормативов эмиссий в окружающую среду», утвержденная приказом № 63 от 10.03.2021г.

«Максимальные разовые выбросы газовойдушной смеси от двигателей передвижных источников грамм в секунду (г/с) учитываются в целях оценки воздействия на

атмосферный воздух только в тех случаях, когда работа передвижных источников связана с их стационарным расположением.

Валовые выбросы от двигателей передвижных источников тонна в год (т/год) не нормируются и в общий объем выбросов вредных веществ не включаются».

Заказчик проекта:	Разработчик отчета воздействия:
ТОО «ARES PROJECT» Юридический адрес: г.Астана, район Нура, ул.Толе би, д.18, кв.61 БИН 210240009876 тел:8 778 141 11 11	ТОО "BLT PROJECT" Юридический адрес: г.Астана, район Есиль, проспект Қабанбай Батыр 49А, кв. 417 БИН 220940030772 Тел: 8 7017973833

Правом для осуществления работ в области экологического проектирования и нормирования является лицензия № 02547Р от 26.10.2022 года, выданная Республиканским государственным учреждением «Комитет экологического регулирования и контроля Министерства экологии, геологии и природных ресурсов Республики Казахстан». (Приложение 2).

ОГЛАВЛЕНИЕ

1. АННОТАЦИЯ	3
ВВЕДЕНИЕ	8
2. ОПИСАНИЕ ПРЕДПОЛАГАЕМОГО МЕСТА ОСУЩЕСТВЛЕНИЯ НАМЕЧАЕМОЙ ДЕЯТЕЛЬНОСТИ, ЕГО КООРДИНАТЫ, ОПРЕДЕЛЕННЫЕ СОГЛАСНО ГЕОИНФОРМАЦИОННОЙ СИСТЕМЕ, С ВЕКТОРНЫМИ ФАЙЛАМИ.....	9
3. ОПИСАНИЕ СОСТОЯНИЯ ОКРУЖАЮЩЕЙ СРЕДЫ НА ПРЕДПОЛАГАЕМОЙ ЗАТРАГИВАЕМОЙ ТЕРРИТОРИИ НА МОМЕНТ СОСТАВЛЕНИЯ ОТЧЕТА (БАЗОВЫЙ СЦЕНАРИЙ)	13
3.1. Краткая характеристика климатических условий района	13
3.2 Геологическая изученность объекта (Краткий обзор, анализ ранее выполненных геологических исследований).....	14
3.3 Геофизическая изученность	Ошибка! Закладка не определена.
3.4 Геологическая характеристика участка работ.....	Ошибка! Закладка не определена.
3.5 Стратиграфия участка работ	Ошибка! Закладка не определена.
3.6. Интрузивные образования района.....	Ошибка! Закладка не определена.
3.7. Метаморфизм	Ошибка! Закладка не определена.
3.8. Тектоника	Ошибка! Закладка не определена.
3.9. Геоморфология.....	Ошибка! Закладка не определена.
3.10 Полезные ископаемые	Ошибка! Закладка не определена.
3.11 Результаты поисковых работ предшественников.....	Ошибка! Закладка не определена.
3.12. Почвенный покров в районе намечаемой деятельности	15
3.13. Растительный покров территории	16
3.14. Животный мир.....	17
3.15. Исторические памятники, охраняемые археологические ценности	18
3.16. Радиационная обстановка приземного слоя атмосферы на территории рассматриваемого района	18
3.17. Характеристика социально-экономической среды рассматриваемого района.....	19
4. ОПИСАНИЕ ИЗМЕНЕНИЙ ОКРУЖАЮЩЕЙ СРЕДЫ, КОТОРЫЕ МОГУТ ПРОИЗОЙТИ В СЛУЧАЕ ОТКАЗА ОТ НАЧАЛА НАМЕЧАЕМОЙ ДЕЯТЕЛЬНОСТИ	22
5. ИНФОРМАЦИЯ О КАТЕГОРИИ ЗЕМЕЛЬ И ЦЕЛЯХ ИСПОЛЬЗОВАНИЯ ЗЕМЕЛЬ В ХОДЕ СТРОИТЕЛЬСТВА И ЭКСПЛУАТАЦИИ ОБЪЕКТОВ, НЕОБХОДИМЫХ ДЛЯ ОСУЩЕСТВЛЕНИЯ НАМЕЧАЕМОЙ ДЕЯТЕЛЬНОСТИ	23
6. ИНФОРМАЦИЯ О ПОКАЗАТЕЛЯХ ОБЪЕКТОВ, НЕОБХОДИМЫХ ДЛЯ ОСУЩЕСТВЛЕНИЯ НАМЕЧАЕМОЙ ДЕЯТЕЛЬНОСТИ, ВКЛЮЧАЯ ИХ МОЩНОСТЬ, ГАБАРИТЫ	27
6.1. Виды, объёмы и сроки проведения геологоразведочных работ	27
6.2. Геологические задачи и методы их решения	27
6.3. Виды, объёмы, методы и сроки проведения геологоразведочных работ	28
6.4. Геолого-геоморфологические поисковые маршруты.....	28
6.5. Горные работы.....	Ошибка! Закладка не определена.
6.7. Технологическое опробование	29
Виды, объёмы, методы и сроки проведения геофизических работ	Ошибка! Закладка не определена.
6.8. Виды, объёмы, методы и сроки проведения гидрогеологических исследований.....	29
6.9. Виды, объёмы, методы и сроки проведения лабораторно-аналитических исследований.....	30
6.10. Виды, объёмы, методы и сроки проведения технических и технологических исследований.....	32

7. ОПИСАНИЕ ПЛАНИРУЕМЫХ К ПРИМЕНЕНИЮ НАИЛУЧШИХ ДОСТУПНЫХ ТЕХНОЛОГИЙ – ДЛЯ ОБЪЕКТОВ I КАТЕГОРИИ, ТРЕБУЮЩИХ ПОЛУЧЕНИЯ КОМПЛЕКСНОГО ЭКОЛОГИЧЕСКОГО РАЗРЕШЕНИЯ В СООТВЕТСТВИИ С ПУНКТОМ 1 СТАТЬИ 111 КОДЕКСОМ	42
8. ОПИСАНИЕ РАБОТ ПО ПОСТУТИЛИЗАЦИИ СУЩЕСТВУЮЩИХ ЗДАНИЙ, СТРОЕНИЙ, СООРУЖЕНИЙ, ОБОРУДОВАНИЯ И СПОСОБОВ ИХ ВЫПОЛНЕНИЯ, ЕСЛИ ЭТИ РАБОТЫ НЕОБХОДИМЫ ДЛЯ ЦЕЛЕЙ РЕАЛИЗАЦИИ НАМЕЧАЕМОЙ ДЕЯТЕЛЬНОСТИ	42
9. ИНФОРМАЦИЯ ОБ ОЖИДАЕМЫХ ВИДАХ, ХАРАКТЕРИСТИКАХ И КОЛИЧЕСТВЕ ЭМИССИЙ В ОКРУЖАЮЩУЮ СРЕДУ, ИНЫХ ВРЕДНЫХ АНТРОПОГЕННЫХ ВОЗДЕЙСТВИЯХ НА ОКРУЖАЮЩУЮ СРЕДУ, СВЯЗАННЫХ СО СТРОИТЕЛЬСТВОМ И ЭКСПЛУАТАЦИЕЙ ОБЪЕКТОВ ДЛЯ ОСУЩЕСТВЛЕНИЯ РАССМАТРИВАЕМОЙ ДЕЯТЕЛЬНОСТИ, ВКЛЮЧАЯ ВОЗДЕЙСТВИЕ НА ВОДЫ, АТМОСФЕРНЫЙ ВОЗДУХ, ПОЧВЫ, НЕДРА, А ТАКЖЕ ВИБРАЦИИ, ШУМОВЫЕ, ЭЛЕКТРОМАГНИТНЫЕ, ТЕПЛОВЫЕ И РАДИАЦИОННЫЕ ВОЗДЕЙСТВИЯ.....	43
9.1. Характеристика источников выбросов загрязняющих веществ в атмосферу	43
Нумерация временных источников выбросов принята условно.	43
9.2. Характеристика предприятия как источника загрязнения поверхностных и подземных вод	58
9.3. Оценка воздействия объекта на почвенный покров и недра	64
9.4. Характеристика физических воздействий.....	71
9.5. Радиационное воздействие.....	72
10. ИНФОРМАЦИЯ ОБ ОЖИДАЕМЫХ ВИДАХ, ХАРАКТЕРИСТИКАХ И КОЛИЧЕСТВЕ ОТХОДОВ, КОТОРЫЕ БУДУТ ОБРАЗОВАНЫ В ХОДЕ СТРОИТЕЛЬСТВА И ЭКСПЛУАТАЦИИ ОБЪЕКТОВ В РАМКАХ НАМЕЧАЕМОЙ ДЕЯТЕЛЬНОСТИ	73
10.1. Характеристика отходов, образующихся на предприятии	73
10.2. Система управления отходами на предприятии.....	76
11. ОПИСАНИЕ ЗАТРАГИВАЕМОЙ ТЕРРИТОРИИ С УКАЗАНИЕМ ЧИСЛЕННОСТИ ЕЕ НАСЕЛЕНИЯ, УЧАСТКОВ, НА КОТОРЫХ МОГУТ БЫТЬ ОБНАРУЖЕНЫ ВЫБРОСЫ, СБРОСЫ И ИНЫЕ НЕГАТИВНЫЕ ВОЗДЕЙСТВИЯ НАМЕЧАЕМОЙ ДЕЯТЕЛЬНОСТИ НА ОКРУЖАЮЩУЮ СРЕДУ, С УЧЕТОМ ИХ ХАРАКТЕРИСТИК И СПОСОБНОСТИ ПЕРЕНОСА В ОКРУЖАЮЩУЮ СРЕДУ; УЧАСТКОВ ИЗВЛЕЧЕНИЯ ПРИРОДНЫХ РЕСУРСОВ И ЗАХОРОНЕНИЯ ОТХОДОВ	78
12. ОПИСАНИЕ ВОЗМОЖНЫХ ВАРИАНТОВ ОСУЩЕСТВЛЕНИЯ НАМЕЧАЕМОЙ ДЕЯТЕЛЬНОСТИ С УЧЕТОМ ЕЕ ОСОБЕННОСТЕЙ И ВОЗМОЖНОГО ВОЗДЕЙСТВИЯ НА ОКРУЖАЮЩУЮ СРЕДУ, ВКЛЮЧАЯ ВАРИАНТ, ВЫБРАННЫЙ ИНИЦИАТОРОМ НАМЕЧАЕМОЙ ДЕЯТЕЛЬНОСТИ ДЛЯ ПРИМЕНЕНИЯ, ОБОСНОВАНИЕ ЕГО ВЫБОРА, ОПИСАНИЕ ДРУГИХ ВОЗМОЖНЫХ РАЦИОНАЛЬНЫХ ВАРИАНТОВ, В ТОМ ЧИСЛЕ РАЦИОНАЛЬНОГО ВАРИАНТА, НАИБОЛЕЕ БЛАГОПРИЯТНОГО С ТОЧКИ ЗРЕНИЯ ОХРАНЫ ЖИЗНИ И (ИЛИ) ЗДОРОВЬЯ ЛЮДЕЙ, ОКРУЖАЮЩЕЙ СРЕДЫ	80
13. ИНФОРМАЦИЯ О КОМПОНЕНТАХ ПРИРОДНОЙ СРЕДЫ И ИНЫХ ОБЪЕКТАХ, КОТОРЫЕ МОГУТ БЫТЬ ПОДВЕРЖЕНЫ СУЩЕСТВЕННЫМ ВОЗДЕЙСТВИЯМ НАМЕЧАЕМОЙ ДЕЯТЕЛЬНОСТИ.....	81
14. ОБОСНОВАНИЕ ПРЕДЕЛЬНЫХ КОЛИЧЕСТВЕННЫХ И КАЧЕСТВЕННЫХ ПОКАЗАТЕЛЕЙ ЭМИССИЙ, ФИЗИЧЕСКИХ ВОЗДЕЙСТВИЙ НА ОКРУЖАЮЩУЮ СРЕДУ, ВЫБОРА ОПЕРАЦИЙ ПО УПРАВЛЕНИЮ ОТХОДАМИ	84
15. ОБОСНОВАНИЕ ПРЕДЕЛЬНОГО КОЛИЧЕСТВА НАКОПЛЕНИЯ ОТХОДОВ ПО ИХ ВИДАМ	101
16. ОБОСНОВАНИЕ ПРЕДЕЛЬНЫХ ОБЪЕМОВ ЗАХОРОНЕНИЯ ОТХОДОВ ПО ИХ ВИДАМ, ЕСЛИ ТАКОЕ ЗАХОРОНЕНИЕ ПРЕДУСМОТРЕНО В РАМКАХ НАМЕЧАЕМОЙ ДЕЯТЕЛЬНОСТИ	102
16.1. Оценка состояния окружающей среды	102
17. ИНФОРМАЦИЯ ОБ ОПРЕДЕЛЕНИИ ВЕРОЯТНОСТИ ВОЗНИКНОВЕНИЯ АВАРИЙ И ОПАСНЫХ ПРИРОДНЫХ ЯВЛЕНИЙ	104
18. ОПИСАНИЕ ПРЕДУСМАТРИВАЕМЫХ ДЛЯ ПЕРИОДОВ СТРОИТЕЛЬСТВА И ЭКСПЛУАТАЦИИ ОБЪЕКТА МЕР ПО ПРЕДОТВРАЩЕНИЮ, СОКРАЩЕНИЮ, СМЯГЧЕНИЮ	

ВЫЯВЛЕННЫХ СУЩЕСТВЕННЫХ ВОЗДЕЙСТВИЙ НАМЕЧАЕМОЙ ДЕЯТЕЛЬНОСТИ НА ОКРУЖАЮЩУЮ СРЕДУ	108
19. МЕРЫ ПО СОХРАНЕНИЮ И КОМПЕНСАЦИИ ПОТЕРИ БИОРАЗНООБРАЗИЯ, ПРЕДУСМОТРЕННЫЕ ПУНКТОМ 2 СТАТЬИ 240 И ПУНКТОМ 2 СТАТЬИ 241 КОДЕКСА.....	111
20. ОЦЕНКА ВОЗМОЖНЫХ НЕОБРАТИМЫХ ВОЗДЕЙСТВИЙ НА ОКРУЖАЮЩУЮ СРЕДУ И ОБОСНОВАНИЕ НЕОБХОДИМОСТИ ВЫПОЛНЕНИЯ ОПЕРАЦИЙ, ВЛЕКУЩИХ ТАКИЕ ВОЗДЕЙСТВИЯ, В ТОМ ЧИСЛЕ СРАВНИТЕЛЬНЫЙ АНАЛИЗ ПОТЕРЬ ОТ НЕОБРАТИМЫХ ВОЗДЕЙСТВИЙ И ВЫГОДЫ ОТ ОПЕРАЦИЙ, ВЫЗЫВАЮЩИХ ЭТИ ПОТЕРИ, В ЭКОЛОГИЧЕСКОМ, КУЛЬТУРНОМ, ЭКОНОМИЧЕСКОМ И СОЦИАЛЬНОМ КОНТЕКСТАХ ..	114
21. ЦЕЛИ, МАСШТАБЫ И СРОКИ ПРОВЕДЕНИЯ ПОСЛЕПРОЕКТНОГО АНАЛИЗА, ТРЕБОВАНИЯ К ЕГО СОДЕРЖАНИЮ, СРОКИ ПРЕДСТАВЛЕНИЯ ОТЧЕТОВ О ПОСЛЕПРОЕКТНОМ АНАЛИЗЕ УПОЛНОМОЧЕННОМУ ОРГАНУ	114
22. СПОСОБЫ И МЕРЫ ВОССТАНОВЛЕНИЯ ОКРУЖАЮЩЕЙ СРЕДЫ НА СЛУЧАИ ПРЕКРАЩЕНИЯ НАМЕЧАЕМОЙ ДЕЯТЕЛЬНОСТИ, ОПРЕДЕЛЕННЫЕ НА НАЧАЛЬНОЙ СТАДИИ ЕЕ ОСУЩЕСТВЛЕНИЯ.....	114
23. ОПИСАНИЕ МЕТОДОЛОГИИ ИССЛЕДОВАНИЙ И СВЕДЕНИЯ ОБ ИСТОЧНИКАХ ЭКОЛОГИЧЕСКОЙ ИНФОРМАЦИИ, ИСПОЛЬЗОВАННОЙ ПРИ СОСТАВЛЕНИИ ОТЧЕТА О ВОЗМОЖНЫХ ВОЗДЕЙСТВИЯХ.	115
25. КРАТКОЕ НЕТЕХНИЧЕСКОЕ РЕЗЮМЕ.....	116
СПИСОК ИСПОЛЬЗОВАННОЙ ЛИТЕРАТУРЫ	126

Приложения:

Приложение 1 - Лицензия на природоохранное проектирование

Приложение 2 - Ответ касательно животного и растительного мира, особо охраняемых территорий

Приложение 3 - Ответ БВИ

Приложение 4 - Лицензия на разведку твердых полезных ископаемых

Приложение 5 - Заключение об определении сферы охвата оценки воздействия на окружающую среду и (или) скрининга воздействия намечаемой деятельности

Приложение 6 – План проведения операций по разведке твердых полезных ископаемых

Приложение 7 – Правоустанавливающие документы на землю

Приложение 8 - Выкопировка из электронной земельно-кадастровой карты

ВВЕДЕНИЕ

Отчет о возможных воздействиях выполнен к Плану разведки твердых полезных ископаемых на участке Актюбинское на землях г. Аркалык Костанайской области. Блоки: М-42-85-(10е-5в-2,3,4,5,7,8,9,10,12,13,14,15,18,19,20,23,24,25), лицензия №1801-EL от 28.07.2022 г и представляет собой процесс выявления, изучения, описания и оценки возможных прямых и косвенных существенных воздействий реализации намечаемой деятельности на окружающую среду.

В проекте приведены общие сведения о районе работ, обзор, анализ и оценка выполненных работ, мероприятия по охране окружающей среды.

Основная цель настоящего Отчета о возможных воздействиях – определение экологических и иных последствий, принимаемых управленческих и хозяйственных решений, разработка рекомендаций по оздоровлению окружающей среды, предотвращение уничтожения, деградации, повреждения и истощения естественных экологических систем и природных ресурсов.

Отчет о возможных воздействиях выполнен в соответствии с Экологическим кодексом Республики Казахстан от 2 января 2021 года № 400-VI, «Инструкцией по организации и проведению экологической оценки», утвержденной приказом Министра экологии, геологии и природных ресурсов Республики Казахстан от 30 июля 2021 года № 280 и другими действующими в республике нормативными и методическими документами.

В проекте определены предварительные нормативы допустимых эмиссий; проведена предварительная оценка воздействия объекта на атмосферный воздух; выполнены расчеты выбросов загрязняющих веществ в атмосферный воздух от источников загрязнения; обоснование санитарно-защитной зоны объекта, расчет рассеивания приземных концентраций, приводятся данные по водопотреблению и водоотведению; предварительные нормативы по отходам, образующиеся в период проведения работ; произведена предварительная оценка воздействия на поверхностные и подземные воды, на почвы, растительный и животный мир; описаны социальные аспекты воздействия при проведении работ.

Для разработки Отчета о возможных воздействиях были использованы исходные материалы, предоставленные заказчиком проекта.

Отчет о возможных воздействиях к плану разведки твердых полезных ископаемых на участке Актюбинское на землях г. Аркалык Костанайской области. Блоки: М-42-85-(10е-5в-2,3,4,5,7,8,9,10,12,13,14,15,18,19,20,23,24,25), лицензия №1801-EL от 28.07.2022 г выполнен ТОО «BLT PROJECT» (государственная лицензия на природоохранное проектирование № 02547Р от 26.10.2022 г., выданная Комитетом экологического регулирования и контроля). Министерство охраны окружающей среды Республики Казахстан.

Согласно пп.7.12 п.7 раздела 2 Приложения 2 к ЭК РК, разведка твердых полезных ископаемых с извлечением горной массы и перемещением почвы для целей оценки ресурсов твердых полезных ископаемых относится к объектам II категории.

2. ОПИСАНИЕ ПРЕДПОЛАГАЕМОГО МЕСТА ОСУЩЕСТВЛЕНИЯ НАМЕЧАЕМОЙ ДЕЯТЕЛЬНОСТИ, ЕГО КООРДИНАТЫ, ОПРЕДЕЛЕННЫЕ СОГЛАСНО ГЕОИНФОРМАЦИОННОЙ СИСТЕМЕ, С ВЕКТОРНЫМИ ФАЙЛАМИ

ТОО «ARES PROJECT» планирует вести разведку твердых полезных ископаемых на участке Актюбинское Лицензионная территория состоит из восемнадцати блоков М-42-85-(10е-5в-2,3,4,5,7,8,9,10,12,13,14,15,18,19,20,23,24,25) общей площадью 40,4 км² и расположена на землях г. Аркалык Костанайской области Республики Казахстан.

В пределах лицензионной территории предшественниками проводились поисковые работы на цветные и благородные металлы в советское время, тем не менее по данным поисковых – маршрутов, прогнозно-металлогенические исследования и общим геологическим признакам территория является перспективной для выявления руд цветных и благородных металлов промышленного значения.

Планом предусмотрено проведение площадных геофизических, горных, буровых, опробовательских и аналитических работ.

Населенных пунктов в пределах площади нет.

Границы Актюбинского участка для проведения поисково-оценочных работ определены следующими координатами угловых точек его контура (табл. 1.1).

Таблица 1.1

Координаты угловых точек участка работ

№ угловых точек	Координаты	
	Восточная долгота (град., мин., сек.)	Северная широта (град., мин., сек.)
1	66° 21' 00"	49° 25' 00"
2	66° 25' 00"	49° 25' 00"
3	66° 25' 00"	49° 20' 00"
4	66° 22' 00"	49° 20' 00"
5	66° 22' 00"	49° 22' 00"
6	66° 21' 00"	49° 22' 00"
Общее количество блоков – 18		

Участок работ находится на площади листа М-42-85-Г, в административном отношении относится к территории города Аркалык на юго-восточной границе Костанайской области. Ближайшим населенным пунктом является село Екидин (в 19 км на северо-запад), г. Аркалык находится примерно в 100 км на северо-восток от участка. От г. Аркалык есть шоссейная и железная дорога в г. Костанай.

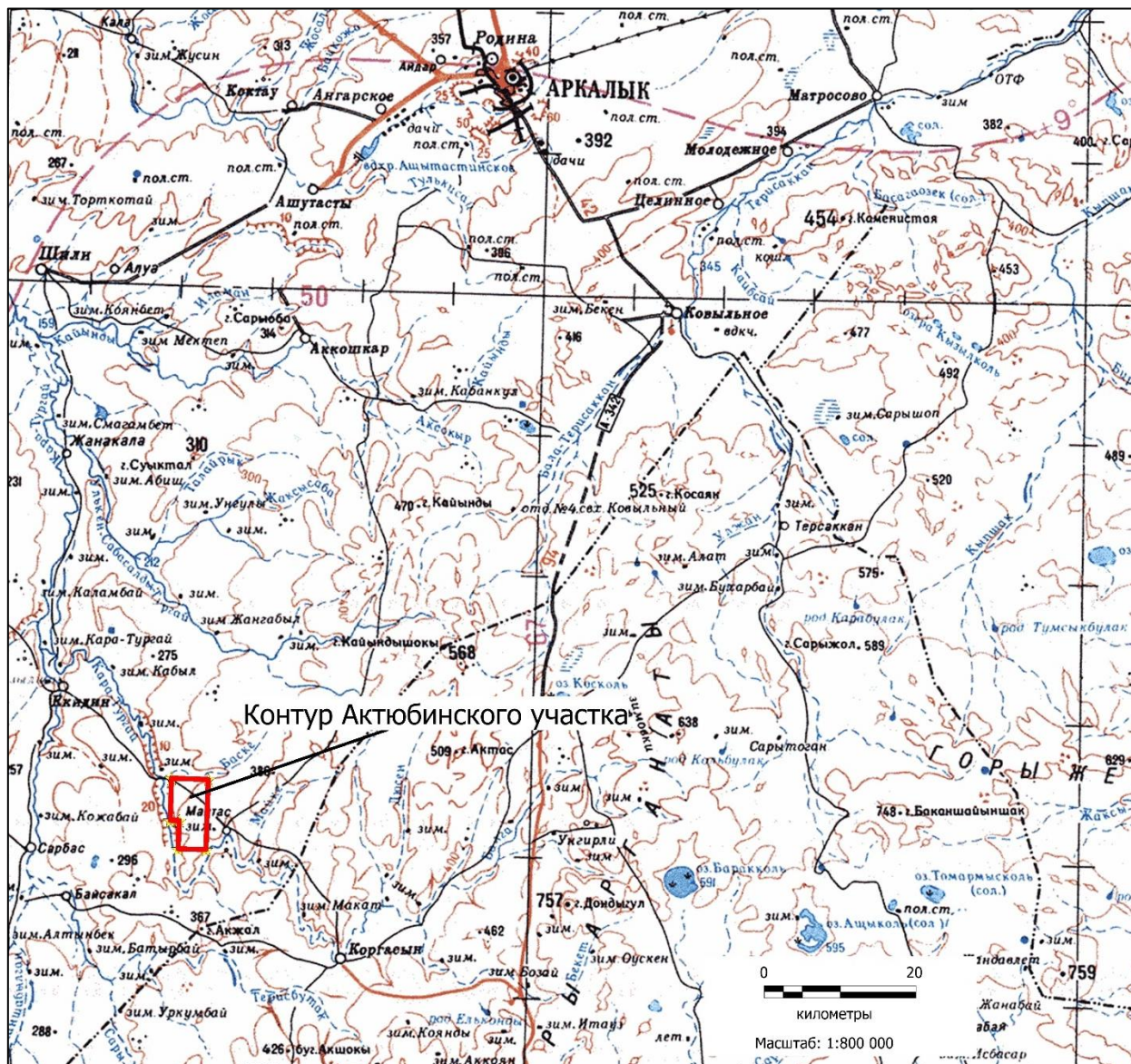


Рис. 1. Обзорная карта района работ

Геоморфологическое строение района характеризуется увалисто-мелкосопочным рельефом, типичным для западной части Казахстанского мелкосопочника. Вершины сопек преимущественно плоские, относительные превышения составляют от 20-30 м до 50-70 м. Общий уклон рельефа направлен с юго-востока на северо-запад.

Район намечаемой деятельности относится к слабо населённым территориям.

Обоснование выбора места осуществления намечаемой деятельности послужила геологическая информация и исторические данные по проведенным исследованиям предоставленных компетентным государственным органом на основании которых получена Лицензия №1801-EL от 28.07.2022 г.

Согласно Кодекса О недрах и недропользовании Ст. 186 п. 1 Лицензия на разведку твердых полезных ископаемых выдается по территориям, определяемым программой управления государственным фондом недр.

Ст. 194 п. 1 в пределах участка разведки недропользователь вправе в соответствии с планом разведки проводить операции по разведке любых видов твердых полезных ископаемых с соблюдением требований экологической и промышленной безопасности.

Сельскохозяйственных угодий, зон отдыха (территории заповедников, музеев, памятников архитектуры), санаториев, домов отдыха и т.д. на территории участка расположения объекта не выявлено.

Пути миграции диких животных на данном участке отсутствуют.

Информацией о наличии растений занесенных в Красную книгу РК на данном участке, Инспекция не располагает.

Постов наблюдения РГП «Казгидромет» за загрязнением атмосферного воздуха на территории предприятия нет.

В зоне влияния предприятия курортов, зон отдыха и объектов с повышенными требованиями к санитарному состоянию атмосферного воздуха не имеется. Памятников архитектуры в районе размещения промплощадки нет.

Сроки полевых работ планируются начать в 01.01.2026 г. и продолжать до 28 июля 2028 г (на период действия Лицензии на разведку твердых полезных ископаемых за № 1801-EL от 28.07.2022 года, срок лицензии шесть лет со дня ее выдачи).



3. ПИСАНИЕ СОСТОЯНИЯ ОКРУЖАЮЩЕЙ СРЕДЫ НА ПРЕДПОЛАГАЕМОЙ ЗАТРАГИВАЕМОЙ ТЕРРИТОРИИ НА МОМЕНТ СОСТАВЛЕНИЯ ОТЧЕТА (БАЗОВЫЙ СЦЕНАРИЙ)

3.1. Краткая характеристика климатических условий района

Район характеризуется резко континентальным климатом. Сухое жаркое лето сменяется кратковременной маловлажной осенью и холодной малоснежной зимой. Среднегодовая температура воздуха по данным многолетних исследований изменяется в пределах плюс 1,2 – 4,9° С. Средняя продолжительность безморозного периода составляет 180 дней. Смена теплого периода холодным и наоборот происходит, как правило, быстро.

Весна очень короткая (полтора-два месяца). Устойчивый переход температуры воздуха через 0° С в сторону повышения происходит 10-20 апреля. Средняя температура воздуха – плюс 4,6° С, абсолютный минимум – минус 27,3° С, абсолютный максимум – плюс 32,6° С. Из опасных явлений весной возможны сильные осадки (в виде метелей), гололед, туман. Кроме этого, при резком повышении температуры в снежные годы происходит интенсивное снеготаяние, которое обуславливает значительное повышение уровней воды в озерах и бурные временные водотоки по оврагам и балкам.

Продолжительность жаркого, довольно сухого летнего сезона составляет около четырех месяцев. Лето наступает в мае-июне и длится до сентября и характеризуется неустойчивой температурой воздуха. Наиболее жарким месяцем в году является июль. Среднемесячная температура июля – плюс 28,8° С, абсолютный максимум – плюс 42,0° С.

Осень – короткая (полтора-два месяца), дождливая и неустойчивая. Наступает во второй половине сентября, реже в первой декаде октября. Осенью происходит резкое понижение термического уровня, усиливается влияние холодных воздушных масс, проникающих с севера. С образованием устойчивого снежного покрова и с переходом среднесуточной температуры (конец октября – начало ноября) через 0° С заканчивается осень.

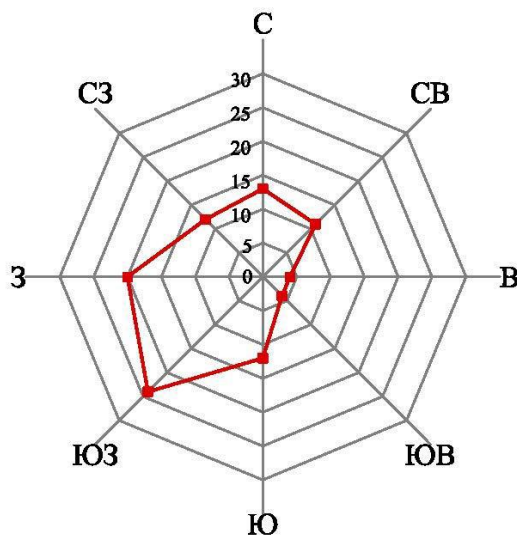


Рисунок 3. Роза ветров района

К постоянно действующим водотокам относятся реки: Верхний, Средний и Нижний Тогузак, Карталы-Аят, относящиеся к бассейну р. Тобол. Преобладающее направление течения рек широтное. Ширина русел от 1,5 до 30 м. Средняя скорость водного потока 0,2-0,4 м. Питание рек осуществляется за счет талых, дождевых и частично грунтовых вод.

3.2 Геологическая изученность объекта (Краткий обзор, анализ ранее выполненных геологических исследований)

Первые отрывочные сведения о геологическом строении и наличии медных и свинцовых руд в горах Улытау относятся к концу XVIII в. (Н.П. Рычков, 1771 г.).

Первые маршрутные геологические и гидрогеологические исследования были проведены в конце XIX- начале XX столетия. По работам 1903-1916 гг. Н.В. Матвеев и А.П. Нифантов составили геологическую карту бассейна р. Каратургай, на которой были выделены метаморфические породы без указания возраста.

Систематическое изучение района началось с проведения в 1931-32 гг. геологической съемки в 10-верстном масштабе под руководством Е.Д. Шлыгина и М.С. Волковой. Тогда же, М.С. Волковой, были выявлены выходы бокситов в верховьях лога Тюлькусай. Поисково-разведочные работы на бокситы начали проводиться в послевоенные годы. Они привели к открытию первых в Казахстане промышленных месторождений бокситов (Аркалыкского, Верхне-и Нижнеашутского и др.) которые эксплуатируются с 1964 г. до настоящего времени.

В конце 50-х - начале 60-х годов группой геологов МГРИ под руководством А.А. Богданова в районе проводились геологические съемки масштаба 1:200000. Результаты этих съемок и последующие редакционные работы легли в основу изданных полистно геологических карт масштаба 1:200000 и объяснительных записок к ним. По листу М-42-ХІІІ такая карта издана Ю.В. Минервиным в 1963 г., по листу М-42-ХІХ - Ю.А. Зайцевым в 1959 г. В этих работах произведено расчленение стратиграфических толщ и интрузивных комплексов от докембрия до неоген-четвертичного возраста.

В последующие годы на большей части площади доизучения проводились геологосъемочные работы масштаба 1:50000. Наибольший интерес представляют материалы групповых съемок по большим сериям листов, завершенных в 1978 г. Е.А. Севастьяновым и в 1980 г. В.В. Гаем, и составляющих в общей сложности 24 листа масштаба 1:50000.

Следует также отметить гидрогеологическую съемку по обоим листам, проведенную в масштабе 1:200000 В.К. Дейнека, 1973 г.

На исследовавшейся площади в 60-90-х годах проводились многочисленные поисковые, разведочные и геохимические работы на бокситы, полиметаллы, золото, олово, уран, редкие земли и другие полезные ископаемые (С.Б. Патрикеев, А.К. Бабынин, Ю.А. Ника, Г.Е. Глазков, Л.М. Волкова, А.С. Прокофьев, В.С. Черепанов, Н.П. Пыльнов, В.М. Тищенко и др.).

В районе выполнен также большой объем тематических исследований, проводившихся, как в целях решения принципиальных вопросов геологического строения, так и для оценки перспектив на различные виды минерального сырья (О.К. Ксенофонов, Ю.И. Рылов, Т.И. Черникова, Е.К. Конысбаев, Л.А. Иванов и др.).

Более конкретные и подробные сведения о проведенных на площади доизучения геологосъемочных, поисковых, гидрогеологических и тематических работах приведены на соответствующих картограммах.

Систематические геофизические работы в районе начали проводиться в послевоенные годы. В течение первого десятилетия (1949-1959гг) их выполняла Восточно-Тургайская геофизическая экспедиция. Эти работы ориентировались, прежде всего, на поиски месторождений бокситов и проводились на площадях включающих Аркалыкское месторождение и непосредственно к нему прилегающих.

Основной разворот работ на территории листов М-42-ХІІІ и ХІХ относится к 60-80 годам. Исследования проводились, главным образом, в помощь геологическому картированию складчатого фундамента и поискам руд цветных и благородных металлов. Значительны, также, объемы работ с целью поисков пресной воды, железных руд и других полезных ископаемых.

Необходимые сведения о проведенных работах отражены на картограммах геофизической изученности.

Из аэромагнитных съемок наиболее информативными и охватывающими большие площади являются работы Петрова Ю.М. и др. (конт.212), Баженова Л.А. и др. (конт.255). В этих работах значительный интерес представляют, также, карты гамма-поля.

Почти вся площадь листов М-42-ХІІІ и ХІХ покрыта гравиметровыми съемками масштаба 1:50000, на большей части проведены наземные магнитные съемки масштаба 1:25000-1:50000. На наиболее интересных, в поисковом отношении участках, выполнены гравиметровые работы масштаба 1:10000 и магнитные съемки масштаба 1:5000-1:10000.

В связи с высокой перспективностью (в особенности листа М-42-ХІХ) на поиски руд цветных, редких и благородных металлов, отчетная площадь достаточно хорошо изучена электроразведкой, проводившейся как методами электросопротивления (ВЭЗ, СЭП и др.), так и вызванной поляризации (ВПСГ). Площадь трех листов масштаба 1:100000 (М-42-61,73 и 85) покрыта, также, дипольным индуктивным профилированием в аэроварианте (конт.330).

В комплексе с наземными геофизическими работами выполнены большие объемы поверхностных и глубинных литогеохимических исследований.

Таким образом, можно констатировать, что, в целом, площадь листов М-42-ХІІІ и ХІХ достаточно хорошо изучена геофизическими методами. Это относится как к их комплексности, так и детальности, что позволяет успешно использовать материалы геофизических исследований для решения широкого круга картировочных и поисковых задач.

Коротко остановимся на тематических и других работах, в которых нашли наибольшее применение и отражение материалы геофизических исследований в районе.

Из этих работ, в первую очередь, отметим обобщение геолого-геофизических материалов в масштабе 1:200000, выполненное Безнедельным Б.Д. и др. (1974) по 4 листам, в том числе М-42-ХІІІ и ХІХ. Представленная в этой работе сводная карта магнитного поля к настоящему времени несколько устарела, т.к. за истекшие годы на рассматриваемой площади проведены новые магнитные съемки.

Не в полной мере удовлетворительными для целей отчетных исследований являются и сводные карты магнитного и гравитационного полей масштаба 1:200000 из тематического отчета Бойко Е.В. и др. (1980) по причине их схематичности, неизбежной при проведении работ, охватывающих очень большие площади.

Вопросы глубинного строения территории, на основе использования наблюдаемых физических полей и различных их трансформаций, рассматриваются в тематических отчетах Джукебаева И.К. и др. (1979) и Брызгалова С.Л. и др. (1983).

В заключение отметим, что большой интерес для всех последующих (включая и отчетную) работ на рассматриваемой площади, представляют весьма информативные сводные карты магнитного поля и локальных аномалий гравитационного поля масштаба 1:50000 из отчетов по опережающим геофизическим работам Кадырова Д.И. и др. (1976) и геологической съемке Севастьянова Е.А. и др.(1978). Эти карты составлены полностью на большую часть отчетной площади и широко использовались нами при составлении сводных карт физических полей масштаба 1:200000, а также при более детальном рассмотрении различных конкретных геологических вопросов.

3.3. Почвенный покров в районе намечаемой деятельности

Согласно данным Информационного бюллетеня о состоянии окружающей среды Республики Казахстан за 2024 год, выпускаемый РГП на ПХВ «Казгидромет», наблюдений за состоянием почвенного покрова в 2025 году не проводились. В связи с чем, данные о современном состоянии почвенного покрова района производства работ отсутствуют.

Наиболее распространенными почвообразующими породами на территории участка являются лессовидные глины.

По механическому составу породы являются преимущественно легкими глинами и тяжелыми суглинками.

В зависимости от механического состава, степени засоления почвообразующих пород, а также глубины залегания грунтовых вод на обследованном участке сформировались различные типы и роды почв.

3.4. Растительный покров территории

Ценные виды растений в пределах рассматриваемого участка отсутствуют.

Редкие или вымирающие виды флоры, занесённые в Красную Книгу Казахстана, не встречаются. Естественные пищевые и лекарственные растения отсутствуют.

В соответствии письма КГУ «Семиозерное учреждения лесного хозяйства» по заявленным координатам имеются земли государственного лесного фонда квартал 122, выдел 4, площадь-6,0 га., тип леса – кустарники, состав 10 ТВ.

Большую часть рассматриваемой площади занимают пашни и пастбища, где выращиваются преимущественно зерновые и кормовые культуры. Пастбища в основном представлены Преобладающими компонентами таких угодий являются злаки (*Stipa capillata*, *S. sareptana*, *Festuca valesiaca*) и полукустарнички (*Artemisia lerchiana*, *A. pauciflora*, *Camphorosma monspeliaca*, *Atriplex cana*), т.е. естественная растительность исторически сложившаяся на данном участке отсутствует.

В соответствии с п. 1 статьи 12 Закона РК «О растительном мире» от 2 января 2023 года № 183-VII ЗРК, охране подлежат растительный мир и места произрастания растений.

В соответствии с п. 2 статьи 7 Закона РК «О растительном мире» на территории намечаемой деятельности, будут соблюдены следующие требования:

- 1) не допускать уничтожения и повреждения, незаконного сбора дикорастущих растений, их частей и дериватов;
- 2) соблюдать требования правил пользования растительным миром и не допускать негативного воздействия на места произрастания растений;
- 3) не нарушать целостности природных растительных сообществ, способствовать сохранению их биологического разнообразия;
- 4) не допускать в процессе пользования растительным миром ухудшения состояния иных природных объектов;
- 5) соблюдать требования пожарной безопасности на участках, занятых растительным миром;
- 6) не нарушать права иных лиц при осуществлении пользования растительным миром.

Согласно ст. 240 Экологического кодекса РК, в целях сохранения биоразнообразия применяется следующая иерархия мер в порядке убывания их предпочтительности:

- 1) первоочередными являются меры по предотвращению негативного воздействия;
- 2) когда негативное воздействие на биоразнообразие невозможно предотвратить, должны быть приняты меры по его минимизации;
- 3) когда негативное воздействие на биоразнообразие невозможно предотвратить или свести к минимуму, должны быть приняты меры по смягчению его последствий;
- 4) в той части, в которой негативные воздействия на биоразнообразие не были предупреждены, сведены к минимуму или смягчены, должны быть приняты меры по компенсации потери биоразнообразия.

Район рассматриваемого объекта не служит экологической нишей для эндемичных, исчезающих и «краснокнижных» видов растений, а также не имеет особо охраняемых территорий, заповедников и заказников.

При производстве работ необходимо предусмотреть следующие мероприятия:

- перемещения спец техники осуществлять по специально отведенным дорогам, подъездные пути между участками работ проводить с учетом существующих границ, с максимальным использованием имеющейся дорожной сети;
- максимальное сохранение естественных ландшафтов;
- ведение постоянных мониторинговых наблюдений, при рекогносцировке на местности на предмет наличия растений, занесенных в Красную книгу РК;

- исключение площадей, занятых растениями, занесенными в Красную книгу, из геологоразведочных работ, корректировка поисковых маршрутов и маршрутов перемещения техники.

3.5. Животный мир

Результатом сельскохозяйственной, коммунальной, транспортно-строительной, горнодобывающей деятельности района, стало резкое изменение фаунистического комплекса, характерного для степной зоны. Это в первую очередь: уничтожение мест обитания, нарушение целостности и состояния мест обитания и размножения, смена растительности, разрыв пищевых цепей, изоляция основных мест размножения, разрыв миграционных трасс и путей трофических кочевков, снижение естественного видового разнообразия, и возрастание численности синантропных видов животных. Координаты проектируемого участка намечаемой деятельности не входят на земли государственного лесного фонда и особо охраняемых природных территорий.

Пути миграции диких животных на данном участке отсутствуют.

Прямого воздействия путем изъятия объектов животного мира в период проведения намечаемых работ не предусматривается.

Согласно информации РГУ «Костанайской областной территориальной инспекции лесного хозяйства и животного мира», согласно указанным в обращении координатам, участок расположен в Амангельдинском районе, Костанайской области, на территории охотничьего хозяйства «Имановское» закрепленный за пользователем ТОО «МТК Арлан».

Согласно представленным учетным данным охотпользователя, на этой территории встречаются во время миграции краснокнижный вид птицы как лебедь кликун, журавль красавка, степной орел и стрепет.

В соответствии со статьей 17 Закона «Об охране, воспроизводстве и использовании животного мира» от 09 июля 2004 года № 593, будут осуществляться следующие мероприятия по сохранению численности животных и птиц, занесенных в Красную Книгу Республики Казахстан в период проведения работ по разведке:

- запрещается охота и отстрел животных и птиц;
- запрещается разорение гнезд, избегать уничтожения или разрушения гнезд, нор на близлежащей территории.
- установка информационных табличек в местах гнездования птиц;
- воспитание (информационная кампания) для персонала и населения в духе гуманного и бережного отношения к животным
- предупреждение возникновения пожаров;
- ведение работ в период времени, не затрагивающее период размножения – с конца октября до начала апреля.
- поддержание в чистоте территории площадки и прилегающих площадей;
- исключение несанкционированных проездов вне дорожной сети;
- снижение активности передвижения транспортных средств ночью.

Район проведения разведочных работ не затрагивает памятников природы, истории, архитектуры, культуры, курганов, заповедников, заказников.

Фактор беспокойства или антропогенное вытеснение (присутствие людей, техники, шум, свет в ночное время) не окажут существенное воздействие на окружающую среду во время проведения горных работ.

Разведочные работы на участке не изменят коренным образом структуру и направление развития экосистемы, и ее способность к самовосстановлению после прекращения или уменьшения степени техногенного воздействия.

В технологическом процессе разведочных работ не используются вещества, приборы и препараты, представляющие большую опасность фауне.

Предприятию необходимо при проведении работ соблюдать требования п. 8 ст. 250 Экологического кодекса РК и ст. 17 Закона РК от 09.07.2004 г. №593 «Об охране, воспроизводстве и использовании животного мира»:

– обеспечиваться неприкосновенность участков, представляющих особую ценность в качестве среды обитания диких животных.

3.6. Исторические памятники, охраняемые археологические ценности

В районе размещения площадки природные зоны, памятники истории и культуры, входящие в список охраняемых государством объектов не обнаружены.

3.7. Радиационная обстановка приземного слоя атмосферы на территории рассматриваемого района

Основные нормативно-технические документы по обеспечению радиационной безопасности персонала и населения:

- Закон Республики Казахстан «О радиационной безопасности населения»;
- СП " Санитарно-эпидемиологические требования к обеспечению радиационной безопасности" № ҚР ДСМ-275/2020 от 15.12.2020 г.;
- Гигиенические нормативы " Об утверждении гигиенических нормативов к обеспечению радиационной безопасности" № ҚР ДСМ-71 от 02.08.2022 г.

Основными принципами обеспечения радиационной безопасности являются:

- принцип нормирования - не превышение допустимых пределов индивидуальных доз облучения граждан от всех источников ионизирующего излучения;
- принцип обоснования - запрещение всех видов деятельности по использованию источников ионизирующего излучения, при которых полученная для человека и общества польза не превышает риск возможного вреда, причиненного дополнительным к естественному радиационному фону облучением;
- принцип оптимизации - поддержание на возможно низком и достижимом уровне с учетом экономических и социальных факторов индивидуальных доз облучения и числа облучаемых лиц при использовании любого источника ионизирующего излучения;
- принцип аварийной оптимизации - форма, масштаб и длительность принятия мер в чрезвычайных (аварийных) ситуациях должны быть оптимизированы так, чтобы реальная польза уменьшения вреда здоровью человека была максимально больше ущерба, связанного с ущербом от осуществления вмешательства.

Радиационная безопасность обеспечивается:

- проведением комплекса мер правового, организационного, инженерно-технического, санитарно - гигиенического, профилактического, воспитательного, общеобразовательного и информационного характера;
- реализацией государственными органами Республики Казахстан, общественными объединениями, физическими и юридическими лицами мероприятий по соблюдению норм и правил в области радиационной безопасности;
- осуществлением радиационного мониторинга на всей территории;
- осуществлением государственных программ ограничения облучения населения от источников ионизирующего излучения;
- реализацией программ качественного обеспечения радиационной безопасности на всех уровнях осуществления практической деятельности с источниками ионизирующего излучения.

Радиационная обстановка на рассматриваемой территории оценивается как стабильная.

На основании данных ежемесячного информационного бюллетеня РГП «Казгидромет» в октябре 2025 году наблюдения за уровнем гамма излучения на местности осуществлялись ежедневно на 6-ти метеорологических станциях (Костанай, Карабалык, Карасу, Житикара, Караменды, Сарыколь) и на 4-х автоматических постах наблюдений за загрязнением атмосферного воздуха г.Костанай (ПНЗ№2; ПНЗ№4), Рудный (ПНЗ №5; ПНЗ №6).

Средние значения радиационного гамма-фона приземного слоя атмосферы по населенным пунктам области находились в пределах 0,07-0,18 мкЗв/ч. В среднем по

области радиационный гамма-фон составил 0,12 мкЗв/ч и находился в допустимых пределах.

Контроль за радиоактивным загрязнением приземного слоя атмосферы на территории Костанайской области осуществлялся на 2-х метеорологических станциях (Житикара, Костанай) путем отбора проб воздуха горизонтальными планшетами. На станции проводился пятисуточный отбор проб.

Среднесуточная плотность радиоактивных выпадений в приземном слое атмосферы на территории области колебалась в пределах 1,3 - 2,0 Бк/м². Средняя величина плотности выпадений по области составила 1,6 Бк/м², что не превышает предельно-допустимый уровень.

Попадание радиоактивных веществ в окружающую среду при проведении разведочных работ не прогнозируется.

3.17. Характеристика социально-экономической среды рассматриваемого района

Административный центр – Костанайской области, город Костанай.

Костанайская область демонстрирует положительную динамику в ключевых направлениях социально-экономического развития. Увеличивается население, промышленность и сельское хозяйство продолжают развиваться, активизировался малый и средний бизнес. Растут инвестиции в регион, принимаются меры по улучшению условий в образовании, здравоохранении и социальной сфере.

Промышленность

Костанайская область — один из главных промышленных регионов Казахстана. Основу экономики региона составляет обрабатывающая промышленность, на которую приходится более 66% всей выпускаемой промышленной продукции области. Больше половины этой доли занимает машиностроение (54%). Вместе с тем важное значение имеют пищевая промышленность (22%) и металлургия (18%).

Горнодобывающая отрасль также оказывает существенное влияние на экономику региона, составляя почти треть (29,2%) всей промышленной деятельности. В первом квартале 2025 года общий объем производства достиг 727,9 млрд тенге. При этом объем производства в горнодобывающей отрасли вырос на 5,6% по сравнению с тем же периодом прошлого года. Особенно заметен прирост в области добычи и переработки полезных ископаемых: на 13,9% увеличилась добыча золотосодержащей руды, на 17,7% - производство железорудного концентрата, на 5,7% - окатышей, на 25% - медного концентрата и на 23,3% - асбеста.

Железнорудное сырье сосредоточено на Соколовском, Сарбайском, Куржункульском и Качарском месторождениях. Кроме того, на территории области расположено Житикаринское месторождение хризотил-асбеста, являющееся одним из крупнейших месторождений в мире.

Сельское хозяйство

За 1 квартал 2025 года валовой выпуск продукции сельского хозяйства составил 34,6 млрд тенге, что на 2,4% больше, чем в прошлом году. За это время произведено 17,6 тыс. тонн мяса, 42,5 тыс. тонн коровьего молока и 86,8 млн куриных яиц.

В текущем году планируется засеять 5,1 млн га, из них зерновые – 4,2 млн га, масличные – 755 тыс. га. Одна из основных задач — увеличение использования минеральных удобрений. В прошлом году в почву было внесено 259,1 тыс. тонн, на текущий год запланировано 337,6 тыс. тонн удобрений.

Для финансирования весенне-полевых по программам льготного кредитования через Аграрную кредитную корпорацию области выделено 84,1 млрд тенге («Кен Дала», «Кен Дала 2»), по Продкорпорации – 7,3 млрд тенге (форвардный закуп).

Кроме того, в 1 квартале 2025 года перерабатывающими предприятиями области произведено продуктов на сумму 104,9 млрд тенге (рост на 19,4% по сравнению с аналогичным периодом прошлого года).

Малый и средний бизнес

Сфера малого и среднего бизнеса в Костанайской области демонстрирует положительную динамику. На 1 апреля 2025 года в области зарегистрировано 66,9 тыс. субъектов предпринимательства. Важно отметить, что в рамках государственных программ в 2025 году на поддержку предпринимателей выделено 8,6 млрд тенге. Из этой суммы 4,3 млрд тенге поступило из республиканского бюджета, 4,2 млрд — из областного.

Численность и миграция населения

Численность населения Костанайской области на 1 октября 2025г. составила 822,4 тыс. человек, в том числе 523,7 тыс. человек (63,7%) – городских, 298,7 тыс. человек (36,3%) – сельских жителей.

Естественный прирост населения в январе-сентябре 2025г. составил 193 человека (в соответствующем периоде предыдущего года – 716 человек).

За январь-сентябрь 2025г. число родившихся составило 6149 человек (на 12% меньше, чем в январе-сентябре 2024г.), число умерших составило 5956 человек (на 5% меньше, чем в январе-сентябре 2024г.).

Сальдо миграции отрицательное и составило 3383 человека (в январе-сентябре 2024г. – -4098 человек), в том числе во внешней миграции – 135 человек (230 человек), во внутренней – -3518 человек (-4328 человек).

г.Аркалык

- **Промышленный сектор.** Объем промышленного производства за 2022 год составил 8,6 миллиарда тенге. Производство промышленной продукции осуществляют пять основных предприятий: ГКП «Аркалыкская ТЭК», КГП «Костанайжэлектросервис», ТОО «Алюминстрой», ТОО «Аркалыкремсервис», ТОО «Умит». Общее количество рабочих мест — более 1300.
- **Агропромышленный комплекс.** В сфере агропромышленного комплекса осуществляет деятельность 44 ТОО и 315 крестьянских хозяйств. Общее количество работников — более 2400, из них постоянные рабочие места — 1820.
- **Бюджет.** В 2022 году объем бюджета составил 20,1 миллиарда тенге, а в 2025 году сумма увеличилась в 1,7 раза до 36 миллиардов тенге.
- **Инфраструктура.** В городе реконструированы 19,3 километра водоводов, идёт реконструкция 17 километров канализационных сетей первой очереди. Также предусмотрена реконструкция теплотрасс третьей очереди протяжённостью 9,9 километра, что уменьшит износ с 68% до 41%.

Главная проблема социально-экономического развития Аркалыка — отсутствие крупного градообразующего предприятия, которое обеспечило бы занятость почти 40-тысячного населения

Ожидаемое воздействие на состояние атмосферного воздуха

На основании п. 4 статьи 72 в данном разделе приводится информация об ожидаемых видах, характеристиках и количестве эмиссий в атмосферный воздух.

Буровые работы планируется провести в летний период после высыхания временных водотоков, которые затрудняют подъезд к участку работ.

Расчет выбросов загрязняющих веществ в атмосферу от организации буровых площадок не производится в виду производства работ ручным способом.

Проектом предусмотрены следующие основные виды работ:

- буровые работы;
- эксплуатация автотранспорта;
- снятие, хранение, нанесение ПРС;
- проходка канав;
- рекультивация нарушенных земель;
- ДЭС.

Автотранспорт. При работе техники происходит выброс загрязняющих веществ, содержащихся в выхлопных газах. Выбросы от авто- и спецтранспорта учитываются при

расчетах платежей по факту использованного/сожженного топлива в ДВС транспорта и компенсируются соответствующими платежами при подаче декларации 870.00 формы в органы НК в соответствии с установленными сроками.

4. ОПИСАНИЕ ИЗМЕНЕНИЙ ОКРУЖАЮЩЕЙ СРЕДЫ, КОТОРЫЕ МОГУТ ПРОИЗОЙТИ В СЛУЧАЕ ОТКАЗА ОТ НАЧАЛА НАМЕЧАЕМОЙ ДЕЯТЕЛЬНОСТИ

В зоне влияния намечаемой деятельности курортов, зон отдыха и объектов с повышенными требованиями к санитарному состоянию атмосферного воздуха не имеется.

Жилая зона значительно удалена от участков проведения работ (на расстоянии 19 км) с северо-западной стороны (с. Екидын).

В районе расположения участка работ нет скотомогильников, мест захоронений животных. Территория площадки находится за пределами зон охраны памятников истории и культуры.

Существенные воздействия в ходе намечаемой деятельности при подготовке настоящего отчета о возможных воздействиях не выявлены. Изменений окружающей среды в случае отказа от начала намечаемой деятельности не предвидится.

В случае отказа от намечаемой деятельности освоения участка разведочных работ не будет проведено, что повлечет за собой недополучение прибыли, которую Костанайская область не получит в виде значительных налоговых поступлений. Не будут созданы новые рабочие места и привлечены трудовые ресурсы Костанайской области и других районов региона, для которого разведка полезных ископаемых является значимой частью экономики. В этих условиях отказ от объектов намечаемой деятельности является неприемлемым как по экономическим, так и социальным факторам.

5. ИНФОРМАЦИЯ О КАТЕГОРИИ ЗЕМЕЛЬ И ЦЕЛЯХ ИСПОЛЬЗОВАНИЯ ЗЕМЕЛЬ В ХОДЕ СТРОИТЕЛЬСТВА И ЭКСПЛУАТАЦИИ ОБЪЕКТОВ, НЕОБХОДИМЫХ ДЛЯ ОСУЩЕСТВЛЕНИЯ НАМЕЧАЕМОЙ ДЕЯТЕЛЬНОСТИ

Границы Актюбинского участка для проведения поисково-оценочных работ определены следующими координатами угловых точек его контура (табл. 1.1).

Таблица 1.1

Координаты угловых точек участка работ

№ угловых точек	Координаты	
	Восточная долгота (град., мин., сек.)	Северная широта (град., мин., сек.)
1	66° 21' 00"	49° 25' 00"
2	66° 25' 00"	49° 25' 00"
3	66° 25' 00"	49° 20' 00"
4	66° 22' 00"	49° 20' 00"
5	66° 22' 00"	49° 22' 00"
6	66° 21' 00"	49° 22' 00"
Общее количество блоков – 18		

Участок работ находится на площади листа М-42-85-Г, в административном отношении относится к территории города Аркалык на юго-восточной границе Костанайской области.

Ближайшим населенным пунктом является село Екидин (в 19 км на северо-запад), г. Аркалык находится примерно в 100 км на северо-восток от участка, от г. Аркалык есть шоссейная и железная дорога в г. Костанай.

Геоморфологическое строение района характеризуется увалисто-мелкосопочным рельефом, типичным для западной части Казахстанского мелкосопочника. Вершины сопков преимущественно плоские, относительные превышения составляют от 20-30 м до 50-70 м. Общий уклон рельефа направлен с юго-востока на северо-запад.

Сельскохозяйственных угодий, зон отдыха (территории заповедников, музеев, памятников архитектуры), санаториев, домов отдыха и т.д. на территории участка расположения объекта не выявлено.

Постов наблюдения РГП «Казгидромет» за загрязнением атмосферного воздуха на территории намечаемой деятельности нет.

В зоне влияния предприятия курортов, зон отдыха и объектов с повышенными требованиями к санитарному состоянию атмосферного воздуха не имеется. Памятников архитектуры в районе размещения промплощадки нет.

При выборе земельного участка под строительство, проектирование, содержание и эксплуатации производственных помещений, зданий и сооружений будут учтены требования на соответствии с пунктами главы 1 приложения 3 к СП № ҚР ДСМ-13 "Санитарно-эпидемиологические требования к объектам цветной металлургии и горнодобывающей промышленности, а также требования параграфа 1 главы 2 СП № ҚР ДСМ-72.

Согласно пп.2 п.2 ст.238 ЭК, предусмотрено выполнение экологических требований при использовании земель - до начала работ, связанных с нарушением земель, снять плодородный слой почвы и обеспечить его сохранение и использование в дальнейшем для целей рекультивации нарушенных земель. После проведения разведочных работ будут проведены все рекультивационные работы. Снятый объем ПРС будет возвращен сразу же после взятия проб.

При проходке канав снимается ПРС в следующих объемах: 2026-2028 г. – 980 м³/год.

Хранение ПРС осуществляется в виде вала. По окончании работ ПРС засыпается в том же объеме обратно в канавы (рекультивация).

Согласно требованиям ст. 228 ЭК РК, земли в соответствии с экологическим законодательством Республики Казахстан подлежат охране от:

- 1) антропогенного загрязнения земной поверхности и почв;
- 2) захламления земной поверхности;
- 3) деградации и истощения почв;
- 4) нарушения и ухудшения земель иным образом (вследствие водной и ветровой эрозии, опустынивания, подтопления, затопления, заболачивания, вторичного засоления, иссушения, уплотнения, техногенного изменения природных ландшафтов).

4. Земли в соответствии с экологическим законодательством Республики Казахстан подлежат охране с целью предотвращения:

- 1) причинения вреда жизни и (или) здоровью людей;
- 2) нарушения устойчивости функционирования экологических систем;
- 3) деградации и гибели лесов;
- 4) сокращения биоразнообразия;
- 5) причинения экологического ущерба.

5. Загрязнением почв признается присутствие в почве загрязняющих веществ в концентрациях, превышающих установленные государством экологические нормативы качества почв.

Источниками загрязнения почв признаются поступления загрязняющих веществ в почву в результате антропогенных и природных факторов, а также образование загрязняющих веществ в почвах в результате, происходящих в них химических, физических и биологических процессов.

6. Загрязнением земной поверхности признается поступление на земную поверхность и в верхний слой грунта загрязняющих веществ в количестве, препятствующем использованию такой земли в соответствии с целевым назначением.

7. Охрана земель осуществляется от всех видов загрязнения, в том числе в результате поступления загрязняющих веществ из контактирующих с земной поверхностью и почвой физических сред (атмосферного воздуха и вод).

8. Захламлением земной поверхности признается неорганизованное размещение на земной поверхности твердых отходов, препятствующее использованию земли по целевому назначению или ухудшающее ее эстетическую ценность.

9. Под деградацией почвы понимается ухудшение свойств и состава почвы, определяющих ее плодородие (качество почвы), в результате воздействия природных или антропогенных факторов.

Под истощением почвы понимается полная утрата плодородных свойств почвы.

Согласно ст. 238 ЭК РК, необходимо соблюдать экологические требования при использовании земель

1. Физические и юридические лица при использовании земель не должны допускать загрязнение земель, захламление земной поверхности, деградацию и истощение почв, а также обязаны обеспечить снятие и сохранение плодородного слоя почвы, когда это необходимо для предотвращения его безвозвратной утери.

2. Недропользователи при проведении операций по недропользованию, а также иные лица при выполнении строительных и других работ, связанных с нарушением земель, обязаны:

- 1) содержать занимаемые земельные участки в состоянии, пригодном для дальнейшего использования их по назначению;
- 2) до начала работ, связанных с нарушением земель, снять плодородный слой почвы и обеспечить его сохранение и использование в дальнейшем для целей рекультивации нарушенных земель;
- 3) проводить рекультивацию нарушенных земель.

3. При проведении операций по недропользованию, выполнении строительных и других работ, связанных с нарушением земель, запрещается:

1) нарушение растительного покрова и почвенного слоя за пределами земельных участков (земель), отведенных в соответствии с законодательством Республики Казахстан под проведение операций по недропользованию, выполнение строительных и других соответствующих работ;

2) снятие плодородного слоя почвы в целях продажи или передачи его в собственность другим лицам.

4. При выборе направления рекультивации нарушенных земель должны быть учтены:

1) характер нарушения поверхности земель;

2) природные и физико-географические условия района расположения объекта;

3) социально-экономические особенности расположения объекта с учетом перспектив развития такого района и требований по охране окружающей среды;

4) необходимость восстановления основной площади нарушенных земель под пахотные угодья в зоне распространения черноземов и интенсивного сельского хозяйства;

5) необходимость восстановления нарушенных земель в непосредственной близости от населенных пунктов под сады, подсобные хозяйства и зоны отдыха, включая создание водоемов в выработанном пространстве и декоративных садово-парковых комплексов, ландшафтов на отвалах вскрышных пород и отходов обогащения;

6) выполнение на территории промышленного объекта планировочных работ, ликвидации ненужных выемок и насыпи, уборка строительного мусора и благоустройство земельного участка;

7) овраги и промоины на используемом земельном участке, которые должны быть засыпаны или выположены;

8) обязательное проведение озеленения территории.

5. В случае использования земельных участков для накопления, хранения, захоронения промышленных отходов они должны отвечать следующим требованиям:

1) соответствовать санитарно-эпидемиологическим правилам и нормам проектирования, строительства и эксплуатации полигонов захоронения промышленных отходов;

2) иметь слабофильтрующие грунты при стоянии грунтовых вод не выше двух метров от дна емкости с уклоном на местности 1,5 процента в сторону водоема, сельскохозяйственных угодий, лесов, промышленных предприятий;

3) размещаться с подветренной стороны относительно населенного пункта и ниже по направлению потока подземных вод;

4) размещаться на местности, не затапливаемой паводковыми и ливневыми водами;

5) иметь инженерную противифльтрационную защиту, ограждение и озеленение по периметру, подъездные пути с твердым покрытием;

6) поверхностный и подземный стоки с земельного участка не должны поступать в водные объекты.

6. Внедрение новых технологий, осуществление мероприятий по мелиорации земель и повышению плодородия почв запрещаются в случае их несоответствия экологическим требованиям, санитарно-эпидемиологическим нормам и правилам, иным требованиям, предусмотренным законодательством Республики Казахстан.

7. Порядок использования земель, подвергшихся радиоактивному и (или) химическому загрязнению, установления охранных зон, сохранения на этих землях жилых домов, объектов производственного, коммерческого и социально-культурного назначения, проведения на них мелиоративных и технических работ определяется с учетом предельно допустимых уровней радиационного и химического воздействий.

8. В целях охраны земель собственники земельных участков и землепользователи обязаны проводить мероприятия по:

1) защите земель от водной и ветровой эрозий, селей, оползней, подтопления, затопления, заболачивания, вторичного засоления, иссушения, уплотнения, загрязнения

радиоактивными и химическими веществами, захламления, биогенного загрязнения, а также других негативных воздействий;

2) защите земель от заражения карантинными объектами, чужеродными видами и особо опасными вредными организмами, их распространения, зарастания сорняками, кустарником и мелколесьем, а также от иных видов ухудшения состояния земель;

3) ликвидации последствий загрязнения, в том числе биогенного, и захламления;

4) сохранению достигнутого уровня мелиорации;

5) рекультивации нарушенных земель, восстановлению плодородия почв, своевременному вовлечению земель в оборот.

9. На землях населенных пунктов запрещается использование поваренной соли для борьбы с гололедом.

6. ИНФОРМАЦИЯ О ПОКАЗАТЕЛЯХ ОБЪЕКТОВ, НЕОБХОДИМЫХ ДЛЯ ОСУЩЕСТВЛЕНИЯ НАМЕЧАЕМОЙ ДЕЯТЕЛЬНОСТИ, ВКЛЮЧАЯ ИХ МОЩНОСТЬ, ГАБАРИТЫ

Настоящий проект предусматривает проведение поисково-оценочных работ на контрактной территории площадью 40,4 км².

В пределах лицензионной территории предшественниками проводились поисковые работы на цветные и благородные металлы в советское время, тем не менее по данным поисковых – маршрутов, прогнозно-металлогенические исследования и общим геологическим признакам территория является перспективной для выявления руд цветных и благородных металлов промышленного значения.

В рамках проекта планируется изъятие горной массы исключительно в объемах, необходимых для проведения геологоразведочных работ и лабораторного опробования. Предварительный расчет общего объема извлекаемой горной массы составляет менее 1000 м³, что не требует получения отдельного разрешения согласно требованиям статьи 194 Кодекса РК «О недрах и недропользовании».

В случае корректировки проектных решений и увеличения объема изъятия свыше установленного порога, будет предусмотрено обращение в уполномоченный орган в области ТПИ для получения соответствующего разрешения.

6.1. Виды, объёмы и сроки проведения геологоразведочных работ

Основной задачей разведочных работ является получение достоверных данных для достаточно надежной геологической, технологической и экономически обоснованной оценки промышленного значения месторождения с разработкой ТЭО промышленных кондиций и выполнением подсчета запасов промышленных руд по категориям Р₁ и Р₂. Для решения задачи первой стадии настоящим планом предусмотрено проведение следующих основных видов геологоразведочных работ:

- подготовительный период и проектирование;
- предполевая подготовка и организация полевых работ;
- топографо-геодезические работы (тахеометрическая съемка масштаба 1:10000 и привязка сети отбора геохимических проб);
- поисковые маршруты;
- геофизические профильные работы (магниторазведка шагом 25 м; электроразведка методом ВЭЗ-ВП шагом 50 м; гравиразведка шагом 50 м);
- литогеохимическая съемка по заданной сети 100X50 м (100 м между профилями и 50 м между точками);
- лабораторные исследования;
- камеральная обработка материалов.

Сроки полевых работ планируются начать в 01.01.2026 г. и продолжать до 28 июля 2028 г (на период действия Лицензии на разведку твердых полезных ископаемых за № 1801-EL от 28.07.2022 года, срок лицензии шесть лет со дня ее выдачи).

6.2. Подготовительный период и проектирование

В подготовительный период предусматривается сбор, изучение и обобщение фондовых и архивных материалов ранее проведенных геологических и геофизических работ по месторождению и по площади геологического отвода с составлением компьютерной базы данных. По результатам этих работ будет выполнено составление, утверждение и согласование проекта разведочных работ. Кроме того, в этот период будут выполнены работы по рекогносцировке площади рудопроявлений и приобретению необходимых топооснов и геологических материалов.

При составлении геолого-методической и технической части плана разведки геологоразведочных работ проводился сбор и обработка материалов геолого-съёмочных, региональных тематических, прогнозных и поисковых работ. На основании анализа

имеющейся информации, инструктивных требований и рекомендаций разработана методика поисково-оценочных работ, определены виды и рассчитаны объемы работ, обеспечивающие выполнение геологического задания. Составлен текст Плана, проектные карты, схемы, разрезы. В соответствии с геолого-методической и технической частью составлен сметно-финансовый расчет проектируемых ГРР, включающий расчет общей сметной стоимости и стоимости работ для формирования Плана работ.

В предполевой период до начала проектных работ проводятся следующие мероприятия:

- сбор и переинтерпретация геологических, геохимических, геофизических и др. материалов с целью конкретизации объектов проведения поисковых работ;
- комплексный анализ и интерпретация собранных материалов данных;
- определение видов и объемов исследований по конкретным исполнителям (подрядчикам) в соответствии с тендерами, заключение соответствующих договоров, решение других вопросов методического плана

6.3. Топографо-геодезические работы

Для обеспечения инструментальной привязки всех проектных и ранее пройденных выработок (канав, скважин), построение разведочных планов и разрезов, а также составления геологической карты рудопроявлений. Проектом предусматривается выполнение тахеометрической съемки масштаба 1:10 000 на площади 40,4 кв. км с техническим обоснованием сети и закреплением пунктов обоснования (10 пунктов). Общий объем привязки (вынос в натуру) скважин, по проекту составит 52 точки.

6.4. Поисковые маршруты

На участке поисковые маршруты предусматриваются пройти по всей площади с целью нахождения и привязки старых горных выработок и скважин. Маршрутные работы позволят уточнить места заложения проектных скважин.

Планируется пройти поисковые маршруты в объеме 120 п. км. Целью проведения поисковых геологических маршрутов является составление геологических карт рудопроявлений в масштабе 1: 2 000.

Геологические маршруты будут проводиться с целью решения конкретных вопросов, возникших в процессе подготовительных полевых работ и составления крупномасштабных геологических карт, а именно:

- обнаружение и привязка буровых скважин, пройденных предшественниками;
- поиски и прослеживание – оконтуривание выявленных рудоносных зон;
- картирование геологических границ и структур;
- увязка интрузивных и стратиграфических комплексов;
- определение мест заложения скважин.

Поисковые маршруты будут ориентированы вкост простирания пород и согласных с ними зон скарнирования.

В процессе проведения поисково-съёмочных маршрутов, помимо изучения геологического строения участка, будет уделено внимание инженерно-геологическому строению площади работ, а также экологическим и гидрогеологическим условиям.

В связи с тем, что на участок работ должна быть составлена крупномасштабная (масштаб карты 1:2000) геологическая карта, предусматривается 120 п. км геологических маршрутов.

При проведении поисковых маршрутов также будет выполнена металлометрическая съемка для определения ореолов распространения полезных компонентов (золото, медь, цинк, свинец).

Металлометрическая съемка будет выполнена по сети 100x20 (100 метров между профилями и 20 метров между точками). Каждая точка будет опробоваться на глубине 50 см. Закопуша будет закапываться лопатой, со дна закопушки будет отбираться проба, массой 200 гр. Каждая проба будет упаковываться в отдельный мешочек и подписываться,

соблюдая сквозную нумерацию. Всего по указанной сети планируется отобрать 6 000 проб для геохимического анализа.

6.5. Магниторазведка

Магниторазведка предусматривается для выявления зон скарирования, окварцевания, тектоники и контактов интрузий с вмещающими породами с чем обычно связано рудная минерализация.

Проектируется применение площадной картировочно-поисковой магнитной съемки масштаба 1:10 000 средней точности и последующая детализация результатов высокоточной магнитной съемкой масштаба 1:2 000. Все работы будут выполняться высокоточными штатными приборами.

Предусмотренная проектом магнитная съемка будет производиться по предварительно инструментально разбитой сети 200×10м. Расстояние между профилями 200 м, между пикетами 10 м. Ориентировка профилей с юга на север. С детализацией по сети 20х50 м.

Всего предусматривается выполнить объем магниторазведки:

- Картировочно-поисковой 2,0 км², с учетом контроля (5%).
- Детализационной 2,0 км², с учетом контроля (5%).

Магнитометрические наблюдения будут выполнены магнитометрами ММ-61, имеющими чувствительность 0.1 нТл. Регистрация магнитного поля, данные по привязке (№ профиля, пикета), время наблюдений осуществляется в цифровом виде в память магнитометра с последующей трансляцией данных через адаптер на компьютер.

Контроль оценки качества магнитометрических измерений будет проведен по независимым контрольным наблюдениям, который будет выполнен в объеме не менее 1%. Точность определения аномалий магнитного поля ± 5 нТл. Для достижения заданной точности предусматривается регистрация вариаций геомагнитного поля на протяжении всего времени съемки.

Камеральная обработка магниторазведочных работ проводится в полевой и камеральный периоды. В полевой период обобщаются все полевые материалы.

В камеральный период выполняется качественная и количественная интерпретация полученных материалов, конкретных числовых параметров для локальных аномалиеобразующих объектов. Для осуществления интерпретации привлекаются имеющиеся данные по физ. свойствам пород участков. Будет построена карта геологической интерпретации геофизических полей участков работ. Планируемый объем магниторазведки – 16,0 кв. км.

Виды и объемы планируемых работ по магниторазведке

№ п/п	Виды работ	Единица измерения	Объем
1	Магниторазведка площадная по сети 200 х 10 м	п. км	60
2	Магниторазведка профильная (детализация) шаг 5 м	п. км	30

6.6. Гравиразведка

Гравиразведочные измерения будут проводится в пешем варианте по предварительно разбитой сети гравиметром SCINTREX CG-5 Autograv. Эффективность гравиразведки, как разведочного метода обусловлена тем, что плотностные неоднородности в геологических средах находят свое отражение в гравитационном поле. Цель поисковых съемок -выделение локальных структур, которые могут содержать полезные ископаемые, детальные съемки выполняют с целью изучения отдельных локальных структур. Данные детальной съемки могут использоваться для расчета глубины залегания и геометрии локальных структур. Гравиметрическая съёмка проводится по однократной методике с учетом рекомендаций «Методического руководства по проведению гравиметрических исследований при геологоразведочных работах. Астана, 2008 год». Учитывая высокую точность гравиметра

CG-5 и линейность величины сползания нуля-пункта, работы выполняются без разбивки опорной сети по площади работ. Для учета смещения нуля-пункта проводится ежедневный учёт его сползания на опорной точке, выбранной перед началом полевых работ около полевого. Необходимые поправки в наблюденные значения определяются по сопоставлению разности значений силы тяжести на опорной точке, полученных перед началом ежедневного рейса утром и после его завершения вечером. Регистрация данных повторяется в случае слишком высокого уровня внешних шумов (помех). Уровень помех оценивается непрерывно во время съёмки, чтобы гарантировать корректное выполнение измерений. Временной режим измерений с гравиметром также оперативно корректируется по ходу маршрута в зависимости от конкретного уровня ветровых помех. При выполнении измерений автоматически осуществляется учет микросейсм, лунно-солнечных возмущений, анализ которых производится непосредственно при выполнении измерений (уровень шумов) и статистической обработке результатов измерений. Ветровые помехи ослабляются в 2-4 раза ветрозащитными щитками. Для контроля стабильности работы гравиметра в течении дня используются промежуточные ОГП.

Виды и объемы планируемых работ по гравиразведке

№ п/п	Виды работ	Единица измерения	Объем
1	Гравиразведка площадная по сети 200 x 20 м	п. км	10

6.7. Электроразведка

Электроразведочные работы планируется проводить в модификации профильных зондирований вызванной поляризации и сопротивлений с установкой диполь-диполь (ДЭЗ-ВП). В наблюдениях поляризуемости и сопротивлений проводятся измерения напряжения на приемных диполя потенциальных электродов, возникающих вследствие подачи тока в землю через питающие электроды. Электроразведочная система включает в себя генератор, являющийся источником питания трансмиттера, который подает ток в землю через питающую линию и электроды, приемную линию, состоящую из диполей с потенциальными электродами и приемник (ресивер), который измеряет электрические потенциалы. Во временном аппаратном режиме, который будет использоваться, трансмиттер подает прямоугольный импульс частотой 1/8 герца, а приемник производит регистрацию после достижения синхронизации с питающим током. Потенциалы для вычисления сопротивлений измеряются в рабочем интервале трансмиттерного импульса, а спад потенциалов по кривой разряда при нулевом токе трансмиттера.

Для выполнения геофизических работ планируется следующая аппаратура системы ВП:

- «16 channel GDD IP Receiver Model GR*8-32» производства «Instrumentation GDD Inc»., - 16-канальный ресивер ВП/Сопротивлений производства Канадской компании «Instrumentation GDD»;
- GTT-30 Transmitter TX – трансмиттер производства «Zonge Engineering and Research Organization, Inc»;
- Генератор 30 КВт производства «Zonge Engineering and Research Organization, Inc».

Профильные зондирования ВП/Сопротивлений будут проведены с применением многоэлектродной установки диполь-диполь, включающей питающий диполь (AB) и приемную линию, состоящую из 8-10 приемных диполей. В качестве питающих заземлений будут использованы металлические алюминиевые листы, укладываемые в предварительно вырытые и залитые водой ямы и/или стержней из нержавеющей стали. В качестве приемных электродов будут использованы неполиризующиеся керамические электроды с раствором медного купороса. При выполнении профильных зондирований будет использоваться электронная расстановка, включающая питающую линию, состоящую из заземлений А и В, разнесенных на расстоянии от 300 до 1000 метров, в зависимости от

детальных работ и шага съемки; приемную линию, состоящую из 8-10 приемных диполей размерами от 25 до 100 и 200 метров, в зависимости от детальности работ и шага съемки. Расстояние от питающего электрода первого приемного электрода изменяется от 25 метров, для съемки шагом 25 метров, до 100 метров при съемке шагом 100 метров. Полная длина приемной линии составляет 1600 метров. При выполнении зондирования на каждом пикете профиля будет выполняться серия замеров, состоящая из 20-50 циклов подачи и выключения разнополярных прямоугольных импульсов. Длительность такого импульса составляет 2 секунды, интервал между импульсами тока, в пределах которого осуществляется регистрация процесса спада потенциала ВП, составляет 2 секунды. В процессе выполнения серии циклических замеров, в процессоре прибора осуществляется их осреднение. Процесс стабилизации замеров контролируется визуально на экране переносного компьютера соединенного с ресивером (приемником) ВП. При необходимости, если процесс стабилизации замеров в цикле не является устойчивым, что контролируется по величинам абсолютных погрешностей по каждому приемному диполю, оператором будут выполняться дополнительные циклы замеров на данной точке (пикете).

Приемник ВП имеет блок памяти для цифровой записи многопараметрических данных, что обеспечивает высокую производительность геофизических наблюдений и быстрый переход к компьютерной обработке измерений. Интервал регистрации после выключения тока находится в пределах нулевой фазы токовой пульсации и включает 20 временных окон. Значение поляризуемости вычисляется в процессоре прибора как средневзвешенное по 20 временным окнам. Единицей измерения поляризуемости – мВ/В. Замер потенциалов на приемных диполях во время пропускания тока используется для последующего вычисления кажущихся сопротивлений.

При производстве электроразведочных работ осуществляется контроль в объеме, предусмотренном договором. При отработке электроразведочных профилей осуществляется взятие повторных замеров, когда работы на профиле прерываются с тем, чтобы быть продолженными на следующий день или после обеденного перерыва. При этом осуществляется наблюдение за воспроизводимостью замеров и осуществляется контроль за отсутствием утечек тока в питающей линии. Повторные замеры, взятые на следующий день или после перерыва, также используются в качестве контрольных для каждого профиля и участка в целом. Повторные замеры будут осуществляться, главным образом, при различных величинах тока в питающей линии. На основании сходимости измерений будет осуществляться регулярный контроль за качеством съемки.

Обработка результатов электроразведочных работ заключается в предварительной обработке, которая производится непосредственно в поле, и окончательной обработке и интерпретации электроразведочных данных. При этом геофизические данные, полученные во время каждого полевого дня, обрабатываются вечером в тот же день, что обеспечивает контроль и корректировку направления работ на следующий день. Результаты предварительной обработки будут представляться периодически в виде псевдоразрезов поляризуемости и сопротивлений, в виде предварительных карт и планов в цветной графической форме.

Окончательная обработка данных осуществляется после завершения полевых работ и включает в себя следующие этапы:

- построение разрезов поляризуемости и сопротивлений с учетом рельефа местности;
- построение карт схематической корреляции разрезов поляризуемости и сопротивлений (стеки);
- построение карт поляризуемости и сопротивлений для различных уровней наблюдений;
- решение обратной задачи для геофизических профилей с помощью последовательных приближений моделей для поляризуемости и сопротивлений – инверсия;
- построение разрезов по результатам инверсии поляризуемости и сопротивлений с учетом рельефа местности;

- построение геоэлектрических разрезов и карт поляризуемости и сопротивлений для различных глубинных уровней на основе инверсий физических полей;
- анализ всей имеющейся информации и выработка рекомендаций по дальнейшему изучению площади.

Виды и объемы планируемых работ по электроразведке

№ п/п	Виды работ	Единица измерения	Объем
1	Электроразведочные работы методом ВП	п. км	10

6.8. Горные работы

Проходка канав является одним из этапов поисковых работ контурам выхода коренных пород. Точные места заложения канав и их количество будут определены по итогам поисковых работ и выявлению перспективных мест для обнаружения коренных источников минерализации.

Проходка канав будет проводится в стадию поисковых работ после подтверждения наличия геохимических ореолов по результатам поисковых маршрутов.

Согласно изученной информации о работах предшественников, канавы будут проходиться вкрест простирания пород, на концах уже установленных зон минерализации, для уточнения ее распространения. При необходимости канавы будут проходиться и по простиранию. Планируется вести как геологическую документацию канав, так и их фотодокументацию.

Проходка канав будет осуществляться в породах III-V категории. Сечение канав предусматривается в следующих пределах:

- ширина по полотну - 1,0 м;
- ширина по верху - 1,0 м;
- средняя глубина – 2,5 м;

Перед началом горнопроходческих работ проектируется снятие почвенно-растительного слоя по всей длине канав, со складированием его в непосредственной близости от места проведения горных работ для дальнейшей рекультивации нарушенных земель.

Засыпка горных выработок будет производиться экскаватором, а в труднодоступных местах – вручную, после проведения геологической документации и комплекса опробовательских работ.

По завершению работ все пройденные канавы подлежат обратной засыпке механизированным способом, в полном объеме с последующей рекультивацией.

Настоящим Планом разведки предусматривается проходка канав длиной от 80 до 100 м каждая. Общий объем проходки канав составит **980 куб. м**. Общая длина канав при данном объеме составит порядка 392 п.м при средней глубиной 2,5 м. Ориентировочное количество канав при их длине от 80 до 100 м составит (4-5 канав).

Виды и объемы планируемых горных работ

№ п/п	Виды работ	Единица измерения	Объем
1	Проходка канав	куб. м	980

6.9 Геологическая документация канав

К основным элементам документации канав относятся: зарисовки с натуры, краткие описания, фиксация мест отобранных проб. Канавы предназначены для изучения особенностей залегания полезного ископаемого, отбора необходимых проб и образцов для

исследования вещественного состава полезного ископаемого и околорудных измененных пород.

Основное внимание при документации канав будет обращено на форму тела полезного ископаемого, его морфологию, на взаимоотношение рудного тела с вмещающими породами, на околорудные изменения, тектонические нарушения, вещественный состав руд и вмещающих пород и их физические свойства – крепость, устойчивость, рыхлость, пористость.

Вся документация канав выполняется в журналах документации горных выработок. В него вносится информация по зарисовке и соответственному описанию выработки.

При зарисовке канавы приводятся следующие данные:

- наименование и номер выработки;
- масштаб зарисовки;
- азимут направления и угол наклона;
- шкала расстояний в метрах от начала выработки;
- схематический план выработки в уменьшенном масштабе с нанесением магнитного или истинного меридиана и топографической или маркшейдерской точки привязки выработки;
- номер и место взятия проб и образцов, размеры борозд и задирок;
- элементы залегания рудных тел и пород, тектонических нарушений, трещин;
- условные обозначения, принятые на данной зарисовке;
- дата начала и окончания зарисовки;

Зарисовка канав выполняется, как правило, по одной стенке и полотну. В неглубоких канавках и расчистках особенно при небольшом углублении в коренные породы можно ограничиться зарисовкой дна.

При зарисовке канав учитываются условия, в которых она пройдена, особенности геологического строения участка работ. Документация всех канав ведется в одном направлении – с севера на юг, начинается с нижнего конца. Для сохранения разметки канавы вдоль ее левого борта расставляют колышки, по которым легко провести обмер канавы и проверить правильность документации.

Помимо зарисовки канавы обязательно выполняется ее полное описание. Описание ведется параллельно с зарисовкой и полностью соответствует ей, ведется по интервалу по мере пополнения зарисовки или отдельно по забою и стенке канавы. Описанию подлежат следующие характеристики горных пород: название, структура, цвет, минеральный состав, морфология зерен, текстура, включения, прожилки, органические остатки, характер изменений.

При начале проходки канавы обязательно необходимо составлять соответствующие акты о заложении, при окончании проходки канавы соответствующие акты о закрытии. При их составлении задействуются старший геолог, маркшейдер и горный мастер.

Общий объем пройденных канав, подлежащих документации, составляет 392 п.м.

Объемы планируемых работ по документации канав

№ п/п	Виды работ	Единица измерения	Объем
1	Геологическая документация канав	п. м	392

6.10 Буровые работы

Для уточнения размеров и формы рудных тел на глубине, выяснения условий их залегания и внутреннего строения, а также определения границы (глубины) распространения зоны окисления, смешанных и сульфидных руд и их количественной и качественной характеристики настоящим проектом предусматривается бурение колонковых разведочных скважин.

Буровые работы будут проводиться в два этапа: поисковое бурение и оценочное бурение.

Поисковое и разведочное бурение будет производиться колонковым способом буровыми станками типа УКБ-ЗИФ-650С, УКБ-СКБ-5С, УКБ-ХУ-42С, УКБ-ХУ-44П российского и китайского производства с применением бурового снаряда со съёмным кернаприемником типа «BOARTLONGYEAR», длиной 3 метра. Скважины предусматриваются вертикальные и наклонные. Выход керна при бурении будет составлять не менее 90%. В качестве промывочной жидкости применяется техническая вода, и в виде исключения, в разрешенных, раздробленных интервалах тектонических зон - глинистый раствор. При бурении будут использоваться алмазные коронки производства Канады, Китая и Казахстана. Зарубка скважин и бурение по кайнозойским рыхлым отложениям и корам выветривания предусматривается диаметром 112-93 мм, по коренным породам 76 мм. Верхние интервалы скважин, пройденные по рыхлым отложениям до плотных коренных пород, перекрывается обсадными трубами. Перед началом бурения проектные точки заложения скважин выносятся в натуру на местность полуинструментальным методом (расстояния измеряются мерной лентой направление горным компасом) при необходимости производится планировка буровой площадки. После установки бурового агрегата на точку заложения скважины производится его центрирование и проверка горизонтальности. Для наклонных скважин выставляется направление (азимут) и угол бурения с помощью горного компаса. На каждую скважину будет составлен геолого-технический наряд, в котором указывается проектная глубина скважины ожидаемый геологический разрез ожидаемые интервалы подсечения рудных зон конструкция скважины и технические параметры бурения. Будет составляться вся необходимая документация и акты: акт заложения скважины акты контрольных размеров (через каждые 100 м и при закрытии скважины) и акт закрытия скважины, которые подписываются геологом (страшим, главным геологом), буровым мастером, топографом и, при необходимости, представителем Заказчика. Поисковое и разведочное бурение будет выполняться на подрядной и субподрядной основе по договорным ценам с составлением соответствующих Договоров.

Поисковое бурение. Скважины поискового бурения предполагается пробурить по результатам геофизических работ для заверки аномалий, полученных при магниторазведке и электроразведке. Предполагаемый объем поискового бурения 1200 п.м. Поисковое бурение предполагается провести в первые три года разведки, а именно с 2023-2025 гг. Глубина бурения до 200 м. Количество поисковых скважин составит при этом – 6 скважин.

В процессе проведения геологоразведочных работ допускается корректировка длины и направления разведочных линий, количества скважин по линиям, уточнение мест заложения отдельных линий.

Разбивка на местности разведочных линий и скважин будет осуществляться по GPS-навигатору с привязкой на топооснову. Концы линий будут закреплены на местности металлическими штырями, а места заложения скважин закреплены деревянными вешками.

Глубина и координаты скважин будут меняться во время её заложения на основании полученных геофизических работ.

Колонковое бурение — вид быстровращательного бурения, при котором разрушение породы происходит по кольцу, а не по всей площади забоя. Внутренняя часть породы в виде керна, при этом, сохраняется. Данная разновидность бурения является одним из основных технических средств разведки месторождений твёрдых полезных ископаемых.

Применяют при бурении крепких пород. Породы большой крепости бурят дробовыми или алмазными коронками, породы средней крепости — победитовыми, вольфрамитовыми коронками, породы небольшой крепости — стальными бурильными коронками. При этом производят промывку забоя скважины (водой или глинистым раствором).

Колонковое бурение имеет большое преимущество перед другими способами бурения, давая из выбуриваемой породы керны—столбики пород ненарушенной структуры. Для этого керн периодически заклинивают, отрывают от забоя и поднимают на поверхность.

Оценочное бурение. Оценочное бурение будет выполняться в случае положительных результатов поискового бурения. Скважины будут буриться по сети, достаточной для оценки запасов для категории С₁ и С₂. Глубина скважин – до 200 м. Тип бурения – колонковое бурение. Точные координаты, расположение и глубины будут определяться после завершения поисковой стадии. Предположительный объем оценочного бурения составит 1800 п.м, что составит 9 скважин.

Виды и объемы планируемых работ по бурению

№ п/п	Виды работ	Единица измерения	Объем
1	Буровые работы	п. м	16 000

6.11 Геологическое обслуживание буровых работ

Геологическое обслуживание буровых работ будет включать:

1) Вынос проектных точек буровых скважин в натуру; Вынос проектных точек заложения скважин в натуру будет проводиться на основе имеющихся геологических карт масштаба 1:10000 и проектных разрезов, а также геологического обследования местности. Расстояния будут измеряться размерной лентой, направления – геологическим компасом. В дальнейшем, точки заложения буровых скважин будут обеспечены инструментальной топографо-геодезической привязкой.

2) Контроль за установкой бурового станка под точкой заложения скважин и контроль за выставлением угла наклона и азимута бурения скважины. Указанный контроль будет обеспечиваться присутствием геолога при установке бурового станка над точкой заложения скважины и использованием при этом наиболее точных и чувствительных приборов.

3) Составление и оформление актов заложения скважин, проведение контрольных замеров глубины скважин и составления актов по ним, актов закрытия скважин. Составление и оформление указанных актов будет проводиться комиссионно, по стандартной форме, проведение контрольных замеров скважин с применением мерной ленты.

4) Контроль за качеством выхода керна, контроль за правильностью укладки керна в ящики и правильностью выполнения надписей на керновых ящиках. Указанный контроль будет осуществляться в сутки многократовой проверки геологом за процентом выхода керна, проверкой за правильностью ведения и своевременного заполнения бурового журнала, проверкой всех надписей на керновых ящиках.

5) Геологическое описание и документация керна скважин, составление геологических колонок по стволу скважин с выносом на них результатов различных анализов, выделение интервалов для опробования. При геологическом описании и документации керна скважин будет указываться название пород и рыхлых отложений, их цвет, структура, текстура пород, минералогический состав основной массы, вкрапленности, аксессуарных минералов, указываться трещиноватость, раздробленность или монолитность пород, количество и мощность прожилков, их состав, направление относительно оси керна, метасоматические изменения, характер и особенности изменения цвета и состава пород, даваться характеристика контактов между различными породами (резкий или постепенный, активный, тектонический или др.), направление контактов относительно оси керна, указываться процент выхода керна. В процессе документации керна скважин будет производиться отбор образцов для эталонной коллекции, определения физсвойств пород, производиться отбор сколков пород для изготовления шлифов. Особое внимание будет уделяться при документации метасоматически измененных пород и интервалов с видимой рудной минерализацией. Здесь указывается характер и интенсивность метасоматических изменений, их минеральный состав, характер и минеральный состав рудной минерализации, текстурно-структурные особенности, степень оруденения. В процессе документации керна будут намечаться интервалы опробования. Опробованию будет подлежать весь керн, извлеченный из скважины, причем интервалы опробования будут

намечаться с учетом литологических разновидностей пород, интенсивности метасоматических изменений рудной минерализации, а также, по возможности, с учетом границ рейсов бурения. Геологическое обслуживание буровых работ будет выполняться геологом и рабочим, под руководством главного геолога, с привлечением производственного транспорта (автомобиля типа «УАЗ-таблетка»). Автомобиль предусмотрен для перевозки сотрудников геологических производственных групп от полевого лагеря до участка работ (до буровых) и обратно утром и вечером, и переездов внутри участка. Все работы планируется выполнять в полевых условиях.

6.12 Скважинные геофизические исследования

Инклинометрия

Согласно требованиям Инструкции ГКЗ РК во всех наклонных скважинах, глубиной более 50 м и вертикальных скважинах, глубиной более 100-150 м должны производиться замеры искривления (инклинометрия). На основании этого проектом предусматривается инклинометрия во всех проектируемых скважинах глубиной более 100 м. работы будут выполняться субподрядной специализированной организацией, имеющей квалифицированные кадры, все необходимое оборудование и все необходимые лицензии. Исследования будут проводиться с помощью автоматической каротажной станции, смонтированной на автомобиле, инклинометром МИР-36. Все исследования скважин должны проводиться в соответствии с «Техническими требованиями к производству геофизических работ. Каротажные методы. Перед началом работ на базе специализированной организации должно быть проведено градуирование инклинометра. Инклинометрические измерения в скважинах будут проводиться при спуске скважинного прибора по точкам через интервалы в 10 метров. Для контроля точности измерений при повторном каротаже в отдельных точках (не менее 10% от выполненного объема) должны проводиться контрольные измерения. Расхождение между основным и контрольным наблюдением не должны превышать допустимых (по азимуту ± 3 град.; по углу падения ± 30 сек.) значений. Стоимость инклинометрических работ будет определена на договорной основе.

Гамма-каротаж

Все горные породы, как правило, характеризуются своим уровнем радиоактивности. Поэтому, изучение радиоактивности становится необходимым и при проведении буровых работ на площади геологического отвода и на месторождении, где имеются осадочные, вулканогенно осадочные, вулканогенные и интрузивные породы массива, особенно на глубоких горизонтах. Для изучения естественной радиоактивности горных пород, возможности их разделения по естественной радиоактивности, а также в экологических целях на всех рудных узлах, где проектируется поисковое и поисково-оценочное бурение, в скважинах проектом предусматривается проведение гамма-каротажа. Гамма-каротаж скважин будет проводиться одновременно с инклинометрией тем же отрядом специализированной организации, имеющей квалифицированный персонал, необходимое оборудование и все необходимые лицензии. Исследования будут проводиться с помощью автоматической каротажной станции, смонтированной на автомобиле ГАЗ-66 прибором РАГ-101М, или ему подобным. Перед началом работ на базе специализированной организации должно быть проведено градуирование гамма-аппаратуры. Запись гамма-активности в скважинах будет проводиться при подъеме скважинного прибора непрерывной записью от забоя скважины. Для контроля за точностью измерения гамма-активности и определения глубин при каротаже должны проводиться контрольные измерения. Контрольные записи должны проводиться также при подъеме гамма-зонда, при специальных, контрольных спусках гамма-зонда. Объем контрольных записей должен составлять не менее 30%. Расхождение между основным и контрольным наблюдением не должны превышать допустимых 10%.

Виды и объемы планируемых работ по ГИС

№ п/п	Виды работ	Единица измерения	Объем
1	ГИС	п. м	17600

Ликвидация и рекультивация

В рамках выполнения мероприятий по охране окружающей среды на всех скважинах по достижении проектной глубины и выполнении геологического задания бурение скважины прекращают, производят контрольный замер, извлекают обсадные трубы и демонтируют с последующей технической рекультивацией нарушенных земель на буровых площадках.

Опробование

Проектом работ предусматриваются различные виды опробования (литогеохимическое, бороздовое, керновое), необходимые для выполнения поставленных геологических задач.

Литогеохимическое опробование

Проектом работ предусматриваются литогеохимическое опробование всей площади лицензионной территории по предусмотренной и описанной выше сети. Опробование будет производиться с целью выявления ореолов рассеяния полезных компонентов.

Литогеохимическое опробование будет проводиться по закопушкам с глубины 20-30 см в зависимости от особенностей мощности почвенно-растительного слоя.

Теоретический вес одной литогеохимической пробы составит не менее 200 гр.

Объем опробования по сети 100 м между профилями и 50 м между точками отбора составит 600 проб, которые будут в дальнейшем переданы в лабораторию для аналитических исследований.

Бороздовое опробование

Бороздовые пробы будут отбираться с полотна канавы. Бороздовому опробованию подлежит полностью вся канава. Длина бороздовой пробы составит 1 м., сечение борозды 5х5 см. Масса проб каждой пробы составит порядка 6,2 кг, при удельном весе опробуемого материала 2,5 т/м³.

Отбойка бороздовых проб будет производиться ручным способом с применением кирки, зубила, молотка. Отбиваемый материал будет сыпаться в пробный мешок, который в дальнейшем будет маркироваться этикеткой со всей соответствующей информацией о пробе и месте ее отбора.

Всего бороздовым способом будет опробовано 392 п.м. канав. Исходя из представленной методики отбора проб, в общем объеме будет отобрано 392 бороздовых проб.

Керновое опробование

Керновое опробование будет проводиться по интервалам, намеченным для опробования при документации керна скважин. Опробоваться, как правило, будет весь керн. Предварительно, перед опробованием, керн будет распиливаться на камнерезном станке вдоль длинной оси на 2 половинки. В пробу будет браться 1 продольная половинка керна. Вторая половинка керна будет оставаться в ящике, как дубликат.

В зависимости от особенностей литологического состава, интенсивности метасоматических изменений и рудной минерализации, длина проб может изменяться от 0,5 метра до 1 метра и, в среднем, для разведочных скважин будет составлять 1 метр, пробы из керна скважин на безрудность будут отбираться двухметровыми интервалами. Материал пробы будет затариваться в полипропиленовые мешки, на которых будет надписываться номер пробы. В мешок будет помещаться также этикетка пробы.

Теоретический вес одной распиленной половинки пробы при среднем выходе керна 90%, диаметре получаемого керна 56 мм (диаметр бурения 76 мм) и средней массы 2,70 кг/дм³ составит: $0,282 \times 3,14 \times 10 \times 90\% \times 2,70 / 2 = 2,66 \text{ кг}$ (т.е. до 4 кг) при длине керновой пробы равной 1 метр.

Распиловку керна скважин проектируется проводить в полевых условиях на камнерезном станке алмазными дисковыми пилами.

Объем распила составит 2400 п.м керна (с учетом, что первые метры как правило представлены рыхлыми породами, не требующими распиловки).

6.13 Лабораторные работы

В рамках реализации проекта отбор проб горной массы будет осуществляться в объеме до 3 тонн с разведочного участка (точек бурения или траншей). Пробы будут отбираться вручную, строго в пределах лицензионной территории.

Опробование будет проводиться в аккредитованной лаборатории.

Обработка проб

Рядовые пробы, а тем более – валовые технологические пробы имеют вес, измеряемый килограммами или тоннами. Для определения химического, спектрального или минералогического состава и производства других видов аналитических работ требуются лишь небольшие навески материала, не превышающие в большинстве случаев десятков граммов вещества, чаще всего до 100 г. Кроме того, для проведения лабораторных исследований материал проб должен быть мелко раздроблен. Так, для производства минералогического анализа крупность обломков материала не должна превышать 1 мм, для химического или спектрального анализа максимальный размер обломочного материала должен представлять собою пудру (0,07 мм). Поэтому отобранные пробы подлежат предварительному просушиванию, дроблению и сокращению по специально разработанным схемам. Главной задачей обработки проб является такое дробление и сокращение, при котором остаточный (конечный) продукт – лабораторная проба, будет отвечать по содержанию полезных компонентов и вредных примесей содержанию их в исходной руде.

Чтобы достичь этой цели, разрабатываются в каждом конкретном случае схемы обработки проб. Для этого используют разные формулы, из которых в практике геологоразведочных работ в нашей стране одной из самых надёжных и чаще употребляемой является формула Г.О. Чечета:

$$Q = k \times d^2,$$

где Q – надёжный вес сокращённой пробы; k – коэффициент неравномерности распределения оруденения; d – диаметр наиболее крупных частиц (кусков) пробы в мм.

Техника обработки проб. Обработка проб производится с последовательным дроблением материала, рядового и контрольного просеивания, перемешивания и сокращения материала.

Эти процессы могут быть выполнены механическим или ручным способом в зависимости от условий производства и места работ (полевые, стационарные партии, экспедиционные дробилки и т. д.) и имеющихся при этом возможностей.

При проведении поисково-разведочных работ обработка массового количества проб производится в механических дробильных цехах или мастерских.

Измельчение материала проб производится в 3-4 стадии: крупное (до 100-30 мм), среднее (12-5 мм), мелкое (до 0,7 мм) и тонкое (до 0,15-0,07 мм).

Крупное и среднее измельчение производится на щековых дробилках, в которые поступает исходный материал с максимальным размером обломков до 8 см. Среднее измельчение может также производиться вручную в чугунных ступах. Мелкое измельчение производится на валках (валковых мельницах), в которые загружается материал с максимальным размером обломков 10-15 мм, но может осуществляться вручную в ступах мелких и средних размеров (высота 25-30 см, диаметр 15-20 см) пестиком весом от 2 до 5 кг.

Тонкое измельчение производится на дисковых истирателях, шаровых и стержневых мельницах. В эти агрегаты загрузка материала осуществляется с максимальным размером частиц не более 6 мм. Истирание выполняют также на фрикционных столах с максимальной крупностью измельчения 0,83 мм.

Как и при других видах измельчения возможен ручной способ, при котором материал измельчается на чугунных плитах массивным башмаком или валком.

Мелкое измельчение является завершающей стадией измельчения проб для минералогического анализа, тонкое – для химических, спектральных, рентгеноструктурных и других видов аналитических исследований вещества проб.

Грохочение (просеивание) выполняется механическими смесителями или ручным способом. Для механического грохочения используют барабанные или цилиндрические грохоты. Ручное просеивание раздробленного материала производят на колосниковых (материал крупнее 25 мм) или решётчатых (материал мельче 25 мм) грохотах. Просеивание мелкого и тонкого материала (менее 2,5 мм) производится с применением стандартного набора сит (от 1,5 до 0,06 мм).

Перемешивание производится механическими смесителями или шаровыми мельницами без шаров. Ручное перемешивание выполняется методом кольца и конуса с неоднократным образованием и разворачиванием конуса материала проб в кольцо.

Сокращение может быть механическим на механическом сократителе, позволяющем однократно выполнять двойное сокращение (в 4 раза за один приём) или автоматическим делителем. Ручное сокращение производят методом многократного (не более 3-х при одном дроблении) квартования и объединения материала двух противоположных квадрантов для продолжения обработки по принятой схеме (рис. 4).

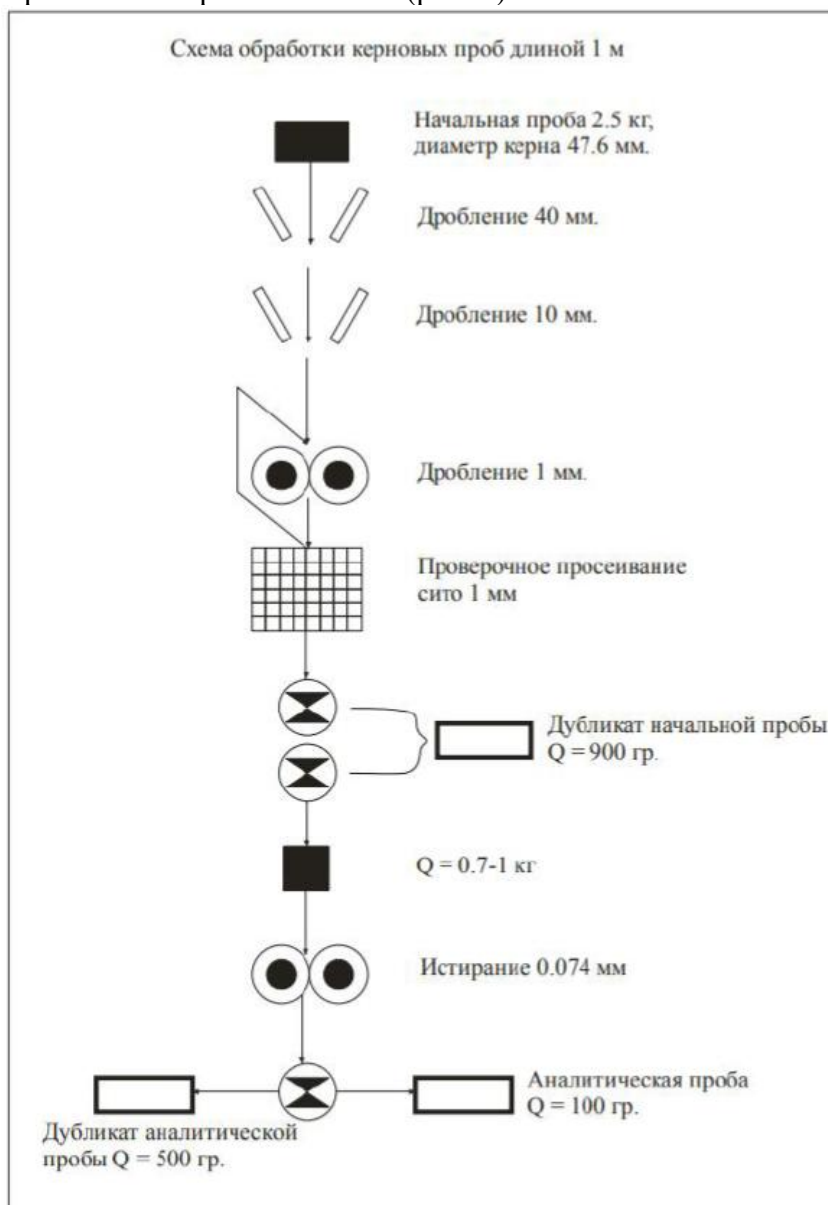


Рис. 4. Схема обработки литогеохимических проб

Виды и объемы планируемых работ к обработке проб

№ п/п	Виды работ	Единица измерения	Объем
1	Обработка бороздовых проб (до 7 кг)	проба	392
2	Обработка керновых проб (до 8 кг)	проба	12 800
3	Обработка геохимических проб (4 кг)	проба	800

6.14 Лабораторно-аналитические исследования

Все химико-аналитические лабораторные работы предполагается выполнять в ТОО «Эко-Нус» г. Караганда, имеющего производственную базу, квалифицированных исполнителей с многолетним рабочим стажем, лицензии на все виды выполняемых работ и Аттестацию, и Аккредитацию на соответствие.

По всем отобранным в процессе полевых работ пробам предусматривается в начале проведение полуколичественного спектрального анализа на 12 элементов (Bi, Pb, Zn, Ba, Ag, As, Cu, Mo, W, Sn, Se, Te) для их разбраковки с последующим выполнением анализов количественными методами по пробам с повышенными содержаниями полезных компонентов. Полуколичественные и количественные виды анализов будут выполняться по методикам, приведенных в нормативных документах с внутрилабораторным контролем. Количественные анализы на медь, молибден, цинк, свинец будут выполняться химическим методом, анализы на золото и серебро – атомно-абсорбционным.

Пробы, отобранные из почв и растений, будут направлены на спектральный анализ на 43 элемента. Пробы воды, отобранные из разведочных скважин в процессе выполнения гидрогеологических исследований, будут направлены на полный и сокращенный химический анализы, на анализ по СанПиНу на 57 показателей и на радиометрический анализ.

Технологические исследования окисленных и сульфидных лабораторных технологических проб весов 500 кг предполагается выполнить в Лаборатории технологических исследований ТОО «Центргеоланалит», которая имеет большой опыт выполнения аналогичных работ и квалифицированных исполнителей.

Предусматривается изготовление и минералого-петрографический анализ прозрачных и полированных шлифов, определение физических свойств пород и руд (плотности, магнитной восприимчивости, поляризуемости) и определения физико-механических свойств пород и руд по сокращенной программе (объемная плотность, крепость по Протодяконову, сопротивление пород сдвигу, сжатию и растяжению, пористость, водопоглощение, коэффициент Пуассона и др.)

Анализы будут выполнены в казахстанских лабораториях, имеющих сертификационные свидетельства и аккредитацию.

На внутренний геологический контроль будет направлено не менее 5% проб в основной лаборатории. Внешний геологический контроль будет осуществляться в сторонней лаборатории и его объем также составит 5% от всех отобранных рядовых проб. При выявлении систематических расхождений между результатами анализов, полученных основной и контролирующей лабораториями, будет проводится арбитражный геологический контроль. Введение каких-либо поправок в результаты рядовых анализов без арбитражного контроля не допускается.

6.15 Камеральные работы

Камеральные работы подразделяются на:

- текущие камеральные работы по обработке полевых материалов;
- предварительно геолога-экономическую оценку всех рудопоявлений по результатам выполненных запроектированных разведочных работ по площади геологического отвода;

- пополнение компьютерной базы данных по материалам проведенных поисковых работ;
- работы по составлению сводного геологического отчета с подсчетом ресурсов по участку работ.

Текущие камеральные работы по обработке полевых материалов геологоразведочных работ предусматриваются на все виды работ. Камеральная обработка полевых материалов геологоразведочных работ будет проводиться согласно методическим инструкциям, разработанных для соответствующих видов работ. По геологическим маршрутам масштабов 1:2000 и 1:10000 при камеральных работах будет проводиться построение геологических карт масштабов 1:2000 и 1:10000 в компьютерном варианте, написании текста геологического строения изученной территории в масштабе 1:2000 и 1:10000. На картах отразится поверхностная характеристика залегающих здесь различных типов пород, метасоматические изменения, рудные проявления, тектоника, вынесены на карту линии пройденных профилей литогеохимии.

При составлении планов опробования поверхности, на линиях профилей литогеохимии выносятся номера отобранных проб и содержания полезных компонентов с результатами химических анализов.

По результатам полученных содержаний опробования будут отстроены в электронном варианте ореолы рассеивания полезных компонентов. Далее, на них выносятся местоположение отобранных проб и содержание полезных компонентов по результатам спектрального и химического анализа.

Пополнение компьютерной базы данных по материалам проведенных разведочных работ. По завершении геологоразведочных работ будут составлены геологические карты масштаба 1:2000 участка и площади карта ореолов рассеивания полезных компонентов в масштабе 1:2000.

По всем этим материалам создается компьютерная база данных с последующим использованием их для составления технико-экономического обоснования (ТЭО).

Работы по составлению сводного геологического отчета с подсчетом запасов по месторождению. После завершения всех видов поисково-оценочных предусматривается разработка ТЭО промышленных кондиций и составление сводного геологического отчета с подсчетом запасов по категориям P_1 и P_2 и выдачи рекомендаций по дальнейшему направлению работ.

Камеральные работы по составлению сводного отчета будут проводиться согласно требованиям «Инструкции по оформлению отчетов о геологическом изучении недр в Республике Казахстан», утвержденной Председателем Комитета геологии и охраны недр МЭ и МР 21.04.2004г., №69-п; - «Методического руководства по содержанию, оформлению и порядку представления на государственную экспертизу недр материалов по подсчету запасов твердых полезных ископаемых», утвержденного приказом министра МЭ и МР Республики Казахстан 26.12.2008г., №318. Работы по составлению геологического отчета по результатам поисковых работ на площади геологического отвода. После завершения всех видов проектируемых поисковых работ на площади геологического отвода предусматривается составление геологического отчета с предварительной геолого-экономической оценкой и рекомендацией по дальнейшему направлению работ.

7. ОПИСАНИЕ ПЛАНИРУЕМЫХ К ПРИМЕНЕНИЮ НАИЛУЧШИХ ДОСТУПНЫХ ТЕХНОЛОГИЙ – ДЛЯ ОБЪЕКТОВ I КАТЕГОРИИ, ТРЕБУЮЩИХ ПОЛУЧЕНИЯ КОМПЛЕКСНОГО ЭКОЛОГИЧЕСКОГО РАЗРЕШЕНИЯ В СООТВЕТСТВИИ С ПУНКТОМ 1 СТАТЬИ 111 КОДЕКСОМ

Принцип наилучших доступных технологий является основным инструментом при регулировании техногенного воздействия на окружающую среду, целью которого является обеспечение высокого уровня защиты окружающей среды.

Предприятие будет принимать все необходимые предупредительные меры, направленные на предотвращение загрязнения окружающей среды и рациональное использование ресурсов, в частности посредством внедрения наилучших доступных технологий, которые дают возможность обеспечить выполнение экологических требований.

Все применяемое оборудование на объекте будет использоваться строго по назначению. Применяемые технологии являются наиболее доступными в техническом и экономическом плане.

Оператором соблюдается тщательная технологическая регламентация проведения работ по разведке рудопроявлений.

Для соответствия планируемой к применению технологии производства наилучшим доступным технологиям и техническим удельным показателям было произведено обоснование выбора технологического оборудования.

Выбор технологического оборудования выполняется на основе изучения и анализа технических предложений, разработанных фирмами-поставщиками оборудования.

Однако, учитывая, что применяемое оборудование является стандартным для производства добычных работ и незначительно различаются только характеристиками производительности, мощности и качества, обоснование выбора технологического оборудования предприятия не производилось.

Основными критериями, принимаемыми во внимания при выборе марки оборудования, является его экологичность, производительность, минимальные потери сырья, надежность и долговечность.

При реализации намечаемой деятельности будут соблюдаться требования в области применения наилучших доступных техник (Приложение 3 Экологического кодекса РК). Технологические процессы, оборудование, технические способы и методы, применяемые при осуществлении обращения с вскрышными породами.

8. ОПИСАНИЕ РАБОТ ПО ПОСТУТИЛИЗАЦИИ СУЩЕСТВУЮЩИХ ЗДАНИЙ, СТРОЕНИЙ, СООРУЖЕНИЙ, ОБОРУДОВАНИЯ И СПОСОБОВ ИХ ВЫПОЛНЕНИЯ, ЕСЛИ ЭТИ РАБОТЫ НЕОБХОДИМЫ ДЛЯ ЦЕЛЕЙ РЕАЛИЗАЦИИ НАМЕЧАЕМОЙ ДЕЯТЕЛЬНОСТИ

Работы по постутилизации зданий и сооружений будут осуществляться в случае прекращения деятельности предприятия. После проведения разведочных работ на участках, будет проведена рекультивация нарушенных территорий, согласно плану ликвидации последствий недропользования.

9. ИНФОРМАЦИЯ ОБ ОЖИДАЕМЫХ ВИДАХ, ХАРАКТЕРИСТИКАХ И КОЛИЧЕСТВЕ ЭМИССИЙ В ОКРУЖАЮЩУЮ СРЕДУ, ИНЫХ ВРЕДНЫХ АНТРОПОГЕННЫХ ВОЗДЕЙСТВИЯХ НА ОКРУЖАЮЩУЮ СРЕДУ, СВЯЗАННЫХ СО СТРОИТЕЛЬСТВОМ И ЭКСПЛУАТАЦИЕЙ ОБЪЕКТОВ ДЛЯ ОСУЩЕСТВЛЕНИЯ РАССМАТРИВАЕМОЙ ДЕЯТЕЛЬНОСТИ, ВКЛЮЧАЯ ВОЗДЕЙСТВИЕ НА ВОДЫ, АТМОСФЕРНЫЙ ВОЗДУХ, ПОЧВЫ, НЕДРА, А ТАКЖЕ ВИБРАЦИИ, ШУМОВЫЕ, ЭЛЕКТРОМАГНИТНЫЕ, ТЕПЛОВЫЕ И РАДИАЦИОННЫЕ ВОЗДЕЙСТВИЯ

9.1. Характеристика источников выбросов загрязняющих веществ в атмосферу

В период проведения геологоразведочных работ, предусмотренных настоящим Планом разведки, предусматривается 7 неорганизованных источников и 2 организованных источник выбросов загрязняющих веществ в атмосферу:

Нумерация временных источников выбросов принята условно.

Организованные источники загрязнения:

ИЗА 0001 ДЭС = 11 кВт

ИЗА 0002 ДЭС = 11 кВт

Неорганизованные источники загрязнения:

ИЗА 6001 Снятие ПРС

ИЗА 6002 Склад ПРС

ИЗА 6003 Проходка канав

ИЗА 6004 Засыпка канав

ИЗА 6005 Рекультивация нарушенных земель

ИЗА 6006 Пыление при движении автоспецтехники

ИЗА 6007 Буровые работы

Данные источники выбросов функционируют только в период геологоразведки, впоследствии – исключаются.

Перечень загрязняющих веществ выбрасываемых в атмосферный воздух

Перечень загрязняющих веществ, выбрасываемых в атмосферу источниками выбросов, а также предельно-допустимые концентрации (ПДК) в атмосферном воздухе населённых мест приведены в таблице 3.1.

ЭРА v3.0 ТОО "BLT PROJECT"

Таблица 3.1.

Перечень загрязняющих веществ, выбрасываемых в атмосферу
на 2026 - 2028 года

Костанайская область, уч.Актюбинское

Код ЗВ	Наименование загрязняющего вещества	ЭНК, мг/м3	ПДК максималь- ная разо- вая, мг/м3	ПДК среднесу- точная, мг/м3	ОБУВ, мг/м3	Класс опас- ности ЗВ	Выброс вещества с учетом очистки, г/с	Выброс вещества с учетом очистки, т/год (М)	Значение М/ЭНК
1	2	3	4	5	6	7	8	9	10
0301	Азота (IV) диоксид (Азота диоксид) (4)		0.2	0.04		2	0.27466666667	0.344	8.6
0304	Азот (II) оксид (Азота оксид) (6)		0.4	0.06		3	0.04463333333	0.0559	0.93166667
0328	Углерод (Сажа, Углерод черный) (583)		0.15	0.05		3	0.02333333333	0.03	0.6
0330	Сера диоксид (Ангидрид сернистый, Сернистый газ, Сера (IV) оксид) (516)		0.5	0.05		3	0.03666666667	0.045	0.9
0337	Углерод оксид (Окись углерода, Угарный газ) (584)		5	3		4	0.24	0.3	0.1
0703	Бенз/а/пирен (3,4-Бензпирен) (54)			0.000001		1	0.00000043333	0.00000055	0.55
1325	Формальдегид (Метаналь) (609)		0.05	0.01		2	0.005	0.006	0.6
2754	Алканы C12-19 /в пересчете на C/ (Углеводороды предельные C12-C19 (в пересчете на C); Растворитель РПК-265П) (10)		1			4	0.12	0.15	0.15
2908	Пыль неорганическая, содержащая двуокись кремния в %: 70-20 (шамот, цемент, пыль цементного производства - глина, глинистый сланец, доменный шлак, песок, клинкер, зола, кремнезем, зола углей казахстанских месторождений) (494)		0.3	0.1		3	0.7326	1.781569	17.81569
	В С Е Г О :						1.47690043333	2.71246955	30.2473567
Примечания: 1. В колонке 9: "М" - выброс ЗВ, т/год; при отсутствии ЭНК используется ПДКс.с. или (при отсутствии ПДКс.с.) ПДКм.р. или (при отсутствии ПДКм.р.) ОБУВ 2. Способ сортировки: по возрастанию кода ЗВ (колонка 1)									

9.1.1. Оценка воздействия на состояние атмосферного воздуха

Нормативы допустимых выбросов устанавливаются для отдельного стационарного источника и (или) совокупности стационарных источников, входящих в состав объекта I или II категории, расчетным путем с применением метода моделирования рассеивания приземных концентраций загрязняющих веществ с таким условием, чтобы общая нагрузка на атмосферный воздух в пределах области воздействия не приводила к нарушению установленных экологических нормативов качества окружающей среды или целевых показателей качества окружающей среды.

Областью воздействия является территория (акватория), подверженная антропогенной нагрузке и определенная путем моделирования рассеивания приземных концентраций загрязняющих веществ.

Для совокупности стационарных источников область воздействия рассчитывается как сумма областей воздействия отдельных стационарных источников выбросов. Расчет уровня загрязнения атмосферы выполнен с использованием программы ПК «ЭРА»). Программа позволяет по данным об ИЗА, выбросе ЗВ и условиях местности рассчитывать разовые (осредненные за 20–30 минутный интервал времени) содержания ЗВ в приземном слое атмосферы.

Расчеты рассеивания ЗВ в атмосфере и уровня загрязнения воздуха в приземной зоне выполнены для теплого периода года, при котором наиболее неблагоприятные условия для рассеивания ЗВ в атмосфере.

Для более удобного анализа результатов расчета содержание ЗВ в приземном слое атмосферного воздуха определено в долях ПДК.

При этом использованы максимальные разовые значения ПДК. При их отсутствии использованы среднесуточные значения ПДК, а при их отсутствии — значения ОБУВ. Расчет рассеивания загрязняющих веществ произведен с учетом фоновое загрязнение района размещения объекта.

Нормативы допустимых выбросов устанавливаются с таким условием, чтобы общая нагрузка на атмосферный воздух в пределах области воздействия не приводила к нарушению установленных экологических нормативов качества окружающей среды или целевых показателей качества окружающей среды, а также на территории ближайшей жилой зоны, расчетные максимально разовые концентрации загрязняющих веществ в приземном слое атмосферного воздуха не превышали соответствующие экологические нормативы качества с учетом фоновых концентраций.

При нормировании допустимых выбросов осуществляется оценка достаточности области воздействия объекта. Граница области воздействия на атмосферный воздух объекта определяется как проекция замкнутой линии на местности, ограничивающая область, за границей которого соблюдаются установленные экологические нормативы качества и/или целевые показатели качества окружающей среды с учетом индивидуального вклада объекта в общую нагрузку на атмосферный воздух ($C_{\text{ипр}}/C_{\text{изв}} \leq 1$).

До утверждения экологических нормативов качества применяются гигиенические нормативы, утвержденные государственным органом в сфере санитарно-эпидемиологического благополучия населения в соответствии с законодательством Республики Казахстан в области здравоохранения.

В качестве гигиенических нормативов для атмосферного воздуха населенных мест в целях нормирования выбросов в атмосферу принимаются значения предельно допустимых максимально-разовых концентраций потенциально-опасных химических веществ (ПДКм.р.), в случае отсутствия ПДКм.р. принимаются значения ориентировочно безопасных уровней воздействия потенциально-опасных химических веществ (ОБУВ).

Пределы области воздействия на графических материалах (генеральный план города, схема территориального планирования, топографическая карта, ситуационная схема) территории объекта воздействия обозначаются условными обозначениями.

С целью оценки современного состояния атмосферного воздуха в районе расположения Комплекса по переработке отходов проводится мониторинг по изучению загрязнения, путем измерения приземных концентраций загрязняющих веществ в свободной атмосфере.

Анализ результатов расчетов рассеивания ЗВ показал, что превышения расчетных максимальных концентраций загрязняющих веществ над значениями *ПДКм.р.*, установленными для воздуха населенных мест на границе санитарно-защитной и жилой зоны *не наблюдается*, то есть нормативное качество воздуха обеспечивается.

Определенная путем моделирования рассеивания приземных концентраций загрязняющих веществ область воздействия, гарантируют, что при расчете по любому загрязняющему веществу или группе суммации, *ПДК* находится внутри области, ограниченной этой изолинией. Область воздействия, определенная по результатам материалов проведенной оценки воздействия на атмосферный воздух принята равной 50 м от крайнего источника до предела воздействия.

Пределы области воздействия предприятия обеспечивают наибольшую безопасность, за границей которой соблюдаются установленные предельно допустимые концентрации.

Предприятием будет обеспечено содержание вредных веществ в воздухе рабочей зоны, в атмосферном воздухе в соответствии с требованием Гигиенических нормативов к атмосферному воздуху в городских и сельских населенных пунктах, на территориях промышленных организаций, утвержденных приказом Министра здравоохранения Республики Казахстан от 2 августа 2022 года № КР ДСМ-70 на всех этапах работы.

9.1.2. Предложения по нормативам допустимых выбросов в атмосферу

На основании результатов расчета рассеивания в атмосфере максимальных приземных концентраций составлен перечень загрязняющих веществ для каждого источника загрязнения атмосферы, выбросы которых предложены в качестве нормативов допустимых выбросов.

Нормативы допустимых выбросов устанавливаются для каждого загрязняющего вещества, включенного в перечень загрязняющих веществ, в виде:

- 1) массовой концентрации загрязняющего вещества;
- 2) скорости массового потока загрязняющего вещества.

Предложенные нормативы допустимых выбросов приведены в таблице 3.6

ЭРА v3.0 ТОО "BLT PROJECT"

Нормативы выбросов загрязняющих веществ в атмосферу по объекту

Таблица 3.6

Костанайская область, уч.Актюбинское								
Производство цех, участок	Но- мер ис- точ- ника выб- роса	Нормативы выбросов загрязняющих веществ						
		существующее положение на 2026 год		на период разведки на 2026 - 2028 годы		Н Д В		год дос- тиже ния НДВ
Код и наименование загрязняющего вещества		г/с	т/год	г/с	т/год	г/с	т/год	
1	2	3	4	5	6	7	8	9
О р г а н и з о в а н н ы е и с т о ч н и к и								
(0301) Азота (IV) диоксид (Азота диоксид) (4)								
Участок разведки	0001			0.1373333333	0.172	0.1373333333	0.172	2026
	0002			0.1373333333	0.172	0.1373333333	0.172	2026
Итого				0.2746666667	0.344	0.2746666667	0.344	
(0304) Азот (II) оксид (Азота оксид) (6)								
Участок разведки	0001			0.0223166667	0.02795	0.0223166667	0.02795	2026
	0002			0.0223166667	0.02795	0.0223166667	0.02795	2026
Итого				0.0446333333	0.0559	0.0446333333	0.0559	
(0328) Углерод (Сажа, Углерод черный) (583)								
Участок разведки	0001			0.0116666667	0.015	0.0116666667	0.015	2026
	0002			0.0116666667	0.015	0.0116666667	0.015	2026
Итого				0.0233333333	0.03	0.0233333333	0.03	
(0330) Сера диоксид (Ангидрид сернистый, Сернистый газ, Сера (IV) оксид) (516)								
Участок разведки	0001			0.0183333333	0.0225	0.0183333333	0.0225	2026
	0002			0.0183333333	0.0225	0.0183333333	0.0225	2026
Итого				0.0366666667	0.045	0.0366666667	0.045	
(0337) Углерод оксид (Окись углерода, Угарный газ) (584)								
Участок разведки	0001			0.12	0.15	0.12	0.15	2026
	0002			0.12	0.15	0.12	0.15	2026

ЭРА v3.0 ТОО "BLT PROJECT"

Таблица 3.6

Нормативы выбросов загрязняющих веществ в атмосферу по объекту

Костанайская область, уч.Актюбинское

1	2	3	4	5	6	7	8	9
Итого				0.24	0.3	0.24	0.3	
(0703) Бенз/а/пирен (3,4-Бензпирен) (54)								
Участок разведки	0001			0.00000021667	0.000000275	0.00000021667	0.000000275	2026
	0002			0.00000021667	0.000000275	0.00000021667	0.000000275	2026
Итого				0.00000043333	0.00000055	0.00000043333	0.00000055	
(1325) Формальдегид (Метаналь) (609)								
Участок разведки	0001			0.0025	0.003	0.0025	0.003	2026
	0002			0.0025	0.003	0.0025	0.003	2026
Итого				0.005	0.006	0.005	0.006	
(2754) Алканы C12-19 /в пересчете на C/ (Углеводороды предельные C12-C19 (в пересчете(10)								
Участок разведки	0001			0.06	0.075	0.06	0.075	2026
	0002			0.06	0.075	0.06	0.075	2026
Итого				0.12	0.15	0.12	0.15	
Итого по организованным источникам:				0.74430043334	0.93090055	0.74430043334	0.93090055	
Неорганизованные источники								
(2908) Пыль неорганическая, содержащая двуокись кремния в %: 70-20 (шамот, цемент,(494)								
Участок разведки	6001			0.531	0.153	0.531	0.153	2026
	6002			0.02465	0.2004	0.02465	0.2004	2026
	6003			0.01587	0.051969	0.01587	0.051969	2026
	6004			0.00992	0.0978	0.00992	0.0978	2026
	6005			0.0496	0.489	0.0496	0.489	2026
	6006			0.02256	0.1754	0.02256	0.1754	2026
	6007			0.079	0.614	0.079	0.614	2026
Итого				0.7326	1.781569	0.7326	1.781569	
Итого по неорганизованным источникам:				0.7326	1.781569	0.7326	1.781569	

ЭРА v3.0 ТОО "BLT PROJECT"

Таблица 3.6

Нормативы выбросов загрязняющих веществ в атмосферу по объекту

Костанайская область, уч.Актюбинское

1	2	3	4	5	6	7	8	9
Всего по объекту:				1.47690043333	2.71246955	1.47690043333	2.71246955	

9.1.3. Характеристика санитарно-защитной зоны

Санитарно-защитная зона устанавливается с целью обеспечения безопасности населения, размер которой обеспечивает уменьшение воздействия загрязнения на атмосферный воздух (химического, биологического, физического) до значений, установленных гигиеническими нормативами, а для предприятий I и II класса опасности – как до значений, установленных гигиеническими нормативами, так и до величин приемлемого риска для здоровья населения. По своему функциональному назначению СЗЗ является защитным барьером, обеспечивающим уровень безопасности населения при эксплуатации объекта в штатном режиме.

Согласно Санитарно-эпидемиологических требований к санитарно-защитным зонам объектов, являющихся объектами воздействия на среду обитания и здоровье человека», Приказ и.о. Министра здравоохранения Республики Казахстан от 11 января 2022 года № ҚР ДСМ-2 санитарно-защитная зона при проведении разведки твердых полезных ископаемых не устанавливается. Объект классификации не подлежит.

Вырубка древесно-кустарниковой растительности проектом не предусмотрена.

Воздействие физических факторов производства (шум, вибрация, ЭМИ, ионизирующие излучения) на изменение размеров санитарно-защитной зоны влияния не окажут.

Лесов, сельскохозяйственных угодий, граничащих с территорией предприятия, нет. Санитарно-профилактических учреждений, зон отдыха, медицинских учреждений и охраняемых законом объектов (памятники архитектуры и др.) в районе размещения участка нет.

9.1.4. Мероприятия по регулированию выбросов при неблагоприятных метеорологических условиях (НМУ)

В период неблагоприятных метеорологических условий, то есть при поднятой инверсии выше источника, туманах, предприятия должны осуществлять временные мероприятия по дополнительному снижению выбросов в атмосферу.

Мероприятия выполняются после получения от органов Казгидромета заблаговременного предупреждения. В состав предупреждения входят:

- ожидаемая длительность особо неблагоприятных метеорологических условий;
- ожидаемая кратность увеличения приземных концентраций по отношению к фактической.

В зависимости от ожидаемой кратности увеличения приземных концентраций вводят в действие мероприятия 1, 2 или 3-ей группы.

Мероприятия 1-ой группы - меры организованного характера, не требующие существенных затрат и не приводящие к снижению объемов производства, позволяют обеспечить снижение выбросов на 10-20%. Они включают в себя: обеспечение бесперебойной работы пылеулавливающих и газоулавливающих установок, не допуская их отключение на профилактические работы, ревизию, ремонты; усиление контроля за соблюдением технологического режима, не допуская работы оборудования на форсированных режимах; в случаях, когда начало планово-принудительно ремонта технологического оборудования достаточно близко совпадает с наступлением НМУ, приурочить остановку оборудования к этому сроку.

Мероприятия 2-ой группы связаны с созданием дополнительных установок и разработкой специальных режимов работ технологического оборудования, дополнительных газоочистных устройств временного действия. Выполнение мероприятий по второму режиму должно временно сократить выбросы на 20-30%.

Мероприятия 3-ей группы связаны со снижением объемов производства и должны обеспечить временное сокращение выбросов на 40-60%. Мероприятия по НМУ необходимо проводить только на тех объектах, в зоне влияния которых находится населенный пункт, где объявлен режим НМУ.

Мероприятия по НМУ будут носить организационный характер, для 1-го режима без снижения мощности добычи.

Согласно «Методических указаний регулирования выбросов при неблагоприятных метеорологических условиях», РД 52.04.52-85 в проекте разработан план мероприятий по снижению выбросов при наступлении неблагоприятных метеорологических условий на I и II режимы работы предприятия. Главное условие: выполнение мероприятий при НМУ не должно приводить к нарушению единых технологических процессов, следствием которого могут явиться аварийные ситуации. Исходя из специфики работы данного предприятия, предложен следующий план мероприятий:

по I режиму работы:

Осуществление организационных мероприятий, связанных с контролем работы всех технологических процессов и оборудования.

При I режиме НМУ необходимо контролировать процессы перегрузки руды и запретить интенсификацию работы спецтехники (экскаваторов и погрузчика). В результате выполнения этого мероприятия снизится объем выхлопных газов от спецтехники, а также выделение пыли от карьера.

Мероприятия по I режиму работы позволяют сократить концентрации загрязняющих веществ в атмосфере примерно на 15 %.

по II режиму работы:

Мероприятия по II режиму работы помимо мероприятий организационно-технического характера предусматривают мероприятия, требующие снижения интенсивности работы оборудования:

- ограничение погрузочно-разгрузочных работ; - не производить взрывные работы;
- не производить буровые работы;
- ограничение использования движения автотранспорта.

Ограничение погрузочно-разгрузочных работ и движения автотранспорта подразумевает снижение производительности перегрузки ОПИ, операций налива и топлива, снижение количества одновременно работающего оборудования на площадках перегрузки ОПИ.

Мероприятия по II режиму НМУ приведут к необходимому сокращению приземных концентраций.

Для эффективного предотвращения повышений уровня загрязнения воздуха в периоды НМУ следует, в первую очередь, сократить низкие, рассредоточенные, холодные выбросы (в местах пересыпок и перевалок при погрузочно-разгрузочных работах).

Все предложенные мероприятия позволят не допустить в периоды НМУ возникновения высоких уровней загрязнения атмосферы при заблаговременном прогнозировании таких условий и своевременное сокращение выбросов вредных веществ в атмосферу.

В соответствии с РД 52.04.52-85 «Методические указания по регулированию выбросов при неблагоприятных метеорологических условиях» проектом не предусматриваются мероприятия по сокращению выбросов вредных веществ в атмосферу на период НМУ, так как в районе расположения промплощадки месторождения отсутствуют территориальные посты наблюдения РГП «Казгидромет», и промплощадка не входит в систему оповещения о наступлении НМУ.

9.1.5. Мероприятия по охране атмосферного воздуха

Для снижения загрязненности воздуха до санитарных норм предусматривается комплекс инженерно-технических мероприятий по борьбе с пылью и газами.

Предприятие не оказывает существенного влияния на уровень загрязнения атмосферного воздуха в жилой зоне района, поэтому настоящим разделом предусматриваются только профилактические мероприятия с целью соблюдения нормативов ПДВ:

- при перевозке твердых и пылящих материалов транспортное средство обеспечивается защитным пологом;
- ремонт и наладка режима работы оборудования;
- регулярное техническое обслуживание техники;
- своевременное устранение неполадок и сбоев в работе оборудования;

- соблюдение технологического регламента работы предприятия;
- недопущение аварийных выбросов и увеличения эмиссий загрязняющих веществ в атмосферу;
- оптимизация технологических процессов производства за счет снижения времени простоя и работы оборудования «в холостую», а также за счет неполной загруженности применяемой техники и оборудования, обеспечивая тем самым снижение выбросов загрязняющих веществ в атмосферу;
- пылеподавление водой на дорогах и забоях в теплое время года при ведении транспортных и горных работ.
- особый контроль работы всех технологических процессов и оборудования;
- запрещение работы оборудования на форсированном режиме;
- орошение территории водой с целью пылеподавления.

Возможные выбросы в ходе эксплуатации будут контролироваться в процессе производственного экологического мониторинга, предусматривающей следующие меры:

- регулярный техосмотр имеющегося оборудования;
- своевременный вывоз и утилизация образующихся отходов.

В целях снижения выбросов загрязняющих веществ в атмосферу необходимо соблюдать следующие мероприятия:

- исключения пыления с автомобильной дороги (с колес и др.) и защиты почвенных ресурсов предусмотреть дороги с организацией пылеподавления. Кроме того, предусмотреть мероприятия по пылеподавлению при выполнении земляных работ.
- организация пылеподавления способом орошения пылящих поверхностей.
- при перевозке твердых и пылевидных отходов транспортное средство обеспечивается защитной пленкой или укрывным материалом согласно п. 23 санитарных правил «Санитарно-эпидемиологические требования к сбору, использованию, применению, обезвреживанию, транспортировке, хранению и захоронению отходов производства и потребления», утвержд. приказом и.о. Министра здравоохранения РК от 25 декабря 2020 года №ҚР ДСМ-331/2020.
- организация а/дорог для транспортировки руды, оборудования, отходов, и др. грузов вне населенных пунктов.

9.1.6. Обоснование платы за эмиссии в окружающую среду

Согласно Экологическому кодексу РК лимиты на эмиссии в окружающую среду – это нормативный объем эмиссий в окружающую среду, устанавливаемый на определенный срок.

Плата за эмиссии в окружающую среду устанавливается налоговым законодательством РК. Плата за эмиссии в окружающую среду взимается за эмиссии в окружающую среду в порядке специального природопользования.

Специальное природопользование осуществляется на основании экологического разрешения, выдаваемого уполномоченным государственным органом в области охраны окружающей среды.

Ставки платы определяются исходя из размера месячного расчетного показателя (МРП), установленного законом о республиканском бюджете на соответствующий финансовый год, с учетом положений статьи 495 Налогового Кодекса РК.

Следовательно, плата за выбросы загрязняющих веществ в атмосферу от стационарных источников, будет определяться по следующей формуле:

$$П = (M \times K) \times P,$$

где M_i – приведенный годовой лимит выброса загрязняющих веществ, размещения отходов в i -ом году, т/год;

K_i – ставка платы за 1 тонну (МРП), согласно п. 2 статьи 495 НК РК;

P – 1 МРП на 2025 год составляет 3932 тенге.

Расчет платы представлен в таблице 9.1.6.1

Таблица 9.1.6.1 – Расчет платы за эмиссии

Наименование загрязняющего вещества	Выброс вещества с учетом очистки, т/год, (М)	МРП, тнг	Ставка платы за 1 тонну (МРП)	Плата за выбросы, тенге
Азота (IV) диоксид (Азота диоксид) (4)	0,344	3932	20	27 052
Азот (II) оксид (Азота оксид) (6)	0,0559	3932	20	4 396
Углерод (Сажа, Углерод черный) (583)	0,03	3932	24	2 831
Сера диоксид (Ангидрид сернистый, Сернистый газ, Сера (IV) оксид) (516)	0,045	3932	20	3 539
Углерод оксид (Окись углерода, Угарный газ) (584)	0,3	3932	0,32	377
Бенз/а/пирен (3,4-Бензпирен) (54)	0,00000055	3932	996,6	2 155
Формальдегид (Метаналь) (609)	0,006	3932	332	7 833
Алканы C12-19 /в пересчете на С/ (Углеводороды предельные C12-C19 (в пересчете на С); Растворитель РПК-265П) (10)	0,15	3932	0,32	189
Пыль неорганическая, содержащая двуокись кремния в %: 70-20 (шамот, цемент, пыль цементного производства - глина, глинистый сланец, доменный шлак, песок, клинкер, зола, кремнезем, зола углей казахстанских месторождений) (494)	1,781569	3932	10	70 051
В С Е Г О :	2,71246955			118 423

9.1.7. Контроль над соблюдением нормативов НДВ на предприятии

Оценка эффективности производственного процесса в рамках контроля за состоянием атмосферного воздуха осуществляется на основе измерений и (или) на основе расчетов уровня эмиссий в окружающую среду, вредных производственных факторов, а также фактического объема потребления природных, энергетических и иных ресурсов.

На период эксплуатации объекта контроль за выбросами загрязняющих веществ будет проводиться расчетным путем, с учетом фактических показателей работ.

Контроль токсичности выхлопных газов спецтехники и автотранспорта проводится при проведении технического осмотра в установленном порядке.

На предприятии мониторинг компонентов окружающей среды будет проводиться в соответствии с Программой производственного экологического контроля.

План-график контроля над соблюдением нормативов НДВ в атмосферу на источниках выбросов представлен в таблице 3.10

Также необходимо производить замеры шума и вибрации в рабочей зоне, на границе СЗЗ и жилой зоны. Источники ионизирующего излучения на территории отсутствуют.

ЭРА v3.0 ТОО "BLT PROJECT"

Таблица 3.10

П л а н - г р а ф и к
контроля на объекте за соблюдением нормативов допустимых выбросов на источниках выбросов
на 2026 – 2028 года

Костанайская область, уч.Актюбинское

N источ- ника	Производство, цех, участок.	Контролируемое вещество	Периодичность	Норматив допустимых выбросов		Кем осуществляет ся контроль	Методика проведе- ния контроля
				г/с	мг/м3		
1	2	3	5	6	7	8	9
0001	Участок разведки	Азота (IV) диоксид (Азота диоксид) (4)	1 раз/ квартал	0.1373333333	1779.18484	Отдел экологии предприятия	0001
		Азот (II) оксид (Азота оксид) (6)	1 раз/ квартал	0.02231666667	289.117536	Отдел экологии предприятия	0001
		Углерод (Сажа, Углерод черный) (583)	1 раз/ квартал	0.01166666667	151.144343	Отдел экологии предприятия	0001
		Сера диоксид (Ангидрид сернистый, Сернистый газ, Сера (IV) оксид) (516)	1 раз/ квартал	0.01833333333	237.512539	Отдел экологии предприятия	0001
		Углерод оксид (Окись углерода, Угарный газ) (584)	1 раз/ квартал	0.12	1554.62753	Отдел экологии предприятия	0001
		Бенз/а/пирен (3,4-Бензпирен) (54)	1 раз/ квартал	0.00000011667	0.00280697	Отдел экологии предприятия	0001
		Формальдегид (Метаналь) (609)	1 раз/ квартал	0.0025	32.3880735	Отдел экологии предприятия	0001
0002	Участок разведки	Алканы C12-19 /в пересчете на C/ (Углеводороды предельные C12-C19 (в пересчете на C); Растворитель РПК-265П) (10)	1 раз/ квартал	0.06	777.313764	Отдел экологии предприятия	0001
		Азота (IV) диоксид (Азота диоксид) (4)	1 раз/ квартал	0.1373333333	1779.18484	Отдел экологии предприятия	0001

ЭРА v3.0 ТОО "BLT PROJECT"

Таблица 3.10

П л а н - г р а ф и к
контроля на объекте за соблюдением нормативов допустимых выбросов на источниках выбросов
на 2026 – 2028 года

Костанайская область, уч.Актюбинское

1	2	3	5	6	7	8	9
6001	Участок разведки	Азот (II) оксид (Азота оксид) (6)	1 раз/ квартал	0.02231666667	289.117536	Отдел экологии предприятия	0001
		Углерод (Сажа, Углерод черный) (583)	1 раз/ квартал	0.01166666667	151.144343	Отдел экологии предприятия	0001
		Сера диоксид (Ангидрид сернистый, Сернистый газ, Сера (IV) оксид) (516)	1 раз/ квартал	0.01833333333	237.512539	Отдел экологии предприятия	0001
		Углерод оксид (Окись углерода, Угарный газ) (584)	1 раз/ квартал	0.12	1554.62753	Отдел экологии предприятия	0001
		Бенз/а/пирен (3,4-Бензпирен) (54)	1 раз/ квартал	0.00000011667	0.00280697	Отдел экологии предприятия	0001
		Формальдегид (Метаналь) (609)	1 раз/ квартал	0.0025	32.3880735	Отдел экологии предприятия	0001
		Алканы C12-19 /в пересчете на C/ (Углеводороды предельные C12-C19 (в пересчете на C); Растворитель РПК-265П) (10)	1 раз/ квартал	0.06	777.313764	Отдел экологии предприятия	0001
6002	Участок разведки	Пыль неорганическая, содержащая двуокись кремния в %: 70-20 (шамот, цемент, пыль цементного производства - глина, глинистый сланец, доменный шлак, песок, клинкер, зола, кремнезем, зола углей казахстанских месторождений) (494)	1 раз/ квартал	0.531		Отдел экологии предприятия	0001
		Пыль неорганическая, содержащая двуокись кремния в %: 70-20 (шамот, цемент, пыль цементного производства - глина, глинистый сланец, доменный кремнезем, зола углей казахстанских	1 раз/ квартал	0.02465		Отдел экологии предприятия	0001

ЭРА v3.0 ТОО "BLT PROJECT"

Таблица 3.10

П л а н - г р а ф и к
контроля на объекте за соблюдением нормативов допустимых выбросов на источниках выбросов
на 2026 – 2028 года

Костанайская область, уч.Актюбинское

1	2	3	5	6	7	8	9
6003	Участок разведки	Пыль неорганическая, содержащая двуокись кремния в %: 70-20 (шамот, цемент, пыль цементного производства - глина, глинистый сланец, доменный шлак, песок, клинкер, зола, кремнезем, зола углей казахстанских месторождений) (494)	1 раз/ квартал	0.01587		Отдел экологии предприятия	0001
6004	Участок разведки	Пыль неорганическая, содержащая двуокись кремния в %: 70-20 (шамот, цемент, пыль цементного производства - глина, глинистый сланец, доменный шлак, песок, клинкер, зола, кремнезем, зола углей казахстанских месторождений) (494)	1 раз/ квартал	0.00992		Отдел экологии предприятия	0001
6005	Участок разведки	Пыль неорганическая, содержащая двуокись кремния в %: 70-20 (шамот, цемент, пыль цементного производства - глина, глинистый сланец, доменный шлак, песок, клинкер, зола, кремнезем, зола углей казахстанских месторождений) (494)	1 раз/ квартал	0.0496		Отдел экологии предприятия	0001
6006	Участок разведки	Пыль неорганическая, содержащая двуокись кремния в %: 70-20 (шамот, цемент, пыль цементного производства - глина, глинистый сланец, доменный шлак, песок, клинкер, зола, кремнезем, зола углей казахстанских месторождений) (494)	1 раз/ квартал	0.02256		Отдел экологии предприятия	0001
6007	Участок разведки	Пыль неорганическая, содержащая двуокись кремния в %: 70-20 (шамот, цемент, пыль цементного производства - глина, глинистый сланец, доменный шлак, песок, клинкер, зола, кремнезем, зола углей казахстанских	1 раз/ квартал	0.079		Отдел экологии предприятия	0001

ЭРА v3.0 ТОО "BLT PROJECT"

Таблица 3.10

П л а н - г р а ф и к
контроля на объекте за соблюдением нормативов допустимых выбросов на источниках выбросов
на 2026 – 2028 года

Костанайская область, уч.Актюбинское

1	2	3	5	6	7	8	9
		месторождений) (494)					

ПРИМЕЧАНИЕ:

Методики проведения контроля:

0001 - Расчетным методом по той методике, согласно которой эти выбросы были определены, с контролем основных параметров, входящих в расчетные формулы.

9.2. Характеристика предприятия как источника загрязнения поверхностных и подземных вод

9.2.1. Водоснабжение и водоотведение

Территория Лицензии №1801-EL располагается на расстоянии около 19 километров от селитебной зоны с.Екидин. Вода на территории участка используется на хозяйственно-питьевые и технологические нужды.

На период выполнения максимальных объемов плановых работ, планируемая численность персонала участка постоянно будет составлять 40 человек.

Для питья вода будет завозиться в стандартных бутылках или в прицепе- цистерне ПЦВ-5623-01 вместимостью 9100 л, или водовозом Урал 4320 вместимостью 7034 л. Питьевая вода будет доставляться из ближайшего населенного пункта. Хозяйственно-техническое водоснабжение предусматривается привозное. Вода будет использоваться на бытовые цели, полив территории (обеспыливание), для целей наружного пожаротушения.

Согласно данным Плана разведки на 1 человека ежедневно потребуется 15 литров питьевой воды (для питьевого водоснабжения и приготовления пищи), которая будет завозиться раз в 2-3 дня. Средняя численность задействованного персонала составляет 40 человек.

Вид водопользования – общее (по договору), качество необходимых водных ресурсов: хозяйственно-питьевые и технологические нужды. Ориентировочное суммарное водопотребление составляет 459,9 м³/год, 1,26 м³/сут.

Качество используемой для хозяйственно-питьевых нужд воды должно соответствовать санитарным правилам «Санитарно-эпидемиологические требования к водоисточникам, местам водозабора для хозяйственно-питьевых целей, хозяйственно-питьевому водоснабжению и местам культурно-бытового водопользования и безопасности водных объектов» (Приказ Министра здравоохранения Республики Казахстан от 20 февраля 2023 года № 26).

Для технических нужд (промывка отобранных проб и скважин) будет привозная. Перед началом разведочных работ будет заключен договор с предприятием осуществляющее специальное водопользование на территории района производства работ, которое будет иметь возможность передавать по договору воду и которое будет зарегистрировано в РГУ Тобол-Торгайская бассейновая инспекция по регулированию использования и охране водных ресурсов комитета водного хозяйства министерства водных ресурсов и эригации ресурсов РК.

Использование воды питьевого качества на технические (производственные нужды) не предусмотрено.

Источник водоснабжения на технические нужды будет предприятие имеющее разрешение на специальное водопользование, которое зарегистрировано в РГУ Тобол-Торгайская бассейновая инспекция по регулированию использования и охране водных ресурсов комитета водного хозяйства министерства водных ресурсов и эригации ресурсов РК.

Обоснование границ установления водоохранной территории.

В целях предотвращения вредного воздействия на окружающую среду законодательством устанавливается нормирование качества окружающей среды.

Экологическим кодексом Республики Казахстан (статья 23) в целях охраны и воспроизводства природных ресурсов устанавливаются нормативы состояния природных ресурсов.

При поисково-оценочных работ воздействие на водную среду оказываться не будет.

В соответствии со статьей 66 Водного кодекса РК для удовлетворения питьевых и хозяйственных нужд населения, потребностей в воде сельского хозяйства, промышленности, энергетики, рыбного хозяйства и транспорта, а также для сброса промышленных, хозяйственно-бытовых, насосных и других сточных вод необходимо осуществлять наземные и в случае использования подземных водных ресурсов необходимо получить специальные разрешительные документы на водопользование.

Разрешения выдаются на следующие виды специального водопользования (п. 6, ст. 66

Водного кодекса РК:

1) сброс подземных вод (шахтных, карьерных, рудничных), попутно забранных при разведке и (или) добыче твердых полезных ископаемых, промышленных, хозяйственно-бытовых, дренажных, сточных и других вод в поверхностные водные объекты, недра, водохозяйственные сооружения или рельеф местности;

2) забор и (или) использование подземных вод с применением сооружений или технических устройств, указанных в пункте 1 настоящей статьи;

3) забор и (или) использование поверхностных вод с применением сооружений или технических устройств, указанных в пункте 1 настоящей статьи (далее - забор и (или) использование поверхностных вод).

Канализация производственная не требуется. Сброс на рельеф местности и в поверхностные водотоки не осуществляется.

На территории разведочной площадки будет установлен биотуалет, оснащённый фильтрующей сеткой. По мере накопления отходов сточные воды будут вывозиться ассенизаторской машиной в установленном порядке.

Вывоз накопленных стоков осуществляется спецслужбой сторонней организации на основании подаваемой заявки и согласно договору.

Требования к водоснабжению и водоотведению будут соблюдаться согласно пунктам главы 11 приложения 3 к СП № КР ДСМ-13 (Санитарно-эпидемиологические требования к водоотведению, сбору, обезвреживанию, хранению и захоронению отходов производства и потребления).

Будут предусмотрены мероприятия по соблюдению экологических требований по охране вод, установленных ст. 220, 221, 224 ЭК РК:

В целях охраны водных объектов от загрязнения запрещаются:

- 1) применение ядохимикатов, удобрений на водосборной площади водных объектов;
- 2) поступление и захоронение отходов в водные объекты;
- 3) отведение в водные объекты сточных вод, не очищенных до показателей, установленных нормативами допустимых сбросов;
- 4) проведение на водных объектах взрывных работ, при которых используются ядерные и иные виды технологий, сопровождающихся выделением радиоактивных и токсичных веществ.

Забор и (или) использование поверхностных и подземных вод в порядке специального водопользования должны осуществляться в соответствии с условиями разрешения на специальное водопользование или комплексного экологического разрешения, а также при соблюдении экологических требований, предусмотренных настоящим Кодексом.

Запрещаются забор и (или) использование подземных вод для целей, не предусмотренных условиями разрешения на специальное водопользование или комплексного экологического разрешения, или с нарушением этих условий.

В целях обеспечения государственного учета подземных вод, контроля их использования и охраны окружающей среды водопользователи, осуществляющие деятельность по забору и (или) использованию подземных вод в порядке специального водопользования, обязаны в соответствии с требованиями водного законодательства Республики Казахстан:

1) вести первичный учет забираемых из подземных водных объектов и сбрасываемых в них вод;

2) оборудовать водозаборные и водосбросные сооружения средствами измерения расходов подземных вод и установить на самоизливающихся гидрогеологических скважинах регулирующие устройства;

3) вести контроль за забором подземных вод, оперативный контроль за работой скважин и контроль за выполнением технологического режима в соответствии с периодичностью и иными требованиями, предусмотренными утвержденным проектом (технологической схемой);

4) представлять первичные статистические данные об использовании подземных вод в соответствии со статистической методологией, утверждаемой уполномоченным органом в области государственной статистики.

Экологические требования по охране подземных вод

1. Проект (технологическая схема), на основании которого (которой) осуществляются забор и использование подземных вод в объеме от двух тысяч кубических метров в сутки, подлежит государственной экологической экспертизе.

2. Недропользователи, проводящие поиск и оценку месторождений и участков подземных вод, а также водопользователи, осуществляющие забор и (или) использование подземных вод, обязаны обеспечить:

- 1) исключение возможности загрязнения подземных водных объектов;
- 2) исключение возможности смешения вод различных водоносных горизонтов и перетока из одних горизонтов в другие, если это не предусмотрено проектом (технологической схемой);
- 3) исключение возможности бесконтрольного нерегулируемого выпуска подземных вод, а в аварийных случаях – срочное принятие мер по ликвидации потерь воды;
- 4) по окончании деятельности – проведение рекультивации на земельных участках, нарушенных в процессе недропользования, забора и (или) использования подземных вод.

При проведении оценки воздействия на окружающую среду намечаемой деятельности в части воздействия на подземные воды учитываются также связанные с этим риски косвенного воздействия на поверхностные водные объекты и иные компоненты природной среды, в том числе в виде подтопления, затопления, опустынивания, заболачивания земель, возникновения оползней, просадки грунта и иных подобных последствий, а также определяются необходимые меры по предотвращению такого косвенного воздействия.

Водопользователи, осуществляющие забор и (или) использование подземных вод, обязаны предотвращать безвозвратные потери воды и ухудшение ее качественных свойств по причине недостатков в эксплуатации скважин.

Требования по оборудованию регулируемыми устройствами, консервации и ликвидации гидрогеологических скважин устанавливаются водным законодательством Республики Казахстан.

Использование подземных вод питьевого качества для нужд, не связанных с питьевым и (или) хозяйственно-питьевым водоснабжением, не допускается, за исключением случаев, предусмотренных Водным кодексом Республики Казахстан и Кодексом Республики Казахстан "О недрах и недропользовании".

На водосборных площадях подземных водных объектов, которые используются или могут быть использованы для питьевого и хозяйственно-питьевого водоснабжения, не допускаются захоронение отходов, размещение кладбищ, скотомогильников (биотермических ям) и других объектов, оказывающих негативное воздействие на состояние подземных вод.

Запрещается ввод в эксплуатацию водозаборных сооружений для подземных вод без оборудования их водорегулирующими устройствами, водоизмерительными приборами, а также без установления зон санитарной охраны и создания пунктов наблюдения за показателями состояния подземных водных объектов в соответствии с водным законодательством Республики Казахстан.

Запрещается орошение земель сточными водами, если это оказывает или может оказать вредное воздействие на состояние подземных водных объектов.

Водопользователи при осуществлении забора и (или) использовании подземных вод в объеме от двух тысяч кубических метров в сутки обязаны проводить за свой счет научно-исследовательские и проектно-конструкторские работы по изысканию новых и совершенствованию существующих способов и технологических схем разработки месторождений подземных вод, модернизировать технологическое оборудование, средства непрерывного и периодического контроля, обеспечивать охрану подземных вод от истощения и загрязнения, охрану недр и окружающей среды.

В целях охраны подземных водных объектов, которые используются для хозяйственно-питьевого водоснабжения, а также воды которых обладают природными лечебными свойствами, устанавливаются зоны санитарной охраны в соответствии с Водным кодексом Республики Казахстан.

В районе, где производится закачка отработанных вод в поглощающие скважины, за счет водопользователя должны быть организованы систематические лабораторные наблюдения за качеством воды в ближайших скважинах, родниках, колодцах в соответствии с программой производственного экологического контроля.

9.2.2. Оценка воздействия предприятия на поверхностные и подземные воды

Пластовые воды третичных отложений развиты преимущественно в южной части исследуемого района. Вмещающими их породами служат разнородные пески. Выходов подземных вод на поверхность не отмечается; они вскрыты скважинами на глубине от 14 до 24 м (работы 2007 г-скважины VI и VII профилей).

При проходке скважин указывается положение зеркала грунтовых вод, приводится описание пород водоносного горизонта и водоупоров. Указывается время установления статического уровня грунтовых вод.

В процессе проходки горных выработок проводятся следующие наблюдения: при водоотливе из горных выработок в полевой документации.

Отмечается его продолжительность, объем откачанной воды, положение уровня воды от поверхности земли в начале водоотлива и после его прекращения с указанием времени восстановления уровня.

В камеральный период собираются и обрабатываются материалы по среднемесячному количеству осадков, гидрологические данные по расходу и скорости течения рек и ручьев во время паводков и меженных периодов.

Инженерно-геологические наблюдения проводятся с целью определения параметров устойчивости грунтов: угла естественного откоса, объемной массы и коэффициента разрыхления.

Угроза загрязнения подземных и поверхностных вод в процессе проведения работ не прогнозируется.

Намечаемый вид деятельности исключает сброс производственных сточных вод непосредственно в подземные и поверхностные водные объекты, рельеф прилегающей территории, поэтому прямого воздействия на поверхностные и подземные воды не оказывает.

Фильтрационная способность пород низкая. Грунтовое питание невелико, объем годового стока почти полностью определяется объемом весеннего стока.

ТОО «ARES PROJECT» не осуществляет забор воды из поверхностных и подземных источников, не применяет специальные и технические сооружения для забора воды.

Месторождения подземных вод, соответствующих стандартам питьевого качества, в соответствии со ст. 120 Водного кодекса РК, отсутствуют на участке работ.

В настоящее время направлен письмо-запрос в БВИ.

Проведение разведочных работ в водоохранных полосах не предусмотрено, в соответствии с п.1 ст.87 Водного кодекса Республики Казахстан.

В пределах водоохранных зон и полос, работы по геологоразведке проводятся не будут.

В случае необходимости выполнения работ в пределах водоохранных зон, соответствующие виды деятельности будут согласованы с органами БВИ в порядке, установленном пункта 3 статьи 51 Водного кодекса РК.

Поступление ливневых и талых вод в рамках проекта не предусмотрено, поскольку проектируемая деятельность не связана с созданием водонепроницаемых покрытий в значительных объемах.

В случае образования неорганизованного стока, его осаждение будет происходить естественным образом в пониженных участках рельефа, где возможна фильтрация и оседание взвешенных веществ в верхнем слое почвы. Участок не относится к водоохранным или

гидрологически чувствительным зонам, поэтому риски негативного воздействия минимальны.

При необходимости могут быть предусмотрены локальные мероприятия по регулированию поверхностного стока.

В рамках реализации намечаемой деятельности предусмотрено выполнение всех необходимых мер по обеспечению санитарно-эпидемиологической безопасности поверхностных и подземных вод. Все мероприятия будут осуществляться с соблюдением действующих санитарных норм и правил, в том числе:

- Санитарных правил «Санитарно-эпидемиологические требования к водоисточникам, местам водозабора для хозяйственно-питьевых целей, хозяйственно-питьевому водоснабжению и местам культурно-бытового водопользования и безопасности водных объектов» (приказ МЗ РК от 20.02.2023 г. № 26).

Водоснабжение объекта будет осуществляться привозное из ближайших населенных пунктов.

- Санитарных правил «Санитарно-эпидемиологические требования к сбору, использованию, применению, обезвреживанию, транспортировке, хранению и захоронению отходов производства и потребления» (приказ и.о. МЗ РК от 25.12.2020 г. № ҚР ДСМ-331/2020, зарегистрирован в МЮ РК 28.12.2020 г. № 21934), применяемых при возможном сбросе на грунт.

Мероприятия проекта исключают негативное воздействие на водные ресурсы и способствуют поддержанию санитарно-гигиенических условий на всех этапах осуществления деятельности.

В рамках проекта исключается проведение работ в пределах водных объектов и водоохранных полос, включая размещение временной инфраструктуры. Работы на землях водного фонда не предусмотрены. Проектные решения разработаны с учётом необходимости предотвращения:

- загрязнения и засорения поверхностных вод;
- нарушения естественного водоотведения;
- нарушений условий режима водоёмов.

Водоохранные мероприятия включают:

- организацию замкнутой системы оборотного водоснабжения (при промывке проб);
- отсутствие сбросов сточных и производственных вод в водные объекты;
- устройство глиняных экранов в прудках-отстойниках;
- размещение санитарно-бытовых узлов с выводом в герметичные ёмкости (с последующим вывозом на лицензированные объекты утилизации);
- проведение экологического контроля качества поверхностных вод (до, во время и после завершения работ).

Использование воды для технических нужд будет осуществляться исключительно от предприятий, имеющих разрешение на специальное водопользование, зарегистрированное в РГУ Тобол-Торгайская бассейновая инспекция по регулированию использования и охране водных ресурсов комитета водного хозяйства министерства водных ресурсов и эригации ресурсов РК. При необходимости использования воды из природных источников, будет получено соответствующее разрешение в соответствии со ст.66 Водного кодекса РК.

Также проектом предусмотрено соблюдение требований статьи 271 Кодекса РК «О недрах и недропользовании» в части выполнения всех обязательных водоохранных мероприятий.

Для предотвращения загрязнения поверхностных и подземных вод в ***предусмотрены следующие мероприятия:***

- своевременная откачка хоз-бытовых стоков септика специализированным предприятием;
- складирование бытовых, производственных отходов в специально отведенном месте, и их своевременный вывоз, утилизация;

- не допускать разливы ГСМ на площадке;
- заправку топливом автотранспорта и техники осуществлять на автозаправочных станциях города;
- намечаемую деятельность производить строго в отведенном контуре (участок, отведенный для работ).

При нарушении естественных условий залегания подземных вод, вызванных любыми причинами, нарушается геохимическое равновесие, влияющее на качественный состав подземных вод.

С целью обеспечения охраны подземных вод от загрязнения, по завершении работ устье скважин засыпается грунтом.

Сброс сточных вод в поверхностные водотоки не предусматривается.

Горная техника, бульдозеры и автотранспорт оборудуются специальными металлическими поддонами, исключающими утечки и проливы ГСМ на почву и предотвращающие загрязнение подземных вод нефтепродуктами.

Принятые проектные решения в полной мере обеспечивают охрану водных ресурсов от засорения и истощения.

Определение воздействия на поверхностные и подземные воды при проведении поисково-оценочных работ выполнено на основании методологии, рекомендованной в методических указаниях по проведению оценки воздействия хозяйственной деятельности на окружающую среду.

Намечаемая деятельность вредного воздействия на качество поверхностных и подземных вод не окажет. Общее воздействие проектируемых работ на водную среду оцениваются как допустимое (низкая значимость воздействия).

Организация производственного мониторинга воздействия на поверхностные и подземные воды:

- контроль за сбором образующихся на предприятии, бытовых, производственных отходов в специально отведенном для этого месте и своевременное обращение с ними согласно технологии комплекса по переработке отходов;

- обеспечить строгий контроль за карбюраторной и масло-гидравлической системой работающих механизмов и машин;

- исключать перезаполнение септика;

- проверка септика на герметичность, с составлением Акта, с периодичностью раз в год.

Мероприятия по защите подземных вод от загрязнения:

- своевременное выполнение необходимых мероприятий по санитарной охране поверхностных водотоков и водоемов, имеющих непосредственную гидравлическую связь с используемым водоносным горизонтом;

- запрещение размещения складов горюче-смазочных материалов, ядохимикатов и минеральных удобрений, а также других объектов, представляющих опасность химического загрязнения подземных вод.

- запрещение мест захоронения отходов производства и потребления, радиоактивных, химических, взрывчатых, токсичных, отравляющих и ядовитых веществ на территории водоохраной зоны;

- соблюдение технологических параметров основного производства и обеспечение нормальной эксплуатации сооружений и оборудования;

- продолжение ведения мониторинговых работ в процессе проведения работ;

- четкая организация учета водопотребления и водоотведения;

- рациональное использование водных ресурсов, принятие мер по сокращению потери воды;

- не допускать использования воды питьевого качества на производственные нужды без соответствующего обоснования и решения уполномоченного органа в области использования и охраны водного фонда и уполномоченного органа по использованию и охране недр;

- движение и стоянка транспортных средств (кроме специальных транспортных средств), за исключением их движения по дорогам и стоянки на дорогах и в специально оборудованных местах, имеющих твердое покрытие.

- обязательно должен осуществляться контроль через сеть наблюдательных скважины за состоянием подземных вод в районе основных источников загрязнения подземных вод.

В целом на период разработки на месторождении при соблюдении технологического регламента, техники безопасности природоохранных мероприятий, не ожидается крупномасштабных воздействий на подземные воды. Комплекс водоохраных мер, предусматриваемый при разработке месторождения в значительной мере смягчит возможные негативные последствия.

С учетом вышеуказанного, состояние и изменение режима подземных и поверхностных вод от воздействия намечаемой деятельности не будет наблюдаться.

Намечаемая деятельность не окажет вредного воздействия на поверхностные и подземные воды при соблюдении природоохранных мероприятий.

9.3. Оценка воздействия объекта на почвенный покров и недра

Исходя из технологического процесса намечаемых работ, в пределах исследуемой площади могут проявляться следующие типы техногенного воздействия:

- химическое загрязнение;
- физико-механическое воздействие.

К возможным химическим факторам воздействия относятся воздействие загрязняющих веществ на почвенные экосистемы при разливе нефтепродуктов, разnose отходов.

Физико-механическое воздействие на почвенный покров будут оказывать движение специализированной техники.

При проведении горных работ, будут учтены требования, содержащиеся в пунктах 1, 2, 3 и 4 статьи 238 Экологического Кодекса.

1. Физические и юридические лица при использовании земель не должны допускать загрязнение земель, захламление земной поверхности, деградацию и истощение почв, а также обязаны обеспечить снятие и сохранение плодородного слоя почвы, когда это необходимо для предотвращения его безвозвратной утери.

2. Недропользователи при проведении операций по недропользованию, а также иные лица при выполнении строительных и других работ, связанных с нарушением земель, обязаны:

1) содержать занимаемые земельные участки в состоянии, пригодном для дальнейшего использования их по назначению;

2) до начала работ, связанных с нарушением земель, снять плодородный слой почвы и обеспечить его сохранение и использование в дальнейшем для целей рекультивации нарушенных земель;

3) проводить рекультивацию нарушенных земель.

3. При проведении операций по недропользованию, выполнении строительных и других работ, связанных с нарушением земель, запрещается:

1) нарушение растительного покрова и почвенного слоя за пределами земельных участков (земель), отведенных в соответствии с законодательством Республики Казахстан под проведение операций по недропользованию, выполнение строительных и других соответствующих работ;

2) снятие плодородного слоя почвы в целях продажи или передачи его в собственность другим лицам.

4. При выборе направления рекультивации нарушенных земель должны быть учтены:

1) характер нарушения поверхности земель;

2) природные и физико-географические условия района расположения объекта;

3) социально-экономические особенности расположения объекта с учетом перспектив развития такого района и требований по охране окружающей среды;

4) необходимость восстановления основной площади нарушенных земель под пахотные угодья в зоне распространения черноземов и интенсивного сельского хозяйства;

5) необходимость восстановления нарушенных земель в непосредственной близости от населенных пунктов под сады, подсобные хозяйства и зоны отдыха, включая создание

водоемов в выработанном пространстве и декоративных садово-парковых комплексов, ландшафтов на отвалах вскрышных пород и отходов обогащения;

6) выполнение на территории промышленного объекта планировочных работ, ликвидации ненужных выемок и насыпи, уборка строительного мусора и благоустройство земельного участка;

7) овраги и промоины на используемом земельном участке, которые должны быть засыпаны или выположены;

8) обязательное проведение озеленения территории.

Согласно требованиям ст. 397 Экологического кодекса, недропользователи обязаны соблюдать следующие экологические требования при проведении операций по недропользованию:

1. Проектные документы для проведения операций по недропользованию должны предусматривать следующие меры, направленные на охрану окружающей среды:

1) применение методов, технологий и способов проведения операций по недропользованию, обеспечивающих максимально возможное сокращение площади нарушаемых и отчуждаемых земель (в том числе опережающее до начала проведения операций по недропользованию строительство подъездных автомобильных дорог по рациональной схеме, применение кустового способа строительства скважин, применение технологий с внутренним отвалообразованием, использование отходов производства в качестве вторичных ресурсов, их переработка и утилизация, прогрессивная ликвидация последствий операций по недропользованию и другие методы) в той мере, в которой это целесообразно с технической, технологической, экологической и экономической точек зрения, что должно быть обосновано в проектом документе для проведения операций по недропользованию;

2) по предотвращению техногенного опустынивания земель в результате проведения операций по недропользованию;

3) по предотвращению загрязнения недр, в том числе при использовании пространства недр;

4) по охране окружающей среды при приостановлении, прекращении операций по недропользованию, консервации и ликвидации объектов разработки месторождений в случаях, предусмотренных Кодексом Республики Казахстан "О недрах и недропользовании";

5) по предотвращению ветровой эрозии почвы, отвалов вскрышных и вмещающих пород, отходов производства, их окисления и самовозгорания;

6) по изоляции поглощающих и пресноводных горизонтов для исключения их загрязнения;

7) по предотвращению истощения и загрязнения подземных вод, в том числе применение нетоксичных реагентов при приготовлении промывочных жидкостей;

8) по очистке и повторному использованию буровых растворов;

9) по ликвидации остатков буровых и горюче-смазочных материалов экологически безопасным способом;

10) по очистке и повторному использованию нефтепромысловых стоков в системе поддержания внутрипластового давления месторождений углеводородов.

2. При проведении операций по недропользованию недропользователи обязаны обеспечить соблюдение решений, предусмотренных проектными документами для проведения операций по недропользованию, а также следующих требований:

1) конструкции скважин и горных выработок должны обеспечивать выполнение требований по охране недр и окружающей среды;

2) при бурении и выполнении иных работ в рамках проведения операций по недропользованию с применением установок с дизель-генераторным и дизельным приводом выброс неочищенных выхлопных газов в атмосферный воздух от таких установок должен соответствовать их техническим характеристикам и экологическим требованиям;

3) при строительстве сооружений по недропользованию на плодородных землях и землях сельскохозяйственного назначения в процессе проведения подготовительных работ к

монтажу оборудования снимается и отдельно хранится плодородный слой для последующей рекультивации территории;

4) для исключения перемещения (утечки) загрязняющих веществ в воды и почву должна предусматриваться инженерная система организованного накопления и хранения отходов производства с гидроизоляцией площадок;

5) в случаях строительства скважин на особо охраняемых природных территориях необходимо применять только безамбарную технологию;

6) при проведении операций по разведке и (или) добыче углеводородов должны предусматриваться меры по уменьшению объемов размещения серы в открытом виде на серных картах и снижению ее негативного воздействия на окружающую среду;

7) при проведении операций по недропользованию должны проводиться работы по утилизации шламов и нейтрализации отработанного бурового раствора, буровых, карьерных и шахтных сточных вод для повторного использования в процессе бурения, возврата в окружающую среду в соответствии с установленными требованиями;

8) при применении буровых растворов на углеводородной основе (известково-битумных, инвертно-эмульсионных и других) должны быть приняты меры по предупреждению загазованности воздушной среды;

9) захоронение пиррофорных отложений, шлама и керна в целях исключения возможности их возгорания или отравления людей должно производиться согласно проекту и по согласованию с уполномоченным органом в области охраны окружающей среды, государственным органом в сфере санитарно-эпидемиологического благополучия населения и местными исполнительными органами;

10) ввод в эксплуатацию сооружений по недропользованию производится при условии выполнения в полном объеме всех экологических требований, предусмотренных проектом;

11) после окончания операций по недропользованию и демонтажа оборудования проводятся работы по восстановлению (рекультивации) земель в соответствии с проектными решениями, предусмотренными планом (проектом) ликвидации;

12) буровые скважины, в том числе самоизливающиеся, а также скважины, не пригодные к эксплуатации или использование которых прекращено, подлежат оборудованию недропользователем регулирующими устройствами, консервации или ликвидации в порядке, установленном законодательством Республики Казахстан;

13) бурение поглощающих скважин допускается при наличии положительных заключений уполномоченных государственных органов в области охраны окружающей среды, использования и охраны водного фонда, по изучению недр, государственного органа в сфере санитарно-эпидемиологического благополучия населения, выдаваемых после проведения специальных обследований в районе предполагаемого бурения этих скважин;

14) консервация и ликвидация скважин в пределах контрактных территорий осуществляются в соответствии с законодательством Республики Казахстан о недрах и недропользовании.

3. Запрещаются:

1) допуск буровых растворов и материалов в пласты, содержащие хозяйственно-питьевые воды;

2) бурение поглощающих скважин для сброса промышленных, лечебных минеральных и теплоэнергетических сточных вод в случаях, когда эти скважины могут являться источником загрязнения водоносного горизонта, пригодного или используемого для хозяйственно-питьевого водоснабжения или в лечебных целях;

3) устройство поглощающих скважин и колодцев в зонах санитарной охраны источников водоснабжения;

4) сброс в поглощающие скважины и колодцы отработанных вод, содержащих радиоактивные вещества.

Перед началом проведения операций по недропользованию, необходимо учитывать положения статьи 25 Закона Республики Казахстан от 27 декабря 2017 года № 125-VI «О недрах и недропользовании», касающиеся ограниченных территорий для осуществления деятельности по недропользованию.

1. Если иное не предусмотрено настоящей статьёй, запрещается проведение операций по недропользованию:

- 1) на территории земель для нужд обороны и национальной безопасности;
- 2) на территории земель населённых пунктов и прилегающих к ним территориях на расстоянии одной тысячи метров;
- 3) на территории земельного участка, занятого действующим гидротехническим сооружением, не являющимся объектом размещения техногенных минеральных образований горно-обогатительных производств, и прилегающей к нему территории на расстоянии четырёхсот метров;
- 4) на территории земель водного фонда;
- 5) в контурах месторождений и участков подземных вод, которые используются или могут быть использованы для питьевого водоснабжения;
- 6) на расстоянии ста метров от могильников, могил и кладбищ, а также от земельных участков, отведённых под могильники и кладбища;
- 7) на территории земельных участков, принадлежащих третьим лицам и занятых зданиями и сооружениями, многолетними насаждениями, и прилегающих к ним территориях на расстоянии ста метров – без согласия таких лиц;
- 8) на территории земель, занятых автомобильными и железными дорогами, аэропортами, аэродромами, объектами аэронавигации и авиатехнических центров, объектами железнодорожного транспорта, мостами, метрополитенами, тоннелями, объектами энергетических систем и линий электропередачи, линиями связи, объектами, обеспечивающими космическую деятельность, магистральными трубопроводами;
- 9) на территориях участков недр, выделенных государственным юридическим лицам для государственных нужд;
- 10) на других территориях, на которых запрещается проведение операций по недропользованию в соответствии с иными законами Республики Казахстан.

Участок Актюбинское не входит в категорию вышеперечисленных земель, деятельность будет осуществляться на основании акта на временное возмездное пользование.

Согласно ст. 140, Земельного кодекса РК от 20 июня 2003 года № 442, при осуществлении своей деятельности землепользователь обязан проводить природоохранные мероприятия, направленные на защиту земель от загрязнения отходами производства и потребления, химическими, биологическими, радиоактивными и другими вредными веществами, от других процессов разрушения и иных видов ухудшения состояния земель, а также направленные на рекультивацию нарушенных земель. В связи с этим, с целью снижения потерь и сохранения качественных и количественных характеристик почвенного покрова необходимо соблюдение следующих мер:

- вести строгий контроль за правильностью использования площадей по назначению;
- обеспечить соблюдение экологических требований при складировании и размещении отходов, поступающих на площадку, а также образующихся от собственного предприятия;
- правильно организовать дорожную сеть, что позволит свести к минимуму количество подходов автотранспорта по бездорожью, а именно свести воздействие на почвенный покров к минимуму;
- не допускать к работе механизмы с утечками ГСМ и т.д.
- производить регулярное техническое обслуживание техники.
- проведение разъяснительной работы среди рабочих и служащих по ООС.
- не оставлять без надобности работающие двигатели автотракторной техники.
- регулярный вывоз отходов с территории объекта, которые подлежат дальнейшей переработке или используются как вторсырьё.

Территория участка находится в административном подчинении акимата Амангельдинского района Костанайской области. Общая площадь временного землепользования составит 40,4 км². Территория предназначена для проведения работ по разведке твердых полезных ископаемых в соответствии с Кодексом Республики Казахстан «О недрах и недропользовании». Намечаемая деятельность не окажет значительного воздействия на земельные ресурсы.

Выполнение работ будет производиться с организацией временного изъятия земель для разведочных работ.

Перед началом работ будут подготовлены все необходимые правоустанавливающие документы для временного использования земельных участков на период горных работ в соответствии с земельным законодательством Республики Казахстан.

В рамках реализации проекта предусмотрен комплекс мероприятий по предотвращению пылеобразования, включая:

- регулярное увлажнение грунтовых участков и дорог общего пользования водой в сухую и ветреную погоду;
- ограничение скорости передвижения техники на участках с неустойчивым грунтом;
- использование техники, находящейся в исправном состоянии, исключающей избыточные выбросы пыли;
- проведение планировочных работ с минимальным нарушением почвенного покрова;
- организация временных дорог и площадок с учетом естественного рельефа, с последующим восстановлением территории после завершения работ.

Все мероприятия направлены на снижение пылевой нагрузки на окружающую среду и соответствуют требованиям природоохранного законодательства.

Основными требованиями в области охраны недр

Комплекс мероприятий по минимизации негативного воздействия предприятия на грунтовую толщу должен включать в себя меры по устранению последствий и локализацию возможных экзогенных геологических процессов, а также учитывать мероприятия по предотвращению загрязнения геологической среды и подземных вод. Предусматриваются следующие мероприятия, которые в некоторой степени идентичны мерам по охране почвенного покрова:

- недопущение разлива ГСМ;
- регулярное проведение проверочных работ строительной техники и автотранспорта на исправность;
- временное хранение отходов осуществляется только в специально установленных местах, размещенных на предварительно подготовленных площадках с непроницаемым покрытием, для дальнейшего управления отходами, осуществляемыми на предприятии.
- недопущение складирования отходов вне специально установленных мест, предназначенных для их накопления.

Мероприятия по снижению негативного воздействия на почвенный покров.

Для снижения негативного воздействия на почвенный покров при реализации проектных решений на месторождении необходимо:

- содержать занимаемые земельные участки в состоянии, пригодном для дальнейшего использования их по назначению;
- до начала работ, связанных с нарушением земель, снять плодородный слой почвы и обеспечить его сохранение и использование в дальнейшем для целей рекультивации нарушенных земель;
- упорядочить использование только необходимых дорог, по возможности обустроив их щебнем или твердым покрытием;
- строго регламентировать проведение работ, связанных с загрязнением почвенного покрова при эксплуатационном и ремонтном режиме работ;
- восстановление земель, нарушенных при эксплуатации объекта;
- инвентаризация сбор отходов в специально оборудованных местах, своевременный вывоз отходов;
- в случаях аварийных ситуаций – проведение механической зачистки почвенных горизонтов, загрязненных нефтью, с последующей их биологической обработкой;
- проведение экологического мониторинга за состоянием почвенного покрова.

Мониторинг за состоянием почвенного покрова

Для выявления изменений состояния почв, как компонента окружающей среды, их оценки и прогноза дальнейшего развития, необходим мониторинг почв.

Мониторинг воздействия на почву - оценка фактического состояния загрязнения почвы в конкретных точках наблюдения на местности.

Мониторинг почв осуществляется с целью сохранения их ресурсного потенциала, обеспечения экологической безопасности условий проживания и ведения производственной деятельности.

Производственный экологический комплекс за состоянием почвенного покрова включает в себя:

- оценка санитарной обстановки на территории;
- разработка рекомендации по улучшению состояния почв и предотвращению загрязняющего воздействия объектов на природные компоненты комплекса.

Для полного контроля за состоянием почв необходимо проводить ряд наблюдений:

Система наблюдений за почвами и грунтами - литомониторинг, заключающийся в контроле показателей состояния грунтов на участках, подвергнувшихся техногенному нарушению, на предмет определения их загрязнения вредными веществами, химическими реагентами, солями, тяжелыми металлами и т.д.

Рекультивация нарушенных земель.

С целью снижения негативного воздействия, после окончания разработки месторождения должны быть проведены рекультивационные мероприятия. Рекультивации подлежат нарушенные земли всех категорий, и прилегающие к ним земельные участки, полностью или частично утратившие сельскохозяйственную продуктивность в результате техногенного воздействия. Рекультивация нарушенных и загрязненных земель проводится в соответствии с требованиями «Указаний по составлению проектов нарушенных и нарушаемых земель в РК» (Алматы, 1993) по отдельным, специально разрабатываемым проектам в два этапа: технический и биологический. Сроки и этапность рекультивации в соответствии с предлагаемым уровнем загрязнения для данной природной зоны и состоянием биогеоценоза.

При выборе направления рекультивации нарушенных земель должны быть учтены:

- 1) характер нарушения поверхности земель;
- 2) природные и физико-географические условия района расположения объекта;
- 3) социально-экономические особенности расположения объекта с учетом перспектив развития такого района и требований по охране окружающей среды;
- 4) необходимость восстановления основной площади нарушенных земель под пахотные угодья в зоне распространения черноземов и интенсивного сельского хозяйства;
- 5) необходимость восстановления нарушенных земель в непосредственной близости от населенных пунктов под сады, подсобные хозяйства и зоны отдыха, включая создание водоемов в выработанном пространстве и декоративных садово-парковых комплексов, ландшафтов на отвалах вскрышных пород и отходов обогащения;
- 6) выполнение на территории промышленного объекта планировочных работ, ликвидации ненужных выемок и насыпи, уборка строительного мусора и благоустройство земельного участка;
- 7) овраги и промоины на используемом земельном участке, которые должны быть засыпаны или выположены;
- 8) обязательное проведение озеленения территории.

Технический этап рекультивации земель включает следующие работы:

- уборка строительного мусора, удаление с территории строительной полосы всех временных устройств;
- засыпка отработанного карьера вскрышными породами, обеспечивающими создание ровной поверхности после уплотнения грунта;
- распределение оставшегося грунта по рекультивируемой площади карьера равномерным слоем или транспортирование его в специально отведенные места, указанные в проекте рекультивации;

- оформление откосов кавальеров, насыпей, выемок, засыпка или выравнивание рытвин и ям;
- мероприятия по предотвращению эрозионных процессов;
- распределение поверх грунта почвенно-растительного слоя.

Если на данном этапе будут обнаружены нефтезагрязненные участки почвы, то необходимо провести очистку территории.

Биологический этап рекультивации проводится после технического этапа и включает комплекс агротехнических и фитомелиоративных мероприятий, направленных на восстановление плодородия земель. Биологическая рекультивация будет произведена после окончания разработки месторождения.

Рекомендации на биологический этап рекультивации

Учитывая природно-климатические условия района, рекомендации по научной системе ведения сельского хозяйства для залужения, рекомендуется житняк.

Житняк представляет большую ценность как улушатель естественных пастбищ. Благодаря мощно развитой мочковатой корневой системе, является прекрасным пластообразователем.

Житняк нетребователен к плодородию почвы, довольно засухоустойчив. Обладает хорошей устойчивостью в травостое, может держаться в полевых условиях 3-5 лет.

Основной задачей биологического этапа рекультивации является восстановление плодородия нарушенных земель, создание растительного покрова. Биологический этап рекультивации включает в себя комплекс работ, направленных на создание пастбищной угодий на нарушенных землях.

В комплекс агротехнических мероприятий входит: подготовка почвы, посев многолетних трав (житняка), уход за посевами. Поверхность рекультивируемых участков разрыхляется культиватором-глубокорыхлителем. Эта мера способствует лучшему соединению нанесенного плодородного слоя почвы с подстилающей породой, а также облегчает проникновению корней в подпочвенный слой.

В первый год освоения весенняя обработка начинается с дискования на глубину 6-8 см в двух направлениях дисковыми боронами, для разравнивания нанесенного слоя почвы. Затем почва обрабатывается плоскорезом – глубокорыхлителем – удобрителем КПП – 2,2 на глубину 15-20 см с одновременным внесением минеральных удобрений (аммофоса). Норма внесения удобрений составляет 2 ц/га. Измельчение и смешивание удобрений проводится непосредственно перед внесением.

Перед посевом проводится предпосевное прикатывание, в конце августа посев многолетних трав сеялкой СЗТ-3,6 сплошным широкорядным способом. Для получения равномерных всходов проводится послепосевное прикатывание.

При неполноте всходов посевов на втором году освоения весной проводится боронование посевов в 2 следа и повторный посев трав с последующим прикатыванием. Уход за посевами трав заключается в подкашивании сорняков до их цветения.

На третьем году освоения перед весенним боронованием, травы подкармливают минеральными удобрениями. При поверхностном их внесении туковой сеялкой РТТ-4,2 доза внесения составляет 0,5 ц/га аммофоса.

На третьем-пятом годах освоения проводится ранневесеннее боронование посевов игольчатыми боронами ЗБИГ-ЗА, и подкормка аммофосом из расчета 0,5 ц/га.

Выпасать скот на рекультивированных землях рекомендуется только через три года с использованием их в течении этого срока под сенокосение. Это создаст условия для самоосеменения и образования устойчивой дернины.

При транспортировке минеральных удобрений рекомендуется соблюдать меры предосторожности – необходимо, чтобы транспортные средства были оснащены тентами, позволяющими закрывать дно кузова и перевозимые минеральные удобрения во избежание потерь и попадания атмосферных осадков.

При выполнении проектируемых работ необходимо соблюдать нормы статьи 140 Земельного кодекса РК, а именно: предусмотреть конкретные мероприятия по рекультивацию нарушенных земель, восстановление их плодородия и других полезных свойств земли и своевременное вовлечение.

9.4. Характеристика физических воздействий

Тепловое загрязнение - тип физического (чаще антропогенного) загрязнения окружающей среды, характеризующийся увеличением температуры выше естественного уровня.

Потенциальными источниками теплового воздействия могут быть искусственные твердые покрытия, стены многоэтажных зданий, объекты предприятия с высокотемпературными выбросами. Усугубить ситуацию с тепловым загрязнением на территории предприятия может неправильная застройка, с нарушением условий аэрации, безветренная погода, недостаток открытых пространств, неблагоустроенные территории (отсутствие газонов, водных поверхностей и др.).

Учитывая, удаленность от жилой зоны, отсутствие многоэтажных зданий, искусственных твердых покрытий, объектов с высокотемпературными выбросами, теплового воздействия на окружающую среду оказано не будет.

Электромагнитное воздействие. По происхождению магнитные поля делятся на естественные и антропогенные. Естественные зарождаются в магнитосфере Земли (так называемые магнитные бури), они затрудняют работу средств связи, вызывают помехи радио и телепередач. Люди, страдающие ишемической болезнью сердца, гипертоническими и сосудистыми заболеваниями очень чувствительны к таким колебаниям. В дни магнитных бурь, болезнь и таких людей обостряется.

Антропогенные магнитные возмущения охватывают меньшую территорию, однако, их воздействие гораздо сильнее естественного магнитного поля Земли. Источниками антропогенных магнитных полей являются радиопередающие устройства, линии электропередач промышленной частоты, электрифицированные транспортные средства.

Коротковолновые, радарные и другие микроволновые установки наиболее широкое распространение получили на воздушном и водном транспорте. Излучение от коротковолновых, радарных и других микроволновых передающих устройств способствуют перегреву внутренних органов человека. Поэтому такие аппараты должны иметь защитные экраны, что бы уровень излученной энергии не превышал порога восприимчивости организма человека, равного 10 МВт/см².

Установлено, что воздействие электромагнитного поля на организм человека возникает при напряженности 1000 В/м, а напряженность электромагнитного поля непосредственно под высоковольтной линией электропередач достигает нескольких тысяч вольт на метр поверхности земли, хотя на удалении 50-100 м, падает до нескольких десятков вольт на метр.

Источники электромагнитного воздействия на участках осуществляемых работ отсутствуют.

Учитывая условия отсутствия на промплощадке источников высоковольтного напряжения, специальных мероприятий по снижению неблагоприятного воздействия электромагнитного излучения на здоровье персонала не разрабатываются.

Шумовое воздействие. Территория проведения добычных работ расположена на открытой местности вдали от селитебной зоны на расстоянии 17 км.

К потенциальным источникам шумового воздействия на территории относится работа карьерной спецтехники. Фактором увеличения уровней шума и вибрации является механический износ технологического оборудования и его узлов, поэтому для предотвращения возможных превышений уровня шума и вибрации должны выполняться специальные мероприятия, описанные ниже.

Для ограничения шума и вибрации на производственной площадке необходимо предусмотреть ряд таких мероприятий, как:

- контрольные замеры шума и вибрации на рабочих местах машинистов и операторов, которые производятся специализированной организацией не реже одного раза в год;
- при превышении уровней шума и вибрации, производится контрольное обследование с целью установления причины и принятия мер по замене или ремонту узлов;

- периодическая проверка оборудования, машин и механизмов на наличие и исправность звукопоглощающих кожухов, облицовок и ограждающих конструкций, виброизоляции рукояток управления, подножек, сидений, площадок работающих машин.

Для исключения превышения предельно-допустимых уровней шума и вибрации необходимо поддерживать в рабочем состоянии шумогасящие и виброизолирующие устройства основного технологического оборудования.

В случае невозможности снизить уровни шума и вибрации с помощью технических средств, рекомендуются к использованию соответствующие средства индивидуальной защиты. Так, применение антифонов в виде наушников при уровне шума более 80 дБ, позволяет снизить ощущение громкости шума в различных частотах от 15 до 30 дБ.

9.5. Радиационное воздействие

Основными принципами обеспечения радиационной безопасности являются:

- принцип нормирования - не превышение допустимых пределов индивидуальных доз облучения граждан от всех источников ионизирующего излучения;

- принцип обоснования - запрещение всех видов деятельности по использованию источников ионизирующего излучения, при которых полученная для человека и общества польза не превышает риск возможного вреда, причиненного дополнительным к естественному радиационному фону облучением;

- принцип оптимизации - поддержание на возможно низком и достижимом уровне с учетом экономических и социальных факторов индивидуальных доз облучения и числа облучаемых лиц при использовании любого источника ионизирующего излучения;

- принцип аварийной оптимизации - форма, масштаб и длительность принятия мер в чрезвычайных (аварийных) ситуациях должны быть оптимизированы так, чтобы реальная польза уменьшения вреда здоровью человека была максимально больше ущерба, связанного с ущербом от осуществления вмешательства.

Радиационное воздействие при осуществлении намечаемой деятельности не прогнозируется.

Заключение: Производственная деятельность не включает в себя такие источники физического воздействия, как электромагнитное и радиационное излучения, способные оказать негативное воздействие на прилегающие территории и население ближайшей жилой зоны.

А также данное предприятие не является потенциально опасным объектом воздействия на окружающую среду по уровню шума и вибрации, так как основными источниками шумового воздействия являются транспортные средства и буровые станки в процессе эксплуатации. По характеру шум широкополосный с непрерывным спектром шириной не более одной октавы. По временным характеристикам – не постоянный, в течение рабочей смены. Уровень шума в границах СЗЗ соответствует требованиям экологических и санитарно-гигиенических норм, действующих на территории Республики Казахстан. Дополнительных мероприятий по защите от шумового воздействия не требуется.

Все используемое на предприятии оборудование соответствует действующим в РК стандартам по безопасности, а также физическим факторам воздействия.

10. ИНФОРМАЦИЯ ОБ ОЖИДАЕМЫХ ВИДАХ, ХАРАКТЕРИСТИКАХ И КОЛИЧЕСТВЕ ОТХОДОВ, КОТОРЫЕ БУДУТ ОБРАЗОВАНЫ В ХОДЕ СТРОИТЕЛЬСТВА И ЭКСПЛУАТАЦИИ ОБЪЕКТОВ В РАМКАХ НАМЕЧАЕМОЙ ДЕЯТЕЛЬНОСТИ

10.1. Характеристика отходов, образующихся на предприятии

Согласно Экологическому кодексу РК под отходами понимаются любые вещества, материалы или предметы, образовавшиеся в процессе производства, выполнения работ, оказания услуг или в процессе потребления (в том числе товары, утратившие свои потребительские свойства), которые их владелец прямо признает отходами либо должен направить на удаление или восстановление в силу требований закона или намеревается подвергнуть либо подвергает операциям по удалению или восстановлению.

К отходам не относятся:

- вещества, выбрасываемые в атмосферу в составе отходящих газов (пылегазовоздушной смеси);
- сточные воды;
- загрязненные земли в их естественном залегании, включая неснятый загрязненный почвенный слой;
- объекты недвижимости, прочно связанные с землей;
- снятые незагрязненные почвы;
- общераспространенные твердые полезные ископаемые, которые были извлечены из мест их естественного залегания при проведении земляных работ в процессе строительной деятельности и которые в соответствии с проектным документом используются или будут использованы в своем естественном состоянии для целей строительства на территории той же строительной площадки, где они были отделены;
- огнестрельное оружие, боеприпасы и взрывчатые вещества, подлежащие утилизации в соответствии с законодательством Республики Казахстан в сфере государственного контроля за оборотом отдельных видов оружия.

В процессе проведения работ намечаемой деятельности будут образовываться следующие отходы объемом -2,9891 т/год в том числе:

опасные отходы:

- промасленная ветошь – 0,0191 тонн;

не опасные отходы:

- лом черных металлов – 0,5 тонн,
- твердо-бытовые отходы – 2,47 тонн.

С отходами необходимо учитывать с требования ст. 320 п. 1 и п.3 Экологического кодекса РК, а именно: Под накоплением отходов понимается временное складирование отходов в специально установленных местах в течение сроков, указанных в пункте 2 настоящей статьи, осуществляемое в процессе образования отходов или дальнейшего управления ими до момента их окончательного восстановления или удаления. Накопление отходов разрешается только в специально установленных и оборудованных в соответствии с требованиями законодательства Республики Казахстан местах (на площадках, в складах, хранилищах, контейнерах и иных объектах хранения). Данные требования будут соблюдаться недропользователем при проведении горных работ.

Выполнение операций в области управлению отходами будет проводиться с учетом принципов государственной экологической политики ст.328-331 Экологического кодекса РК.

10.1.1. Отходы, образующиеся на предприятии

В процессе проведения работ намечаемой деятельности будут образовываться следующие отходы объемом – 2,9891 т/год в том числе: опасные отходы: промасленная ветошь – 0,0191 тонн; не опасные отходы: лом черных металлов – 0,5 тонн, твердо-бытовые отходы – 2,47 тонн.

Порядок сбора, сортировки, хранения, утилизации, нейтрализации, реализации, размещения отходов и транспортировки производится в соответствии с требованиями к обращению с отходами, исходя из их уровня опасности («абсолютно» безопасные; «абсолютно» опасные; «зеркальные»)

В настоящее время на предприятии разработана политика, в которой определена необходимость планирования сбора, временного хранения и передача сторонним организациям, разработка единого плана управления отходами для всех этапов проведения работ, проводимых предприятием. Согласно этому, производится регулярная инвентаризация, учет и контроль над временным хранением и состоянием всех образующихся и принимаемых видов отходов производства и потребления.

На предприятии сбор отходов производится отдельно, в соответствии с требованиями к обращению с отходами, в соответствии со ст. 319, 320 п 1 и п. 3 Экологического Кодекса РК, по уровню опасности, видом отходов, методами реализации, хранения и размещения отходов.

Приказом и.о. Министра экологии, геологии и природных ресурсов Республики Казахстан от 2 декабря 2021 года №482 не допускается смешивание отходов, подвергнутых разделному сбору, на всех дальнейших этапах управления отходами.

Для сбора отходов выделены специально отведенные места с установленными контейнерами для сбора отходов. Контейнеры должны быть маркированы и окрашены в определенные цвета. По мере наполнения тары транспортировка отходов организуется силами подразделения в соответствующие места временного сбора и хранения на предприятии. Отходы, не подлежащие размещению на полигонах или регенерации на предприятии, должны транспортироваться специализированными предприятиями, имеющими лицензию на транспортировку и утилизацию, обезвреживание и захоронение отходов.

Субъекты предпринимательства, являющиеся образователями отходов, несут ответственность за обеспечение надлежащего управления такими отходами с момента их образования до момента передачи в соответствии с пунктом 3 статьи 339 настоящего Кодекса во владение лица, осуществляющего операции по восстановлению или удалению отходов на основании лицензии. Договора на вывоз отходов будут заключаться перед началом работ с организациями, имеющими соответствующую лицензию на транспортировку, утилизацию или захоронение отходов. После получения всех разрешительных документов, предприятием будут заключены договора со специализированными организациями, имеющими лицензию по обращению с опасными отходами.

Оформление документов на вывоз и погрузку отходов в автотранспорт осуществляет ответственный за обращение с отходами в производственном подразделении.

Транспортировку всех видов отходов следует производить автотранспортом, исключая возможность потерь по пути следования и загрязнения окружающей среды. Транспортирование опасных отходов на специализированные предприятия и их реализация осуществляются на договорной

Согласно требованиям Санитарных правил «Санитарно-эпидемиологические требования к сбору, использованию, применению, обезвреживанию, транспортировке, хранению и захоронению отходов производства и потребления» № ҚР ДСМ-331/2020 от 25.12.2020г. на производственных объектах сбор и временное хранение отходов производства проводится на специальных площадках (местах), соответствующих классу опасности отходов. Отходы по мере их накопления собирают отдельно для каждой группы отходов в соответствии с классом опасности.

Требования к управлению отходами производства и потребления будут соблюдаться согласно пунктам главы 11 приложения 3 к СП № ҚР ДСМ-13 (Санитарно-эпидемиологические требования к водоотведению, сбору, обезвреживанию, хранению и захоронению отходов производства и потребления).

10.1.2. Расчет образования отходов

Расчет нормативных объемов образующихся отходов производился в соответствии с проектными данными, принятыми в технологической части проекта.

Объем образования отходов на предприятии определялся согласно приложению № 16 к приказу Министра Охраны окружающей среды РК от 18.04.2008 г. №100–п.

Смешанные коммунальные отходы (ТБО)

Объем образования твердых бытовых отходов определен по формуле:

$Q = P * M * \text{ртбо}$ где:

P – норма накопления отходов на одного человека в год – 0,3 м3/год;

M – численность рабочего персонала, 40 человек;

ртбо – удельный вес твердых бытовых отходов – 0,25 т/м3;

количество рабочих дней в среднем – 300 дней в году.

Расчетное количество образующихся отходов составит:

$Q = (0,3 \text{ м3/год} * 40 * 0,25 \text{ т/м3}) / 365 * 300 = 2,47 \text{ тонн/год.}$

Для временного накопления ТБО на территории участка предусматривается установить металлический контейнер емкостью 0,3 м3.

Вывоз образующихся твердых бытовых отходов планируется осуществлять силами специализирующихся на этом организаций не реже чем один раз в месяц.

Ветошь промасленная:

Расчет образования промасленной ветоши при обслуживании оборудования и прочих нужд определяется по нормативному количеству образования отходов из поступающего количества ветоши (M_0 , т/год) и норматива содержания в ней масел (M) и влаги (W).

$N = M_0 + M + W$, т/год.

M_0 – использование чистой ветоши не более 15 кг/год (по данным предприятия);

$M = 0,12 * M_0$

$W = 0,15 * M_0$

$N = 0,015 + (0,12 * 0,015) + (0,15 * 0,015) = 0,0191 \text{ т/год.}$

Итого норматив образования промасленной ветоши составляет 0,0191 т/год.

Вывоз, образующийся промасленной ветоши, планируется осуществлять силами специализирующихся на этом организации не реже чем один раз в месяц.

Лом черных метллов. Объем труб, используемых для обсадки скважин, зависит от геологических условий и принят по опыту прошлых лет в количестве 25 т. Образование металлолома происходит при извлечении обсадных труб (норма образования 2%) в объеме 0,5 т в год.

Буровой шлам по окончании работ используется при рекультивации буровых площадок.

Сведения об объеме и составе отходов, методах их хранения и утилизации отходов, образующихся от собственного производства представлена в таблице 10.1.1.1.

Таблица 10.1.1.1 - Сведения об объеме и составе отходов, методах их хранения и утилизации отходов, образующихся от собственного производства,

№	Наименование отхода	Количество, т/год	Наименование процесса, в котором образовались отходы	Метод хранения и утилизации
1	Смешанные коммунальные отходы (ТБО) 20 03 01	2,47	Образуются в непроизводственной сфере деятельности	Металлические контейнеры на площадке с твердым покрытием, после сортировки, передаются

			персонала предприятия	сторонней организации на удаление
2	Промасленная ветошь 15 02 02*	0,0191	Образуется в процессе использования ветоши для протирки механизмов, деталей, станков и машин	Металлическая емкость, с последующей передачей сторонней организации на удаление
3	Лом черных металлов 17 04 07	0,5	Образуется в процессе использования труб, используемых для обсадки скважин	Металлическая емкость, с последующей передачей сторонней организации на удаление

Таблица 10.1.1.1.1 – Нормативы размещения отходов производства и потребления на 2026 – 2028 годы

Наименование отходов	Объем накопленных отходов на существующее положение, тонн/год	Лимит накопления, тонн/год
1	2	3
Всего	-	2,9891
в т.ч. отходов производства	-	0,5191
отходов потребления	-	2,47
Опасные отходы		
Промасленная ветошь	-	0,0191
Не опасные отходы		
Смешанные коммунальные отходы (ТБО)	-	2,47
Лом черных металлов	-	0,5
Зеркальные отходы		
Не образуются	-	0,0000

10.2. Система управления отходами на предприятии

В основе системы управления отходами лежат законодательные требования Республики Казахстан и национальные стандарты в области управления отходами. Процесс комплексного управления отходами представлен в виде пирамиды – иерархии управления отходами: предотвращение образования отходов, подготовка отходов к повторному использованию, переработка отходов, утилизация отходов, удаление отходов.

Предотвращение образования отходов сводится к следующему:

- грамотное управление запасами материалов, не допускать закупку материалов в количествах, превышающих фактические потребности;
- улучшение рабочих процессов и своевременной заменой материалов и оборудования;
- сокращение до минимума объёма образующихся опасных отходов путём использования методов обязательной сортировки отходов для предотвращения смешивания опасных и неопасных отходов;
- ежегодная инвентаризация образования отходов и составление прогноза их образования;
- учет, контроль образования отходов.

Подготовка отходов к повторному использованию включает в себя проверку состояния,

очистку и (или) ремонт, посредством которых ставшие отходами продукция или ее компоненты подготавливаются для повторного использования без проведения какой-либо иной обработки.

Помимо реализации стратегии по предотвращению образования отходов, общий объем образующихся отходов может быть существенно уменьшен за счет реализации планов переработки, которые должны предусматривать следующее:

- Оценку процессов образования отходов и выявление материалов, которые могут быть пригодными для повторного использования.
- Изучение внешних рынков для переработки отходов на других промышленных предприятиях, либо безвозмездная передача потребителю.

После осуществления всех практически выполнимых мер по сокращению образования, повторному использованию и переработки отходов, в отношении оставшейся части отходов применяются стратегии удаления с предварительной обработкой, приняв при этом все необходимые меры по предотвращению возможного воздействия на здоровье человека и состояние окружающей среды.

Накопление отходов разрешается только в специально установленных и оборудованных в соответствии с требованиями законодательства Республики Казахстан местах (на площадках, в складах, хранилищах, контейнерах и иных объектах хранения).

Места накопления отходов согласно п.2 ст.320 ЭК РК предназначены для:

1) временного складирования отходов на месте образования на срок не более шести месяцев до даты их сбора (передачи специализированным организациям) или самостоятельного вывоза на объект, где данные отходы будут подвергнуты операциям по восстановлению или удалению;

2) временного складирования неопасных отходов в процессе их сбора (в контейнерах, на перевалочных и сортировочных станциях), за исключением вышедших из эксплуатации транспортных средств и (или) самоходной сельскохозяйственной техники, на срок не более трех месяцев до даты их вывоза на объект, где данные отходы будут подвергнуты операциям по восстановлению или удалению.

Принципы единой системы управления предприятия соответствуют принципам иерархии согласно статье 329 ЭК РК, и заключаются в следующем:

- идентификация образующихся отходов на месте их сбора;
- раздельный сбор с учетом целесообразного объединения видов отходов по степени и их опасности с целью оптимизации дальнейших способов удаления;
- исключение смешения сухих отходов с мокрыми;
- хранение отходов в контейнерах (емкостях) в соответствии с требуемыми условиями для данного вида отходов;
- сбор и временное складирование организуется на специально оборудованных площадках временного хранения на срок, не превышающий разрешенный;
- по мере возможности производить вторичное использование отходов;
- обезвреживание отходов;
- удаление отходов.

Транспортировка опасных отходов осуществляется с применением специализированных транспортных средств, согласно требованиям ст.345 ЭК РК, с наличием соответствующей упаковки и маркировки опасных отходов для целей транспортировки; транспортные средства оборудованы специальными знаками; имеются специальные разрешительные документы на перевозку; соблюдаются требования безопасности при транспортировке опасных отходов, а также к выполнению погрузочно-разгрузочных работ.

В связи с образованием большого объема вскрышных пород будет предусмотрено использование их в целях проведения технического этапа рекультивации отработанных, нарушенных и загрязненных земель, закладки во внутренние отвалы карьеров, для отсыпки карьерных дорог, защитных дамб и сооружений. Вскрышные породы будут храниться на площадке отвала вскрышных пород. По мере образования вывозится на породный отвал (отвал вскрышных пород), используется при технической рекультивации для засыпки отработанного карьера, оврагов.

11. ОПИСАНИЕ ЗАТРАГИВАЕМОЙ ТЕРРИТОРИИ С УКАЗАНИЕМ ЧИСЛЕННОСТИ ЕЕ НАСЕЛЕНИЯ, УЧАСТКОВ, НА КОТОРЫХ МОГУТ БЫТЬ ОБНАРУЖЕНЫ ВЫБРОСЫ, СБРОСЫ И ИНЫЕ НЕГАТИВНЫЕ ВОЗДЕЙСТВИЯ НАМЕЧАЕМОЙ ДЕЯТЕЛЬНОСТИ НА ОКРУЖАЮЩУЮ СРЕДУ, С УЧЕТОМ ИХ ХАРАКТЕРИСТИК И СПОСОБНОСТИ ПЕРЕНОСА В ОКРУЖАЮЩУЮ СРЕДУ; УЧАСТКОВ ИЗВЛЕЧЕНИЯ ПРИРОДНЫХ РЕСУРСОВ И ЗАХОРОНЕНИЯ ОТХОДОВ

ТОО «ARES PROJECT» планирует вести разведку твердых полезных ископаемых на участке Актюбинское. Лицензионная территория состоит из восемнадцати блоков М-42-85- (10е-5в-2,3,4,5,7,8,9,10,12,13,14,15,18,19,20,23,24,25) общей площадью 40,4 км², и расположена на землях г. Аркалык Костанайской области Республики Казахстан.

В пределах лицензионной территории предшественниками проводились поисковые работы на цветные и благородные металлы в советское время, тем не менее по данным поисковых – маршрутов, прогнозно-металлогенические исследования и общим геологическим признакам территория является перспективной для выявления руд цветных и благородных металлов промышленного значения.

Населенных пунктов в пределах площади нет.

Границы Актюбинского участка для проведения поисково-оценочных работ определены следующими координатами угловых точек его контура (табл. 1.1).

Таблица 1.1

Координаты угловых точек участка работ

№ угловых точек	Координаты	
	Восточная долгота (град., мин., сек.)	Северная широта (град., мин., сек.)
1	66° 21' 00"	49° 25' 00"
2	66° 25' 00"	49° 25' 00"
3	66° 25' 00"	49° 20' 00"
4	66° 22' 00"	49° 20' 00"
5	66° 22' 00"	49° 22' 00"
6	66° 21' 00"	49° 22' 00"
Общее количество блоков – 18		

Участок работ находится на площади листа М-42-85-Г, в административном отношении относится к территории города Аркалык на юго-восточной границе Костанайской области. Ближайшим населенным пунктом является село Екидин (в 19 км на северо-запад), г. Аркалык находится примерно в 100 км на северо-восток от участка. От г. Аркалык есть шоссейная и железная дорога в г. Костанай.

Сельскохозяйственных угодий, зон отдыха (территории заповедников, музеев, памятников архитектуры), санаториев, домов отдыха и т.д. на территории участка расположения объекта не выявлено.

Пути миграции диких животных на данном участке отсутствуют.

Информацией о наличии растений занесенных в Красную книгу РК на данном участке, Инспекция не располагает.

Постов наблюдения РГП «Казгидромет» за загрязнением атмосферного воздуха на территории предприятия нет.

В зоне влияния предприятия курортов, зон отдыха и объектов с повышенными требованиями к санитарному состоянию атмосферного воздуха не имеется. Памятников архитектуры в районе размещения промплощадки нет.

При выборе земельного участка под строительство, проектирование, содержание и эксплуатации производственных помещений, зданий и сооружений будут учтены требования на соответствии с пунктами главы 1 приложения 3 к СП № ҚР ДСМ-13 "Санитарно-

эпидемиологические требования к объектам цветной металлургии и горнодобывающей промышленности", а также требования параграфа 1 главы 2 СП № ҚР ДСМ-72.

Учитывая прогнозные концентрации химического загрязнения атмосферы, результаты расчета рассеивания приземных концентраций загрязняющих веществ в атмосферном воздухе, существенных воздействий на жизнь и здоровье людей, условия их проживания и деятельности при проведении геологоразведочных работ оказывать не будет.

Воздействия на атмосферный воздух будет оказываться в пределах области воздействия источниками выбросов предприятия, а также в меньшей степени источниками звукового давления.

Область воздействия составляет 50 м, от границ участка.

Организация мониторинга предельных выбросов и мониторинга воздействия на атмосферный воздух позволит предупредить риски нарушения качества воздуха.

Предприятием будет осуществляться мониторинг за влиянием деятельности предприятия.

Мониторинг осуществляется за состоянием атмосферного воздуха, почв и подземных вод.

Также ожидается положительное влияние на занятости и материальном благополучии местного населения, путем привлечения рабочей силы. Увеличатся налоговые поступления в бюджет.

12. ОПИСАНИЕ ВОЗМОЖНЫХ ВАРИАНТОВ ОСУЩЕСТВЛЕНИЯ НАМЕЧАЕМОЙ ДЕЯТЕЛЬНОСТИ С УЧЕТОМ ЕЕ ОСОБЕННОСТЕЙ И ВОЗМОЖНОГО ВОЗДЕЙСТВИЯ НА ОКРУЖАЮЩУЮ СРЕДУ, ВКЛЮЧАЯ ВАРИАНТ, ВЫБРАННЫЙ ИНИЦИАТОРОМ НАМЕЧАЕМОЙ ДЕЯТЕЛЬНОСТИ ДЛЯ ПРИМЕНЕНИЯ, ОБОСНОВАНИЕ ЕГО ВЫБОРА, ОПИСАНИЕ ДРУГИХ ВОЗМОЖНЫХ РАЦИОНАЛЬНЫХ ВАРИАНТОВ, В ТОМ ЧИСЛЕ РАЦИОНАЛЬНОГО ВАРИАНТА, НАИБОЛЕЕ БЛАГОПРИЯТНОГО С ТОЧКИ ЗРЕНИЯ ОХРАНЫ ЖИЗНИ И (ИЛИ) ЗДОРОВЬЯ ЛЮДЕЙ, ОКРУЖАЮЩЕЙ СРЕДЫ

В рамках проекта планируется проведение геологоразведочных работ на участке Актюбинское.

Целевым назначением работ является проведение поисковых работ на участке Актюбинское. Одной из главных задач Плана разведки является изучение участка Актюбинское на предмет обнаружения промышленных содержаний цветных металлов.

1. Выбранный вариант (инициатором):

Проведение поисково-оценочных работ с применением минимально-инвазивных методов: бурение разведочных скважин, геофизические исследования, отбор проб, без использования взрывных работ. Выбран из-за наименьшего воздействия на окружающую среду и достаточной эффективности для достижения целей разведки.

Обоснование выбора:

- минимальное вмешательство в ландшафт;
- возможность локализации воздействия на ограниченной площади;
- соблюдение природоохранных требований и условий;
- не предполагается вырубка деревьев или капитальное строительство.

2. Альтернативный вариант (менее предпочтительный):

Применение интенсивных геофизических методов с использованием тяжелой техники и большего количества скважин. Данный подход повышает нагрузку на почвенно-растительный покров и увеличивает воздействие на фауну, шумовое и пылевое загрязнение.

3. Наиболее благоприятный экологический вариант:

Отказ от буровых работ и проведение только наземных геофизических исследований. Однако этот вариант не позволяет достоверно оценить минеральный состав недр и нецелесообразен с точки зрения достижения целей проекта.

Вывод:

Выбранный инициатором вариант является наилучшим по соотношению эффективности и уровня воздействия на окружающую среду и здоровье населения. Он позволяет минимизировать экологические риски, обеспечивая при этом получение необходимых геологоразведочных данных.

13. ИНФОРМАЦИЯ О КОМПОНЕНТАХ ПРИРОДНОЙ СРЕДЫ И ИНЫХ ОБЪЕКТАХ, КОТОРЫЕ МОГУТ БЫТЬ ПОДВЕРЖЕНЫ СУЩЕСТВЕННЫМ ВОЗДЕЙСТВИЯМ НАМЕЧАЕМОЙ ДЕЯТЕЛЬНОСТИ

1) Жизнь и (или) здоровье людей, условия их проживания и деятельности

Воздействие деятельности проектируемого объекта на жизнь и здоровье населения близлежащего населенного пункта не прогнозируется, ввиду отдаленности населенного пункта от участка с (19 км). Намечаемая деятельность предприятия не окажет негативного воздействия на социально-экономические условия района, а наоборот положительно повлияет на социально-экономическую сферу путем организации рабочих мест, отчислениями в виде различных налогов.

Условия труда людей, которые будут работать на данном объекте по добыче полезных ископаемых открытым способом будут соответствовать требованиям главы 6 приложения 3 к СП № ҚР ДСМ-13 (Санитарно-эпидемиологические требования к условиям труда на объектах по добыче полезных ископаемых открытым способом (карьер, разрез, открытые горные выработки) и требованиям к условиям труда на поверхностных объектах согласно параграфа 2 главы 2 СП № ҚР ДСМ-72 (Санитарно-эпидемиологические требования к содержанию и эксплуатации зданий и сооружений производственного назначения).

Требования к бытовому обслуживанию, медицинскому обеспечению и питанию будет обеспечено согласно пунктов главы 10 приложения 3 к СП № ҚР ДСМ-13 (Санитарно-эпидемиологические требования к бытовому обслуживанию во вспомогательных зданиях и помещениях для обслуживания работающих), а также согласно требований пунктов главы 4 СП № ҚР ДСМ-72 (Санитарно-эпидемиологические требования к бытовому и медицинскому обслуживанию).

Требования к водоснабжению, водоотведению, теплоснабжению, освещению, вентиляции и кондиционированию зданий и сооружений на объекте будут соблюдаться согласно пунктов главы 11 приложения 3 к СП № ҚР ДСМ-13 и согласно пунктов главы 5 СП № ҚР ДСМ-72 (Санитарно-эпидемиологические требования к теплоснабжению, вентиляции и кондиционированию воздуха зданий, помещений и сооружений производственного назначения).

Предприятие в процессе осуществления своей деятельности обязуется к работам допускать лиц, прошедших обязательный медицинский осмотр в соответствии с приказом и.о. Министра здравоохранения Республики Казахстан от 15 октября 2020 года № ҚР ДСМ-131/2020 «Об утверждении целевых групп лиц, подлежащих обязательным медицинским осмотрам, а также правил и периодичности их проведения, объема лабораторных и функциональных исследований, медицинских противопоказаний, перечня вредных и (или) опасных производственных факторов, профессий и работ, при выполнении которых проводятся предварительные обязательные медицинские осмотры при поступлении на работу и периодические обязательные медицинские осмотры и правил оказания государственной услуги «Прохождение предварительных обязательных медицинских осмотров».

2) Биоразнообразие (в том числе растительный и животный мир, генетические ресурсы, природные ареалы растений и диких животных, пути миграции диких животных, экосистемы)

Согласно информации РГУ «Костанайской областной территориальной инспекции лесного хозяйства и животного мира», согласно указанным в обращении координатам, участок расположен в Амангельдинском районе, Костанайской области, на территории охотничьего хозяйства «Имановское» закрепленный за пользователем ТОО «МТК Арлан».

Согласно представленным учетным данным охотпользователя, на этой территории встречаются во время миграции краснокнижный вид птицы как лебедь кликун, журавль красавка, степной орел и стрепет.

В соответствии письма КГУ «Семиозерное учреждения лесного хозяйства» по заявленным координатам имеются земли государственного лесного фонда квартал 122, выдел 4, площадь-6,0 га., тип леса – кустарники, состав 10 ТВ.

Пути миграции диких животных на данном участке отсутствуют.

Район проведения поисково-оценочных работ не затрагивает памятников природы, истории, архитектуры, культуры, курганов, заповедников, заказников.

Намечаемая деятельность не изменит коренным образом структуру и направление развития экосистемы и ее способность к самовосстановлению после прекращения или уменьшения степени техногенного воздействия.

Для снижения негативного влияния на растительный мир в целом, необходимо выполнение следующих мероприятий:

- поддержание в чистоте территории площадки и прилегающих площадей;
- исключение несанкционированных проездов вне дорожной сети;
- ежегодное озеленение территории промплощадки, посадка саженцев, уход и полив зеленых насаждений.
- снятие и сохранение плодородно-растительного слоя почвы для последующей рекультивации участка отработки месторождения, сохранение и учет растительных сообществ и биоразнообразия при рекультивации.

3) Земли (в том числе изъятие земель), почвы (в том числе включая органический состав, эрозию, уплотнение, иные формы деградации)

Намечаемая деятельность не окажет значительного воздействия на земельные ресурсы.

Выполнение работ будет производиться с организацией временного изъятия земель для горных работ. Перед началом работ будут подготовлены все необходимые правоустанавливающие документы для временного использования земельных участков на период горных работ в соответствии с земельным законодательством Республики Казахстан.

При проведении горных работ производится нарушение плодородного и потенциально-плодородного слоя почвы непосредственно на участках размещения отвалов и карьера.

4) Воды (в том числе гидроморфологические изменения, количество и качество вод)

Забор воды из поверхностных и подземных источников не предусмотрен. Объект находится вне водоохраных зон и полос.

При нарушении естественных условий залегания подземных вод, вызванных любыми причинами, нарушается геохимическое равновесие, влияющее на качественный состав подземных вод.

С целью обеспечения охраны подземных вод от загрязнения, по завершении работ устье скважин засыпается грунтом.

Сброс сточных вод в поверхностные водотоки не предусматривается.

Горная техника, бульдозеры и автотранспорт оборудуются специальными металлическими поддонами, исключающими утечки и проливы ГСМ на почву и предотвращающие загрязнение подземных вод нефтепродуктами.

Принятые проектные решения в полной мере обеспечивают охрану водных ресурсов от засорения и истощения.

Определение воздействия на поверхностные и подземные воды при проведении поисково-оценочных работ выполнено на основании методологии, рекомендованной в методических указаниях по проведению оценки воздействия хозяйственной деятельности на окружающую среду.

5) Атмосферный воздух (в том числе риски нарушения экологических нормативов его качества, целевых показателей качества, а при их отсутствии – ориентировочно безопасных уровней воздействия на него)

Воздействие на атмосферный воздух оценивается как допустимое превышений долей ПДК на границе ЖЗ и на границах области воздействия – 50 м, не ожидается.

Соблюдение технологии добычных работ позволит избежать нештатных ситуаций, сверхнормативных выбросов и превышения показателей гигиенических нормативов на границе санитарно-защитной зоны.

Кумулятивных и трансграничных воздействий не прогнозируется.

Также предприятием будет осуществляться контроль выбросов на границе СЗЗ в 4-х точках (Ю, С, З, В).

б) Сопротивляемость к изменению климата экологических и социально-экономических систем. Не предусматривается.

7) *Материальные активы, объекты историко-культурного наследия (в том числе архитектурные и археологические), ландшафты*

Территория участка находится за пределами зон охраны памятников истории и культуры.

8) *Взаимодействие указанных объектов.* Не предусматривается

14. ОБОСНОВАНИЕ ПРЕДЕЛЬНЫХ КОЛИЧЕСТВЕННЫХ И КАЧЕСТВЕННЫХ ПОКАЗАТЕЛЕЙ ЭМИССИЙ, ФИЗИЧЕСКИХ ВОЗДЕЙСТВИЙ НА ОКРУЖАЮЩУЮ СРЕДУ, ВЫБОРА ОПЕРАЦИЙ ПО УПРАВЛЕНИЮ ОТХОДАМИ

РАСЧЕТ ВАЛОВЫХ ВЫБРОСОВ

Источник загрязнения N 0001,
Источник выделения N 001,ДЭС

Список литературы:

1."Методика расчета выбросов загрязняющих веществ в атмосферу от стационарных дизельных установок. РНД 211.2.02.04-2004". Астана, 2004 г.

Исходные данные:

Производитель стационарной дизельной установки (СДУ): отечественный

Расход топлива стационарной дизельной установки за год $V_{год}$, т, 5

Эксплуатационная мощность стационарной дизельной установки $P_{э}$, кВт, 60

Удельный расход топлива на экпл./номин. режиме работы двигателя $b_{э}$, г/кВт*ч, 2.03

Температура отработавших газов $T_{ог}$, К, 400

Используемая природоохранная технология: процент очистки указан самостоятельно

1.Оценка расхода и температуры отработавших газов

Расход отработавших газов $G_{ог}$, кг/с:

$$G_{ог} = 8.72 \cdot 10^{-6} \cdot b_{э} \cdot P_{э} = 8.72 \cdot 10^{-6} \cdot 2.03 \cdot 60 = 0.001062096 \quad (A.3)$$

Удельный вес отработавших газов og , кг/м³:

$$og = 1.31 / (1 + T_{ог} / 273) = 1.31 / (1 + 400 / 273) = 0.531396731 \quad (A.5)$$

где 1.31 - удельный вес отработавших газов при температуре, равной 0 гр.С, кг/м³;

Объемный расход отработавших газов $Q_{ог}$, м³/с:

$$Q_{ог} = G_{ог} / og = 0.001062096 / 0.531396731 = 0.001998687 \quad (A.4)$$

2.Расчет максимального из разовых и валового выбросов

Таблица значений выбросов e_i г/кВт*ч стационарной дизельной установки до капитального ремонта

Группа	CO	NOx	CH	C	SO2	CH2O	БП
A	7.2	10.3	3.6	0.7	1.1	0.15	1.3E-5

Таблица значений выбросов q_i г/кг.топл. стационарной дизельной установки до капитального ремонта

Группа	CO	NOx	CH	C	SO2	CH2O	БП
A	30	43	15	3	4.5	0.6	5.5E-5

Расчет максимального из разовых выброса M_i , г/с:

$$M_i = e_i \cdot P_{э} / 3600 \quad (1)$$

Расчет валового выброса W_i , т/год:

$$W_i = q_i \cdot V_{год} / 1000 \quad (2)$$

Коэффициенты трансформации приняты на уровне максимально установленных значений, т.е. 0.8 - для NO₂ и 0.13 - для NO

Примесь:0337 Углерод оксид (594)

$$M_i = e_i \cdot P_{э} / 3600 = 7.2 \cdot 60 / 3600 = 0.12$$

$$W_i = q_i \cdot V_{год} = 30 \cdot 5 / 1000 = 0.15$$

Примесь:0301 Азота (IV) диоксид (4)

$$M_i = (e_i \cdot P_{э} / 3600) \cdot 0.8 = (10.3 \cdot 60 / 3600) \cdot 0.8 = 0.137333333$$

$$W_i = (q_i \cdot V_{год} / 1000) \cdot 0.8 = (43 \cdot 5 / 1000) \cdot 0.8 = 0.172$$

Примесь:2754 Углеводороды предельные C₁₂₋₁₉ /в пересчете на C/ (592)

$$M_i = e_i \cdot P_{э} / 3600 = 3.6 \cdot 60 / 3600 = 0.06$$

$$W_i = q_i \cdot V_{год} / 1000 = 15 \cdot 5 / 1000 = 0.075$$

Примесь:0328 Углерод (593)

$$M_i = e_i * P_{\text{э}} / 3600 = 0.7 * 60 / 3600 = 0.011666667$$

$$W_i = q_i * V_{\text{год}} / 1000 = 3 * 5 / 1000 = 0.015$$

Примесь:0330 Сера диоксид (526)

$$M_i = e_i * P_{\text{э}} / 3600 = 1.1 * 60 / 3600 = 0.018333333$$

$$W_i = q_i * V_{\text{год}} / 1000 = 4.5 * 5 / 1000 = 0.0225$$

Примесь:1325 Формальдегид (619)

$$M_i = e_i * P_{\text{э}} / 3600 = 0.15 * 60 / 3600 = 0.0025$$

$$W_i = q_i * V_{\text{год}} = 0.6 * 5 / 1000 = 0.003$$

Примесь:0703 Бенз/а/пирен (54)

$$M_i = e_i * P_{\text{э}} / 3600 = 0.000013 * 60 / 3600 = 0.000000217$$

$$W_i = q_i * V_{\text{год}} = 0.000055 * 5 / 1000 = 0.000000275$$

Примесь:0304 Азот (II) оксид (6)

$$M_i = (e_i * P_{\text{э}} / 3600) * 0.13 = (10.3 * 60 / 3600) * 0.13 = 0.022316667$$

$$W_i = (q_i * V_{\text{год}} / 1000) * 0.13 = (43 * 5 / 1000) * 0.13 = 0.02795$$

Итого выбросы по веществам:

Код	Примесь	г/сек без очистки	т/год без очистки	% очистки	г/сек с очисткой	т/год с очисткой
0301	Азота (IV) диоксид (4)	0.1373333	0.172	0	0.1373333	0.172
0304	Азот (II) оксид(6)	0.0223167	0.02795	0	0.0223167	0.02795
0328	Углерод (593)	0.0116667	0.015	0	0.0116667	0.015
0330	Сера диоксид (526)	0.0183333	0.0225	0	0.0183333	0.0225
0337	Углерод оксид (594)	0.12	0.15	0	0.12	0.15
0703	Бенз/а/пирен (54)	0.0000002	0.0000003	0	0.0000002	0.0000003
1325	Формальдегид (619)	0.0025	0.003	0	0.0025	0.003
2754	Углеводороды предельные C12-19 /в пересчете на C/ (592)	0.06	0.075	0	0.06	0.075

Источник загрязнения N 0002,
Источник выделения N 001,ДЭС

Список литературы:

1."Методика расчета выбросов загрязняющих веществ в атмосферу от стационарных дизельных установок. РНД 211.2.02.04-2004". Астана, 2004 г.

Исходные данные:

Производитель стационарной дизельной установки (СДУ): отечественный

Расход топлива стационарной дизельной установки за год $V_{\text{год}}$, т, 5

Эксплуатационная мощность стационарной дизельной установки $P_{\text{э}}$, кВт, 60

Удельный расход топлива на экспл./номинальном режиме работы двигателя $b_{\text{э}}$, г/кВт*ч, 2.03

Температура отработавших газов $T_{\text{ог}}$, К, 400

Используемая природоохранная технология: процент очистки указан самостоятельно

1.Оценка расхода и температуры отработавших газов

Расход отработавших газов $G_{\text{ог}}$, кг/с:

$$G_{\text{ог}} = 8.72 * 10^{-6} * b_{\text{э}} * P_{\text{э}} = 8.72 * 10^{-6} * 2.03 * 60 = 0.001062096 \quad (\text{A.3})$$

Удельный вес отработавших газов $\rho_{\text{ог}}$, кг/м³:

$$\rho_{\text{ог}} = 1.31 / (1 + T_{\text{ог}} / 273) = 1.31 / (1 + 400 / 273) = 0.531396731 \quad (\text{A.5})$$

где 1.31 - удельный вес отработавших газов при температуре, равной 0 гр.С, кг/м³;

Объемный расход отработавших газов $Q_{\text{ог}}$, м³/с:

$$Q_{\text{ог}} = G_{\text{ог}} / \rho_{\text{ог}} = 0.001062096 / 0.531396731 = 0.001998687 \quad (\text{A.4})$$

2.Расчет максимального из разовых и валового выбросов

Таблица значений выбросов e_i г/кВт*ч стационарной дизельной установки до капитального ремонта

Группа	CO	NOx	CH	C	SO2	CH2O	БП
A	7.2	10.3	3.6	0.7	1.1	0.15	1.3E-5

Таблица значений выбросов q_i г/кг.топл. стационарной дизельной установки до капитального ремонта

Группа	CO	NOx	CH	C	SO2	CH2O	БП
A	30	43	15	3	4.5	0.6	5.5E-5

Расчет максимального из разовых выброса M_i , г/с:

$$M_i = e_i \cdot P_{\Sigma} / 3600 \quad (1)$$

Расчет валового выброса W_i , т/год:

$$W_i = q_i \cdot V_{год} / 1000 \quad (2)$$

Коэффициенты трансформации приняты на уровне максимально установленных значений, т.е. 0.8 - для NO2 и 0.13 - для NO

Примесь:0337 Углерод оксид (594)

$$M_i = e_i \cdot P_{\Sigma} / 3600 = 7.2 \cdot 60 / 3600 = 0.12$$

$$W_i = q_i \cdot V_{год} = 30 \cdot 5 / 1000 = 0.15$$

Примесь:0301 Азота (IV) диоксид (4)

$$M_i = (e_i \cdot P_{\Sigma} / 3600) \cdot 0.8 = (10.3 \cdot 60 / 3600) \cdot 0.8 = 0.137333333$$

$$W_i = (q_i \cdot V_{год} / 1000) \cdot 0.8 = (43 \cdot 5 / 1000) \cdot 0.8 = 0.172$$

Примесь:2754 Углеводороды предельные C12-19 /в пересчете на C/ (592)

$$M_i = e_i \cdot P_{\Sigma} / 3600 = 3.6 \cdot 60 / 3600 = 0.06$$

$$W_i = q_i \cdot V_{год} / 1000 = 15 \cdot 5 / 1000 = 0.075$$

Примесь:0328 Углерод (593)

$$M_i = e_i \cdot P_{\Sigma} / 3600 = 0.7 \cdot 60 / 3600 = 0.011666667$$

$$W_i = q_i \cdot V_{год} / 1000 = 3 \cdot 5 / 1000 = 0.015$$

Примесь:0330 Сера диоксид (526)

$$M_i = e_i \cdot P_{\Sigma} / 3600 = 1.1 \cdot 60 / 3600 = 0.018333333$$

$$W_i = q_i \cdot V_{год} / 1000 = 4.5 \cdot 5 / 1000 = 0.0225$$

Примесь:1325 Формальдегид (619)

$$M_i = e_i \cdot P_{\Sigma} / 3600 = 0.15 \cdot 60 / 3600 = 0.0025$$

$$W_i = q_i \cdot V_{год} = 0.6 \cdot 5 / 1000 = 0.003$$

Примесь:0703 Бенз/а/пирен (54)

$$M_i = e_i \cdot P_{\Sigma} / 3600 = 0.000013 \cdot 60 / 3600 = 0.000000217$$

$$W_i = q_i \cdot V_{год} = 0.000055 \cdot 5 / 1000 = 0.000000275$$

Примесь:0304 Азот (II) оксид (6)

$$M_i = (e_i \cdot P_{\Sigma} / 3600) \cdot 0.13 = (10.3 \cdot 60 / 3600) \cdot 0.13 = 0.022316667$$

$$W_i = (q_i \cdot V_{год} / 1000) \cdot 0.13 = (43 \cdot 5 / 1000) \cdot 0.13 = 0.02795$$

Итого выбросы по веществам:

Код	Примесь	г/сек без очистки	т/год без очистки	% очистки	г/сек с очисткой	т/год с очисткой
0301	Азота (IV) диоксид (4)	0.1373333	0.172	0	0.1373333	0.172
0304	Азот (II) оксид(6)	0.0223167	0.02795	0	0.0223167	0.02795
0328	Углерод (593)	0.0116667	0.015	0	0.0116667	0.015
0330	Сера диоксид (526)	0.0183333	0.0225	0	0.0183333	0.0225
0337	Углерод оксид (594)	0.12	0.15	0	0.12	0.15
0703	Бенз/а/пирен (54)	0.0000002	0.0000003	0	0.0000002	0.0000003
1325	Формальдегид (619)	0.0025	0.003	0	0.0025	0.003
2754	Углеводороды предельные C12-19 /в пересчете на C/ (592)	0.06	0.075	0	0.06	0.075

**Источник загрязнения N 6001,
Источник выделения N 001,Снятие ПРС**

Список литературы:

1. Методика расчета нормативов выбросов от неорганизованных источников п. 3 Расчетный метод определения выбросов в атмосферу от предприятий по производству строительных материалов Приложение №11 к Приказу Министра охраны окружающей среды Республики Казахстан от 18.04.2008 №100-п
2. Методическое пособие по расчету, нормированию и контролю выбросов загрязняющих веществ в атмосферный воздух (дополненное и переработанное), СПб, НИИ Атмосфера, 2005

Тип источника выделения: Погрузочно-разгрузочные работы, пересыпки, статическое хранение пылящих материалов

п.3.1.Погрузочно-разгрузочные работы, пересыпки пылящих материалов

Материал: Глина

Весовая доля пылевой фракции в материале(табл.3.1.1) , $K_1 = 0.05$

Доля пыли, переходящей в аэрозоль(табл.3.1.1) , $K_2 = 0.02$

Примесь: 2908 Пыль неорганическая: 70-20% двуокиси кремния (шамот, цемент, пыль цементного производства - глина, глинистый сланец, доменный шлак, песок, клинкер, зола, кремнезем, зола углей казахстанских месторождений) (503)

Материал негранулирован. Коэффициент K_e принимается равным 1

Степень открытости: с 4-х сторон

Загрузочный рукав не применяется

Коэффициент, учитывающий степень защищенности узла(табл.3.1.3) , $K_4 = 1$

Скорость ветра (среднегодовая), м/с , $G_{3SR} = 4.2$

Коэфф., учитывающий среднегодовую скорость ветра(табл.3.1.2) , $K_{3SR} = 1.2$

Скорость ветра (максимальная), м/с , $G_3 = 7.8$

Коэфф., учитывающий максимальную скорость ветра(табл.3.1.2) , $K_3 = 1.7$

Влажность материала, % , $V_L = 10$

Коэфф., учитывающий влажность материала(табл.3.1.4) , $K_5 = 0.1$

Размер куска материала, мм , $G_7 = 20$

Коэффициент, учитывающий крупность материала(табл.3.1.5) , $K_7 = 0.5$

Высота падения материала, м , $G_B = 3$

Коэффициент, учитывающий высоту падения материала(табл.3.1.7) , $B = 1$

Суммарное количество перерабатываемого материала, т/час , $G_{MAX} = 30$

Суммарное количество перерабатываемого материала, т/год , $G_{GOD} = 2548$

Эффективность средств пылеподавления, в долях единицы , $N_J = 0$

Вид работ: Пересыпка

Максимальный разовый выброс, г/с (3.1.1) , $G_C = K_1 * K_2 * K_3 * K_4 * K_5 * K_7 * K_8 * K_9 * K_e * B * G_{MAX} * 106 / 3600 * (1 - N_J) = 0.05 * 0.02 * 1.7 * 1 * 0.1 * 0.5 * 1 * 1 * 1 * 1 * 30 * 106 / 3600 * (1 - 0) = 0.708$

Продолжительность выброса составляет менее 20 мин согласно п.2.1 применяется 20-ти минутное осреднение.

Продолжительность пересыпки в минутах (не более 20) , $T_T = 15$

Максимальный разовый выброс, с учетом 20-ти минутного осреднения, г/с , $G_C = G_C * T_T * 60 / 1200 = 0.708 * 15 * 60 / 1200 = 0.531$

Валовый выброс, т/год (3.1.2) , $M_C = K_1 * K_2 * K_{3SR} * K_4 * K_5 * K_7 * K_8 * K_9 * K_e * B * G_{GOD} * (1 - N_J) = 0.05 * 0.02 * 1.2 * 1 * 0.1 * 0.5 * 1 * 1 * 1 * 1 * 2548 * (1 - 0) = 0.153$

Сумма выбросов, г/с (3.2.1, 3.2.2) , $G = G + G_C = 0 + 0.531 = 0.531$

Сумма выбросов, т/год (3.2.4) , $M = M + M_C = 0 + 0.153 = 0.153$

Итоговая таблица:

Код	Примесь	Выброс г/с	Выброс т/год
2908	Пыль неорганическая: 70-20% двуокиси кремния (шамот, цемент, пыль цементного производства - глина, глинистый сланец, доменный шлак, песок, клинкер, зола, кремнезем, зола углей казахстанских месторождений) (503)	0.531	0.153

**Источник загрязнения N 6002,
Источник выделения N 001,Склад ПРС**

Список литературы:

1. Методика расчета нормативов выбросов от неорганизованных источников п. 3 Расчетный метод определения выбросов в атмосферу от предприятий по производству строительных материалов Приложение №11 к Приказу Министра охраны окружающей среды Республики Казахстан от 18.04.2008 №100-п
2. Методическое пособие по расчету, нормированию и контролю выбросов загрязняющих веществ в атмосферный воздух (дополненное и переработанное), СПб, НИИ Атмосфера, 2005

Тип источника выделения: Погрузочно-разгрузочные работы, пересыпки, статическое хранение пылящих материалов

п.3.2.Статическое хранение материала

Материал: Глина

Примесь: 2908 Пыль неорганическая: 70-20% двуокиси кремния (шамот, цемент, пыль цементного производства - глина, глинистый сланец, доменный шлак, песок, клинкер, зола, кремнезем, зола углей казахстанских месторождений) (503)

Материал негранулирован. Коэффициент K_e принимается равным 1

Степень открытости: с 4-х сторон

Загрузочный рукав не применяется

Коэффициент, учитывающий степень защищенности узла(табл.3.1.3) , $K_4 = 1$

Скорость ветра (среднегодовая), м/с , $G_{3SR} = 4.2$

Коэфф., учитывающий среднегодовую скорость ветра(табл.3.1.2) , $K_{3SR} = 1.2$

Скорость ветра (максимальная), м/с , $G_3 = 7.8$

Коэфф., учитывающий максимальную скорость ветра(табл.3.1.2) , $K_3 = 1.7$

Влажность материала, % , $V_L = 10$

Коэфф., учитывающий влажность материала(табл.3.1.4) , $K_5 = 0.1$

Размер куска материала, мм , $G_7 = 20$

Коэффициент, учитывающий крупность материала(табл.3.1.5) , $K_7 = 0.5$

Поверхность пыления в плане, м² , $S = 50$

Коэфф., учитывающий профиль поверхности складированного материала , $K_6 = 1.45$

Унос материала с 1 м² фактической поверхности, г/м²*с(табл.3.1.1) , $Q = 0.004$

Количество дней с устойчивым снежным покровом , $TSP = 150$

Продолжительность осадков в виде дождя, часов/год , $TO = 980$

Количество дней с осадками в виде дождя в году , $TD = 2 * TO / 24 = 2 * 980 / 24 = 81.7$

Эффективность средств пылеподавления, в долях единицы , $NJ = 0$

Максимальный разовый выброс, г/с (3.2.3) , $GC = K_3 * K_4 * K_5 * K_6 * K_7 * Q * S * (1 - NJ) = 1.7 * 1 * 0.1 * 1.45 * 0.5 * 0.004 * 50 * (1 - 0) = 0.02465$

Валовый выброс, т/год (3.2.5) , $MC = 0.0864 * K_{3SR} * K_4 * K_5 * K_6 * K_7 * Q * S * (365 - (TSP + TD)) * (1 - NJ) = 0.0864 * 1.2 * 1 * 0.1 * 1.45 * 0.5 * 0.004 * 50 * (365 - (150 + 81.7)) * (1 - 0) = 0.2004$

Сумма выбросов, г/с (3.2.1, 3.2.2) , $G = G + GC = 0 + 0.02465 = 0.02465$

Сумма выбросов, т/год (3.2.4) , $M = M + MC = 0 + 0.2004 = 0.2004$

Итоговая таблица:

Код	Примесь	Выброс г/с	Выброс т/год
2908	Пыль неорганическая: 70-20% двуокиси кремния (шамот, цемент, пыль цементного производства - глина, глинистый сланец, доменный шлак, песок, клинкер, зола, кремнезем, зола углей казахстанских месторождений) (503)	0.02465	0.2004

Источник загрязнения N 6003,

Источник выделения N 001,Проходка канав

Список литературы:

1. Методика расчета нормативов выбросов от неорганизованных источников п. 3 Расчетный метод определения выбросов в атмосферу от предприятий по производству строительных материалов Приложение №11 к Приказу Министра охраны окружающей среды Республики Казахстан от 18.04.2008 №100-п
2. Методическое пособие по расчету, нормированию и контролю выбросов загрязняющих веществ в атмосферный воздух (дополненное и переработанное), СПб, НИИ Атмосфера, 2005

Тип источника выделения: Погрузочно-разгрузочные работы, пересыпки, статическое хранение пылящих материалов

п.3.1.Погрузочно-разгрузочные работы, пересыпки пылящих материалов

Материал: Песчано-гравийная смесь (ПГС)

Весовая доля пылевой фракции в материале(табл.3.1.1) , $K_1 = 0.03$

Доля пыли, переходящей в аэрозоль(табл.3.1.1) , $K_2 = 0.04$

Примесь: 2908 Пыль неорганическая: 70-20% двуокиси кремния (шамот, цемент, пыль цементного производства - глина, глинистый сланец, доменный шлак, песок, клинкер, зола, кремнезем, зола углей казахстанских месторождений) (503)

Материал негранулирован. Коэффициент K_e принимается равным 1

Степень открытости: с 4-х сторон

Загрузочный рукав не применяется

Коэффициент, учитывающий степень защищенности узла(табл.3.1.3) , $K_4 = 1$

Скорость ветра (среднегодовая), м/с , $G_{3SR} = 4.2$

Коэфф., учитывающий среднегодовую скорость ветра(табл.3.1.2) , $K_{3SR} = 1.2$

Скорость ветра (максимальная), м/с , $G_3 = 7.8$

Коэфф., учитывающий максимальную скорость ветра(табл.3.1.2) , $K_3 = 1.7$

Влажность материала, % , $VL = 10$

Коэфф., учитывающий влажность материала(табл.3.1.4) , $K_5 = 0.1$

Размер куска материала, мм , $G_7 = 200$

Коэффициент, учитывающий крупность материала(табл.3.1.5) , $K_7 = 0.2$

Высота падения материала, м , $GB = 2$

Коэффициент, учитывающий высоту падения материала(табл.3.1.7) , $B = 0.7$

Суммарное количество перерабатываемого материала, т/час , $G_{MAX} = 2$

Суммарное количество перерабатываемого материала, т/год , $G_{GOD} = 2548$

Эффективность средств пылеподавления, в долях единицы , $NJ = 0$

Вид работ: Погрузка

Максимальный разовый выброс, г/с (3.1.1) , $GC = K_1 * K_2 * K_3 * K_4 * K_5 * K_7 * K_8 * K_9 * K_e * B * G_{MAX} * 106 / 3600 * (1 - NJ) = 0.03 * 0.04 * 1.7 * 1 * 0.1 * 0.2 * 1 * 1 * 1 * 0.7 * 2 * 106 / 3600 * (1 - 0) = 0.01587$

Валовый выброс, т/год (3.1.2) , $MC = K_1 * K_2 * K_{3SR} * K_4 * K_5 * K_7 * K_8 * K_9 * K_e * B * G_{GOD} * (1 - NJ) = 0.03 * 0.04 * 1.2 * 1 * 0.1 * 0.2 * 1 * 1 * 1 * 0.7 * 2548 * (1 - 0) = 0.0514$

Сумма выбросов, г/с (3.2.1, 3.2.2) , $G = G + GC = 0 + 0.01587 = 0.01587$

Сумма выбросов, т/год (3.2.4) , $M = M + MC = 0 + 0.0514 = 0.0514$

Итоговая таблица:

Код	Примесь	Выброс г/с	Выброс т/год
2908	Пыль неорганическая: 70-20% двуокиси кремния (шамот, цемент, пыль цементного производства - глина, глинистый сланец, доменный шлак, песок, клинкер, зола, кремнезем, зола углей казахстанских месторождений) (503)	0.01587	0.0514

Список литературы:

1. Методика расчета нормативов выбросов от неорганизованных источников п. 3 Расчетный метод определения выбросов в атмосферу от предприятий по производству строительных материалов Приложение №11 к Приказу Министра охраны окружающей среды Республики Казахстан от 18.04.2008 №100-п
2. Методическое пособие по расчету, нормированию и контролю выбросов загрязняющих веществ в атмосферный воздух (дополненное и переработанное), СПб, НИИ Атмосфера, 2005

Тип источника выделения: Погрузочные работы экскаваторами с объемом ковша 5м³ и более

Вид работ: Экскавация на отвале

Перерабатываемый материал: Горная порода

Марка экскаватора: ЭКГ-5А

Количество одновременно работающих экскаваторов данной марки, шт. , $_{KOLIV} = 3$

Крепость горной массы по шкале М.М.Протоdjяконова , $K_{R1} = 4$

Уд. выделение пыли при экскавации породы, г/м³(табл.3.1.9) , $Q = 4.4$

Погрузка осуществляется в думпкары, выброс больше на 10%

Уд. выделение пыли при экскавации, г/м³ , $Q = Q * 1.1 = 4.4 * 1.1 = 4.84$

Влажность материала, % , $VL = 10$

Коэфф., учитывающий влажность материала(табл.3.1.4) , $K_5 = 0.1$

Степень открытости: с 4-х сторон

Коэффициент, учитывающий степень защищенности узла(табл.3.1.3) , $K_4 = 1$

Скорость ветра (среднегодовая), м/с , $G_{3SR} = 4.2$

Коэфф., учитывающий среднегодовую скорость ветра(табл.3.1.2) , $K_{3SR} = 1.2$

Скорость ветра (максимальная), м/с , $G3 = 7.8$

Коэфф., учитывающий максимальную скорость ветра(табл.3.1.2) , $K3 = 1.7$

Максимальный объем перегружаемого материала экскаваторами данной марки, м³/час , $V_{MAX} = 5$

Объем перегружаемого материала за год экскаваторами данной марки, м³/год , $V_{GOD} = 980$

Эффективность средств пылеподавления, в долях единицы , $NJ = 0$

Примесь: 2908 Пыль неорганическая: 70-20% двуокиси кремния (шамот, цемент, пыль цементного производства - глина, глинистый сланец, доменный шлак, песок, клинкер, зола, кремнезем, зола углей казахстанских месторождений) (503)

Максимальный разовый выброс, г/с (3.1.3) , $G = \frac{Q \cdot V_{MAX} \cdot K3 \cdot K5 \cdot (1-NJ)}{3600} = \frac{3 \cdot 4.84 \cdot 5 \cdot 1.7 \cdot 0.1 \cdot (1-0)}{3600} = 0.00343$

Валовый выброс, т/г (3.1.4) , $M = \frac{Q \cdot V_{GOD} \cdot K3SR \cdot K5 \cdot (1-NJ) \cdot 10^{-6}}{1} = \frac{4.84 \cdot 980 \cdot 1.2 \cdot 0.1 \cdot (1-0) \cdot 10^{-6}}{1} = 0.000569$

Итоговая таблица:

Код	Примесь	Выброс г/с	Выброс т/год
2908	Пыль неорганическая: 70-20% двуокиси кремния (шамот, цемент, пыль цементного производства - глина, глинистый сланец, доменный шлак, песок, клинкер, зола, кремнезем, зола углей казахстанских месторождений) (503)	0.01587	0.051969

Источник загрязнения N 6004,

Источник выделения N 001,Засыпка канав

Список литературы:

1. Методика расчета нормативов выбросов от неорганизованных источников п. 3 Расчетный метод определения выбросов в атмосферу от предприятий по производству строительных материалов Приложение №11 к Приказу Министра охраны окружающей среды Республики Казахстан от 18.04.2008 №100-п
2. Методическое пособие по расчету, нормированию и контролю выбросов загрязняющих веществ в атмосферный воздух (дополненное и переработанное), СПб, НИИ Атмосфера, 2005

Тип источника выделения: Погрузочно-разгрузочные работы, пересыпки, статическое хранение пылящих материалов

п.3.1.Погрузочно-разгрузочные работы, пересыпки пылящих материалов

Материал: Глина

Весовая доля пылевой фракции в материале(табл.3.1.1) , $K1 = 0.05$

Доля пыли, переходящей в аэрозоль(табл.3.1.1) , $K2 = 0.02$

Примесь: 2908 Пыль неорганическая: 70-20% двуокиси кремния (шамот, цемент, пыль цементного производства - глина, глинистый сланец, доменный шлак, песок, клинкер, зола, кремнезем, зола углей казахстанских месторождений) (503)

Материал негранулирован. Коэффициент K_e принимается равным 1

Степень открытости: с 4-х сторон

Загрузочный рукав не применяется

Коэффициент, учитывающий степень защищенности узла(табл.3.1.3) , $K4 = 1$

Скорость ветра (среднегодовая), м/с , $G3SR = 4.2$

Коэфф., учитывающий среднегодовую скорость ветра(табл.3.1.2) , $K3SR = 1.2$

Скорость ветра (максимальная), м/с , $G3 = 7.8$

Коэфф., учитывающий максимальную скорость ветра(табл.3.1.2) , $K3 = 1.7$

Влажность материала, % , $VL = 10$

Коэфф., учитывающий влажность материала(табл.3.1.4) , $K5 = 0.1$

Размер куска материала, мм , $G7 = 20$

Коэффициент, учитывающий крупность материала(табл.3.1.5) , $K7 = 0.5$

Высота падения материала, м , $GB = 2$

Коэффициент, учитывающий высоту падения материала(табл.3.1.7) , $B = 0.7$

Грузоподъемность одного автосамосвала до 10 т, коэффициент , $K9 = 0.2$

Суммарное количество перерабатываемого материала, т/час , $G_{MAX} = 3$

Суммарное количество перерабатываемого материала, т/год , $G_{GOD} = 11648$

Эффективность средств пылеподавления, в долях единицы , $NJ = 0$

Вид работ: Разгрузка

Максимальный разовый выброс, г/с (3.1.1), $GC = K1 * K2 * K3 * K4 * K5 * K7 * K8 * K9 * KE * B * GMAX * 106 / 3600 * (1 - NJ) = 0.05 * 0.02 * 1.7 * 1 * 0.1 * 0.5 * 1 * 0.2 * 1 * 0.7 * 3 * 106 / 3600 * (1 - 0) = 0.00992$
 Валовый выброс, т/год (3.1.2), $MC = K1 * K2 * K3SR * K4 * K5 * K7 * K8 * K9 * KE * B * GGOD * (1 - NJ) = 0.05 * 0.02 * 1.2 * 1 * 0.1 * 0.5 * 1 * 0.2 * 1 * 0.7 * 11648 * (1 - 0) = 0.0978$

Сумма выбросов, г/с (3.2.1, 3.2.2), $G = G + GC = 0 + 0.00992 = 0.00992$

Сумма выбросов, т/год (3.2.4), $M = M + MC = 0 + 0.0978 = 0.0978$

Итоговая таблица:

Код	Примесь	Выброс г/с	Выброс т/год
2908	Пыль неорганическая: 70-20% двуокиси кремния (шамот, цемент, пыль цементного производства - глина, глинистый сланец, доменный шлак, песок, клинкер, зола, кремнезем, зола углей казахстанских месторождений) (503)	0.00992	0.0978

Источник загрязнения N 6005,

Источник выделения N 001, Рекультивация нарушенных земель

Список литературы:

1. Методика расчета нормативов выбросов от неорганизованных источников п. 3 Расчетный метод определения выбросов в атмосферу от предприятий по производству строительных материалов Приложение №11 к Приказу Министра охраны окружающей среды Республики Казахстан от 18.04.2008 №100-п
2. Методическое пособие по расчету, нормированию и контролю выбросов загрязняющих веществ в атмосферный воздух (дополненное и переработанное), СПб, НИИ Атмосфера, 2005

Тип источника выделения: Погрузочно-разгрузочные работы, пересыпки, статическое хранение пылящих материалов

п.3.1.Погрузочно-разгрузочные работы, пересыпки пылящих материалов

Материал: Глина

Весовая доля пылевой фракции в материале(табл.3.1.1), $K1 = 0.05$

Доля пыли, переходящей в аэрозоль(табл.3.1.1), $K2 = 0.02$

Примесь: 2908 Пыль неорганическая: 70-20% двуокиси кремния (шамот, цемент, пыль цементного производства - глина, глинистый сланец, доменный шлак, песок, клинкер, зола, кремнезем, зола углей казахстанских месторождений) (503)

Материал негранулирован. Коэффициент Ke принимается равным 1

Степень открытости: с 4-х сторон

Загрузочный рукав не применяется

Коэффициент, учитывающий степень защищенности узла(табл.3.1.3), $K4 = 1$

Скорость ветра (среднегодовая), м/с, $G3SR = 4.2$

Коэфф., учитывающий среднегодовую скорость ветра(табл.3.1.2), $K3SR = 1.2$

Скорость ветра (максимальная), м/с, $G3 = 7.8$

Коэфф., учитывающий максимальную скорость ветра(табл.3.1.2), $K3 = 1.7$

Влажность материала, %, $VL = 10$

Коэфф., учитывающий влажность материала(табл.3.1.4), $K5 = 0.1$

Размер куска материала, мм, $G7 = 20$

Коэффициент, учитывающий крупность материала(табл.3.1.5), $K7 = 0.5$

Высота падения материала, м, $GB = 2$

Коэффициент, учитывающий высоту падения материала(табл.3.1.7), $B = 0.7$

Суммарное количество перерабатываемого материала, т/час, $GMAX = 3$

Суммарное количество перерабатываемого материала, т/год, $GGOD = 11648$

Эффективность средств пылеподавления, в долях единицы, $NJ = 0$

Вид работ: Пересыпка

Максимальный разовый выброс, г/с (3.1.1), $GC = K1 * K2 * K3 * K4 * K5 * K7 * K8 * K9 * KE * B * GMAX * 106 / 3600 * (1 - NJ) = 0.05 * 0.02 * 1.7 * 1 * 0.1 * 0.5 * 1 * 1 * 0.7 * 3 * 106 / 3600 * (1 - 0) = 0.0496$

Валовый выброс, т/год (3.1.2), $MC = K1 * K2 * K3SR * K4 * K5 * K7 * K8 * K9 * KE * B * GGOD * (1 - NJ) = 0.05 * 0.02 * 1.2 * 1 * 0.1 * 0.5 * 1 * 1 * 0.7 * 11648 * (1 - 0) = 0.489$

Сумма выбросов, г/с (3.2.1, 3.2.2), $G = G + GC = 0 + 0.0496 = 0.0496$

Сумма выбросов, т/год (3.2.4), $M = M + MC = 0 + 0.489 = 0.489$

Итоговая таблица:

Код	Примесь	Выброс г/с	Выброс т/год
-----	---------	------------	--------------

2908	Пыль неорганическая: 70-20% двуокиси кремния (шамот, цемент, пыль цементного производства - глина, глинистый сланец, доменный шлак, песок, клинкер, зола, кремнезем, зола углей казахстанских месторождений) (503)	0.0496	0.489
------	--	--------	-------

Источник загрязнения N 6006,

Источник выделения N 001,Пыление при движении автоспецтехники

Список литературы:

1. Методика расчета нормативов выбросов от неорганизованных источников Приложение №13 к Приказу Министра охраны окружающей среды Республики Казахстан от 18.04.2008 №100-п
2. Методика расчета выбросов загрязняющих веществ в атмосферу от предприятий по производству строительных материалов Приложение №11 к Приказу Министра охраны окружающей среды Республики Казахстан от 18.04.2008 №100-п

Тип источника выделения: Карьер

Материал: Песчано-гравийная смесь (ПГС)

Примесь: 2908 Пыль неорганическая: 70-20% двуокиси кремния (шамот, цемент, пыль цементного производства - глина, глинистый сланец, доменный шлак, песок, клинкер, зола, кремнезем, зола углей казахстанских месторождений) (503)

Вид работ: Автотранспортные работы

Влажность материала, %, VL = 10

Коэфф., учитывающий влажность материала(табл.4) , K5 = 0.01

Число автомашин, работающих в карьере , N = 5

Число ходок (туда и обратно) всего транспорта в час , N1 = 10

Средняя протяженность 1 ходки в пределах карьера, км , L = 20

Средняя грузоподъемность единицы автотранспорта, т , G1 = 5

Коэфф. учитывающий среднюю грузоподъемность автотранспорта(табл.9) , C1 = 0.8

Средняя скорость движения транспорта в карьере, км/ч , G2 = N1 * L / N = 10 * 20 / 5 = 40

Коэфф. учитывающий среднюю скорость движения транспорта в карьере(табл.10) , C2 = 3.5

Коэфф. состояния дорог (1 - для грунтовых, 0.5 - для щебеночных, 0.1 - щебеночных, обработанных)(табл.11) , C3 = 1

Средняя площадь грузовой платформы, м2 , F = 20

Коэфф., учитывающий профиль поверхности материала (1.3-1.6) , C4 = 1.45

Скорость обдувки материала, м/с , G5 = 4.2

Коэфф. учитывающий скорость обдувки материала(табл.12) , C5 = 1.2

Пылевыведение с единицы фактической поверхности материала, г/м2*с , Q2 = 0

Коэфф. учитывающий долю пыли, уносимой в атмосферу , C7 = 0.01

Количество рабочих часов в году , RT = 2160

Максимальный разовый выброс пыли, г/сек (7) , $G = (C1 * C2 * C3 * K5 * N1 * L * C7 * 1450 / 3600 + C4 * C5 * K5 * Q2 * F * N) = (0.8 * 3.5 * 1 * 0.01 * 10 * 20 * 0.01 * 1450 / 3600 + 1.45 * 1.2 * 0.01 * 0 * 20 * 5) = 0.02256$

Валовый выброс пыли, т/год , $M = 0.0036 * G * RT = 0.0036 * 0.02256 * 2160 = 0.1754$

Итого выбросы от источника выделения: 001 Пыление при движении автоспецтехники

Код	Примесь	Выброс г/с	Выброс т/год
2908	Пыль неорганическая: 70-20% двуокиси кремния (шамот, цемент, пыль цементного производства - глина, глинистый сланец, доменный шлак, песок, клинкер, зола, кремнезем, зола углей казахстанских месторождений) (503)	0.02256	0.1754

Источник загрязнения N 6007,

Источник выделения N 001,Буровые работы

Список литературы:

1. Методика расчета нормативов выбросов от неорганизованных источников п. 3 Расчетный метод определения выбросов в атмосферу от предприятий по производству строительных материалов Приложение №11 к Приказу Министра охраны окружающей среды Республики Казахстан от 18.04.2008 №100-п
2. Методическое пособие по расчету, нормированию и контролю выбросов загрязняющих веществ в атмосферный воздух (дополненное и переработанное), СПб, НИИ Атмосфера, 2005

Тип источника выделения: Расчет выбросов пыли при буровых работах

Буровой станок: СБШ-320

Общее количество работающих буровых станков данного типа, шт. , N = 2

Количество одновременно работающих буровых станков данного типа, шт. , $N1 = 1$
 "Чистое" время работы одного станка данного типа, час/год , $T = 1080$
 Крепость горной массы по шкале М.М.Протодяконова: $>4 - <= 6$
 Средняя объемная производительность бурового станка, м³/час(табл.3.4.1) , $V = 3.16$
 Тип выбуриваемой породы и ее крепость (f): Алевриты, аргиллиты, слабосцементированные известняки, $f > 4 - <= 6$
 Влажность выбуриваемого материала, % , $VL = 10$
 Коэфф., учитывающий влажность выбуриваемого материала(табл.3.1.4) , $K5 = 0.1$
 Средства пылеподавления или улавливание пыли: ВВП - водно-воздушное пылеподавление
 Удельное пылевыделение с 1 м³ выбуренной породы данным типом станков в зависимости от крепости породы , кг/м³(табл.3.4.2) , $Q = 0.9$

Примесь: 2908 Пыль неорганическая: 70-20% двуокиси кремния (шамот, цемент, пыль цементного производства - глина, глинистый сланец, доменный шлак, песок, клинкер, зола, кремнезем, зола углей казахстанских месторождений) (503)

Максимальный разовый выброс одного станка, г/с (3.4.4) , $G = V * Q * K5 / 3.6 = 3.16 * 0.9 * 0.1 / 3.6 = 0.079$
 Разовый выброс одновременно работающих станков данного типа, г/с , $G = G * N1 = 0.079 * 1 = 0.079$
 Валовый выброс одного станка, т/год (3.4.1) , $M = V * Q * T * K5 * 10^{-3} = 3.16 * 0.9 * 1080 * 0.1 * 10^{-3} = 0.307$
 Валовый выброс от всех станков данного типа, т/год , $M = M * N = 0.307 * 1 = 0.307$

Итоговая таблица:

Код	Примесь	Выброс г/с	Выброс т/год
2908	Пыль неорганическая: 70-20% двуокиси кремния (шамот, цемент, пыль цементного производства - глина, глинистый сланец, доменный шлак, песок, клинкер, зола, кремнезем, зола углей казахстанских месторождений) (503)	0.079	0.614

Источник загрязнения N 6008,

Источник выделения N 6008 01, Выбросы от ДВС автоспецтехники

Список литературы:

1. Методика расчета выбросов загрязняющих веществ от автотранспортных предприятий (раздел 3) Приложение №3 к Приказу Министра охраны окружающей среды Республики Казахстан от 18.04.2008 №100-п
2. Методика расчета выбросов загрязняющих веществ от предприятий дорожно-строительной отрасли (раздел 4) Приложение №12 к Приказу Министра охраны окружающей среды Республики Казахстан от 18.04.2008 №100-п

РАСЧЕТ ВЫБРОСОВ ЗАГРЯЗНЯЮЩИХ ВЕЩЕСТВ ПРИ РАБОТЕ И ДВИЖЕНИИ АВТОМОБИЛЕЙ ПО ТЕРРИТОРИИ

Перечень транспортных средств

Марка автомобиля	Марка топлива	Всего	Макс
Автобусы карбюраторные особо малые габаритной длиной до 5.5 м (иномарки)			
Мерседес-Бенц Вито 113	Неэтилированный бензин	1	1
Грузовые автомобили карбюраторные до 2 т (иномарки)			
Тойота Хай-Эйс	Неэтилированный бензин	2	2
Грузовые автомобили карбюраторные свыше 5 т до 8 т (СНГ)			
КАЗ-606 (одиночный тягач)	Дизельное топливо	2	2
Трактор (Г), N ДВС = 161 - 260 кВт			
ДЗ-126В-1	Дизельное топливо	1	1
ИТОГО : 6			

Расчетный период: Переходный период ($t > 5$ и $t < 5$)

Температура воздуха за расчетный период, град. С, $T = 5$

Тип машины: Грузовые автомобили с газовым ДВС свыше 2 до 5 т (СНГ)

Тип топлива: Дизельное топливо

Количество рабочих дней в году, дн., $DN = 365$

Наибольшее количество автомобилей, работающих на территории в течении 30 мин, $NK1 = 2$

Общ. количество автомобилей данной группы за расчетный период, шт., $NK = 2$

Коэффициент выпуска (выезда), $A = 2$
 Экологический контроль проводится
 Суммарный пробег с нагрузкой, км/день, $L1N = 5$
 Суммарное время работы двигателя на холостом ходу, мин/день, $TXS = 5$
 Макс. пробег с нагрузкой за 30 мин, км, $L2N = 5$
 Макс. время работы двигателя на холостом ходу в течение 30 мин, мин, $TXM = 5$
 Суммарный пробег 1 автомобиля без нагрузки по территории п/п, км, $L1 = 5$
 Максимальный пробег 1 автомобиля без нагрузки за 30 мин, км, $L2 = 5$

Примесь: 0337 Углерод оксид (Оксид углерода, Угарный газ) (584)
 Пробеговые выбросы ЗВ, г/км, (табл.3.8), $ML = 17.1$
 Удельные выбросы ЗВ при работе на холостом ходу, г/мин, (табл.3.9), $MXX = 5.2$

Выброс ЗВ в день при движении и работе на территории, г, $M1 = ML \cdot L1 + 1.3 \cdot ML \cdot L1N + MXX \cdot TXS = 17.1 \cdot 5 + 1.3 \cdot 17.1 \cdot 5 + 5.2 \cdot 5 = 222.7$
 Валовый выброс ЗВ, т/год, $M = A \cdot M1 \cdot NK \cdot DN \cdot 10^{-6} = 2 \cdot 222.7 \cdot 2 \cdot 365 \cdot 10^{-6} = 0.325$
 Максимальный разовый выброс ЗВ одним автомобилем, г за 30 мин, $M2 = ML \cdot L2 + 1.3 \cdot ML \cdot L2N + MXX \cdot TXM = 17.1 \cdot 5 + 1.3 \cdot 17.1 \cdot 5 + 5.2 \cdot 5 = 222.7$
 Максимальный разовый выброс ЗВ, г/с, $G = M2 \cdot NK1 / 30 / 60 = 222.7 \cdot 2 / 30 / 60 = 0.2474$

Примесь: 2732 Керосин (654*)
 Пробеговые выбросы ЗВ, г/км, (табл.3.8), $ML = 3.69$
 Удельные выбросы ЗВ при работе на холостом ходу, г/мин, (табл.3.9), $MXX = 1$

Выброс ЗВ в день при движении и работе на территории, г, $M1 = ML \cdot L1 + 1.3 \cdot ML \cdot L1N + MXX \cdot TXS = 3.69 \cdot 5 + 1.3 \cdot 3.69 \cdot 5 + 1 \cdot 5 = 47.4$
 Валовый выброс ЗВ, т/год, $M = A \cdot M1 \cdot NK \cdot DN \cdot 10^{-6} = 2 \cdot 47.4 \cdot 2 \cdot 365 \cdot 10^{-6} = 0.0692$
 Максимальный разовый выброс ЗВ одним автомобилем, г за 30 мин, $M2 = ML \cdot L2 + 1.3 \cdot ML \cdot L2N + MXX \cdot TXM = 3.69 \cdot 5 + 1.3 \cdot 3.69 \cdot 5 + 1 \cdot 5 = 47.4$
 Максимальный разовый выброс ЗВ, г/с, $G = M2 \cdot NK1 / 30 / 60 = 47.4 \cdot 2 / 30 / 60 = 0.0527$

РАСЧЕТ выбросов оксидов азота:

Пробеговые выбросы ЗВ, г/км, (табл.3.8), $ML = 0.8$

Удельные выбросы ЗВ при работе на холостом ходу, г/мин, (табл.3.9), $MXX = 0.2$

Выброс ЗВ в день при движении и работе на территории, г, $M1 = ML \cdot L1 + 1.3 \cdot ML \cdot L1N + MXX \cdot TXS = 0.8 \cdot 5 + 1.3 \cdot 0.8 \cdot 5 + 0.2 \cdot 5 = 10.2$
 Валовый выброс ЗВ, т/год, $M = A \cdot M1 \cdot NK \cdot DN \cdot 10^{-6} = 2 \cdot 10.2 \cdot 2 \cdot 365 \cdot 10^{-6} = 0.0149$
 Максимальный разовый выброс ЗВ одним автомобилем, г за 30 мин, $M2 = ML \cdot L2 + 1.3 \cdot ML \cdot L2N + MXX \cdot TXM = 0.8 \cdot 5 + 1.3 \cdot 0.8 \cdot 5 + 0.2 \cdot 5 = 10.2$
 Максимальный разовый выброс ЗВ, г/с, $G = M2 \cdot NK1 / 30 / 60 = 10.2 \cdot 2 / 30 / 60 = 0.01133$

С учетом трансформации оксидов азота получаем:

Примесь: 0301 Азота (IV) диоксид (Азота диоксид) (4)

Валовый выброс, т/год, $\underline{M} = 0.8 \cdot M = 0.8 \cdot 0.0149 = 0.01192$

Максимальный разовый выброс, г/с, $GS = 0.8 \cdot G = 0.8 \cdot 0.01133 = 0.00906$

Примесь: 0304 Азот (II) оксид (Азота оксид) (6)

Валовый выброс, т/год, $\underline{M} = 0.13 \cdot M = 0.13 \cdot 0.0149 = 0.001937$

Максимальный разовый выброс, г/с, $GS = 0.13 \cdot G = 0.13 \cdot 0.01133 = 0.001473$

Примесь: 0330 Сера диоксид (Ангидрид сернистый, Сернистый газ, Сера (IV) оксид) (516)

Пробеговые выбросы ЗВ, г/км, (табл.3.8), $ML = 0.153$

Удельные выбросы ЗВ при работе на холостом ходу, г/мин, (табл.3.9), $MXX = 0.018$

Выброс ЗВ в день при движении и работе на территории, г, $M1 = ML \cdot L1 + 1.3 \cdot ML \cdot L1N + MXX \cdot TXS = 0.153 \cdot 5 + 1.3 \cdot 0.153 \cdot 5 + 0.018 \cdot 5 = 1.85$
 Валовый выброс ЗВ, т/год, $M = A \cdot M1 \cdot NK \cdot DN \cdot 10^{-6} = 2 \cdot 1.85 \cdot 2 \cdot 365 \cdot 10^{-6} = 0.0027$
 Максимальный разовый выброс ЗВ одним автомобилем, г за 30 мин, $M2 = ML \cdot L2 + 1.3 \cdot ML \cdot L2N + MXX \cdot TXM = 0.153 \cdot 5 + 1.3 \cdot 0.153 \cdot 5 + 0.018 \cdot 5 = 1.85$
 Максимальный разовый выброс ЗВ, г/с, $G = M2 \cdot NK1 / 30 / 60 = 1.85 \cdot 2 / 30 / 60 = 0.002056$

Тип машины: Автобусы с системой впрыска особо малые габаритной длиной до 5.5 м (иномарки)

Тип топлива: Неэтилированный бензин

Количество рабочих дней в году, дн., DN = 365

Наибольшее количество автомобилей, работающих на территории в течении 30 мин, NK1 = 1

Общ. количество автомобилей данной группы за расчетный период, шт., NK = 1

Коэффициент выпуска (выезда), A = 1

Экологический контроль проводится

Автомобиль оснащен каталитическим нейтрализатором

Тип нейтрализатора: 3-х компонентный

Для данного типа автомобилей таких нейтрализаторов нет

Суммарный пробег с нагрузкой, км/день, L1N = 5

Суммарное время работы двигателя на холостом ходу, мин/день, TXS = 5

Макс. пробег с нагрузкой за 30 мин, км, L2N = 5

Макс. время работы двигателя на холостом ходу в течение 30 мин, мин, TXM = 5

Суммарный пробег 1 автомобиля без нагрузки по территории п/п, км, L1 = 5

Максимальный пробег 1 автомобиля без нагрузки за 30 мин, км, L2 = 5

Примесь: 0337 Углерод оксид (Оксид углерода, Угарный газ) (584)

Коэффициент снижения выброса при использовании каталитического нейтрализатора для удельных выбросов при прогреве (табл.3.16), SV1 = 0.7

Коэффициент снижения выброса при использовании каталитического нейтрализатора для пробеговых выбросов, (табл.3.17), SV2 = 0.2

Коэффициент снижения выброса при использовании каталитического нейтрализатора для выбросов на холостом ходу, (табл.3.18), SV3 = 0.2

Пробеговые выбросы ЗВ, г/км, (табл.3.17), ML = 2.52

Удельные выбросы ЗВ при работе на холостом ходу, г/мин, (табл.3.18), MXX = 0.38

Коэффициент, учитывающий проведение экологического контроля (табл.3.19 [1]), K2 = 0.8

$MXX = K2 \cdot MXX = 0.8 \cdot 0.38 = 0.304$

Выброс ЗВ в день при движении и работе на территории, г, $M1 = ML \cdot L1 + 1.3 \cdot ML \cdot L1N + MXX \cdot TXS = 2.52 \cdot 5 + 1.3 \cdot 2.52 \cdot 5 + 0.304 \cdot 5 = 30.5$

Валовый выброс ЗВ, т/год, $M = A \cdot M1 \cdot NK \cdot DN \cdot 10^{-6} = 1 \cdot 30.5 \cdot 1 \cdot 365 \cdot 10^{-6} = 0.01113$

Максимальный разовый выброс ЗВ одним автомобилем, г за 30 мин, $M2 = ML \cdot L2 + 1.3 \cdot ML \cdot L2N + MXX \cdot TXM = 2.52 \cdot 5 + 1.3 \cdot 2.52 \cdot 5 + 0.304 \cdot 5 = 30.5$

Максимальный разовый выброс ЗВ, г/с, $G = M2 \cdot NK1 / 30 / 60 = 30.5 \cdot 1 / 30 / 60 = 0.01694$

Примесь: 2704 Бензин (нефтяной, малосернистый) /в пересчете на углерод/ (60)

Коэффициент снижения выброса при использовании каталитического нейтрализатора для удельных выбросов при прогреве (табл.3.16), SV1 = 0.8

Коэффициент снижения выброса при использовании каталитического нейтрализатора для пробеговых выбросов, (табл.3.17), SV2 = 0.3

Коэффициент снижения выброса при использовании каталитического нейтрализатора для выбросов на холостом ходу, (табл.3.18), SV3 = 0.3

Пробеговые выбросы ЗВ, г/км, (табл.3.17), ML = 0.675

Удельные выбросы ЗВ при работе на холостом ходу, г/мин, (табл.3.18), MXX = 0.045

Коэффициент, учитывающий проведение экологического контроля (табл.3.19 [1]), K2 = 0.9

$MXX = K2 \cdot MXX = 0.9 \cdot 0.045 = 0.0405$

Выброс ЗВ в день при движении и работе на территории, г, $M1 = ML \cdot L1 + 1.3 \cdot ML \cdot L1N + MXX \cdot TXS = 0.675 \cdot 5 + 1.3 \cdot 0.675 \cdot 5 + 0.0405 \cdot 5 = 7.97$

Валовый выброс ЗВ, т/год, $M = A \cdot M1 \cdot NK \cdot DN \cdot 10^{-6} = 1 \cdot 7.97 \cdot 1 \cdot 365 \cdot 10^{-6} = 0.00291$

Максимальный разовый выброс ЗВ одним автомобилем, г за 30 мин, $M2 = ML \cdot L2 + 1.3 \cdot ML \cdot L2N + MXX \cdot TXM = 0.675 \cdot 5 + 1.3 \cdot 0.675 \cdot 5 + 0.0405 \cdot 5 = 7.97$

Максимальный разовый выброс ЗВ, г/с, $G = M2 \cdot NK1 / 30 / 60 = 7.97 \cdot 1 / 30 / 60 = 0.00443$

РАСЧЕТ выбросов оксидов азота:

Коэффициент снижения выброса при использовании каталитического нейтрализатора для удельных выбросов при прогреве (табл.3.16), SV1 = 0.8

Коэффициент снижения выброса при использовании каталитического нейтрализатора для пробеговых выбросов, (табл.3.17), SV2 = 0.3

Коэффициент снижения выброса при использовании каталитического нейтрализатора для выбросов на холостом ходу, (табл.3.18), SV3 = 0.3

Пробеговые выбросы ЗВ, г/км, (табл.3.17), ML = 0.09

Удельные выбросы ЗВ при работе на холостом ходу, г/мин, (табл.3.18), $MXX = 0.009$
 Коэффициент, учитывающий проведение экологического контроля(табл.3.19 [1]), $K2 = 1$
 $MXX = K2 \cdot MXX = 1 \cdot 0.009 = 0.009$
 Выброс ЗВ в день при движении и работе на территории,г, $M1 = ML \cdot L1 + 1.3 \cdot ML \cdot L1N + MXX \cdot TXS = 0.09 \cdot 5 + 1.3 \cdot 0.09 \cdot 5 + 0.009 \cdot 5 = 1.08$
 Валовый выброс ЗВ, т/год, $M = A \cdot M1 \cdot NK \cdot DN \cdot 10^{-6} = 1 \cdot 1.08 \cdot 1 \cdot 365 \cdot 10^{-6} = 0.000394$
 Максимальный разовый выброс ЗВ одним автомобилем, г за 30 мин, $M2 = ML \cdot L2 + 1.3 \cdot ML \cdot L2N + MXX \cdot TXM = 0.09 \cdot 5 + 1.3 \cdot 0.09 \cdot 5 + 0.009 \cdot 5 = 1.08$
 Максимальный разовый выброс ЗВ, г/с, $G = M2 \cdot NK1 / 30 / 60 = 1.08 \cdot 1 / 30 / 60 = 0.0006$

С учетом трансформации оксидов азота получаем:

Примесь: 0301 Азота (IV) диоксид (Азота диоксид) (4)

Валовый выброс, т/год, $M = 0.8 \cdot M = 0.8 \cdot 0.000394 = 0.000315$

Максимальный разовый выброс,г/с, $GS = 0.8 \cdot G = 0.8 \cdot 0.0006 = 0.00048$

Примесь: 0304 Азот (II) оксид (Азота оксид) (6)

Валовый выброс, т/год, $M = 0.13 \cdot M = 0.13 \cdot 0.000394 = 0.0000512$

Максимальный разовый выброс,г/с, $GS = 0.13 \cdot G = 0.13 \cdot 0.0006 = 0.000078$

Примесь: 0330 Сера диоксид (Ангидрид сернистый, Сернистый газ, Сера (IV) оксид) (516)

Пробеговые выбросы ЗВ, г/км, (табл.3.17), $ML = 0.081$

Удельные выбросы ЗВ при работе на холостом ходу, г/мин, (табл.3.18), $MXX = 0.01$

Коэффициент, учитывающий проведение экологического контроля(табл.3.19 [1]), $K2 = 0.95$

$MXX = K2 \cdot MXX = 0.95 \cdot 0.01 = 0.0095$

Выброс ЗВ в день при движении и работе на территории,г, $M1 = ML \cdot L1 + 1.3 \cdot ML \cdot L1N + MXX \cdot TXS = 0.081 \cdot 5 + 1.3 \cdot 0.081 \cdot 5 + 0.0095 \cdot 5 = 0.979$

Валовый выброс ЗВ, т/год, $M = A \cdot M1 \cdot NK \cdot DN \cdot 10^{-6} = 1 \cdot 0.979 \cdot 1 \cdot 365 \cdot 10^{-6} = 0.000357$

Максимальный разовый выброс ЗВ одним автомобилем, г за 30 мин, $M2 = ML \cdot L2 + 1.3 \cdot ML \cdot L2N + MXX \cdot TXM = 0.081 \cdot 5 + 1.3 \cdot 0.081 \cdot 5 + 0.0095 \cdot 5 = 0.979$

Максимальный разовый выброс ЗВ, г/с, $G = M2 \cdot NK1 / 30 / 60 = 0.979 \cdot 1 / 30 / 60 = 0.000544$

Тип машины: Трактор (Гус), N ДВС до 20 кВт

Вид топлива: дизельное топливо

Температура воздуха за расчетный период, град. С, $T = 0$

Количество рабочих дней в периоде, $DN = 365$

Общее кол-во дорожных машин данной группы, шт., $NK = 1$

Коэффициент выпуска (выезда), $A = 1$

Наибольшее количество дорожных машин , работающих на территории в течении 30 мин,шт, $NK1 = 1$

Суммарное время движения без нагрузки 1 машины в день, мин, $TV1 = 5$

Суммарное время движения 1 машины с нагрузкой в день, мин, $TV1N = 5$

Суммарное время работы 1 машины на хол. ходу, мин, $TXS = 5$

Макс время движения без нагрузки 1 машины за 30 мин , мин, $TV2 = 5$

Макс время движения с нагрузкой 1 машины за 30 мин , мин, $TV2N = 5$

Макс.время работы машин на хол. ходу за 30 мин, мин, $TXM = 5$

Примесь: 0337 Углерод оксид (Окись углерода, Угарный газ) (584)

Выбросы за холодный период:

Удельный выброс машин на хол. ходу, г/мин, (табл. 4.2 [2]), $MXX = 0.45$

Пробеговой выброс машин при движении, г/мин, (табл. 4.6 [2]), $ML = 0.29$

Для переходного периода выбросы за холодный период умножаются на коэффициент 0.9

Пробеговой выброс машин при движении, г/мин, $ML = 0.9 \cdot ML = 0.9 \cdot 0.29 = 0.261$

Выброс 1 машины при работе на территории, г, $M1 = ML \cdot TV1 + 1.3 \cdot ML \cdot TV1N + MXX \cdot TXS = 0.261 \cdot 5 + 1.3 \cdot 0.261 \cdot 5 + 0.45 \cdot 5 = 5.25$

Максимальный выброс 1 машины при работе на территории, г за 30 мин, $M2 = ML \cdot TV2 + 1.3 \cdot ML \cdot TV2N + MXX \cdot TXM = 0.261 \cdot 5 + 1.3 \cdot 0.261 \cdot 5 + 0.45 \cdot 5 = 5.25$

Валовый выброс ЗВ, т/год (4.8), $M = A \cdot M1 \cdot NK \cdot DN / 106 = 1 \cdot 5.25 \cdot 1 \cdot 365 / 106 = 0.001916$

Максимальный разовый выброс ЗВ, г/с

$G = M2 \cdot NK1 / 30 / 60 = 5.25 \cdot 1 / 30 / 60 = 0.002917$

Примесь: 2732 Керосин (654*)

Выбросы за холодный период:

Удельный выброс машин на хол. ходу, г/мин, (табл. 4.2 [2]), $MXX = 0.06$

Пробеговой выброс машин при движении, г/мин, (табл. 4.6 [2]), $ML = 0.1$

Для переходного периода выбросы за холодный период умножаются на коэффициент 0.9

Пробеговой выброс машин при движении, г/мин, $ML = 0.9 \cdot ML = 0.9 \cdot 0.1 = 0.09$

Выброс 1 машины при работе на территории, г, $M1 = ML \cdot TV1 + 1.3 \cdot ML \cdot TV1N + MXX \cdot TXS = 0.09 \cdot 5 + 1.3 \cdot 0.09 \cdot 5 + 0.06 \cdot 5 = 1.335$

Максимальный выброс 1 машины при работе на территории, г за 30 мин, $M2 = ML \cdot TV2 + 1.3 \cdot ML \cdot TV2N + MXX \cdot TXM = 0.09 \cdot 5 + 1.3 \cdot 0.09 \cdot 5 + 0.06 \cdot 5 = 1.335$

Валовый выброс ЗВ, т/год (4.8), $M = A \cdot M1 \cdot NK \cdot DN / 106 = 1 \cdot 1.335 \cdot 1 \cdot 365 / 106 = 0.000487$

Максимальный разовый выброс ЗВ, г/с

$G = M2 \cdot NK1 / 30 / 60 = 1.335 \cdot 1 / 30 / 60 = 0.000742$

РАСЧЕТ выбросов оксидов азота

Удельный выброс машин на хол. ходу, г/мин, (табл. 4.2 [2]), $MXX = 0.09$

Пробеговой выброс машин при движении, г/мин, (табл. 4.6 [2]), $ML = 0.47$

Выброс 1 машины при работе на территории, г, $M1 = ML \cdot TV1 + 1.3 \cdot ML \cdot TV1N + MXX \cdot TXS = 0.47 \cdot 5 + 1.3 \cdot 0.47 \cdot 5 + 0.09 \cdot 5 = 5.86$

Максимальный выброс 1 машины при работе на территории, г за 30 мин, $M2 = ML \cdot TV2 + 1.3 \cdot ML \cdot TV2N + MXX \cdot TXM = 0.47 \cdot 5 + 1.3 \cdot 0.47 \cdot 5 + 0.09 \cdot 5 = 5.86$

Валовый выброс ЗВ, т/год (4.8), $M = A \cdot M1 \cdot NK \cdot DN / 106 = 1 \cdot 5.86 \cdot 1 \cdot 365 / 106 = 0.00214$

Максимальный разовый выброс ЗВ, г/с

$G = M2 \cdot NK1 / 30 / 60 = 5.86 \cdot 1 / 30 / 60 = 0.003256$

С учетом трансформации оксидов азота получаем:

Примесь: 0301 Азота (IV) диоксид (Азота диоксид) (4)

Валовый выброс, т/год, $\underline{M} = 0.8 \cdot M = 0.8 \cdot 0.00214 = 0.001712$

Максимальный разовый выброс, г/с, $GS = 0.8 \cdot G = 0.8 \cdot 0.003256 = 0.002605$

Примесь: 0304 Азот (II) оксид (Азота оксид) (6)

Валовый выброс, т/год, $\underline{M} = 0.13 \cdot M = 0.13 \cdot 0.00214 = 0.000278$

Максимальный разовый выброс, г/с, $GS = 0.13 \cdot G = 0.13 \cdot 0.003256 = 0.000423$

Примесь: 0328 Углерод (Сажа, Углерод черный) (583)

Выбросы за холодный период:

Удельный выброс машин на хол. ходу, г/мин, (табл. 4.2 [2]), $MXX = 0.01$

Пробеговой выброс машин при движении, г/мин, (табл. 4.6 [2]), $ML = 0.07$

Для переходного периода выбросы за холодный период умножаются на коэффициент 0.9

Пробеговой выброс машин при движении, г/мин, $ML = 0.9 \cdot ML = 0.9 \cdot 0.07 = 0.063$

Выброс 1 машины при работе на территории, г, $M1 = ML \cdot TV1 + 1.3 \cdot ML \cdot TV1N + MXX \cdot TXS = 0.063 \cdot 5 + 1.3 \cdot 0.063 \cdot 5 + 0.01 \cdot 5 = 0.775$

Максимальный выброс 1 машины при работе на территории, г за 30 мин, $M2 = ML \cdot TV2 + 1.3 \cdot ML \cdot TV2N + MXX \cdot TXM = 0.063 \cdot 5 + 1.3 \cdot 0.063 \cdot 5 + 0.01 \cdot 5 = 0.775$

Валовый выброс ЗВ, т/год (4.8), $M = A \cdot M1 \cdot NK \cdot DN / 106 = 1 \cdot 0.775 \cdot 1 \cdot 365 / 106 = 0.000283$

Максимальный разовый выброс ЗВ, г/с

$G = M2 \cdot NK1 / 30 / 60 = 0.775 \cdot 1 / 30 / 60 = 0.0004306$

Примесь: 0330 Сера диоксид (Ангидрид сернистый, Сернистый газ, Сера (IV) оксид) (516)

Выбросы за холодный период:

Удельный выброс машин на хол. ходу, г/мин, (табл. 4.2 [2]), $MXX = 0.018$

Пробеговой выброс машин при движении, г/мин, (табл. 4.6 [2]), $ML = 0.044$

Для переходного периода выбросы за холодный период умножаются на коэффициент 0.9

Пробеговой выброс машин при движении, г/мин, $ML = 0.9 \cdot ML = 0.9 \cdot 0.044 = 0.0396$

Выброс 1 машины при работе на территории, г, $M1 = ML \cdot TV1 + 1.3 \cdot ML \cdot TV1N + MXX \cdot TXS = 0.0396 \cdot 5 + 1.3 \cdot 0.0396 \cdot 5 + 0.018 \cdot 5 = 0.545$

Максимальный выброс 1 машины при работе на территории, г за 30 мин, $M2 = ML \cdot TV2 + 1.3 \cdot ML \cdot TV2N + MXX \cdot TXM = 0.0396 \cdot 5 + 1.3 \cdot 0.0396 \cdot 5 + 0.018 \cdot 5 = 0.545$

Валовый выброс ЗВ, т/год (4.8), $M = A \cdot M1 \cdot NK \cdot DN / 106 = 1 \cdot 0.545 \cdot 1 \cdot 365 / 106 = 0.000199$

Максимальный разовый выброс ЗВ, г/с

$G = M2 \cdot NK1 / 30 / 60 = 0.545 \cdot 1 / 30 / 60 = 0.000303$

Тип машины: Легковые автомобили с впрыском топлива рабочим объемом свыше 1.8 до 3.5 л

Тип топлива: Неэтилированный бензин

Количество рабочих дней в году, дн., $DN = 365$

Наибольшее количество автомобилей, работающих на территории в течении 30 мин, $NK1 = 2$

Общ. количество автомобилей данной группы за расчетный период, шт., $NK = 2$

Коэффициент выпуска (выезда), $A = 2$
 Экологический контроль проводится
 Автомобиль оснащен каталитическим нейтрализатором
 Тип нейтрализатора: 3-х компонентный
 Суммарный пробег с нагрузкой, км/день, $L1N = 5$
 Суммарное время работы двигателя на холостом ходу, мин/день, $TXS = 5$
 Макс. пробег с нагрузкой за 30 мин, км, $L2N = 5$
 Макс. время работы двигателя на холостом ходу в течение 30 мин, мин, $TXM = 5$
 Суммарный пробег 1 автомобиля без нагрузки по территории п/п, км, $L1 = 5$
 Максимальный пробег 1 автомобиля без нагрузки за 30 мин, км, $L2 = 5$

Примесь: 0337 Углерод оксид (Оксид углерода, Угарный газ) (584)
 Коэффициент снижения выброса при использовании каталитического нейтрализатора для удельных выбросов при прогреве (табл.3.4), $SV1 = 0.7$
 Коэффициент снижения выброса при использовании каталитического нейтрализатора для пробеговых выбросов, (табл.3.5), $SV2 = 0.2$
 Коэффициент снижения выброса при использовании каталитического нейтрализатора для выбросов на холостом ходу, (табл.3.6), $SV3 = 0.2$
 Пробеговые выбросы ЗВ, г/км, (табл.3.5), $ML = 2.106$
 Удельные выбросы ЗВ при работе на холостом ходу, г/мин, (табл.3.6), $MXX = 0.38$
 Выброс ЗВ в день при движении и работе на территории, г, $M1 = ML \cdot L1 + 1.3 \cdot ML \cdot L1N + MXX \cdot TXS = 2.106 \cdot 5 + 1.3 \cdot 2.106 \cdot 5 + 0.38 \cdot 5 = 26.1$
 Валовый выброс ЗВ, т/год, $M = A \cdot M1 \cdot NK \cdot DN \cdot 10^{-6} = 2 \cdot 26.1 \cdot 2 \cdot 365 \cdot 10^{-6} = 0.0381$
 Максимальный разовый выброс ЗВ одним автомобилем, г за 30 мин, $M2 = ML \cdot L2 + 1.3 \cdot ML \cdot L2N + MXX \cdot TXM = 2.106 \cdot 5 + 1.3 \cdot 2.106 \cdot 5 + 0.38 \cdot 5 = 26.1$
 Максимальный разовый выброс ЗВ, г/с, $G = M2 \cdot NK1 / 30 / 60 = 26.1 \cdot 2 / 30 / 60 = 0.029$

Примесь: 2704 Бензин (нефтяной, малосернистый) /в пересчете на углерод/ (60)
 Коэффициент снижения выброса при использовании каталитического нейтрализатора для удельных выбросов при прогреве (табл.3.4), $SV1 = 0.8$
 Коэффициент снижения выброса при использовании каталитического нейтрализатора для пробеговых выбросов, (табл.3.5), $SV2 = 0.3$
 Коэффициент снижения выброса при использовании каталитического нейтрализатора для выбросов на холостом ходу, (табл.3.6), $SV3 = 0.3$
 Пробеговые выбросы ЗВ, г/км, (табл.3.5), $ML = 0.567$
 Удельные выбросы ЗВ при работе на холостом ходу, г/мин, (табл.3.6), $MXX = 0.045$
 Выброс ЗВ в день при движении и работе на территории, г, $M1 = ML \cdot L1 + 1.3 \cdot ML \cdot L1N + MXX \cdot TXS = 0.567 \cdot 5 + 1.3 \cdot 0.567 \cdot 5 + 0.045 \cdot 5 = 6.75$
 Валовый выброс ЗВ, т/год, $M = A \cdot M1 \cdot NK \cdot DN \cdot 10^{-6} = 2 \cdot 6.75 \cdot 2 \cdot 365 \cdot 10^{-6} = 0.00985$
 Максимальный разовый выброс ЗВ одним автомобилем, г за 30 мин, $M2 = ML \cdot L2 + 1.3 \cdot ML \cdot L2N + MXX \cdot TXM = 0.567 \cdot 5 + 1.3 \cdot 0.567 \cdot 5 + 0.045 \cdot 5 = 6.75$
 Максимальный разовый выброс ЗВ, г/с, $G = M2 \cdot NK1 / 30 / 60 = 6.75 \cdot 2 / 30 / 60 = 0.0075$

РАСЧЕТ выбросов оксидов азота:
 Коэффициент снижения выброса при использовании каталитического нейтрализатора для удельных выбросов при прогреве (табл.3.4), $SV1 = 0.8$
 Коэффициент снижения выброса при использовании каталитического нейтрализатора для пробеговых выбросов, (табл.3.5), $SV2 = 0.3$
 Коэффициент снижения выброса при использовании каталитического нейтрализатора для выбросов на холостом ходу, (табл.3.6), $SV3 = 0.3$
 Пробеговые выбросы ЗВ, г/км, (табл.3.5), $ML = 0.072$
 Удельные выбросы ЗВ при работе на холостом ходу, г/мин, (табл.3.6), $MXX = 0.009$
 Выброс ЗВ в день при движении и работе на территории, г, $M1 = ML \cdot L1 + 1.3 \cdot ML \cdot L1N + MXX \cdot TXS = 0.072 \cdot 5 + 1.3 \cdot 0.072 \cdot 5 + 0.009 \cdot 5 = 0.873$
 Валовый выброс ЗВ, т/год, $M = A \cdot M1 \cdot NK \cdot DN \cdot 10^{-6} = 2 \cdot 0.873 \cdot 2 \cdot 365 \cdot 10^{-6} = 0.001275$
 Максимальный разовый выброс ЗВ одним автомобилем, г за 30 мин, $M2 = ML \cdot L2 + 1.3 \cdot ML \cdot L2N + MXX \cdot TXM = 0.072 \cdot 5 + 1.3 \cdot 0.072 \cdot 5 + 0.009 \cdot 5 = 0.873$
 Максимальный разовый выброс ЗВ, г/с, $G = M2 \cdot NK1 / 30 / 60 = 0.873 \cdot 2 / 30 / 60 = 0.00097$

С учетом трансформации оксидов азота получаем:
 Примесь: 0301 Азота (IV) диоксид (Азота диоксид) (4)
 Валовый выброс, т/год, $M_0 = 0.8 \cdot M = 0.8 \cdot 0.001275 = 0.00102$
 Максимальный разовый выброс, г/с, $GS = 0.8 \cdot G = 0.8 \cdot 0.00097 = 0.000776$

Примесь: 0304 Азот (II) оксид (Азота оксид) (6)

Валовый выброс, т/год, $\underline{M} = 0.13 \cdot M = 0.13 \cdot 0.001275 = 0.0001658$

Максимальный разовый выброс, г/с, $GS = 0.13 \cdot G = 0.13 \cdot 0.00097 = 0.000126$

Примесь: 0330 Сера диоксид (Ангидрид сернистый, Сернистый газ, Сера (IV) оксид) (516)

Пробеговые выбросы ЗВ, г/км, (табл.3.5), $ML = 0.0639$

Удельные выбросы ЗВ при работе на холостом ходу, г/мин, (табл.3.6), $MXX = 0.01$

Выброс ЗВ в день при движении и работе на территории, г, $M1 = ML \cdot L1 + 1.3 \cdot ML \cdot L1N + MXX \cdot TXS = 0.0639 \cdot 5 + 1.3 \cdot 0.0639 \cdot 5 + 0.01 \cdot 5 = 0.785$

Валовый выброс ЗВ, т/год, $M = A \cdot M1 \cdot NK \cdot DN \cdot 10^{-6} = 2 \cdot 0.785 \cdot 2 \cdot 365 \cdot 10^{-6} = 0.001146$

Максимальный разовый выброс ЗВ одним автомобилем, г за 30 мин, $M2 = ML \cdot L2 + 1.3 \cdot ML \cdot L2N + MXX \cdot TXM = 0.0639 \cdot 5 + 1.3 \cdot 0.0639 \cdot 5 + 0.01 \cdot 5 = 0.785$

Максимальный разовый выброс ЗВ, г/с, $G = M2 \cdot NK1 / 30 / 60 = 0.785 \cdot 2 / 30 / 60 = 0.000872$

ИТОГО выбросы по периоду: Переходный период ($t > -5$ и $t < 5$)

Тип машины: Грузовые автомобили с газовым ДВС свыше 2 до 5 т (СНГ)										
Dn, сут	Nk, шт	A	Nk1 шт.	L1, км	L1n, км	Txs, мин	L2, км	L2n, км	Txm, мин	
365	2	2.00	2	5	5	5	5	5	5	
ЗВ	Mxx, г/мин	ML, г/км	г/с		т/год					
0337	5.2	17.1	0.2474		0.325					
2732	1	3.69	0.0527		0.0692					
0301	0.2	0.8	0.00906		0.01192					
0304	0.2	0.8	0.001473		0.001937					
0330	0.018	0.153	0.002056		0.0027					

Тип машины: Автобусы с системой впрыска особо малые габаритной длиной до 5.5 м (иномарки)										
Dn, сут	Nk, шт	A	Nk1 шт.	L1, км	L1n, км	Txs, мин	L2, км	L2n, км	Txm, мин	
365	1	1.00	1	5	5	5	5	5	5	
ЗВ	Mxx, г/мин	ML, г/км	г/с		т/год					
0337	0.304	2.52	0.01694		0.01113					
2704	0.041	0.675	0.00443		0.00291					
0301	0.009	0.09	0.00048		0.000315					
0304	0.009	0.09	0.000078		0.0000512					
0330	0.01	0.081	0.000544		0.000357					

Тип машины: Трактор (Гус), N ДВС до 20 кВт										
Dn, сут	Nk, шт	A	Nk1 шт.	Tv1, мин	Tv1n, мин	Txs, мин	Tv2, мин	Tv2n, мин	Txm, мин	
365	1	1.00	1	5	5	5	5	5	5	
ЗВ	Mxx, г/мин	ML, г/мин	г/с		т/год					
0337	0.45	0.261	0.002917		0.001916					
2732	0.06	0.09	0.000742		0.000487					
0301	0.09	0.47	0.002605		0.001712					
0304	0.09	0.47	0.000423		0.000278					
0328	0.01	0.063	0.000431		0.000283					
0330	0.018	0.04	0.000303		0.000199					

Тип машины: Легковые автомобили с впрыском топлива рабочим объемом свыше 1.8 до 3.5 л										
Dn, сут	Nk, шт	A	Nk1 шт.	L1, км	L1n, км	Txs, мин	L2, км	L2n, км	Txm, мин	
365	2	2.00	2	5	5	5	5	5	5	
ЗВ	Mxx, г/мин	ML, г/км	г/с		т/год					
0337	0.38	2.106	0.029		0.0381					

2704	0.045	0.567	0.0075	0.00985	
0301	0.009	0.072	0.000776	0.00102	
0304	0.009	0.072	0.000126	0.0001658	
0330	0.01	0.064	0.000872	0.001146	

ВСЕГО по периоду: Переходный период ($t > -5$ и $t < 5$)				
Код	Примесь	Выброс г/с	Выброс т/год	
0337	Углерод оксид (Оксид углерода, Угарный газ) (584)	0.296257	0.376146	
2704	Бензин (нефтяной, малосернистый) /в пересчете на углерод/ (60)	0.01193	0.01276	
2732	Керосин (654*)	0.053442	0.069687	
0301	Азота (IV) диоксид (Азота диоксид) (4)	0.012921	0.014967	
0328	Углерод (Сажа, Углерод черный) (583)	0.0004306	0.000283	
0330	Сера диоксид (Ангидрид сернистый, Сернистый газ, Сера (IV) оксид) (516)	0.003775	0.004402	
0304	Азот (II) оксид (Азота оксид) (6)	0.0021	0.002432	

ИТОГО ВЫБРОСЫ ОТ СТОЯНКИ АВТОМОБИЛЕЙ

Код	Наименование ЗВ	Выброс г/с	Выброс т/год
0301	Азота (IV) диоксид (Азота диоксид) (4)	0.012921	0.014967
0304	Азот (II) оксид (Азота оксид) (6)	0.0021	0.002432
0328	Углерод (Сажа, Углерод черный) (583)	0.0004306	0.000283
0330	Сера диоксид (Ангидрид сернистый, Сернистый газ, Сера (IV) оксид) (516)	0.003775	0.004402
0337	Углерод оксид (Оксид углерода, Угарный газ) (584)	0.296257	0.376146
2704	Бензин (нефтяной, малосернистый) /в пересчете на углерод/ (60)	0.01193	0.01276
2732	Керосин (654*)	0.053442	0.069687

Максимальные разовые выбросы достигнуты в переходный период

15. ОБОСНОВАНИЕ ПРЕДЕЛЬНОГО КОЛИЧЕСТВА НАКОПЛЕНИЯ ОТХОДОВ ПО ИХ ВИДАМ

Предприятием предусмотрен отдельный сбор отходов в специально отведенных местах. Обязательным условием сбора отходов является недопущение смешивания различных видов опасных отходов между собой, а также опасных и неопасных отходов.

Отсортированные отходы перевозятся к местам переработки или временного хранения.

Места накопления отходов предназначены для:

1) временного складирования отходов на месте образования на срок не более шести месяцев до даты их сбора (передачи специализированным организациям) или самостоятельного вывоза на объект, где данные отходы будут подвергнуты операциям по восстановлению или удалению;

2) временного складирования неопасных отходов в процессе их сбора (в контейнерах, на перевалочных и сортировочных станциях), за исключением вышедших из эксплуатации транспортных средств и (или) самоходной сельскохозяйственной техники, на срок не более трех месяцев до даты их вывоза на объект, где данные отходы будут подвергнуты операциям по восстановлению или удалению;

3) временного складирования отходов на объекте, где данные отходы будут подвергнуты операциям по удалению или восстановлению, на срок не более шести месяцев до направления их на восстановление или удаление.

Верхний плодородный слой почвы будет сниматься и складироваться.

Смешанные коммунальные отходы (ТБО), лом черных металлов и промасленная ветошь временно хранятся в контейнерах, не более 6 месяцев. Далее вывозятся специализированными организациями по договору. Помимо выше указанных отходов также будут образовываться отходы авто- и спецтехники (лом черных металлов, отработанные аккумуляторы, масла, шины, фильтры и т.д.), но поскольку обслуживание транспорта будет производиться за пределами площадки, настоящим проектом данные виды отходов не нормируются.

16. ОБОСНОВАНИЕ ПРЕДЕЛЬНЫХ ОБЪЕМОВ ЗАХОРОНЕНИЯ ОТХОДОВ ПО ИХ ВИДАМ, ЕСЛИ ТАКОЕ ЗАХОРОНЕНИЕ ПРЕДУСМОТРЕНО В РАМКАХ НАМЕЧАЕМОЙ ДЕЯТЕЛЬНОСТИ

16.1. Оценка состояния окружающей среды

Оценка состояния окружающей среды проводится в соответствии с Приказом Министра экологии, геологии и природных ресурсов РК от 22 июня 2021 года № 206 «Об утверждении методики расчета лимитов накопления отходов и лимитов захоронения отходов». В настоящем разделе рассмотрен порядок изучения и оценка характера и степени загрязнения окружающей среды химическими элементами и их соединениями, мигрирующими из накопителя отходов.

В соответствии с состоянием окружающей среды принимается соответствующее решение о возможности складирования отходов производства в данный объект захоронения. При этом предусматривается следующая градация нагрузок на экосистему:

- 1) *допустимая* – техногенная нагрузка, при которой сохраняется структура и функционирование экосистемы с незначительными (обратимыми) изменениями;
- 2) *опасная* – нагрузка, при которой еще сохраняется структура, но уже наблюдается нарушение функционирования экосистемы с возрастающим числом обратимых изменений;
- 3) *критическая* – при которой в компонентах окружающей среды происходит существенное накопление изменений, приводящих к значительному отрицательному изменению состояния и структуры экосистемы;
- 4) *катастрофическая* – нагрузка, приводящая к выпадению отдельных звеньев экосистемы, вплоть до полного их разрушения (деструкции).

В случае если нагрузка на состояние окружающей среды определена как критическая или катастрофическая, то захоронение отходов не допускается.

Критерии оценки экологического состояния окружающей среды приведены ниже, 16.1.1.

Таблица 16.1.1. - Экологическое состояние окружающей среды

Наименование параметров	Экологическое состояние окружающей среды			
	допустимое (относительно удовлетворительное)	опасное	критическое (чрезвычайное)	катастрофическое (бедственное)
1	2	3	4	5
1. Водные ресурсы				
1. Превышение ПДК, раз:				
для ЗВ 1-2 классов опасности	1	1-5	5-10	Более 10
для ЗВ 3-4 классов опасности	1	1-50	50-100	Более 100
2. Суммарный показатель загрязнения:				
для ЗВ 1-2 классов опасности	1	1-35	35-80	Более 80
для ЗВ 3-4 классов опасности	10	10-100	100-500	Более 500
3. Превышение регионального уровня минерализации, раз	1			
2. Почвы				
1. Увеличение содержания водно-растворимых солей, г/100г почвы в слое 0-30 см	До 0,1	0,1-0,4	0,4-0,8	Более 0,8
2. Превышение ПДК ЗВ				
1 класса опасности	До 1	1-2	2-3	Более 3
2 класса опасности	До 1	1-5	5-10	Более 10
3-4 класса опасности	До 1	1-10	10-20	Более 20
3. Суммарный показатель загрязнения	Менее 16	16-32	32-128	Более 128
3. Атмосферный воздух				
1. Превышение ПДК, раз				
для ЗВ 1-2 классов опасности	До 1	1-5	5-10	Более 10
для ЗВ 3-4 классов опасности	До 1	5-50	50-100	Более 100

Данные о состоянии компонентов окружающей среды (атмосферного воздуха, поверхностных и подземных вод, почвенного покрова) в районе расположения объекта, приводятся по результатам проводимого производственного экологического контроля. Так как объект только вводится в эксплуатацию, соответственно производственный экологический контроль не осуществлялся.

17. ИНФОРМАЦИЯ ОБ ОПРЕДЕЛЕНИИ ВЕРОЯТНОСТИ ВОЗНИКНОВЕНИЯ АВАРИЙ И ОПАСНЫХ ПРИРОДНЫХ ЯВЛЕНИЙ

В нормальных условиях эксплуатации площадки разведочных работ не представляет опасности для населения и окружающей среды.

Места сбора пожароопасных отходов должны быть оснащены средствами пожаротушения, пролитые отходы масел должны засыпаться песком или щебнем и убираться.

Запрещается загромождать подходы и доступы к противопожарному инвентарю.

На площадках сбора и хранения пожароопасных отходов запрещается курить, пользоваться открытым огнем.

Необходимо знать характеристики отходов и правила тушения огня при их загорании.

Загоревшиеся ЛВЖ, ГЖ тушить огнетушителем, песком, асбестовым полотном. Тушение растворителей водой не допускается.

Автомашины, перевозящие пожароопасные отходы, должны быть обеспечены огнетушителями.

Для снижения риска возникновения промышленных аварий и минимизации ущерба от последствий при эксплуатации объекта выявляются проблемы, анализируются ситуации и разрабатывается комплекс мер по обеспечению безопасности и оптимизации средств подавления и локализации аварий.

Меры безопасности предусматривают соблюдение действующих на предприятии противоаварийных норм и правил, в том числе:

- обеспечение беспрепятственного доступа аварийных служб к любому участку производства;
- автоматизация технологических процессов, обеспечивающая стабильность работы всего оборудования;
- обучение персонала правилам техники безопасности, пожарной безопасности, и соблюдению правил при выполнении работ;
- регулярные технические осмотры оборудования, замена неисправного оборудования;
- применение материалов, оборудования и арматуры, обеспечивающих надежность эксплуатации, термоизоляция горячих поверхностей. Для предотвращения аварийных ситуаций разработаны правила эксплуатации и контроля и правила техники безопасности на предприятии.

На видном месте хозяйственной зоны должна быть вывешена инструкция о порядке действия персонала при возникновении пожара, способы оповещения пожарной охраны города.

При соблюдении правил техники безопасности и правил технической эксплуатации на всех участках работ, при регулярных проверках оборудования аварийные ситуации сводятся к минимуму или исключаются полностью.

Согласно Экологическому Кодексу РК при возникновении аварийной ситуации предприятия обязано известить контролирующие органы в области охраны окружающей среды и возместить нанесенный ущерб.

В процессе образования отходов и передачи их на хранение и переработку возможно возникновение следующих аварийных ситуаций:

- Частичное или полное выпадение твердых отходов при перегрузке и транспортировке.

Все выпавшие отходы должны быть полностью собраны и доставлены на площадку для дальнейшей переработки.

При пожаре в помещениях, лица, не занятые ликвидацией пожара, выводятся из помещений.

При возникновении аварийной ситуации работы на объектах приостанавливаются. Люди выводятся за пределы опасной зоны.

Оповещаются акимат и органы ЧС. Работы могут быть возобновлены только после установления причин аварии и ликвидации их последствий.

Оценка вероятности возникновения аварийной ситуации при осуществлении данного проекта используется для оценки:

- потенциальных событий или опасностей, которые могут привести к аварийной ситуации с вероятным негативным воздействием на окружающую среду;
- вероятности и возможности реализации таких событий;
- потенциальной величины или масштаба экологических последствий, которые могут возникнуть при реализации события.

Обзор возможных аварийных ситуаций.

Потенциальные опасности, связанные с риском функционирования предприятия, могут возникнуть в результате воздействия, как природных факторов, так и антропогенных.

Под природными факторами понимается разрушительное явление, вызванное геофизическими причинами, которые не контролируются человеком. Иными словами, при возникновении природной чрезвычайной ситуации возникает способность саморазрушения окружающей среды.

Для уменьшения природного риска следует разработать адекватные методы планирования и управления. При этом гибкость планирования и управления должна быть основана на правильном представлении риска, связанном с природными факторами.

К природным факторам относятся:

- землетрясения;
- ураганные ветры;
- повышенные атмосферные осадки.

Под антропогенными факторами – понимается быстрые разрушительные изменения окружающей среды, обусловленные деятельностью человека или созданных им технических устройств и производств. Как правило, аварийные ситуации возникают вследствие нарушения регламента работы оборудования или норм его эксплуатации.

К антропогенным факторам относятся факторы производственной среды и трудового процесса.

С учетом вероятности возможности возникновения аварийных ситуаций, одним из эффективных методов минимизации ущерба от потенциальных аварий является готовность к ним.

Район расположения месторождения считается не опасным по сейсмичности, а также по риску возникновения наводнений и паводков. Наиболее вероятным природным фактором возникновения аварийной ситуации может явиться ураганный ветер.

Основные причины возникновения техногенных аварийных ситуаций при проведении всех видов работ можно классифицировать по следующим категориям:

- технологические отказы, обусловленные нарушением норм технологического режима производства или отдельных технологических процессов;
- механические отказы, вызванные частичным или полным разрушением, или износом технологического оборудования или его деталей;
- организационно-технические отказы, обусловленные прекращением подачи сырья, электроэнергии, ошибками персонала и т. д.;
- чрезвычайные события, обусловленные пожарами, взрывами, в т.ч., на соседних объектах.

Наиболее вероятными авариями на рассматриваемом объекте могут быть пожары. Проектные решения предусматривают все необходимые мероприятия и решения, направленные на недопущение и предотвращение данных ситуаций.

Прогноз аварийных ситуаций и их предупреждение.

Возможные аварийные ситуации связаны с процессом разработки месторождения, с возникновением пожара, а также с проливом жидкого топлива и его возгорания в местах применения.

Разработка мероприятий по борьбе с авариями, и особенно по предупреждению их, должна занимать важное место в деятельности технического персонала полевых изыскательских подразделений.

Основными причинами аварий являются:

- 1) несоблюдение обслуживающим персоналом основных рекомендуемых технологических приемов и способов производства работ;
 - 2) ненадежность, несовершенство и некомплектность используемого оборудования.
- Приведенный перечень далеко не исчерпывает всех причин, которые могут привести к аварии на строительной площадке. Однако большинство аварий, так или иначе связано с этими причинами.

Оценка аварийных ситуаций.

Система контроля за безопасностью будет предусматривать выполнение требований нормативно-технической документации по промышленной и пожарной безопасности, требований органов государственного надзора.

Безопасность работы будет обеспечиваться реализацией программы по подготовке и обучению всего персонала безопасной эксплуатации системы и соответствующим навыкам действий при возникновении чрезвычайных ситуаций. В целях эффективного реагирования, согласованного действия персонала, будет предусмотрено обучение всего персонала и проведение мероприятий по реагированию на чрезвычайные ситуации.

В случае аварийных ситуаций будут предусмотрены системы аварийной остановки оборудования на каждом участке.

Технические решения по обеспечению промышленной безопасности предусматривают исключения разгерметизации оборудования и предупреждение аварийных выбросов опасных веществ, предупреждение развития аварий и локализацию выбросов опасных веществ, обеспечение взрывопожаро-безопасности.

В дальнейшем должны быть разработаны планы управления вопросами ОТ, ТБ и ООС, которые дадут информацию для определения необходимых работ, которые должны быть выполнены, контроль рисков для персонала и окружающей среды в соответствии лучшей практикой работы на других месторождениях. Одним из основных мероприятий, направленных на повышение безопасности эксплуатации опасных производственных объектов, является выполнение требований Руководства в отношении техники безопасности, здравоохранения и охраны окружающей среды и выполнения соответствующих законодательных актов Республики Казахстан.

Произведенная оценка риска аварий и чрезвычайных ситуаций в процессе горно-добычных работ на месторождении показывает, что они будут находиться в области приемлемого риска. Эффективная технология и реализуемые меры обеспечат достаточный уровень промышленной безопасности. Вероятность возникновения аварий и чрезвычайных ситуаций незначительная.

Работы по дезинфекции на объекте должны проводиться в соответствии с Санитарными правилами "Санитарно-эпидемиологические требования к организации и проведению дезинфекции, дезинсекции и дератизации", утв. Приказом Министра здравоохранения Республики Казахстан от 29 июля 2022 года № ҚР ДСМ-68.

Мероприятия по снижению экологического риска.

Основными мерами по предупреждению аварий при разработке месторождения являются следующие мероприятия:

- перед выездом на место производства работ должна быть полная уверенность в надежности и работоспособности механизмов и инструмента. Все замеченные неисправности должны быть устранены;
- в процессе добычных работ необходимо соблюдать рекомендуемые инструкциями технологические режимы и способы производства работ;

Ликвидация аварии на месторождении требует от персонала особенно строгого и неукоснительного соблюдения всех правил техники безопасности.

Перечень мер по уменьшению риска аварий, инцидентов

- обучение и проверка знаний персонала безопасных приемов работы;

- ежегодное изучение персоналом, действий по предупреждению и ликвидации возможных аварий;
- периодическое проведение, в соответствии с утвержденным графиком предприятия, проверок состояния безопасности участков размещения отходов;
- периодическое обучение и инструктаж рабочих и ИТР правилам пользования первичными средствами пожаротушения, и средствами индивидуальной защиты;
- проведение учебных тревог и противоаварийных тренировок;
- планово-предупредительные, капитальные ремонты оборудования;
- ежемесячный контроль исправности средств пожаротушения;
- обеспечение СИЗ;
- постоянный контроль за проектным ведением работ.

Анализ сценариев наиболее вероятных аварийных ситуаций констатирует о возможности возникновения локальной по характеру аварии, которая не приведет к катастрофическим или необратимым последствиям.

Своевременное применение запроектированных мероприятий по локализации и ликвидации последствий аварийных ситуаций позволит дополнительно уменьшить их возможные негативные влияния на окружающую среду, снизить уровни экологического риска.

18. ОПИСАНИЕ ПРЕДУСМАТРИВАЕМЫХ ДЛЯ ПЕРИОДОВ СТРОИТЕЛЬСТВА И ЭКСПЛУАТАЦИИ ОБЪЕКТА МЕР ПО ПРЕДОТВРАЩЕНИЮ, СОКРАЩЕНИЮ, СМЯГЧЕНИЮ ВЫЯВЛЕННЫХ СУЩЕСТВЕННЫХ ВОЗДЕЙСТВИЙ НАМЕЧАЕМОЙ ДЕЯТЕЛЬНОСТИ НА ОКРУЖАЮЩУЮ СРЕДУ

Организационные мероприятия при осуществлении намечаемой деятельности включают в себя следующие организационно-технологические вопросы:

- тщательную технологическую регламентацию проведения работ;
- организацию экологической службы надзора за выполнением решений по управлению с отходами;
- обязательное экологическое сопровождение всех видов деятельности;
- не допускать к работе механизмы с утечками масла, бензина и т.д.;
- производить регулярное техническое обслуживание техники;
- тщательная регламентация проведения работ, связанных с загрязнением и нарушением рельефа;
- максимально возможное снижение объемов образования отходов за счет рационального использования сырья и материалов, используемых в производстве;
- рациональная закупка материалов в таких количествах, которые реально используются на протяжении определенного промежутка времени, в течение которого они не будут переведены в разряд отходов;
- повторное использование отходов производства, этим достигается снижение использования сырьевых материалов;
- проведение наблюдений за состоянием атмосферного воздуха, почв, подземных вод согласно плану-графика.

Места сбора и размещения отходов всех уровней опасности придерживаются требований санитарно-эпидемиологического и экологического законодательства. Обращение с отходами предусматривает отдельный сбор и размещение отходов различных уровней опасности, а также недопущение смешивания различных видов опасных отходов между собой.

Согласно Типовому перечню мероприятий по охране окружающей среды (Приложению 4 Экологического кодекса РК, на предприятии планируются следующие мероприятия:

- выполнение мероприятий по предотвращению и снижению выбросов загрязняющих веществ от стационарных и передвижных источников;
- проведение работ по пылеподавлению, в том числе хвостохранилищах, шламонакопителях, карьерах и внутрипромысловых дорогах;
- строительство сетей для транспортировки дренажных и ливневых вод;
- рекультивация деградированных территорий, нарушенных и загрязненных в результате антропогенной деятельности земель: восстановление, воспроизводство и повышение плодородия почв и других полезных свойств земли, своевременное вовлечение ее в хозяйственный оборот, снятие, сохранение и использование плодородного слоя почвы при проведении работ, связанных с нарушением земель;
- защита земель от истощения, деградации и опустынивания, негативного воздействия водной и ветровой эрозии, селей, оползней, подтопления, затопления, заболачивания, вторичного засоления, иссушения и уплотнения, загрязнения отходами, химическими, биологическими, радиоактивными и другими вредными веществами.

Мероприятия по снижению загрязненности атмосферного воздуха до санитарных норм

Для снижения загрязненности воздуха до санитарных норм предусматривается комплекс инженерно-технических мероприятий по борьбе с пылью и газами:

- При перевозке твердых и пылящих грузов транспортное средство обеспечивается защитным пологом;
- Пылящие отходы на территории комплекса в теплый засушливый период подвергаются пылеподавлению с помощью специальной техники, при необходимости, в период временного хранения, укрываются защитной пленкой или укрывным материалом;

- Регулярное техническое обслуживание техники;
- Транспортировка отходов от сторонних организаций осуществляется вне населенных пунктов;
- На участке добычных работ будет применять пылеподавление.

Кроме того, необходимо следить за состоянием автомобильных дорог, предусмотреть регулярное орошение и планировку полотна автодорог, тем самым снизить величину транспортных потерь, увеличить пробег автотранспорта и уменьшить вредное воздействие выхлопов на окружающую среду.

Рядом с участком будет установлен пожарный щит с первичными средствами пожаротушения (порошковые и углекислотные огнетушители), ящик с песком, емкости с водой. В случае разлива ГСМ, на предприятии имеется целлюлозный гранулированный сорбент.

Мероприятия по снижению воздействий на водные ресурсы

- своевременная откачка хоз-бытовых стоков септика специализированным предприятием;
- складирование бытовых, производственных отходов в специально отведенном месте, и их своевременный вывоз, утилизация;
- не допускать разливы ГСМ на площадке;
- заправку топливом автотранспорта и техники осуществлять на автозаправочных станциях города;
- намечаемую деятельность производить строго в отведенном контуре (участок, отведенный для работ);
- отходы, разрешенные к захоронению, размещать строго в отведенном для этого накопителе;
- обеспечить строжайший контроль за карбюраторной и маслогидравлической системой работающих механизмов и машин.

Мероприятия в области охраны недр и почвенного покрова

Комплекс мероприятий по минимизации негативного воздействия предприятия на грунтовую толщу, и почвенный покров должен включать:

- недопущение разлива ГСМ;
- регулярное проведение проверочных работ строительной техники и автотранспорта на исправность;
- временное хранение отходов осуществляется только в специально установленных местах, размещенных на предварительно подготовленных площадках с непроницаемым покрытием, для дальнейшего управления отходами, осуществляемыми на предприятии;
- недопущение складирования отходов вне специально установленных мест, предназначенных для их накопления или захоронения;
- вести строгий контроль за правильностью использования производственных площадей по назначению;
- обеспечить соблюдение экологических требований при складировании и размещении отходов, образующихся от собственного предприятия;
- правильно организовать дорожную сеть, что позволит свести к минимуму количество подходов автотранспорта по бездорожью, а именно свести воздействие на почвенный покров к минимуму;
- заправку техники осуществлять с применением поддонов, исключающих пролив топлива;
- не оставлять без надобности работающие двигатели автотракторной техники;
- регулярный вывоз отходов с территории объекта, которые подлежат дальнейшей переработке или используются как вторсырье;
- отходы, хранящиеся для временного размещения, должны быть защищены от влияния атмосферных осадков и не воздействовать на почву, атмосферу, подземные и поверхностные воды. Их воздействие на окружающую среду может проявиться только при несоблюдении правил их сбора и хранения.

При необходимости, в процессе эксплуатации предприятия, с целью предупреждения или смягчения возможных экологических последствий образования и размещения отходов, будут предусмотрены и осуществлены дополнительные, соответствующие современному уровню и стадии производства инженерные и природоохранные мероприятия.

Район проведения намечаемых работ не затрагивает памятников природы, истории, архитектуры, культуры, курганов, заповедников, заказников.

19. МЕРЫ ПО СОХРАНЕНИЮ И КОМПЕНСАЦИИ ПОТЕРИ БИОРАЗНООБРАЗИЯ, ПРЕДУСМОТРЕННЫЕ ПУНКТОМ 2 СТАТЬИ 240 И ПУНКТОМ 2 СТАТЬИ 241 КОДЕКСА

Биологическое разнообразие означает все многообразие живых организмов из всех сред, включая сухопутные, морские и другие водные экосистемы, и составляющие их экологические комплексы; разнообразие внутри видов, между видами и экосистемами.

Биоразнообразие – это общий термин, охватывающий виды всевозможных местообитаний, например, лесных, пресноводных, морских, почвенных, культурные растения, домашних и диких животных, микроорганизмов.

Потерей биоразнообразия признается исчезновение или существенное сокращение популяций вида растительного и (или) животного мира на определенной территории (в акватории) в результате антропогенных воздействий.

Мероприятия по снижению негативного воздействия на почвенный покров.

Для снижения негативного воздействия на почвенный покров при реализации проектных решений на месторождении необходимо:

- содержать занимаемые земельные участки в состоянии, пригодном для дальнейшего использования их по назначению;
- до начала работ, связанных с нарушением земель, снять плодородный слой почвы и обеспечить его сохранение и использование в дальнейшем для целей рекультивации нарушенных земель;
- упорядочить использование только необходимых дорог, по возможности обустроив их щебнем или твердым покрытием;
- строго регламентировать проведение работ, связанных с загрязнением почвенного покрова при эксплуатационном и ремонтном режиме работ;
- восстановление земель, нарушенных при эксплуатации объекта;
- инвентаризация сбор отходов в специально оборудованных местах, своевременный вывоз отходов;
- в случаях аварийных ситуаций – проведение механической зачистки почвенных горизонтов, загрязненных нефтью, с последующей их биологической обработкой;
- проведение экологического мониторинга за состоянием почвенного покрова.

Рекультивация нарушенных земель

С целью снижения негативного воздействия, после окончания разработки месторождения должны быть проведены рекультивационные мероприятия. Рекультивации подлежат нарушенные земли всех категорий, и прилегающие к ним земельные участки, полностью или частично утратившие сельскохозяйственную продуктивность в результате техногенного воздействия. Рекультивация нарушенных и загрязненных земель проводится в соответствии с требованиями «Указаний по составлению проектов нарушенных и нарушаемых земель в РК» (Алматы, 1993) по отдельным, специально разрабатываемым проектам в два этапа: технический и биологический. Сроки и этапность рекультивации в соответствии с предлагаемым уровнем загрязнения для данной природной зоны и состоянием биогеоценоза.

При выборе направления рекультивации нарушенных земель должны быть учтены:

- 1) характер нарушения поверхности земель;
- 2) природные и физико-географические условия района расположения объекта;
- 3) социально-экономические особенности расположения объекта с учетом перспектив развития такого района и требований по охране окружающей среды;
- 4) необходимость восстановления основной площади нарушенных земель под пахотные угодья в зоне распространения черноземов и интенсивного сельского хозяйства;
- 5) необходимость восстановления нарушенных земель в непосредственной близости от населенных пунктов под сады, подсобные хозяйства и зоны отдыха, включая создание

водоемов в выработанном пространстве и декоративных садово-парковых комплексов, ландшафтов на отвалах вскрышных пород и отходов обогащения;

6) выполнение на территории промышленного объекта планировочных работ, ликвидации ненужных выемок и насыпи, уборка строительного мусора и благоустройство земельного участка;

7) овраги и промоины на используемом земельном участке, которые должны быть засыпаны или выположены;

8) обязательное проведение озеленения территории.

Технический этап рекультивации земель включает следующие работы:

- уборка строительного мусора, удаление с территории строительной полосы всех временных устройств;

- засыпка отработанного карьера вскрышными породами, обеспечивающими создание ровной поверхности после уплотнения грунта;

- распределение оставшегося грунта по рекультивируемой площади карьера равномерным слоем или транспортирование его в специально отведенные места, указанные в проекте рекультивации;

- оформление откосов кавальеров, насыпей, выемок, засыпка или выравнивание рытвин и ям; - мероприятия по предотвращению эрозионных процессов;

- распределение поверх грунта почвенно-растительного слоя.

Если на данном этапе будут обнаружены нефтезагрязненные участки почвы, то необходимо провести очистку территории.

Биологический этап рекультивации проводится после технического этапа и включает комплекс агротехнических и фитомелиоративных мероприятий, направленных на восстановление плодородия земель. Биологическая рекультивация будет произведена после окончания разработки месторождения.

Рекомендации на биологический этап рекультивации

Учитывая природно-климатические условия района, рекомендации по научной системе ведения сельского хозяйства для залужения, рекомендуется житняк.

Житняк представляет большую ценность как улучшатель естественных пастбищ. Благодаря мощно развитой мочковатой корневой системе, является прекрасным пластообразователем.

Житняк нетребователен к плодородию почвы, довольно засухоустойчив. Обладает хорошей устойчивостью в травостое, может держаться в полевых условиях 3-5 лет.

Основной задачей биологического этапа рекультивации является восстановление плодородия нарушенных земель, создание растительного покрова. Биологический этап рекультивации включает в себя комплекс работ, направленных на создание пастбищной угодий на нарушенных землях.

В комплекс агротехнических мероприятий входит: подготовка почвы, посев многолетних трав (житняка), уход за посевами. Поверхность рекультивируемых участков разрыхляется культиватором-глубококорыхлителем. Эта мера способствует лучшему соединению нанесенного плодородного слоя почвы с подстилающей породой, а также облегчает проникновению корней в подпочвенный слой.

В первый год освоения весенняя обработка начинается с дискования на глубину 6-8 см в двух направлениях дисковыми бородами, для разравнивания нанесенного слоя почвы. Затем почва обрабатывается плоскорезом – глубококорыхлителем – удобрителем КПП – 2,2 на глубину 15-20 см с одновременным внесением минеральных удобрений (аммофоса). Норма внесения удобрений составляет 2 ц/га. Измельчение и смешивание удобрений проводится непосредственно перед внесением.

Перед посевом проводится предпосевное прикатывание, в конце августа посев многолетних трав сеялкой СЗТ-3,6 сплошным широкорядным способом. Для получения равномерных всходов проводится послепосевное прикатывание.

При неполноте всходов посевов на втором году освоения весной проводится боронование посевов в 2 следа и повторный посев трав с последующим прикатыванием. Уход за посевами трав заключается в подкашивании сорняков до их цветения.

На третьем году освоения перед весенним боронованием, травы подкармливают минеральными удобрениями. При поверхностном их внесении туковой сеялкой РТТ-4,2 доза внесения составляет 0,5 ц/га аммофоса.

На третьих-пятых годах освоения проводится ранневесеннее боронование посевов игольчатыми боронами ЗБИГ-ЗА, и подкормка аммофосом из расчета 0,5 ц/га.

Выпасать скот на рекультивированных землях рекомендуется только через три года с использованием их в течении этого срока под сенокошение. Это создаст условия для самоосеменения и образования устойчивой дернины.

При транспортировке минеральных удобрений рекомендуется соблюдать меры предосторожности – необходимо, чтобы транспортные средства были оснащены тентами, позволяющими закрывать дно кузова и перевозимые минеральные удобрения во избежании потерь и попадания атмосферных осадков.

При выполнении проектируемых работ необходимо соблюдать нормы статьи 140 Земельного кодекса РК, а именно: предусмотреть конкретные мероприятия по рекультивацию нарушенных земель, восстановление их плодородия и других полезных свойств земли и своевременное вовлечение.

20. ОЦЕНКА ВОЗМОЖНЫХ НЕОБРАТИМЫХ ВОЗДЕЙСТВИЙ НА ОКРУЖАЮЩУЮ СРЕДУ И ОБОСНОВАНИЕ НЕОБХОДИМОСТИ ВЫПОЛНЕНИЯ ОПЕРАЦИЙ, ВЛЕКУЩИХ ТАКИЕ ВОЗДЕЙСТВИЯ, В ТОМ ЧИСЛЕ СРАВНИТЕЛЬНЫЙ АНАЛИЗ ПОТЕРЬ ОТ НЕОБРАТИМЫХ ВОЗДЕЙСТВИЙ И ВЫГОДЫ ОТ ОПЕРАЦИЙ, ВЫЗЫВАЮЩИХ ЭТИ ПОТЕРИ, В ЭКОЛОГИЧЕСКОМ, КУЛЬТУРНОМ, ЭКОНОМИЧЕСКОМ И СОЦИАЛЬНОМ КОНТЕКСТАХ

В настоящем проекте проведен анализ возможных воздействий намечаемой деятельности на различные компоненты природной среды, определены их характеристики в периоды строительных работ проектируемого объекта.

Предпосылок к потере устойчивости экологических систем района проведения планируемых работ не установлено. Ожидаемые воздействия не приведут к необратимым изменениям экосистем.

21. ЦЕЛИ, МАСШТАБЫ И СРОКИ ПРОВЕДЕНИЯ ПОСЛЕПРОЕКТНОГО АНАЛИЗА, ТРЕБОВАНИЯ К ЕГО СОДЕРЖАНИЮ, СРОКИ ПРЕДСТАВЛЕНИЯ ОТЧЕТОВ О ПОСЛЕПРОЕКТНОМ АНАЛИЗЕ УПОЛНОМОЧЕННОМУ ОРГАНУ

Порядок проведения послепроектного анализа в соответствии с пунктом 3 статьи 78 Экологического кодекса Республики Казахстан определены в Правилах проведения послепроектного анализа (Правила ППА) и форм заключения по результатам послепроектного анализа (Приказ №229 от 01.07.2021 г.).

Послепроектный анализ проводится составителем отчета о возможных воздействиях в целях подтверждения соответствия реализованной намечаемой деятельности отчету о возможных воздействиях и заключению по результатам проведения оценки воздействия на окружающую среду в соответствии со статьей 76 Экологического Кодекса.

В соответствии с пп.1. п. 4 главы 2 Правил проведения послепроектного анализа, проведение послепроектного анализа проводится при выявлении в ходе оценки воздействия на окружающую среду неопределенностей в оценке возможных существенных воздействий на окружающую среду. В связи с тем, что настоящий проект характеризуется отсутствием выявленных неопределенностей в оценке возможных существенных воздействий, и основываясь на пункт 4 главы 2 Правил ППА, проведение послепроектного анализа в рамках намечаемой деятельности не требуется.

22. СПОСОБЫ И МЕРЫ ВОССТАНОВЛЕНИЯ ОКРУЖАЮЩЕЙ СРЕДЫ НА СЛУЧАИ ПРЕКРАЩЕНИЯ НАМЕЧАЕМОЙ ДЕЯТЕЛЬНОСТИ, ОПРЕДЕЛЕННЫЕ НА НАЧАЛЬНОЙ СТАДИИ ЕЕ ОСУЩЕСТВЛЕНИЯ

Прекращение намечаемой деятельности по разведочным работам в ближайшей перспективе не прогнозируется. Период разведочных работ 01.01.2026 до 2028 года.

В случае, когда предприятие решит прекратить намечаемую деятельность, будут проведены мероприятия по восстановлению почвенного покрова согласно плану ликвидации. Основными мероприятиями по сохранению и восстановлению почв являются:

- планировка поверхности, засыпка канав, равномерное распределение грунта в пределах области работ с созданием ровной поверхности;
- очистка прилегающей территории от мусора;
- мероприятия по восстановлению плодородия нарушенных земель (возврат почвенно-растительного слоя), посев многолетних местных неприхотливых наиболее устойчивых видов трав для данного района. После окончания работ, земли передаются основному землепользователю, для дальнейшего использования, в соответствии с их целевым назначением.

23. ОПИСАНИЕ МЕТОДОЛОГИИ ИССЛЕДОВАНИЙ И СВЕДЕНИЯ ОБ ИСТОЧНИКАХ ЭКОЛОГИЧЕСКОЙ ИНФОРМАЦИИ, ИСПОЛЬЗОВАННОЙ ПРИ СОСТАВЛЕНИИ ОТЧЕТА О ВОЗМОЖНЫХ ВОЗДЕЙСТВИЯХ.

Настоящий рабочий проект выполнен в соответствии с действующими нормами и правилами Республики Казахстан.

Методологическая основа проведения экологической оценки представлена в списке литературы данного Отчета. Методики, инструкции и прочие подзаконные акты, имеющие отношение к данному проекту приняты согласно нового Экологического законодательства РК.

Источниками экологической информации при описании состояния окружающей среды исследуемого района послужили общедоступные источники информации в интернет-ресурсах официальных сайтов соответствующих ведомств, данные научно-исследовательских организаций, также данные сайтов <https://ecogofond.kz/>, <https://www.kazhydromet.kz/ru/>.

24. ОПИСАНИЕ ТРУДНОСТЕЙ, ВОЗНИКШИХ ПРИ ПРОВЕДЕНИИ ИССЛЕДОВАНИЙ И СВЯЗАННЫХ С ОТСУТСТВИЕМ ТЕХНИЧЕСКИХ ВОЗМОЖНОСТЕЙ И НЕДОСТАТОЧНЫМ УРОВНЕМ СОВРЕМЕННЫХ НАУЧНЫХ ЗНАНИЙ.

Основные трудности, возникшие при составлении Отчета о возможных воздействиях связаны с введением нового Экологического кодекса РК и многочисленных подзаконных актов.

Требования к подготовке Отчета регламентированы статьей 72 ЭК РК, а также Инструкцией по проведению экологической оценки № 280 от 30 июля 2021 года (с изм. от 26 октября 2021 года № 424.). Но хотелось бы обратить внимание на содержание Отчета и большое количество пунктов и подпунктов, которые в какой-то мере перекликаются друг с другом, дублируются. А что касается заполнения информации, подлежащей включению в Отчет согласно содержанию, то по ряду пунктов нет соответствующих методических документаций.

25. КРАТКОЕ НЕТЕХНИЧЕСКОЕ РЕЗЮМЕ

Описание предполагаемого места осуществления намечаемой деятельности, план с изображением его границ

TOO «ARES PROJECT» планирует вести разведку твердых полезных ископаемых на участке Актюбинское Лицензионная территория состоит из восемнадцати блоков М-42-85-(10е-5в-2,3,4,5,7,8,9,10,12,13,14,15,18,19,20,23,24,25) общей площадью 40,4 км² и расположена на землях г. Аркалык Костанайской области Республики Казахстан.

В пределах лицензионной территории предшественниками проводились поисковые работы на цветные и благородные металлы в советское время, тем не менее по данным поисковых – маршрутов, прогнозно-металлогенические исследования и общим геологическим признакам территория является перспективной для выявления руд цветных и благородных металлов промышленного значения.

Планом предусмотрено проведение площадных геофизических, горных, буровых, опробовательских и аналитических работ.

Населенных пунктов в пределах площади нет.

Границы Актюбинского участка для проведения поисково-оценочных работ определены следующими координатами угловых точек его контура (табл. 1.1).

Таблица 1.1

Координаты угловых точек участка работ

№ угловых точек	Координаты	
	Восточная долгота (град., мин., сек.)	Северная широта (град., мин., сек.)
1	66° 21' 00"	49° 25' 00"
2	66° 25' 00"	49° 25' 00"
3	66° 25' 00"	49° 20' 00"
4	66° 22' 00"	49° 20' 00"
5	66° 22' 00"	49° 22' 00"
6	66° 21' 00"	49° 22' 00"
Общее количество блоков – 18		

Участок работ находится на площади листа М-42-85-Г, в административном отношении относится к территории города Аркалык на юго-восточной границе Костанайской области. Ближайшим населенным пунктом является село Екидин (в 19 км на северо-запад), г. Аркалык находится примерно в 100 км на северо-восток от участка. От г. Аркалык есть шоссейная и железная дорога в г. Костанай.



Рис. 1. Обзорная карта района работ

Геоморфологическое строение района характеризуется увалисто-мелкосопочным рельефом, типичным для западной части Казахстанского мелкосопочника. Вершины сопков преимущественно плоские, относительные превышения составляют от 20-30 м до 50-70 м. Общий уклон рельефа направлен с юго-востока на северо-запад.

Район намечаемой деятельности относится к слабо населённым территориям.

Обоснование выбора места осуществления намечаемой деятельности послужила геологическая информация и исторические данные по проведенным исследованиям предоставленных компетентным государственным органом на основании которых получена Лицензия №1801-EL от 28.07.2022 г.

Согласно Кодекса О недрах и недропользовании Ст. 186 п. 1 Лицензия на разведку твердых полезных ископаемых выдается по территориям, определяемым программой управления государственным фондом недр.

Ст. 194 п. 1 в пределах участка разведки недропользователь вправе в соответствии с планом разведки проводить операции по разведке любых видов твердых полезных ископаемых с соблюдением требований экологической и промышленной безопасности.

Сельскохозяйственных угодий, зон отдыха (территории заповедников, музеев, памятников архитектуры), санаториев, домов отдыха и т.д. на территории участка расположения объекта не выявлено.

Пути миграции диких животных на данном участке отсутствуют.

Информацией о наличии растений занесенных в Красную книгу РК на данном участке, Инспекция не располагает.

Постов наблюдения РГП «Казгидромет» за загрязнением атмосферного воздуха на территории предприятия нет.

В зоне влияния предприятия курортов, зон отдыха и объектов с повышенными требованиями к санитарному состоянию атмосферного воздуха не имеется. Памятников архитектуры в районе размещения промплощадки нет.

Сроки полевых работ планируются начать в 01.01.2026 г. и продолжать до 28 июля 2028 г (на период действия Лицензии на разведку твердых полезных ископаемых за № 1801-EL от 28.07.2022 года, срок лицензии шесть лет со дня ее выдачи).

Наименование инициатора намечаемой деятельности, его контактные данные
ТОО «ARES PROJECT». Юридический адрес: г.Астана, район Нура, ул.Толе би, д.18, кв.61
БИН 210240009876, тел.моб:8 778 141 11 11.

Краткое описание намечаемой деятельности

Обоснование геологических исследований по дальнейшему направлению работ.

Настоящий проект предусматривает проведение поисково-оценочных работ на контрактной территории площадью 40,4 км².

В пределах лицензионной территории предшественниками проводились поисковые работы на цветные и благородные металлы в советское время, тем не менее по данным поисковых – маршрутов, прогнозно-металлогенические исследования и общим геологическим признакам территория является перспективной для выявления руд цветных и благородных металлов промышленного значения.

Виды, объёмы и сроки проведения геологоразведочных работ

Основной задачей разведочных работ является получение достоверных данных для достаточно надежной геологической, технологической и экономически обоснованной оценки промышленного значения месторождения с разработкой ТЭО промышленных кондиций и выполнением подсчета запасов промышленных руд по категориям Р₁ и Р₂. Для решения задачи первой стадии настоящим планом предусмотрено проведение следующих основных видов геологоразведочных работ:

- подготовительный период и проектирование;
- предполевая подготовка и организация полевых работ;

- топографо-геодезические работы (тахеометрическая съемка масштаба 1:10000 и привязка сети отбора геохимических проб);
- поисковые маршруты;
- геофизические профильные работы (магниторазведка шагом 25 м; электроразведка методом ВЭЗ-ВП шагом 50 м; гравиразведка шагом 50 м);
- литогеохимическая съемка по заданной сети 100X50 м (100 м между профилями и 50 м между точками);
- лабораторные исследования;
- камеральная обработка материалов.

Водоснабжение и водоотведение

Территория Лицензии №1801-EL располагается на расстоянии около 19 километров от селитебной зоны с.Екидин. Вода на территории участка используется на хозяйственно-питьевые и технологические нужды.

На период выполнения максимальных объемов плановых работ, планируемая численность персонала участка постоянно будет составлять 40 человек.

Для питья вода будет завозиться в стандартных бутылках или в прицепе- цистерне ПЦВ-5623-01 вместимостью 9100 л, или водовозом Урал 4320 вместимостью 7034 л. Питьевая вода будет доставляться из ближайшего населенного пункта п. Путинцево. Хозяйственно-техническое водоснабжение предусматривается привозное. Вода будет использоваться на бытовые цели, полив территории (обеспыливание), для целей наружного пожаротушения, для промывки пробуренных скважин, промывки проб.

Согласно данным Плана разведки на 1 человека ежедневно потребуется 15 литров питьевой воды (для питьевого водоснабжения и приготовления пищи), которая будет завозиться раз в 2-3 дня. Средняя численность задействованного персонала составляет 40 человек.

Вид водопользования – общее (по договору), качество необходимых водных ресурсов: хозяйственно-питьевые и технологические нужды. Ориентировочное суммарное водопотребление составляет 459,9 м³/год, 1,26 м³/сут.

Для технических нужд (промывка отобранных проб и скважин) будет привозная. Перед началом разведочных работ будет заключен договор с предприятием осуществляющее специальное водопользование на территории района производства работ, которое будет иметь возможность передавать по договору воду и которое будет зарегистрировано в РГУ Тобол-Торгайская бассейновая инспекция по регулированию использования и охране водных ресурсов комитета водного хозяйства министерства водных ресурсов и эригации ресурсов РК.

Использование воды питьевого качества на технические (производственные нужды) не предусмотрено.

Качество используемой для хозяйственно-питьевых нужд воды должно соответствовать санитарным правилам «Санитарно-эпидемиологические требования к водоисточникам, местам водозабора для хозяйственно-питьевых целей, хозяйственно-питьевому водоснабжению и местам культурно-бытового водопользования и безопасности водных объектов» (Приказ Министра здравоохранения Республики Казахстан от 20 февраля 2023 года № 26).

Краткое описание существенных воздействий намечаемой деятельности на окружающую среду, включая воздействия на следующие природные компоненты и иные объекты:

Жизнь и (или) здоровье людей, условия их проживания и деятельности:

Воздействие деятельности проектируемого объекта на жизнь и здоровье населения близлежащего населенного пункта не прогнозируется, ввиду отдаленности населенного пункта от участка с (19 км). Намечаемая деятельность предприятия не окажет негативного воздействия на социально-экономические условия района, а наоборот положительно

повлияет на социально-экономическую сферу путем организации рабочих мест, отчислениями в виде различных налогов.

Биоразнообразие (в том числе растительный и животный мир, генетические ресурсы, природные ареалы растений и диких животных, пути миграции диких животных, экосистемы):

Согласно информации РГУ «Костанайской областной территориальной инспекции лесного хозяйства и животного мира», согласно указанным в обращении координатам, участок расположен в Амангельдинском районе, Костанайской области, на территории охотничьего хозяйства «Имановское» закрепленный за пользователем ТОО «МТК Арлан».

Согласно представленным учетным данным охотпользователя, на этой территории встречаются во время миграции краснокнижный вид птицы как лебедь кликун, журавль красавка, степной орел и стрепет.

В соответствии письма КГУ «Семиозерное учреждения лесного хозяйства» по заявленным координатам имеются земли государственного лесного фонда квартал 122, выдел 4, площадь-6,0 га., тип леса – кустарники, состав 10 ТВ.

Пути миграции диких животных на данном участке отсутствуют.

Район проведения поисково-оценочных работ не затрагивает памятников природы, истории, архитектуры, культуры, курганов, заповедников, заказников.

Намечаемая деятельность не изменит коренным образом структуру и направление развития экосистемы и ее способность к самовосстановлению после прекращения или уменьшения степени техногенного воздействия.

Для снижения негативного влияния на растительный мир в целом, необходимо выполнение следующих мероприятий:

- поддержание в чистоте территории площадки и прилегающих площадей; – исключение несанкционированных проездов вне дорожной сети;
- ежегодное озеленение территории промплощадки, посадка саженцев, уход и полив зеленых насаждений.
- снятие и сохранение плодородно-растительного слоя почвы для последующей рекультивации участка отработки месторождения, сохранение и учет растительных сообществ и биоразнообразия при рекультивации.

Земли (в том числе изъятие земель), почвы (в том числе включая органический состав, эрозию, уплотнение, иные формы деградации):

Территория участка находится в административном подчинении акимата Амангельдинского района, Костанайской области. Общая площадь временного землепользования составит 40,4 км². Территория предназначена для проведения работ по разведке твердых полезных ископаемых в соответствии с Кодексом Республики Казахстан «О недрах и недропользовании». Намечаемая деятельность не окажет значительного воздействие на земельные ресурсы.

Забор воды из поверхностных и подземных источников не предусмотрен. Объект находится вне водоохранных зон и полос.

При нарушении естественных условий залегания подземных вод, вызванных любыми причинами, нарушается геохимическое равновесие, влияющее на качественный состав подземных вод.

С целью обеспечения охраны подземных вод от загрязнения, по завершении работ устье скважин засыпается грунтом.

Сброс сточных вод в поверхностные водотоки не предусматривается.

Горная техника, бульдозеры и автотранспорт оборудуются специальными металлическими поддонами, исключающими утечки и проливы ГСМ на почву и предотвращающие загрязнение подземных вод нефтепродуктами.

Принятые проектные решения в полной мере обеспечивают охрану водных ресурсов от засорения и истощения.

Определение воздействия на поверхностные и подземные воды при проведении поисково-оценочных работ выполнено на основании методологии, рекомендованной в

методических указаниях по проведению оценки воздействия хозяйственной деятельности на окружающую среду.

Атмосферный воздух:

Произведен расчет рассеивания максимальных концентраций загрязняющих веществ в приземном слое атмосферы. Анализ расчета рассеивания показывает, что не отмечается превышения расчетных максимальных приземных концентраций загрязняющих веществ над значениями ПДК, установленными для воздуха населенных мест, ни по одному из рассматриваемых веществ.

Воздействие на атмосферный воздух оценивается как допустимое превышений долей ПДК на границе ЖЗ и ОВ не ожидается.

Соблюдение технологии разведочных работ позволит избежать нештатных ситуаций, сверхнормативных выбросов и превышения показателей гигиенических нормативов на границе области воздействия.

Кумулятивных и трансграничных воздействий не прогнозируется.

Сопrotивляемость к изменению климата экологических и социально-экономических систем: не предусматривается;

Материальные активы, объекты историко-культурного наследия (в том числе архитектурные и археологические), ландшафты:

Территория участка рассматриваемого объекта находится за пределами зон охраны памятников истории и культуры.

Взаимодействие указанных объектов: не предусматривается.

Информация о предельных количественных и качественных показателях эмиссий, физических воздействий на окружающую среду, предельном количестве накопления отходов, а также их захоронения, если оно планируется в рамках намечаемой деятельности

Согласно пп.7.12 п.7 раздела 2 Приложения 2 к ЭК РК, разведка твердых полезных ископаемых с извлечением горной массы и перемещением почвы для целей оценки ресурсов твердых полезных ископаемых относится к объектам II категории.

Данный вид деятельности подлежит процедуре скрининга воздействий намечаемой деятельности. Получено заключение №№KZ25VWF00087105 от 27.01.2023 г. с выводом о проведении обязательной оценки воздействия на окружающую среду.

На период проведения геологоразведочных работ на площадке установлен 2 организованных и 7 неорганизованных источников эмиссий в атмосферный воздух. В выбросах в атмосферу содержится 9 загрязняющих веществ: азота (IV) диоксид, азота (II) оксид, углерод (сажа, углерод черный), сера диоксид, углерод оксид, бенз(а)пирен, формальдегид, алканы C12-19 /в пересчете на C/ (углеводороды предельные C12-C19 (в пересчете на C) растворитель РПК-265П) (10), пыль неорганическая: 70-20% двуокиси кремния (шамот, цемент, пыль цементного производства - глина, глинистый сланец, доменный шлак, песок, клинкер, зола, кремнезем, зола углей казахстанских месторождений) (494).

Валовый выброс загрязняющих веществ от стационарных источников загрязнения по годам разведки месторождения составляет:

Общий валовый выброс загрязняющих веществ, тонн/год на период разведочных работ 2026-2028 гг.	2.71246955 тонн/год
---	---------------------

Отходы, образующиеся на предприятии

В процессе проведения работ намечаемой деятельности будут образовываться следующие отходы объемом – 2,9891 т/год в том числе: опасные отходы: промасленная ветошь – 0,01941 тонн; не опасные отходы: лом черных металлов – 0,5 тонн, твердо-бытовые отходы – 2,47 тонн.

Таблица.1 - Сведения об объеме и составе отходов, методах их хранения и утилизации отходов, образующихся от собственного производства,

№	Наименование отхода	Количество, т/год	Наименование процесса, в котором образовались отходы	Метод хранения и утилизации
1	Смешанные коммунальные отходы (ТБО) 20 03 01	2,47	Образуются в непроизводственной сфере деятельности персонала предприятия	Металлические контейнеры на площадке с твердым покрытием, после сортировки, передаются сторонней организации на удаление
2	Промасленная ветошь 15 02 02*	0,0191	Образуется в процессе использования ветоши для протирки механизмов, деталей, станков и машин	Металлическая емкость, с последующей передачей сторонней организации на удаление
3	Лом черных металлов 17 04 07	0,5	Образуется в процессе использования труб, используемых для обсадки скважин	Металлическая емкость, с последующей передачей сторонней организации на удаление

Таблица 2 – Нормативы размещения отходов производства и потребления на 2026 – 2028 годы

Наименование отходов	Объем накопленных отходов на существующее положение, тонн/год	Лимит накопления, тонн/год
1	2	3
Всего	-	2,9891
в т.ч. отходов производства	-	0,5191
отходов потребления	-	2,47
Опасные отходы		
Промасленная ветошь	-	0,0191
Не опасные отходы		
Смешанные коммунальные отходы (ТБО)	-	2,47
Лом черных металлов	-	0,5
Зеркальные отходы		
Не образуются	-	0,0000

Информация:

о вероятности возникновения аварий и опасных природных явлений, характерных соответственно для намечаемой деятельности и предполагаемого места ее осуществления

В нормальных условиях эксплуатация площадки разведочных работ не представляет опасности для населения и окружающей среды.

Места сбора пожароопасных отходов должны быть оснащены средствами пожаротушения, пролитые отходы масел должны засыпаться песком или щебнем и убираться.

Запрещается загромождать подходы и доступы к противопожарному инвентарю.

На площадках сбора и хранения пожароопасных отходов запрещается курить, пользоваться открытым огнем.

о возможных существенных вредных воздействиях на окружающую среду, связанных с рисками возникновения аварий и опасных природных явлений

- Воздействие на атмосферный воздух может быть незначительным, и связано с пылением при проведении работа.

Особо важное значение для предотвращения возможных аварий и загрязнения водоносных горизонтов имеют периодический осмотр технического состояния спецтехники и автотранспорта. В качестве аварийных ситуаций могут рассматриваться также пожары.

о мерах по предотвращению аварий и опасных природных явлений и ликвидации их последствий, включая оповещение населения - первоочередными мерами обеспечения безопасности являются меры предупреждения аварии.

Места сбора пожароопасных отходов должны быть оснащены средствами пожаротушения, пролитые отходы масел должны засыпаться песком или щебнем и убираться.

Запрещается загромождать подходы и доступы к противопожарному инвентарю.

На площадках сбора и хранения пожароопасных отходов запрещается курить, пользоваться открытым огнем.

Необходимо знать характеристики отходов и правила тушения огня при их загорании.

Автомашины, перевозящие пожароопасные отходы, должны быть обеспечены огнетушителями.

Меры безопасности предусматривают соблюдение действующих на предприятии противоаварийных норм и правил, в том числе:

- обеспечение беспрепятственного доступа аварийных служб к любому участку производства;
- автоматизация технологических процессов, обеспечивающая стабильность работы всего оборудования;
- обучение персонала правилам техники безопасности, пожарной безопасности, и соблюдению правил при выполнении работ;
- регулярные технические осмотры оборудования, замена неисправного оборудования;
- применение материалов, оборудования и арматуры, обеспечивающих надежность эксплуатации, термоизоляция горячих поверхностей. Для предотвращения аварийных ситуаций разработаны правила эксплуатации и контроля и правила техники безопасности на предприятии.

На видном месте хозяйственной зоны должна быть вывешена инструкция о порядке действия персонала при возникновении пожара, способы оповещения пожарной охраны города.

При соблюдении правил техники безопасности и правил технической эксплуатации на всех участках работ, при регулярных проверках оборудования аварийные ситуации сводятся к минимуму или исключаются полностью.

Краткое описание мер по предотвращению, сокращению, смягчению выявленных существенных воздействий намечаемой деятельности на окружающую среду

Для снижения риска возникновения промышленных аварий и минимизации ущерба от последствий при эксплуатации объекта выявляются проблемы, анализируются ситуации и разрабатывается комплекс мер по обеспечению безопасности и оптимизации средств подавления и локализации аварий.

Меры безопасности предусматривают соблюдение действующих на предприятии противоаварийных норм и правил, в том числе:

- обеспечение беспрепятственного доступа аварийных служб к любому участку производства;
- автоматизация технологических процессов, обеспечивающая стабильность работы всего оборудования;
- обучение персонала правилам техники безопасности, пожарной безопасности, и соблюдению правил при выполнении работ;
- регулярные технические осмотры оборудования, замена неисправного оборудования;

- применение материалов, оборудования и арматуры, обеспечивающих надежность эксплуатации, термоизоляция горячих поверхностей. Для предотвращения аварийных ситуаций разработаны правила эксплуатации и контроля и правила техники безопасности на предприятии.

мер по компенсации потерь биоразнообразия, если намечаемая деятельность может привести к таким потерям

Для снижения негативного влияния на растительный мир в целом, необходимо выполнение следующих мероприятий:

- поддержание в чистоте территории площадки и прилегающих площадей;
- исключение несанкционированных проездов вне дорожной сети;
- ежегодное озеленение территории промплощадки, посадка саженцев, уход и полив зеленых насаждений.

- снятие и сохранение плодородно-растительного слоя почвы для последующей рекультивации участка отработки месторождения, сохранение и учет растительных сообществ и биоразнообразия.

Мероприятия по сохранению численности животных и птиц, занесенных в Красную Книгу Республики Казахстан в период проведения горных работ:

- запрещается охота и отстрел животных и птиц;
- запрещается разорение гнезд, избегать уничтожения или разрушения гнезд, нор на близлежащей территории.
- установка информационных табличек в местах гнездования птиц;
- воспитание (информационная кампания) для персонала и населения в духе гуманного и бережного отношения к животным
- предупреждение возникновения пожаров;
- ведение работ вовремя, не затрагивающее период размножения – с конца октября до начала апреля.

- поддержание в чистоте территории площадки и прилегающих площадей;
- исключение несанкционированных проездов вне дорожной сети;
- снижение активности передвижения транспортных средств ночью.

Район проведения добычных работ не затрагивает памятников природы, истории, архитектуры, культуры, курганов, заповедников, заказников.

Фактор беспокойства или антропогенное вытеснение (присутствие людей, техники, шум, свет в ночное время) не окажут существенное воздействие на окружающую среду во время проведения горных работ.

Горные работы на участке не изменят коренным образом структуру и направление развития экосистемы и ее способность к самовосстановлению после прекращения или уменьшения степени техногенного воздействия.

В технологическом процессе горных работ не используются вещества, приборы и препараты, представляющие большую опасность фауне.

Предприятию необходимо при проведении работ соблюдать требования п. 8 ст. 250 Экологического кодекса РК и ст. 17 Закона РК от 09.07.2004 г. №593 «Об охране, воспроизводстве и использовании животного мира»:

- обеспечиваться неприкосновенность участков, представляющих особую ценность в качестве среды обитания диких животных.

возможных необратимых воздействий намечаемой деятельности на окружающую среду и причин, по которым инициатором принято решение о выполнении операций, влекущих таких воздействий:

По результатам проведенной оценки воздействия на окружающую среду, в настоящем Отчёте, необратимых воздействия на окружающую среду выявлено не было. В связи с чем, оценка возможных необратимых воздействий на окружающую среду не представляется возможным ввиду их отсутствия.

способов и мер восстановления окружающей среды в случаях прекращения намечаемой деятельности:

технический и биологический этапы рекультивации.

Список источников информации, полученной в ходе выполнения оценки воздействия на окружающую среду:

В ходе выполнения оценки воздействия использованы материалы из общедоступных источников информации:

- Министерства экологии, геологии и природных ресурсов Республики Казахстан и его областных территориальных подразделений;
- подзаконные акты, сопутствующие Экологическому кодексу Республики Казахстан от 2 января 2021 года;
- утвержденные методики расчета выбросов вредных веществ, расчета образования отходов и пр;
- данные сайта <https://ecogofond.kz/>, <https://www.kazhydromet.kz/ru/>; <https://stat.gov.kz/>;
- научно-исследовательских организаций;
- другие общедоступные данные.

Комплексная оценка воздействия на компоненты природной среды от различных источников воздействия

Комплексный балл определяется по формуле:

$$Q_{integr}^i = Q_i^t \times Q_i^s \times Q_i^j,$$

- Где
- Q_{integr}^i - комплексный оценочный балл для заданного воздействия;
 - Q_i^t - балл временного воздействия на i-й компонент природной среды;
 - Q_i^s - балл пространственного воздействия на i-й компонент природной среды;
 - Q_i^j - балл интенсивности воздействия на i-й компонент природной среды.

Сопоставление значений степени воздействия по каждому параметру оценивается по бальной системе по разработанным критериям. Каждый критерий базируется на практическом опыте специалистов, полученном при выполнении аналогичных проектов.

Расчет комплексной оценки и значимости воздействия на природную среду

Компоненты природной среды	Источник и вид воздействия	Пространственный масштаб	Временной масштаб	Интенсивность воздействия	Комплексная оценка	Категория значимости
Атмосферный воздух	Выброс пыли	1 локальное	2 Воздействие средней продолжительности	1 Незначительная	2	Воздействие низкой значимости
Почвы	передвижение, работа техники	1 локальное	5 Воздействие постоянное продолжительности	4 умеренное	5	Воздействие умеренной значимости
Недра	добычные и вскрышные работы	1 локальное	5 Воздействие постоянное продолжительности	4 умеренное	5	Воздействие умеренной значимости
Поверхностные и подземные воды	добычные и вскрышные работы	1 локальное	5 Воздействие постоянное продолжительности	4 умеренное	5	Воздействие умеренной значимости
Физические факторы	Работа техники	1 локальное	2 Воздействие средней продолжительности	1 Незначительная	2	Воздействие низкой значимости
Животный и растительный мир	Работа техники, рабочих	1 локальное	2 Воздействие средней продолжительности	1 Незначительная	2	Воздействие низкой значимости
Социальные факторы	Работа техники, рабочих	1 локальное	2 Воздействие средней продолжительности	1 Незначительная	2	Воздействие низкой значимости

Исходя из вышеизложенного, категория значимости воздействия на компоненты природной среды будет составлять:

$$Q^{\text{integr}} = 1 \times 1 \times 4 = 4 \text{ балла}$$

Следовательно, категория воздействия будет **умеренной значимости**.

Таким образом, участок проведения добычных работ относится к воздействию умеренной значимости на атмосферный воздух, почвы, поверхностные и подземные воды

СПИСОК ИСПОЛЬЗОВАННОЙ ЛИТЕРАТУРЫ

1. Экологический кодекс Республики Казахстан от 2 января 2021 года №400-VI.
2. Водный кодекс Республики Казахстан от 9 июля 2003 года № 481-ІІ (с изменениями и дополнениями по состоянию на 25.01.2021г.).
3. Кодекс Республики Казахстан «О здоровье народа и системе здравоохранения» от 7 июля 2020 года № 360-VI ЗРК.
4. Земельный кодекс Республики Казахстан от 20 июня 2003 года № 442-ІІ (с изменениями и дополнениями по состоянию на 02.01.2021 г.).
5. Закон Республики Казахстан от 13 декабря 2005 года № 93-ІІІ «Об обязательном экологическом страховании» (с изменениями и дополнениями по состоянию на 01.01.2020 г.).
6. Закон Республики Казахстан от 16 мая 2014 года № 202-V «О разрешениях и уведомлениях» (с изменениями и дополнениями по состоянию на 01.01.2021 г.).
7. Кодекс Республики Казахстан от 27 декабря 2017 года № 125-VI «О недрах и недропользовании» (с изменениями и дополнениями по состоянию на 02.01.2021 г.).
8. РНД 211.2.02.02-97 «Рекомендациями по оформлению и содержанию проекта нормативов ПДВ для предприятий».
9. РД 52.04.52-95 Мероприятия в период НМУ.
10. Санитарные правила «Санитарно-эпидемиологические требования к санитарно-защитным зонам объектов, являющихся объектами воздействия на среду обитания и здоровье человека» утверждённым приказом исполняющий обязанности Министра здравоохранения Республики Казахстан от 11 января 2022 года № ҚР ДСМ-2.
11. Санитарные правила «Санитарно-эпидемиологические требования к водоемосточникам, местам водозабора для хозяйственно-питьевых целей, хозяйственно-питьевому водоснабжению и местам культурно- бытового водопользования и безопасности водных объектов», утв. приказом Министра здравоохранения Республики Казахстан от 20 февраля 2023 года № 26.
12. Приказ Министра здравоохранения Республики Казахстан от 24 ноября 2022 года № ҚР ДСМ-138 «Об утверждении Гигиенических нормативов показателей безопасности хозяйственно-питьевого и культурно- бытового водопользования».
13. Инструкция по организации и проведению экологической оценки, №280 от 30.07.2021г. и Экологическим Кодексом РК от 2 января 2021 года № 400-VI.
14. Методика определения нормативов эмиссий в окружающую среду, Приказ Министра экологии, геологии и природных ресурсов Республики Казахстан от 10 марта 2021 года № 63.
15. Инструкция по организации и проведению экологической оценки, Приказ Министра экологии, геологии и природных ресурсов Республики Казахстан от 30 июля 2021 года № 280.
16. РНД 211.2.05.01-2000. Рекомендации по охране почв, растительности, животного мира в составе раздела "Охрана окружающей среды" в проектах хозяйственной деятельности. - Кокшетау, 2000.
17. Приказ и.о. Министра экологии, геологии и природных ресурсов Республики Казахстан от 9 августа 2021 года № 319. "Об утверждении Правил выдачи экологических разрешений, представления декларации о воздействии на окружающую среду, а также форм бланков экологического разрешения на воздействие и порядка их заполнения".
18. Кодекс Республики Казахстан от 7 июля 2020 года №360-VI ЗРК «О здоровье народа

и системе здравоохранения».

19. Санитарные правила «Санитарно-эпидемиологические требования к водоисточникам, местам водозабора для хозяйственно-питьевых целей, хозяйственно-питьевому водоснабжению и местам культурно-бытового водопользования и безопасности водных объектов».

20. Санитарные правила «Санитарно-эпидемиологические требования к водоисточникам, местам водозабора для хозяйственно-питьевых целей, хозяйственно-питьевому водоснабжению и местам культурно-бытового водопользования и безопасности водных объектов», утв. Приказом Министра здравоохранения Республики Казахстан от 20 февраля 2023 года № 26.

21. Постановление акимата Павлодарской области от 11 июля 2022 года №197/2 «Об установлении водоохраных зон и полос водных объектов Павлодарской области и режима их хозяйственного использования».

22. Санитарные правила «Санитарно-эпидемиологические требования к сбору, использованию, применению, обезвреживанию, транспортировке, хранению и захоронению отходов производства и потребления», утв. Приказом и.о. Министра здравоохранения Республики Казахстан от 25 декабря 2020 года №ҚР ДСМ-331/2020

23. Водный кодекс Республики Казахстан от 9 июля 2003 года №481.

24. Санитарные правила «Санитарно-эпидемиологические требования к зданиям и сооружениям производственного назначения», утв. Приказом Министра здравоохранения РК от 3 августа 2021 года № ҚР ДСМ-72.

25. Санитарные правила "Санитарно-эпидемиологические требования к объектам оптовой и розничной торговли пищевой продукцией", утв. Приказом Министра здравоохранения Республики Казахстан от 4 августа 2021 года № ҚР ДСМ -73.

26. Гигиенические нормативы к атмосферному воздуху в городских и сельских населенных пунктах, на территориях промышленных организаций, утвержденные приказом Министра здравоохранения РК от 2 августа 2022 года № ҚР ДСМ-70

27. Гигиенические нормативы № ҚР ДСМ-71 от 2 августа 2022 года «Об утверждении гигиенических нормативов к обеспечению радиационной безопасности».

28. Приказ Министра здравоохранения Республики Казахстан от 16 февраля 2022 года №ҚР ДСМ -15 «Об утверждении гигиенических нормативов к физическим факторам, воздействующим на человека».

29. Санитарные правила «Санитарно-эпидемиологические требования санитарно-защитным зонам объектов, являющихся объектами воздействия на среду обитания и здоровье человека», утв. Приказом и.о. Министра здравоохранения РК ҚР ДСМ -2 от 11.01.2022 года.

30. Санитарные правила "Санитарно-эпидемиологические требования к осуществлению производственного контроля" утв. Приказом Министра здравоохранения РК от 07 апреля 2023 года № 62.

31. Санитарные правила «Санитарно-эпидемиологические требования к обеспечению радиационной безопасности», утв. Приказом Министра здравоохранения Республики Казахстан от 15 декабря 2020 года № ҚР ДСМ-275/2020.

32. Санитарные правила «Санитарно-эпидемиологические требования к радиационно-опасным объектам», утв. Приказом Министра здравоохранения Республики Казахстан от 25 августа 2022 года.

33. Санитарные правила «Санитарно-эпидемиологические требования к радиационно-опасным объектам», утв. приказом Министра здравоохранения Республики Казахстан от 26 августа 2022 года № ҚР ДСМ-90.

34. Санитарные правила «Об утверждении целевых групп лиц, подлежащих обязательным медицинским осмотрам, а также правил и периодичности их проведения, объема лабораторных и функциональных исследований, медицинских противопоказаний, перечня вредных и (или) опасных производственных факторов, профессий и работ, при выполнении которых проводятся предварительные обязательные медицинские осмотры при поступлении на работу и периодические обязательные медицинские осмотры и правил оказания государственной услуги "Прохождение предварительных обязательных медицинских осмотров", утв. Приказом ио Министра здравоохранения РК от 15 октября 2020 года № ҚР ДСМ-131/2020.

35. Приказ Министра здравоохранения Республики Казахстан от 16 февраля 2022 года №ҚР ДСМ-15 «Об утверждении гигиенических нормативов к физическим факторам, воздействующим на человека».

36. Приказ Министра здравоохранения Республики Казахстан от 21 апреля 2021 года №ҚР ДСМ -32 «Об утверждении Гигиенических нормативов к безопасности среды обитания».

37. «Методика оценки рисков негативного воздействия факторов окружающей среды на состояние здоровья населения», утвержденная приказом Министра здравоохранения РК от 14 мая 2020 года № 304.

38. Санитарные правила "Санитарно-эпидемиологические требования к объектам промышленности" утв. Приказом Министра здравоохранения Республики Казахстан от 11 февраля 2022 года № ҚР ДСМ -13.

39. Гигиенический норматив к атмосферному воздуху в городских и сельских населенных пунктах, на территориях промышленных организаций, утв. Приказом Министра здравоохранения РК от 2 августа 2022 года № 71.

40. СНиП РК 2.04-01-2017. Строительная климатология. Комитет по делам строительства и жилищно-коммунального хозяйства Министерства по инвестициям и развитию РК, Астана, 2017.

41. Сборник методик по расчету выбросов вредных в атмосферу различными производствами. Алматы, КазЭКОЭКСП, 1996.

42. Методика расчета выбросов загрязняющих веществ от автотранспортных предприятий (раздел 3) Приложение №3 к Приказу Министра охраны окружающей среды Республики Казахстан от 18.04.2008 №100-п.

43. Методика расчета нормативов выбросов от неорганизованных источников Приложение №13 к Приказу Министра охраны окружающей среды Республики Казахстан от 18.04.2008 №100-п.

44. Методика расчета выбросов загрязняющих веществ в атмосферу от предприятий по производству строительных материалов Приложение №11 к Приказу Министра охраны окружающей среды Республики Казахстан от 18.04.2008 №100-п.

45. Приказ и.о. Министра экологии, геологии и природных ресурсов Республики Казахстан от 6 августа 2021 года № 314. Об утверждении Классификатора отходов.

Приложение 1 Лицензия на природоохранное проектирование

22019934



ЛИЦЕНЗИЯ

26.10.2022 года02547P

Выдана

Товарищество с ограниченной ответственностью "BLT PROJECT"

010000, Республика Казахстан, г.Астана, Проспект Қабанбай Батыр, дом № 49
А, 417

БИН: 220940030772

(полное наименование, местонахождение, бизнес-идентификационный номер юридического лица (в том числе иностранного юридического лица), бизнес-идентификационный номер филиала или представительства иностранного юридического лица – в случае отсутствия бизнес-идентификационного номера у юридического лица/полностью фамилия, имя, отчество (в случае наличия), индивидуальный идентификационный номер физического лица)

на занятие

Выполнение работ и оказание услуг в области охраны окружающей среды

(наименование лицензируемого вида деятельности в соответствии с Законом Республики Казахстан «О разрешениях и уведомлениях»)

Особые условия

(в соответствии со статьей 36 Закона Республики Казахстан «О разрешениях и уведомлениях»)

Примечание

Неотчуждаемая, класс 1

(отчуждаемость, класс разрешения)

Лицензиар

Республиканское государственное учреждение «Комитет экологического регулирования и контроля Министерства экологии, геологии и природных ресурсов Республики Казахстан». Министерство экологии, геологии и природных ресурсов Республики Казахстан.

(полное наименование лицензиара)






Руководитель
(уполномоченное лицо)**Абдуалиев Айдар Сейсенбекович**

(фамилия, имя, отчество (в случае наличия))

Дата первичной выдачи

Срок действия
лицензии

Место выдачи

г.Астана

**ПРИЛОЖЕНИЕ К ЛИЦЕНЗИИ****Номер лицензии 02547P****Дата выдачи лицензии 26.10.2022 год****Подвид(ы) лицензируемого вида деятельности**

- Природоохранное проектирование, нормирование для 1 категории хозяйственной и иной деятельности

(наименование подвида лицензируемого вида деятельности в соответствии с Законом Республики Казахстан «О разрешениях и уведомлениях»)

Лицензиат**Товарищество с ограниченной ответственностью "BLT PROJECT"**

010000, Республика Казахстан, г.Астана, Проспект Кабанбай Батыр, дом № 49А, 417, БИН: 220940030772

(полное наименование, местонахождение, бизнес-идентификационный номер юридического лица (в том числе иностранного юридического лица), бизнес-идентификационный номер филиала или представительства иностранного юридического лица – в случае отсутствия бизнес-идентификационного номера у юридического лица/полностью фамилия, имя, отчество (в случае наличия), индивидуальный идентификационный номер физического лица)

Производственная база**Проспект Кабанбай Батыр, 49 А, кв 417**

(местонахождение)

**Особые условия
действия лицензии**

Область аккредитации: промышленные выбросы в атмосферу, атмосферный воздух, контроль физических факторов окружающей среды, рабочей зоны, селитебной территории.

(в соответствии со статьей 36 Закона Республики Казахстан «О разрешениях и уведомлениях»)




Лицензиар

Республиканское государственное учреждение «Комитет экологического регулирования и контроля Министерства экологии, геологии и природных ресурсов Республики Казахстан». Министерство экологии, геологии и природных ресурсов Республики Казахстан.

(полное наименование органа, выдавшего приложение к лицензии)




**Руководитель
(уполномоченное лицо)****Абдуалиев Айдар Сейсенбекович**

(фамилия, имя, отчество (в случае наличия))



Номер приложения	001
Срок действия	
Дата выдачи приложения	26.10.2022
Место выдачи	г.Астана

(наименование подвида лицензируемого вида деятельности в соответствии с Законом Республики Казахстан «О разрешениях и уведомлениях»)



Приложение 2 Ответ касательно животного и растительного мира, особо охраняемых территорий

Исходящий номер: 272-12/ЗТ-2022-02159281/1 от 22.08.2022

**КАЗАХСТАН РЕСПУБЛИКАСЫ
ЭКОЛОГИЯ, ГЕОЛОГИЯ ЖӘНЕ
ТАБИҒИ РЕСУРСТАР
МИНИСТРЛІГІ****ОРМАН ШАРУАШЫЛЫҒЫ ЖӘНЕ
ЖАНУАРЛАР ДҮНИЕСІ
КОМИТЕТІ****МИНИСТЕРСТВО ЭКОЛОГИИ,
ГЕОЛОГИИ И ПРИРОДНЫХ
РЕСУРСОВ РЕСПУБЛИКИ
КАЗАХСТАН****КОМИТЕТ ЛЕСНОГО
ХОЗЯЙСТВА И ЖИВОТНОГО
МИРА**010000, Нұр-Сұлтан қ., Мәңгілік Ел даңғылы, 8
«Министрліктер үйі», 16 В-кіреберіс
тел.: +7 7172 74 06-83
e-mail: klhim@ecodeo.gov.kz

№

010000, г. Нур-Султан, проспект Мәңгілік Ел, 8
«Дом министерства», 16 В подъезд
тел.: +7 7172 74-06-83
e-mail: klhim@ecodeo.gov.kz**ТОО «ARES PROJECT»***На письмо №34
от 08 августа 2022 года*

Комитет лесного хозяйства и животного мира Министерства экологии, геологии и природных ресурсов Республики Казахстан (далее - *Комитет*) рассмотрев Ваше письмо касательно предоставления информации о наличии на запрашиваемом участке особо охраняемых природных территорий и государственного лесного фонда, наличие ареалов распространения видов растений и животных занесенных в Красную книгу Казахстана, в пределах своей компетенции сообщает следующее.

Согласно информации РГУ «Костанайской областной территориальной инспекции лесного хозяйства и животного мира», согласно указанным в обращении координатам, участок расположен в Амангельдинском районе, Костанайской области, на территории охотничьего хозяйства «Имановское» закрепленный за пользователем ТОО «МТК Арлан».

Согласно представленным учетным данным охотпользователя, на этой территории встречаются во время миграции краснокнижный вид птицы как лебедь кликун, журавль красавка, степной орел и стрепет.

В соответствии письма КГУ «Семиозерное учреждения лесного хозяйства» по заявленным координатам имеются земли государственного лесного фонда квартал 122, выдел 4, площадь-6,0 га., тип леса – кустарники, состав 10 ТВ.

Ответ на обращение подготовлен на языке обращения в соответствии со статьей 11 Закона Республики Казахстан от 11 июля 1997 года «О языках в Республике Казахстан».

Согласно пункту 1 статьи 91 Административного процедурно-процессуального кодекса Республики Казахстан от 29 июня 2020 года №350-VI, в случае несогласия с представленным ответом, Вы вправе обжаловать его в установленном порядке.

Подпись файла верна. Документ подписан(а) КУТПАНБАЕВ ЕРЛАН НУРГАНАТОВИЧ

Исходящий номер: 272-12/ЗТ-2022-02159281/1 от 22.08.2022

И.о. Председателя

Е. Кутпанбаев

Исп.: Б. Меирбеков

☎ 8/7172/74-06-81

✉ b.meirbekov@ecogeo.gov.kz

Приложение 3 Ответ БВИ

**“Қазақстан Республикасы
Экология, геология және табиғи
ресурстар министрлігі Су
ресурстары комитетінің Су
ресурстарын пайдалануды реттеу
және қорғау жөніндегі Тобыл-
Торғай бассейндік инспекциясы”
республикалық мемлекеттік
мекемесі**



**Республиканское государственное
учреждение «Тобол-Торгайская
бассейновая инспекция по
регулированию использования и
охране водных ресурсов Комитета
по водным ресурсам
Министерства экологии, геологии и
природных ресурсов Республики
Казахстан»**

Қазақстан Республикасы 010000, Қостанай
қ., Гоголь көшесі 75, 2

Республика Казахстан 010000, г.Костанай,
ул.Гоголя 75, 2

15.08.2022 №ЗТ-2022-02159780

Товарищество с ограниченной
ответственностью "ARES PROJECT"

На №ЗТ-2022-02159780 от 8 августа 2022 года

РГУ «Тобол-Торгайская бассейновая инспекция по регулированию использования и охране водных ресурсов» (далее - Инспекция) рассмотрев Ваш запрос № ЗТ-2022-02159780 от 08.08.2022 года, о наличии поверхностных водных объектов и их водоохранных зон и полос, в Амангельдинском районе Костанайской области, сообщает следующее: - по предоставленным координатам географических точек на территории планируемых работ, в пределах границ разведочных работ расположены водные объекты: - река Кара Торгай и его притоки. В настоящее время проектная документация по установлению водоохранных зон и полос данных поверхностных водных объектов на рассматриваемой территории не разработана и не утверждена в порядке, установленном п.2 статьи 39 и п.2 статьи 116 Водного кодекса Республики Казахстан и Правилами установления водоохранных зон и полос, утвержденными приказом Министра сельского хозяйства РК №19-1/446 от 18 мая 2015 года (далее – Правила). Согласно п. 12 Правил, окончательные размеры водоохранной зоны определяются по итогам проектирования на основании проведенного обследования водного объекта и прилегающей к нему территорий. В соответствии с пунктом 6 Правил «Заказчиками проектов водоохранных зон и полос являются местные исполнительные органы, а по отдельным водным объектам (или их участкам) выступают также физические и юридические лица, заинтересованные в необходимости установления водоохранных зон и полос по конкретному объекту». Порядок определения береговой линии определяется правилами установления водоохранных зон и полос, утвержденными уполномоченным органом в области использования и охраны водного фонда, водоснабжения, водоотведения. Вместе с тем, ставим Вас в известность, что при намерении производства работ в границах указанных координат для поддержания водных объектов в состоянии, соответствующем санитарно-гигиеническим и экологическим требованиям, для предотвращения загрязнения, засорения и истощения поверхностных вод, а также сохранения растительного и животного мира, необходимо до начала производства работ разработать Проект установления



Жауапқа шағымдану немесе талап қию үшін QR коды сканерлеңіз немесе төмендегі сілтеме бойынша етіңіз:


https://12.app.link/eotinish_blank

Чтобы обжаловать ответ или подать иск, отсканируйте QR-код или переходите по ссылке выше:

водоохранных зон и полос водных объектов и утвердить акиматом Костанайской области с вынесением постановления, согласно пункта 2 статьи 39 и пункта 2 статьи 116 Водного кодекса. В соответствии со ст.11 закона РК «О языках в Республике Казахстан» от 11 июля 1997 года №151 ответы выдаются на государственном языке или на языке обращения. В соответствии со статьей 91 Кодекса Республики Казахстан от 29 июня 2020 года № 350 - VI «Административный процедурно-процессуальный кодекс Республики Казахстан» участник административной процедуры вправе обжаловать административный акт, административное действие (бездействие), не связанное с принятием административного акта, в административном (досудебном) порядке.

Руководитель отдела

НИКОНЕНКО ИРИНА СТЕПАНОВНА



Исполнитель:

МУРЗАГАЛИЕВ БЕСТАУ ЕСЕМЕТОВИЧ

тел.: 7755081416

Осы құжат «Электрондық құжат және электрондық цифрлық қолтаңба туралы» Қазақстан Республикасының 2003 жылғы 7 қаңтардағы N 370-II Заңы 7 бабының 1 тармағына сәйкес қағаз тасығыштағы құжатпен бірдей.

Данный документ согласно пункту 1 статьи 7 ЗРК от 7 января 2003 года N370-II «Об электронном документе и электронной цифровой подписи» равнозначен документу на бумажном носителе.



Жауапқа шағымдану немесе талап қюу үшін QR кодты сканерлеңіз немесе төмендегі сілтеме бойынша өтіңіз:

https://i2.app.link/eotinish_blank

Чтобы обжаловать ответ или подать иск, отсканируйте QR-код или переходите по ссылке выше:

Приложение 4 Лицензия на разведку твердых полезных ископаемых

Лицензия **на разведку твердых полезных ископаемых**

№1801-EL от «28» июля 2022 года

1. Выдана Товариществу с ограниченной ответственностью «**ARES PROJECT**», расположенному по адресу Республика Казахстан, город Нур-Султан, район Есиль, Проспект Қабанбай Батыр, здание 17 (далее – Недропользователь) и предоставляет право на пользование участком недр в целях проведения операций по разведке твердых полезных ископаемых в соответствии с Кодексом Республики Казахстан «О недрах и недропользовании».

Размер доли в праве недропользования: **100 % (сто процентов)**.

2. Условия лицензии:

1) срок лицензии: **6 (шесть) лет со дня ее выдачи.**

2) границы территории участка недр: **18 (восемнадцать) блоков:**

М-42-85-(10е-5в-2,3,4,5,7,8,9,10,12,13,14,15,18,19,20,23,24,25)

3) условия недропользования предусмотренные статьей 191 Кодекса.

3. Обязательства Недропользователя:

1) уплата подписного бонуса в размере **306 300 (триста шесть тысяч триста) тенге до «10» августа 2022 года;**

2) уплата в течение срока лицензии платежей за пользование земельными участками (арендных платежей) в размере и порядке в соответствии со статьей 563 Кодекса Республики Казахстан «О налогах и других обязательных платежах в бюджет (Налоговый кодекс)»;

3) ежегодное осуществление минимальных расходов на операции по разведке твердых полезных ископаемых:

в течение каждого года с первого по третий год срока разведки включительно **3 260 МРП;**

в течение каждого года с четвертого по шестой год срока разведки включительно **4 940 МРП;**

4) Обязательства Недропользователя в соответствии со статьей 278 Кодекса:

а) **обязательство по ликвидации последствий недропользования в пределах запрашиваемых блоков при прекращении права недропользования.**

4. Основания отзыва лицензии:

1) нарушение требований по переходу права недропользования и объектов, связанных с правом недропользования, повлекшее угрозу национальной безопасности;

2) нарушение условий и обязательств, предусмотренных настоящей лицензией;

3) неисполнение обязательств, указанных в подпункте 4) пункта 3 настоящей Лицензии.

5. Государственный орган, выдавший лицензию **Министерство индустрии и инфраструктурного развития Республики Казахстан.**

Место печати



подпись

**Вице-министр
индустрии и
инфраструктурного развития
Республики Казахстан
Р. Баймишев**

Место выдачи: город **Нур-Султан, Республика Казахстан.**

