

Республика Казахстан
Акмолинская область

ОТЧЕТ О ВОЗМОЖНЫХ ВОЗДЕЙСТВИЯХ

**К ПЛАНУ ГОРНЫХ РАБОТ ПО ДОБЫЧЕ ОСАДОЧНЫХ ПОРОД
МЕСТОРОЖДЕНИЯ «УШСАРТ» В КОРГАЛЖЫНСКОМ РАЙОНЕ
АКМОЛИНСКОЙ ОБЛАСТИ**

Заказчик:
ТОО «Балтабеков и К»



Уралбеков Н.Р.

Исполнитель:
ИП «NAZ»



Оразалинова Р.С.

г.Кокшетау, 2025 год

СОДЕРЖАНИЕ

1.	АННОТАЦИЯ	5
2.	Описание предполагаемого места осуществления намечаемой деятельности, его координаты, определенные согласно геоинформационной системе, с векторными файлами	7
3.	Описание состояния окружающей среды на предполагаемой затрагиваемой территории на момент составления отчета (базовый сценарий)	10
4.	Описание изменений окружающей среды, которые могут произойти в случае отказа от начала намечаемой деятельности	25
5	Информация о категории земель и целях использования земель в ходе строительства и эксплуатации объектов, необходимых для осуществления намечаемой деятельности	26
6.	Информация о показателях объектов, необходимых для осуществления намечаемой деятельности, включая их мощность, габариты	28
7.	Описание планируемых к применению наилучших доступных технологий – для объектов II категории, требующих получения экологического разрешения в соответствии с пунктом 1 статьи 106 Кодекса	34
8.	Описание работ по утилизации существующих зданий, строений, сооружений, оборудования и способов их выполнения, если эти работы необходимы для целей реализации намечаемой деятельности	35
9	Информация об ожидаемых видах, характеристиках и количестве эмиссий в окружающую среду, иных вредных антропогенных воздействиях на окружающую среду, связанных со строительством и эксплуатацией объектов для осуществления рассматриваемой деятельности, включая воздействие на воды, атмосферный воздух, почвы, недра, а также вибрации, шумовые, электромагнитные, тепловые и радиационные воздействия	37
10.	Информация об ожидаемых видах, характеристиках и количестве отходов, которые будут образованы в ходе строительства и эксплуатации объектов в рамках намечаемой деятельности	69
11.	Описание затрагиваемой территории с указанием численности ее населения, участков, на которых могут быть обнаружены выбросы, сбросы и иные негативные воздействия намечаемой деятельности на окружающую среду, с учетом их характеристик и способности переноса в окружающую среду; участков извлечения природных ресурсов и захоронения отходов	73
12.	Описание возможных вариантов осуществления намечаемой деятельности с учетом ее особенностей и возможного воздействия на окружающую среду, включая вариант, выбранный инициатором намечаемой деятельности для применения, обоснование его выбора, описание других возможных рациональных вариантов, в том числе рационального варианта, наиболее благоприятного с точки зрения охраны жизни и (или) здоровья людей, окружающей среды	74
13.	Информация о компонентах природной среды и иных объектах, которые могут быть подвержены существенным воздействиям намечаемой деятельности	76
14.	Описание возможных существенных воздействий (прямых и косвенных, кумулятивных, трансграничных, краткосрочных и долгосрочных, положительных и отрицательных) намечаемой деятельности	80
15	Обоснование предельных количественных и качественных показателей эмиссий, физических воздействий на окружающую среду, выбора операций по управлению отходами	81
16	Обоснование предельного количества накопления отходов по их видам	83
17	Обоснование предельных объемов захоронения отходов по их видам, если	85

	такое захоронение предусмотрено в рамках намечаемой деятельности	
18	Информация об определении вероятности возникновения аварий и опасных природных явлений, характерных соответственно для намечаемой деятельности и предполагаемого места ее осуществления, описание возможных существенных вредных воздействий на окружающую среду, связанных с рисками возникновения аварий и опасных природных явлений, с учетом возможности проведения мероприятий по их предотвращению и ликвидации	86
19	Описание предусматриваемых для периодов строительства и эксплуатации объекта мер по предотвращению, сокращению, смягчению выявленных существенных воздействий намечаемой деятельности на окружающую среду, в том числе предлагаемых мероприятий по управлению отходами, а также при наличии неопределенности в оценке возможных существенных воздействий – предлагаемых мер по мониторингу воздействий (включая необходимость проведения послепроектного анализа фактических воздействий в ходе реализации намечаемой деятельности в сравнении с информацией, приведенной в отчете о возможных воздействиях)	91
20	Меры по сохранению и компенсации потери биоразнообразия, предусмотренные пунктом 2 ст.240 и пунктом 2 ст. 241 Кодекса	99
21	Оценка возможных необратимых воздействий на окружающую среду и обоснование необходимости выполнения операций, влекущих такие воздействия, в том числе сравнительный анализ потерь от необратимых воздействий и выгоды от операций, вызывающих эти потери, в экологическом, культурном, экономическом и социальном контекстах	100
22	Цели, масштабы и сроки проведения послепроектного анализа, требования к его содержанию, сроки представления отчетов о послепроектном анализе уполномоченному органу	101
23	Способы и меры восстановления окружающей среды на случай прекращения намечаемой деятельности, определенные на начальной стадии ее осуществления	102
24	Описание методологии исследований и сведения об источниках экологической информации, использованной при составлении отчета о возможных воздействиях	103
25	Описание трудностей, возникших при проведении исследований и связанных с отсутствием технических возможностей и недостаточным уровнем современных научных знаний	105
26	Краткое нетехническое резюме с обобщением информации, указанной в пунктах 1-17 настоящего приложения в целях информирования заинтересованной общественности в связи с ее участием в оценке воздействия на окружающую среду	106
РАСЧЕТ ВАЛОВЫХ ВЫБРОСОВ ЗВ		112
СПИСОК ИСПОЛЬЗОВАННОЙ ЛИТЕРАТУРЫ		127
ПРИЛОЖЕНИЯ		
Приложение 1	Заключение ГЭЭ об определении сферы охвата	
Приложение 2	Государственная лицензия на выполнение работ в оказании услуг в области охраны окружающей среды	
Приложение 3	Карта-схема объекта, с указанием источников выбросов загрязняющих веществ в атмосферу	
Приложение 4	Расчет рассеивания загрязняющих веществ	

АННОТАЦИЯ

В настоящем ОТЧЕТЕ О ВОЗМОЖНЫХ ВОЗДЕЙСТВИИХ представлены материалы по описанию возможных существенных воздействий намечаемой деятельности на окружающую среду в соответствии с Инструкцией по организации и проведению экологической оценки (с изм. от 26.10.2021 г. №424).

В проекте определены возможные отрицательные последствия от осуществления намечаемой деятельности предприятия, а именно добыча осадочных пород месторождения «Ушсарт» в Коргалжынском районе Акмолинской области разработаны предложения и рекомендации по оздоровлению окружающей среды, предотвращению уничтожения, деградации, повреждения и истощения естественных экологических систем и природных ресурсов, обеспечению нормальных условий жизни и здоровья населения, проживающего в районе расположения месторождения.

Согласно пп. 4 п.29 Главы 3 Инструкции по организации и проведению экологической оценки, утвержденной Приказом Министра экологии, геологии и природных ресурсов Республики Казахстан от 30 июля 2021 года №280, намечаемая деятельность подлежит обязательной оценке воздействия на окружающую среду.

Сфера охвата оценки воздействия и (или) скрининга воздействия намечаемой деятельности определена Заключением №KZ39VWF00423443 от 16.09.2025 г. *(приложение 1)*.

Намечаемая деятельность: открытый способ разработки месторождения. Классификация: пункт 2.5 раздела 2 приложения 1 Экологического кодекса РК: добыча и переработка общераспространенных полезных ископаемых свыше 10 тыс. тонн в год относится к объектам II категории.

На время проведения добычных работ в 2026-2035 годах объект представлен одной производственной площадкой, с 1-м организованным и 9-ю неорганизованными источниками выбросов в атмосферу.

В выбросах в атмосферу содержатся 11 загрязняющих веществ: пыль неорганическая 70-20% двуокиси кремния, азота диоксид, азота оксид, углерод (сажа), сера диоксид, углерод оксид, керосин, формальдегид, бенз/а/пирен, сероводород, углеводороды предельные C12-C19.

Эффектом суммации обладает 3 группы веществ: 30 (0330+0333): сера диоксид + сероводород; азота диоксид + сера диоксид (s_31 0301+0330); 39 (0330+1325): сероводород + формальдегид. Выбросов от органических соединений не образуется.

Валовый выброс загрязняющих веществ на 2026-2035 год от стационарных источников загрязнения составит 13,716682247 т/год, выбросы от автотранспорта и техники – 0,704617 т/год.

Объем изложения достаточен для анализа принятых решений и обеспечения охраны окружающей среды от негативного воздействия объекта исследования на компоненты окружающей среды.

Материалы ОВОС выполнены ИП «NAZ», правом для осуществления работ в области экологического проектирования и нормирования является лицензия №02138Р от 30.03.2011 г., выданная Министерством охраны окружающей среды Республики Казахстан *(приложение 2)*.

Заказчик проектной документации: ТОО «Балтабеков и К», БИН 031240004473, юридический адрес: Акмолинская область, Коргалжынский район, Коргалжынский сельский округ, село Коргалжын, улица Абая Кунанбаева, здание 44А, почтовый индекс 021300, тел. 8-776-318- 41-01, e-mail: sandumakh86@mail.ru. Директор Уралбеков Н.Р.

Исполнитель проектной документации: ИП «NAZ», ИИН 850128450550, Акмолинская область, г.Кокшетау, мкр.Сарыарка 2а/98, тел.: 87017503822.

2. ОПИСАНИЕ ПРЕДПОЛАГАЕМОГО МЕСТА ОСУЩЕСТВЛЕНИЯ НАМЕЧАЕМОЙ ДЕЯТЕЛЬНОСТИ, ЕГО КООРДИНАТЫ, ОПРЕДЕЛЕННЫЕ СОГЛАСНО ГЕОИНФОРМАЦИОННОЙ СИСТЕМЕ, С ВЕКТОРНЫМИ ФАЙЛАМИ

Административно месторождение «Ушсарт» расположено в Коргалжынском районе Акмолинской области Республики Казахстан.

Ближайшие населенные пункты:

- село Ушсарт, расположенное в 9,6 км юго-западнее участка;
- пос. Коргалжинский, расположенный в 27,0 км северо-западнее участка;
- город Астана, расположенный в 125,0 км северо-восточнее участка.

Отработка месторождения будет производиться в контурах границ участка добычи площадью 30 га (0,30 км²).

Геологоразведочные работы на месторождении проводились в 2024 году на основании Лицензии на разведку твердых полезных ископаемых №2209-EL от 23 октября 2023 г., предоставленной ТОО «Балтабеков и К». По результатам проведенных работ составлен «Отчет об оценке минеральных ресурсов и минеральных запасов осадочных пород в пределах блока М-42-57-(10д-5в-16) на участке Ушсарт, расположенного в Коргалжынском районе Акмолинской области в соответствии с требованиями Кодекса KAZRC 2022 по состоянию на 01.12.2024 г.». Минеральные ресурсы и минеральные запасы дресвяно-щебенистых грунтов с супесчаным заполнителем месторождения Ушсарт приняты на государственный учёт письмо №20-12-03/429 от 31.03.2025 г. в следующих количествах:

Таблица минеральных ресурсов и запасов месторождения Ушсарт

Показатели	Ед. изм.	Минеральные ресурсы	Минеральные запасы
Дресвяно-щебенистые отложения с супесчаным заполнителем	тыс. м ³	Измеренные	Вероятные
		2520,0	2386,4

В состав наземных сооружений на участке недр месторождения входят:

- Карьер;
- Склады почвенно-растительного слоя (ПРС).

Подземные сооружения отсутствуют.

Местоположение и площадь карьера predetermined контуром утвержденных запасов с учетом конечной глубины отработки месторождения и разности бортов. Площадь карьера на рассматриваемый лицензионный период 10 лет с планируемыми объемами добычи составит 30 га, глубиной 8,5 м.

Склад ПРС будет представлять собой бурты трапецевидной формы, высотой 3 м, угол откоса яруса 35°, площадью 1,868 га, расположенный вдоль западных, северных и восточных границ лицензионной территории.

Автомобильные дороги расположены по рациональной схеме для минимизации расстояния транспортировки и площадей нарушаемых земель.

Полезная толща участка Ушсарт сложена неоднородными по качеству грунтами и представлена суглинком, дресвяно-щебенистым грунтом с супесчаным заполнителем. Мощность полезной толщи на месторождении в среднем составляет 8,4 м.

Вскрышные породы отсутствуют. С поверхности месторождение перекрыто почвенно-растительным слоем мощностью 0,1 м.

Полезная толща не обводнена. Эти условия определяют однозначный выбор способа отработки – открытый. Карьер будет проходиться в рыхлых образованиях.

Порядок отработки месторождения следующий:

- снятие почвенно-растительного слоя (ПРС) и размещение его на складах буртах;
- добыча полезного ископаемого, погрузка в автосамосвалы потребителя.

Объем снятия ПРС согласно календарному плану горных работ принимается:

2026-2035 г.г. – 3,0 тыс. м3/год.

Объем добычи полезного ископаемого на карьере в соответствии с горнотехническими условиями и по согласованию с Заказчиком принимается:

2026-2035 г.г. – 238,64 тыс. м3/год;

Срок недропользования составит 10 лет.

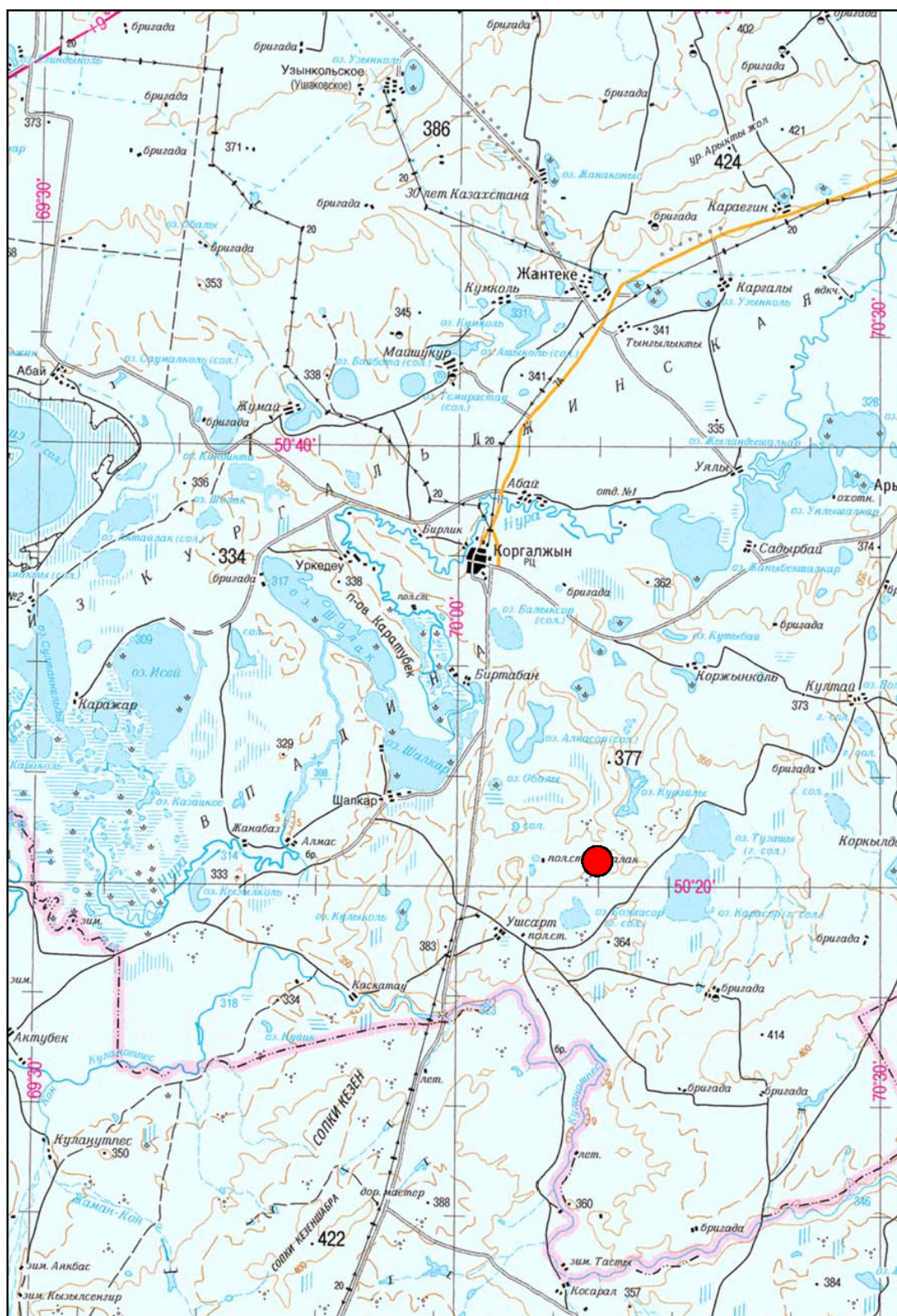
Каталог географических координат угловых точек границ участка добычи
месторождения Ушсарт

№№ угловых точек	Географические координаты		Площадь
	WGS-84		
	северная широта	восточная долгота	
1	50° 21' 07.95"	70° 10' 03.27"	0,30 км ²
2	50° 21' 17.50"	70° 10' 05.98"	
3	50° 21' 11.71"	70° 10' 55.74"	
4	50° 21' 02.16"	70° 10' 53.03"	

При проектировании участка учитывалась роза ветров по отношению к ближайшему населенному пункту с.Ушсарт. Господствующее направление ветра для описываемой территории западное, юго-западное.

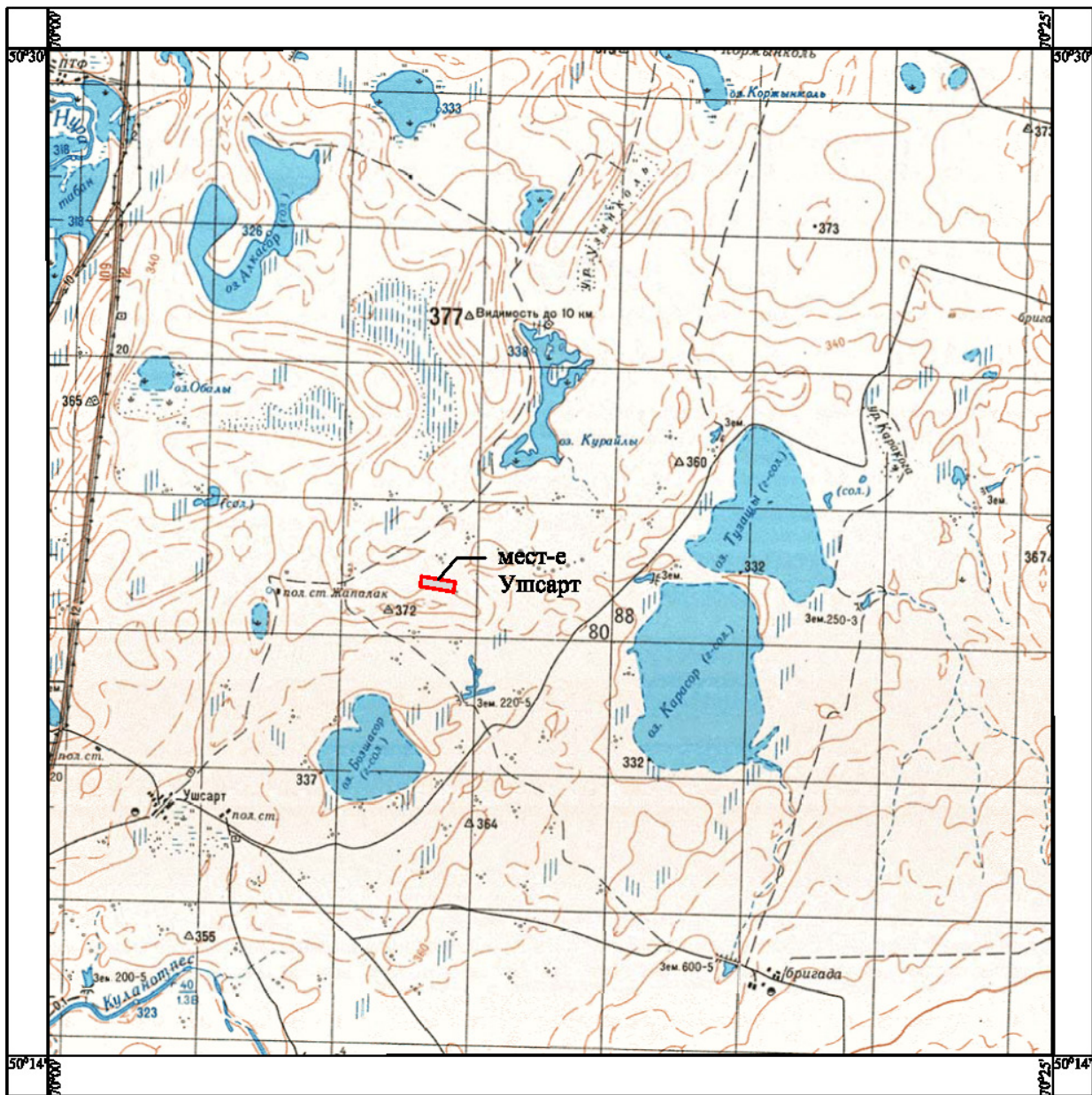
Населенный пункт с.Ушсарт находится на удалении в 9,6 км от карьера на юго-запад.


Обзорная карта района месторождения Ушсарт
Масштаб 1:500 000



● участок Ушсарт

Картограмма расположения лицензионной территории месторождения Ушсарт
в Коргалжынском районе Акмолинской области
Масштаб 1:200 000



 - граница участка добычи

3. ОПИСАНИЕ СОСТОЯНИЯ ОКРУЖАЮЩЕЙ СРЕДЫ НА ПРЕДПОЛАГАЕМОЙ ЗАТРАГИВАЕМОЙ ТЕРРИТОРИИ НА МОМЕНТ СОСТАВЛЕНИЯ ОТЧЕТА (БАЗОВЫЙ СЦЕНАРИЙ)

3.1. Краткая характеристика климатических условий района

Климат района резко континентальный с продолжительной (5 мес.) холодной зимой и коротким жарким летом. Наиболее холодным месяцем является февраль, среднемесячная температура которого составляет -16°C . Абсолютный минимум в отдельные холодные месяцы достигает $-45-48^{\circ}\text{C}$. Весна обычно короткая, сухая, прохладная. Самый теплый месяц - июль с средней месячной температурой $+19^{\circ}$. Абсолютный максимум тепла в этом месяце $+38-42^{\circ}$. Осень обычно прохладная, пасмурная, иногда дождливая, затяжная. Первые осенние заморозки наступают в первых числах октября, иногда в сентябре месяце.

Продолжительность теплого периода со средней месячной температурой выше 8° составляет 188-200 дней. Среднегодовая температура по данным Кокшетауской метеостанции $+1.8^{\circ}\text{C}$. Среднегодовое количество осадков составляет 279 мм. Максимальное количество годовых осадков 310-450 мм, минимальное - 180-200 мм. Основное количество осадков (80-84%) приходится на теплый период года (апрель-октябрь). Максимум осадков выпадает в июле, минимальное - январь-февраль. Мощность снежного покрова в местах слабого расчленения рельефа составляет 10-60 см, а в пониженных частях 1,5-2,0 м.

Глубина промерзания грунта достигает 2.0-2.5 м. Число дней со снежным покровом находится в пределах 150-160. Таяние снега, как правило, начинается во второй декаде апреля.

Характерной особенностью климата являются почти постоянные ветры, нередко большой силы. Наиболее господствующее распространение и преимущественно зимой имеют ветры юго-западного и западного направлений со скоростью 5-15 м/сек, иногда достигающие скорости 20-25 м/сек.

3.2. Инженерно-геологические условия. Геологическое строение месторождения. Сведения о запасах

В геологическом строении участка разведки принимают участие, отложения каменноугольной системы – нижнего отдела турнейского яруса (C1t), визейского яруса нерасчлененных (C1v1-2), средний отдел кирейской свиты (C2kr), и верхним отделом каменноугольной системы – нижний отдел пермской системы владимирской свиты (C3-P1vl).

Отложения свит и ярусов по всей площади ее распространения начинаются с конгломератов, которые вверх по разрезу постепенно сменяются гравелитами, известняками, песчаниками и алевролитами.

С поверхности породы перекрываются нижним – средним отделом четвертичной системы (QI-II). Представленные преимущественно коричневыми, светло-коричневыми разнотекстурными полимиктовыми песками, иногда содержащие прослои суглинков и супесей.

Простираемость пород имеет тенденцию к северо-западному направлению. Падение в юго-западном направлении под углом $20-45^{\circ}$.

С поверхности породы перекрыты маломощным чехлом рыхлых отложений, которые представлены суглинками, супесями элювиально-пролювиального генезиса. Мощность этих отложений колеблется от 0.0 м (коренные выходы) до 9,0 м и почвенно-растительный слой составляет до 0,2 м.

Участок разведки по аналогии с ранее разведанными месторождениями отнесен к 2-ой группе по «Классификации запасов месторождений и прогнозных ресурсов», как пластообразная залежь, с невыдержанными мощностными и качественными показателями.

Рекомендуемая плотность сети геологоразведочных работ для разведки оценки запасов составляет 150х200 м.

Месторождение Ушсарт оконтурен в виде четырехугольника площадью 30,0 га с размерами 300х1000 м. Рельеф площади участка разведочных работ имеет уклон с севера на юг. Абсолютные отметки варьируют в пределах от 358,00 м до 364,00 м.

Полезная толща месторождения Ушсарт на разведанную глубину до 9,0 м, представлена дресвяно-щебенистой корой выветривания с размерами частиц $d > 10$ мм составляет в среднем по массе 26,8%, а > 2 мм-53,1% с угловатыми обломками пород кремнистых алевролитов.

Вскрытая мощность полезной толщи, вошедшей в подсчет запасов, месторождения Ушсарт составила от 7,0 до 10,0 м, среднее 8,4 м. Перекрывается полезная толща почвенно-растительным слоем мощностью 0,2 м.

Усредненное литологическое строение месторождения Ушсарт по разрезу (сверху вниз) следующее (характерно для всего участка):

1)Почвенно-растительный слой представлен черноземом с корневищами растений. Мощность слоя – 0,1 м.

2)Суглинок. Мощность – 0,2-1,5 м.

3)Дресвяно-щебенистое отложение с супесчаным заполнителем. Мощность слоя – 7,0-10,0 м.

В процессе проведения буровых работ подземные воды не вскрыты.

3.3. Рельеф

Месторождение Ушсарт оконтурено в виде четырехугольника площадью 30,0 га с размерами 300х1000 м. Рельеф площади участка разведочных работ имеет уклон с севера на юг. Абсолютные отметки варьируют в пределах от 358,00 м до 364,00 м.

Полезная толща месторождения Ушсарт на разведанную глубину до 9,0 м, представлена дресвяно-щебенистой корой выветривания с размерами частиц $d > 10$ мм составляет в среднем по массе 26,8%, а > 2 мм-53,1% с угловатыми обломками пород кремнистых алевролитов.

Вскрытая мощность полезной толщи, вошедшей в подсчет запасов, месторождения Ушсарт составила от 7,0 до 10,0 м, среднее 8,4 м. Перекрывается полезная толща почвенно-растительным слоем мощностью 0,2 м.

3.4. Гидрография и гидрология

Гидрографическая сеть территории довольно развита и представлена реками Ишим, Нура, Куланотпес, Кон, Колутон, Мухор и Саркарыма, большинство из которых имеет постоянный сток.

На территории множество озер, главными из которых являются: Тенгиз, Коргалжино, Кумдыколь, Алаколь, Узынколь, Карасор и Шалкар. Вода в озерах соленая или солоноватая, их берега низменные, болотистые, обильно поросшие камышом и осокой.

Близлежащие водные объекты: оз.Бозшасор расположено в 3,1 км на юго-запад, оз.Курайлы в 4,2 км на север, оз. Карасор в 4,5 км на север, оз. Тузацы в 6,1 км на северо-восток и р. Куланотпес в 13 км на юг от месторождения.

В процессе разведки подземные воды не встречены.

Работы планируется проводить в пределах границ лицензионной территории. Технологические процессы в период проведения работ на карьере не выходят за их пределы и позволяют исключить воздействие на компоненты окружающей среды. Согласно письму №20-01/484 от 05.02.2025 года АО «Национальная геологическая служба» месторождения подземных вод, предназначенные для хозяйственно-питьевого водоснабжения, состоящие на государственном учете, отсутствуют.

Таким образом, месторождение по добыче осадочных пород Ушсарт расположено вне водоохранных полос и зон водных объектов, что исключает засорение и загрязнения водного объекта и отвечает требованиям санитарно-гигиенического законодательства. Учитывая отдаленность участка от поверхностного водного объекта, установление водоохранной зоны и полосы отсутствуют. Разработка проекта водоохранных зон и полос не требуется. Угроза загрязнения подземных и поверхностных вод в процессе проведения горных работ на месторождении сведена к минимуму, учитывая особенности технологических операций, не предусматривающих образование производственных стоков.

3.5 Инженерно-геологические и горнотехнические условия разработки участка

Перед началом проведения добычных и вскрышных работ предусматривается снятие и складирование почвенно-растительного слоя, который в дальнейшем используется при рекультивации нарушенных земель.

Снятие почвенно-растительного слоя предусматривается одним уступом. Ширина заходок при снятии ПРС условно принимается 25 м. Условность принятой ширины заходки объясняется тем, что основные работы по снятию ПРС выполняются бульдозером SHANTUI SD23, который поблочно снимает ПРС, складывая его (перемещая вдоль фронта) на расстояние 40 м в борт, из которого ПРС фронтальным погрузчиком XCMG ZL 50G осуществляется погрузка в автосамосвал SHACMAN SX3256DR384 и транспортируется на склад ПРС.

С целью сохранения снимаемого ПРС и использования его при рекультивации нарушенных земель, проектом предусмотрено формирование склада ПРС высотой 3 м, площадью 1,868 га, вдоль северных и южных границ лицензионной территории. Формирование склада осуществляется бульдозером.

Выемочно-погрузочные работы полезного ископаемого осуществляются экскаватором HUNDAI R-290 ZC-7 и его аналоги (объем ковша 1,5 м³), погрузка полезного ископаемого будет производиться потребителю непосредственно в забое в его транспортные средства грузоподъемностью 12-25 тонн.

Для пылеподавления на автодорогах предусмотрено орошение с расходом воды 1-1,5 кг/м² при интервале между обработками 4 часа поливовой машиной ПМ-130Б.

3.7. Растительный покров территории

Растительность района чрезвычайно скудная. Местность представляет собой типичную степь, в лощинах можно встретить мелкие кустарники и небольшие скопления низкорослых берез. Степь покрыта ковылем, кипчаком, пыреем и другими травами, характерными для полынно-ковыльной степи. Довольно часто встречаются участки, совершенно лишенные растительного покрова - это соры и солончаки с такырной поверхностью, покрытой на 20-30 см пудрообразной солончаковой почвой.

Особенностью растительного покрова является господство ковылей, главным образом ковылка (*Stipa Lessingiana*, *Stipa capillata*, *Stipa sareptana*), типчака (*Festuca sulcata*), тонконога (*Koeleria gracilis*) при незначительном участии, а иногда при почти полном выпадении из травостоя более требовательного к условиям увлажнения почв обычного степного разнотравья. Типичными представителями немногочисленного разнотравья в сухих степях являются ксерофильные виды, как например гвоздикатонколепестная (*Dianthus leptopetalus*), зопникнивяный (*Pholomisagraria*), ромашник казахстанский (*Pyrethrum kasakhstanikum*), люцерна (*Medicago sulcata*), жабрица (*Seseli tenuifolium*), тысячелистник (*Achillea millefolium*) и т.п. В флоре высших растений описано около 230 видов растений.

Естественная растительность степей, лугов и лесов сохранилась лишь на землях, которые по своим природным свойствам не имеют земледельческого значения. В настоящее время все открытые лесостепные пространства и разнотравно-злаковые и типчаково-ковыльные степи распаханы и засеяны культурными растениями, причем особо массовая их распашка происходила в период освоения целинных земель.

Для минимизации негативного воздействия на объекты растительного мира должны быть предусмотрены следующие мероприятия:

- использование на участке только исправной техники;
- применение материалов, не оказывающих вредного воздействия на флору;
- сведение к минимуму количество вновь прокладываемых грунтовых дорог;
- не допускать расширения дорожного полотна.

Корчевка/снос и/или пересадка зеленых насаждений не предусмотрены. Древесные насаждения на участке месторождения отсутствуют.

Для минимизации негативного воздействия на объекты растительного мира должны быть **предусмотрены следующие мероприятия:**

- использование на участке только исправной техники;
- применение материалов, не оказывающих вредного воздействия на флору;
- сведение к минимуму количество вновь прокладываемых грунтовых дорог;
- не допускать расширения дорожного полотна.

Редких видов деревьев и растений, занесенных в Красную книгу, которые могут быть подвергнуты отрицательному влиянию в ходе намечаемой деятельности и эксплуатации объекта, не выявлено.

3.8. Животный мир

Животный мир рассматриваемого района представлен преимущественно мелкими грызунами, пресмыкающимися и пернатыми. Обитают волк, корсак, лиса, заяц-беляк, заяц-русак, хорек, косуля, сайгак, сурок, суслик, водится лысуха, широконоскa, чомга, грач, цапля, орел степной, пустельга.

Результатом сельскохозяйственной, коммунальной, транспортно-строительной, горно-добывающей деятельности района, стало резкое изменение фаунистического комплекса, характерного для степной зоны. Это в первую очередь: уничтожение мест обитания, нарушение целостности и состояния мест обитания и размножения, смена растительности, разрыв пищевых цепей, изоляция основных мест размножения, разрыв миграционных трасс и путей трофических кочевков, снижение естественного видового разнообразия, и возрастание численности синантропных видов животных.

В настоящее время в число постоянно живущих млекопитающих на прилегающей территории относятся: малый суслик, полевка обыкновенная, мышь полевая, заяц, и др.

К оседло живущим птицам относятся грач, серая ворона, сорока, воробей и т.д.

Редких видов животных, занесенных в Красную книгу, которые могут быть подвергнуты отрицательному влиянию в ходе намечаемой деятельности, не выявлено.

Намечаемый вид деятельности не предусматривает размещение, проектирование и строительство железнодорожных путей, автомобильных дорог, магистральных трубопроводов, линий связи, ветровых электростанций, а также каналов, плотин и иных гидротехнических сооружений. Прямого воздействия путем изъятия объектов животного мира в период проведения намечаемых работ не предусматривается.

Для уменьшения возможного отрицательного антропогенного воздействия на животных и сохранения оптимальных условий их существования могут быть рекомендованы следующие мероприятия:

- поддержание оптимального биоразнообразия лесных экосистем;

- сохранение и поддержание биологического и ландшафтного разнообразия на территориях, находящихся под охраной (ландшафтных парков, парковых комплексов и объектов историко-культурного наследия), имеющих национальное и международное значение;

- запрещение движения транспорта и другой спец.техники вне регламентированной дорожной сети;

- соблюдение установленных норм и правил природопользования;

- сведение к минимуму передвижения транспортных средств ночью;

- полное исключение случаев браконьерства и любых видов охоты;

- проведение просветительской работы экологического содержания;

- запрещение кормления и приманки диких животных;

- использование техники, освещения, источников шума должно быть ограничено минимумом.

При условии выполнения всех природоохранных мероприятий отрицательное влияние на животный мир не прогнозируется.

В соответствии с требованиями статьи 12 и статьи 17 Закона Республики Казахстан от 9 июля 2004 года №593 «Об охране, воспроизводстве и использовании животного мира» (далее Закон), деятельность, которая влияет или может повлиять на состояние животного мира, среду обитания, условия размножения и пути миграции животных, должна осуществляться с соблюдением требований, в том числе экологических, обеспечивающих сохранность и воспроизводство животного мира, среды его обитания и компенсацию наносимого и нанесенного вреда, в том числе и неизбежного.

Также при размещении, проектировании и строительстве населенных пунктов, предприятий, сооружений и других объектов, осуществлении производственных процессов и эксплуатации транспортных средств, совершенствовании существующих и внедрении новых технологических процессов, введении в хозяйственный оборот неиспользуемых, прибрежных, заболоченных, занятых кустарниками территорий, проведении геолого-разведочных работ, добыче полезных ископаемых, должны предусматриваться и осуществляться мероприятия по сохранению среды обитания и условий размножения объектов животного мира путей миграции и мест концентрации животных, а также обеспечиваться неприкосновенность участков, представляющих особую ценность в качестве среды обитания диких животных.

3.9. Исторические памятники, охраняемые археологические ценности

На территории границ земельного участка, отведенного предприятию, особо охраняемых природных объектов, памятников историко-культурного наследия, которые могут быть подвергнуты отрицательному влиянию в ходе намечаемой деятельности, не выявлено.

3.10. Радиационная обстановка приземного слоя атмосферы на территории рассматриваемого района

Естественная радиоактивность – доза излучения, создаваемая космическим излучением и излучением природных радионуклидов, естественно распределенных в литосфере, водной среде, воздушном пространстве, других элементах биосферы, пищевых продуктах, организме человека.

Природный радиационный фон территории в основном зависит от высоты местности над уровнем моря и наличия выхода на поверхность земли коренных скальных пород.

Основные нормативно-технические документы по обеспечению радиационной безопасности персонала и населения:

- Закон Республики Казахстан «О радиационной безопасности населения»;
- СП «Санитарно-эпидемиологические требования к обеспечению радиационной безопасности», утвержденными приказом Министра здравоохранения Республики Казахстан от 15 декабря 2020 года №ҚР ДСМ-275/2020.

Требования по обеспечению радиационной безопасности населения распространяются на регулируемые природные источники излучения: изотопы радона и продукты их распада в воздухе помещений, гамма-излучение природных радионуклидов, содержащихся в строительных изделиях, природные радионуклиды в питьевой воде, удобрениях и полезных ископаемых.

Контроль за содержанием природных радионуклидов в строительных материалах и изделиях осуществляет организация-производитель. Значения удельной активности природных радионуклидов и класс опасности должны указываться в сопроводительной документации (паспорте) на каждую партию материалов и изделий.

Максимальное значение удельной эффективной активности, определенной прямым гамма-спектральным методом намного ниже допустимых (для материалов I класса удельная эффективная активность $A_{эфф.м}$ до 370 Бк/кг) и составляет от 112 ± 12 Бк/кг до 164 ± 27 Бк/кг, что позволяет отнести продуктивную толщу месторождения Ушсарт по радиационно-гигиенической безопасности к строительным материалам I класса и определяет возможность ее использования при любых видах гражданского и промышленного строительства.

3.11. Характеристика социально-экономической среды рассматриваемого района

Коргалжынский район – административная единица Акмолинской области Казахстана. Административный центр - село Коргалжын. Включает 8 сельских округов, 18 населённых пунктов. Население 8 815 чел. (на 2024 год).

Коргалжынский район расположен в Тенгиз-Кургальджинской впадине. Местность представляет собой степь, богатую озёрами и отличающуюся разнообразием фауны птиц и рыб.

Рельеф равнинный. Через территорию района протекают реки Нура, Куланотпес. Местность изобилует озёрами, в числе которых Коргалжын, Кокай, Чагана, Каибчалкар, Каражар, Узынколь, Жаныбек и др., а также группа озёр Шолакшалкар.

Коргалжынский государственный природный заповедник (каз. Қорғалжын мемлекеттік табиғи қорығы) - один из двух казахстанских заповедников, входящих в список Всемирного наследия ЮНЕСКО в составе объекта Сарыарка - Степи и озёра Северного Казахстана. Коргалжынский заповедник расположен в 130 км юго-западнее города Астана. Создан в 1968 году для сохранения уникальных водно-болотных угодий, являющихся местом обитания фламинго, кудрявого пеликана и других птиц.

На территории Коргалжынского заповедника обитает 365 видов птиц: из них 42 вида входит в Красную книгу Казахстана, 27 видов занесены в Международный союз охраны природы, 133 вида гнездящихся птиц. Также здесь водится 46 вида млекопитающих, 4 видов пресмыкающихся, 2 вида земноводных и 15 видов рыб. В результате исследования, проводившегося в 2004-2005 гг., в заповеднике выявили около 700 видов насекомых. Как утверждают энтомологи, это далеко не полный список. В пресных озерах Коргалжын обитают 15 видов рыб: золотой и серебряный карась, язь, щука, окунь, линь, налим и плотва.

Численность прилетающих на отдых птиц в несколько раз превышает численность гнездящихся, поэтому заповедник называют «птичьим базаром».

На территории Коргалжынского заповедника насчитывается 374 вида высших растений, из них можно выделить редкие виды, занесенные в Красную книгу Казахстана:

тюльпан поникающий, тюльпан Шренка, прострел желтеющий, адонис волжский. Также среди них встречаются виды, обитающие на ограниченном ареале — эндемики, к ним относятся серпуха киргизская, серпуха рассеченная, астрагал казахстанский.

В Коргалжынском заповеднике всего насчитывается 69 видов низших растений: 1 вид почвенных водорослей, 34 вида грибов, 25 видов лишайника, 9 видов мохообразных.

Также на территории заповедника можно встретить и лекарственные растения: шиповник, тимьян, крапиву, тысячелистник, подорожник.

Намечаемая деятельность проектируемого объекта приведет к увеличению поступлений в местный бюджет финансовых средств за счет отчисления социальных и подоходных налогов.

В связи с вышеизложенным, прогноз социально-экономических последствий, связанных с намечаемой деятельностью предприятия - благоприятен. Проведение работ с соблюдением норм и правил техники безопасности, промышленной санитарии, противопожарной безопасности обеспечит безопасное проведение планируемых работ.

4. ОПИСАНИЕ ИЗМЕНЕНИЙ ОКРУЖАЮЩЕЙ СРЕДЫ, КОТОРЫЕ МОГУТ ПРОИЗОЙТИ В СЛУЧАЕ ОТКАЗА ОТ НАЧАЛА НАМЕЧАЕМОЙ ДЕЯТЕЛЬНОСТИ

Охват изменений в состоянии всех объектов охраны окружающей среды и антропогенных объектов, на которые намечаемая деятельность может оказывать существенные воздействия, выявленные при определении сферы охвата и при подготовке отчета о возможных воздействиях.

В процессе оценки воздействия на окружающую среду проводится оценка воздействия на следующие объекты, в том числе в их взаимосвязи и взаимодействии:

- 1) атмосферный воздух;
- 2) поверхностные и подземные воды;
- 3) ландшафты;
- 4) земли и почвенный покров;
- 5) растительный мир;
- 6) животный мир;
- 7) состояние экологических систем и экосистемных услуг;
- 8) биоразнообразие;
- 9) состояние здоровья и условия жизни населения;
- 10) объекты, представляющие особую экологическую, научную, историко-культурную и рекреационную ценность.

Полнота и уровень детализации достоверной информации об изменениях состояния окружающей среды должны быть не ниже уровня, достижимого при затратах на исследование, не превышающих выгоды от него.

В данной работе выполнена качественная и количественная оценка воздействия на окружающую среду:

1. Воздействие на атмосферный воздух оценивается как допустимое – выбросы газов от работающей техники не постоянны по времени, месту, рассредоточены по территории участка работ. Жилая зона значительно удалена от участков проведения работ (9,6 км).

2. Воздействие на поверхностные воды, со стороны их загрязнения, не происходит.

3. Воздействие на почвы в пределах работ оценивается как допустимое. Соблюдение проектных и технологических решений, дальнейшая рекультивация после завершения работ приведет рассматриваемую территорию в первоначальный вид..

4. Воздействие на биологическую систему оценивается как допустимое. Оно не приведет к изменению существующего видового состава растительного и животного мира.

5. Воздействие на социально-экономические аспекты оценено как позитивно-значительное, как для экономики РК и местной экономики, так и для трудоустройства населения.

Таким образом, проведение проектных работ существенно не нарушит существующего экологического равновесия, воздействие на все компоненты окружающей среды будет допустимым. В случае отказа от намечаемой деятельности будут происходить естественные природные процессы в экосистеме рассматриваемой территории, без участия антропогенных факторов.

В случае отказа от рекультивации нарушаемых земель, это повлечет за собой:

- противоречие требованиям законодательства Республики Казахстан;
- ухудшение санитарно-гигиенического состояния района в результате пылевыведения с пылящих поверхностей;
- другие негативные последствия.

Принятые проектные решения и их реализация позволят осуществлять необходимую производственную деятельность в пределах допустимых норм экологической безопасности, предъявляемым к компонентам окружающей среды.

5. ИНФОРМАЦИЯ О КАТЕГОРИИ ЗЕМЕЛЬ И ЦЕЛЯХ ИСПОЛЬЗОВАНИЯ ЗЕМЕЛЬ В ХОДЕ СТРОИТЕЛЬСТВА И ЭКСПЛУАТАЦИИ ОБЪЕКТОВ, НЕОБХОДИМЫХ ДЛЯ ОСУЩЕСТВЛЕНИЯ НАМЕЧАЕМОЙ ДЕЯТЕЛЬНОСТИ

Согласно п.2 ст.1 Земельного Кодекса РК земельные участки используются в соответствии с установленным для них целевым назначением. Правовой режим земель определяется исходя из их принадлежности к той или иной категории и разрешенного использования в соответствии с зонированием земель (территории).

Намечаемая деятельность располагается на свободной территории, на землях промышленности. Целевое назначение – обслуживание объекта для добычи осадочных пород. Имеется предварительное согласование об оформлении земельного участка.

Земельный участок площадью 30 га будет выделен недропользователю Постановлением Акима области после получения лицензии на добычу. Его целевое назначение будет для недропользования, в данный момент это с/х земли, но они будут переведены в земли промышленности, недропользователь оплатит государству с/х потери. Земли карьера будут неделимы.

При определении границ участка добычи учтены: контуры утвержденных запасов полезного ископаемого, расположение карьера и перспектива развития его границ, вспомогательные объекты карьеры и объекты инфраструктуры, объекты размещения отвального хозяйства.

Планом горных работ предусматривается промышленная добыча осадочных пород на месторождении Ушсарт открытым способом. Срок эксплуатации отработки карьера составит 10 лет.

Режим горных работ на карьере принимается сезонный с апреля по октябрь, 160 дней. Рабочая неделя пятидневная с продолжительностью смены 8 часов, односменный режим работ. Строительство, ремонтные работы на территории карьера не предусмотрены.

6. ИНФОРМАЦИЯ О ПОКАЗАТЕЛЯХ ОБЪЕКТОВ, НЕОБХОДИМЫХ ДЛЯ ОСУЩЕСТВЛЕНИЯ НАМЕЧАЕМОЙ ДЕЯТЕЛЬНОСТИ, ВКЛЮЧАЯ ИХ МОЩНОСТЬ, ГАБАРИТЫ

Планом горных работ предусматривается промышленная добыча осадочных пород открытым способом.

Отработка месторождения будет производиться в контурах границ участка добычи площадью 30 га (0,3 км²).

Порядок отработки месторождения следующий:

- снятие почвенно-растительного слоя (ПРС) и размещение его на складах буртах;
- добыча полезного ископаемого, погрузка в автосамосвалы потребителя.

Объем снятия ПРС согласно календарному плану горных работ принимается:

2026-2035 г.г. – 3,0 тыс. м³/год.

Объем добычи полезного ископаемого на карьере в соответствии с горнотехническими условиями и по согласованию с Заказчиком принимается:

2026-2035 г.г. – 238,64 тыс. м³/год;

Срок недропользования составит 10 лет.

Предусмотрено освещение зоны работы механизмов на карьере и складе ПРС с помощью передвижной осветительной мачты на базе дизель генератора QAS 14 и его аналоги с галогеновыми лампами мощностью 1500 Вт в количестве 6 шт, общая сила света 198000 Лм, вылет мачты (высота) 9,4 м. Режим работы 3 ч в сутки, 160 дней в году. Мощность двигателя 15 кВт, расход топлива 3,5 л/час, годовой расход топлива 1680 л/год (1,27 т).

Обогрев вагончика не предусматривается, так как работа карьера будет происходить в теплое время года.

Заправка горного и другого оборудования будет осуществляться на площадке, которая подсыпана 30 см слоем щебенки, с помощью специализированной машины, оборудованной насосом. Доставка топлива осуществляется топливозаправщиком ГАЗ 33086.

Перед началом проведения добычных и вскрышных работ предусматривается снятие и складирование почвенно-растительного слоя, который в дальнейшем используется при рекультивации нарушенных земель.

Снятие почвенно-растительного слоя предусматривается одним уступом. Ширина заходок при снятии ПРС условно принимается 25 м. Условность принятой ширины заходки объясняется тем, что основные работы по снятию ПРС выполняются бульдозером SHANTUI SD23, который поблочно снимает ПРС, складывая ее (перемещая вдоль фронта) на расстояние 40 м в борт, из которого ПРС фронтальным погрузчиком XCMG ZL 50G осуществляется погрузка в автосамосвал SHACMAN SX3256DR384 и транспортируется на склад ПРС.

С целью сохранения снимаемого ПРС и использования его при рекультивации нарушенных земель, проектом предусмотрено формирование склада ПРС высотой 3 м, площадью 1,868 га, вдоль северных и южных границ лицензионной территории. Формирование склада осуществляется бульдозером.

Выемочно-погрузочные работы полезного ископаемого осуществляются экскаватором HUNDAI R-290 ZC-7 и его аналоги (объем ковша 1,5 м³), погрузка полезного ископаемого будет производиться потребителю непосредственно в забое в его транспортные средства грузоподъемностью 12-25 тонн.

Для пылеподавления на автодорогах предусмотрено орошение с расходом воды 1-1,5 кг/м² при интервале между обработками 4 часа поливомоечной машиной ПМ-130Б.

Обоснование и технико-экономические расчеты нормируемых потерь и разубоживания

Общекарьерные потери

Из-за отсутствия на проектном участке каких-либо коммуникаций, зданий и сооружений, общекарьерные потери не предусматриваются.

Эксплуатационные потери I группы

Эксплуатационные потери I группы

А) Потери в кровле и подошве залежи

Учитывая технологию ведения вскрышных и добычных работ потери в кровле мало вероятны и незначительны.

Потери в подошве исключаются в связи с более крепкими скальными подстилающими породами.

Б) Потери в бортах карьера

Потери в бортах карьера не предусматривается, так как границы карьера соответствуют контуру утвержденных запасов с углом откоса 45°.

Коэффициент потерь

Коэффициент потерь определяется по формуле:

$$K_{\pi} = \frac{P_{\text{общ.}}}{Z_{\text{гео}}} \cdot 100\%$$

Где $P_{\text{общ}}$ – все потери в контуре проектируемого карьера, 0 тыс. м³;

$Z_{\text{гео}}$ – геологические запасы в границах проектируемого карьера, 348 тыс.м³.

Коэффициент потерь для составит:

$$K_{\pi} = \frac{0}{2386,4} \cdot 100\% = 0\%$$

Учитывая принятую технологию добычи разубоживание полезного ископаемого исключается.

Потери должны удовлетворять «Отраслевой инструкции по определению и учету потерь нерудных строительных материалов при добыче», по которой допускается разработка месторождения при потерях не более 10% без пересчета запасов полезного ископаемого. По выполненным расчетам коэффициента потерь данное требование выполняется.

Баланс запасов полезного ископаемого в границах проектируемого карьера
месторождения Ушсарт в лицензионный период

№ п/п	Наименование	Ед.изм	Показатели
1	Балансовые запасы	тыс. м ³	2386,4
2	Потери	тыс. м ³	0
3	Промышленные запасы	тыс. м ³	2386,4
4	Коэффициент потерь	%	0

Сведения о временно-неактивных запасах, причинах их образования и намечаемых сроках их погашения

Учитывая горно-геологические условия месторождения, принятую технологию ведения горных работ и планируемые объемы добычи образование временно-неактивных запасов на участке отработки не предусматривается.

Производственная мощность и срок службы карьера

Срок эксплуатации отработки карьера составит 10 лет.

Режим горных работ на карьере принимается сезонный с апреля по октябрь, 160 дней. Рабочая неделя пятидневная с продолжительностью смены 8 часов, односменный режим работ. Строительство, ремонтные работы на территории карьера не предусмотрены.

Календарный план горных работ принят исходя из планируемых объемов добычи в лицензионный период с 2026 г. по 2035 г. Календарный план горных работ представлен в таблице 6.1.

Календарный план горных работ месторождения Ушсарт

№№ п.п.	Наименование параметра	Ед. изм.	Всего	Годы разработки									
				1	2	3	4	5	6	7	8	9	10
				2026	2027	2028	2029	2030	2031	2032	2033	2034	2035
1	Вскрышные работы												
	Почвенно-растительный слой	тыс. м³	30	3	3	3	3	3	3	3	3	3	3
2	Добычные работы												
	Добыча осадочных пород	тыс.м³	2386,4	238,64	238,64	238,64	238,64	238,64	238,64	238,64	238,64	238,64	238,64
	Потери	тыс.м³	0	0	0	0	0	0	0	0	0	0	0
	Погашаемые запасы	тыс.м³	2386,4	238,64	238,64	238,64	238,64	238,64	238,64	238,64	238,64	238,64	238,64
3	Горная масса	тыс. м³	2416,4	241,64	241,64	241,64	241,64	241,64	241,64	241,64	241,64	241,64	241,64
4	Коэффициент эксплуатационной вскрыши	м³/м3	0,01	0,01	0,01	0,01	0,01	0,01	0,01	0,01	0,01	0,01	0,01

7. ОПИСАНИЕ ПЛАНИРУЕМЫХ К ПРИМЕНЕНИЮ НАИЛУЧШИХ ДОСТУПНЫХ ТЕХНОЛОГИЙ – ДЛЯ ОБЪЕКТОВ II КАТЕГОРИИ, ТРЕБУЮЩИХ ПОЛУЧЕНИЯ ЭКОЛОГИЧЕСКОГО РАЗРЕШЕНИЯ В СООТВЕТСТВИИ С ПУНКТОМ 1 СТАТЬИ 106 КОДЕКСА

Принцип наилучших доступных технологий является основным инструментом при регулировании техногенного воздействия на окружающую среду, целью которого является обеспечение высокого уровня защиты окружающей среды.

Предприятие будет принимать все необходимые предупредительные меры, направленные на предотвращение загрязнения окружающей среды и рациональное использование ресурсов, в частности посредством внедрения наилучших доступных технологий, которые дают возможность обеспечить выполнение экологических требований.

Одним из таких мер является:

- снижение площади пыления отвалов пустых пород путем проведения их рекультивации;
- применение орошения водой подъездных дорог;
- предупреждение и ликвидация последствий аварий путем согласно Плану ликвидации аварий;
- все применяемое оборудование на объекте будет использоваться строго по назначению. Применяемые технологии являются наиболее доступными в техническом и экономическом плане.
- тщательная технологическая регламентация проведения планируемых работ.

Согласно заключению об определении сферы охвата оценки воздействия на окружающую среду и (или) скрининга воздействия намечаемой деятельности №KZ39VWF00423443 от 16.09.2025 года и приложению 2 Экологического Кодекса РК и Инструкции по определению категории объекта, оказывающего негативное воздействие на окружающую среду Приказ Министра экологии, геологии и природных ресурсов Республики Казахстан от 13 июля 2021 года №246 данный вид деятельности относится ко 2 категории.

Ввиду вышеизложенного, для намечаемой деятельности не требуется получение Комплексного экологического разрешения.

8. ОПИСАНИЕ РАБОТ ПО ПОСТУТИЛИЗАЦИИ СУЩЕСТВУЮЩИХ ЗДАНИЙ, СТРОЕНИЙ, СООРУЖЕНИЙ, ОБОРУДОВАНИЯ И СПОСОБОВ ИХ ВЫПОЛНЕНИЯ, ЕСЛИ ЭТИ РАБОТЫ НЕОБХОДИМЫ ДЛЯ ЦЕЛЕЙ РЕАЛИЗАЦИИ НАМЕЧАЕМОЙ ДЕЯТЕЛЬНОСТИ

Административно месторождение «Ушсарт» расположено в Коргалжынском районе Акмолинской области Республики Казахстан.

Ближайшие населенные пункты:

- село Ушсарт, расположенное в 9,6 км юго-западнее участка;
- пос. Коргалжинский, расположенный в 27,0 км северо-западнее участка;
- город Астана, расположенный в 125,0 км северо-восточнее участка.

Отработка месторождения будет производиться в контурах границ участка добычи площадью 30 га (0,30 км²).

Геологоразведочные работы на месторождении проводились в 2024 году на основании Лицензии на разведку твердых полезных ископаемых №2209-EL от 23 октября 2023 г., предоставленной ТОО «Балтабеков и К». По результатам проведенных работ составлен «Отчет об оценке минеральных ресурсов и минеральных запасов осадочных пород в пределах блока М-42-57-(10д-5в-16) на участке Ушсарт, расположенного в Коргалжынском районе Акмолинской области в соответствии с требованиями Кодекса KAZRC 2022 по состоянию на 01.12.2024 г.». Минеральные ресурсы и минеральные запасы дресвяно-щебенистых грунтов с супесчаным заполнителем месторождения Ушсарт приняты на государственный учёт письмо №20-12-03/429 от 31.03.2025 г. в следующих количествах:

Таблица минеральных ресурсов и запасов месторождения Ушсарт

Показатели	Ед. изм.	Минеральные ресурсы	Минеральные запасы
Дресвяно-щебенистые отложения с супесчаным заполнителем	тыс. м ³	Измеренные	Вероятные
		2520,0	2386,4

В состав наземных сооружений на участке недр месторождения входят:

- Карьер;
- Склады почвенно-растительного слоя (ПРС).

Подземные сооружения отсутствуют.

Местоположение и площадь карьера предопределены контуром утвержденных запасов с учетом конечной глубины отработки месторождения и разноски бортов. Площадь карьера на рассматриваемый лицензионный период 10 лет с планируемыми объемами добычи составит 30 га, глубиной 8,5 м.

Полезная толща участка Ушсарт сложена неоднородными по качеству грунтами и представлена суглинком, дресвяно-щебенистым грунтом с супесчаным заполнителем. Мощность полезной толщи на месторождении в среднем составляет 8,4 м.

Вскрышные породы отсутствуют. С поверхности месторождение перекрыто почвенно-растительным слоем мощностью 0,1 м.

Полезная толща не обводнена. Эти условия предопределяют однозначный выбор способа отработки – открытый. Карьер будет проходиться в рыхлых образованиях.

Порядок отработки месторождения следующий:

- снятие почвенно-растительного слоя (ПРС) и размещение его на складах буртах;
- проходка въездной и разрезной траншей на соответствующем горизонте;
- добыча полезного ископаемого, погрузка в автосамосвалы потребителя.

Вскрытие месторождения заключается в снятии почвенно-растительного слоя и проходке разрезной траншеи. Дальнейшее ведение добычных работ производится продольными заходками.

Текущий и капитальный ремонт основного горнотранспортного и вспомогательного оборудования будет производиться на договорной основе в специализированных станциях технического обслуживания (СТО), за пределами промплощадки карьера.

Заправка различными горюче-смазочными материалами горного и другого оборудования будет осуществляться автотопливозаправщиком на площадке, которая подсыпана 30 см слоем щебенки, с помощью специализированной машины, оборудованной насосом. Доставка топлива осуществляется топливозаправщиком ГАЗ 33086. Хранение горюче-смазочных материалов на территории карьера и промплощадки исключается.

Строительство жилых и административных объектов на карьере не предусмотрено, следовательно устройства административно-бытовой площадки не будет.

Доставка рабочих на карьер предусматривается микроавтобусом с близлежащих сел.

Для выдачи наряд-заданий, отдыха рабочих и ИТР на карьере предусматривается один передвижной вагончик, в котором имеется гардеробная, умывальники, помещения для обработки и хранения спецодежды. Также предусматривается установка контейнера для сбора мусора, противопожарный щит, емкость для воды, уборная (БИО туалет), площадка для стоянки, которая будет подсыпана 30 см слоем щебенки. Для постоянного соблюдения чистоты и порядка, в вагончике предусматривается ежедневная уборка.

В рамках данного проекта предусмотрено обеспечение энергоснабжение бытового вагончика от дизельгенератора.

Предусмотрено освещение зоны работы механизмов на карьере и складе ПРС с помощью передвижной осветительной мачты на базе дизель генератора QAS 14 и его аналоги с галогеновыми лампами мощностью 1500 Вт в количестве 6 шт, общая сила света 198000 Лм, вылет мачты (высота) 9,4 м. Режим работы 3 ч в сутки, 160 дней в году. Мощность двигателя 15 кВт, расход топлива 3,5 л/час, годовой расход топлива 1680 л/год (1,27 т).

Обогрев вагончика не предусматривается, так как работа карьера будет происходить в теплое время года. Численность производственного персонала составит 5 человек.

Постутилизация существующих зданий и сооружений предусматривается на последний год отработки карьера 2036 год. Способ выполнения – вывоз на собственном автотранспорте на промбазу предприятия.

Все нарушенные земли проходят стадию рекультивации по завершению добычных работ.

9. ИНФОРМАЦИЯ ОБ ОЖИДАЕМЫХ ВИДАХ, ХАРАКТЕРИСТИКАХ И КОЛИЧЕСТВЕ ЭМИССИЙ В ОКРУЖАЮЩУЮ СРЕДУ, ИНЫХ ВРЕДНЫХ АНТРОПОГЕННЫХ ВОЗДЕЙСТВИЯХ НА ОКРУЖАЮЩУЮ СРЕДУ, СВЯЗАННЫХ СО СТРОИТЕЛЬСТВОМ И ЭКСПЛУАТАЦИЕЙ ОБЪЕКТОВ ДЛЯ ОСУЩЕСТВЛЕНИЯ РАССМАТРИВАЕМОЙ ДЕЯТЕЛЬНОСТИ, ВКЛЮЧАЯ ВОЗДЕЙСТВИЕ НА ВОДЫ, АТМОСФЕРНЫЙ ВОЗДУХ, ПОЧВЫ, НЕДРА, А ТАКЖЕ ВИБРАЦИИ, ШУМОВЫЕ, ЭЛЕКТРОМАГНИТНЫЕ, ТЕПЛОВЫЕ И РАДИАЦИОННЫЕ ВОЗДЕЙСТВИЯ

9.1. Характеристика источников выбросов загрязняющих веществ в атмосферу на период проведения добычных работ

Основными источниками воздействия на окружающую среду при добычных работах, нарушенных горными работами при разработке месторождения осадочных пород месторождения «Ушсарт» в Коргалжынском районе Акмолинской области являются:

- Пыление складов;
- Пыление при выемочно-погрузочных работах ПРС, ПИ, планировочных работах поверхности механизированным способом;
- Выбросы токсичных веществ при работе транспортного оборудования. Влияние на состояние атмосферного воздуха на прилегающей территории будет локальным и будет обусловлено неорганизованными выбросами в атмосферный воздух при проведении работ, согласно их специфике и календарному плану горных работ.

Электроснабжение карьера будет осуществляться от дизельгенератора QAS 14 и его аналоги с галогеновыми лампами мощностью 1500 Вт в количестве 6 шт, общая сила света 198000 Лм, вылет мачты (высота) 9,4 м. Источник загрязнения выхлопная труба генератора (**ист.№0001**). Режим работы 3 ч в сутки, 160 дней в году. Мощность двигателя 15 кВт, расход топлива 3,5 л/час, годовой расход топлива 1680 л/год (1,27 т).

В атмосферу будут выбрасываться следующие загрязняющие вещества: азот (IV) оксид (Азота диоксид), азот (II) оксид (Азота оксид), углерод (Сажа), сера диоксид, углерод оксид, бенз/а/пирен (3,4-Бензпирен), формальдегид, углеводороды предельные C12-19.

Выемка, погрузка и транспортировка ПРС. Снятие и перемещение ПРС на расстояние 40 м в бурт в 2026-2035 г. будет осуществляться бульдозером Shantui SD23 производительностью 187,5 т/час (**ист.№6001**). Время работы 24,0 час. Объем снимаемого почвенно-растительного слоя составит 4500 т / 3000 м³ ежегодно. В результате работы двигателя внутреннего сгорания (ДВС) техники в атмосферу неорганизованно выделяются следующие ЗВ: азота диоксид, азота оксид, углерод (сажа), сера диоксид, углерод оксид, керосин. В процессе выемки и погрузки почвенно-растительного слоя в атмосферу выделяется пыль неорганическая, содержащая 70-20% двуокиси кремния.

Погрузка ПРС на автосамосвалы SHACMAN грузоподъемностью 25 тонн производится погрузчиком LW500F производительностью 245,9 т/час (**ист.№6002**). Время работы 10 час. В результате работы двигателя внутреннего сгорания (ДВС) техники в атмосферу неорганизованно выделяются следующие ЗВ: азота диоксид, азота оксид, углерод (сажа), сера диоксид, углерод оксид, керосин. В процессе погрузки ПРС в атмосферу выделяется пыль неорганическая, содержащая 70-20% двуокиси кремния.

Транспортировка ПРС на склад ПРС осуществляется автосамосвалами SHACMAN (1 ед.) грузоподъемностью 25 тонн, объемом кузова 19 м³ (**ист.№6003**). Время работы 40,16 час. В результате работы двигателя внутреннего сгорания (ДВС) техники в атмосферу неорганизованно выделяются следующие ЗВ: азота диоксид, азота оксид, углерод (сажа), сера диоксид, углерод оксид, керосин. В процессе транспортировки ПРС в атмосферу выделяется пыль неорганическая, содержащая 70-20% двуокиси кремния.

Разгрузка ПРС также осуществляется автосамосвалами SHACMAN грузоподъемностью 25 тонн (**ист.№6004**). Время работы 40,16 час. В результате работы

двигателя внутреннего сгорания (ДВС) техники в атмосферу неорганизованно выделяются следующие ЗВ: азота диоксид, азота оксид, углерод (сажа), сера диоксид, углерод оксид, керосин. В процессе разгрузки ПРС в атмосферу выделяется пыль неорганическая, содержащая 70-20% двуокиси кремния.

Планировочные работы. Работа на складе ПРС будет производиться бульдозером Shantui SD23 (**ист.№6005**). Время работы 24 часа. В результате работы двигателя внутреннего сгорания (ДВС) техники в атмосферу неорганизованно выделяются следующие ЗВ: азота диоксид, азота оксид, углерод (сажа), сера диоксид, углерод оксид, керосин. В процессе работ на буртах ПРС в атмосферу выделяется пыль неорганическая, содержащая 70-20% двуокиси кремния.

С целью сохранения снимаемого ПРС и использования его при рекультивации нарушенных земель, проектом предусмотрено формирование склада ПРС высотой 3 м, площадью 1,868 га (**ист.№6006**), вдоль северных и южных границ лицензионной территории. Формирование склада осуществляется бульдозером.

При статическом хранении ПРС с поверхности бурта сдувается пыль неорганическая, содержащая 70-20% двуокиси кремния.

Выемка полезного ископаемого.

Выемка полезного ископаемого будет производиться экскаватором HUNDAI R-290 ZC-7 2 ед. и его аналоги (объем ковша 1,5 м³) производительностью 237,5 т/час (**ист.№6007**) с последующей погрузкой в автосамосвалы потребителя. Объем добычи ПИ составит 238640 м³ / 453416 т ежегодно. Время работы экскаватора составит 1908,8 час. В результате работы двигателя внутреннего сгорания (ДВС) техники в атмосферу неорганизованно выделяются следующие ЗВ: азота диоксид, азота оксид, углерод (сажа), сера диоксид, углерод оксид, керосин. В процессе выемочно-погрузочных и автотранспортных работ в атмосферу выделяется пыль неорганическая, содержащая 70-20% двуокиси кремния.

Борьба с пылью на временных карьерных дорогах и отвального хозяйства будет осуществляться путем орошения их водой. Для этих целей будет использоваться поливомоечная машина ПМ-130Б (**ист.№6008**). В результате работы двигателя внутреннего сгорания (ДВС) техники в атмосферу выделяются следующие ЗВ: азота диоксид, азота оксид, углерод (сажа), сера диоксид, углерод оксид, керосин. Процент пылеподавления (гидрообеспыливание) 80% принят согласно приложению №11 к Приказу Министра ООС РК №100-п от 18.04.2008 г. «Методика расчета выбросов загрязняющих веществ в атмосферу от предприятий по производству строительных материалов».

Для заправки горной техники будет использоваться топливозаправщик (**ист.№6009/001**). В результате работы двигателя внутреннего сгорания (ДВС) техники в атмосферу выделяются следующие ЗВ: азота диоксид, азота оксид, углерод (сажа), сера диоксид, углерод оксид, керосин. Объем отпускаемого дизтоплива составит 30 м³/год, 0,4 м³/час. При заправке автотранспорта через неплотность соединений (**ист.№6009/002**) в атмосферу выделяются: сероводород, углеводороды предельные C₁₂-C₁₉.

На территории месторождения пыле-, газоулавливающие установки не предусмотрены.

При проведении добычных работ предусмотреть требования ст.228, 237, 238, 319, 320 и 321 ЭК РК.

- Ст.228. Общие положения об охране земель, ст.237 Экологические требования по оптимальному землепользованию, ст.238 Экологические требования при использовании земель, Ст.319. Управление отходами, Ст.320. Накопление отходов, Ст.321. Сбор отходов. Требования вышеперечисленных статей ЭК РК будут соблюдаться при выполнении следующих мер:

-строгий контроль за правильностью использования производственных площадей по назначению;

-соблюдение экологических требований при складировании и размещении отходов, образующихся в период проведения ГКР;

-правильная организация дорожной сети, что позволит свести к минимуму количество подходов автотранспорта по бездорожью, а именно свести воздействие на почвенный покров к минимуму;

-ремонт техники осуществлять в специализированных организациях (СТО) .

-не допускать к работе механизмы с утечками ГСМ и т.д.

-регулярный вывоз отходов с территории месторождения;

- накопление отходов разрешается только в специально установленных и оборудованных в соответствии с требованиями законодательства Республики Казахстан местах (на площадках, в складах, хранилищах, контейнерах и иных объектах хранения). Временное хранение ТБО не должно превышать 3 мес. на территории участка; Отходы по мере накопления должны вывозиться по договору в специализированное предприятие на утилизацию; складирование промасленной ветоши в металлическом контейнере на площадке с твердым покрытием с дальнейшей сдачей на утилизацию по договору со спец.организацией по приему металла;

- отдельный сбор отходов Запрещается смешивание отходов, подвергнутых отдельному сбору, на всех дальнейших этапах управления отходами.

- хранение образующихся отходов до вывоза на договорной основе в металлических контейнерах.

Перечень загрязняющих веществ по годам приведен в таблице 9.1.1.

Параметры выбросов загрязняющих веществ в атмосферу представлены в таблице 9.1.2

Таблица групп суммации представлена в таблице 9.1.3.

Параметры выбросов загрязняющих веществ в атмосферу

Коргалжынский р-н, Акм.обл., месторождение осадочных пород "Ушсарт"

Про изв одс тво	Цех	Источники выделения загрязняющих веществ		Число часов рабо- ты в год	Наименование источника выброса вредных веществ	Чис ло ист выб ро- са	Но- мер ист. выб- роса	Высо та источ ника выбро са,м	Диа- метр устья трубы м	Параметры газовой смеси на выходе из ист. выброса			Координаты источника на карте-схеме, м		
		Наименование	Ко- лич ист							ско- рость м/с	объем на 1 трубу, м3/с	тем- пер. оС	точечного источ. /1-го конца лин. /центра площад- ного источника		2-го кон
															/длина, ш
															площадь источни
1	2	3	4	5	6	7	8	9	10	11	12	13	X1 14	Y1 15	X2 16
001		Дизельная электростанция	1	480	выхлопная труба	1	0001	5	0.15	2	0.0353429	1	4100	4100	
001		Снятие ПРС бульдозером SD- 23	1	24	открытая площадка	1	6001	2					4278	4180	20

Таблица 3.3

для расчета ПДВ на 2026 год

ца лин. ирина ого ка	Наименование газоочистных установок и мероприятий по сокращению выбросов	Вещества по котор. производ. г-очистка к-т обесп газоо-й %	Средняя эксплуат степень очистки/ тах. степ очистки%	Код ве- ще- ства	Наименование вещества	Выбросы загрязняющих веществ			Год дос- тиже ния ПДВ
						г/с	мг/м3	т/год	
У2									
17	18	19	20	21	22	23	24	25	26
20				0301	Азот (IV) оксид (0.013733333	388.574	0.0174752	2026
					Азота диоксид)				
				0304	Азот (II) оксид (0.002231667	63.143	0.00283972	2026
					Азота оксид)				
				0328	Углерод (Сажа)	0.000833333	23.579	0.0010885678	2026
				0330	Сера диоксид (0.004583333	129.682	0.005715	2026
					Ангидрид сернистый)				
				0337	Углерод оксид	0.015	424.413	0.01905	2026
				0703	Бенз/а/пирен (3,4- Бензпирен)	0.000000015	0.0004	0.0000000254	2026
				1325	Формальдегид	0.000178583	5.053	0.0002177161	2026
				2754	Углеводороды предельные C12-C19	0.004285708	121.261	0.0054428517	2026
				0301	Азот (IV) оксид (0.0427		0.000923	2026
					Азота диоксид)				
				0304	Азот (II) оксид (0.00694		0.00015	2026
					Азота оксид)				
				0328	Углерод (Сажа)	0.00798		0.0001725	2026
				0330	Сера диоксид (0.00482		0.000104	2026
					Ангидрид сернистый)				
				0337	Углерод оксид	0.0402		0.000868	2026
				2732	Керосин	0.01113		0.0002406	2026
				2908	Пыль неорганическая: 70-20% двуокиси кремния (шамот, цемент, пыль цементного	0.419		0.0189	2026

Параметры выбросов загрязняющих веществ в атмосферу

Коргалжынский р-н, Акм.обл., месторождение осадочных пород "Ушсарт"

1	2	3	4	5	6	7	8	9	10	11	12	13	14	15	16
001		Погрузка ПРС погрузчиком в автосамосвалы	1	18.3	открытая площадка	1	6002	2					4462	4238	20
001		Транспортировка ПРС автосамосвалами на склад	1	40.16	открытая площадка	1	6003	2					4346	4165	20

для расчета ПДВ на 2026 год

Таблица 3.3

17	18	19	20	21	22	23	24	25	26
20					производства - глина, глинистый сланец, доменный шлак, песок, klinkер, зола кремнезем и др.)				
				0301	Азот (IV) оксид (0.03115		0.000763	2026
					Азота диоксид)				
				0304	Азот (II) оксид (0.00506		0.000124	2026
					Азота оксид)				
				0328	Углерод (Сажа)	0.0058		0.0001426	2026
				0330	Сера диоксид (0.00358		0.000085	2026
					Ангидрид сернистый)				
20				0337	Углерод оксид	0.0319		0.000684	2026
				2732	Керосин	0.00837		0.0001956	2026
				2908	Пыль неорганическая:	0.471		0.0162	2026
					70-20% двуокиси кремния (шамот, цемент, пыль цементного производства - глина, глинистый сланец, доменный шлак, песок, klinkер, зола кремнезем и др.)				
				0301	Азот (IV) оксид (0.0438		0.001422	2026
					Азота диоксид)				
				0304	Азот (II) оксид (0.00711		0.000231	2026
					Азота оксид)				
				0328	Углерод (Сажа)	0.00552		0.000182	2026
				0330	Сера диоксид (0.01086		0.000353	2026
					Ангидрид сернистый)				
				0337	Углерод оксид	0.0913		0.00296	2026
				2732	Керосин	0.01458		0.000443	2026
				2908	Пыль неорганическая:	0.00135		0.0001954	2026
					70-20% двуокиси кремния (шамот, цемент, пыль				

Параметры выбросов загрязняющих веществ в атмосферу

Коргалжынский р-н, Акм.обл., месторождение осадочных пород "Ушсарт"

1	2	3	4	5	6	7	8	9	10	11	12	13	14	15	16
001		Автосамосвал. Разгрузка ПРС	1	40.16	узел пересыпки	1	6004	2					4410	4195	20
001		Планировочные работы бульдозером SD- 23 на складе	1	24	открытая площадка	1	6005	2					4520	4263	20
001		Склад ПРС	1	5160	открытая площадка	1	6006	3					4438	4272	200

Таблица 3.3

для расчета ПДВ на 2026 год

17	18	19	20	21	22	23	24	25	26
20				2908	цементного производства - глина, глинистый сланец, доменный шлак, песок, klinkер, зола кремнезем и др.) Пыль неорганическая: 70-20% двуокиси кремния (шамот, цемент, пыль цементного производства - глина, глинистый сланец, доменный шлак, песок, klinkер, зола кремнезем и др.)	0.0479		0.003614	2026
20				0301	Азот (IV) оксид (0.0427		0.001144	2026
				0304	Азота диоксид) Азот (II) оксид (0.00694		0.000186	2026
				0328	Азота оксид) Углерод (Сажа)	0.00798		0.000214	2026
				0330	Сера диоксид (0.00482		0.0001275	2026
					Ангидрид сернистый)				
				0337	Углерод оксид	0.0402		0.001026	2026
				2732	Керосин	0.01113		0.0002934	2026
				2908	Пыль неорганическая: 70-20% двуокиси кремния (шамот, цемент, пыль цементного производства - глина, глинистый сланец, доменный шлак, песок, klinkер, зола кремнезем и др.)	0.25		0.0216	2026
15				2908	Пыль неорганическая: 70-20% двуокиси	1.246		12.08	2026

Параметры выбросов загрязняющих веществ в атмосферу

Коргалжынский р-н, Акм.обл., месторождение осадочных пород "Ушсарт"

1	2	3	4	5	6	7	8	9	10	11	12	13	14	15	16
001		Выемочно-погрузочные работы ПИ экскаватором в автосамосвалы потребителя	1	1908.	открытая площадка	1	6007	2					4278	4180	20
001		Поливомоечная машина	1	100	открытая площадка	1	6008	2					3977	3594	20
001		Топливозаправщи	1	100	открытая площадка	1	6009	2					3836	3496	20

Таблица 3.3

для расчета ПДВ на 2026 год

17	18	19	20	21	22	23	24	25	26
20					кремния (шамот, цемент, пыль цементного производства - глина, глинистый сланец, доменный шлак, песок, клинкер, зола кремнезем и др.)				
				0301	Азот (IV) оксид (Азота диоксид)	0.0854		0.1832	2026
				0304	Азот (II) оксид (Азота оксид)	0.01388		0.02977	2026
				0328	Углерод (Сажа)	0.01597		0.0342	2026
				0330	Сера диоксид (Ангидрид сернистый)	0.00963		0.0204	2026
				0337	Углерод оксид	0.0803		0.1642	2026
				2732	Керосин	0.02227		0.0469	2026
				2908	Пыль неорганическая: 70-20% двуокиси кремния (шамот, цемент, пыль цементного производства - глина, глинистый сланец, доменный шлак, песок, клинкер, зола кремнезем и др.)	0.425		1.523	2026
20					кремния (шамот, цемент, пыль цементного производства - глина, глинистый сланец, доменный шлак, песок, клинкер, зола кремнезем и др.)				
				0301	Азот (IV) оксид (Азота диоксид)	0.0385		0.0327	2026
				0304	Азот (II) оксид (Азота оксид)	0.00625		0.00531	2026
				0328	Углерод (Сажа)	0.00336		0.002905	2026
				0330	Сера диоксид (Ангидрид сернистый)	0.00625		0.00527	2026
				0337	Углерод оксид	0.0807		0.0615	2026
				2732	Керосин	0.01344		0.0107	2026
				0301	Азот (IV) оксид (0.02016		0.02672	2026

Параметры выбросов загрязняющих веществ в атмосферу

Коргалжынский р-н, Акм.обл., месторождение осадочных пород "Ушсарт"

1	2	3	4	5	6	7	8	9	10	11	12	13	14	15	16
		к Топливозаправщи к (заправка топлива)	1	100											

для расчета ПДВ на 2026 год

Таблица 3.3

17	18	19	20	21	22	23	24	25	26
				0304	Азота диоксид)	0.003276		0.00434	2026
				0328	Азот (II) оксид (0.00189		0.002528	2026
				0330	Азота оксид)	0.00378		0.005	2026
				0333	Сера диоксид (0.000000977		0.000003766	2026
				0337	Ангидрид сернистый)	0.0363		0.0467	2026
				2732	Сероводород	0.00711		0.00924	2026
				2754	Углерод оксид	0.000348		0.00134	2026
					Керосин				
					Углеводороды				
					предельные C12-C19				

Таблица 3.1

Перечень загрязняющих веществ, выбрасываемых в атмосферу
на 2026-2035 год

Коргалжынский р-н, Акм.обл., месторождение осадочных пород "Ушсарт"

Код загр. веще- ства	Наименование вещества	ПДК максим. разовая, мг/м3	ПДК средне- суточная, мг/м3	ОБУВ ориентир. безопасн. УВ,мг/м3	Класс опас- ности	Выброс вещества г/с	Выброс вещества, т/год	Значение КОВ (М/ПДК)**а	Выброс вещества, усл.т/год
1	2	3	4	5	6	7	8	9	10
0304	Азот (II) оксид (Азота оксид)	0.4	0.06		3	0.05168766667	0.04295072	0	0.71584533
0328	Углерод (Сажа)	0.15	0.05		3	0.04933333333	0.0414326678	0	0.82865336
0703	Бенз/а/пирен (3,4-Бензпирен)		0.000001		1	0.00000001546	0.0000000254	0	0.0254
2732	Керосин			1.2		0.08803	0.0680126	0	0.05667717
2754	Углеводороды предельные C12-C19	1			4	0.00463370833	0.0067828517	0	0.00678285
0301	Азот (IV) оксид (Азота диоксид)	0.2	0.04		2	0.31814333333	0.2643472	11.6453	6.60868
0330	Сера диоксид (Ангидрид сернистый)	0.5	0.05		3	0.04832333333	0.0370545	0	0.74109
0333	Сероводород	0.008			2	0.000000977	0.000003766	0	0.00047075
0337	Углерод оксид	5	3		4	0.4159	0.296988	0	0.098996
1325	Формальдегид	0.035	0.003		2	0.00017858333	0.0002177161	0	0.07257203
2908	Пыль неорганическая: 70-20% двуокиси кремния (шамот, цемент, пыль цементного производства - глина, глинистый сланец, доменный шлак, песок, клинкер, зола кремнезем и др.)	0.3	0.1		3	2.86025	13.6635094	136.6351	136.635094
	В С Е Г О:					3.83648095078	14.421299447	148.3	145.790261
Суммарный коэффициент опасности: 148.3									
Категория опасности: 4									
Примечания: 1. В колонке 9: "М" - выброс ЗВ, т/год; "ПДК" - ПДКс.с. или (при отсутствии ПДКс.с.) ПДКм.р. или (при отсутствии ПДКм.р.) ОБУВ; "а" - константа, зависящая от класса опасности ЗВ									
2. "0" в колонке 9 означает, что для данного ЗВ М/ПДК < 1. В этом случае КОП не рассчитывается и в определении категории опасности предприятия не участвует.									
3. Способ сортировки: по возрастанию кода ЗВ (колонка 1)									

Группы суммации загрязняющих веществ

Номер группы суммации	Код загрязняющего вещества	Наименование загрязняющего вещества
1	2	3
30	0330 0333	Сера диоксид (Ангидрид сернистый) Сероводород
31	0301 0330	Азот (IV) оксид (Азота диоксид) Сера диоксид (Ангидрид сернистый)
39	0333 1325	Сероводород Формальдегид

9.1.1. Оценка воздействия на состояние атмосферного воздуха

Расчет уровня загрязнения атмосферы выполнен с использованием программы ПК «ЭРА»). Программа позволяет по данным об ИЗА, выбросе ЗВ и условиях местности рассчитывать разовые (осредненные за 20-30 минутный интервал времени) содержания ЗВ в приземном слое атмосферы.

Расчет рассеивания загрязняющих веществ выполнен без учета фона, так как численность населения в граничащем с предприятием населенном пункте составляет меньше 10 тыс. человек.

Расчеты рассеивания ЗВ в атмосфере и уровня загрязнения воздуха в приземной зоне выполнены для теплого периода года, при котором наиболее неблагоприятные условия для рассеивания ЗВ в атмосфере.

Для более удобного анализа результатов расчета содержание ЗВ в приземной зоне атмосферного воздуха определено в долях ПДК.

При этом использованы максимальные разовые значения ПДК. При их отсутствии использованы среднесуточные значения ПДК, умноженные на 10, а при их отсутствии – значения ОБУВ.

Результаты расчетов рассеивания при проведении добычных работ представлены в таблице 9.1.1.1 при максимальной мощности работы карьера на 2026-2035 год.

Таблица 9.1.1.1

Результат расчета рассеивания по предприятию при проведении добычных работ на 2026-2035 год

Код ЗВ	Наименование загрязняющих веществ и состав групп суммаций	РП	СЗЗ	ЖЗ	Колич ИЗА	ПДК (ОБУВ) мг/м3	Класс опасн
0301	Азот (IV) оксид (Азота диоксид)	0.2143	0.0931	0.0150	9	0.2000000	2
0304	Азот (II) оксид (Азота оксид)	0.0261	0.0113	0.0018	9	0.4000000	3
0328	Углерод (Сажа)	0.0697	0.0148	0.0016	9	0.1500000	3
0330	Сера диоксид (Ангидрид сернистый)	0.0288	0.0104	0.0015	9	0.5000000	3
0333	Сероводород	Cm<0.05	Cm<0.05	Cm<0.05	1	0.0080000	2
0337	Углерод оксид	0.0248	0.0089	0.0014	9	5.0000000	4
0703	Бенз/а/пирен (3,4-Бензпирен)	Cm<0.05	Cm<0.05	Cm<0.05	1	0.0000100*	1
1325	Формальдегид	Cm<0.05	Cm<0.05	Cm<0.05	1	0.0350000	2
2732	Керосин	0.0177	0.0071	0.0011	8	1.2000000	-
2754	Углеводороды предельные C12-C19	Cm<0.05	Cm<0.05	Cm<0.05	2	1.0000000	4
2908	Пыль неорганическая: 70-20%	2.918	0.5010	0.0362	8	0.3000000	3
	двуокиси кремния (шамот, цемент, пыль						
___30	0330+0333	0.0289	0.0104	0.0015	9		

	__31		0301+0330		0.2430		0.1035		0.0165		9					
	__39		0333+1325		Cm<0.05		Cm<0.05		Cm<0.05		2					

Примечания:

1. Таблица отсортирована по увеличению значений кодов веществ.
2. "Звездочка" (*) в графе "ПДК" означает, что соответствующее значение взято по 10ПДКсс.
3. Значения максимальной из разовых концентраций в графах "РП" (по расчетному прямоугольнику), "СЗЗ" (по санитарно-защитной зоне), "ЖЗ" (в жилой зоне) приведены в долях ПДК.

Анализ результатов расчетов рассеивания ЗВ показал, что превышения расчетных максимальных концентраций загрязняющих веществ над значениями $ПДК_{м.р.}$, установленными для воздуха населенных мест на границах санитарно-защитной и жилой зоны *не наблюдается*, то есть нормативное качество воздуха обеспечивается.

9.1.2. Предложения по нормативам допустимых выбросов в атмосферу

На основании результатов расчета рассеивания в атмосфере максимальных приземных концентраций составлен перечень загрязняющих веществ для каждого источника загрязнения атмосферы, выбросы которых предложены в качестве нормативов допустимых выбросов.

Нормативы допустимых выбросов устанавливаются для каждого загрязняющего вещества, включенного в перечень загрязняющих веществ, в виде:

- 1) массовой концентрации загрязняющего вещества;
- 2) скорости массового потока загрязняющего вещества.

Предложенные нормативы допустимых выбросов на 2026-2035 гг. приведены в таблице 9.1.2.1.

Таблица 3.6

Нормативы выбросов загрязняющих веществ в атмосферу на существующее положение и на год достижения ПДВ

Коргалжынский р-н, Акм.обл., месторождение осадочных пород "Ушсарт"

Производство цех, участок	Но- мер ис- точ- ника выб- роса	Нормативы выбросов загрязняющих веществ						
		существующее положение		на 2026-2035 год		П Д В		год дос- тиже ния ПДВ
		г/с	т/год	г/с	т/год	г/с	т/год	
1	2	3	4	5	6	7	8	9
***Азот (IV) оксид (Азота диоксид) (0301)								
О р г а н и з о в а н н ы е и с т о ч н и к и Карьер	0001			0.013733333	0.0174752	0.013733333	0.0174752	2026
***Азот (II) оксид (Азота оксид) (0304)								
О р г а н и з о в а н н ы е и с т о ч н и к и Карьер	0001			0.002231667	0.00283972	0.002231667	0.00283972	2026
***Углерод (Сажа) (0328)								
О р г а н и з о в а н н ы е и с т о ч н и к и Карьер	0001			0.000833333	0.0010885678	0.000833333	0.0010885678	2026
***Сера диоксид (Ангидрид сернистый) (0330)								
О р г а н и з о в а н н ы е и с т о ч н и к и Карьер	0001			0.004583333	0.005715	0.004583333	0.005715	2026
***Сероводород (0333)								
Н е о р г а н и з о в а н н ы е и с т о ч н и к и Карьер	6009			0.000000977	0.000003766	0.000000977	0.000003766	2026
***Углерод оксид (0337)								
О р г а н и з о в а н н ы е и с т о ч н и к и Карьер	0001			0.015	0.01905	0.015	0.01905	2026

Таблица 3.6

Нормативы выбросов загрязняющих веществ в атмосферу на существующее положение и на год достижения ПДВ

Коргалжынский р-н, Акм.обл., месторождение осадочных пород "Ушсарт"

1	2	3	4	5	6	7	8	9
***Бенз/а/пирен (3,4-Бензпирен) (0703)								
Организованные источники								
Карьер	0001			0.000000015	0.0000000254	0.000000015	0.0000000254	2026
***Формальдегид (1325)								
Организованные источники								
Карьер	0001			0.000178583	0.0002177161	0.000178583	0.0002177161	2026
***Углеводороды предельные C12-C19 (2754)								
Организованные источники								
Карьер	0001			0.004285708	0.0054428517	0.004285708	0.0054428517	2026
Неорганизованные источники								
	6009			0.000348	0.00134	0.000348	0.00134	2026
Всего:				0.004633708	0.0067828517	0.004633708	0.0067828517	2026
***Пыль неорганическая: 70-20% двуокиси кремния (шамот, цемент, пыль) (2908)								
Неорганизованные источники								
Карьер	6001			0.419	0.0189	0.419	0.0189	2026
	6002			0.471	0.0162	0.471	0.0162	2026
	6003			0.00135	0.0001954	0.00135	0.0001954	2026
	6004			0.0479	0.003614	0.0479	0.003614	2026
	6005			0.25	0.0216	0.25	0.0216	2026
	6006			1.246	12.08	1.246	12.08	2026
	6007			0.425	1.523	0.425	1.523	2026
Итого:				2.86025	13.6635094	2.86025	13.6635094	
Всего по предприятию:				2.901444951	13.716682247	2.901444951	13.716682247	
Твердые:				2.861083349	13.664597993	2.861083349	13.664597993	
Газообразные, жидкие:				0.040361602	0.0520842538	0.040361602	0.0520842538	

9.1.3. Характеристика санитарно-защитной зоны

Санитарно-защитная зона устанавливается с целью обеспечения безопасности населения, размер которой обеспечивает уменьшение воздействия загрязнения на атмосферный воздух (химического, биологического, физического) до значений, установленных гигиеническими нормативами, а для предприятий I и II класса опасности – как до значений, установленных гигиеническими нормативами, так и до величин приемлемого риска для здоровья населения. По своему функциональному назначению СЗЗ является защитным барьером, обеспечивающим уровень безопасности населения при эксплуатации объекта в штатном режиме.

Согласно санитарным правилам «Санитарно-эпидемиологические требования к санитарно-защитным зонам объектов, являющихся объектами воздействия на среду обитания и здоровье человека», утв. приказом и.о. Министра здравоохранения Республики Казахстан от 11 января 2022 года №ҚР ДСМ-2 (СП №2) для карьеров, предприятий по добыче гравия, песка, глины размер санитарно-защитной зоны составляет 100 м. Намечаемая деятельность согласно п.2.5 раздела 2 приложения 1 Экологического кодекса РК от 2 января 2021 года: добыча и переработка общераспространенных полезных ископаемых свыше 10 тыс. тонн в год относится к объектам II категории.

9.1.4. Мероприятия по регулированию выбросов при неблагоприятных метеорологических условиях (НМУ)

Мероприятия по сокращению выбросов загрязняющих веществ в атмосферу в период НМУ разрабатывают предприятия, организации, учреждения, расположенные в населенных пунктах, где органами Казгидромета проводится прогнозирование НМУ или планируется прогнозирование.

Населённые пункты Коргалжынского района не входят в перечень населенных пунктов, для которых обязательна разработка мероприятия по регулированию выбросов в период НМУ.

9.1.5. Мероприятия по охране атмосферного воздуха

Для снижения загрязненности воздуха до санитарных норм предусматривается комплекс инженерно-технических мероприятий по борьбе с пылью и газами.

В разрезах, в которых отмечается выделение вредных примесей, должны применяться средства подавления или улавливания пыли.

Для снижения запыленности рабочих мест в кабинах экскаваторов, бульдозеров, автосамосвалов предусматривается использование кондиционеров.

Применение автомобилей, бульдозеров, тракторов и других машин с двигателями внутреннего сгорания допускается только при наличии приспособлений, обезвреживающих ядовитые примеси выхлопных газов.

Создание нормальных атмосферных условий на участке месторождения осуществляется за счет естественного проветривания. Искусственное проветривание не предусматривается, так как для района, где расположен участок, характерны постоянно дующие ветры преимущественно западного направления.

Кроме того, в соответствии с «Санитарно-эпидемиологическими требованиями к объектам цветной металлургии и горнодобывающей промышленности» от 20 марта 2015 года №236 предусматривается:

- Следить за состоянием автомобильных дорог, предусмотреть регулярное орошение (при положительной температуре воздуха) и планировку полотна автодорог, тем самым снизить величину транспортных потерь, увеличить пробег автотранспорта и уменьшить вредное воздействие выхлопов на окружающую среду.

Для снижения запыленности карьерных автодорог необходимо их орошение водой. Пылеподавление при погрузочно-разгрузочных работах также основано на увлажнении горной массы до оптимальной величины. С целью снижения пылеобразования при погрузочно-разгрузочных работах (в т.ч. и для дорог) будет производиться гидроорошение, осуществляемое поливовой машиной ПМ-130.

Величины параметров орошения будут зависеть от механизма улавливания пыли и ее эффективности. Для дорог и увлажнения массива горных пород преимущественно будет использоваться технологический режим - обычное орошение (механическое распыление жидкости под давлением 1,2-2,0 МПа) при необходимости для улавливания витающей пыли возможно применение водовоздушного орошения диспергированной водой (2-2,5 МПа).

Техническое водоснабжение для пылеподавления будет обеспечиваться привозной водой непитьевого назначения и атмосферными водами. Расход воды на пылеподавление карьера составит 0,0005 тыс.м³/год. Противопожарный запас воды заливается в резервуар объемом 5 м³ и используется только по назначению.

9.1.6. Обоснование платы за эмиссии в окружающую среду

Согласно Экологическому кодексу РК лимиты на эмиссии в окружающую среду – это нормативный объем эмиссий в окружающую среду, устанавливаемый на определенный срок.

Плата за эмиссии в окружающую среду устанавливается налоговым законодательством РК. Плата за эмиссии в окружающую среду взимается за эмиссии в окружающую среду в порядке специального природопользования.

Специальное природопользование осуществляется на основании экологического разрешения, выдаваемого уполномоченным государственным органом в области охраны окружающей среды.

Ставки платы определяются исходя из размера месячного расчетного показателя (МРП), установленного законом о республиканском бюджете на соответствующий финансовый год.

Следовательно, плата за выбросы загрязняющих веществ в атмосферу от стационарных источников, будет определяться по следующей формуле:

$$П = (M_i \times K_i) \times P,$$

где M_i – приведенный годовой лимит выброса загрязняющих веществ, размещения отходов в i -ом году, т/год;

K_i – ставка платы за 1 тонну (МРП), согласно п. 2 статьи 495 НК РК;

P – 1 МРП на 2026 год составляет XXX тенге

Пример расчета платежей за выбросы загрязняющих веществ в атмосферный воздух от источников загрязнения на 2026-2035 год

Загрязняющие вещества	Выброс вещества, т/год	Ставки платы за 1 тонну	Сумма платежа, тг/год
Азот (IV) оксид (Азота диоксид)	0.038528	20	
Азот (II) оксид (Азота оксид)	0.0062608	20	
Углерод (Сажа)	0.002399992	24	
Сера диоксид	0.0126	20	
Сероводород	0.000003766	24	
Углерод оксид	0.042	0,32	
Бенз/а/пирен (3,4-Бензпирен)	0.000000056	996,6 за кг	
Формальдегид	0.000480004	332	
Углеводороды предельные	0.013339988	0,32	

C12-C19			
Пыль неорганическая: 70-20% двуокиси кремния	11.8042165	10	
ВСЕГО	11.920220106		

9.1.7. Контроль над соблюдением нормативов НДВ на предприятии

Для осуществления контроля над выбросами загрязняющих веществ в атмосферу необходимо оснастить лабораторию специальными приборами. Ответственность за своевременную организацию контроля и своевременную отчетность возлагается на руководителя.

При отсутствии возможности осуществлять контроль на предприятии его необходимо выполнять ведомственным (территориальным) управлением контроля качества и безопасности товаров и услуг или сторонней специализированной организацией по договору с предприятием. В основу системы контроля положено определение величин выбросов загрязняющих веществ в атмосферу и сопоставление их с установленными значениями. Отбор проб атмосферного воздуха необходимо осуществлять в соответствии с требованиями РД 52.04.186-89.

Результаты контроля заносятся в журналы учета, включаются при оценке его деятельности.

На участках наблюдения организуют регулярный отбор проб и анализ проб воздуха на стационарных и маршрутных постах с определением содержания в них углеводородов при соответствующих направлениях ветра.

При оценке периодичности и времени проведения замеров следует исходить из необходимости получения достоверных данных о максимальном выбросе, (г/сек при периоде осреднения 20 мин) каждого определяемого загрязняющего вещества.

Если по результатам анализа концентрации вредных веществ на контролируемых источниках равны или меньше эталона, можно считать, что режим выбросов на предприятии отвечает нормативу.

Превышение фактической концентрации вредного вещества над эталонной в каком-либо контролируемом источнике свидетельствует о нарушении нормативного режима выбросов. В этом случае должны быть выявлены и устранены причины, вызывающие нарушения.

Определение концентрации ряда вредных примесей в атмосфере производится лабораторными методами. Отбор проб должен производиться путем аспирации определенного объема воздуха через поглотительный прибор, заполненный жидким или твердым сорбентом для улавливания вещества, или через аэрозольный фильтр, задерживающий содержащиеся в воздухе частицы. Определяемая примесь из большого объема воздуха концентрируется в небольшом объеме сорбента или на фильтре. Параметры отбора проб, такие как расход воздуха и продолжительность времени его аспирации через поглотительный прибор, тип поглотительного прибора или фильтра, устанавливаются в зависимости от определяемого вещества. При наблюдениях за уровнем загрязнения атмосферы можно использовать следующие режимы отбора проб: разовый, продолжающийся 20-30 минут; дискретный, при котором в один поглотительный прибор или на фильтр через равные промежутки времени в течение суток отбирают несколько (от 3 до 8) разовых проб, и суточный, при котором отбор в один поглотительный прибор или на фильтр производится непрерывно в течение суток. Отбор проб атмосферного воздуха должен осуществляться на стационарных или передвижных постах, укомплектованных оборудованием для проведения отбора проб воздуха и автоматическими газоанализаторами для непрерывного определения концентраций вредных примесей.

Одновременно с проведением отбора проб непрерывно измеряются скорость и направление ветра, температура воздуха, атмосферное давление, фиксируется состояние погоды и подстилающей поверхности почвы.

Места отбора проб воздуха, периодичность и частота отбора, необходимое число проб, методы анализа устанавливаются по согласованию с контролирующими органами.

План-график контроля над соблюдением нормативов ПДВ в атмосферу на источниках выбросов представлен в таблице 9.1.7.1 (на 2026-2035 г.г.).

Также необходимо производить замеры шума и вибрации в рабочей зоне, на границе СЗЗ и селитебной территории. Источники ионизирующего излучения на территории месторождения отсутствуют.

Производственный контроль будет производиться сторонними организациями, имеющими аккредитацию на данные виды работ.

Таблица 3.10

П л а н - г р а ф и к
контроля на предприятии за соблюдением нормативов ПДВ на источниках выбросов и на контрольных точках (постах) на сущ.пол

Коргалжынский р-н, Акм.обл., месторождение осадочных пород "Ушсарт"

N источника, N контрольной точки	Производство, цех, участок. /Координаты контрольной точки	Контролируемое вещество	Периодичность контроля	Периодичность контроля в периоды НМУ раз/сутк	Норматив выбросов ПДВ		Кем осуществляется контроль	Методика проведения контроля
					г/с	мг/м3		
1	2	3	4	5	6	7	8	9
0001	Карьер	Азот (IV) оксид (Азота диоксид) Азот (II) оксид (Азота оксид) Углерод (Сажа) Сера диоксид (Ангидрид сернистый) Углерод оксид Бенз/а/пирен (3,4-Бензпирен) Формальдегид Углеводороды предельные C12-C19			0.01373333 0.00223167 0.00083333 0.00458333 0.015 0.00000002 0.00017858 0.00428571	388.57404 63.143281 23.578522 129.68187 424.41339 0.0004374 5.0528772 121.2608		
6001	Карьер	Азот (IV) оксид (Азота диоксид) Азот (II) оксид (Азота оксид) Углерод (Сажа) Сера диоксид (Ангидрид сернистый) Углерод оксид Керосин Пыль неорганическая: 70-20% двуокиси кремния (шамот, цемент, пыль цементного производства - глина, глинистый сланец, доменный шлак, песок, клинкер, зола кремнезем и др.)			0.0427 0.00694 0.00798 0.00482 0.0402 0.01113 0.419			
6002	Карьер	Азот (IV) оксид (Азота диоксид) Азот (II) оксид (Азота оксид) Углерод (Сажа) Сера диоксид (Ангидрид сернистый) Углерод оксид Керосин Пыль неорганическая: 70-20% двуокиси кремния (шамот, цемент, пыль цементного производства -			0.03115 0.00506 0.0058 0.00358 0.0319 0.00837 0.471			

Таблица 3.10

П л а н - г р а ф и к
контроля на предприятии за соблюдением нормативов ПДВ на источниках выбросов и на контрольных точках (постах) на сущ.пол

Коргалжынский р-н, Акм.обл., месторождение осадочных пород "Ушсарт"

1	2	3	4	5	6	7	8	9
6003	Карьер	глина, глинистый сланец, доменный шлак, песок, клинкер, зола кремнезем и др.) Азот (IV) оксид (Азота диоксид) Азот (II) оксид (Азота оксид) Углерод (Сажа) Сера диоксид (Ангидрид сернистый) Углерод оксид Керосин Пыль неорганическая: 70-20% двуокиси кремния (шамот, цемент, пыль цементного производства - глина, глинистый сланец, доменный шлак, песок, клинкер, зола кремнезем и др.)			0.0438 0.00711 0.00552 0.01086 0.0913 0.01458 0.00135			
6004	Карьер	Пыль неорганическая: 70-20% двуокиси кремния (шамот, цемент, пыль цементного производства - глина, глинистый сланец, доменный шлак, песок, клинкер, зола кремнезем и др.)			0.0479			
6005	Карьер	Пыль неорганическая: 70-20% двуокиси кремния (шамот, цемент, пыль цементного производства - глина, глинистый сланец, доменный шлак, песок, клинкер, зола кремнезем и др.) Азот (IV) оксид (Азота диоксид) Азот (II) оксид (Азота оксид) Углерод (Сажа) Сера диоксид (Ангидрид сернистый) Углерод оксид Керосин Пыль неорганическая: 70-20% двуокиси кремния (шамот, цемент, пыль цементного производства - глина, глинистый сланец, доменный шлак, песок, клинкер, зола кремнезем и др.)			0.0427 0.00694 0.00798 0.00482 0.0402 0.01113 0.25			
6006	Карьер	Пыль неорганическая: 70-20% двуокиси кремния (шамот, цемент, пыль цементного производства -			1.246			

Таблица 3.10

П л а н - г р а ф и к
контроля на предприятии за соблюдением нормативов ПДВ на источниках выбросов и на контрольных точках (постах) на сущ.пол

Коргалжынский р-н, Акм.обл., месторождение осадочных пород "Ушсарт"

1	2	3	4	5	6	7	8	9
6007	Карьер	глина, глинистый сланец, доменный шлак, песок, клинкер, зола кремнезем и др.) Азот (IV) оксид (Азота диоксид) Азот (II) оксид (Азота оксид) Углерод (Сажа) Сера диоксид (Ангидрид сернистый) Углерод оксид Керосин Пыль неорганическая: 70-20% двуокиси кремния (шамот, цемент, пыль цементного производства - глина, глинистый сланец, доменный шлак, песок, клинкер, зола кремнезем и др.)			0.0854 0.01388 0.01597 0.00963 0.0803 0.02227 0.425			
6008	Карьер	Азот (IV) оксид (Азота диоксид) Азот (II) оксид (Азота оксид) Углерод (Сажа) Сера диоксид (Ангидрид сернистый) Углерод оксид Керосин			0.0385 0.00625 0.00336 0.00625 0.0807 0.01344			
6009	Карьер	Азот (IV) оксид (Азота диоксид) Азот (II) оксид (Азота оксид) Углерод (Сажа) Сера диоксид (Ангидрид сернистый) Сероводород Углерод оксид Керосин Углеводороды предельные C12-C19			0.02016 0.003276 0.00189 0.00378 0.00000098 0.0363 0.00711 0.000348			

*** Инструментальный замер будет проводиться на границе СЗЗ по 4-м точкам (С, Ю, З, В) со стороны ЖЗ – 1 раз/год в теплый период, учитывая сезонный режим работы месторождения.

9.2. Характеристика предприятия как источника загрязнения поверхностных и подземных вод

9.2.1. Водоснабжение и водоотведение

Вид водопользования – общее.

Источник водоснабжения: питьевая вода будет привозиться из магазинов с.Ушсарт (9,6 км) по мере необходимости. Питьевая вода бутилированная 5 л или 25 л на рабочие места (карьер) доставляется автомашиной. Качество питьевой воды должно соответствовать СП «Санитарно-эпидемиологические требования к водоисточникам, местам водозабора для хозяйственно-питьевых целей, хозяйственно-питьевому водоснабжению и местам культурно-бытового водопользования и безопасности водных объектов» от 20 февраля 2023 года №26.

Техническое водоснабжение для пылеподавления будет обеспечиваться атмосферными водами, собираемыми в зумпфах на карьере, после механической очистки (осветление) и при необходимости из местных источников ближайших населенных пунктов по договору на предоставление водоснабжения не питьевого качества. Расход воды на пылеподавление карьера составит ориентировочно 0,0005 тыс.м³/год. Противопожарный запас воды заливается в резервуар объемом 5 м³ и используется только по назначению. Расход воды на пожаротушение составит 10 л/сек.

Планом горных работ предусмотрено размещение на промплощадке бытового вагончика, где будут переодеваться рабочие карьера, сброс сточных вод в данном вагончике не предусмотрен, т.к. рабочие будут доставляться вахтовым автобусом на пром.базу, находящуюся на расстоянии 1 км от карьера. На промплощадке карьера будет установлен БИО туалет, который представляет собой стандартное двухсекционное сооружение. Дезинфекция БИО туалета будет периодически производиться хлорной известью, вывоз стоков будет производиться ассенизационной машиной, заказываемой по договору с коммунальным предприятием. Согласно ПГР предполагаемый объем сбросов составит 0,002 м³.

Годовой расчет водопотребления и водоотведения

№ п/п	Наименование водопотребителей (цех, участок)	Един. измер.	Кол- во	Расход воды на единицу измерения, куб.м./сут					Годовой расход воды тыс.куб.м.					Безвозвратное водопотребл. и потери воды		Кол-во выпускаемых сточных вод на един. измерения, куб.м.				
				оборот. вода	свежей из источников			оборот. вода	свежей из источников			на един. измер. куб.м.	всего	всего	в том числе:					
					всего	в том числе:			всего	в том числе:					всего	в том числе:				
						произ. технич. нужды	хоз. питьев. нужды			полив или орошен.	произ. технич. нужды					хоз. питьев. нужды		полив или орошен.	произ- водст. стоки	
1	2	3	4	5	6	7	8	9	10	11	12	13	14	15	16	17	18	19	20	
1	ИТР	раб.	1		0,025		0,025			0,004		0,004				0,025		0,025	0,005	
2	Рабочие	раб.	4		0,025		0,025			0,016		0,016				0,025		0,025	0,005	
3	Пылеподавление подъездных автодорог	1м²	10000		0,0005			0,0005		0,4			0,4	0,0005	0,4					
								Итого		0,42		0,02	0,4	0,0005	0,4	0,05		0,05	0,005	

Карьерный водоотлив и водоотвод

Работа в карьере будет осложняться водопритоками за счет осадков паводкового периода и кратковременных ливневых дождей летом, выпадающих непосредственно на площадь карьера.

Разработка месторождения ведётся не по всей площади одновременно, а поступательно – последовательно, что значительно сокращает водосборную площадь.

Величина возможного максимального водопритока за счет снеготаяния определяется по формуле:

$$Q_c = \frac{\lambda \cdot \delta \cdot N_c \cdot F_{\text{верх}}}{t_c}$$

где:

λ - коэффициент поверхностного стока для бортов и дна карьера, сложенных скальными породами ($\lambda = 0,9$);

δ - коэффициент удаления снега из карьера ($\delta = 0,5$);

N_c - максимальное количество твердых осадков с ноября по апрель (74 мм);

$F_{\text{верх}}$ - площадь карьера по верху, м²;

t_c - средняя продолжительность интенсивного снеготаяния в паводок (20 суток).

Тогда величина возможного максимальных водопритоков за счет снеготалых вод в паводок составит:

$$Q_c = \frac{0,9 \cdot 0,5 \cdot 0,074 \cdot 300000}{20} = 499,5 \text{ м}^3/\text{сут} = 20,8 \text{ м}^3/\text{час}$$

Величина возможного водопритока за счет дождей определяется по формуле:

$$Q_d = \lambda \cdot N_d \cdot F_{\text{верх}}$$

где:

λ - коэффициент поверхностного стока для бортов и дна карьера, сложенных скальными породами ($\lambda = 0,9$);

$F_{\text{верх}}$ - площадь карьера по верху, м²;

N_d - среднее суточное количество осадков (0,77 мм);

Тогда возможная величина водопритока за счет дождей составит:

$$Q_d = 0,9 \cdot 0,00077 \cdot 300000 = 207,9 \text{ м}^3/\text{сут} = 8,6 \text{ м}^3/\text{час}$$

Водоотведение карьерных вод

Водопритоками в карьеры от снеготаяния и выпадения осадков можно пренебречь по следующим причинам:

- разработка грунта ведётся не по всей площади одновременно, а поступательно - последовательно, что значительно сокращает водосборную площадь и, соответственно, количество скопившихся осадков;

- засушливый климат весенне-летних месяцев способствует быстрому высыханию влаги.

Следовательно, водоприток не окажет значимого влияния на разработку карьеров, и особые меры по организации водоотлива предусматривать нет необходимости.

Для предотвращения попадания дождевых и талых вод с прилегающей территории, вдоль западных северных и восточных границ предусмотрено формирование склада ПРС, который будет также осуществлять функцию оградительного вала, с южной стороны предусмотрено обустройство оградительного вала высотой 1-1,5 м преимущественно для предотвращения падения животных и людей.

Для сбора атмосферных вод, выпадающих на площади карьера, вполне достаточно организация внутрикарьерного водоотлива: водосборной канавы и водосборника (зумпфа).

Канавы проводятся с учетом уклона поверхности карьера и дневной поверхности: вдоль западных границы с уклоном 0,002 и заканчивается водосборником. Для сбора и накопления атмосферных осадков на рабочем горизонте устраиваются 2 водосборных зумпфа каждый объемом 200 м³ (12,0 м x 12,0 м x 1,5). Вода атмосферных осадков после механической очистки (осветление) в теплый период года будет использоваться для пылеподавления. Сброс воды атмосферных осадков на рельеф не предусматривается. Вода из водосборника после отстаивания будет использоваться для производственных целей (пылеподавления).

Водоотвод и водоотлив склада ПРС

Учитывая рельеф месторождения, характеристики грунтов на участке для размещения склада, а также засушливый климат весенне-летних месяцев в дополнительных мероприятиях по отводу грунтовых, паводковых и дождевых вод не предусматриваются.

9.2.2. Водоохранные мероприятия при реализации проекта

Водоохранные зоны являются одним из видов экологических зон, создаваемых для предупреждения вредного воздействия хозяйственной деятельности на водные объекты.

Водоохранная зона представляет собой территорию, примыкающую к акваториям рек, озер, водохранилищ и других поверхностных водных объектов, на которой устанавливается специальный режим хозяйственной или иных видов деятельности. В пределах ее выделяется прибрежная защитная полоса с более строгим охранительным режимом, на которой вводятся дополнительные ограничения природопользования.

Установление водоохранных зон направлено на обеспечение предотвращения загрязнения, засорения, заиления и истощения водных объектов, а также сохранения среды обитания объектов животного и растительного мира водоемов.

Гидрографическая сеть территории довольно развита и представлена реками Ишим, Нура, Куланотпес, Кон, Колутон, Мухор и Саркарыма, большинство из которых имеет постоянный сток.

На территории множество озер, главными из которых являются: Тенгиз, Коргалжино, Кумдыколь, Алаколь, Узынколь, Карасор и Шалкар. Вода в озерах соленая или солоноватая, их берега низменные, болотистые, обильно поросшие камышом и осокой.

Блилежащие водные объекты: оз. Бозшасор расположено в 3,1 км на юго-запад, оз. Курайлы в 4,2 км на север, оз. Карасор в 4,5 км на север, оз. Тузащы в 6,1 км на северо-восток и р. Куланотпес в 13 км на юг от месторождения.

В процессе разведки подземные воды не встречены.

Учитывая отдаленность участка от поверхностного водного объекта, установление водоохранной зоны и полосы отсутствуют. Разработка проекта водоохранных зон и полос не требуется. Угроза загрязнения подземных и поверхностных вод в процессе проведения горных работ на месторождении сведена к минимуму, учитывая особенности технологических операций, не предусматривающих образование производственных стоков.

Согласно письму №20-01/484 от 05.02.2025 года АО «Национальная геологическая служба» месторождения подземных вод, предназначенные для хозяйственно-питьевого водоснабжения, состоящие на государственном учете, отсутствуют.

Для предотвращения возможных отрицательных воздействий при ведении работ по добыче полезных ископаемых на водные ресурсы, настоящим проектом предусмотрены водоохранные мероприятия согласно требований статей 112,113,114,115 Водного Кодекса Республики Казахстан и раздела 5 «Санитарно-эпидемиологические требования к водоисточникам, местам водозабора для хозяйственно-питьевых целей, хозяйственно-питьевому водоснабжению и местам культурно-бытового водопользования и безопасности

водных объектов" Приказ Министра здравоохранения Республики Казахстан от 20 февраля 2023 года №26.

Для предотвращения загрязнения поверхностных и подземных вод проектом предусматриваются следующие мероприятия:

1. Контроль хозяйственно-бытового водопотребления и водоотведения.
2. Сбор бытовых отходов (мусор от уборки помещений, отходы пищи) в металлический контейнер и после его наполнения вывозка на свалку, место которой определено для данного района.
3. Формирование оградительного вала по по северо-западному контуру карьера.
4. Не допускать к работе механизмы с утечками масла, бензина и т.д.
5. Производить регулярное техническое обслуживание техники.
6. Не производить капитального строительства зданий.
7. Полив автодорог водой в теплое время года – два раза в смену.
8. Проведение разъяснительной работы среди рабочих и служащих по ООС.
9. Не оставлять без надобности работающие двигатели техники.
10. Составление плана по очистке территории, регулярный вывоз отходов с территории предприятия.
11. Строгий контроль за минимально допустимым стоком вод, ограничение их нерационального потребления является защита поверхностных вод от загрязнения.
12. Запрещение сброса сточных вод и жидких отходов в водоем, сбор сточных вод в герметичный септик и своевременный вывоз с территории.
13. Предотвращение возможного загрязнения подземных вод пролитыми горюче-смазочными материалами. Для этого необходимо:
 - отходы ГСМ - масла, собирать в металлические емкости и использовать как вторичное сырье на предприятии;
 - ремонт топливных систем производить в специализированных станциях технического обслуживания.

9.2.3. Оценка воздействия предприятия на поверхностные и подземные воды

При реализации проекта приняты решения по исключению попадания загрязненных дождевых и хозяйственно-бытовых сточных вод в поверхностные водотоки и подземные воды. Угроза загрязнения подземных и поверхностных вод в процессе добычных работ не прогнозируется.

Предприятие не осуществляет сбросов производственных сточных вод непосредственно в подземные и поверхностные водные объекты прилегающей территории, поэтому прямого воздействия на поверхностные и подземные воды не оказывает.

Таким образом, эксплуатация проектируемого объекта не окажет вредного воздействия на поверхностные и подземные воды при соблюдении водоохраных мероприятий. При реализации проекта приняты решения по исключению попадания загрязненных дождевых и хозяйственно-бытовых сточных вод в поверхностные водотоки и подземные воды. Угроза загрязнения подземных и поверхностных вод в процессе проведения работ не прогнозируется.

9.3. Оценка воздействия объекта на почвенный покров и недра

В процессе разработки месторождения на месте производства горных работ почвы претерпевают значительное техногенное воздействие, обусловленное как непосредственно собственно технологическим процессом, так и сопутствующими ему вспомогательными операциями.

Исходя из технологического процесса разработки карьера, в пределах исследуемой площади будут проявляться следующие типы техногенного воздействия:

- химическое загрязнение;
- физико-механическое воздействие.

К химическим факторам воздействия относятся воздействие загрязняющих веществ на почвенные экосистемы при разливе нефтепродуктов, разное производственных выбросов и отходов.

Физико-механическое воздействие на почвенный покров будут оказывать проведение вскрышных, зачистных, добычных и отвальных работ в пределах отведенного участка, при строительстве дорог и т.д.

До начала производства горных работ производится снятие и складирование почвенно-растительного слоя. С целью сохранения снимаемого ПРС и использования его при рекультивации нарушенных земель проектом предусмотрено формирование временного склада ПРС. Проектом горных работ предусматривается бульдозерное отвалообразование. ПРС по карьере будет срезаться бульдозером Shantui SD23 и формироваться в отдельные компактные отвалы.

Перед началом проведения добычных и вскрышных работ предусматривается снятие и складирование почвенно-растительного слоя, который в дальнейшем используется при рекультивации нарушенных земель.

Снятие почвенно-растительного слоя предусматривается одним уступом. Ширина заходок при снятии ПРС условно принимается 25 м. Условность принятой ширины заходки объясняется тем, что основные работы по снятию ПРС выполняются бульдозером SHANTUI SD23, который поблочно снимает ПРС, складывая его (перемещая вдоль фронта) на расстояние 40 м в борт, из которого ПРС фронтальным погрузчиком XCMG ZL 50G осуществляется погрузка в автосамосвал SHACMAN SX3256DR384 и транспортируется на склад ПРС. Ширина блока при этом принята равной 25 м. В блоке содержится 8 полос (исходя из длины лезвия ножа бульдозера).

С целью сохранения снимаемого ПРС и использования его при рекультивации нарушенных земель, проектом предусмотрено формирование склада ПРС высотой 3 м, площадью 1,868 га, вдоль северных и южных границ лицензионной территории. Формирование склада осуществляется бульдозером.

С целью снижения потерь и сохранения качественных и количественных характеристик почвенного покрова необходимо:

- вести строгий контроль за правильностью использования производственных площадей по назначению;
- обеспечить соблюдение экологических требований при складировании и размещении промышленных и бытовых отходов;
- правильно организовать дорожную сеть, что позволит свести к минимуму количество подходов автотранспорта по бездорожью, а именно свести воздействие на почвенный покров к минимуму;
- не допускать утечек ГСМ на местах стоянки, ремонта и заправки автотракторной техники.
- не допускать к работе механизмы с утечками масла, бензина и т.д.
- производить регулярное техническое обслуживание техники.
- полив автодорог водой в теплое время года – два раза в смену.
- проведение разъяснительной работы среди рабочих и служащих по ООС.
- не оставлять без надобности работающие двигатели автотракторной техники.
- регулярный вывоз отходов с территории предприятия.

В процессе разработки месторождения должны обеспечиваться:

- проведение эксплуатационной разведки и других геологических работ;

- контроль над соблюдением предусмотренных проектом мест заложения, направления и параметров горных выработок, предохранительных целиков, технологических схем проходки;

- проведение постоянных наблюдений за состоянием горного массива, геолого-тектонических нарушений и другими явлениями, возникающими при разработке месторождения.

В процессе вскрытия и разработки месторождения не допускается порча примыкающих участков тел (пластов, залежей) с балансовыми и забалансовыми запасами полезных ископаемых.

Количество и качество готовых к выемке запасов полезных ископаемых, нормативы эксплуатационных потерь и разубоживания должны определяться по выемочным единицам.

В процессе очистной выемки недропользователи обязаны: вести регулярные геологические наблюдения в добычных забоях и обеспечивать своевременный геологический прогноз, для оперативного управления горными работами; вести учет добычи по каждой выемочной единице; не допускать образований временно неактивных запасов, потерь на контактах с вмещающими породами и в маломощных участках тел (залежей, пластов); разрабатывать и осуществлять мероприятия по недопущению сверхнормативных потерь и разубоживания; строго соблюдать соответствие календарного графика и плана развития горных работ.

При производстве добычных работ запрещается: приступать к добычным работам до проведения установленных проектом подготовительных и нарезных выработок, предусматривающих полноту извлечения полезных ископаемых; выборочная отработка богатых или легкодоступных участков месторождения (пластов, залежей), приводящая или могущая привести к порче оставшихся балансовых запасов полезных ископаемых; допускать сверхнормативные потери.

Определение показателей извлечения полезных ископаемых из недр, потерь и разубоживания должно производиться на основе первичного учета отдельно по способам и системам разработки, выемочным единицам и в соответствии с требованиями методических указаний по определению, учету, нормированию и экономической оценке потерь полезных ископаемых при добыче, согласованных с территориальными органами Комитета геологии.

Потери и разубоживание полезных ископаемых при добыче должны определяться прямым, косвенным и комбинированными методами.

Методы определения потерь полезных ископаемых при добыче должны обеспечивать: определение потерь и разубоживания при технологическом процессе добычи по видам и местам их образования и с требуемой точностью; выявление сверхнормативных потерь и причин их образования.

Сверхнормативные потери и выборочная отработка более богатых или ценных полезных ископаемых определяются как разность между фактическими и нормативными значениями по выемочным единицам. За сверхнормативные потери и выборочную отработку применяются штрафные санкции, устанавливаемые государством.

На основании исследований и характеристик данной территории, и планируемых мер по защите почв и недр можно сделать вывод о том, что при соблюдении надлежащей технологии выполнения работ, воздействие на почвы и недра будет незначительным.

Предотвращение техногенного опустынивания земель будет заключаться в проведение рекультивации участка объекта недропользования после завершения добычных работ на месторождении, что соответствует требованиям ст.238 Экологического кодекса РК.

9.4. Характеристика физических воздействий

Тепловое загрязнение - тип физического (чаще антропогенного) загрязнения окружающей среды, характеризующийся увеличением температуры выше естественного уровня.

Потенциальными источниками теплового воздействия могут быть искусственные твердые покрытия, стены многоэтажных зданий, объекты предприятия с высокотемпературными выбросами. Усугубить ситуацию с тепловым загрязнением на территории предприятия может неправильная застройка, с нарушением условий аэрации, безветренная погода, недостаток открытых пространств, неблагоустроенные территории (отсутствие газонов, водных поверхностей и др.).

Учитывая, удаленность от жилой зоны, отсутствие многоэтажных зданий, искусственных твердых покрытий, объектов с высокотемпературными выбросами, на месторождении теплового воздействия на окружающую среду оказано не будет.

Электромагнитное воздействие. По происхождению магнитные поля делятся на естественные и антропогенные. Естественные зарождаются в магнитосфере Земли (так называемые магнитные бури), они затрудняют работу средств связи, вызывают помехи радио и телепередач. Люди, страдающие ишемической болезнью сердца, гипертоническими и сосудистыми заболеваниями очень чувствительны к таким колебаниям. В дни магнитных бурь, болезнь и таких людей обостряется.

Антропогенные магнитные возмущения охватывают меньшую территорию, однако, их воздействие гораздо сильнее естественного магнитного поля Земли. Источниками антропогенных магнитных полей являются радиопередающие устройства, линии электропередач промышленной частоты, электрифицированные транспортные средства.

Коротковолновые, радарные и другие микроволновые установки наиболее широкое распространение получили на воздушном и водном транспорте. Излучение от коротковолновых, радарных и других микроволновых передающих устройств способствуют перегреву внутренних органов человека. Поэтому такие аппараты должны иметь защитные экраны, что бы уровень излученной энергии не превышал порога восприимчивости организма человека, равного 10 МВт/см^2 .

Установлено, что воздействие электромагнитного поля на организм человека возникает при напряженности 1000 В/м , а напряженность электромагнитного поля непосредственно под высоковольтной линией электропередач достигает нескольких тысяч вольт на метр поверхности земли, хотя на удалении $50\text{-}100 \text{ м}$, падает до нескольких десятков вольт на метр.

Источники электромагнитного воздействия на участке горных работ отсутствуют.

Учитывая условия отсутствия на промплощадке источников высоковольтного напряжения, специальных мероприятий по снижению неблагоприятного воздействия электромагнитного излучения на здоровье персонала не разрабатываются.

Шумовое воздействие. Территория размещения проектируемого объекта расположена на открытой местности, вдали от селитебной зоны на расстоянии $9,6 \text{ км}$.

К потенциальным источникам шумового воздействия на территории проектируемого объекта будет относиться работа спецтехники. Фактором увеличения уровней шума и вибрации является механический износ технологического оборудования и его узлов, поэтому для предотвращения возможных превышений уровня шума и вибрации должны выполняться специальные мероприятия, описанные ниже.

Для ограничения шума и вибрации на производственной площадке необходимо предусмотреть ряд таких мероприятий, как:

- контрольные замеры шума и вибрации на рабочих местах машинистов и операторов, которые производятся специализированной организацией не реже одного раза в год;

- при превышении уровней шума и вибрации, производится контрольное обследование с целью установления причины и принятия мер по замене или ремонту узлов;

- периодическая проверка оборудования, машин и механизмов на наличие и исправность звукопоглощающих кожухов, облицовок и ограждающих конструкций, виброизоляции рукояток управления, подножек, сидений, площадок работающих машин.

Для исключения превышения предельно-допустимых уровней шума и вибрации необходимо поддерживать в рабочем состоянии шумогасящие и виброизолирующие устройства основного технологического оборудования. После капитального ремонта горные машины подлежат обязательному контролю на уровне шума и вибрации.

В случае невозможности снизить уровни шума и вибрации с помощью технических средств, рекомендуются к использованию соответствующие средства индивидуальной защиты. Так, применение антифонов в виде наушников при уровне шума более 80 дБ, позволяет снизить ощущение громкости шума в различных частотах от 15 до 30 дБ.

Для отдыха территорий АБК отведены места, изолированные от шума и вибрации; по возможности звуковые сигналы должны заменяться световыми.

9.5. Радиационное воздействие

Основными принципами обеспечения радиационной безопасности являются:

- принцип нормирования - непревышение допустимых пределов индивидуальных доз облучения граждан от всех источников ионизирующего излучения;

- принцип обоснования - запрещение всех видов деятельности по использованию источников ионизирующего излучения, при которых полученная для человека и общества польза не превышает риск возможного вреда, причиненного дополнительным к естественному радиационному фону облучением;

- принцип оптимизации - поддержание на возможно низком и достижимом уровне с учетом экономических и социальных факторов индивидуальных доз облучения и числа облучаемых лиц при использовании любого источника ионизирующего излучения;

- принцип аварийной оптимизации - форма, масштаб и длительность принятия мер в чрезвычайных (аварийных) ситуациях должны быть оптимизированы так, чтобы реальная польза уменьшения вреда здоровью человека была максимально больше ущерба, связанного с ущербом от осуществления вмешательства.

Радиационная безопасность обеспечивается:

- проведением комплекса мер правового, организационного, инженерно - технического, санитарно - гигиенического, профилактического, воспитательного, общеобразовательного и информационного характера;

- реализацией государственными органами Республики Казахстан, общественными объединениями, физическими и юридическими лицами мероприятий по соблюдению норм и правил в области радиационной безопасности;

- осуществлением радиационного мониторинга на всей территории;

- осуществлением государственных программ ограничения облучения населения от источников ионизирующего излучения;

- реализацией программ качественного обеспечения радиационной безопасности на всех уровнях осуществления практической деятельности с источниками ионизирующего излучения.

В связи с вышеизложенным, предусмотрены мероприятия по радиационной безопасности населения и работающего персонала при эксплуатации карьера, заключающиеся в проведении ежеквартального радиационного мониторинга.

9.6. Оценка воздействия на растительный и животный мир

Растительность района чрезвычайно скудная. Местность представляет собой типичную степь, в лощинах можно встретить мелкие кустарники и небольшие скопления низкорослых берез. Степь покрыта ковылем, кипчаком, пыреем и другими травами, характерными для полынно-ковыльной степи. Довольно часто встречаются участки, совершенно лишенные растительного покрова - это соры и солончаки с такырной поверхностью, покрытой на 20-30 см пудрообразной солончаковой почвой.

Особенностью растительного покрова является господство ковылей, главным образом ковылка (*Stipa Lessingiana*, *Stipa capillata*, *Stipa sareptana*), типчака (*Festuca sulcata*), тонконога (*Koeleria gracilis*) при незначительном участии, а иногда при почти полном выпадении из травостоя более требовательного к условиям увлажнения почв обычного степного разнотравья. Типичными представителями немногочисленного разнотравья в сухих степях являются ксерофильные виды, как например гвоздичка тонколепестная (*Dianthus leptopetalus*), зопник нивяный (*Pholomis aqraria*), ромашник казахстанский (*Pyrethrum kasakhstanikum*), люцерна (*Medicago sulcata*), жабрица (*Seseli tenuifolium*), тысячелистник (*Achillea millefolium*) и т.п. В флоре высших растений описано около 230 видов растений.

Лугово-разнотравная растительность с плотным и хорошо развитым травостоем приурочена главным образом к поймам рек, подвергающимся периодическим затоплениям. Травяной покров пойменных лугов состоит из злаков (пырей, мятлик, овсяница, полевица, вейник и др.) и разнотравья, представленными влаголюбивыми (таволжанка, незабудка, морковник, мышиный горошек) и ксерофитными (шалфей, юринея, зопник и др.) формами.

Березовые колки приурочены к плоским водоразделам, а сосновые леса со степными элементами - к сопочным возвышенностям.

Кустарниковые заросли, состоящие из различных видов растений (ива, жимолость, боярышник, крушина, калина и др.) встречаются в долинах рек, по ложбинам и западинам.

Корчевка/снос и/или пересадка зеленых насаждений не предусмотрены. Древесные насаждения на участке месторождения отсутствуют.

Для минимизации негативного воздействия на объекты растительного мира должны быть предусмотрены следующие мероприятия:

- использование на участке только исправной техники;
- применение материалов, не оказывающих вредного воздействия на флору;
- не допускать расширения дорожного полотна;

Редких видов деревьев и растений, занесенных в Красную книгу, которые могут быть подвергнуты отрицательному влиянию в ходе намечаемой деятельности и эксплуатации объекта, не выявлено.

Животный мир

Животный мир рассматриваемого района представлен преимущественно мелкими грызунами, пресмыкающимися и пернатыми. Обитают волк, корсак, лиса, заяц-беляк, заяц-русак, хорек, косуля, сайгак, сурок, суслик, водится лысуха, широконоска, чомга, грач, цапля, орел степной, пустельга.

Результатом сельскохозяйственной, коммунальной, транспортно-строительной, горно-добывающей деятельности района, стало резкое изменение фаунистического комплекса, характерного для степной зоны. Это в первую очередь: уничтожение мест обитания, нарушение целостности и состояния мест обитания и размножения, смена растительности, разрыв пищевых цепей, изоляция основных мест размножения, разрыв миграционных трасс и путей трофических кочевков, снижение естественного видового разнообразия, и возрастание численности синантропных видов животных.

В настоящее время в число постоянно живущих млекопитающих на прилегающей территории относятся: малый суслик, полевка обыкновенная, мышь полевая, заяц, и др.

К оседло живущим птицам относятся грач, серая ворона, сорока, воробей и т.д.

Редких видов животных, занесенных в Красную книгу, которые могут быть подвергнуты отрицательному влиянию в ходе намечаемой деятельности, не выявлено.

Намечаемый вид деятельности не предусматривает размещение, проектирование и строительство железнодорожных путей, автомобильных дорог, магистральных трубопроводов, линий связи, ветровых электростанций, а также каналов, плотин и иных гидротехнических сооружений. Прямого воздействия путем изъятия объектов животного мира в период проведения намечаемых работ не предусматривается.

Для уменьшения возможного отрицательного антропогенного воздействия на животных и сохранения оптимальных условий их существования могут быть рекомендованы следующие мероприятия:

- поддержание оптимального биоразнообразия лесных экосистем;
- сохранение и поддержание биологического и ландшафтного разнообразия на территориях, находящихся под охраной (ландшафтных парков, парковых комплексов и объектов историко-культурного наследия), имеющих национальное и международное значение;
- запрещение движения транспорта и другой спец.техники вне регламентированной дорожной сети;
- соблюдение установленных норм и правил природопользования;
- сведение к минимуму передвижения транспортных средств ночью;
- полное исключение случаев браконьерства и любых видов охоты;
- проведение просветительской работы экологического содержания;
- запрещение кормления и приманки диких животных;
- использование техники, освещения, источников шума должно быть ограничено минимумом.

При условии выполнения всех природоохранных мероприятий отрицательное влияние на животный мир не прогнозируется.

В соответствии с требованиями статьи 12 и статьи 17 Закона Республики Казахстан от 9 июля 2004 года №593 «Об охране, воспроизводстве и использовании животного мира» (далее Закон), деятельность, которая влияет или может повлиять на состояние животного мира, среду обитания, условия размножения и пути миграции животных, должна осуществляться с соблюдением требований, в том числе экологических, обеспечивающих сохранность и воспроизводство животного мира, среды его обитания и компенсацию наносимого и нанесенного вреда, в том числе и неизбежного.

Также при размещении, проектировании и строительстве населенных пунктов, предприятий, сооружений и других объектов, осуществлении производственных процессов и эксплуатации транспортных средств, совершенствовании существующих и внедрении новых технологических процессов, введении в хозяйственный оборот неиспользуемых, прибрежных, заболоченных, занятых кустарниками территорий, проведении геолого-разведочных работ, добыче полезных ископаемых, должны предусматриваться и осуществляться мероприятия по сохранению среды обитания и условий размножения объектов животного мира путей миграции и мест концентрации животных, а также обеспечиваться неприкосновенность участков, представляющих особую ценность в качестве среды обитания диких животных.

10. ИНФОРМАЦИЯ ОБ ОЖИДАЕМЫХ ВИДАХ, ХАРАКТЕРИСТИКАХ И КОЛИЧЕСТВЕ ОТХОДОВ, КОТОРЫЕ БУДУТ ОБРАЗОВАНЫ В ХОДЕ СТРОИТЕЛЬСТВА И ЭКСПЛУАТАЦИИ ОБЪЕКТОВ В РАМКАХ НАМЕЧАЕМОЙ ДЕЯТЕЛЬНОСТИ, В ТОМ ЧИСЛЕ ОТХОДОВ, ОБРАЗУЕМЫХ В РЕЗУЛЬТАТЕ ОСУЩЕСТВЛЕНИЯ ПОСТУТИЛИЗАЦИИ СУЩЕСТВУЮЩИХ ЗДАНИЙ, СТРОЕНИЙ, СООРУЖЕНИЙ, ОБОРУДОВАНИЯ.

10.1. Характеристика предприятия как источника образования отходов

Согласно Экологическому кодексу РК под отходами понимаются любые вещества, материалы или предметы, образовавшиеся в процессе производства, выполнения работ, оказания услуг или в процессе потребления (в том числе товары, утратившие свои потребительские свойства), которые их владелец прямо признает отходами либо должен направить на удаление или восстановление в силу требований закона или намеревается подвергнуть либо подвергает операциям по удалению или восстановлению.

К отходам не относятся:

- вещества, выбрасываемые в атмосферу в составе отходящих газов (пылегазовоздушной смеси);
- сточные воды;
- загрязненные земли в их естественном залегании, включая неснятый загрязненный почвенный слой;
- объекты недвижимости, прочно связанные с землей;
- снятые незагрязненные почвы;
- общераспространенные полезные ископаемые, которые были извлечены из мест их естественного залегания при проведении земляных работ в процессе строительной деятельности и которые в соответствии с проектным документом используются или будут использованы в своем естественном состоянии для целей строительства на территории той же строительной площадки, где они были отделены;
- огнестрельное оружие, боеприпасы и взрывчатые вещества, подлежащие утилизации в соответствии с законодательством Республики Казахстан в сфере государственного контроля за оборотом отдельных видов оружия.

В результате намечаемой деятельности, прогнозируется образование отходов потребления и производства: твердые бытовые отходы, промасленная ветошь.

Образование иных отходов производства не прогнозируется. В период добычных работ не предусмотрено проведение капитального ремонта используемой техники, что исключает образование отходов отработанных материалов. Также будут отсутствовать ремонтные мастерские базы по обслуживанию техники, склады ГСМ, что исключает образование соответствующих видов отходов на территории участка.

В целях охраны окружающей среды на предприятии организована система сбора, накопления, хранения и вывоза отходов.

Твердые бытовые отходы образуются в процессе жизнедеятельности обслуживающего персонала, а также при уборке помещений.

ТБО складироваться в специальном металлическом контейнере (1 шт.), с водонепроницаемым покрытием на специально отведенной площадке для сбора мусора, огражденной с трех сторон бетонной сплошной стеной 1,5х1,5 м, высотой 15 см от поверхности покрытия. Площадка для контейнеров ТБО будет располагаться на расстоянии не менее 50 м от бытового вагончика и на расстоянии 5 м от уборной. По мере накопления по договору со спец.организацией сдаются на полигон ТБО. Согласно Классификатору отходов, Приказ и.о. Министра экологии, геологии и природных ресурсов Республики Казахстан от 6 августа 2021 года №314, ТБО отнесены к неопасным отходам, код 200301.

Промасленная ветошь (отходы не указанные иначе). Согласно Классификатору отходов, приказ и.о. Министра экологии, геологии и природных ресурсов Республики Казахстан от 6 августа 2021 года №314 /21/, отходы имеют код 150202*. Образуется при заправке техники. Временное накопление и хранение ветоши предусмотрено в герметичной металлической емкости, с плотно закрывающейся крышкой, сдается сторонней организации по мере накопления на утилизацию.

Согласно требований Санитарных правил «Санитарно-эпидемиологические требования к сбору, использованию, применению, обезвреживанию, транспортировке, хранению и захоронению отходов производства и потребления» №КР ДСМ-331/2020 от 25.12.2020 г. на производственных объектах сбор и временное хранение отходов производства проводится на специальных площадках (местах), соответствующих классу опасности отходов. Отходы по мере их накопления собирают отдельно для каждой группы отходов в соответствии с классом опасности.

10.2. Расчет образования отходов

Объем образования отходов на предприятии определяется согласно приложению №16 к приказу Министра охраны окружающей среды РК от 18.04.2008 г. №100-п.

Расчет образования твердых бытовых отходов

Объем образования твердых бытовых отходов определен по формуле:

$$Q = P * M * \rho_{\text{тбо}} \text{ где:}$$

P – норма накопления отходов на одного человека в год – 0,3 м³/год;

M – численность персонала, 5 чел

$\rho_{\text{тбо}}$ – удельный вес твердых бытовых отходов – 0,25 т/м³.

Расчетное количество образующихся отходов на период добычных работ (160 дней) составит:

$$Q = 0,3 \text{ м}^3/\text{год} * 5 * 0,25 \text{ т/м}^3 = 0,375 \text{ тонн/год}$$

Расчет образования промасленной ветоши

Нормативное количество поступающей ветоши, т/год, = 0.1

Норматив содержания в ветоши масел,

Норматив содержания в ветоши влаги,

$$N = M_0 + M + W = 0.1 + 0.006 + 0.0075 = 0,1135 \text{ т/год}$$

Сведения об объеме и составе отходов, методах их хранения и утилизации представлены в таблице 10.2.1.

Таблица 10.2.1

№	Наименование отхода	Количество, т/год	Код отхода	Метод хранения и утилизации
1.	Твёрдые бытовые отходы	0,375	20 03 01	Металлический контейнер на площадке с твердым покрытием с дальнейшей утилизацией на полигон ТБО по договору
2.	Промасленная ветошь	0,1135	15 02 02*	Временное накопление и хранение ветоши предусмотрено в герметичной металлической емкости, с плотно закрывающейся крышкой, сдаются сторонней организации

10.3. Рекомендации по управлению отходами ТБО: накоплению, сбору, транспортировке, восстановлению

Согласно ст.351 Экологического Кодекса РК запрещается принимать для захоронения на полигонах следующие отходы:

- отходы пластмассы, пластика, полиэтилена и полиэтилентерефталатовая упаковка;
- макулатуру, картон и отходы бумаги;
- стеклобой;
- отходы строительных материалов;
- пищевые отходы.

В связи с чем, рекомендовано вести отдельный сбор отходов:

1. Макулатуры
2. Пластмасса, пластик, полиэтиленовая упаковка

Под отдельным сбором отходов понимается сбор отходов отдельно по видам или группам в целях упрощения дальнейшего специализированного управления ими.

Кроме того, отдельный сбор согласно п.4. ст.321 Экологического Кодекса должен осуществляться по фракциям как:

- 1) "сухая" (бумага, картон, металл, пластик и стекло);
- 2) "мокрая" (пищевые отходы, органика и иное).

Запрещается смешивание отходов, подвергнутых отдельному сбору, на всех дальнейших этапах управления отходами. Сжигание отходов строго запрещено. Транспортировка отходов будет осуществляться спец.организацией, имеющей на это соответствующее разрешение.

Установка металлических контейнеров для сбора отходов на твердой поверхности. Временное хранение ТБО не должно превышать 3 мес. на территории участка.

Твердо-бытовые отходы по мере заполнения контейнеров вывозятся по договору со сторонней организацией для их дальнейшей утилизации, с последующей обработкой и дезинфекцией контейнеров хлорсодержащими средствами.

Мероприятия по снижению воздействия отходов на окружающую среду

Основные мероприятия заключаются в следующем:

- хранение отходов в специально отведенных контейнерах, подходящих для хранения конкретного вида отходов;
- транспортировка отходов с использованием транспортных средств, оборудованных для данной цели.

ПЛАН управления отходами

План управления отходами представляет собой комплекс организационных, экономических, научно-технических и других мероприятий, направленных на достижение цели и задач программы с указанием необходимых ресурсов, ответственных исполнителей, форм завершения и сроков исполнения.

№ п/п	Мероприятия	Показатель (качественный/количественный)	Форма завершения	Ответственные за исполнение	Срок исполнения	Предполагаемые расходы, тыс.тг/год	Источник финансирования
1	2	3	4	5	6	7	8
1	Сдача ТБО на переработку в спец.организации	100% утилизация отходов	Удаление отходов, накладная на сдачу	Начальник участка	2026-2035	По факту	Собственные средства

2	Установка контейнеров для сбора ТБО	100% переработка вторсырья	Очистка площадок для сбора, накладная на сдачу	Начальник участка	2026-2035	По факту	Собственные средства
---	-------------------------------------	----------------------------	--	-------------------	-----------	----------	----------------------

Служба охраны окружающей среды на предприятии осуществляет контроль, учет образования отходов производства и потребления и осуществляет взаимоотношения со специализированными организациями, осуществляющими хранение, захоронение, переработку или утилизацию отходов производства и потребления.

Осуществляя операции по управлению отходами согласно требованиям п.3 ст.319 ЭК РК необходимо соблюдать национальные стандарты в области управления отходами, включенные в перечень, утвержденный уполномоченным органом в области охраны окружающей среды. Нарушение требований, предусмотренных такими национальными стандартами, влечет ответственность, установленную законами Республики Казахстан. Кроме того, нужно представлять отчетность по управлению отходами в порядке, установленном уполномоченным органом в области охраны окружающей среды. Данные требования будут выполняться предприятием.

Согласно п.2 ст.320 Экологического кодекса Республики Казахстан места накопления отходов предназначены для: временного складирования отходов на месте образования на срок не более шести месяцев до даты их сбора (передачи специализированным организациям) или самостоятельного вывоза на объект, где данные отходы будут подвергнуты операциям по восстановлению или удалению.

11. ОПИСАНИЕ ЗАТРАГИВАЕМОЙ ТЕРРИТОРИИ С УКАЗАНИЕМ ЧИСЛЕННОСТИ ЕЕ НАСЕЛЕНИЯ, УЧАСТКОВ, НА КОТОРЫХ МОГУТ БЫТЬ ОБНАРУЖЕНЫ ВЫБРОСЫ, СБРОСЫ И ИНЫЕ НЕГАТИВНЫЕ ВОЗДЕЙСТВИЯ НАМЕЧАЕМОЙ ДЕЯТЕЛЬНОСТИ НА ОКРУЖАЮЩУЮ СРЕДУ, С УЧЕТОМ ИХ ХАРАКТЕРИСТИК И СПОСОБНОСТИ ПЕРЕНОСА В ОКРУЖАЮЩУЮ СРЕДУ; УЧАСТКОВ ИЗВЛЕЧЕНИЯ ПРИРОДНЫХ РЕСУРСОВ И ЗАХОРОНЕНИЯ ОТХОДОВ

Административно месторождение «Ушсарт» расположено в Коргалжынском районе Акмолинской области Республики Казахстан.

Ближайшие населенные пункты:

- село Ушсарт, расположенное в 9,6 км юго-западнее участка;
- пос. Коргалжинский, расположенный в 27,0 км северо-западнее участка;
- город Астана, расположенный в 125,0 км северо-восточнее участка.

Отработка месторождения будет производиться в контурах границ участка добычи площадью 30 га (0,30 км²).

В состав наземных сооружений на участке недр месторождения входят:

- Карьер;
- Склад почвенно-растительного слоя (ПРС).

Местоположение и площадь карьера предопределены контуром утвержденных запасов с учетом конечной глубины отработки месторождения и разности бортов.

Склад ПРС будет представлять собой борт трапецевидной формы, высота 4 м, угол откоса яруса 35°, расположены вдоль западных и восточных границ лицензионной территории.

Подземные сооружения отсутствуют.

Полезная толща участка Ушсарт сложена неоднородными по качеству грунтами и представлена суглинком, дресвяно-щебенистым грунтом с супесчаным заполнителем. Мощность полезной толщи на месторождении в среднем составляет 8,4 м.

Вскрышные породы отсутствуют. С поверхности месторождение перекрыто почвенно-растительным слоем мощностью 0,1 м.

Полезная толща не обводнена. Эти условия предопределяют однозначный выбор способа отработки – открытый. Карьер будет проходиться в рыхлых образованиях.

Порядок отработки месторождения следующий:

- снятие почвенно-растительного слоя (ПРС) и размещение его на складах буртах;
- добыча полезного ископаемого, погрузка в автосамосвалы потребителя.

Коргалжынский район расположен на юге Акмолинской области и граничит с Карагандинской областью. Административный центр - село Коргалжын. Включает 8 сельских округов, 18 населённых пунктов. Население 8 815 чел. (на 2024 год).

Коргалжынский район расположен в Тенгиз-Кургальджинской впадине. Местность представляет собой степь, богатую озёрами и отличающуюся разнообразием фауны птиц и рыб.

Рельеф равнинный. Через территорию района протекают реки Нура, Куланотпес. Местность изобилует озёрами, в числе которых Коргалжын, Кокай, Чагана, Каибчалкар, Каражар, Узынколь, Жаныбек и др., а также группа озёр Шолакшалкар.

Коргалжынский государственный природный заповедник (каз. Қорғалжын мемлекеттік табиғи қорығы) - один из двух казахстанских заповедников, входящих в список Всемирного наследия ЮНЕСКО в составе объекта Сарыарка — Степи и озёра Северного Казахстана. Коргалжынский заповедник расположен в 130 км юго-западнее города Астана. Создан в 1968 году для сохранения уникальных водно-болотных угодий, являющихся местом обитания фламинго, кудрявого пеликана и других птиц.

На территории Коргалжынского заповедника обитает 365 видов птиц: из них 42 вида входит в Красную книгу Казахстана, 27 видов занесены в Международный союз охраны

природы, 133 вида гнездящихся птиц. Также здесь водится 46 вида млекопитающих, 4 видов пресмыкающихся, 2 вида земноводных и 15 видов рыб. В результате исследования, проводившегося в 2004-2005 гг., в заповеднике выявили около 700 видов насекомых. Как утверждают энтомологи, это далеко не полный список. В пресных озерах Коргалжын обитают 15 видов рыб: золотой и серебряный карась, язь, щука, окунь,.

Проведенный расчет рассеивания выбросов ЗВ в атмосферный воздух показал, что концентрация веществ в приземном слое не превышает допустимых значений и варьируется в пределах 0,01-0,18 долей ПДК.

Сбросы в подземные и поверхностные источники на предприятии исключены, соответственно влияние на качество воды близлежащей территории не оказывает.

Территория размещения проектируемого объекта расположена на открытой местности, вдали от селитебной зоны, в связи с чем не ожидается влияние физических факторов на население с.Ушсарт.

Экономическая деятельность окажет прямое и косвенное благоприятное воздействие на финансовое положение области (увеличение поступлений денежных средств в местный бюджет, развитие системы пенсионного обеспечения, образования и здравоохранения).

12. ОПИСАНИЕ ВОЗМОЖНЫХ ВАРИАНТОВ ОСУЩЕСТВЛЕНИЯ НАМЕЧАЕМОЙ ДЕЯТЕЛЬНОСТИ С УЧЕТОМ ЕЕ ОСОБЕННОСТЕЙ И ВОЗМОЖНОГО ВОЗДЕЙСТВИЯ НА ОКРУЖАЮЩУЮ СРЕДУ, ВКЛЮЧАЯ ВАРИАНТ, ВЫБРАННЫЙ ИНИЦИАТОРОМ НАМЕЧАЕМОЙ ДЕЯТЕЛЬНОСТИ ДЛЯ ПРИМЕНЕНИЯ, ОБОСНОВАНИЕ ЕГО ВЫБОРА, ОПИСАНИЕ ДРУГИХ ВОЗМОЖНЫХ РАЦИОНАЛЬНЫХ ВАРИАНТОВ, В ТОМ ЧИСЛЕ РАЦИОНАЛЬНОГО ВАРИАНТА, НАИБОЛЕЕ БЛАГОПРИЯТНОГО С ТОЧКИ ЗРЕНИЯ ОХРАНЫ ЖИЗНИ И (ИЛИ) ЗДОРОВЬЯ ЛЮДЕЙ, ОКРУЖАЮЩЕЙ СРЕДЫ

На сегодняшний день альтернативных способов выполнения по работ нет. Таким образом, предусмотренный настоящим проектом вариант осуществления намечаемой деятельности является самым оптимальным

Рассматриваемый в Отчете вариант осуществления намечаемой деятельности является наиболее рациональным. Осуществление деятельности производится на карьере.

Планом горных работ предусматривается промышленная добыча строительного песка и мусковита (сланцевых сланцев) открытым способом.

Обработка месторождения будет производиться в контурах границ участка добычи площадью 30 га (0,3 км²). Нижняя граница участка добычи определена минимальной высотной отметки дна подсчета запасов, вовлекаемых к разработке, составляет +310 м. Глубина разработки составит 55 м.

Геологоразведочные работы на месторождении проводились в 2024 году на основании Лицензии на разведку твердых полезных ископаемых №2209-EL от 23 октября 2023 г., предоставленной ТОО «Балтабеков и К». По результатам проведенных работ составлен «Отчет об оценке минеральных ресурсов и минеральных запасов осадочных пород в пределах блока М-42-57-(10д-5в-16) на участке Ушсарт, расположенного в Коргалжинском районе Акмолинской области в соответствии с требованиями Кодекса KAZRC 2022 по состоянию на 01.12.2024 г.». Минеральные ресурсы и минеральные запасы дресвяно-щебенистых грунтов с супесчаным заполнителем месторождения Ушсарт приняты на государственный учёт письмо №20-12-03/429 от 31.03.2025 г. в следующих количествах:

Таблица минеральных ресурсов и запасов месторождения Ушсарт

Показатели	Ед. изм.	Минеральные ресурсы	Минеральные запасы
Дресвяно-щебенистые отложения с супесчаным заполнителем	тыс. м ³	Измеренные	Вероятные
		2520,0	2386,4

Объем добычи на карьере в соответствии с горнотехническими условиями и по согласованию с Заказчиком принимается:

2026-2035 г.г. – 238,64 тыс. м³/год ежегодно.

Перед началом проведения добычных и вскрышных работ предусматривается снятие и складирование почвенно-растительного слоя (ПРС), который в дальнейшем используется при рекультивации нарушенных земель.

Срок недропользования составит 10 лет.

В основу составления календарного плана вскрышных и добычных работ положены:

1. Режим работы карьера по добыче и вскрыше;
2. Годовая производительность карьера по добыче полезного ископаемого;
3. Горно-технические условия разработки месторождения;
4. Тип и производительность горно-транспортного оборудования;
5. Техническое задание на составление плана горных работ.

Режим горных работ на карьере принимается сезонный с апреля по октябрь, 160 дней. Рабочая неделя пятидневная с продолжительностью смены 8 часов, односменный режим работ. Строительство, ремонтные работы на территории карьера не предусмотрены.

Размещение наземных сооружений в границах участка добычи определено в результате сравнения различных вариантов компоновочных решений с учетом:

- природно-климатических условий (особенности рельефа местности, скорость и направление господствующих ветров);

- геологических условий (залегание рудного тела);

- технологических условий разработки (минимальное расстояние транспортировки вскрыши и полезного ископаемого, минимальный объем работ по устройству автодорог, линий электропередачи, площадок под сооружения, стационарность основных сооружений на срок не менее 1 года пр.);

- санитарных условий и зон безопасности (ширина санитарно-защитной зоны, ширина зоны возможного обрушения бортов, ширина взрывоопасной зоны).

13. ИНФОРМАЦИЯ О КОМПОНЕНТАХ ПРИРОДНОЙ СРЕДЫ И ИНЫХ ОБЪЕКТАХ, КОТОРЫЕ МОГУТ БЫТЬ ПОДВЕРЖЕНЫ СУЩЕСТВЕННЫМ ВОЗДЕЙСТВИЯМ НАМЕЧАЕМОЙ ДЕЯТЕЛЬНОСТИ

- жизнь и (или) здоровье людей, условия их проживания и деятельности:

Воздействие деятельности проектируемого объекта на жизнь и здоровье населения близлежащих сел не прогнозируется. Намечаемая деятельность предприятия не окажет негативного воздействия на социально-экономические условия района, а наоборот положительно повлияет на социально-экономическую сферу путем организации рабочих мест, отчислениями в виде различных налогов.

- биоразнообразие (в том числе растительный и животный мир, генетические ресурсы, природные ареалы растений и диких животных, пути миграции диких животных, экосистемы):

Воздействие на растительный мир выражается двумя факторами – через нарушение растительного покрова и накоплением загрязняющих веществ в почве оказывает неблагоприятное воздействие различной степени на растительный мир района. По степени воздействия на растительный покров исследуемой территории выделяются следующие антропогенные факторы:

1. Химический (загрязнение промышленными выбросами и отходами), часто необратимый вид воздействия характеризуется запылением, ухудшением жизненного состояния растений и потерей биоразнообразия на разных уровнях структурной организации.

2. Транспортный (дорожная сеть) - линейно-локальный вид воздействия, характеризующийся полным уничтожением растительности по трассам дорог, запылением и загрязнением растений вдоль трасс. Наиболее сильно выражен вблизи промышленных объектов и населённых пунктов из-за сгущения дорог.

3. Пастбищный (выпас, перевыпас скота) - потенциально обратимый вид воздействия, выражен по всей территории в разной степени, в зависимости от нагрузки на пастбища и ценности растительности.

4. Пирогенный тип воздействия - пожары искусственные, вызванные человеком с целью улучшения сенокосно-пастбищных угодий и возникающие в результате небрежного отношения к природе.

Растительность не только поглощает из почвы тяжелые металлы, накапливая их в листьях, стеблях, корнях, но и обогащает почву после отмирания. Наиболее чувствительны к техногенным выбросам хвойные и лиственные древостой. Среди травянистых растений разнотравье более чувствительно, чем злаки.

Отмечено, что у растений существуют пределы пороговых концентраций химических элементов, выше или ниже которых проявляются характерные внешние симптомы биологической реакции. Резкое понижение, или, наоборот, повышение пороговой концентрации химических элементов, приводит к различного рода патологическим изменениям. Также установлен факт возникновения тератопластических (уродливых) изменений у растений, произрастающих на почвах, обогащенных какими-либо химическими элементами и их соединениями.

Известно, что повышенная концентрация соединений меди, никеля, урана, бора и многих других элементов нарушает нормальный гистогенез и органогенез у растений. Важное значение имеет способность растений накапливать определенные химические элементы в тканях и органах. У одних растений существуют механизмы регуляции, препятствующие накоплению элемента в большом количестве, у других - таких механизмов нет.

Цинк – избыток приводит к хлорозу листьев, белым карликовым формам, отмиранию кончика листа», недоразвитости корня.

Алюминий – в повышенных количествах приводит к укороченности корня, скручиванию листьев, крапчатости.

Кобальт – избыток вызывает белую пятнистость листьев.

Повышенное содержание свинца и цинка – связывают с появлением различных форм махровости цветков.

Необычное развитие черных полос на лепестках свидетельствует об избыточном содержании молибдена и меди.

Марганец – избыточное содержание этого элемента приводит к хлорозу листьев, покраснению стебля и черешка, скручиванию и отмиранию краев листьев.

Железо – определяет низковершинность, утончение корня, вытянутость клеток.

Наложение аэротехногенных аномалий микроэлементов на природные создает высокую степень экологической опасности, как для ландшафта, так и для человека.

В соответствии с классификацией, предложенной лабораторией экологии растений института ботаники АНРК, изменения под влиянием антропогенной деятельности делятся по силе воздействия на катастрофические, очень сильные, умеренные и слабые.

Поскольку за период деятельности месторождения в районе его санитарно-защитной зоны не отмечено фактов изменения ни видового, ни количественного состава растительности, с учётом последующей рекультивации воздействие месторождения на растительный мир оценивается как СР – умеренное воздействие средней силы (не вызывающее необратимых последствий).

Генетические ресурсы

Генетические ресурсы – это генетический материал растительного, животного, микробного или иного происхождения, содержащий функциональные единицы наследственности (ДНК) и представляющий фактическую или потенциальную ценность.

Генетическими ресурсами является как природное биологическое разнообразие страны (растения, животные), так и штаммы микроорганизмов, коллекции сортов и семян, сельскохозяйственных культур, генетически измененные организмы и т.д. В технологическом процессе эксплуатации месторождения и работ по рекультивации генетические ресурсы не используются.

Природные ареалы растений и диких животных, пути миграции диких животных, экосистемы

Одним из основных факторов воздействия на животный мир является фактор вытеснения. В процессе промышленного освоения земель происходит вытеснение животных за пределы их мест обитания. Этому способствует сокращение кормовой базы за счет изъятия части земель под технические сооружения, транспортные магистрали, электролинии. С другой стороны, длительная эксплуатация месторождения приводит к тому, что коренные виды птиц и животных исчезают и появляются новые. Другим, наиболее существенным фактором воздействия на животный мир является загрязнение воздушного бассейна и почвенно-растительного покрова, а также засоление почв. В результате длительного воздействия экстремальных ситуаций могут возникнуть мутации, может измениться наследственная природа организма.

Для снижения вероятности гибели животных на дорогах необходимо в местах наибольшей их концентрации ограничить скорость движения автотранспорта. Немаловажное значение для животных, обитающих в районе территории объекта, будут иметь обслуживающие месторождения трудящиеся. Поэтому наряду с усилением охраны редких видов животных необходимо проводить экологическое воспитание рабочих и служащих.

Зона воздействия объектов месторождения на биосферу ограничивается границами санитарно-защитной зоны. Для снижения воздействия на растительный и животный мир проектом предусмотрены природоохранные мероприятия по снижению потерь и загрязнения воды, а также рекультивация нарушенных земель.

На территории участка не обнаружены виды растений, а также растительные сообщества, представляющие особый научный или историко-культурный интерес. Особо охраняемых видов растений и животных, внесенных в Красную книгу Казахстана, а также в списки редких и исчезающих, в районе проведения работ в целом не найдено. В районе проведения работ практически нет заселений представителями животного мира и отсутствуют пути их миграции. Для снижения воздействия на растительный и животный мир после отработки карьера, предусматривается рекультивация нарушенных земель. Качественная оценка воздействия проводимых работ на животный мир оценивается как СР – воздействие средней силы.

- земли (в том числе изъятие земель), почвы (в том числе включая органический состав, эрозию, уплотнение, иные формы деградации):

В процессе разработки месторождения на месте производства горных работ почвы, претерпевают значительное техногенное воздействие, обусловленное как непосредственно собственно технологическим процессом, так и сопутствующими ему вспомогательными операциями. Основное воздействие будет оказывать проведение вскрышных, зачистных, добычных и отвальных работ в пределах отведенного участка, при строительстве дорог и т.д.

Основываясь на технологии производства работ можно заключить, что характер воздействия, не повлечет за собой ухудшения химико-физических свойств почвы, а наоборот будет восстановлено плодородие почв на территории 30 га. Выработанное пространство карьера будет использоваться под пастбище. Нарушенные участки поверхности достаточно начнут зарастать растительностью, тем самым будет восстанавливаться ландшафт территории.

- воды (в том числе гидроморфологические изменения, количество и качество вод):

Для питьевых и технических нужд используется привозная вода. Для обеспечения технической водой будет заключен договор по доставке с цеаавтотранспортом технической воды.

- атмосферный воздух (в том числе риски нарушения экологических нормативов его качества, целевых показателей качества, а при их отсутствии – ориентировочно безопасных уровней воздействия на него):

Произведен расчет рассеивания максимальных концентраций загрязняющих веществ в приземном слое атмосферы. Анализ расчета рассеивания показывает, что не отмечается превышения расчетных максимальных приземных концентраций загрязняющих веществ над значениями ПДК, установленными для воздуха населенных мест, ни по одному из рассматриваемых веществ.

- сопротивляемость к изменению климата экологических и социально-экономических систем: не предусматривается;

- материальные активы, объекты историко-культурного наследия (в том числе архитектурные и археологические), ландшафты: не предусматривается;

- взаимодействие указанных объектов: не предусматривается.

14 ОПИСАНИЕ ВОЗМОЖНЫХ СУЩЕСТВЕННЫХ ВОЗДЕЙСТВИЙ (ПРЯМЫХ И КОСВЕННЫХ, КУМУЛЯТИВНЫХ, ТРАНСГРАНИЧНЫХ, КРАТКОСРОЧНЫХ И ДОЛГОСРОЧНЫХ, ПОЛОЖИТЕЛЬНЫХ И ОТРИЦАТЕЛЬНЫХ) НАМЕЧАЕМОЙ ДЕЯТЕЛЬНОСТИ

Превышения нормативов ПДК м.р в селитебной зоне по всем загрязняющим веществам не наблюдается.

Проектными решениями исключается загрязнение поверхностных и подземных вод.

Весь оставшийся от деятельности бригады мусор будет удален.

Таким образом, проведение работ не окажет влияние на население ближайших населенных пунктов; не вызовет необратимых процессов, разрушающих существующую геосистему. Уровень воздействия на все компоненты природной среды оценивается как умеренный.

В связи с удаленностью расположения государственных границ стран соседей и незначительным масштабом намечаемой деятельности, трансграничные воздействия на окружающую среду исключены.

15 ОБОСНОВАНИЕ ПРЕДЕЛЬНЫХ КОЛИЧЕСТВЕННЫХ И КАЧЕСТВЕННЫХ ПОКАЗАТЕЛЕЙ ЭМИССИЙ, ФИЗИЧЕСКИХ ВОЗДЕЙСТВИЙ НА ОКРУЖАЮЩУЮ СРЕДУ, ВЫБОРА ОПЕРАЦИЙ ПО УПРАВЛЕНИЮ ОТХОДАМИ

Атмосфера. Воздействие на атмосферный воздух предусматривается в 2026-2035 г.г.

На время проведения добычных работ в 2026-2035 годах объект представлен одной производственной площадкой, с 1-м организованным и 9-ю неорганизованными источниками выбросов в атмосферу.

В выбросах в атмосферу содержатся 11 загрязняющих веществ: пыль неорганическая 70-20% двуокиси кремния, азота диоксид, азота оксид, углерод (сажа), сера диоксид, углерод оксид, керосин, формальдегид, бенз/а/пирен, сероводород, углеводороды предельные C12-C19.

Эффектом суммации обладает 3 группы веществ: 30 (0330+0333): сера диоксид + сероводород; азота диоксид + сера диоксид (s_31 0301+0330); 39 (0330+1325): сероводород + формальдегид.

Выбросов от органических соединений не образуется.

Валовый выброс загрязняющих веществ на 2026-2035 год от стационарных источников загрязнения составит 13,716682247 т/год, выбросы от автотранспорта и техники – 0,704617 т/год.

В проекте проведен расчет рассеивания загрязняющих веществ в приземном слое атмосферного воздуха. Расчеты рассеивания не зафиксировали превышения концентраций загрязняющих веществ ПДК населенных мест ни по одному из контролируемых веществ.

Водные ресурсы. Технологический процесс проведения работ требует использование, как технической воды, так и снабжение рабочего персонала питьевой водой. Питьевое водоснабжение привозное.

Предполагаемый источник водоснабжения: питьевая вода будет привозиться из магазинов с.Ушсарт (9,6 км) по мере необходимости. Питьевая вода бутилированная 5 л или 25 л на рабочие места (карьер) доставляется автомашиной. Качество питьевой воды должно соответствовать СП «Санитарно-эпидемиологические требования к водоисточникам, местам водозабора для хозяйственно-питьевых целей, хозяйственно-питьевому водоснабжению и местам культурно-бытового водопользования и безопасности водных объектов» от 20 февраля 2023 года №26.

Техническое водоснабжение для пылеподавления будет обеспечиваться атмосферными водами, собираемыми в зумпфах на карьере, после механической очистки (осветление) и при необходимости из местных источников ближайших населенных пунктов по договору на предоставление водоснабжения не питьевого качества. Расход воды на пылеподавление карьера составит ориентировочно 0,0005 тыс.м3/год. Противопожарный запас воды заливается в резервуар объемом 5 м3 и используется только по назначению. Расход воды на пожаротушение составит 10 л/сек. На период проведения работ стационарных источников водоснабжения не требуется, так как данные работы на участке являются временными.

Планом горных работ предусмотрено размещение на промплощадке бытового вагончика, где будут переодеваться рабочие карьера, сброс сточных вод в данном вагончике не предусмотрен, т.к. рабочие будут доставляться вахтовым автобусом на пром.базу, находящуюся на расстоянии 1 км от карьера. На промплощадке карьера будет установлен БИО туалет, который представляет собой стандартное двухсекционное сооружение. Дезинфекция БИО туалета будет периодически производиться хлорной известью, вывоз стоков будет производиться ассенизационной машиной, заказываемой по договору с коммунальным предприятием. Согласно ПГР предполагаемый объем сбросов составит 0,02 м3.

Физические факторы воздействия. Шум является неизбежным видом воздействия на окружающую среду при выполнении различных видов работ независимо от вида деятельности. В силу специфики работ уровни шума будут изменяться в зависимости от используемых видов техники (оборудования). При производственной деятельности ТОО «Балтабеков и К» в качестве источников шума выступают автомобильный транспорт и техника.

Среди физических воздействий на людей на данном производстве следует выделить шум. Работающая техника способна издавать уровень шума 80-90 ДБА. Шум высоких уровней может мешать работе, общению, ослабить слух. Постоянное воздействие сильного шума может не только отрицательно повлиять на слух, но и вызвать другие вредные последствия - шум в ушах, головокружение, головную боль, повышение усталости. Нормы устанавливают параметры шума, воздействие которого в течение длительного времени не вызовет изменений в наиболее чувствительных к шуму системах организма. При 45 ДБА человек чувствует себя неудобно, а при 60 ДБА в течение длительного времени приводит к потере здоровья. Эти рамочные ограничения по шуму для людей следует соблюдать для персонала, находящегося в рабочей зоне и вблизи ее.

Отходы производства и потребления. Любая производственная деятельность человека сопровождается образованием отходов. При проведении работ образуются следующие виды отходов: твердые бытовые отходы, промасленная ветошь. Количество образованных отходов на период проведения добычных работ составит: в 2026-2035 годах – 0,4885 тонн. В соответствии с пп. 1 п. 2 ст. 320 Экологического кодекса Республики Казахстан временное складирование отходов на месте образования предусмотрено на срок не более шести месяцев до даты их сбора (передачи специализированным организациям) или самостоятельного вывоза на объект, где данные отходы будут подвергнуты операциям по восстановлению или удалению. Договор на вывоз отходов со специализированными организациями будет заключен непосредственно перед началом проведения работ.

16. ОБОСНОВАНИЕ ПРЕДЕЛЬНОГО КОЛИЧЕСТВА НАКОПЛЕНИЯ ОТХОДОВ ПО ИХ ВИДАМ.

Согласно ст. 320 ЭК РК /1/, под накоплением отходов понимается временное складирование отходов в специально установленных местах в течение сроков, указанных в пункте 2 ст. 320 ЭК РК /1/, осуществляемое в процессе образования отходов или дальнейшего управления ими до момента их окончательного восстановления или удаления.

Согласно п. 2, ст. 320 ЭК РК /1/, места накопления отходов предназначены для:

- временного складирования отходов на месте образования на срок не более шести месяцев до даты их сбора (передачи специализированным организациям) или самостоятельного вывоза на объект, где данные отходы будут подвергнуты операциям по восстановлению или удалению;
- временного складирования неопасных отходов в процессе их сбора (в контейнерах, на перевалочных и сортировочных станциях), за исключением вышедших из эксплуатации транспортных средств и (или) самоходной сельскохозяйственной техники, на срок не более трех месяцев до даты их вывоза на объект, где данные отходы будут подвергнуты операциям по восстановлению или удалению;
- временного складирования отходов на объекте, где данные отходы будут подвергнуты операциям по удалению или восстановлению, на срок не более шести месяцев до направления их на восстановление или удаление.
- Для вышедших из эксплуатации транспортных средств и (или) самоходной сельскохозяйственной техники срок временного складирования в процессе их сбора не должен превышать шесть месяцев;
- временного складирования отходов горнодобывающих и горноперерабатывающих производств, в том числе отходов металлургического и химико-металлургического производств, на месте их образования на срок не более 12 месяцев до даты их направления на восстановление или удаление.

Согласно п. 3, ст.320 ЭК РК /1/, накопление отходов разрешается только в специально установленных и оборудованных в соответствии с требованиями законодательства Республики Казахстан местах (на площадках, в складах, хранилищах, контейнерах и иных объектах хранения).

Согласно п.4, ст.320 ЭК РК /1/, запрещается накопление отходов с превышением сроков, указанных в пункте 2 ст.320, и (или) с превышением установленных лимитов накопления отходов (для объектов I и II категорий) или объемов накопления отходов, указанных в декларации о воздействии на окружающую среду (для объектов III категории).

Обоснование предельных объемов накопления отходов по их видам представлено в разделе 9 Отчета.

ТБО складироваться в специальном металлическом контейнере (1 шт.), с водонепроницаемым покрытием на специально отведенной площадке для сбора мусора, огражденной с трех сторон бетонной сплошной стеной 1,5х1,5 м, высотой 15 см от поверхности покрытия. Площадка для контейнеров ТБО будет располагаться на расстоянии не менее 50 м от бытового вагончика и на расстоянии 5 м от уборной. По мере накопления сдаются на полигон ТБО. Отходы не смешиваются, хранятся отдельно.

Контроль над состоянием контейнеров и своевременным вывозом отходов ведется экологом предприятия либо ответственным лицом предприятия.

Промасленная ветошь (отходы не указанные иначе). Образуется при заправке техники. Временное накопление и хранение ветоши предусмотрено в герметичной металлической емкости, с плотно закрывающейся крышкой, сдается сторонней организации по мере накопления на утилизацию.

Благоприятные горно-геологические условия предопределили открытый способ разработки месторождения осадочных пород «Ушсарт».

Перед началом проведения добычных и вскрышных работ предусматривается снятие и складирование почвенно-растительного слоя, который в дальнейшем используется при рекультивации нарушенных земель.

Снятие почвенно-растительного слоя предусматривается одним уступом. Ширина заходок при снятии ПРС условно принимается 25 м. Условность принятой ширины заходки объясняется тем, что основные работы по снятию ПРС выполняются бульдозером SHANTUI SD23, который поблочно снимает ПРС, складывая ее (перемещая вдоль фронта) на расстояние 40 м в бург, из которого ПРС фронтальным погрузчиком XCMG ZL 50G осуществляется погрузка в автосамосвал SHACMAN SX3256DR384 и транспортируется на склад ПРС.

С целью сохранения снимаемого ПРС и использования его при рекультивации нарушенных земель, проектом предусмотрено формирование склада ПРС высотой 3 м, площадью 1,868 га, вдоль северных и южных границ лицензионной территории. Формирование склада осуществляется бульдозером. После формирования склады подлежат озеленению (посев многолетних трав или самозаращение) с целью предотвращения ветровой эрозии.

Лимиты накопления отходов на 2026-2035 г.г.

№ п/п	Наименование отходов	Объем накопленных отходов на существующее положение, тонн/год	Лимит накопления, тонн/год
	1	2	3
	Всего	-	0,4885
	в том числе отходов производства	-	0,1135
	отходов потребления	-	0,375
Опасные отходы			
1	Промасленная ветошь	-	0,1135
Неопасные отходы			
1	Твердо-бытовые отходы	-	0,375
Зеркальные отходы			
1	-	-	-

Лимиты захоронения отходов на 2026-2035 год

№ п/п	Наименование отходов	Объем захороненных отходов на существующее положение, тонн/год	Образование, тонн/год	Лимит захоронения, тонн/год	Повторное использование, переработка, тонн/год	Передача сторонним организациям, тонн/год
1	2	3	4	5	6	7
	Всего	-	-	-	-	-
	в том числе отходов производства	-	-	-	-	-
	отходов потребления	-	-	-	-	-
Опасные отходы						
1	-	-	-	-	-	-
Неопасные отходы						
1	-	-	-	-	-	-
Зеркальные отходы						
1	-	-	-	-	-	-

Отходы не смешиваются, хранятся отдельно.

17. ОБОСНОВАНИЕ ПРЕДЕЛЬНЫХ ОБЪЕМОВ ЗАХОРОНЕНИЯ ОТХОДОВ ПО ИХ ВИДАМ, ЕСЛИ ТАКОЕ ЗАХОРОНЕНИЕ ПРЕДУСМОТРЕНО В РАМКАХ НАМЕЧАЕМОЙ ДЕЯТЕЛЬНОСТИ.

Проектом не предусмотрено захоронение отходов.

18. ИНФОРМАЦИЯ ОБ ОПРЕДЕЛЕНИИ ВЕРОЯТНОСТИ ВОЗНИКНОВЕНИЯ АВАРИЙ И ОПАСНЫХ ПРИРОДНЫХ ЯВЛЕНИЙ

При оценке риска горных работ можно выделить такие потенциально опасные объекты, как спецтехника и автотранспорт, взрывчатые вещества.

В производственном процессе участвуют и используются:

- дизельное топливо и бензин для спецтехники и автотранспорта, отнесенное к категории взрывопожароопасных и вредных веществ;
- оборудование с вращающимися частями;
- грузоподъемные механизмы.

Под аварией понимают существенные отклонения от нормативно-проектных или допустимых эксплуатационных условий производственно-хозяйственной деятельности по причинам, связанным с действиями человека или техническими средствами, а также в результате любых природных явлений (наводнение, землетрясение, оползни, ураганы и другие стихийные бедствия).

Возникающие на производстве аварии и риск их возникновения могут быть определены разными методами. Один из самых распространенных – построение дерева ошибок, т.е. логической структуры, описывающей причинно-следственную связь при взаимодействии основного технологического оборудования, человека и условий окружающей среды – всех элементов, способных вызвать и вызывающие отказы на производстве.

Причины отказов могут происходить по причине:

- природно-климатических условий, температуры окружающей среды;
- низкой квалификации обслуживающего персонала;
- нарушения трудовой и производственной дисциплины;
- низкого уровня надзора за техническим состоянием спецтехники и автотранспорта.

Степень риска производства зависит как от природных, так и техногенных факторов.

Естественные факторы, представляющие угрозу проектируемым работам, характеризуются очень низкими вероятностями. При возникновении данных факторов производственные работы прекращаются.

Техногенные факторы потенциально более опасны. При реализации проектных решений возможны локальные аварии, возникающие при утечках ГСМ.

К процессам повышенной опасности следует отнести погрузо-разгрузочные операции.

Наибольшее число аварий возникает по субъективным причинам, т.е. по вине исполнителя трудового процесса. Поэтому при разработке мер профилактики и борьбы с авариями следует особо обращать внимание на строгое соблюдение требований и положений, излагаемых в производственных инструкциях.

Таким образом, при строгом соблюдении проектных решений и правил техники безопасности, применении современных технологий и трудовой дисциплины, на месторождении, позволяет судить о низкой степени возникновения аварийных ситуаций.

Оценка воздействия аварийных ситуаций на компоненты окружающей среды

Оценка вероятного возникновения аварийной ситуации позволяет прогнозировать негативное воздействие аварий на компоненты окружающей среды.

Такое воздействие может быть оказано на:

- атмосферный воздух;
- водные ресурсы;
- почвенно-растительные ресурсы.

Воздействие возможных аварий на атмосферный воздух

Воздействие на атмосферный воздух может быть незначительным, и связано с испарением нефтепродуктов и летучих соединений тяжелых металлов при аварийных утечках. Летучие соединения тяжелых металлов, помимо отравляющего действия, вызывают загрязнение почв и растений тяжелыми металлами.

Воздействие возможных аварий на водные ресурсы

Практически невозможно предотвратить загрязнение поверхностных и подземных вод при загрязнении других природных компонентов. Особое внимание следует обратить на загрязнение почвогрунтов, так как через них возможно вторичное загрязнение поверхностных и подземных вод.

Особо важное значение для предотвращения возможных аварий и загрязнения водоносных горизонтов имеют периодический осмотр технического состояния спецтехники и автотранспорта.

В качестве аварийных ситуаций могут рассматриваться пожары, при которых возможно образование пожарных вод.

Воздействие возможных аварий на почвенно-растительный покров

Основные аварийные ситуации, которые могут иметь негативные последствия для почвенно-растительного покрова связаны со следующими процессами:

- пожары;
- утечки ГСМ.

Все вышеуказанные негативные воздействия на окружающую среду можно свести к минимуму при соблюдении технологического регламента производственного процесса, профилактического осмотра и ремонта транспортных средств, правил безопасного ведения работ и проведение природоохранных мероприятий.

Мероприятия по предупреждению аварийных ситуаций и ликвидации их последствий

Мероприятия по снижению экологического риска могут иметь технический или организационный характер. В выборе типа мер решающее значение имеет общая оценка действенности мер, влияющих на риск.

При разработке мер по уменьшению риска необходимо учитывать, что, вследствие возможной ограниченности ресурсов, в первую очередь должны разрабатываться простейшие и связанные с наименьшими затратами рекомендации, а также меры на перспективу.

Во всех случаях, где это возможно, меры уменьшения вероятности аварии должны иметь приоритет над мерами уменьшения последствий аварий. Это означает, что выбор технических и организационных мер для уменьшения опасности имеет следующие приоритеты:

- меры уменьшения вероятности возникновения аварийной ситуации, включающие: меры уменьшения вероятности возникновения неполадки (отказа); меры уменьшения вероятности перерастания неполадки в аварийную ситуацию;
- меры уменьшения тяжести последствий аварии, которые в свою очередь имеют следующие приоритеты: меры, предусматриваемые при проектировании опасного объекта (например, выбор несущих конструкций); меры, относящиеся к системам противоаварийной защиты и контроля; меры, касающиеся организации, оснащенности и боеготовности противоаварийных служб.

Иными словами, в общем случае первоочередными мерами обеспечения безопасности являются меры предупреждения аварии. Основными мерами предупреждения аварий является строгое исполнение технологической и производственной дисциплины, выполнение проектных решений и оперативный контроль.

При работе с техникой предусматриваются следующие мероприятия по технике безопасности и охране труда персонала:

- к управлению машинами, допускать лиц, имеющих удостоверение на право управления и работы на соответствующей машине;
- в нерабочее время механизмы отводить в безопасное место;
- во время работы экскаватора нельзя находиться посторонним в радиусе его действия – 5 м;
- перед началом рабочей смены каждая машина и механизм подвергается техническому осмотру механиком гаража и водителем;
- при погрузке горной породы в автотранспорт машинистом экскаватора должны подаваться сигналы начала и окончания погрузки;
- заправку оборудования горюче-смазочными материалами производить специальными заправочными машинами;
- перевозка рабочих на место производства работ должна осуществляться на автобусах и специально оборудованных для перевозки пассажиров автомашинах;
- рабочие должны быть обеспечены спецодеждой и средствами индивидуальной защиты согласно отраслевым нормам;
- для обеспечения оптимальных условий работающих необходимы бытовое помещение, пищеблок и пункт первой медицинской помощи;
- для хозяйственно-бытовых целей предусмотреть употребление воды, отвечающей требованиям ВОЗ.

Для обеспечения пожарной безопасности следует оборудовать пожарные посты с полным набором пожарного инвентаря в районах строящихся сооружений, а также определить особоопасные зоны в пожарном отношении и режим работы в пределах этих зон.

Все рабочие и служащие должны быть обеспечены спецодеждой, средствами индивидуальной защиты от локальных воздействий и санитарно-гигиеническими помещениями.

Основными мероприятиями, направленными на предотвращение аварийных ситуаций, при строительных работах являются:

- профилактический осмотр спецтехники и автотранспорта;
- при нарастании неблагоприятных метеорологических условий – прекращение производственных работ на месторождении.

Планы ликвидации последствий инцидентов, аварий, природных стихийных бедствий, предотвращения и минимизации дальнейших негативных последствий для окружающей среды, жизни, здоровья и деятельности человека

Согласно Приказу Министра по инвестициям и развитию Республики Казахстан от 30 декабря 2014 года №352 «Об утверждении Правил обеспечения промышленной безопасности для опасных производственных объектов, ведущих горные и геологоразведочные работы» на месторождении будет разработан и утвержден техническим руководителем организации План ликвидации аварий (далее - ПЛА).

План ликвидации аварий – это документ, определяющий меры и действия, необходимые для спасения людей и ликвидации аварий в карьере в начальной стадии их возникновения. Каждая его позиция действует с момента извещения о происшедшей аварии до полного вывода всех людей в безопасные места и начала организации работ по ликвидации последствий аварии. Предусмотренные планом материальные и технические средства для осуществления мероприятий по спасению людей и ликвидации аварий должны быть в наличии, в исправном состоянии и в необходимом количестве.

ПЛА составляется под руководством технического руководителя производственного объекта, согласовывается с руководителем аварийной спасательной службы,

обслуживающей данный опасный производственный объект, и утверждается руководителем организации.

ПЛА включает в себя оперативную часть, распределение обязанностей между персоналом, участвующим в ликвидации аварий, и порядок его действия, а также список должностных лиц и учреждений, которые немедленно извещаются об авариях. Ответственность за правильное составление плана ликвидации аварий несет начальник карьера. Работники карьера будут ознакомлены со способами оповещения об авариях (аварийной сигнализацией).

В целях обеспечения готовности к действиям по локализации и ликвидации последствий аварий организации, имеющие опасные производственные объекты, обязаны:

1) планировать и осуществлять мероприятия по локализации и ликвидации последствий аварий на опасных производственных объектах;

2) привлекать к профилактическим работам по предупреждению аварий на опасных производственных объектах, локализации и ликвидации их последствий военизированные аварийно-спасательные службы и формирования;

3) иметь резервы материальных и финансовых ресурсов для локализации и ликвидации последствий аварий;

4) обучать работников методам защиты и действиям в случае аварии на опасных производственных объектах;

5) создавать системы наблюдения, оповещения, связи и поддержки действий в случае аварии на опасных производственных объектах и обеспечивать их устойчивое функционирование.

Учебные тревоги в производствах проводятся на основании графика, составленного начальником отдела техники безопасности и утвержденного директором предприятия. Учебные тревоги должны проводиться по возможности таким образом, чтобы до объявления тревоги об аварии, кроме проверяющих лиц, телефонистки никто не знал, что тревога учебная. При проведении учебных тревог проверяются:

- возможность осуществления в организации мероприятий по спасению людей, локализации аварии и ликвидации ее последствий;
- знание работников организации своих действий при авариях и инцидентах;
- состояние систем связи, оповещения и определения местоположения персонала.

Учебная тревога в организации проводится не реже одного раза в год. Учебные тревоги в организациях проводятся по графику, утвержденному техническим директором карьера.

График проведения учебных тревог составляется на календарный год. Технический директор карьера переносит сроки проведения учебных тревог, вносит изменения и дополнения в утвержденный им график проведения учебных тревог. Проведение учебных тревог не должно вызывать нарушений технологического процесса ведения горных работ.

Приостановление работ в случае возникновения непосредственной угрозы жизни работников, выведение людей в безопасное место и осуществление мероприятий, необходимых для выявления опасности

При всех возможных авариях по причинам, указанным ниже, обслуживающий персонал немедленно извещает диспетчера, принимает меры по тушению пожара, локализации аварии или чрезвычайной ситуации. Диспетчер оповещает руководителей предприятия. Затем оповещает командиров добровольных спасательных и противопожарных команд, по согласованию с руководителем по ликвидации последствий аварии оповещает ППЧ.

Для тушения пожара используется резервуар с водой, мотопомпа.

Если возникает угроза паров ГСМ, или скопления газов в карьере все люди выводятся за пределы опасной зоны, либо в естественные укрытия. В первую очередь

проводятся работы по выводу людей из опасной зоны, оказанию помощи пострадавшим. Затем проводятся работы по ликвидации и локализации аварии.

При пожаре на цистерне для дизельного топлива возможен переход его во взрыв при увеличении выделения паров ГСМ. При этом люди выводятся за пределы опасной зоны. При пожаре в помещениях, лица не занятые ликвидацией пожара выводятся из помещений.

При возникновении аварийной ситуации работы на объектах приостанавливаются. Люди выводятся за пределы опасной зоны.

Оповещаются акимат и органы ЧС. Работы могут быть возобновлены только после установления причин аварии и ликвидации их последствий.

19. ОПИСАНИЕ ПРЕДУСМАТРИВАЕМЫХ ДЛЯ ПЕРИОДОВ СТРОИТЕЛЬСТВА И ЭКСПЛУАТАЦИИ ОБЪЕКТА МЕР ПО ПРЕДОТВРАЩЕНИЮ, СОКРАЩЕНИЮ, СМЯГЧЕНИЮ ВЫЯВЛЕННЫХ СУЩЕСТВЕННЫХ ВОЗДЕЙСТВИЙ НАМЕЧАЕМОЙ ДЕЯТЕЛЬНОСТИ НА ОКРУЖАЮЩУЮ СРЕДУ, В ТОМ ЧИСЛЕ ПРЕДЛАГАЕМЫХ МЕРОПРИЯТИЙ ПО УПРАВЛЕНИЮ ОТХОДАМИ, А ТАКЖЕ ПРИ НАЛИЧИИ НЕОПРЕДЕЛЕННОСТИ В ОЦЕНКЕ ВОЗМОЖНЫХ СУЩЕСТВЕННЫХ ВОЗДЕЙСТВИЙ – ПРЕДЛАГАЕМЫХ МЕР ПО МОНИТОРИНГУ ВОЗДЕЙСТВИЙ (ВКЛЮЧАЯ НЕОБХОДИМОСТЬ ПРОВЕДЕНИЯ ПОСЛЕПРОЕКТНОГО АНАЛИЗА ФАКТИЧЕСКИХ ВОЗДЕЙСТВИЙ В ХОДЕ РЕАЛИЗАЦИИ НАМЕЧАЕМОЙ ДЕЯТЕЛЬНОСТИ В СРАВНЕНИИ С ИНФОРМАЦИЕЙ, ПРИВЕДЕННОЙ В ОТЧЕТЕ О ВОЗМОЖНЫХ ВОЗДЕЙСТВИЯХ).

Превышения нормативов ПДК м.р в селитебной зоне по всем загрязняющим веществам не наблюдается. Проектными решениями исключается загрязнение поверхностных и подземных вод. Весь оставшийся от деятельности бригады мусор будет удален.

Таким образом, проведение добычных работ не окажет влияние на население ближайших населенных пунктов; не вызовет необратимых процессов, разрушающих существующую геосистему. Уровень воздействия на все компоненты природной среды оценивается как умеренный.

При соблюдении требований Водного, Лесного и Экологического кодексов Республики Казахстан добычные работы не окажут существенного негативного воздействия на окружающую среду.

После реализации проекта, предприятию необходимо провести после проектный анализ фактических воздействий в ходе реализации намечаемой деятельности.

Во всех случаях, когда выявлены значительные неблагоприятные воздействия, основная цель заключается в поиске мер по их снижению. Для тех случаев, когда подобрать подходящие мероприятия не представляется возможным, ниже излагаются варианты мероприятий, направленных на компенсации негативных последствий. Кроме того, в соответствующих случаях рекомендованы стимулирующие мероприятия. Стимулирующие мероприятия не следует рассматривать в качестве альтернативы смягчающим или компенсирующим мероприятиям – это мероприятия, выделенные в связи с их способностью обеспечить проекту определенные дополнительные преимущества после того, как реализованы все смягчающие и компенсирующие мероприятия.

Мероприятия по рациональному использованию и охране недр, водоохраные мероприятия

С целью снижения потерь и сохранения качественных и количественных характеристик полезного ископаемого, т.е. рационального использования недр и охраны окружающей среды необходимо:

Вести строгий контроль за правильностью отработки месторождения и оценки нарушенных земель;

Учет количества добываемого полезного ископаемого и объемов вскрышных работ производить двумя способами: по маркшейдерской съемке горных выработок и оперативным учетом (оперативный учет должен обеспечивать определение объемов, вынутых каждой выемочно-погрузочной единицей с погрешностью не более 5%);

Проводить регулярную маркшейдерскую съемку;

Обеспечить полноту выемки почвенно-плодородного слоя и следить за правильным размещением его на рекультивируемые бермы;

Использовать внутреннюю вскрышу для рекультивации предохранительных берм в процессе отработки и после полной отработки карьера;

Обеспечить опережающее ведение вскрышных работ;

Обеспечить строжайший контроль за карбюраторной и маслогидравлической системой работающих механизмов и машин;

Следить за состоянием автомобильных дорог, предусмотреть регулярное орошение и планировку полотна автодорог, тем самым снизить величину транспортных потерь, увеличить пробег автотранспорта и уменьшить вредное воздействие выхлопов на окружающую среду;

Вести постоянную работу среди ИТР, служащих и рабочих карьера по пропаганде экологических знаний;

Разработать комплекс мероприятий по охране недр и окружающей среды;

Наиболее полное извлечение полезного ископаемого с применением рациональной технологии горных работ, что позволит свести потери до минимума;

Предотвращение загрязнения окружающей среды при проведении добычи магматических пород (разлив нефтепродуктов и т.д.);

Обеспечение экологических требований при складировании и размещении промышленных и бытовых отходов;

Сохранение естественных ландшафтов;

И другие требования согласно Законодательству о недропользовании и охране окружающей среды.

При проведении добычных работ в приоритетном порядке будут соблюдаться требования в области охраны недр:

- обеспечение полноты опережающего геологического, гидрогеологического, экологического, санитарно-эпидемиологического, технологического и инженерно-геологического изучения недр для достоверной оценки величины и структуры запасов полезного ископаемого;

- обеспечение рационального и комплексного использования ресурсов недр на всех этапах горных работ;

- обеспечение полноты извлечения полезного ископаемого;

- использование Недр в соответствии с требованиями Законодательства Государства по охране окружающей среды, предохраняющими недра от проявлений опасных техногенных процессов при горных работах, а также строительстве и эксплуатации сооружений, не связанных с добычей;

- охрана недр от обводнения, пожаров, взрывов, а также других стихийных факторов, снижающих их качество или осложняющих эксплуатацию и разработку месторождения;

- предотвращение загрязнения недр при проведении горных работ.

Для выполнения данных требований проектом предусматриваются следующие мероприятия:

- выбор наиболее рациональных методов разработки месторождения;

- строгий маркшейдерский контроль за проведением горных работ;

- проведение горных работ с учетом наиболее полного извлечения полезного ископаемого из недр и уменьшения потерь;

- ликвидация и рекультивация горных выработок .

Мероприятия по снижению воздействия отходов производства на окружающую среду во многом дублируют мероприятия по охране почв, поверхностных и подземных вод и включают в себя решения по организации работ, обеспечивающих минимальное воздействие на окружающую среду.

Проектом предусматривается проведение комплекса мероприятий при временном складировании и хранении производственных и бытовых отходов с целью уменьшения и сокращения вредного влияния на окружающую среду.

Основными мероприятиями являются:

- тщательная регламентация проведения работ, связанных с загрязнением и нарушением рельефа;

- организация систем сбора, транспортировки и утилизации отходов;

- ведение постоянных мониторинговых наблюдений.

Отходы, хранящиеся в производственных помещениях, должны быть защищены от влияния атмосферных осадков и не воздействовать на почву, атмосферу, подземные и поверхностные воды. Их воздействие на окружающую среду может проявиться только при несоблюдении правил их сбора и хранения.

При необходимости, в процессе эксплуатации предприятия, с целью предупреждения или смягчения возможных экологических последствий образования и размещения отходов, будут предусмотрены и осуществлены дополнительные, соответствующие современному уровню и стадии производства инженерные и природоохранные мероприятия.

Негативное воздействие проектируемого объекта на растительный покров прилегающих угодий весьма незначительное, и будет ограничиваться выделением пыли во время автотранспортных работ. Растительный покров близлежащих угодий не будет поврежден.

Район проведения горных работ не затрагивает памятников природы, истории, архитектуры, культуры, курганов, заповедников, заказников.

Влияния не изменят коренным образом структуру и направление развития экосистемы, и ее способность к самовосстановлению после прекращения или уменьшения степени техногенного воздействия.

Фактор беспокойства или антропогенное вытеснение (присутствие людей, техники, шум, свет в ночное время) окажут наиболее существенное воздействие во время работы в теплый период года. В это время возможно исчезновение из мест постоянного обитания представителей наземных позвоночных. В дальнейшем прогнозируется увеличения их численности. Эти влияния не изменят коренным образом структуру и направление развития экосистемы, и ее способность к самовосстановлению после прекращения или уменьшения степени техногенного воздействия.

Предотвращение техногенного опустынивания земель

Во избежание опустынивания земель, ветровой и водной эрозии почвенно плодородного слоя технологические схемы производства горных работ должны предусматривать:

- Снятие и транспортировку плодородно-растительного слоя, его складирование и хранение в бортах обваловки или нанесение на рекультивируемые поверхности;

- Формирование по форме и структуре устойчивых отвалов ПРС.

Необходимо проведение рекультивационных работ. Для этого настоящим проектом предусматривается складирование ПРС для биологического восстановления, нарушенного горными работами площади карьера.

Рекультивация нарушенных земель должна осуществляться в два последовательных этапа: технического и биологического.

Рекультивируемые площади и прилегающие к ним территории после завершения всего комплекса работ должны представлять собой оптимально организационный и устойчивый ландшафт.

Мероприятия по предотвращению проявлений опасных техногенных процессов рациональному использованию и охране недр

С целью снижения потерь и сохранения качественных и количественных характеристик полезного ископаемого, т.е. рационального использования недр и охраны окружающей среды необходимо руководствоваться Кодексом Республики Казахстан от 27 декабря 2017 года №291-IV «О недрах и недропользовании», статья 5: «Рациональное управление государственным фондом недр», Инструкцией по составлению плана горных работ от 4 июня 2018 года №16978.

Требованиями в области рационального и комплексного использования недр и охраны недр являются:

- обеспечение полноты опережающего геологического изучения недр для достоверной оценки величины и структуры запасов полезных ископаемых, месторождений и участков недр, предоставляемых для проведения операций по недропользованию, в том числе для целей, не связанных с добычей;
- обеспечение рационального и комплексного использования ресурсов недр на всех этапах проведения операций по недропользованию;
- обеспечение полноты извлечения из недр полезных ископаемых, не допуская выборочную отработку богатых участков;
- достоверный учет извлекаемых и погашенных в недрах запасов основных и совместно с ними залегающих полезных ископаемых и попутных компонентов, в том числе продуктов переработки минерального сырья и отходов производства при разработке месторождений;
- исключение корректировки запасов полезных ископаемых, числящихся на государственном балансе, по данным первичной переработки;
- предотвращение накопления промышленных и бытовых отходов на площадях водосбора и в местах залегания подземных вод, используемых для питьевого или промышленного водоснабжения;
- охрана недр от обводнения, пожаров и других стихийных факторов, осложняющих эксплуатацию и разработку месторождений;
- соблюдение установленного порядка приостановления, прекращения операций по недропользованию, консервации и ликвидации объектов разработки месторождений;
- обеспечение экологических и санитарно-эпидемиологических требований при складировании и размещении отходов;

Мероприятия по снижению воздействия отходов производства на окружающую среду во многом дублируют мероприятия по охране почв, поверхностных и подземных вод и включают в себя решения по организации работ, обеспечивающих минимальное воздействие на окружающую среду.

Проектом предусматривается проведение комплекса мероприятий при временном складировании и хранении производственных и бытовых отходов с целью уменьшения и сокращения вредного влияния на окружающую среду.

Основными мероприятиями являются:

- тщательная регламентация проведения работ, связанных с загрязнением и нарушением рельефа;
- организация систем сбора, транспортировки и утилизации отходов;
- ведение постоянных мониторинговых наблюдений.

Отходы, хранящиеся в производственных помещениях, должны быть защищены от влияния атмосферных осадков и не воздействовать на почву, атмосферу, подземные и поверхностные воды. Их воздействие на окружающую среду может проявиться только при несоблюдении правил их сбора и хранения.

При необходимости, в процессе эксплуатации предприятия, с целью предупреждения или смягчения возможных экологических последствий образования и размещения отходов, будут предусмотрены и осуществлены дополнительные,

соответствующие современному уровню и стадии производства инженерные и природоохранные мероприятия.

Негативное воздействие проектируемого объекта на растительный покров прилегающих угодий весьма незначительное, и будет ограничиваться выделением пыли во время автотранспортных работ. Растительный покров близлежащих угодий не будет поврежден.

Район проведения горных работ не затрагивает памятников природы, истории, архитектуры, культуры, курганов, заповедников, заказников.

Влияния не изменят коренным образом структуру и направление развития экосистемы, и ее способность к самовосстановлению после прекращения или уменьшения степени техногенного воздействия.

Фактор беспокойства или антропогенное вытеснение (присутствие людей, техники, шум, свет в ночное время) окажут наиболее существенное воздействие во время работы в теплый период года. В это время возможно исчезновение из мест постоянного обитания представителей наземных позвоночных. В дальнейшем прогнозируется увеличения их численности. Эти влияния не изменят коренным образом структуру и направление развития экосистемы, и ее способность к самовосстановлению после прекращения или уменьшения степени техногенного воздействия.

Эти влияния не изменят коренным образом структуру и направление развития экосистемы, и ее способность к самовосстановлению после прекращения или уменьшения степени техногенного воздействия.

Мероприятия по снижению загрязненности атмосферного воздуха до санитарных норм.

Создание нормальных атмосферных условий в карьерах осуществляется за счет естественного проветривания. Искусственное проветривание карьера не предусматривается, так как для района, где расположено месторождение, характерна интенсивная ветровая деятельность. Преобладающими являются ветры северо-восточного направления. В целом, климатические условия района создают благоприятные условия для рассеивания загрязняющих веществ в воздухе. Для снижения загрязненности воздуха до санитарных норм предусматривается комплекс инженерно-технических мероприятий по борьбе с пылью и газами.

Для снижения запыленности рабочих мест в кабинах экскаваторов, бульдозеров, автосамосвалов предусматривается использование кондиционеров.

При выемочно-погрузочных работах для пылеподавления в теплые периоды года предусматривается систематическое орошение горной массы водой с помощью поливочной машины.

Для борьбы с пылью на автомобильных дорогах в теплое время года предусматривается полив дорог водой с помощью поливочной машины.

Мониторинг и контроль за состоянием атмосферного воздуха будет проводиться расчетным путем, с учетом фактических показателей работ; будет проводиться контроль за соблюдением нормативов НДВ на границе санитарно-защитной зоны по 4-м точкам согласно программе производственного экологического контроля периодичностью 1 раз в год (в теплый период года). Наблюдения будут проводиться расчетным методом и инструментальным путем (на границе СЗЗ по 4-м точкам).

Контроль токсичности выхлопных газов спецтехники и автотранспорта проводится при проведении технического осмотра в установленном порядке.

Мероприятия по снижению воздействий на водные ресурсы

Оценка воздействия намечаемой деятельности на поверхностные воды включает рассмотрение потенциальной вероятности воздействия по ряду критериев, основными из которых для рассматриваемого объекта будут являться:

- вероятность загрязнения поверхностных вод путем сбросов сточных вод в водные объекты;

- вероятность воздействия на гидрологический режим поверхностных водотоков;

- вероятность воздействия на ихтиофауну.

Мойка машин и механизмов на территории участков проведения работ запрещена.

В связи с тем, что объект находится за пределами водоохранных зон и полос водных объектов, загрязнение поверхностных и подземных вод не прогнозируется, сброс сточных вод в водные объекты не осуществляется. Мониторинг воздействия на водные объекты не предусмотрен.

С целью исключения засорения и загрязнения поверхностных вод, предусматриваются мероприятия по предотвращению воздействия образующихся отходов производства и потребления.

Отходы производства и потребления будут собираться в металлические контейнеры и другие специальные емкости, расположенные на оборудованных площадках и по мере накопления вывозиться по договору со специализированной организацией.

С целью исключения засорения водных объектов в процессе осуществления намечаемой деятельности предусматривается проведение плановой уборки территории. Не допускается открытое размещение отходов на территории участка.

Хозяйственно-бытовые сточные воды собираются в биотуалет и вывозятся на договорной основе. Биотуалет герметичный с водонепроницаемым дном и стенами. Биотуалет своевременно очищается по заполнению не более двух трети от объема, дезинфицируется.

Мониторинг за состоянием почвенного покрова

Отбор проб на нефтепродукты. Отбор 1 пробы в теплый период 1 раз в год (3 квартал) на ПСА на содержание нефтепродуктов на границе санитарно-защитной зоны по 4-м точкам.

Для обеспечения стабильной экологической обстановки в районе месторождения Карлуга предприятие планирует выполнять следующие мероприятия по охране окружающей среды согласно приложению 4 к Экологическому кодексу Республики Казахстан от 2 января 2021 года №400-VI ЗРК:

1. Охрана атмосферного воздуха:

пп.3) выполнение мероприятий по предотвращению и снижению выбросов загрязняющих веществ от стационарных и передвижных источников;

пп.9) проведение работ по пылеподавлению на горнорудных и теплоэнергетических предприятиях, объектах недропользования и строительных площадках, в том числе хвостохранилищах, шламонакопителях, карьерах и внутрипромысловых дорогах;

3. Охрана водных объектов:

пп. 5) осуществление комплекса технологических, гидротехнических, санитарных и иных мероприятий, направленных на предотвращение засорения, загрязнения и истощения водных ресурсов- сброс хоз-бытовых стоков допускается только в герметичную емкость, своевременный вывоз стоков с специально отведенные места;

пп.12) выполнение мероприятий по предотвращению загрязнения поверхностных и подземных вод;

6. Охрана животного и растительного мира:

б) озеленение территорий административно-территориальных единиц, увеличение площадей зеленых насаждений, посадок на территориях предприятий, вокруг больниц, школ, детских учреждений и освобождаемых территориях, землях, подверженных опустыниванию и другим неблагоприятным экологическим факторам;

Основным материалом для озеленения промышленных территорий являются деревья и кустарники.

В настоящем проекте озеленение не предусмотрено. После отработки месторождения проектом рекультивации и ликвидации будет предусмотрен посев многолетних трав (житняк, люцерна).

Рекомендации по сохранению растительных сообществ

Восстановление растительности до состояния близкого к исходному длится не один десяток лет, а при продолжающемся воздействии не происходит никогда.

Для уменьшения техногенного воздействия на растительные сообщества рекомендуется проведение следующих мероприятий:

- упорядочить использование только необходимых дорог, по возможности обустроив их щебнем или твердым покрытием;
- строго регламентировать проведение работ, связанных с загрязнением почвенно-растительного покрова при эксплуатационном и ремонтном режиме работ;
- хранение отходов производства и потребления в контейнерах и в строго отведенных местах;
- проведение экологического мониторинга за состоянием растительности на территории месторождения.

Одним из основных факторов воздействия на животный мир является также фактор вытеснения. В процессе промышленного освоения земель происходит вытеснение животных за пределы их мест обитания. Этому способствует сокращение кормовой базы за счёт изъятия части земель под технические сооружения, транспортные магистрали, электролинии, иные объекты инфраструктуры. Воздействие намечаемой деятельности на пути миграции и места концентрации животных при этом исключается.

Зона воздействия проектируемого объекта на животный мир ограничивается границами земельного отвода (прямое воздействие, заключается в вытеснении за пределы мест обитания) и санитарно-защитной зоны (косвенное воздействие, крайне опосредованное через эмиссии в атмосферный воздух).

Проведение мероприятий по охране животного мира предусматривает:

- своевременная засыпка траншей и рвов;
- своевременный демонтаж и вывоз оборудования из района работ;
- работа строительной техники, планировка площадок строго в пределах отведенной территории;
- обеспечение соблюдения движения транспорта только по подъездным дорогам;
- организация мест сбора и временного хранения отходов (в контейнерах и емкостях) для предотвращения утечек, россыпи и т.д.;
- организация системы сбора и отведения хозяйственно бытовых сточных вод;
- запрет несанкционированной охоты, разорения птичьих гнезд и т.д.

Ожидаемый экологический эффект от мероприятия – сохранение естественной среды обитания во время эксплуатации и после завершения операций по недропользованию на территории месторождения «Ушсарт».

10. Научно-исследовательские, изыскательские и другие разработки:

13) проведение экологических научно-исследовательских работ, разработка качественных и количественных показателей (экологических нормативов и требований), нормативно-методических документов по охране окружающей среды.

20. МЕРЫ ПО СОХРАНЕНИЮ И КОМПЕНСАЦИИ ПОТЕРИ БИОРАЗНООБРАЗИЯ, ПРЕДУСМОТРЕННЫЕ ПУНКТОМ 2 СТАТЬИ 240 И ПУНКТОМ 2 СТАТЬИ 241 КОДЕКСА.

Согласно п.2 ст.240 Экологического кодекса Республики Казахстан: 2. При проведении стратегической экологической оценки и оценки воздействия на окружающую среду должны быть:

- 1) выявлены негативные воздействия разрабатываемого Документа или намечаемой деятельности на биоразнообразие (посредством проведения исследований);
- 2) предусмотрены мероприятия по предотвращению, минимизации негативных воздействий на биоразнообразие, смягчению последствий таких воздействий;
- 3) в случае выявления риска утраты биоразнообразия – проведена оценка потери биоразнообразия и предусмотрены мероприятия по их компенсации.

Согласно пункту 2 статьи 241 Экологического кодекса Республики Казахстан: 2. Компенсация потери биоразнообразия должна быть ориентирована на постоянный и долгосрочный прирост биоразнообразия и осуществляется в виде:

- 1) восстановления биоразнообразия, утраченного в результате осуществленной деятельности;
- 2) внедрения такого же или другого, имеющего не менее важное значение для окружающей среды вида биоразнообразия на той же территории (в акватории) и (или) на другой территории (в акватории), где такое биоразнообразие имеет более важное значение.

Реализация проекта рекультивации месторождения по добыче осадочных пород «Ушсарт» в Коргалжынском районе Акмолинской области является природоохранным мероприятием. После проведения рекультивации нарушенных земель ожидается восстановление их плодородия и других полезных свойств земли и своевременное вовлечение ее в хозяйственный оборот в качестве пастбища. Нарушенные участки поверхности достаточно начнут зарастать растительностью, тем самым будет восстанавливаться ландшафт территории.

21. ОЦЕНКА ВОЗМОЖНЫХ НЕОБРАТИМЫХ ВОЗДЕЙСТВИЙ НА ОКРУЖАЮЩУЮ СРЕДУ И ОБОСНОВАНИЕ НЕОБХОДИМОСТИ ВЫПОЛНЕНИЯ ОПЕРАЦИЙ, ВЛЕКУЩИХ ТАКИЕ ВОЗДЕЙСТВИЯ, В ТОМ ЧИСЛЕ СРАВНИТЕЛЬНЫЙ АНАЛИЗ ПОТЕРЬ ОТ НЕОБРАТИМЫХ ВОЗДЕЙСТВИЙ И ВЫГОДЫ ОТ ОПЕРАЦИЙ, ВЫЗЫВАЮЩИХ ЭТИ ПОТЕРИ, В ЭКОЛОГИЧЕСКОМ, КУЛЬТУРНОМ, ЭКОНОМИЧЕСКОМ И СОЦИАЛЬНОМ КОНТЕКСТАХ

При соблюдении требований при проведении проектируемых работ необратимых воздействий не прогнозируется.

22 ЦЕЛИ, МАСШТАБЫ И СРОКИ ПРОВЕДЕНИЯ ПОСЛЕПРОЕКТНОГО АНАЛИЗА, ТРЕБОВАНИЯ К ЕГО СОДЕРЖАНИЮ, СРОКИ ПРЕДСТАВЛЕНИЯ ОТЧЕТОВ О ПОСЛЕПРОЕКТНОМ АНАЛИЗЕ УПОЛНОМОЧЕННОМУ ОРГАНУ.

Целью проведения послепроектного анализа является согласно ст.78 Экологического кодекса Республики Казахстан, подтверждение соответствия реализованной намечаемой деятельности отчету о возможных воздействиях и заключению по результатам проведения оценки воздействия на окружающую среду.

В ходе послепроектного анализа необходимо провести обследование территории, подвергшейся рекультивации нарушенных земель, оценить состояние почвенного покрова. Послепроектный анализ должен быть начат не ранее чем через двенадцать месяцев и завершен не позднее чем через восемнадцать месяцев после начала эксплуатации соответствующего объекта, оказывающего негативное воздействие на окружающую среду.

Проведение послепроектного анализа обеспечивается оператором соответствующего объекта за свой счет.

Составитель отчета о возможных воздействиях подготавливает и подписывает заключение по результатам послепроектного анализа, в котором делается вывод о соответствии или несоответствии реализованной намечаемой деятельности отчету о возможных воздействиях и заключению по результатам оценки воздействия на окружающую среду. В случае выявления несоответствий в заключении по результатам послепроектного анализа приводится подробное описание таких несоответствий.

Составитель направляет подписанное заключение по результатам послепроектного анализа оператору соответствующего объекта и в уполномоченный орган в области охраны окружающей среды в течение двух рабочих дней с даты подписания заключения по результатам послепроектного анализа.

Уполномоченный орган в области охраны окружающей среды в течение двух рабочих дней с даты получения заключения по результатам послепроектного анализа размещает его на официальном интернет-ресурсе.

23 СПОСОБЫ И МЕРЫ ВОССТАНОВЛЕНИЯ ОКРУЖАЮЩЕЙ СРЕДЫ НА СЛУЧАИ ПРЕКРАЩЕНИЯ НАМЕЧАЕМОЙ ДЕЯТЕЛЬНОСТИ, ОПРЕДЕЛЕННЫЕ НА НАЧАЛЬНОЙ СТАДИИ ЕЕ ОСУЩЕСТВЛЕНИЯ

По завершению работ, связанных с перемещением грунта, необходимо провести работы по рекультивации земель в соответствии с условиями Кодекса РК «О недрах и недропользовании» и Экологического кодекса РК, предусмотрена рекультивация нарушенных земель.

В случае отказа от рекультивации нарушаемых земель, это повлечет за собой:

- 1) противоречие требованиям законодательства Республики Казахстан;
- 2) ухудшение санитарно-гигиенического состояния района в результате пылевыделения с пылящих поверхностей;
- 3) другие негативные последствия.

24. ОПИСАНИЕ МЕТОДОЛОГИИ ИССЛЕДОВАНИЙ И СВЕДЕНИЯ ОБ ИСТОЧНИКАХ ЭКОЛОГИЧЕСКОЙ ИНФОРМАЦИИ, ИСПОЛЬЗОВАННОЙ ПРИ СОСТАВЛЕНИИ ОТЧЕТА О ВОЗМОЖНЫХ ВОЗДЕЙСТВИЯХ

Методологические аспекты оценки воздействия выполнялись на определении трех параметров:

- пространственного масштаба воздействия;
- временного масштаба воздействия;
- интенсивности воздействия.

Общая схема для оценки воздействия:

- 1) Выявление воздействий
- 2) Снижение и предотвращение воздействий
- 3) Оценка значимости остаточных воздействий

По каждому выявленному возможному воздействию на окружающую среду проводится оценка его существенности.

Воздействие на окружающую среду признается существенным во всех случаях, кроме случаев соблюдения в совокупности следующих условий:

1. воздействие на окружающую среду, в силу его вероятности, частоты, продолжительности, сроков выполнения работ, пространственного охвата, места его осуществления, кумулятивного характера и других параметров, а также с учетом указанных в заявлении о намечаемой деятельности мер по предупреждению, исключению и снижению такого воздействия и (или) по устранению его последствий:

2. не приведет к деградации экологических систем, истощению природных ресурсов, включая дефицитные и уникальные природные ресурсы;

3. не приведет к нарушению экологических нормативов качества окружающей среды;

4. не приведет к ухудшению условий проживания людей и их деятельности, включая: состояние окружающей среды, влияющей на здоровье людей; посещение мест отдыха, туризма, культовых сооружений и иных объектов; заготовку природных ресурсов, использование транспортных и других объектов; осуществление населением сельскохозяйственной деятельности, народных промыслов или иной деятельности;

5. не приведет к ухудшению состояния территорий и объектов, осуществляемых в Каспийском море (в том числе в заповедной зоне), на особо охраняемых природных территориях, в их охранных зонах, на землях оздоровительного, рекреационного и историко-культурного назначения; в пределах природных ареалов редких и находящихся под угрозой исчезновения видов животных и растений; на участках размещения элементов экологической сети, связанных с системой особо охраняемых природных территорий; на территории (акватории), на которой компонентам природной среды нанесен экологический ущерб; на территории (акватории), на которой выявлены исторические загрязнения; в черте населенного пункта или его пригородной зоны; на территории с чрезвычайной экологической ситуацией или в зоне экологического бедствия;

6. не повлечет негативных трансграничных воздействий на окружающую среду;

7. не приведет к следующим последствиям:

- это приведет к потере биоразнообразия в части объектов растительного и (или) животного мира или их сообществ, являющихся редкими или уникальными, и имеется риск их уничтожения и невозможности воспроизводства;

- это приведет к потере биоразнообразия в части объектов растительного и (или) животного мира или их сообществ, являющихся составной частью уникального ландшафта, и имеется риск его уничтожения и невозможности восстановления;

- это приведет к потере биоразнообразия и отсутствуют участки с условиями, пригодными для компенсации потери биоразнообразия без ухудшения состояния экосистем;

- это приведет к потере биоразнообразия и отсутствуют технологии или методы для компенсации потери биоразнообразия;

- это приведет к потере биоразнообразия и компенсация потери биоразнообразия невозможна по иным причинам.

Описания состояния окружающей среды выполнены с использованием материалов из общедоступных источников информации:

1) Интернет-ресурс Министерства охраны окружающей среды Республики Казахстан и его областными территориальными управлениям;

2) статистические данные сайта <https://stat.gov.kz/> <https://stat.gov.kz/>; данные сайта РГП «КАЗГИДРОМЕТ» <https://www.kazhydromet.kz/ru/>;

3) Единая информационная система ООС МЭГиПР РК <https://oos.ecogeo.gov.kz/>;

4) Автоматизированная информационная система государственного земельного кадастра <http://www.aisgzk.kz/aisgzk/ru/content/maps/>;

5) Единый государственный кадастр недвижимости <https://vkomap.kz/>; научными и исследовательскими организациями;

6) План горных работ по добыче осадочных пород «Ушсарт» в Коргалжынском районе Акмолинской области;

7) другие общедоступные данные.

25. ОПИСАНИЕ ТРУДНОСТЕЙ, ВОЗНИКШИХ ПРИ ПРОВЕДЕНИИ ИССЛЕДОВАНИЙ И СВЯЗАННЫХ С ОТСУТСТВИЕМ ТЕХНИЧЕСКИХ ВОЗМОЖНОСТЕЙ И НЕДОСТАТОЧНЫМ УРОВНЕМ СОВРЕМЕННЫХ НАУЧНЫХ ЗНАНИЙ

Трудности, связанные с отсутствием технических возможностей и недостаточным уровнем современных научных знаний при проектировании намечаемой деятельности, отсутствуют.

26. КРАТКОЕ НЕТЕХНИЧЕСКОЕ РЕЗЮМЕ С ОБОБЩЕНИЕМ ИНФОРМАЦИИ, УКАЗАННОЙ В ПУНКТАХ 1-17 НАСТОЯЩЕГО ПРИЛОЖЕНИЯ В ЦЕЛЯХ ИНФОРМИРОВАНИЯ ЗАИНТЕРЕСОВАННОЙ ОБЩЕСТВЕННОСТИ В СВЯЗИ С ЕЕ УЧАСТИЕМ В ОЦЕНКЕ ВОЗДЕЙСТВИЯ НА ОКРУЖАЮЩУЮ СРЕДУ

1) описание предполагаемого места осуществления намечаемой деятельности, план с изображением его границ;

Административно месторождение «Ушсарт» расположено в Коргалжынском районе Акмолинской области Республики Казахстан.

Ближайшие населенные пункты:

- село Ушсарт, расположенное в 9,6 км юго-западнее участка;
- пос. Коргалжинский, расположенный в 27,0 км северо-западнее участка;
- город Астана, расположенный в 125,0 км северо-восточнее участка.

Отработка месторождения будет производиться в контурах границ участка добычи площадью 30 га (0,30 км²).

Геологоразведочные работы на месторождении проводились в 2024 году на основании Лицензии на разведку твердых полезных ископаемых №2209-EL от 23 октября 2023 г., предоставленной ТОО «Балтабеков и К». По результатам проведенных работ составлен «Отчет об оценке минеральных ресурсов и минеральных запасов осадочных пород в пределах блока М-42-57-(10д-5в-16) на участке Ушсарт, расположенного в Коргалжынском районе Акмолинской области в соответствии с требованиями Кодекса KAZRC 2022 по состоянию на 01.12.2024 г.». Минеральные ресурсы и минеральные запасы дресвяно-щебенистых грунтов с супесчаным заполнителем месторождения Ушсарт приняты на государственный учёт письмо №20-12-03/429 от 31.03.2025 г. в следующих количествах:

Таблица минеральных ресурсов и запасов месторождения Ушсарт

Показатели	Ед. изм.	Минеральные ресурсы	Минеральные запасы
		Измеренные	Вероятные
Дресвяно-щебенистые отложения с супесчаным заполнителем	тыс. м ³	2520,0	2386,4

В состав наземных сооружений на участке недр месторождения входят:

- Карьер;
- Склады почвенно-растительного слоя (ПРС).

Подземные сооружения отсутствуют.

Местоположение и площадь карьера предопределены контуром утвержденных запасов с учетом конечной глубины отработки месторождения и разности бортов. Площадь карьера на рассматриваемый лицензионный период 10 лет с планируемыми объемами добычи составит 30 га, глубиной 8,5 м.

Склад ПРС будет представлять собой бурты трапециевидной формы, высотой 3 м, угол откоса яруса 35°, площадью 1,868 га, расположенный вдоль западных, северных и восточных границ лицензионной территории.

Автомобильные дороги расположены по рациональной схеме для минимизации расстояния транспортировки и площадей нарушаемых земель.

Полезная толща участка Ушсарт сложена неоднородными по качеству грунтами и представлена суглинком, дресвяно-щебенистым грунтом с супесчаным заполнителем.

Полезная толща участка Ушсарт сложена неоднородными по качеству грунтами и представлена суглинком, дресвяно-щебенистым грунтом с супесчаным заполнителем. Мощность полезной толщи на месторождении в среднем составляет 8,4 м.

Вскрышные породы отсутствуют. С поверхности месторождение перекрыто почвенно-растительным слоем мощностью 0,1 м.

Полезная толща не обводнена. Эти условия предопределяют однозначный выбор способа отработки – открытый. Карьер будет проходиться в рыхлых образованиях.

Порядок отработки месторождения следующий:

- снятие почвенно-растительного слоя (ПРС) и размещение его на складах буртах;
- добыча полезного ископаемого, погрузка в автосамосвалы потребителя.

Объем снятия ПРС согласно календарному плану горных работ принимается:

2026-2035 г.г. – 3,0 тыс. м³/год.

Объем добычи полезного ископаемого на карьере в соответствии с горнотехническими условиями и по согласованию с Заказчиком принимается:

2026-2035 г.г. – 238,64 тыс. м³/год;

Срок недропользования составит 10 лет.

Каталог географических координат угловых точек границ участка добычи
месторождения Ушсарт

№№ угловых точек	Географические координаты		Площадь
	WGS-84		
	северная широта	восточная долгота	
1	50° 21' 07.95"	70° 10' 03.27"	0,30 км ²
2	50° 21' 17.50"	70° 10' 05.98"	
3	50° 21' 11.71"	70° 10' 55.74"	
4	50° 21' 02.16"	70° 10' 53.03"	

При проектировании участка учитывалась роза ветров по отношению к ближайшему населенному пункту с.Ушсарт. Господствующее направление ветра для описываемой территории западное, юго-западное.

Населенный пункт с.Ушсарт находится на удалении в 9,6 км от карьера на юго-запад.

2) описание затрагиваемой территории с указанием численности ее населения, участков, на которых могут быть обнаружены выбросы, сбросы и иные негативные воздействия намечаемой деятельности на окружающую среду, с учетом их характеристик и способности переноса в окружающую среду; участков извлечения природных ресурсов и захоронения отходов;

Коргалжынский район расположен на юге Акмолинской области и граничит с Карагандинской областью. Коргалжынский район – административная единица Акмолинской области Казахстана. Административный центр - село Коргалжын. Включает 8 сельских округов, 18 населённых пунктов. Население 8 815 чел. (на 2024 год).

Коргалжынский район расположен в Тенгиз-Кургальджинской впадине. Местность представляет собой степь, богатую озёрами и отличающуюся разнообразием фауны птиц и рыб.

Рельеф равнинный. Через территорию района протекают реки Нура, Куланотпес. Местность изобилует озёрами, в числе которых Коргалжын, Кокай, Чагана, Каибчалкар, Каражар, Узынколь, Жаныбек и др., а также группа озёр Шолакшалкар.

Коргалжынский государственный природный заповедник (каз. Қорғалжын мемлекеттік табиғи қорығы) - один из двух казахстанских заповедников, входящих в список Всемирного наследия ЮНЕСКО в составе объекта Сарыарка — Степи и озёра

Северного Казахстана. Коргалжынский заповедник расположен в 130 км юго-западнее города Астана. Создан в 1968 году для сохранения уникальных водно-болотных угодий, являющихся местом обитания фламинго, кудрявого пеликана и других птиц.

На территории Коргалжынского заповедника обитает 365 видов птиц: из них 42 вида входит в Красную книгу Казахстана, 27 видов занесены в Международный союз охраны природы, 133 вида гнездящихся птиц. Также здесь водится 46 вида млекопитающих, 4 видов пресмыкающихся, 2 вида земноводных и 15 видов рыб. В результате исследования, проводившегося в 2004-2005 гг., в заповеднике выявили около 700 видов насекомых. Как утверждают энтомологи, это далеко не полный список. В пресных озерах Коргалжын обитают 15 видов рыб: золотой и серебряный карась, язь, щука, окунь, линь, налим и плотва.

Численность прилетающих на отдых птиц в несколько раз превышает численность гнездящихся, поэтому заповедник называют «птичьим базаром».

На территории Коргалжынского заповедника насчитывается 374 вида высших растений, из них можно выделить редкие виды, занесенные в Красную книгу Казахстана: тюльпан поникающий, тюльпан Шренка, прострел желтеющий, адонис волжский. Также среди них встречаются виды, обитающие на ограниченном ареале — эндемики, к ним относятся серпуха киргизская, серпуха рассеченная, астрагал казахстанский.

В Коргалжынском заповеднике всего насчитывается 69 видов низших растений: 1 вид почвенных водорослей, 34 вида грибов, 25 видов лишайника, 9 видов мохообразных.

Также на территории заповедника можно встретить и лекарственные растения: шиповник, тимьян, крапиву, тысячелистник, подорожник. Намечаемая деятельность производственного объекта приведет к увеличению поступлений в местный бюджет финансовых средств за счет отчисления социальных и подоходных налогов.

Проведенный расчет рассеивания выбросов ЗВ в атмосферный воздух показал, что концентрация веществ в приземном слое не превышает допустимых значений и варьируется в пределах 0,01-0,18 долей ПДК.

Сбросы в подземные и поверхностные источники на предприятии исключены, соответственно влияние на качество воды ближайшей территории не оказывает.

Территория размещения проектируемого объекта расположена на открытой местности, вдали от селитебной зоны, в связи с чем не ожидается влияние физических факторов на население с. Ушсарт (9,6 км).

3) наименование инициатора намечаемой деятельности, его контактные данные;

ТОО «Балтабеков и К», БИН 031240004473, юридический адрес: Акмолинская область, Коргалжынский район, Коргалжынский сельский округ, село Коргалжын, улица Абая Кунанбаева, здание 44А, почтовый индекс 021300, тел. 8-776-318- 41-01, e-mail: sandumakh86@mail.ru. Директор Уралбеков Н.Р.

4) краткое описание намечаемой деятельности:

Целью данного проекта является определение способа отработки запасов осадочных пород, используемых для строительства различных объектов. Срок разработки месторождения в соответствии с Кодексом РК от 27 декабря 2017 года №125-VI ЗРК «О недрах и недропользовании» составляет 10 лет с 2026 г. по 2035 г.

Отработка месторождения будет производиться в контурах границ участка добычи площадью 30 га (0,3 км²).

Порядок отработки месторождения следующий:

- снятие почвенно-растительного слоя (ПРС) и размещение его на складах буртах;
- добыча руды, погрузка в автосамосвалы потребителя.

Объем добычи на карьере в соответствии с горнотехническими условиями и по согласованию с Заказчиком принимается:

2026-2035 г.г. – 238,64 тыс. м³/год ежегодно.

Срок недропользования составит 10 лет.

Режим горных работ на карьере принимается круглогодичный. Рабочая неделя пятидневная с продолжительностью смены 8 часов, односменный режим работ. Число рабочих дней 160. Строительство, ремонтные работы на территории карьера не предусмотрены.

В рамках данного проекта предусмотрено обеспечение энергоснабжение бытового вагончика от дизельгенератора.

Предусмотрено освещение зоны работы механизмов на карьере и складе ПРС с помощью передвижной осветительной мачты на базе дизель генератора QAS 14 и его аналоги с галогеновыми лампами мощностью 1500 Вт в количестве 6 шт, общая сила света 198000 Лм, вылет мачты (высота) 9,4 м. Режим работы 3 ч в сутки, 160 дней в году. Мощность двигателя 15 кВт, расход топлива 3,5 л/час, годовой расход топлива 1680 л/год (1,27 т).

Обогрев вагончика не предусматривается, так как работа карьера будет происходить в теплое время года.

Заправка горного и другого оборудования будет осуществляться на площадке, которая подсыпана 30 см слоем щебенки, с помощью специализированной машины, оборудованной насосом. Доставка топлива осуществляется топливозаправщиком ГАЗ 33086.

Перед началом проведения добычных и вскрышных работ предусматривается снятие и складирование почвенно-растительного слоя, который в дальнейшем используется при рекультивации нарушенных земель.

Снятие почвенно-растительного слоя предусматривается одним уступом. Ширина заходок при снятии ПРС условно принимается 25 м. Условность принятой ширины заходки объясняется тем, что основные работы по снятию ПРС выполняются бульдозером SHANTUI SD23, который поблочно снимает ПРС, складывая его (перемещая вдоль фронта) на расстояние 40 м в борт, из которого ПРС фронтальным погрузчиком XCMG ZL 50G осуществляется погрузка в автосамосвал SHACMAN SX3256DR384 и транспортируется на склад ПРС. Ширина блока при этом принята равной 25 м. В блоке содержится 8 полос (исходя из длины лезвия ножа бульдозера).

С целью сохранения снимаемого ПРС и использования его при рекультивации нарушенных земель, проектом предусмотрено формирование склада ПРС высотой 3 м, площадью 1,868 га, вдоль северных и южных границ лицензионной территории. Формирование склада осуществляется бульдозером.

Выемочно-погрузочные работы полезного ископаемого осуществляются экскаватором HUNDAI R-290 ZC-7 и его аналоги (объем ковша 1,5 м³), погрузка полезного ископаемого будет производиться потребителю непосредственно в забое в его транспортные средства грузоподъемностью 12-25 тонн.

Для пылеподавления на автодорогах предусмотрено орошение с расходом воды 1-1,5 кг/м² при интервале между обработками 4 часа поливомоечной машиной ПМ-130Б.

4) краткое описание существенных воздействий намечаемой деятельности на окружающую среду, включая воздействия на следующие природные компоненты и иные объекты:

- жизнь и (или) здоровье людей, условия их проживания и деятельности:

Воздействие деятельности проектируемого объекта на жизнь и здоровье населения близлежащих сел не прогнозируется. Намечаемая деятельность предприятия не окажет

негативного воздействия на социально-экономические условия района, а наоборот положительно повлияет на социально-экономическую сферу путем организации рабочих мест, отчислениями в виде различных налогов;

- биоразнообразии (в том числе растительный и животный мир, генетические ресурсы, природные ареалы растений и диких животных, пути миграции диких животных, экосистемы); Зона воздействия объектов месторождения на биосферу ограничивается границами санитарно-защитной зоны. Для снижения воздействия на растительный и животный мир проектом предусмотрены природоохранные мероприятия по снижению потерь и загрязнения воды, а также рекультивация нарушенных земель.

На территории участка не обнаружены виды растений, а также растительные сообщества, представляющие особый научный или историко-культурный интерес. Особо охраняемых видов растений, внесенных в Красную книгу Казахстана, а также в списки редких и исчезающих, в районе проведения работ в целом не найдено.

Животный мир рассматриваемого района представлен преимущественно мелкими грызунами, пресмыкающимися и пернатыми. Обитают волк, корсак, лиса, заяц-беляк, заяц-русак, хорек, косуля, сайгак, сурок, суслик, водится лысуха, широконоса, чомга, грач, цапля, орел степной, пустельга.

Результатом сельскохозяйственной, коммунальной, транспортно-строительной, горно-добывающей деятельности района, стало резкое изменение фаунистического комплекса, характерного для степной зоны. Это в первую очередь: уничтожение мест обитания, нарушение целостности и состояния мест обитания и размножения, смена растительности, разрыв пищевых цепей, изоляция основных мест размножения, разрыв миграционных трасс и путей трофических кочевков, снижение естественного видового разнообразия, и возрастание численности синантропных видов животных.

В настоящее время в число постоянно живущих млекопитающих на прилегающей территории относятся: малый суслик, полевка обыкновенная, мышь полевая, заяц, и др.

К оседло живущим птицам относятся грач, серая ворона, сорока, воробей и т.д.

Редких видов животных, занесенных в Красную книгу, которые могут быть подвергнуты отрицательному влиянию в ходе намечаемой деятельности, не выявлено.

Намечаемый вид деятельности не предусматривает размещение, проектирование и строительство железнодорожных путей, автомобильных дорог, магистральных трубопроводов, линий связи, ветровых электростанций, а также каналов, плотин и иных гидротехнических сооружений. Прямого воздействия путем изъятия объектов животного мира в период проведения намечаемых работ не предусматривается.

Для уменьшения возможного отрицательного антропогенного воздействия на животных и сохранения оптимальных условий их существования могут быть рекомендованы следующие мероприятия:

- поддержание оптимального биоразнообразия лесных экосистем;
- сохранение и поддержание биологического и ландшафтного разнообразия на территориях, находящихся под охраной (ландшафтных парков, парковых комплексов и объектов историко-культурного наследия), имеющих национальное и международное значение;
- запрещение движения транспорта и другой спец.техники вне регламентированной дорожной сети;
- соблюдение установленных норм и правил природопользования;
- сведение к минимуму передвижения транспортных средств ночью;
- полное исключение случаев браконьерства и любых видов охоты;
- проведение просветительской работы экологического содержания;
- запрещение кормления и приманки диких животных;

- использование техники, освещения, источников шума должно быть ограничено минимумом.

При условии выполнения всех природоохранных мероприятий отрицательное влияние на животный мир не прогнозируется.

Для снижения воздействия на растительный и животный мир после отработки карьера, предусматривается рекультивация нарушенных земель. Качественная оценка воздействия проводимых работ на животный мир оценивается как СР – воздействие средней силы.

- земли (в том числе изъятие земель), почвы (в том числе включая органический состав, эрозию, уплотнение, иные формы деградации);

В процессе разработки месторождения на месте производства горных работ почвы, претерпевают значительное техногенное воздействие, обусловленное как непосредственно собственно технологическим процессом, так и сопутствующими ему вспомогательными операциями. Основное воздействие будет оказывать проведение вскрышных, зачистных, добычных и отвальных работ в пределах отведенного участка, при строительстве дорог и т.д. В дальнейшем выработанное пространство карьера будет использоваться под пастбище. Нарушенные участки поверхности достаточно начнут зарастать растительностью, тем самым будет восстанавливаться ландшафт территории.

- воды (в том числе гидроморфологические изменения, количество и качество вод);

Для питьевых и технических нужд используется привозная вода. Для обеспечения технической водой будет заключен договор по доставке с цеаавтотранспортом технической воды.

- атмосферный воздух;

Произведен расчет рассеивания максимальных концентраций загрязняющих веществ в приземном слое атмосферы. Анализ расчета рассеивания показывает, что не отмечается превышения расчетных максимальных приземных концентраций загрязняющих веществ над значениями ПДК, установленными для воздуха населенных мест, ни по одному из рассматриваемых веществ.

-сопротивляемость к изменению климата экологических и социально-экономических систем: не предусматривается;

-материальные активы, объекты историко-культурного наследия (в том числе архитектурные и археологические), ландшафты: не предусматривается;

-взаимодействие указанных объектов: не предусматривается.

б) информация о предельных количественных и качественных показателях эмиссий, физических воздействий на окружающую среду, предельном количестве накопления отходов, а также их захоронения, если оно планируется в рамках намечаемой деятельности.

Атмосфера. Воздействие на атмосферный воздух предусматривается в 2026-2035 г.г.

На время проведения добычных работ в 2026-2035 годах объект представлен одной производственной площадкой, с 1-м организованным и 9-ю неорганизованными источниками выбросов в атмосферу.

В выбросах в атмосферу содержатся 11 загрязняющих веществ: пыль неорганическая 70-20% двуокиси кремния, азота диоксид, азота оксид, углерод (сажа), сера диоксид, углерод оксид, керосин, формальдегид, бенз/а/пирен, сероводород, углеводороды предельные C12-C19.

Эффектом суммации обладает 3 группы веществ: 30 (0330+0333): сера диоксид + сероводород; азота диоксид + сера диоксид (s_31 0301+0330); 39 (0330+1325): сероводород + формальдегид. Выбросов от органических соединений не образуется.

Валовый выброс загрязняющих веществ на 2026-2035 год от стационарных источников загрязнения составит 13,716682247 т/год, выбросы от автотранспорта и техники – 0,704617 т/год.

Отходы производства и потребления. Любая производственная деятельность человека сопровождается образованием отходов. При проведении работ образуются следующие виды отходов: твердые-бытовые отходы, промасленная ветошь. Количество образованных отходов в 2026-2035 годах – 0,4885 тонн/год. Проектом не предусматривается захоронение отходов.

7) информация:

-о вероятности возникновения аварий и опасных природных явлений, характерных соответственно для намечаемой деятельности и предполагаемого места ее осуществления - на месторождение будет разработан и утвержден техническим руководителем организации План ликвидации аварий.

-о возможных существенных вредных воздействиях на окружающую среду, связанных с рисками возникновения аварий и опасных природных явлений. Воздействие на атмосферный воздух может быть незначительным, и связано с испарением нефтепродуктов и летучих соединений тяжелых металлов при аварийных утечках. Летучие соединения тяжелых металлов, помимо отравляющего действия, вызывают загрязнение почв и растений тяжелыми металлами. Особое внимание следует обратить на загрязнение почвогрунтов, так как через них возможно вторичное загрязнение поверхностных и подземных вод. Особо важное значение для предотвращения возможных аварий и загрязнения водоносных горизонтов имеют периодический осмотр технического состояния спецтехники и автотранспорта. В качестве аварийных ситуаций могут рассматриваться пожары, при которых возможно образование пожарных вод.

-о мерах по предотвращению аварий и опасных природных явлений и ликвидации их последствий, включая оповещение населения - в общем случае первоочередными мерами обеспечения безопасности являются меры предупреждения аварии.

Основными мероприятиями, направленными на предотвращение аварийных ситуаций, при строительных работах являются: профилактический осмотр спецтехники и автотранспорта; при нарастании неблагоприятных метеорологических условий – прекращение производственных работ на месторождении.

8) краткое описание:

мер по предотвращению, сокращению, смягчению выявленных существенных воздействий намечаемой деятельности на окружающую среду;

мер по компенсации потерь биоразнообразия, если намечаемая деятельность может привести к таким потерям.

Реализация проекта рекультивации месторождения по добыче осадочных пород «Ушсарт» в Коргалжынском районе Акмолинской области является природоохранным мероприятием. После проведения рекультивации нарушенных земель ожидается восстановление их плодородия и других полезных свойств земли и своевременное вовлечение ее в хозяйственный оборот в качестве пастбища. Нарушенные участки поверхности достаточно начнут зарастать растительностью, тем самым будет восстанавливаться ландшафт территории.

возможных необратимых воздействий намечаемой деятельности на окружающую среду и причин, по которым инициатором принято решение о выполнении операций, влекущих таких воздействия. В случае отказа от рекультивации нарушаемых земель, это повлечет за собой:

1) противоречие требованиям законодательства Республики Казахстан;

2) ухудшение санитарно-гигиенического состояния района в результате пылевыделения с пылящих поверхностей;

3) другие негативные последствия.

способов и мер восстановления окружающей среды в случаях прекращения намечаемой деятельности – технический и биологический этапы рекультивации.

9) список источников информации, полученной в ходе выполнения оценки воздействия на окружающую среду:

1) Интернет-ресурс Министерства охраны окружающей среды Республики Казахстан и его областными территориальными управлениям;

2) статистические данные сайта <https://stat.gov.kz/> <https://stat.gov.kz/>; данные сайта РГП «КАЗГИДРОМЕТ» <https://www.kazhydromet.kz/ru/>;

3) Единая информационная система ООС МЭГиПР РК <https://oos.ecogeo.gov.kz/>;

4) Автоматизированная информационная система государственного земельного кадастра <http://www.aisgzk.kz/aisgzk/ru/content/maps/>;

5) Единый государственный кадастр недвижимости <https://vkomap.kz/>; научными и исследовательскими организациями;

6) План горных работ по добыче осадочных пород «Ушсарт» в Коргалжынском районе Акмолинской области;

7) другие общедоступные данные.

Расчет валовых выбросов на период добычных работ 2026-2035 год

Источник загрязнения N 0001, выхлопная труба

Источник выделения N 001, Дизельная электростанция

Исходные данные:

Производитель стационарной дизельной установки (СДУ): зарубежный

Значения выбросов по табл. 1, 2, 3, 4 методики соответственно уменьшены по CO в 2 раза; NO₂, NO в 2.5 раза; CH, C, CH₂O и БП в 3.5 раза.

Расход топлива стационарной дизельной установки за год $B_{год}$, т, 1.27

Эксплуатационная мощность стационарной дизельной установки P_j , кВт, 15

Удельный расход топлива на экпл./номин. режиме работы двигателя b_j , г/кВт*ч, 0.51

Температура отработавших газов $T_{ог}$, К, 274

Используемая природоохранная технология: процент очистки указан самостоятельно

1. Оценка расхода и температуры отработавших газов

Расход отработавших газов $G_{ог}$, кг/с:

$$G_{ог} = 8.72 * 10^{-6} * b_j * P_j = 8.72 * 10^{-6} * 0.51 * 15 = 0.000066708 \quad (A.3)$$

Удельный вес отработавших газов $\gamma_{ог}$, кг/м³:

$$\gamma_{ог} = 1.31 / (1 + T_{ог} / 273) = 1.31 / (1 + 274 / 273) = 0.653802559 \quad (A.5)$$

где 1.31 - удельный вес отработавших газов при температуре, равной 0 гр.С, кг/м³;

Объемный расход отработавших газов $Q_{ог}$, м³/с:

$$Q_{ог} = G_{ог} / \gamma_{ог} = 0.000066708 / 0.653802559 = 0.000102031 \quad (A.4)$$

2. Расчет максимального из разовых и валового выбросов

Таблица значений выбросов e_{mi} г/кВт*ч стационарной дизельной установки до капитального ремонта

Группа	CO	NOx	CH	C	SO2	CH2O	БП
A	3.6	4.12	1.02857	0.2	1.1	0.04286	3.71E-6

Таблица значений выбросов

q_{ji} г/кг.топл. стационарной дизельной установки до капитального ремонта

Группа	CO	NOx	CH	C	SO2	CH2O	БП
A	15	17.2	4.28571	0.85714	4.5	0.17143	0.00002

Расчет максимального из разовых выброса

M_i , г/с:

$$M_i = e_{mi} * P_j / 3600 \quad (1)$$

Расчет валового выброса W_i , т/год:

$$W_i = q_{ji} * B_{год} / 1000 \quad (2)$$

Коэффициенты трансформации приняты на уровне максимально установленных значений, т.е. 0.8 - для NO₂ и 0.13 - для NO

Итого выбросы по веществам:

Код	Примесь	г/сек без очистки	т/год без очистки	% очистки	г/сек с очисткой	т/год с очисткой
0301	Азот (IV) оксид (Азота диоксид)	0.0137333	0.0174752	0	0.0137333	0.0174752
0304	Азот (II) оксид(Азота оксид)	0.0022317	0.0028397	0	0.0022317	0.0028397
0328	Углерод (Сажа)	0.0008333	0.0010886	0	0.0008333	0.0010886
0330	Сера диоксид (Ангидрид сернистый)	0.0045833	0.005715	0	0.0045833	0.005715
0337	Углерод оксид	0.015	0.01905	0	0.015	0.01905
0703	Бенз/а/пирен (3,4- Бензпирен)	1.5458E-8	2.54E-8	0	1.5458E-8	2.54E-8
1325	Формальдегид	0.0001786	0.0002177	0	0.0001786	0.0002177
2754	Углеводороды предельные C12- C19	0.0042857	0.0054429	0	0.0042857	0.0054429

**Источник загрязнения N 6001,открытая площадка
Источник выделения N 001,Снятие ПРС бульдозером SD-23**

Список литературы:

1. Методика расчета нормативов выбросов от неорганизованных источников Приложение №13 к Приказу Министра охраны окружающей среды Республики Казахстан от 18.04.2008 №100-п
2. Методика расчета выбросов загрязняющих веществ в атмосферу от предприятий по производству строительных материалов Приложение №11 к Приказу Министра охраны окружающей среды Республики Казахстан от 18.04.2008 №100-п

Тип источника выделения: Карьер

Материал: Суглинок

Примесь: 2908 Пыль неорганическая: 70-20% двуокиси кремния (шамот, цемент, пыль цементного производства - Суглинок, глинистый сланец, доменный шлак, песок, клинкер, зола кремнезем и др.)

Вид работ: Выемочно-погрузочные работы

Влажность материала, % , $VL = 10$

Коэфф., учитывающий влажность материала(табл.4) , $K5 = 0.01$

Доля пылевой фракции в материале(табл.1) , $P1 = 0.05$

Доля пыли, переходящей в аэрозоль(табл.1) , $P2 = 0.02$

Скорость ветра в зоне работы экскаватора (средняя), м/с , $G3SR = 4.5$

Коэфф.учитывающий среднюю скорость ветра(табл.2) , $P3SR = 1.2$

Скорость ветра в зоне работы экскаватора (максимальная), м/с , $G3 = 12$

Коэфф. учитывающий максимальную скорость ветра(табл.2) , $P3 = 2.3$

Коэффициент, учитывающий местные условия(табл.3) , $P6 = 1$

Размер куска материала, мм , $G7 = 50$

Коэффициент, учитывающий крупность материала(табл.5) , $P5 = 0.5$

Высота падения материала, м , $GB = 2$

Коэффициент, учитывающий высоту падения материала(табл.7) , $B = 0.7$

Количество перерабатываемой экскаватором породы, т/час , $G = 187.5$

Максимальный разовый выброс, г/с (8) , $G_{max} = P1 * P2 * P3 * K5 * P5 * P6 * B * G * 10^{-6} / 3600$
 $= 0.05 * 0.02 * 2.3 * 0.01 * 0.5 * 1 * 0.7 * 187.5 * 10^{-6} / 3600 = 0.419$

Время работы экскаватора в год, часов , $RT = 24$

Валовый выброс, т/год, $M = P1 * P2 * P3SR * K5 * P5 * P6 * B * G * RT = 0.05 * 0.02 * 1.2 * 0.01 * 0.5 * 1 * 0.7 * 187.5 * 24 = 0.0189$

Список литературы:

1. Методика расчета выбросов загрязняющих веществ от автотранспортных предприятий (раздел 3) Приложение №3 к Приказу Министра охраны окружающей среды Республики Казахстан от 18.04.2008 №100-п
2. Методика расчета выбросов загрязняющих веществ от предприятий дорожно-строительной отрасли (раздел 4). Приложение №12 к Приказу Министра охраны окружающей среды Республики Казахстан от 18.04.2008 №100-п

РАСЧЕТ ВЫБРОСОВ ЗАГРЯЗНЯЮЩИХ ВЕЩЕСТВ ПРИ РАБОТЕ И ДВИЖЕНИИ АВТОМОБИЛЕЙ ПО ТЕРРИТОРИИ

РЕЗУЛЬТАТЫ РАСЧЕТА

Выбросы по периоду: Переходный период хранения ($t > -5$ и $t < 5$)

<i>Тип машины: Трактор (Г), N ДВС = 101 - 160 кВт</i>										
<i>Dn, сут</i>	<i>Nk, шт</i>	<i>A</i>	<i>Nk1, шт.</i>	<i>Tv1, мин</i>	<i>Tv1n, мин</i>	<i>Txs, мин</i>	<i>Tv2, мин</i>	<i>Tv2n, мин</i>	<i>Txt, мин</i>	
3	1	1.00	1	40	40	20	10	10	5	
<i>ЗВ</i>	<i>Mxx, г/мин</i>	<i>MI, г/мин</i>	<i>г/с</i>			<i>т/год</i>				
0337	3.91	2.295	0.0402			0.000868				
2732	0.49	0.765	0.01113			0.0002406				
0301	0.78	4.01	0.0427			0.000923				
0304	0.78	4.01	0.00694			0.00015				
0328	0.1	0.603	0.00798			0.0001725				
0330	0.16	0.342	0.00482			0.000104				

ИТОГО ВЫБРОСЫ ОТ СТОЯНКИ АВТОМОБИЛЕЙ

<i>Код</i>	<i>Примесь</i>	<i>Выброс г/с</i>	<i>Выброс т/год</i>
0301	Азот (IV) оксид (Азота диоксид)	0.0427	0.000923
0304	Азот (II) оксид (Азота оксид)	0.00694	0.00015
0328	Углерод (Сажа)	0.00798	0.0001725
0330	Сера диоксид (Ангидрид сернистый)	0.00482	0.000104
0337	Углерод оксид	0.0402	0.000868
2732	Керосин	0.01113	0.0002406
2908	Пыль неорганическая: 70-20% двуокиси кремния (шамот, цемент, пыль цементного производства - Суглинок, глинистый сланец, доменный шлак, песок, клинкер, зола кремнезем и др.)	0.419	0.0189

Источник загрязнения N 6002, открытая площадка

Источник выделения N 001, Погрузка ПРС погрузчиком в автосамосвалы

Список литературы:

1. Методика расчета нормативов выбросов от неорганизованных источников Приложение №13 к Приказу Министра охраны окружающей среды Республики Казахстан от 18.04.2008 №100-п
2. Методика расчета выбросов загрязняющих веществ в атмосферу от предприятий по производству строительных материалов Приложение №11 к Приказу Министра охраны окружающей среды Республики Казахстан от 18.04.2008 №100-п

Тип источника выделения: Карьер

Материал: Суглинок

Примесь: 2908 Пыль неорганическая: 70-20% двуокиси кремния (шамот, цемент, пыль цементного производства - Суглинок, глинистый сланец, доменный шлак, песок, клинкер, зола кремнезем и др.)

Вид работ: Выемочно-погрузочные работы

Влажность материала, %, $VL = 10$

Коэфф., учитывающий влажность материала(табл.4) , $K5 = 0.01$

Доля пылевой фракции в материале(табл.1) , $P1 = 0.05$

Доля пыли, переходящей в аэрозоль(табл.1) , $P2 = 0.02$

Скорость ветра в зоне работы экскаватора (средняя), м/с , $G3SR = 4.5$

Коэфф.учитывающий среднюю скорость ветра(табл.2) , $P3SR = 1.2$

Скорость ветра в зоне работы экскаватора (максимальная), м/с , $G3 = 12$

Коэфф. учитывающий максимальную скорость ветра(табл.2) , $P3 = 2.3$

Коэффициент, учитывающий местные условия(табл.3) , $P6 = 1$

Размер куска материала, мм , $G7 = 50$

Коэффициент, учитывающий крупность материала(табл.5) , $P5 = 0.5$

Высота падения материала, м , $GB = 1.5$

Коэффициент, учитывающий высоту падения материала(табл.7) , $B = 0.6$

Количество перерабатываемой экскаватором породы, т/час , $G = 245.9$

Максимальный разовый выброс, г/с (8) , $\underline{G} = P1 * P2 * P3 * K5 * P5 * P6 * B * G * 10^6 / 3600$
 $= 0.05 * 0.02 * 2.3 * 0.01 * 0.5 * 1 * 0.6 * 245.9 * 10^6 / 3600 = 0.471$

Время работы экскаватора в год, часов , $RT = 18.3$

Валовый выброс, т/год , $\underline{M} = P1 * P2 * P3SR * K5 * P5 * P6 * B * G * RT = 0.05 * 0.02 * 1.2 * 0.01 * 0.5 * 1 * 0.6 * 245.9 * 18.3 = 0.0162$

Список литературы:

1. Методика расчета выбросов загрязняющих веществ от автотранспортных предприятий (раздел 3) Приложение №3 к Приказу Министра охраны окружающей среды Республики Казахстан от 18.04.2008 №100-п
2. Методика расчета выбросов загрязняющих веществ от предприятий дорожно-строительной отрасли (раздел 4). Приложение №12 к Приказу Министра охраны окружающей среды Республики Казахстан от 18.04.2008 №100-п

РАСЧЕТ ВЫБРОСОВ ЗАГРЯЗНЯЮЩИХ ВЕЩЕСТВ ПРИ РАБОТЕ И ДВИЖЕНИИ АВТОМОБИЛЕЙ ПО ТЕРРИТОРИИ

РЕЗУЛЬТАТЫ РАСЧЕТА

Выбросы по периоду: Переходный период хранения ($t > 5$ и $t < 5$)

Тип машины: Трактор (К), N ДВС = 101 - 160 кВт									
<i>Dn, сут</i>	<i>Nk, шт</i>	<i>A</i>	<i>NkI шт.</i>	<i>Tv1, мин</i>	<i>Tv1n, мин</i>	<i>Txs, мин</i>	<i>Tv2, мин</i>	<i>Tv2n, мин</i>	<i>Txm, мин</i>
2	1	1.00	1	50	50	20	10	5	5
<i>ЗВ</i>	<i>Mxx, г/мин</i>	<i>MI, г/мин</i>	<i>г/с</i>				<i>т/год</i>		
0337	3.91	2.295	0.0319				0.000684		
2732	0.49	0.765	0.00837				0.0001956		
0301	0.78	4.01	0.03115				0.000763		
0304	0.78	4.01	0.00506				0.000124		

0328	0.1	0.603	0.0058	0.0001426	
0330	0.16	0.342	0.00358	0.000085	

ИТОГО ВЫБРОСЫ ОТ СТОЯНКИ АВТОМОБИЛЕЙ

Код	Примесь	Выброс г/с	Выброс т/год
0301	Азот (IV) оксид (Азота диоксид)	0.03115	0.000763
0304	Азот (II) оксид (Азота оксид)	0.00506	0.000124
0328	Углерод (Сажа)	0.0058	0.0001426
0330	Сера диоксид (Ангидрид сернистый)	0.00358	0.000085
0337	Углерод оксид	0.0319	0.000684
2732	Керосин	0.00837	0.0001956
2908	Пыль неорганическая: 70-20% двуокиси кремния (шамот, цемент, пыль цементного производства - Суглинок, глинистый сланец, доменный шлак, песок, клинкер, зола кремнезем и др.)	0.471	0.0162

Источник загрязнения N 6003,открытая площадка

Источник выделения N 001,Транспортировка ПРС автосамосвалами на склад

Список литературы:

1. Методика расчета нормативов выбросов от неорганизованных источников Приложение №13 к Приказу Министра охраны окружающей среды Республики Казахстан от 18.04.2008 №100-п
2. Методика расчета выбросов загрязняющих веществ в атмосферу от предприятий по производству строительных материалов Приложение №11 к Приказу Министра охраны окружающей среды Республики Казахстан от 18.04.2008 №100-п

Тип источника выделения: Карьер

Материал: Суглинок

Примесь: 2908 Пыль неорганическая: 70-20% двуокиси кремния (шамот, цемент, пыль цементного производства - Суглинок, глинистый сланец, доменный шлак, песок, клинкер, зола кремнезем и др.)

Вид работ: Автотранспортные работы

Влажность материала, % , $VL = 10$

Коэфф., учитывающий влажность материала(табл.4) , $K5 = 0.01$

Число автомашин, работающих в карьере , $N = 1$

Число ходок (туда и обратно) всего транспорта в час , $NI = 3$

Средняя протяженность 1 ходки в пределах карьера, км , $L = 0.4$

Средняя грузоподъемность единицы автотранспорта, т , $G1 = 25$

Коэфф. учитывающий среднюю грузоподъемность автотранспорта(табл.9) , $C1 = 1.9$

Средняя скорость движения транспорта в карьере, км/ч , $G2 = NI * L / N = 3 * 0.4 / 1 = 1.2$

Данные о скорости движения 1 км/ч отсутствуют в таблице 010

Коэфф. учитывающий среднюю скорость движения транспорта в карьере(табл.10) , $C2 = 0.6$

Коэфф. состояния дорог (1 - для грунтовых, 0.5 - для щебеночных, 0.1 - щебеночных, обработанных)(табл.11) , $C3 = 0.5$

Средняя площадь грузовой платформы, м² , $F = 19$

Коэфф., учитывающий профиль поверхности материала (1.3-1.6) , $C4 = 1.45$

Скорость обдувки материала, м/с , $G5 = 4.5$

Коэфф. учитывающий скорость обдувки материала(табл.12) , $C5 = 1.2$

Пылевыведение с единицы фактической поверхности материала, г/м²*с , $Q2 = 0.004$

Коэфф. учитывающий долю пыли, уносимой в атмосферу , $C7 = 0.01$

Количество рабочих часов в году , $RT = 40.2$

Максимальный разовый выброс пыли, г/сек (7) , $G = (C1 * C2 * C3 * K5 * N1 * L * C7 * 1450 / 3600 + C4 * C5 * K5 * Q2 * F * N) = (1.9 * 0.6 * 0.5 * 0.01 * 3 * 0.4 * 0.01 * 1450 / 3600 + 1.45 * 1.2 * 0.01 * 0.004 * 19 * 1) = 0.00135$

Валовый выброс пыли, т/год , $M = 0.0036 * G * RT = 0.0036 * 0.00135 * 40.2 = 0.0001954$

Список литературы:

1. Методика расчета выбросов загрязняющих веществ от автотранспортных предприятий (раздел 3) Приложение №3 к Приказу Министра охраны окружающей среды Республики Казахстан от 18.04.2008 №100-п
2. Методика расчета выбросов загрязняющих веществ от предприятий дорожно-строительной отрасли (раздел 4). Приложение №12 к Приказу Министра охраны окружающей среды Республики Казахстан от 18.04.2008 №100-п

РАСЧЕТ ВЫБРОСОВ ЗАГРЯЗНЯЮЩИХ ВЕЩЕСТВ ПРИ РАБОТЕ И ДВИЖЕНИИ АВТОМОБИЛЕЙ ПО ТЕРРИТОРИИ

РЕЗУЛЬТАТЫ РАСЧЕТА

Выбросы по периоду: Переходный период хранения ($t > -5$ и $t < 5$)

Тип машины: Грузовые автомобили дизельные свыше 16 т (иномарки)										
Dn, сут	Nk, шт	A	Nk1 шт.	L1, км	L1n, км	Txs, мин	L2, км	L2n, км	Txt, мин	
5	1	1.00	1	50	30	15	15	7	8	
ЗВ	Mxx, г/мин	MI, г/км	г/с				т/год			
0337	1.03	6.48	0.0913				0.00296			
2732	0.57	0.9	0.01458				0.000443			
0301	0.56	3.9	0.0438				0.001422			
0304	0.56	3.9	0.00711				0.000231			
0328	0.023	0.405	0.00552				0.000182			
0330	0.112	0.774	0.01086				0.000353			

ИТОГО ВЫБРОСЫ ОТ СТОЯНКИ АВТОМОБИЛЕЙ

Код	Примесь	Выброс г/с	Выброс т/год
0301	Азот (IV) оксид (Азота диоксид)	0.0438	0.001422
0304	Азот (II) оксид (Азота оксид)	0.00711	0.000231
0328	Углерод (Сажа)	0.00552	0.000182
0330	Сера диоксид (Ангидрид сернистый)	0.01086	0.000353
0337	Углерод оксид	0.0913	0.00296
2732	Керосин	0.01458	0.000443
2908	Пыль неорганическая: 70-20% двуокиси кремния (шамот, цемент, пыль цементного производства - Суглинок, глинистый сланец, доменный шлак, песок, клинкер, зола кремнезем и др.)	0.00135	0.0001954

Источник загрязнения N 6004, узел пересыпки

Источник выделения N 001, Автосамосвал. Разгрузка ПРС

Список литературы:

1. Методика расчета нормативов выбросов от неорганизованных источников Приложение №13 к Приказу Министра охраны окружающей среды Республики Казахстан от 18.04.2008 №100-п

2. Методика расчета выбросов загрязняющих веществ в атмосферу от предприятий по производству строительных материалов Приложение №11 к Приказу Министра охраны окружающей среды Республики Казахстан от 18.04.2008 №100-п

Тип источника выделения: Склады, хвостохранилища, узлы пересыпки пылящих материалов

Материал: Суглинок

Примесь: 2908 Пыль неорганическая: 70-20% двуокиси кремния (шамот, цемент, пыль цементного производства - Суглинок, глинистый сланец, доменный шлак, песок, клинкер, зола кремнезем и др.)

Влажность материала, %, $VL = 10$

Коэфф., учитывающий влажность материала(табл.4) , $K5 = 0.01$

Операция: Переработка

Скорость ветра (среднегодовая), м/с , $G3SR = 4.5$

Коэфф., учитывающий среднегодовую скорость ветра(табл.2) , $K3SR = 1.2$

Скорость ветра (максимальная), м/с , $G3 = 12$

Коэфф., учитывающий максимальную скорость ветра(табл.2) , $K3 = 2.3$

Коэффициент, учитывающий степень защищенности узла(табл.3) , $K4 = 1$

Размер куска материала, мм , $G7 = 50$

Коэффициент, учитывающий крупность материала(табл.5) , $K7 = 0.5$

Доля пылевой фракции в материале(табл.1) , $K1 = 0.05$

Доля пыли, переходящей в аэрозоль(табл.1) , $K2 = 0.02$

Суммарное количество перерабатываемого материала, т/час , $G = 25$

Высота падения материала, м , $GB = 1.5$

Коэффициент, учитывающий высоту падения материала(табл.7) , $B = 0.6$

Макс. разовый выброс пыли при переработке, г/с (1) , $GC = K1 * K2 * K3 * K4 * K5 * K7 * G * 10^6 * B / 3600 = 0.05 * 0.02 * 2.3 * 1 * 0.01 * 0.5 * 25 * 10^6 * 0.6 / 3600 = 0.0479$

Время работы узла переработки в год, часов , $RT2 = 40.16$

Валовый выброс пыли при переработке, т/год (1) , $MC = K1 * K2 * K3SR * K4 * K5 * K7 * G * B * RT2 = 0.05 * 0.02 * 1.2 * 1 * 0.01 * 0.5 * 25 * 0.6 * 40.16 = 0.003614$

Максимальный разовый выброс , г/сек , $G = 0.0479$

Валовый выброс , т/год , $M = 0.003614$

Итого выбросы от источника выделения: 001 Автосамосвал. Разгрузка ПРС

Код	Примесь	Выброс г/с	Выброс т/год
2908	Пыль неорганическая: 70-20% двуокиси кремния (шамот, цемент, пыль цементного производства - Суглинок, глинистый сланец, доменный шлак, песок, клинкер, зола кремнезем и др.)	0.0479	0.003614

Источник загрязнения N 6005,открытая площадка

Источник выделения N 001,Планировочные работы бульдозером SD-23 на складе

Список литературы:

1. Методика расчета нормативов выбросов от неорганизованных источников Приложение №13 к Приказу Министра охраны окружающей среды Республики Казахстан от 18.04.2008 №100-п
2. Методика расчета выбросов загрязняющих веществ в атмосферу от предприятий по производству строительных материалов Приложение №11 к Приказу Министра охраны окружающей среды Республики Казахстан от 18.04.2008 №100-п

Тип источника выделения: Карьер

Материал: Суглинок

Примесь: 2908 Пыль неорганическая: 70-20% двуокиси кремния (шамот, цемент, пыль цементного производства - Суглинок, глинистый сланец, доменный шлак, песок, клинкер, зола кремнезем и др.)

Вид работ: Буровые и др. работы связанные с пылевыведением

Оборудование: Бульдозер при работе по сухой погоде

Интенсивность пылевыведения от единицы оборудования, г/ч(табл.16) , $G = 900$

Количество одновременно работающего данного оборудования, шт. , $N = 1$

Максимальный разовый выброс , г/ч , $GC = N * G * (1-N1) = 1 * 900 * (1-0) = 900$

Максимальный разовый выброс, г/с (9) , $G_{\text{с}} = GC / 3600 = 900 / 3600 = 0.25$

Время работы в год, часов , $RT = 24$

Валовый выброс, т/год , $M_{\text{с}} = GC * RT * 10^{-6} = 900 * 24 * 10^{-6} = 0.0216$

Список литературы:

1. Методика расчета выбросов загрязняющих веществ от автотранспортных предприятий (раздел 3) Приложение №3 к Приказу Министра охраны окружающей среды Республики Казахстан от 18.04.2008 №100-п
2. Методика расчета выбросов загрязняющих веществ от предприятий дорожно-строительной отрасли (раздел 4). Приложение №12 к Приказу Министра охраны окружающей среды Республики Казахстан от 18.04.2008 №100-п

РАСЧЕТ ВЫБРОСОВ ЗАГРЯЗНЯЮЩИХ ВЕЩЕСТВ ПРИ РАБОТЕ И ДВИЖЕНИИ АВТОМОБИЛЕЙ ПО ТЕРРИТОРИИ

РЕЗУЛЬТАТЫ РАСЧЕТА

Выбросы по периоду: Переходный период хранения ($t > -5$ и $t < 5$)

Тип машины: Трактор (Г), N ДВС = 101 - 160 кВт										
<i>Dn, сум</i>	<i>Nk, шт</i>	<i>A</i>	<i>Nk1 шт.</i>	<i>Tv1, мин</i>	<i>Tv1n, мин</i>	<i>Txs, мин</i>	<i>Tv2, мин</i>	<i>Tv2n, мин</i>	<i>Txt, мин</i>	
3	1	1.00	1	50	50	20	10	10	5	
<i>ЗВ</i>	<i>Mxx, г/мин</i>	<i>MI, г/мин</i>	<i>г/с</i>				<i>т/год</i>			
0337	3.91	2.295	0.0402				0.001026			
2732	0.49	0.765	0.01113				0.0002934			
0301	0.78	4.01	0.0427				0.001144			
0304	0.78	4.01	0.00694				0.000186			
0328	0.1	0.603	0.00798				0.000214			
0330	0.16	0.342	0.00482				0.0001275			

ИТОГО ВЫБРОСЫ ОТ СТОЯНКИ АВТОМОБИЛЕЙ

<i>Код</i>	<i>Примесь</i>	<i>Выброс г/с</i>	<i>Выброс т/год</i>
0301	Азот (IV) оксид (Азота диоксид)	0.0427	0.001144
0304	Азот (II) оксид (Азота оксид)	0.00694	0.000186
0328	Углерод (Сажа)	0.00798	0.000214
0330	Сера диоксид (Ангидрид сернистый)	0.00482	0.0001275
0337	Углерод оксид	0.0402	0.001026
2732	Керосин	0.01113	0.0002934

2908	Пыль неорганическая: 70-20% двуокиси кремния (шамот, цемент, пыль цементного производства - Суглинок, глинистый сланец, доменный шлак, песок, клинкер, зола кремнезем и др.)	0.25	0.0216
------	--	------	--------

Источник загрязнения N 6006,открытая площадка

Источник выделения N 001,Склад ПРС

Список литературы:

1. Методика расчета нормативов выбросов от неорганизованных источников Приложение №13 к Приказу Министра охраны окружающей среды Республики Казахстан от 18.04.2008 №100-п
2. Методика расчета выбросов загрязняющих веществ в атмосферу от предприятий по производству строительных материалов Приложение №11 к Приказу Министра охраны окружающей среды Республики Казахстан от 18.04.2008 №100-п

Тип источника выделения: Склады, хвостохранилища, узлы пересыпки пылящих материалов

Материал: Суглинок

Примесь: 2908 Пыль неорганическая: 70-20% двуокиси кремния (шамот, цемент, пыль цементного производства - Суглинок, глинистый сланец, доменный шлак, песок, клинкер, зола кремнезем и др.)

Влажность материала, % , $VL = 10$

Коэфф., учитывающий влажность материала(табл.4) , $K5 = 0.01$

Операция: Хранение

Скорость ветра (среднегодовая), м/с , $G3SR = 4.5$

Коэфф., учитывающий среднегодовую скорость ветра(табл.2) , $K3SR = 1.2$

Скорость ветра (максимальная), м/с , $G3 = 12$

Коэфф., учитывающий максимальную скорость ветра(табл.2) , $K3 = 2.3$

Коэффициент, учитывающий степень защищенности узла(табл.3) , $K4 = 1$

Размер куска материала, мм , $G7 = 50$

Коэффициент, учитывающий крупность материала(табл.5) , $K7 = 0.5$

Поверхность пыления в плане, м² , $F = 18680$

Коэфф., учитывающий профиль поверхности складываемого материала , $K6 = 1.45$

Унос пыли с 1 м² фактической поверхности материала, г/м²*сек , $Q = 0.004$

Максимальный разовый выброс пыли при хранении, г/с (1) , $GC = K3 * K4 * K5 * K6 * K7 * Q * F = 2.3 * 1 * 0.01 * 1.45 * 0.5 * 0.004 * 18680 = 1.246$

Время работы склада в году, часов , $RT = 5160$

Валовый выброс пыли при хранении, т/год (1) , $MC = K3SR * K4 * K5 * K6 * K7 * Q * F * RT * 0.0036 = 1.2 * 1 * 0.01 * 1.45 * 0.5 * 0.004 * 18680 * 5160 * 0.0036 = 12.08$

Максимальный разовый выброс , г/сек , $G = 1.246$

Валовый выброс , т/год , $M = 12.08$

Итого выбросы от источника выделения: 001 Склад ПРС

Код	Примесь	Выброс г/с	Выброс т/год
2908	Пыль неорганическая: 70-20% двуокиси кремния (шамот, цемент, пыль цементного производства - Суглинок, глинистый сланец, доменный шлак, песок, клинкер, зола кремнезем и др.)	1.246	12.08

Источник загрязнения N 6007,открытая площадка

Источник выделения N 001,Выемочно-погрузочные работы ПИ экскаватором в автосамосвалы потребителя

Список литературы:

1. Методика расчета нормативов выбросов от неорганизованных источников Приложение №13 к Приказу Министра охраны окружающей среды Республики Казахстан от 18.04.2008 №100-п
2. Методика расчета выбросов загрязняющих веществ в атмосферу от предприятий по производству строительных материалов Приложение №11 к Приказу Министра охраны окружающей среды Республики Казахстан от 18.04.2008 №100-п

Тип источника выделения: Карьер

Материал: Суглинок

Примесь: 2908 Пыль неорганическая: 70-20% двуокиси кремния (шамот, цемент, пыль цементного производства - Суглинок, глинистый сланец, доменный шлак, песок, клинкер, зола кремнезем и др.)

Вид работ: Выемочно-погрузочные работы

Влажность материала, % , $VL = 10$

Коэфф., учитывающий влажность материала(табл.4) , $K5 = 0.01$

Доля пылевой фракции в материале(табл.1) , $P1 = 0.05$

Доля пыли, переходящей в аэрозоль(табл.1) , $P2 = 0.02$

Скорость ветра в зоне работы экскаватора (средняя), м/с , $G3SR = 4.5$

Коэфф.учитывающий среднюю скорость ветра(табл.2) , $P3SR = 1.2$

Скорость ветра в зоне работы экскаватора (максимальная), м/с , $G3 = 12$

Коэфф. учитывающий максимальную скорость ветра(табл.2) , $P3 = 2.3$

Коэффициент, учитывающий местные условия(табл.3) , $P6 = 1$

Размер куска материала, мм , $G7 = 100$

Коэффициент, учитывающий крупность материала(табл.5) , $P5 = 0.4$

Высота падения материала, м , $GB = 2$

Коэффициент, учитывающий высоту падения материала(табл.7) , $B = 0.7$

Количество перерабатываемой экскаватором породы, т/час , $G = 237.5$

Максимальный разовый выброс, г/с (8) , $G_{max} = P1 * P2 * P3 * K5 * P5 * P6 * B * G * 10^{-6} / 3600$
 $= 0.05 * 0.02 * 2.3 * 0.01 * 0.4 * 1 * 0.7 * 237.5 * 10^{-6} / 3600 = 0.425$

Время работы экскаватора в год, часов , $RT = 1908.8$

Валовый выброс, т/год , $M = P1 * P2 * P3SR * K5 * P5 * P6 * B * G * RT = 0.05 * 0.02 * 1.2 * 0.01 * 0.4 * 1 * 0.7 * 237.5 * 1908.8 = 1.523$

Список литературы:

1. Методика расчета выбросов загрязняющих веществ от автотранспортных предприятий (раздел 3) Приложение №3 к Приказу Министра охраны окружающей среды Республики Казахстан от 18.04.2008 №100-п
2. Методика расчета выбросов загрязняющих веществ от предприятий дорожно-строительной отрасли (раздел 4). Приложение №12 к Приказу Министра охраны окружающей среды Республики Казахстан от 18.04.2008 №100-п

РАСЧЕТ ВЫБРОСОВ ЗАГРЯЗНЯЮЩИХ ВЕЩЕСТВ ПРИ РАБОТЕ И ДВИЖЕНИИ АВТОМОБИЛЕЙ ПО ТЕРРИТОРИИ

РЕЗУЛЬТАТЫ РАСЧЕТА

Выбросы по периоду: Переходный период хранения ($t > -5$ и $t < 5$)

Тип машины: Трактор (К), N ДВС = 101 - 160 кВт										
Dn, сут	Nk, шт	A	NkI шт.	TvI, мин	TvIn, мин	Txs, мин	Tv2, мин	Tv2n, мин	Txm, мин	
120	2	2.00	2	50	50	20	10	10	5	

ЗВ	Мхх, г/мин	Мl, г/мин	г/с	т/год	
0337	3.91	2.295	0.0803	0.1642	
2732	0.49	0.765	0.02227	0.0469	
0301	0.78	4.01	0.0854	0.1832	
0304	0.78	4.01	0.01388	0.02977	
0328	0.1	0.603	0.01597	0.0342	
0330	0.16	0.342	0.00963	0.0204	

ИТОГО ВЫБРОСЫ ОТ СТОЯНКИ АВТОМОБИЛЕЙ

Код	Примесь	Выброс г/с	Выброс т/год
0301	Азот (IV) оксид (Азота диоксид)	0.0854	0.1832
0304	Азот (II) оксид (Азота оксид)	0.01388	0.02977
0328	Углерод (Сажа)	0.01597	0.0342
0330	Сера диоксид (Ангидрид сернистый)	0.00963	0.0204
0337	Углерод оксид	0.0803	0.1642
2732	Керосин	0.02227	0.0469
2908	Пыль неорганическая: 70-20% двуокиси кремния (шамот, цемент, пыль цементного производства - Суглинок, глинистый сланец, доменный шлак, песок, клинкер, зола кремнезем и др.)	0.425	1.523

Источник загрязнения N 6008,открытая площадка Источник выделения N 001,Поливомоечная машина

Список литературы:

1. Методика расчета выбросов загрязняющих веществ от автотранспортных предприятий (раздел 3) Приложение №3 к Приказу Министра охраны окружающей среды Республики Казахстан от 18.04.2008 №100-п
2. Методика расчета выбросов загрязняющих веществ от предприятий дорожно-строительной отрасли (раздел 4). Приложение №12 к Приказу Министра охраны окружающей среды Республики Казахстан от 18.04.2008 №100-п

РАСЧЕТ ВЫБРОСОВ ЗАГРЯЗНЯЮЩИХ ВЕЩЕСТВ ПРИ РАБОТЕ И ДВИЖЕНИИ АВТОМОБИЛЕЙ ПО ТЕРРИТОРИИ

РЕЗУЛЬТАТЫ РАСЧЕТА

Выбросы по периоду: Теплый период хранения (t>5)

Тип машины: Грузовые автомобили дизельные свыше 5 до 8 т (СНГ)										
Dn, см	Nk, шт	A	NkI шт.	L1, км	LIn, км	Txs, мин	L2, км	L2n, км	Txm, мин	
100	1	1.00	1	50	50	10	10	10	10	
ЗВ	Мхх, г/мин	Мl, г/км	г/с	т/год						
0337	2.8	5.1	0.0807	0.0615						
2732	0.35	0.9	0.01344	0.0107						
0301	0.6	3.5	0.0385	0.0327						
0304	0.6	3.5	0.00625	0.00531						
0328	0.03	0.25	0.00336	0.002905						
0330	0.09	0.45	0.00625	0.00527						

ИТОГО ВЫБРОСЫ ОТ СТОЯНКИ АВТОМОБИЛЕЙ

Код	Примесь	Выброс г/с	Выброс т/год
0301	Азот (IV) оксид (Азота диоксид)	0.0385	0.0327
0304	Азот (II) оксид (Азота оксид)	0.00625	0.00531
0328	Углерод (Сажа)	0.00336	0.002905
0330	Сера диоксид (Ангидрид сернистый)	0.00625	0.00527
0337	Углерод оксид	0.0807	0.0615
2732	Керосин	0.01344	0.0107

Источник загрязнения N 6009,открытая площадка

Источник выделения N 001,Топливозаправщик

Список литературы:

1. Методика расчета выбросов загрязняющих веществ от автотранспортных предприятий (раздел 3) Приложение №3 к Приказу Министра охраны окружающей среды Республики Казахстан от 18.04.2008 №100-п
2. Методика расчета выбросов загрязняющих веществ от предприятий дорожно-строительной отрасли (раздел 4). Приложение №12 к Приказу Министра охраны окружающей среды Республики Казахстан от 18.04.2008 №100-п

РАСЧЕТ ВЫБРОСОВ ЗАГРЯЗНЯЮЩИХ ВЕЩЕСТВ ПРИ РАБОТЕ И ДВИЖЕНИИ АВТОМОБИЛЕЙ ПО ТЕРРИТОРИИ

РЕЗУЛЬТАТЫ РАСЧЕТА

Выбросы по периоду: Теплый период хранения ($t > 5$)

Тип машины: Грузовые автомобили дизельные свыше 2 до 5 т (СНГ)										
Dn, см	Nk, шт	A	NkI шт.	L1, км	L1n, км	Txs, мин	L2, км	L2n, км	Txt, мин	
54	1	1.00	1	50	50	20	10	5	5	
ЗВ	Mxx, г/мин	MI, г/км	г/с				т/год			
0337	1.5	3.5	0.0363				0.02335			
2732	0.25	0.7	0.00711				0.00462			
0301	0.5	2.6	0.02016				0.01336			
0304	0.5	2.6	0.003276				0.00217			
0328	0.02	0.2	0.00189				0.001264			
0330	0.072	0.39	0.00378				0.0025			

ИТОГО ВЫБРОСЫ ОТ СТОЯНКИ АВТОМОБИЛЕЙ

Код	Примесь	Выброс г/с	Выброс т/год
0301	Азот (IV) оксид (Азота диоксид)	0.02016	0.02672
0304	Азот (II) оксид (Азота оксид)	0.003276	0.00434
0328	Углерод (Сажа)	0.00189	0.002528
0330	Сера диоксид (Ангидрид сернистый)	0.00378	0.005
0337	Углерод оксид	0.0363	0.0467
2732	Керосин	0.00711	0.00924

Источник загрязнения N 6009, открытая площадка
Источник выделения N 002, Топливозаправщик (заправка топлива)

Список литературы:

Методические указания по определению выбросов загрязняющих веществ в атмосферу из резервуаров РНД 211.2.02.09-2004. Астана, 2005. Расчет по п. 9

Нефтепродукт: Дизельное топливо

Климатическая зона: вторая - северные области РК (прил. 17)

Расчет выбросов от топливораздаточных колонок (ТРК)

Максимальная концентрация паров нефтепродукта при заполнении баков автомашин, г/м³ (Прил. 12), **$C_{MAX} = 3.14$**

Количество отпускаемого нефтепродукта в осенне-зимний период, м³, **$Q_{OZ} = 25$**

Концентрация паров нефтепродукта при заполнении

баков автомашин в осенне-зимний период, г/м³ (Прил. 15), **$C_{AMOZ} = 1.6$**

Количество отпускаемого нефтепродукта в весенне-летний период, м³, **$Q_{VL} = 25$**

Концентрация паров нефтепродукта при заполнении

баков автомашин в весенне-летний период, г/м³ (Прил. 15), **$C_{AMVL} = 2.2$**

Производительность одного рукава ТРК

(с учетом дискретности работы), м³/час, **$V_{TRK} = 0.4$**

Количество одновременно работающих рукавов ТРК, отпускающих выбранный вид нефтепродукта, **$NN = 1$**

Максимальный из разовых выброс при заполнении баков, г/с (9.2.2), **$GB = NN * C_{MAX} * V_{TRK} / 3600 = 1 * 3.14 * 0.4 / 3600 = 0.000349$**

Выбросы при закачке в баки автомобилей, т/год (9.2.7), **$MBA = (C_{AMOZ} * Q_{OZ} + C_{AMVL} * Q_{VL}) * 10^{-6} = (1.6 * 25 + 2.2 * 25) * 10^{-6} = 0.000095$**

Удельный выброс при проливах, г/м³, **$J = 50$**

Выбросы паров нефтепродукта при проливах на ТРК, т/год (9.2.8), **$MPRA = 0.5 * J * (Q_{OZ} + Q_{VL}) * 10^{-6} = 0.5 * 50 * (25 + 25) * 10^{-6} = 0.00125$**

Валовый выброс, т/год (9.2.6), **$M_{TRK} = MBA + MPRA = 0.000095 + 0.00125 = 0.001345$**

Примесь: 2754 Углеводороды предельные C12-C19

Концентрация ЗВ в парах, % масс (Прил. 14), **$CI = 99.72$**

Валовый выброс, т/год (5.2.5), **$_{M} = CI * M / 100 = 99.72 * 0.001345 / 100 = 0.00134$**

Максимальный из разовых выброс, г/с (5.2.4), **$_{G} = CI * G / 100 = 99.72 * 0.000349 / 100 = 0.000348$**

Примесь: 0333 Сероводород

Концентрация ЗВ в парах, % масс (Прил. 14), **$CI = 0.28$**

Валовый выброс, т/год (5.2.5), **$_{M} = CI * M / 100 = 0.28 * 0.001345 / 100 = 0.000003766$**

Максимальный из разовых выброс, г/с (5.2.4), **$_{G} = CI * G / 100 = 0.28 * 0.000349 / 100 = 0.000000977$**

Код	Примесь	Выброс г/с	Выброс т/год
0333	Сероводород	0.00000098	0.000003766
2754	Углеводороды предельные C12-C19	0.000348	0.00134

СПИСОК ИСПОЛЬЗОВАННОЙ ЛИТЕРАТУРЫ

1. Экологический кодекс Республики Казахстан от 2 января 2021 года №400-VI ЗРК;
2. Приказ Министра экологии, геологии и природных ресурсов Республики Казахстан от 30 июля 2021 года №280 «Об утверждении Инструкции по организации и проведению экологической оценки»;
3. О внесении изменений в приказ Министра экологии, геологии и природных ресурсов Республики Казахстан от 30 июля 2021 года №280 «Об утверждении Инструкции по организации и проведению экологической оценки»;
4. Методика определения нормативов эмиссий в окружающую среду. Приказ Министра экологии, геологии и природных ресурсов Республики Казахстан от 10 марта 2021 года №63;
5. ГОСТ 17.2.3.02-2014 «Охрана природы. Атмосфера. Правила установления допустимых выбросов вредных веществ промышленными предприятиями»;
6. Методика расчета концентраций в атмосферном воздухе вредных веществ, содержащихся в выбросах предприятий. ОНД-86. Госкомгидромет, Ленинград гидрометеоиздат, 1997;
7. СНиП РК 2.04-01-2017. Строительная климатология. Комитет по делам строительства и жилищно-коммунального хозяйства Министерства по инвестициям и развитию РК, Астана, 2017;
8. Методика расчета выбросов загрязняющих веществ от автотранспортных предприятий (раздел 3) Приложение №3 к Приказу Министра охраны окружающей среды Республики Казахстан от 18.04.2008 г. №100-п;
9. Методика расчета нормативов выбросов от неорганизованных источников Приложение №13 к Приказу Министра охраны окружающей среды Республики Казахстан от 18.04.2008 г. №100-п;
10. Методика разработки проектов нормативов предельного размещения отходов производства и потребления. Приложение №16 к приказу МООС РК от 18.04.2008 г. №100-п;
11. Приказ и.о. Министра экологии, геологии и природных ресурсов Республики Казахстан от 6 августа 2021 года №314. Об утверждении Классификатора отходов.

Заключение ГЭЭ об определении сферы охвата

Приложение 2

**Государственная лицензия на выполнение работ в оказании услуг в области
охраны окружающей среды**



ЛИЦЕНЗИЯ

Выдана **ОРАЗАЛИНОВА РАУШАН САБЫРЖАНОВНА**
СЕВЕРНАЯ 37, 114.
 (полное наименование, местонахождение, реквизиты юридического лица /
 полностью фамилия, имя, отчество физического лица)

на занятие **Выполнение работ и оказание услуг в области охраны окружающей**
среды
 (наименование вида деятельности (действия) в соответствии с Законом
 Республики Казахстан «О лицензировании»)

Особые условия
действия лицензии
 (в соответствии со статьей 9 Закона Республики Казахстан «О лицензировании»)





Орган, выдавший
лицензию **Министерство охраны окружающей среды Республики Казахстан.**
Комитет экологического регулирования и контроля
 (полное наименование государственного органа лицензирования)

Руководитель
(уполномоченное лицо) **ТУРЕКЕЛЬДИЕВ СУЮНДИК МЫРЗАКЕЛЬДИЕВИЧ**
 (фамилия и инициалы руководителя (уполномоченного лица) органа, выдавшего
 лицензию)

Дата выдачи лицензии **30.03.2011**

Номер лицензии **02138Р**

Город **г.Астана**



**ПРИЛОЖЕНИЕ К ЛИЦЕНЗИИ**Номер лицензии **02138Р**Дата выдачи лицензии **30.03.2011**

Перечень лицензируемых видов работ и услуг, входящих в состав лицензируемого вида деятельности

Природоохранное проектирование, нормирование:Филиалы,
представительства

(полное наименование, местонахождение, реквизиты)

Производственная база

(место нахождения)

Орган, выдавший
приложение к лицензии**Министерство охраны окружающей среды Республики
Казахстан. Комитет экологического регулирования и
контроля**

(полное наименование органа, выдавшего приложение к лицензии)

Руководитель
(уполномоченное лицо)**ТУРЕКЕЛЬДИЕВ СУЮНДИК МЫРЗАКЕЛЬДИЕВИЧ**(фамилия и инициалы руководителя (уполномоченного лица) органа,
выдавшего лицензию)Дата выдачи приложения к
лицензии**30.03.2011**Номер приложения к
лицензии**002****02138Р**