

**Протокол общественных слушаний посредством открытого собрания
по проекту «Отчет о возможных воздействиях к Плану горных работ по добыче ОПИ
на участке «Талап-камень», расположенном в Ұлытауском районе области Ұлытау,
используемых для производства асфальтобетона и строительного бетона»**

1. Наименование местного исполнительного органа административно-территориальной единицы (областей, городов республиканского значения, столицы, районов, городов областного и районного значения) или аппарата акима соответствующей административно-территориальной единицы (сел, поселков, сельских округов), на территории которого осуществляется деятельность, или на территорию которого будет оказано влияние:

- ГУ «Управление природных ресурсов и регулирования природопользования области Ұлытау»;

- ГУ «Аппарат Акима села Талап»

2. Предмет общественных слушаний:

Отчет о возможных воздействиях к Плану горных работ по добыче ОПИ на участке «Талап-камень», расположенном в Ұлытауском районе области Ұлытау, используемых для производства асфальтобетона и строительного бетона

3. Наименование уполномоченного органа в области охраны окружающей среды и местного исполнительного органа (областей, городов республиканского значения, столицы, районов, городов областного и районного значения) или аппарата акима соответствующей административно-территориальной единицы (сел, поселков, сельских округов), в адрес которого направлены документы, выносимые на общественные слушания:

- ГУ «Управление природных ресурсов и регулирования природопользования области Ұлытау»;

- РГП на ПХВ «Информационно-аналитический центр охраны окружающей среды» при МЭГПР РК

4. Местонахождение намечаемой деятельности:

Участок общераспространенных полезных ископаемых «Талап-камень» находится в 28 км юго-восточнее центра города Жезказган на территории листа: L-42-II. Ближайший населенный пункт находится севернее участка - поселок Талап в 13,5 км.

Географические координаты участка: 1. 47°33'00,00"N 67°51'00,00"E; 2. 47°33'00,00"N 67°51'15,02"E; 3. 47°32'49,34"N 67°51'10,52"E; 4. 47°32'49,34"N 67°51'00,00"E.

5. Наименование всех административно-территориальных единиц, затронутых возможным воздействием намечаемой деятельности:

- обл. Ұлытау, Жезказган Г.А., Талапский с.о., с.Талап.

6. Реквизиты и контактные данные инициатора намечаемой деятельности:

ТОО «ULYTAU ZHOL QURYLYS 24», РК, обл. Ұлытау, г. Жезказган, Территория Промышленная Зона, стр. 6/2, БИН 230440018816

Директор: Назаров Б., Контакты: тел.: +77056228027, e-mail: ulytauzholqurylys24@bk.ru

7. Реквизиты и контактные данные составителей отчетов о возможных воздействиях, или внешних привлеченных экспертов по подготовке отчетов по стратегической экологической оценке, или разработчиков документации объектов государственной экологической экспертизы:

ИП «ПроЭкоКонсалт», РК, г.Караганда, мкр-н Мамраева 7, представитель: Обжорина Т.Н., Контакты: тел. 8(776)526-31-31, e-mail: tanya_ob80@mail.ru

8. Дата, время, место проведения общественных слушаний (дата(-ы) и время открытого собрания общественных слушаний):

Слушания состоялись 02 декабря 2025 года в 11:00:

время начала регистрации участников в 11.00 часов 02.12.2025г., и далее регистрация продолжалась в ходе проведения слушаний;

время начала общественных слушаний 11.00 часов 02.12.2025 г.;

время окончания общественных слушаний 11.26 часов 02.12.2025 г..

Место проведения общественных слушаний: проведены в форме открытого собрания по адресу: обл. Ұлытау, Жезказган Г.А., Талапский с.о., с.Талап, ул. Мәңгілік Ел, 3 (здание ГУ «Аппарат Акимы села Талап»).

Ссылка на онлайн подключение для участия в слушаниях на платформе Zoom:

<https://us06web.zoom.us/j/3467453931?pwd=OWFnOGVpQjFMTmE0TDVtRlIFcXlZdz09&omn=89117804817>

Идентификатор конференции: 346 745 3931. Код доступа: YGC0Ki.

9. Копия письма-запроса от Инициатора намечаемой деятельности и копия письма-ответа местных исполнительных органов административно-территориальных единиц (областей, городов республиканского значения, столицы), о согласовании условий проведения общественных слушаний прилагается к настоящему протоколу общественных слушаний:

Копии письма-запроса и письма-ответа представлены в Приложении №1, №2 к настоящему протоколу общественных слушаний.

10. Регистрационный лист участников общественных слушаний прилагается к настоящему протоколу общественных слушаний:

Регистрационный лист участников представлен в Приложении №3 к настоящему протоколу общественных слушаний.

11. Информация о проведении общественных слушаний распространена на государственном и русском языках следующими способами:

1) в Информационной системе:

<https://ndbecology.gov.kz/>, раздел «Общественные слушания»,

<u>дата</u>	<u>публикации</u>	<u>30.10.2025</u>	<u>г.,</u>	<u>ссылка</u>	<u>—</u>
<u>https://hearings.ndbecology.gov.kz/Public/PubHearings/PublicHearingDetail?hearingId=28575</u>					

2) на официальном интернет-ресурсе местного исполнительного органа (областей, городов республиканского значения, столицы) или официальном интернет-ресурсе государственного органа-разработчика:

сайте местного исполнительного органа ГУ «Управление природных ресурсов и регулирования природопользования области Ұлытау» в разделе «Общественные слушания».

<u>Дата</u>	<u>публикации:</u>	<u>07.11.2025г..</u>	<u>Ссылка</u>	<u>-</u>
<u>https://www.gov.kz/memleket/entities/ulytau-upr/documents/details/920217?lang=ru</u>				

3) в средствах массовой информации, в том числе, не менее чем в одной газете, и посредством не менее чем одного теле- или радиоканала, распространяемых на территории соответствующих административно-территориальных единиц (областей, городов республиканского значения, столицы), полностью или частично расположенных в пределах затрагиваемой территории, не позднее чем за двадцать рабочих дней до даты начала проведения общественных слушаний:

Газета «Жезказганский вестник» №77 (715) от 31 октября 2025 года.

Представлена к протоколу в Приложении №4;

Телеканалы «SARYARQA», выход в эфир 30 октября 2025 года. Эфирная справка представлена к протоколу в Приложении №5.

4) в местах, доступных для заинтересованной общественности на территории соответствующих административно-территориальных единиц (областей, городов республиканского значения, столицы, районов, городов областного и районного значения, сел, поселков, сельских округов), в количестве 2 объявлений по адресам:

1) Доска объявлений возле Акимата;

2) Доска объявлений в общественном месте.

Фотоматериалы объявлений о проведении общественных слушаний представлены в Приложении №6 к настоящему протоколу.

12. Решения участников общественных слушаний:

Согласно данным регистрационного листа участников, на общественные слушания прошли регистрацию 17 человек, из них: 17 человек, участвующие очно, участвующие посредством видеосвязи не зарегистрировались.

В качестве секретаря общественных слушаний утверждена кандидатура Турсынбекова Ж.К. – житель поселка Талап.

Из 17 участников ОС за секретаря проголосовали 17 человек, «против» проголосовало - 0 участников, «воздержались» - 0 участников.

(о выборе секретаря. Указать количество участников общественных слушаний «за», «против», «воздержались»)

Предлагаемый регламент проведения общественных слушаний:

1. Выступление докладчика, рассмотрение материалов проекта в форме доклада.

Предлагаемый регламент – до 20 минут;

2. Обсуждение доклада. Предлагаемый регламент – до 10 минут;

3. Вопросы, замечания, предложения участников общественных слушаний и ответы на них. Предлагаемый регламент – до 20 минут;

4. Подведение итогов и закрытие общественных слушаний. Предлагаемый регламент – до 5 минут.

Участники общественных слушаний в количестве 17 человек проголосовали «за» и утвердили предложенный регламент, проголосовали «против» - 0 участников, «воздержались» - 0 участников.

(об утверждении регламента. Указать количество участников общественных слушаний «за», «против», «воздержались»)

13. Сведения о всех заслушанных докладах:

Доклад представил:

- на казахском языке – Жалгасбаева Б. – геолог-инженер.

Доклад по проекту «Отчет о возможных воздействиях к Плану горных работ по добыче ОПИ на участке «Талап-камень», расположенном в Ұлытауском районе области Ұлытау, используемых для производства асфальтобетона и строительного бетона», был представлен на казахском языке (по согласованию с участниками слушаний), общее количество страниц доклада на двух языках – 7.

Текст доклада по документам, выносимым на общественные слушания, прилагается в Приложении №7 к настоящему протоколу общественных слушаний.

14. Сводная таблица, которая является неотъемлемой частью протокола общественных слушаний, и содержит все замечания и предложения заинтересованных государственных органов и общественности, представленные в письменной форме в соответствии с пунктом 18 настоящих Правил или озвученные в ходе проведения общественных слушаний; ответы и комментарии Инициатора по каждому замечанию и предложению. Замечания и предложения, явно не имеющие связи с предметом общественных слушаний, вносятся в таблицу с отметкой «не имеют отношения к предмету общественных слушаний».

Вопросы, замечания и предложения от представителей общественности: поступили; от заинтересованных государственных органов: не поступили. Сводная таблица вопросов, замечаний и предложений приведена в Приложении №8 к настоящему протоколу.

15. Мнение участников общественных слушаний о проекте и качестве рассматриваемых документов (с обоснованием), заслушанных докладов на предмет полноты и доступности их понимания, рекомендации по их улучшению:

Замечаний, жалоб и предложений от участников общественных слушаний на предмет полноты и доступности понимания доклада не поступило.


Вопросов и замечаний от представителей общественности и заинтересованных государственных органов не поступало, слушания считаются состоявшимися.

16. Обжалование протокола общественных слушаний возможно в судебном и досудебном порядке согласно Административному процедурно-процессуальному кодексу Республики Казахстан.

17. Председатель общественных слушаний:

Бапанов К.М. – Аким села Талап

(имя и отчество (при наличии), должность, наименование организации представителем которой является, подпись, дата)




«03» декабря 2025 г.

18. Секретарь общественных слушаний:

Турсынбеков Ж.К. – житель села Талап

(имя и отчество (при наличии), должность, наименование организации представителем которой является, подпись, дата)



«03» декабря 2025 г.

Письмо-запрос

Приложение 3.1.
к Правилам проведения
общественных слушаний

Форма письма-запроса от инициатора общественных слушаний на проведение общественных слушаний в местные исполнительные органы административно-территориальных единиц (района, города)

исходящий номер: 25311762001, Дата: 17/10/2025

(регистрационные данные письма, исходящий номер, дата)

Информируем Вас о: Проведение оценки воздействия на окружающую среду (в том числе сопровождаемой оценкой трансграничных воздействий)

(наименование в соответствии с пунктом 12 настоящих Правил)

Будет осуществляться на следующей территории: область Ылытау, Жезказган Г.А., Талапский с.о., с.Талап

(территория воздействия, географические координаты участка)

Предоставляем перечень административно-территориальных единиц, на территорию которых может быть оказано воздействие, и на территории которых будут проведены общественные слушания: село Талап расположено в 13,5 км от участка планируемых работ

Предмет общественных слушаний: Отчет о возможных воздействиях к Плану горных работ по добыче ОПИ на участке «Талап-камень», расположенном в Ылытауском районе области Ылытау, используемых для производства асфальтобетона и строительного бетона

(тема, название общественных слушаний, предмет общественных слушаний в обязательном случае должен содержать точное наименование, место осуществления, срок намечаемой деятельности и наименование инициатора намечаемой деятельности)

Просим согласовать нижеуказанные условия проведения общественных слушаний: область Ылытау, Жезказган Г.А., Талапский с.о., с.Талап, ул. Мәңгілік Ел, 3 (здание ГУ «Аппарат акима села Талап»). Ссылка для онлайн подключения: <https://us06web.zoom.us/j/3467453931?pwd=OWFnOGVpQjFMTmE0TDVtRllFcXlZdz09&omn=89117804817> Идентификатор конференции: 346 745 3931 Код доступа: YGC0Ki, 02/12/2025 11:00

(место, дата и время начала проведения общественных слушаний)

Место проведения общественных слушаний в населенном (-ых) пункте (-ах) обосновано их ближайшим расположением к территории намечаемой деятельности (14 км).

Объявление о проведении общественных слушаний на казахском и русском языках будет распространено следующими способами:
газета «Жезказганский вестник»; Телеканал «SARYARQA»

(наименование газеты, теле- и радиоканала, где будет размещено объявление)

1. Доска объявлений возле Акимата; 2. Доска объявлений в общественном месте.

(расположение мест, специально предназначенных для размещения печатных объявлений (доски объявлений))

Просим также подтвердить наличие технической возможности организации видеоконференцсвязи в ходе проведения общественных слушаний.

В соответствии с Экологическим кодексом Республики Казахстан и Правилами проведения общественных слушаний, общественные слушания проводятся под председательством представителя местного исполнительного органа соответствующей административно-территориальной единицы (района, города). Местный исполнительный орган обеспечивает видео- и аудиозапись открытого собрания

общественных слушаний. Электронный носитель с видео- и аудиозаписью всего хода открытого собрания общественных слушаний с начала регистрации до закрытия общественных слушаний и подведением итогов слушаний, подлежит приобщению (публикации) к протоколу общественных слушаний.

В соответствии с требованиями законодательства просим обеспечить регистрацию участников общественных слушаний и видео- и аудиозапись общественных слушаний.»

Товарищество с ограниченной ответственностью "ULYTAU ZHOL QURYLYS 24" (БИН: 230440018816), 8 (702) 298 78 45, ulytauzholqurylys24@bk.ru,

(фамилия, имя и отчество (при наличии), должность, наименование организации представителем которой является, подпись, контактные данные инициатора общественных слушаний).

Письмо-ответ

Приложение 3.
к Правилам проведения
общественных слушаний

Форма письма-ответа инициатору общественных слушаний от местных исполнительных органов административно-территориальных единиц (района, города) на проведение общественных слушаний

исходящий номер: 25311762001, Дата: 21/10/2025

(регистрационные данные письма, исходящий номер, дата)

«В ответ на Ваше письмо (исх. №25311762001, от 17/10/2025 (дата)) о согласовании предлагаемых Вами условий проведения общественных слушаний, сообщаем следующее:

«Согласовываем проведение общественных слушаний по предмету Отчет о возможных воздействиях к Плану горных работ по добыче ОПИ на участке «Талап-камень», расположенном в Улытауском районе области Улытау, используемых для производства асфальтобетона и строительного бетона, в предлагаемую Вами 02/12/2025 11:00, область Улытау, Жезказган Г.А., Талапский с.о., с.Талап, ул. Мәңгілік Ел, 3 (здание ГУ «Аппарат акима села Талап»). Ссылка для онлайн подключения: <https://us06web.zoom.us/j/3467453931?pwd=OWFnOGVpQjFMUmE0TDVtRlRlFjZlZkdz09&omn=89117804817> Идентификатор конференции: 346 745 3931 Код доступа: YGC0Ki (дату, место, время начала проведения общественных слушаний)»

(к причинам несогласования относятся: место проведения не относится к территории административно-территориальных единиц, на которую может быть оказано воздействие в результате осуществления намечаемой деятельности; дата и время проведения выпадает на выходные и/или праздничные дни, нерабочее время. "Поддерживаем, предложенные Вами способы распространения объявления о проведении общественных слушаний". или "Предлагаем дополнить (заменить) следующими способами, для более эффективного информирования общественности").

«Подтверждаем наличие технической возможности организации видеоконференцсвязи в ходе проведения общественных слушаний».

«Перечень заинтересованных государственных органов: 1. 2.»

Товарищество с ограниченной ответственностью ""ULYTAU ZHOL QURYLYS 24"" (БИН: 230440018816), 8 (702) 298 78 45, ulytauzholqurylys24@bk.ru,

(фамилия, имя и отчество (при наличии), должность, наименование организации представителем которой является, подпись, контактные данные инициатора общественных слушаний).

Хаттамаға ашық жиналыс нысанындағы қоғамдық тыңдауларға қатысушыларды тіркеу парағы
 Ұлытау облысының Ұлытау ауданында орналасқан, асфальтбетон және құрылыс бетондарын өндіру үшін
 пайдаланылатын Талап-камен учаскесінде пайдалы қазбаларды өндіру бойынша Тау-кен жұмыстары жоспарына
 ықтимал әсерлер туралы есеп бойынша

Регистрационный лист участников общественных слушаний в форме открытого собрания к протоколу
 по Отчету о возможных воздействиях к Плану горных работ по добыче ОПИ на участке «Талап-камень», расположенном
 в Ұлытауском районе области Ұлытау, используемых для производства асфальтбетона и строительного бетона

2025 жылғы 2 желтоқсан, сағат 11:00/ 2 декабря 2025 года в 11:00

№ п/п	Қатысушының тегі, аты, әкесінің аты (бар болса) / Фамилия, имя, отчество (при его наличии) участника	Қатысушының санаты (мүдделі қоғам, қоғамдық, мемлекеттік органның, бастамашының өкілі) / Категория участника (представитель заинтересованной общественности, общественности, государственного органа, Инициатора)	Байланыс телефон нөмірі / Контактный номер телефона	Қатысу форматы (жеке немесе конференц- байланыс арқылы) / Формат участия (очно или посредством конференцсвязи)	Қолы (ашық жиналысқа қатысқан жағдайда) / Подпись (в случае участия на открытом собрании)
1	Қаммекеева	жиетіміз н. Талап	8705 252 7956	очно	Қаммекеева
2	Сатбаев	жиетіміз пос. талап	8771 259 9852	очно	Сатбаев
3	Асқарова Б. А.	Жиетіміз пос. Талап	8771 195 8491	очно	Асқарова
4	Монғолман дараханов	жиетіміз пос. Талап	8705 251 1677	очно	Монғолман
5	Салтаева Г. Ж.	акимнің секретарь	8746 546 5252	очно	Салтаева
6	Ростаева Н. Ж.	акимнің вед.специалист	8705 310 7932	очно	Ростаева
7	Қазақиялы Н. Ж.	Аудан Кеңесі Бахтияр	8771 195 7963	очно	Қазақиялы
8	Молкисыз Н. Б.	Аудан Кеңесі	8702 781 5101	очно	Молкисыз
9	Мурманбетов А. Б.	ММ Кеңесі Бахтияр	8771 195 5962	очно	Мурманбетов

10	Ахмедов Б.А.	Аккунат. Ташан ш. сиргалин	87056347719	очко	
11	Ахмедов Б.Б.	Директор "ОО" Урому Непчураси	87779761076	очко	
12	Турсунбеков Ж.К.	жигитов иос. Ташан	87084067181	очко	
13	Ералинов Р.К.	жигитов и. Ташан	87008008855	очко	
14	Багддигиев У.Б.	жигитов и Ташан	87779263492	очко	
15	Идишиев С.С.	жигитов и Ташан	87782497398	очко	
16	Жалгабаева Б.	жигитов иигитер	87056228027	очко	
17	Ахмедов К.М.	Аккунат. Ташан	87771983737	очко	
18					
19					
20					
21					
22					
23					
24					
25					
26					
27					
28					
29					
30					



Наш сайт: <https://news20.kz/>

ЖАЗҒАН ЕСТЕЛІК

12+

ИНФОРМАЦИОННО-АНАЛИТИЧЕСКАЯ ГАЗЕТА ОБЛАСТИ ЫЛЫТАУ № 77 (715). Пятница, 31 октября 2025 года.

ВАЖНЫЕ ДАТЫ

ДЕНЬ ПРЕДПРИНИМАТЕЛЕЙ КАЗАХСТАНА

В рамках нового праздника — Дня предпринимателей Казахстана, который с этого года отмечается 29 октября, в акимате области Ылытау состоялась торжественная церемония вручения государственных наград предпринимателям, многие годы успешно трудящимся в сфере регионального бизнеса.

Глава области Ылытау Дастан Рыспеков вручил благодарственные письма соискателям Президентской премии Республики Казахстан «Алтын сапа» от имени Национальной палаты предпринимателей «Атамекен». Церемонию награждения продолжил заместитель акима области Ылытау Жанибек Нупиров, вручив награды участникам республиканского



конкурса «Лучшие товары Казахстана» также от имени Национальной палаты предпринимателей «Атамекен».

Кроме того, благодарственные письма и почетные грамоты были вручены участникам конкурса среди социальных

предпринимателей. Поздравляем всех награжденных с заслуженными достижениями и желаем скорейшего покорения новых вершин!

**ВИОЛЕТТА БОНДАРЕНКО.
ФОТО В. ШАВНЕВА.**



ВСТРЕЧА С НАСЕЛЕНИЕМ

ВОДА И ЖИЛЬЕ — КЛЮЧЕВЫЕ ТЕМЫ РАЗВИТИЯ РЕГИОНА



**2
СТР.**

ФИНАНСОВАЯ ГРАМОТНОСТЬ

МОЛОДЕЖЬ ПРОТИВ МОШЕННИЧЕСТВА: ПОДВЕДЕН ИТОГИ ОБЛАСТНОГО КОНКУРСА



**4
СТР.**

НОВОСТИ САТПАЕВА

СИЛА АРГУМЕНТОВ И ДУХ ЕДИНСТВА: ДЕБАТНЫЙ ТУРНИР ПАМЯТИ КАНАТА БАЛМАГАМБЕТОВА



**4
СТР.**


В гимназии имени Сакена Сейфуллина прошел областной дебатный турнир на Кубок акима Сатпаева, посвященный памяти Почетного гражданина города Каната Султановича Балмагамбетова. Интеллектуальные состязания объединили 22 команды из разных городов и районов области Ылытау.

С самого утра активный зал и учебные кабинеты сатпаевской гимназии имени Сакена Сейфуллина превратились в арену идей и аргументов. Команды трех лиг (казахской, русской и английской) продемонстрировали логическое мышление, знание темы и ораторское мастерство. Торжественная церемония

открытия интеллектуальных состязаний началась с исполнения Государственного гимна Республики Казахстан. С приветственными словами к участникам обратились заместитель акима города Сатпаева Дархан Мұхан, депутат Сатпаевского городского маслихата Абулаис Мулаков, а также организаторы мероприятия и члены жюри.

29 ОКТЯБРЯ — ДЕНЬ РАБОТНИКОВ ОХРАННЫХ ОРГАНИЗАЦИЙ

СТРАЖ СПОКОЙСТВИЯ И ПОРЯДКА



**5
СТР.**

ХАБАРЛАНДЫРУ

«ULYTAU ZHOL QURYLYS 24» ЖШС жобаның мемлекеттік экологиялық сараптамасын жүргізу бойынша ашық жиналыстар түріндегі қоғамдық тыңдаулар басталғаны туралы хабарлайды Ұлытау облысының Ұлытау ауданында орналасқан, асфальтбетон және құрылыс бетондарын өндіру үшін пайдаланылатын Талап-камен учаскесінде пайдалы қазбаларды өндіру бойынша Тау-кен жұмыстары жоспарына ықтимал әсерлер туралы есеп.

Аумағы әсер етуі мүмкін әкімшілік-аумақтық бірліктердің тізбесі: обл. Ұлытау, Жезқазған Ф.А., Талап ауданы, Талап а. (47°40'09"N, 67°52'01"E).

Учаскенің географиялық координаттары: 1. 47°33'00,00"N 67°51'00,00"E; 2. 47°33'00,00"N 67°51'15,02"E; 3. 47°32'49,34"N 67°51'10,52"E; 4. 47°32'49,34"N 67°51'00,00"E.

Қоғамдық тыңдаулар 2025 жылғы 2 желтоқсаны сағат 11:00, обл. Ұлытау, Жезқазған Ф.А., Талап ауданы, Талап а., көш. Мәңгілік Ел, 3 («Талап ауылы әкімінің аппараты» ММ ғимараты) өтеді. Өзіңізбен бірге жеке куәлігіңіз болсын.

Zoom платформасындағы тыңдауларға қатысу үшін онлайн қосылымға сілтеме: <https://us06web.zoom.us/j/3467453931?pwd=OWFnOGVpQjFmTmE0TDVtRlFjXlZdZ09&omn=89117804817>

Конференция идентификаторы: 346 745 3931. Кіру коды: YGCOKI.

Түтынушы мәліметтері: «ULYTAU ZHOL QURYLYS 24» ЖШС, ҚР, обл. Ұлытау, Жезқазған к., аумақтық индустриалды аймақ, 6/2 ғимарат, БСН 230440018816, Директор: Нурланов Б.Е., Байланыстар: тел.: +77056228027, е-mail: ulytauzholqurylys24@bk.ru.

Әзірлеуші туралы мәліметтер: «ПроЭкоКонсалт» ЖК, ҚР, Қарағанды к., Мамраева шағын ауданы, 7, өкілі: Обжорина Т.Н., Байланыстар: тел.: 8(776)526-31-31, е-mail: tanya_ob80@mail.ru.

Қоғамдық тыңдаулардың материалдарымен <https://ndbecology.gov.kz> сайтында «Жарияланған тыңдаулар» бөлімінде және <https://www.gov.kz/memleket/entities/ulytau-upr?lang=ru> «Қоғамдық тыңдаулар» бөлімінде танысуға болады.

Дизайн материалдары туралы қосымша ақпаратты телефон арқылы сұрауға болады: 8 (747) 162-04-65, е-mail: olga_m_2008@mail.ru.

Барлық ескертулер және/немесе ұсыныстар Бірыңғай экологиялық порталда қоғамдық тыңдаулар өткізілетін күнге дейін 3 жұмыс күнінен кешіктірілмей, сондай-ақ жергілікті өзін-өзі басқарудың мекенжайы бойынша қабылданады: «Ұлытау облысының табиғи ресурстар және табиғатты пайдалануды реттеу басқармасы» ММ, Жезқазған к. Ғарышкерлер, 15. Тел.: 8 (7102) 76-60-01, е-mail: ulytau.obl_priroda@mail.ru.

ОБЪЯВЛЕНИЕ

ТОО «ULYTAU ZHOL QURYLYS 24» сообщает о начале проведения общественных слушаний в форме открытых собраний для осуществления государственной экологической экспертизы по проекту Отчет о возможных воздействиях к Плану горных работ по добыче ОПИ на участке «Талап-камень», расположенном в Ұлытауском районе области Ұлытау, используемых для производства асфальтбетона и строительного бетона.

Перечень административно-территориальных единиц, на территорию которых может быть оказано воздействие: обл. Ұлытау, Жезқазған Ф.А., Талапский с.о., с.Талап (47°40'09"N, 67°52'01"E).

Географические координаты участка: 1. 47°33'00,00"N 67°51'00,00"E; 2. 47°33'00,00"N 67°51'15,02"E; 3. 47°32'49,34"N 67°51'10,52"E; 4. 47°32'49,34"N 67°51'00,00"E.

Общественные слушания состоятся 2 декабря 2025 года в 11:00 по адресу: обл. Ұлытау, Жезқазған Ф.А., Талапский с.о., с.Талап, ул. Мәңгілік Ел, 3 (здание ГУ «Аппарат акима села Талап»). При себе иметь удостоверение личности.

Ссылка на онлайн-подключение для участия в слушаниях на платформе Zoom: <https://us06web.zoom.us/j/3467453931?pwd=OWFnOGVpQjFmTmE0TDVtRlFjXlZdZ09&omn=89117804817>.

Идентификатор конференции: 346 745 3931. Код доступа: YGCOKI.

Реквизиты заказчика: ТОО «ULYTAU ZHOL QURYLYS 24», РК, обл. Ұлытау, г. Жезқазған, промышленная зона, стр. 6/2, БИН 230440018816. Директор: Нурланов Б.Е. Контакты: тел. +77056228027, е-mail: ulytauzholqurylys24@bk.ru.

Реквизиты разработчика: ИП «ПроЭкоКонсалт», РК, г.Караганда, мкр-н Мамраева, 7. Представитель: Обжорина Т.Н. Контакты: тел. 8(776)526-31-31, е-mail: tanya_ob80@mail.ru.

С материалами общественных слушаний можно ознакомиться на сайте <https://ndbecology.gov.kz>, в разделе «Опубликованные слушания», и на сайте <https://www.gov.kz/memleket/entities/ulytau-upr?lang=ru>, в разделе «Общественные слушания».

Дополнительную информацию по проектным материалам можно запросить по тел. 8 (747) 162-04-65, е-mail: olga_m_2008@mail.ru.

Все замечания и/или предложения принимаются в срок не позднее 3 рабочих дней до даты проведения общественных слушаний на ЕЭП, а также по адресу МИО: ГУ «Управление природных ресурсов и регулирования природопользования области Ұлытау», г. Жезқазған, ул. Ғарышкерлер, 15. Тел. 8 (7102) 76-60-01, е-mail: ulytau.obl_priroda@mail.ru.

ХАБАРЛАНДЫРУ

«ULYTAU ZHOL QURYLYS 24» ЖШС «Асфальтбетон және конструкциялық бетон өндіру үшін пайдаланылатын Ұлытау облысы Ұлытау ауданында орналасқан Талап-камен учаскесінде пайдалы қазбаларды өндіру бойынша тау-кен жұмыстарының жоспары» жобасы бойынша қоршаған ортаға әсеріне экологиялық рұқсат алуға арналған өтінім материалдары бойынша ашық жиналыс түрінде қоғамдық тыңдаулар өткізілетінін хабарлайды.

Аумағы әсер етуі мүмкін әкімшілік-аумақтық бірліктердің тізбесі: обл. Ұлытау, Жезқазған Ф.А., Талап ауданы, Талап а. (47°40'09"N, 67°52'01"E).

Учаскенің географиялық координаттары: 1. 47°33'00,00"N 67°51'00,00"E; 2. 47°33'00,00"N 67°51'15,02"E; 3. 47°32'49,34"N 67°51'10,52"E; 4. 47°32'49,34"N 67°51'00,00"E.

Қоғамдық тыңдаулар 2025 жылғы 2 желтоқсаны сағат 14:30, обл. Ұлытау, Жезқазған Ф.А., Талап ауданы, Талап а., көш. Мәңгілік Ел, 3 («Талап ауылы әкімінің аппараты» ММ ғимараты) өтеді. Өзіңізбен бірге жеке куәлігіңіз болсын.

Zoom платформасындағы тыңдауларға қатысу үшін онлайн қосылымға сілтеме: <https://us06web.zoom.us/j/3467453931?pwd=OWFnOGVpQjFmTmE0TDVtRlFjXlZdZ09&omn=84377772551>

Конференция идентификаторы: 346 745 3931. Кіру коды: YGCOKI.

Түтынушы мәліметтері: «ULYTAU ZHOL QURYLYS 24» ЖШС, ҚР, обл. Ұлытау, Жезқазған к., аумақтық индустриалды аймақ, 6/2 ғимарат, БСН 230440018816, Директор: Нурланов Б.Е., Байланыстар: тел.: +77056228027, е-mail: ulytauzholqurylys24@bk.ru.

Әзірлеуші туралы мәліметтер: «ПроЭкоКонсалт» ЖК, ҚР, Қарағанды к., Мамраева шағын ауданы, 7, өкілі: Обжорина Т.Н., Байланыстар: тел.: 8(776)526-31-31, е-mail: tanya_ob80@mail.ru.

Қоғамдық тыңдаулардың материалдарымен <https://ndbecology.gov.kz> сайтында «Жарияланған тыңдаулар» бөлімінде және <https://www.gov.kz/memleket/entities/ulytau-upr?lang=ru> «Қоғамдық тыңдаулар» бөлімінде танысуға болады.

Дизайн материалдары туралы қосымша ақпаратты телефон арқылы сұрауға болады: 8 (747) 162-04-65, е-mail: olga_m_2008@mail.ru.

Барлық ескертулер және/немесе ұсыныстар Бірыңғай экологиялық порталда қоғамдық тыңдаулар өткізілетін күнге дейін 3 жұмыс күнінен кешіктірілмей, сондай-ақ жергілікті өзін-өзі басқарудың мекенжайы бойынша қабылданады: «Ұлытау облысының табиғи ресурстар және табиғатты пайдалануды реттеу басқармасы» ММ, Жезқазған к. Ғарышкерлер, 15. Тел.: 8 (7102) 76-60-01, е-mail: ulytau.obl_priroda@mail.ru.

ОБЪЯВЛЕНИЕ

ТОО «ULYTAU ZHOL QURYLYS 24» сообщает о начале проведения общественных слушаний в форме открытых собраний для осуществления государственной экологической экспертизы по материалам к заявке на получение экологического разрешения на воздействие по проекту «План горных работ по добыче ОПИ на участке «Талап-камень», расположенном в Ұлытауском районе области Ұлытау, используемых для производства асфальтбетона и строительного бетона.

Перечень административно-территориальных единиц, на территорию которых может быть оказано воздействие: обл. Ұлытау, Жезқазған Ф.А., Талапский с.о., с.Талап (47°40'09"N, 67°52'01"E).

Географические координаты участка: 1. 47°33'00,00"N 67°51'00,00"E; 2. 47°33'00,00"N 67°51'15,02"E; 3. 47°32'49,34"N 67°51'10,52"E; 4. 47°32'49,34"N 67°51'00,00"E.

Общественные слушания состоятся 2 декабря 2025 года в 14:30 по адресу: обл. Ұлытау, Жезқазған Ф.А., Талапский с.о., с.Талап, ул. Мәңгілік Ел, 3 (здание ГУ «Аппарат акима села Талап»). При себе иметь удостоверение личности.

Ссылка на онлайн-подключение для участия в слушаниях на платформе Zoom: <https://us06web.zoom.us/j/3467453931?pwd=OWFnOGVpQjFmTmE0TDVtRlFjXlZdZ09&omn=84377772551>.

Идентификатор конференции: 346 745 3931. Код доступа: YGCOKI.

Реквизиты заказчика: ТОО «ULYTAU ZHOL QURYLYS 24», РК, обл. Ұлытау, г. Жезқазған, промышленная зона, стр. 6/2, БИН 230440018816. Директор: Нурланов Б.Е. Контакты: тел. +77056228027, е-mail: ulytauzholqurylys24@bk.ru.

Реквизиты разработчика: ИП «ПроЭкоКонсалт», РК, г.Караганда, мкр-н Мамраева, 7. Представитель: Обжорина Т.Н. Контакты: тел. 8(776)526-31-31, е-mail: tanya_ob80@mail.ru.

С материалами общественных слушаний можно ознакомиться на сайте <https://ndbecology.gov.kz>, в разделе «Опубликованные слушания», и на сайте <https://www.gov.kz/memleket/entities/ulytau-upr?lang=ru>, в разделе «Общественные слушания».

Дополнительную информацию по проектным материалам можно запросить по тел. 8 (747) 162-04-65, е-mail: olga_m_2008@mail.ru.

Все замечания и/или предложения принимаются в срок не позднее 3 рабочих дней до даты проведения общественных слушаний на ЕЭП, а также по адресу МИО: ГУ «Управление природных ресурсов и регулирования природопользования области Ұлытау», г. Жезқазған, ул. Ғарышкерлер, 15. Тел. 8 (7102) 76-60-01, е-mail: ulytau.obl_priroda@mail.ru.

ХАБАРЛАНДЫРУ

«ULYTAU ZHOL QURYLYS 24» ЖШС 2025 жылғы 12 қарашадан бастап 10 жұмыс күні ішінде «Талап-камен кен орнындағы тау-кен жұмыстарының зардаптарын жоюдың болжамды құнын есептеу және жою жоспары» жобасы бойынша жария талқылау түрінде қоғамдық тыңдаулар өткізеді.

Ескертулер мен ұсыныстар білдіру үшін жобалық құжаттама пакетімен <https://hearings.ndbecology.gov.kz/Discussion/DisPublic> «Қоршаған орта және табиғи ресурстардың жайкүйі туралы ұлттық деректер банкі» порталындағы «Жарияланған жария талқылаулар» бөлімінде танысуға болады.

Жобаға тапсырыс беруші – «ULYTAU ZHOL QURYLYS 24» ЖШС, заңды мекенжайы: ҚР, обл. Ұлытау, Жезқазған к., аумақтық индустриалды аймақ, 6/2 ғимарат, БСН 230440018816, директор: Нурланов Б.Е. тел. +77056228027.

Жергілікті атқарушы орган – «Ұлытау облысының табиғи ресурстар және табиғатты пайдалануды реттеу басқармасы» ММ, е-mail: ulytau.obl_priroda@mail.ru.

ОБЪЯВЛЕНИЕ

ТОО «ULYTAU ZHOL QURYLYS 24» проводит общественные слушания в форме публичных обсуждений с 12 ноября 2025 года, в течение 10-ти рабочих дней, по проекту «План ликвидации и расчет приблизительной стоимости ликвидации последствий операций по добыче на месторождении Талап-камень».

С пакетом проектной документации можно ознакомиться на портале «Национальный банк данных о состоянии окружающей среды и природных ресурсов» <https://hearings.ndbecology.gov.kz/Discussion/DisPublic>, в разделе «Опубликованные публичные обсуждения» (для предоставления замечаний и предложений).

Заказчик проекта – ТОО «ULYTAU ZHOL QURYLYS 24», юр. адрес: РК, обл. Ұлытау, г. Жезқазған, промышленная зона, стр. 6/2, БИН 230440018816. Директор: Нурланов Б.Е. Тел. +77056228027.

Местный исполнительный орган – ГУ «Управление природных ресурсов и регулирования природопользования области Ұлытау», е-mail: ulytau.obl_priroda@mail.ru.

«ҚАЗАҚСТАН» РЕСПУБЛИКАЛЫҚ ТЕЛЕРАДИОКОРПОРАЦИЯСЫ
АКЦИОНЕРЛІК ҚОҒАМЫНЫҢ ҚАРАҒАНДЫ ОБЛЫСТЫҚ ФИЛИАЛЫ
КАРАГАНДИНСКИЙ ОБЛАСТНОЙ ФИЛИАЛ АКЦИОНЕРНОГО ОБЩЕСТВА
«РЕСПУБЛИКАНСКАЯ ТЕЛЕРАДИОКОРПОРАЦИЯ «КАЗАХСТАН»

SARYARQA 

30. 10. 2025 № 3.4- 15/562

ЭФИРНАЯ СПРАВКА

Настоящей справкой подтверждаем о том, что 30 октября 2025г. на телеканале «SARYARQA» размещено видеообъявление – телегазета о проведении общественных слушаний следующего содержания:

«**ULYTAU ZHOL QURYLYS 24**» ЖШС жобаның мемлекеттік экологиялық сараптамасын жүргізу бойынша ашық жиналыстар түріндегі қоғамдық тыңдаулар басталғаны туралы хабарлайды Ұлытау облысының Ұлытау ауданында орналасқан, асфальтбетон және құрылыс бетондарын өндіру үшін пайдаланылатын Талап-камен учаскесінде пайдалы қазбаларды өндіру бойынша Тау-кен жұмыстары жоспарына ықтимал әсерлер туралы есеп.

Аумағы әсер етуі мүмкін әкімшілік-аумақтық бірліктердің тізбесі: обл. Ұлытау, Жезқазған Ф.А., Талап ауданы, Талап а. (47°40'09"N, 67°52'01"E).

Учаскенің географиялық координаттары: 1. 47°33'00,00"N 67°51'00,00"E; 2. 47°33'00,00"N 67°51'15,02"E; 3. 47°32'49,34"N 67°51'10,52"E; 4. 47°32'49,34"N 67°51'00,00"E.

Қоғамдық тыңдаулар 2025 жылғы 2 желтоқсаны сағат 11:00, обл. Ұлытау, Жезқазған Ф.А., Талап ауданы, Талап а., көш. Мәңгілік Ел, 3 («Талап ауылы әкімінің аппараты» ММ ғимараты) өтеді. Өзіңізбен бірге жеке куәлігіңіз болсын.

Zoom платформасындағы тыңдауларға қатысу үшін онлайн қосылымға сілтеме:

<https://us06web.zoom.us/j/3467453931?pwd=OWFnOGVpQjFMTmE0TDVlRllFcXlZdz09&omn=89117804817>

Конференция идентификаторы: 346 745 3931. Кіру коды: YGC0Ki.

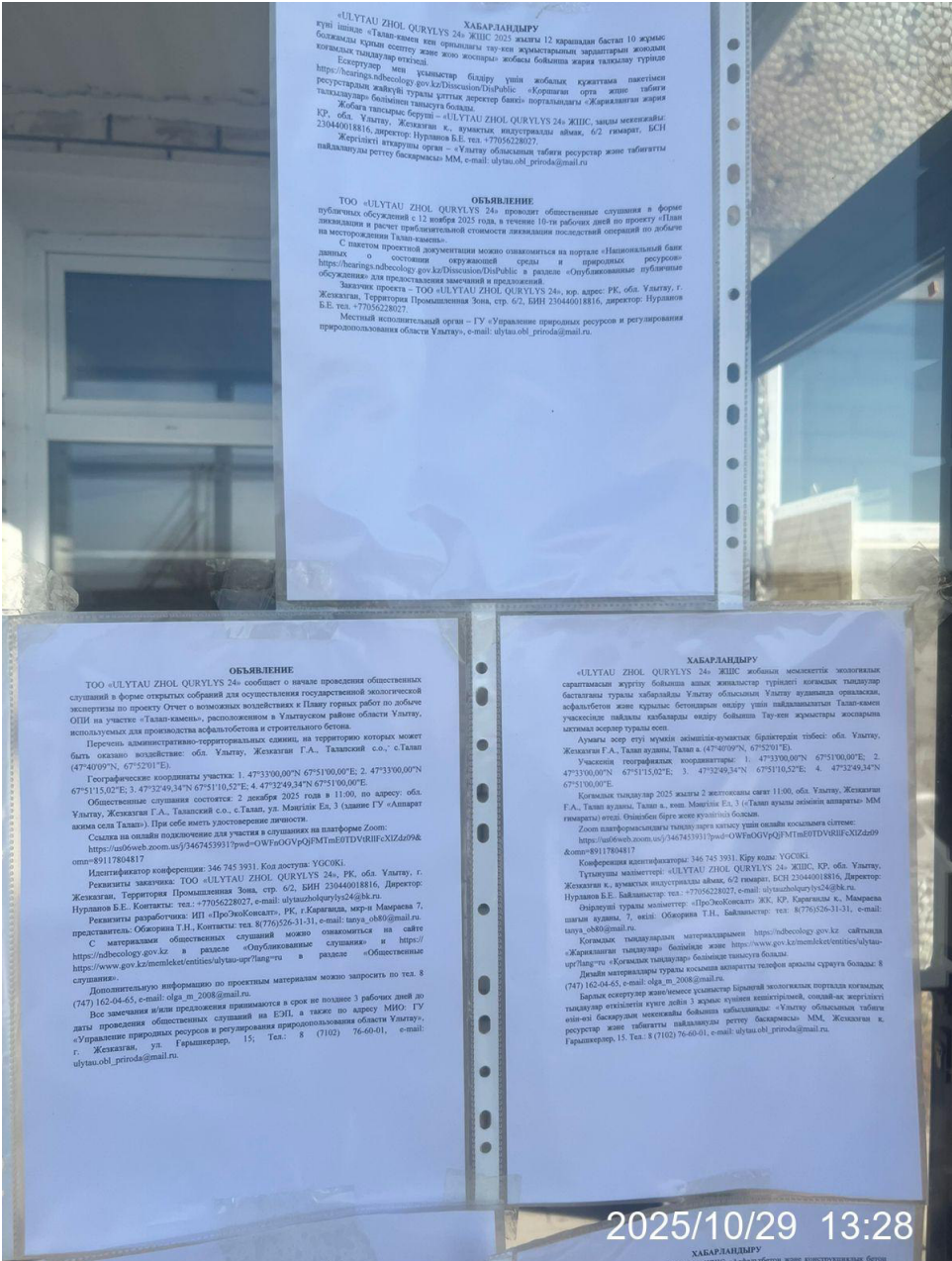
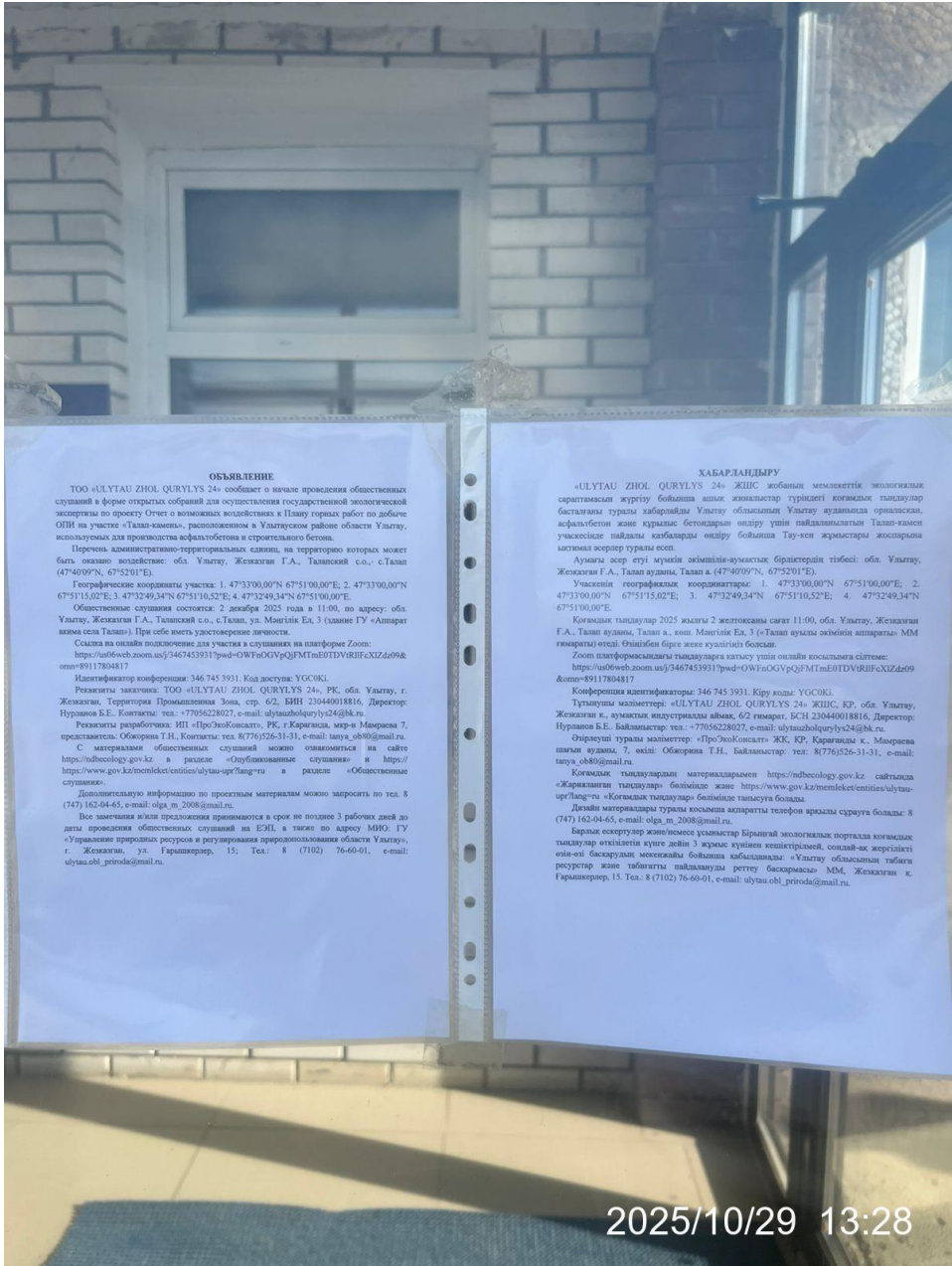
Тұтынушы мәліметтері: «**ULYTAU ZHOL QURYLYS 24**» ЖШС, ҚР, обл. Ұлытау, Жезқазған қ., аумақтық индустриалды аймақ, 6/2 ғимарат, БСН 230440018816, Директор: Нурланов Б.Е.. Байланыстар: тел.: +77056228027, e-mail: ulytauzholqurylys24@bk.ru.

Әзірлеуші туралы мәліметтер: «ПроЭкоКонсалт» ЖК, ҚР, Қарағанды қ., Мамраев шағын ауданы, 7, өкілі: Обжорина Т.Н., Байланыстар: тел: 8(776)526-31-31, e-mail: tanva_ob80@mail.ru.

Қоғамдық тыңдаулардың материалдарымен <https://ndbecology.gov.kz> сайтында «Жарияланған тыңдаулар» бөлімінде және <https://www.gov.kz/memleket/entities/ulytau-upr?lang=ru> «Қоғамдық тыңдаулар» бөлімінде танысуға болады.

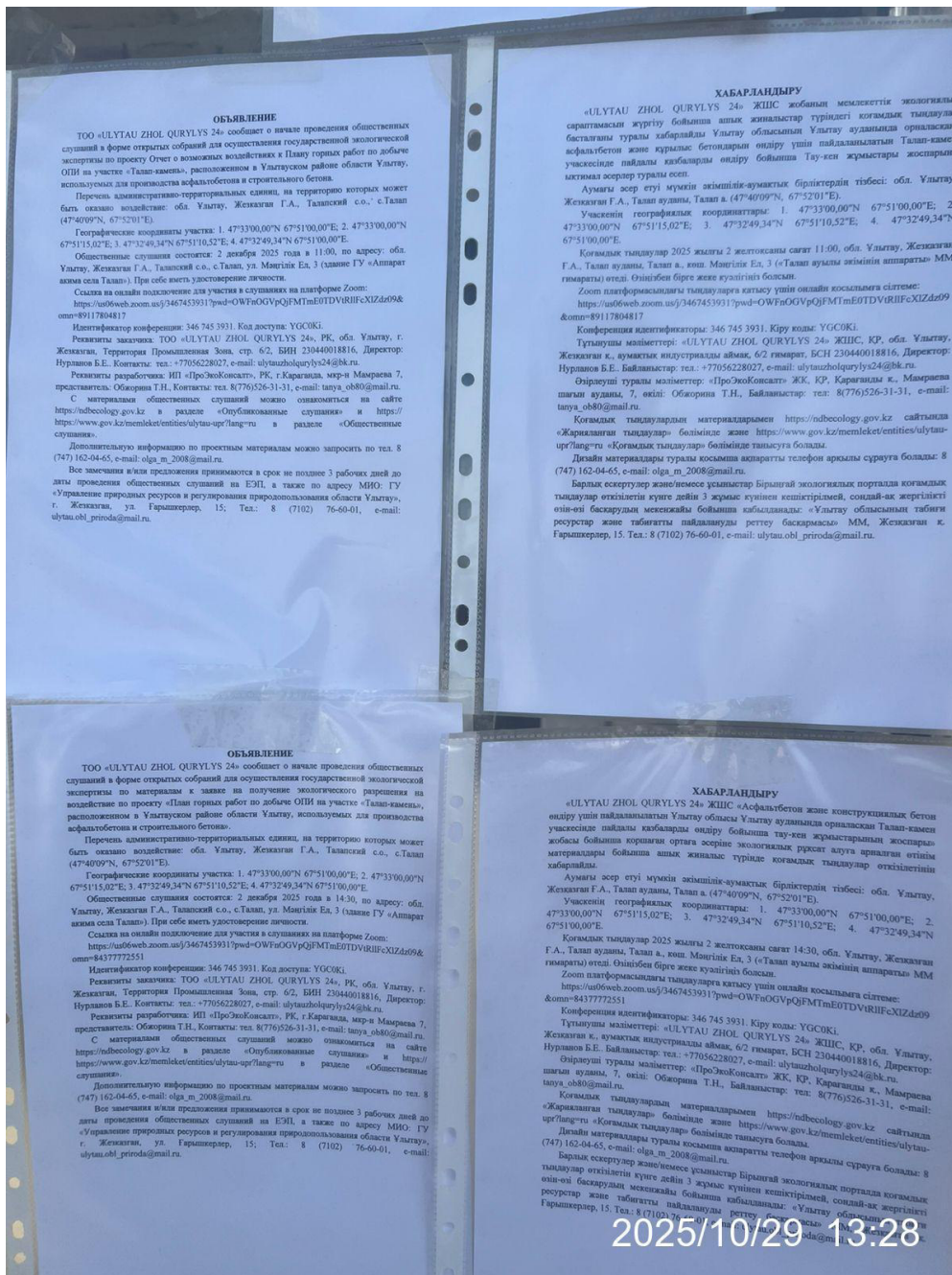
Дизайн материалдары туралы қосымша ақпаратты телефон арқылы сұрауға болады: 8 (747) 162-04-65, e-mail: olga_m_2008@mail.ru.

Барлық ескертулер және/немесе ұсыныстар Бірыңғай экологиялық порталда қоғамдық тыңдаулар өткізілетін күнге дейін 3 жұмыс күнінен кешіктірілмей, сондай-ақ жергілікті өзін-өзі басқарудың мекенжайы бойынша қабылданады: «Ұлытау облысының табиғи ресурстар және табиғатты пайдалануды реттеу басқармасы» ММ, Жезқазған қ. Ғарышкерлер, 15. Тел.: 8 (7102) 76-60-01, e-mail: ulytau.obl.priroda@mail.ru.









ОБЪЯВЛЕНИЕ

ТОО «ULYTAU ZHOI QURYLYS 24» сообщает о начале проведения общественных слушаний в форме открытых собраний для осуществления государственной экологической экспертизы по проекту Отчет о возможных воздействиях к Плану горных работ по добыче ОПИ на участке «Талап-камень», расположенном в Улытауском районе области Улытау, используемых для производства асфальтобетона и строительного бетона.

Перечень административно-территориальных единиц, на территории которых может быть оказано воздействие: обл. Улытау, Жезкаган Г.А., Таласский с.о., с.Талап (47°40'09"N, 67°52'01"E).

Географические координаты участка: 1. 47°33'00,00"N 67°51'00,00"E; 2. 47°33'00,00"N 67°51'15,02"E; 3. 47°32'49,34"N 67°51'10,52"E; 4. 47°32'49,34"N 67°51'00,00"E.

Общественные слушания состоятся: 2 декабря 2025 года в 11:00, по адресу: обл. Улытау, Жезкаган Г.А., Таласский с.о., с.Талап, ул. Монгиля Ел, 3 (здание ГУ «Аппарат акима села Талап»). При себе иметь удостоверение личности.

Ссылка на онлайн подключение для участия в слушаниях на платформе Zoom: <https://us06web.zoom.us/j/3467453931?pwd=OWFhOGVpQjFMTmE0TDVVRlRlZCZlZDZ09&omn=8437772551>

Идентификатор конференции: 346 745 3931. Код доступа: YGCGKI.

Результаты заказчика: ТОО «ULYTAU ZHOI QURYLYS 24», ПК, обл. Улытау, г. Жезкаган, Территория Промышленная Зона, стр. 6/2, БИИ 230440018816, Директор: Нурмаев Б.Е. Контакты: тел.: +77056228027, e-mail: ulytauzhoi24@bk.ru.

Результаты разработчика: ИП «ПроектКовасат» ЖК, Караташ, мкр-н Мамраева 7, представитель: Обжорина Т.Н. Контакты: тел. 8(776)526-31-31, e-mail: tnu.0880@gmail.ru.

С материалами общественных слушаний можно ознакомиться на сайте <https://ndbceology.gov.kz> в разделе «Общественные слушания» и <https://www.gov.kz/memleket/entities/ulytau-urp/lang-ru> в разделе «Общественные слушания».

Дополнительную информацию по проектным материалам можно запросить по тел. 8 (747) 162-04-65, e-mail: olga_m_2008@mail.ru.

Все замечания и/или предложения принимаются в срок не позднее 3 рабочих дней до даты проведения общественных слушаний на ЕЭП, а также по адресу: МИО: ГУ «Управление природных ресурсов и регулирования природопользования области Улытау», г. Жезкаган, ул. Гарышкерлер, 15; Тел.: 8 (7102) 76-60-01, e-mail: ulytau.obl_period@mail.ru.

ОБЪЯВЛЕНИЕ

ТОО «ULYTAU ZHOI QURYLYS 24» сообщает о начале проведения общественных слушаний в форме открытых собраний для осуществления государственной экологической экспертизы по материалам к заявке на получение экологического разрешения на воздействие по проекту «План горных работ по добыче ОПИ на участке «Талап-камень», расположенном в Улытауском районе области Улытау, используемых для производства асфальтобетона и строительного бетона».

Перечень административно-территориальных единиц, на территории которых может быть оказано воздействие: обл. Улытау, Жезкаган Г.А., Таласский с.о., с.Талап (47°40'09"N, 67°52'01"E).

Географические координаты участка: 1. 47°33'00,00"N 67°51'00,00"E; 2. 47°33'00,00"N 67°51'15,02"E; 3. 47°32'49,34"N 67°51'10,52"E; 4. 47°32'49,34"N 67°51'00,00"E.

Общественные слушания состоятся: 2 декабря 2025 года в 14:30, по адресу: обл. Улытау, Жезкаган Г.А., Таласский с.о., с.Талап, ул. Монгиля Ел, 3 (здание ГУ «Аппарат акима села Талап»). При себе иметь удостоверение личности.

Ссылка на онлайн подключение для участия в слушаниях на платформе Zoom: <https://us06web.zoom.us/j/3467453931?pwd=OWFhOGVpQjFMTmE0TDVVRlRlZCZlZDZ09&omn=8437772551>

Идентификатор конференции: 346 745 3931. Код доступа: YGCGKI.

Результаты заказчика: ТОО «ULYTAU ZHOI QURYLYS 24», ПК, обл. Улытау, г. Жезкаган, Территория Промышленная Зона, стр. 6/2, БИИ 230440018816, Директор: Нурмаев Б.Е. Контакты: тел.: +77056228027, e-mail: ulytauzhoi24@bk.ru.

Результаты разработчика: ИП «ПроектКовасат» ЖК, Караташ, мкр-н Мамраева 7, представитель: Обжорина Т.Н. Контакты: тел. 8(776)526-31-31, e-mail: tnu.0880@gmail.ru.

С материалами общественных слушаний можно ознакомиться на сайте <https://ndbceology.gov.kz> в разделе «Общественные слушания» и <https://www.gov.kz/memleket/entities/ulytau-urp/lang-ru> в разделе «Общественные слушания».

Дополнительную информацию по проектным материалам можно запросить по тел. 8 (747) 162-04-65, e-mail: olga_m_2008@mail.ru.

Все замечания и/или предложения принимаются в срок не позднее 3 рабочих дней до даты проведения общественных слушаний на ЕЭП, а также по адресу: МИО: ГУ «Управление природных ресурсов и регулирования природопользования области Улытау», г. Жезкаган, ул. Гарышкерлер, 15; Тел.: 8 (7102) 76-60-01, e-mail: ulytau.obl_period@mail.ru.

ХАБАРЛАНДЫРУ

«ULYTAU ZHOI QURYLYS 24» ЖШС жобаның мемлекеттік экологиялық сараптамасын жүргізу бойынша ашық жиналыстар түріндегі қоғамдық тыңдаулар басталғаны туралы хабарлайды. Улытау облысында орналасқан Талап-камен асфальтбетон және құрылыс бетондарын өндіру үшін пайдаланылатын Талап-камен учаскесінде пайдалы қазбаларды өндіру бойынша Тау-кен жұмыстары жоспарына іқтимал әсерлер туралы есеп.

Аумағы әсер етуі мүмкін әкімшілік-аумақтық бірліктерінің тізбесі: обл. Улытау, Жезкаган Г.А., Талап ауданы, Талап а. (47°40'09"N, 67°52'01"E).
Учаскелің географиялық координаттары: 1. 47°33'00,00"N 67°51'00,00"E; 2. 47°33'00,00"N 67°51'15,02"E; 3. 47°32'49,34"N 67°51'10,52"E; 4. 47°32'49,34"N 67°51'00,00"E.

Қоғамдық тыңдаулар 2025 жылғы 2 желтоқсаны сағат 11:00, обл. Улытау, Жезкаган Г.А., Талап ауданы, Талап а., көш. Монгиля Ел, 3 («Талап ауылы әкімінің аппараты» ММ ғимараты) өтеді. Өтінішпен бірге жеке куәлігіңіз болсын.

Zoom платформасындағы тыңдауларға қатысу үшін онлайн қосылымға сілтеме: <https://us06web.zoom.us/j/3467453931?pwd=OWFhOGVpQjFMTmE0TDVVRlRlZCZlZDZ09&omn=8437772551>

Конференция идентификаторы: 346 745 3931. Кіру коды: YGCGKI.

Тұтынушы мәліметтері: «ULYTAU ZHOI QURYLYS 24» ЖШС, ҚР, обл. Улытау, Жезкаган к., аумақтық индустриалды аймақ, 6/2 ғимарат, БСН 230440018816, Директор: Нурмаев Б.Е., Байланыстар: тел.: +77056228027, e-mail: ulytauzhoi24@bk.ru.

Әзірлеуші туралы мәліметтер: «ПроектКовасат» ЖК, ҚР, Қарағанды к., Мамраева шағын ауданы, 7, өкілі: Обжорина Т.Н., Байланыстар: тел. 8(776)526-31-31, e-mail: tnu.0880@gmail.ru.

Қоғамдық тыңдаулардың материалдарымен <https://ndbceology.gov.kz> сайтында «Жарияланған тыңдаулар» бөлімінде және <https://www.gov.kz/memleket/entities/ulytau-urp/lang-ru> «Қоғамдық тыңдаулар» бөлімінде талысуға болады.

Дизайн материалдары туралы қосымша ақпаратты телефон арқылы сұрауға болады: 8 (747) 162-04-65, e-mail: olga_m_2008@gmail.ru.

Барлық ескертулер және/немесе ұсыныстар Бірлестік экологиялық порталда қоғамдық тыңдаулар өткізілетін күнге дейін 3 жұмыс күнінен кешіктірмей, сондай-ақ жергілікті өкіл-ші басқарудың мемлекеттік сайтында «Улытау облысының табиғи ресурстар және табиғатты пайдалануды реттеу басқармасы» ММ, Жезкаган к. Гарышкерлер, 15. Тел.: 8 (7102) 76-60-01, e-mail: ulytau.obl_period@mail.ru.

ХАБАРЛАНДЫРУ

«ULYTAU ZHOI QURYLYS 24» ЖШС «Асфальтбетон және конструкциялық бетон өндіру үшін пайдаланылатын Улытау облысында орналасқан Талап-камен учаскесінде пайдалы қазбаларды өндіру бойынша тау-кен жұмыстарының жоспарына іқтимал әсерлер туралы есептің экологиялық рәсімде алуға арналған өтініш хабарлайды.

Аумағы әсер етуі мүмкін әкімшілік-аумақтық бірліктерінің тізбесі: обл. Улытау, Жезкаган Г.А., Талап ауданы, Талап а. (47°40'09"N, 67°52'01"E).
Учаскелің географиялық координаттары: 1. 47°33'00,00"N 67°51'00,00"E; 2. 47°33'00,00"N 67°51'15,02"E; 3. 47°32'49,34"N 67°51'10,52"E; 4. 47°32'49,34"N 67°51'00,00"E.

Қоғамдық тыңдаулар 2025 жылғы 2 желтоқсаны сағат 14:30, обл. Улытау, Жезкаган Г.А., Талап ауданы, Талап а., көш. Монгиля Ел, 3 («Талап ауылы әкімінің аппараты» ММ ғимараты) өтеді. Өтінішпен бірге жеке куәлігіңіз болсын.

Zoom платформасындағы тыңдауларға қатысу үшін онлайн қосылымға сілтеме: <https://us06web.zoom.us/j/3467453931?pwd=OWFhOGVpQjFMTmE0TDVVRlRlZCZlZDZ09&omn=8437772551>

Конференция идентификаторы: 346 745 3931. Кіру коды: YGCGKI.

Тұтынушы мәліметтері: «ULYTAU ZHOI QURYLYS 24» ЖШС, ҚР, обл. Улытау, Жезкаган к., аумақтық индустриалды аймақ, 6/2 ғимарат, БСН 230440018816, Директор: Нурмаев Б.Е., Байланыстар: тел.: +77056228027, e-mail: ulytauzhoi24@bk.ru.

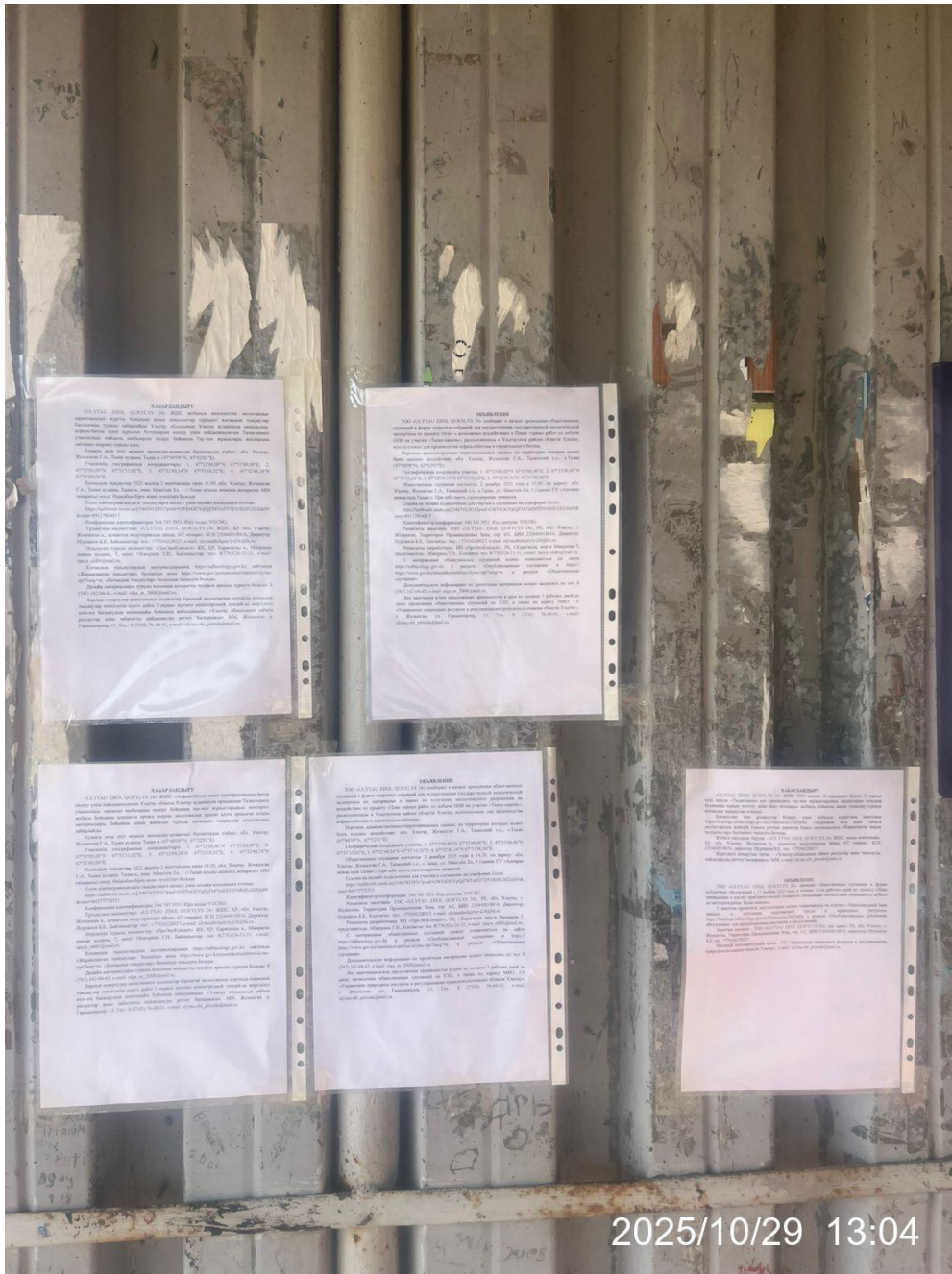
Әзірлеуші туралы мәліметтер: «ПроектКовасат» ЖК, ҚР, Қарағанды к., Мамраева шағын ауданы, 7, өкілі: Обжорина Т.Н., Байланыстар: тел. 8(776)526-31-31, e-mail: tnu.0880@gmail.ru.

Қоғамдық тыңдаулардың материалдарымен <https://ndbceology.gov.kz> сайтында «Жарияланған тыңдаулар» бөлімінде және <https://www.gov.kz/memleket/entities/ulytau-urp/lang-ru> «Қоғамдық тыңдаулар» бөлімінде талысуға болады.

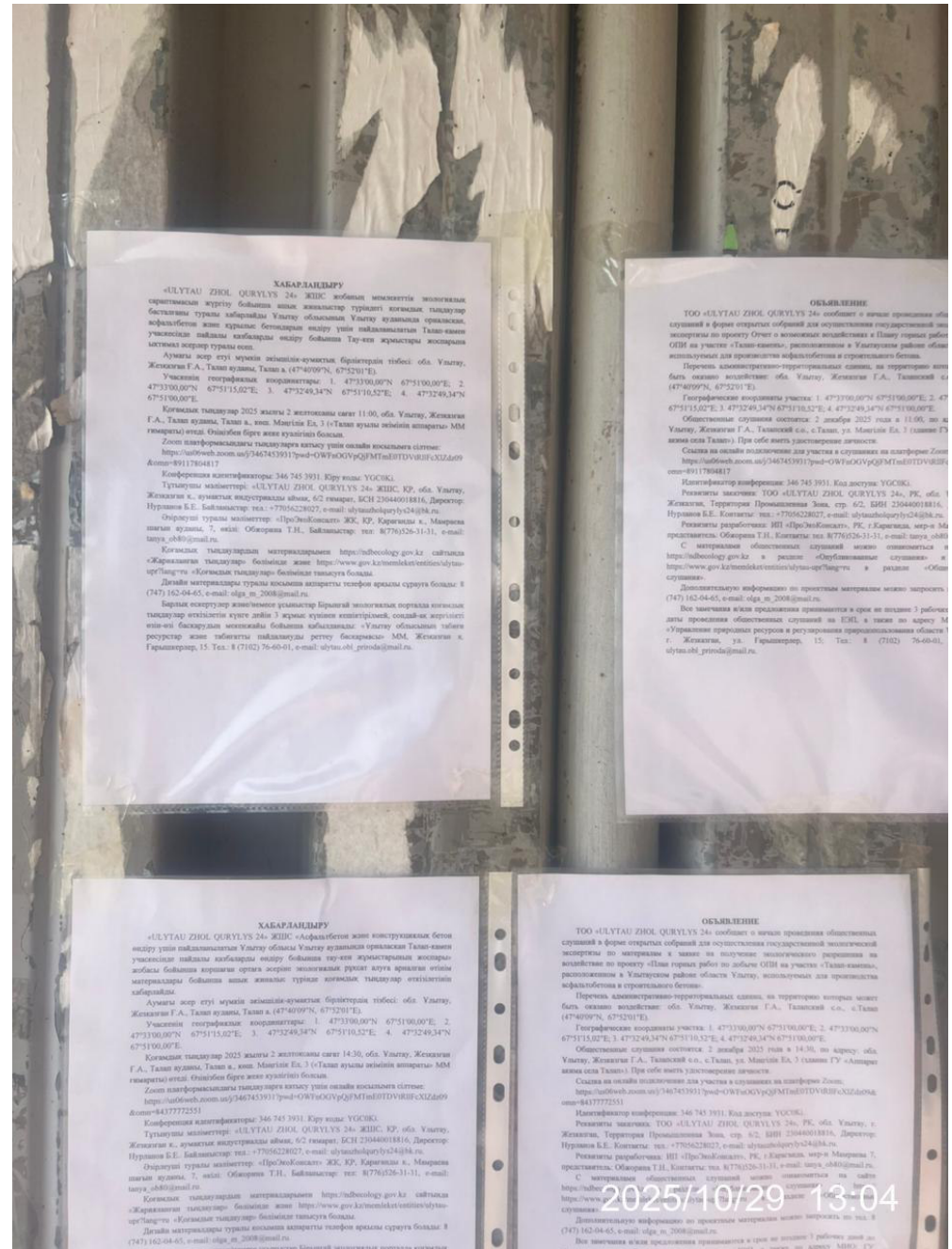
Дизайн материалдары туралы қосымша ақпаратты телефон арқылы сұрауға болады: 8 (747) 162-04-65, e-mail: olga_m_2008@mail.ru.

Барлық ескертулер және/немесе ұсыныстар Бірлестік экологиялық порталда қоғамдық тыңдаулар өткізілетін күнге дейін 3 жұмыс күнінен кешіктірмей, сондай-ақ жергілікті өкіл-ші басқарудың мемлекеттік сайтында «Улытау облысының табиғи ресурстар және табиғатты пайдалануды реттеу басқармасы» ММ, Жезкаган к. Гарышкерлер, 15. Тел.: 8 (7102) 76-60-01, e-mail: ulytau.obl_period@mail.ru.





2025/10/29 13:04



2025/10/29 13:04

"Ұлытау облысының Ұлытау ауданында орналасқан, асфальтбетон және құрылыс бетондарын өндіру үшін пайдаланылатын Талап-камен учаскесінде пайдалы қазбаларды өндіру бойынша Тау-кен жұмыстары жоспарына ықтимал әсерлер туралы есеп" жобасы бойынша ашық жиналыстар нысанындағы қоғамдық тыңдауларға баяндама

Сәлеметсіз бе, құрметті қоғамдық тыңдауға қатысушылар!

Менің атым Жалгасбаева Бота, мен "Ұлытау облысының Ұлытау ауданында орналасқан, асфальтбетон және құрылыс бетондарын өндіру үшін пайдаланылатын Талап-камен учаскесінде пайдалы қазбаларды өндіру бойынша Тау-кен жұмыстары жоспарына ықтимал әсерлер туралы есеп" жобасын әзірлеген жобалық фирманың өкілімін

Жоспарланған қызметтің қысқаша сипаттамасы

Бұл әсер туралы есепте Талап-камен кен орнындағы құрылыс тасы қорларын ашық әдіспен өндіру қарастырылады..

Жоспарланған қызметтің бастамашысы: "ULYTAU ZHOL QURYLYS 24" ЖШС. Бұған дейін кәсіпорын 2024 жылдың 13 желтоқсанында 2034 жылдың соңына дейін жарамды қоршаған ортаға әсер етуге рұқсат алған болатын. Іс-шараларды іске асыру әлі басталған жоқ.

Бұл жобалар кен орнын игеру кестесінің өзгеруіне байланысты әзірленді (карьердің қызмет ету мерзімі 5 жылға дейін қысқартылды - 2025 жылдан 2029 жылға дейін), және тиісінше, минералды өндіру көлемі жыл сайын өзгеріп отырады.

Қазақстан Республикасы Экологиялық кодексінің 2-қосымшасының 2-бөлімінің 7.11-тармағына сәйкес, жылына 10 мың тоннадан астам кең таралған пайдалы қазбаларды өндіру және өңдеу II санаттағы нысандарға жатады.

Ішкі істер министрлігінің «Центрказнедра» компаниясының пайдалы қазбалар қорларын мемлекеттік есепке алу туралы хатына сәйкес, Талап-камен кен орнының баланстық қоры небәрі 1141,81 мың м³ құрайды, оның ішінде құрылыс тасы - 1028,27 мың м³, құрылыс топырағы - 113,54 мың м³.

Талап-камен кең таралған пайдалы қазбалар кен орны Жезқазған қаласының орталығынан оңтүстік-шығысқа қарай 28 км жерде орналасқан. Ең жақын елді мекен - кен орнынан солтүстікке қарай 13,5 км жерде орналасқан Талап ауылы. Жер телімінің ауданы 8,8 гектарды құрайды.

Ауданның жер бедері аздап тілімделген, төбелі, абсолютті белгілері 337,5-344,3 м. Батпақты жерлер, карст қуыстары, жыралар немесе тік беткейлер жоқ.

Жобалау материалдары кен орнын ашық әдіспен өндіруді көздейді, сондай-ақ құрылыс тасын ұсақтау және сұрыптау кешеніне, ал аршылған жыныстарды қалдық үйіндісіне тасымалдауды көздейтін игеру үшін көлік жүйесі қабылданды. Құрылыс тасын өндіруге арналған тау-кен жұмыстарын бұрғылау және жару жұмыстарын қолдана отырып жүргізу жоспарлануда.

Талап-камен кен орнының құрылыс тасы қорын игеру 5 жылдық мерзімге жоспарланған. Жобалық қуаты жылына 250 мың м³. Алынған тасты жұмыс орнында орналасқан өндіріс орнында өңдеу ұсынылады.

Қорларды игерудің екі әдісіне сүйене отырып: топырақта механикаландырылған өндіру және құрылыс тасын жару және бұрғылау жабдықтарын пайдалану арқылы келесі өндіру жұмыстарының схемасы қолданылады:

- өндірудің бастапқы кезеңінде аршылған жыныстарды алып тастау және үйінділерге (тау-кен учаскесінің контуры ішінде) жылжыту, кейіннен топырақ-өсімдік қабаты (ТӨҚ) және жасанды минералды түзілімдер (саздар) үшін бөлек өндіру аймағынан тыс уақытша сыртқы қалдықтар үйінділеріне жылжыту;
- топырақ қабатын өңдеу және оны пайдалану орнына жеткізу;

- бұрғылауға арналған алаңды (блокты) дайындау;
- бұрғылау және жару жұмыстары;
- экскаваторды немесе алдыңғы тиегішті пайдаланып жарылған тау жыныстары массасын қазу және тиеу;
- карьерден алынған құрылыс тасын ұсақтау-сұрыптау кешенінің (құрылыс алаңының) орнына тасымалдау;
- алынған өнімдерді (ұсақталған тас пен еленбеген құмды) арнайы белгіленген жерде сақтау немесе оларды тікелей пайдалану (құрылыс алаңында).

Әртүрлі жанармай-майлау материалдарын қажет ететін самосвалдарға, бульдозерлерге және басқа да жабдықтарға жанармай құю жұмыс орындарында жылжымалы, механикаландырылған, мамандандырылған жанармай құю көлігін пайдалану арқылы жүзеге асырылады.

Қоршаған ортаны жобалау материалдары 2025-2029 жылдар аралығында қатарынан 5 жыл бойы қарастырылуда.

Карьер жыл бойы, жылына 246 күн жұмыс істейді. Апта үзіліссіз, екі күн демалыспен. Жұмыс екі ауысымда, әр ауысымда сегіз сағаттан жүргізіледі.

Атмосфералық ауа

Ұзақ мерзімді перспективада кәсіпорын бойынша атмосфераға 1-4 қауіптілік класының 10 түрінің шығарындылары күтілуде.

Сайттағы шығарындылар көздері:

- Карьер. Карьер топырақ және өсімдік жамылғысы жұмыстарын, тау-кен жұмыстарын және қалдықтарды төгу жұмыстарын, сондай-ақ түнде өнеркәсіптік алаңды жарықтандыру үшін дизель генераторын пайдалануды қамтиды;

- Тасты ұсақтап, уақытша қоймаларда сақтауға, содан кейін тиеуге және құрылыс алаңдарына тасымалдауға арналған ұсақтау және сұрыптау құрылғысы.

Алаңда арнайы техника қолданылады: экскаваторлар, бульдозерлер, дизель отынымен жұмыс істейтін фронтальды тиегіштер, олардың қозғалтқыштары жұмыс істеген кезде атмосфераға ластаушы заттар шығарылады.

Шанды азайту мақсатында карьерде суару арқылы шаң басылады. Кенжарлар мен автожолдарды суару КО-806 суару машинасын қолдану арқылы жүзеге асырылады.

Жылжымалы көздердің жұмысы олардың стационарлық орналасуымен байланысты болғандықтан, атмосфералық ауаға әсерін бағалау мақсатында жылжымалы көздердің қозғалтқыштарынан газ-ауа қоспасының максималды бір реттік шығарындыларын есептеу жүргізіледі. Жылжымалы көздердің қозғалтқыштарынан жалпы шығарындылар нормаланбайды және ластаушы заттар шығарындыларының жалпы көлеміне енгізілмейді.

Атмосферадағы ластаушы заттардың таралуын есептеудің нәтижелерін талдай отырып, СҚА мен тұрғын аймақ шекарасында ШРК ЗВ асып кетпейді, шекарадағы концентрация рұқсат етілген нормалардан аспайды деген қорытынды жасауға болады.

2022 жылғы 11 қаңтардағы №ҚР ДСМ-2 Санитариялық қағидаларға № 1 қосымшаның талаптарына сәйкес Талап-камен кен орнының өнеркәсіптік объектілері үшін кемінде 1000 метр санитариялық-қорғау аймағының бірыңғай мөлшері қабылданады (металл емес құрылыс материалдары).

Жер үсті және жер асты сулары. Сумен жабдықтау

Сумен жабдықтау жекеменшік. Ауыз сумен және техникалық сумен жабдықтау жақын маңдағы елді мекендерден әкелінген сумен қамтамасыз етіледі.

Қарастырылып отырған аумақта жер үсті су көздері табылған жоқ. Ең жақын өзен Сарысай кен орнынан солтүстікке қарай 6,6 км жерде орналасқан. Сондай-ақ шығысқа қарай 7,7 км қашықтықта Қара-Кеңгір өзені ағып өтеді. Батысында, 13,5 км жерде Жездинское су қоймасы орналасқан. Осыған байланысты, сондай-ақ «Нұра-Сарысу бассейндік су ресурстарын пайдалануды реттеу және қорғау инспекциясы» ұсынған ақпаратқа сәйкес, жұмыс орны су қорғау аймақтары мен белдеулерінің аумағына кірмейді.

Қалдықтар

Көзделіп отырған өндірістік қызмет процесінде өндіру жұмыстары кезінде

өндіріс қалдықтары мен тұтыну қалдықтарының түзілуі болжанады, барлығы 2 атау, оның ішінде:

- Қауіпті қалдықтар: майланған шүберек,
- Қауіпті емес қалдықтар: коммуналдық қатты қалдықтар.

ҚР Экологиялық кодексінің 321-бабына сәйкес, қалдықтарды басқарудың барлық келесі кезеңдерінде бөлек жиналған қалдықтарды араластыруға тыйым салынады. Осылайша, қалдықтар әртүрлі ыдыстарда сақталады және мамандандырылған кәсіпорындарға кәдеге жаратуға тапсырылады.

Жануарлар мен өсімдіктер әлемі

«Қазақ орман шаруашылығы кәсіпорны» мемлекеттік кәсіпорнының 14.10.2025 жылғы жауабына сәйкес, орман шаруашылығының жоспарлау және картографиялық материалдарына сәйкес, Ұлытау ауданында орналасқан бұл аумақ заңды тұлға мәртебесіндегі мемлекеттік орман қорының және ерекше қорғалатын табиғи аумақтардың жерлеріне кірмейді, сондай-ақ «ПО Охотзоопром» мемлекеттік кәсіпорнының 24.10.2025 жылғы жауабына сәйкес, республикалық маңызы бар Андасай мемлекеттік табиғи қорығының ерекше қорғалатын табиғи аумақтарының жерлеріне кірмейді.

Өсімдіктердің табиғаты бойынша кен орнының ауданы құрғақ дала аймағына жатады. Өсімдіктер дала, құрғақшылыққа төзімді шөптер өседі.

Сондай-ақ, сұралған аумақтың сирек кездесетін және жойылып бара жатқан жабайы құстардың (дуадақ, кішкентай туадақ, бөдене) мекендейтіні және киіктердің маусымдық көші-қон бағыты екені расталды.

"Жануарлар дүниесін қорғау, өсімін молайту және пайдалану туралы" Қазақстан Республикасының 2004 жылғы 9 шілдедегі № 593 Заңының 17-бабына сәйкес, жалпы жануарлар дүниесіне теріс әсерді азайту үшін табиғат қорғау іс-шараларын орындау қажет.

- жобада қабылданған шешімдерге сәйкес өндіріс және тұтыну қалдықтарын жинау және шығару, бұл жануарлардың жарақаттануына немесе ауруына, сондай-ақ өрттің пайда болуына себеп болуы мүмкін ұйымдастырылмаған полигондардың пайда болуын болдырмауға мүмкіндік береді;

- жануарлармен соқтығысуды және олардың тұрғын үйінің бұзылуын болдырмау мақсатында арнайы жабдықталған алаңшiлiк және алаңаралық жолдар шегінде ғана техниканың орнын ауыстыру;

- аңшылық-кәсіптік маңызы бар жануарлар мекендейтін жерлерде ақпараттық тақтайшалар орнату;

- төгілулерді болдырмау және соның салдарынан жер асты жануарларын уландыру мақсатында арнайы техниканы құю кезінде паллеттерді қолдану;

- қызметкерлермен жануарларды аулауға жол бермеу және жануарлар мен құстардың тұрғын үйлерін бүлдіру туралы нұсқама жүргізу;

- өртке қарсы қауіпсіздік ережелерін қатаң сақтай отырып, шаруашылық объектісіне іргелес аумақта учаскелердің жану ықтималдығын болдырмау.

Объектінің орналасқан ауданына жақын жерде тарихи-сәулет ескерткіштері, қорғалатын объектілер, археологиялық құндылықтар, сондай-ақ ерекше қорғалатын және бағалы табиғи кешендер (қорықтар, қорықтар, табиғат ескерткіштері) жоқ.

Апаттардың пайда болу ықтималдығы

Жоспарланған қызмет барысында ауытқулардың, авариялар мен оқиғалардың пайда болу ықтималдығы аз.

Пайдалану жобасында өндірістің жоғары сенімділігі мен экологиялық қауіпсіздігін қамтамасыз ететін техникалық және жобалық шешімдер көзделеді. Дегенмен, барлық қауіпсіздік талаптары мен қызметкерлердің жоғары дайындығы орындалса да, қоршаған ортаға теріс әсер ететін төтенше жағдайлар туындауы мүмкін. Мұндай жағдайларды талдау қарастырылатын жағдайлардың басталуының нақты болжамы ретінде қарастырылмауы керек.

Доклад

к общественным слушаниям в форме открытых собраний по проекту «Отчет о возможных воздействиях к Плану горных работ по добыче ОПИ на участке «Талап-камень», расположенном в Ұлытауском районе области Ұлытау, используемых для производства асфальтобетона и строительного бетона»

Здравствуйте, уважаемые участники общественных слушаний!

Меня зовут Жалгасбаева Бота, я являюсь представителем проектной фирмы, разработавшей проект «Отчет о возможных воздействиях к Плану горных работ по добыче ОПИ на участке «Талап-камень», расположенном в Ұлытауском районе области Ұлытау, используемых для производства асфальтобетона и строительного бетона»

Краткое описание намечаемой деятельности

Настоящим Отчетом о возможных воздействиях рассматривается отработка открытым способом запасов строительного камня месторождения «Талап-камень».

Инициатор намечаемой деятельности: ТОО «ҰЛЫТАУ ЗХОЛ ҚҰРЫЛЫС 24». Ранее предприятием было получено экологическое разрешение на воздействие от 13.12.2024г. сроком до конца 2034 года. К реализации деятельности не приступали.

Настоящие проекты разработаны в связи с изменением графика отработки месторождения (сокращен срок эксплуатации карьера до 5 лет – с 2025 по 2029гг.), соответственно изменяется объем добычи полезного ископаемого по годам.

Согласно пп.7.11. п.7 Раздела 2, Приложения 2 Экологического кодекса Республики Казахстан, *добыча и переработка общераспространенных полезных ископаемых свыше 10 тыс. тонн в год* относится к объектам II категории.

Балансовые запасы месторождения Талап-камень согласно письму МД «Центрказнедра» о постановке Минеральных Запасов на государственный учет всего 1141,81 тыс. м³, в том числе строительный камень -1028,27 тыс. м³, строительный грунт - 113,54 тыс. м³.

Участок общераспространенных полезных ископаемых «Талап-камень» находится в 28 км юго-восточнее центра города Жезказган. Ближайший населенный пункт находится севернее участка - поселок Талап в 13,5км. Площадь участка составляет 8,8 га.

Рельеф территории района расположения слаборасчленённый, холмистый, с абсолютными отметками 337,5-344,3 м. Заболоченные участки, карстовые полости, овраги и крутые склоны отсутствуют.

Проектными материалами предусмотрена разработка месторождения открытым способом, принята транспортная система разработки с вывозом строительного камня на дробильно-сортировочный комплекс, породы вскрыши в отвал. Горные работы при добыче строительного камня предусматривается вести с применением буровзрывных работ.

Предусмотрена разработка запасов строительного камня месторождения Талап-камень сроком на 5 лет. При проектной годовой производительности 250 тыс. м³. Добытый камень проектом рекомендуется переработать на производственной площадке, расположенной на участке работ.

Исходя из двух способов отработки запасов механизированным по грунтам и с применением БВР для строительного камня, будет применяться следующая схема ведения горных работ:

- снятие и перемещение пород вскрыши на начальном этапе отработки в бурты (в контуре горного отвода), с последующим перемещением во временные отвалы внешнего заложения за пределами площади разработки отдельно для почвенно-растительного слоя (ПРС) и техногенных минеральных образований (глин);
- отработка слоя грунтов с доставкой его к месту использования;
- подготовка площадки (блока) под бурение;
- буро-взрывные работы;
- выемка и погрузка взорванной горной массы экскаватором или фронтальным

погрузчиком;

- транспортировка добытого строительного камня на площадку дробильно-сортировочного комплекса (строительным участком);
- складирование полученной продукции (щебень и песок отсева) в специально отведенное место, или же использование её непосредственно (строительным участком).

Заправка различными горюче-смазочными материалами автосамосвалов, бульдозеров и другого оборудования, нуждающегося в этом, будет осуществляться на рабочих местах с помощью передвижной механизированной, специализированной топливозаправочной машиной.

Экологическими проектными материалами рассматриваются 5 последовательных лет – 2025-2029 гг.

Режим работы карьера принят круглогодичный - 246 дня в году. Неделя – прерывная с двумя выходными днями. Работы будут производиться в двухсменном режиме по 8 часов в смену.

Атмосферный воздух

На перспективу в целом по предприятию ожидаются выбросы в атмосферу 10-и наименований 1-4 класса опасности.

Источниками выбросов на участке являются:

- Карьер, на котором предусмотрены работы по ПРС, добычные работы и работы на отвале, а также работа дизельного генератора для освещения промплощадки в темное время суток;
- ДСУ, на котором предусмотрены работы по дроблению камня и складированию во временные склады с последующей погрузкой и транспортировкой на участки строительства.

На площадке используются спецтехника: экскаваторы, бульдозеры, фронтальные погрузчики, работающие на дизельном топливе, при работе двигателей которых в атмосферу выбрасываются загрязняющие вещества.

В целях уменьшения пыления на карьере будет производиться пылеподавление путем орошения. Орошение забоев и автодорог осуществляется с применением поливомоечной машины КО-806.

Так как работа передвижных источников связана с их стационарным расположением, в целях оценки воздействия на атмосферный воздух производится расчет максимальных разовых выбросов газовой смеси от двигателей передвижных источников. Валовые выбросы от двигателей передвижных источников не нормируются и в общий объем выбросов загрязняющих веществ не включаются.

Анализируя результаты проведенного расчета рассеивания загрязняющих веществ в атмосфере, можно сделать вывод, что превышений ПДК ЗВ на границе СЗЗ и жилой зоны не будет, концентрации на границе не превышают допустимых норм.

В соответствии с требованиями приложения №1 к Санитарным правилам «Санитарно-эпидемиологические требования к санитарно-защитным зонам объектов, являющихся объектами воздействия на среду обитания и здоровье человека» утвержденных приказом и.о. Министра здравоохранения Республики Казахстан от 11 января 2022 года № ҚР ДСМ-2 для промышленных объектов участка Талап-камень принимается размер санитарно-защитной зоны не менее 1000 метров (как для карьеров нерудных стройматериалов).

Поверхностные и подземные воды. Водоснабжение

Водоснабжение – привозное. Водоснабжение питьевое и техническое будет осуществляться привозной водой из ближайших населенных пунктов.

На рассматриваемом участке поверхностных водных источников не обнаружено. Ближайшая река Сарысай расположена в 6,6 км севернее месторождения. Также на расстоянии в 7,7 км восточнее протекает река Кара-Кенгир. На западе в 13,5 км располагается Жездинское водохранилище. В связи с этим, а также согласно информации, представленной РГУ «Нура-Сарысуская бассейновая инспекция по регулированию использования и охране водных ресурсов», -участок работ не попадает на территории водоохранных зон и полос.

Отходы

В процессе намечаемой производственной деятельности при добычных работах предполагается образование отходов производства и отходов потребления, всего двух наименований, в том числе:

- Опасные отходы: промасленная ветошь,
- Неопасные отходы: ТБО.

Согласно ст.321 Экологического кодекса РК, запрещается смешивание отходов, подвергнутых раздельному сбору, на всех дальнейших этапах управления отходами. Таким образом, отходы будут храниться в разной таре и сдаваться на утилизацию специализированным предприятиям, согласно заключенным договорам.

Животный и растительный мир

Согласно ответа РГКП «Казахское лесоустроительное предприятие» от 14.10.2025 года данная территория по планово-картографическим материалам лесоустройства, расположен в области Ылытау, находится за пределами земель государственного лесного фонда и особо охраняемых природных территорий со статусом юридического лица, а также ответа РГКП «ПО «Охотзоопром» от 24.10.2025 года не входит в земли особо охраняемых природных территорий Андасайского государственного природного заказника Республиканского значения.

По характеру растительности площадь месторождения относится к зоне сухих степей. Растительность степная, произрастают засухоустойчивые травы.

Также подтверждается, что на запрашиваемой территории обитают редкие и находящиеся под угрозой исчезновения дикие птицы (дрофа, стрепет, перепел), а также она является маршрутом сезонной миграции сайгаков.

В соответствии со ст. 17 Закона Республики Казахстан от 9 июля 2004 года № 593 «Об охране, воспроизводстве и использовании животного мира», для снижения негативного влияния на животный мир в целом, необходимо выполнение природоохранных мероприятий.

- складирование и вывоз отходов производства и потребления в соответствии с принятыми в проекте решениями, что позволит избежать образования неорганизованных свалок, которые могут стать причинами ранений или болезней животных, а также возникновения пожаров;
- перемещение техники только в пределах специально обустроенных внутриплощадочных и межплощадочных дорог, в целях предотвращения столкновений с животными и разрушений их жилья;
- установка информационных табличек в местах ареалов обитания животных, которые имеют охотничье-промысловое значение;
- применение поддонов при заправке спецтехники, в целях исключения проливов и, как следствие, отравления подземных животных;
- проведение инструктажа с персоналом о недопустимости охоты на животных и разорении жилья животных и птиц;
- исключение вероятности возгорания участков на территории, прилегающей к хозяйственному объекту, строго соблюдая правила противопожарной безопасности.

В непосредственной близости от района расположения объекта историко-архитектурные памятники, охраняемые объекты, археологические ценности, а также особо охраняемые и ценные природные комплексы (заповедники, заказники, памятники природы) отсутствуют.

Вероятность возникновения аварий

Вероятность возникновения отклонений, аварий и инцидентов в ходе намечаемой деятельности – **невелика**.

Проектом эксплуатации предусматриваются технические и проектные решения, обеспечивающие высокую надежность и экологическую безопасность производства. Однако, даже при выполнении всех требований безопасности и высокой подготовленности персонала потенциально могут возникать аварийные ситуации,

приводящие к негативному воздействию на окружающую среду. Анализ таких ситуаций не должен рассматриваться как фактический прогноз наступления рассматриваемых ситуаций.

**Ашық жиналыстар
түріндегі қоғамдық
тыңдаулар**

/

**Общественные слушания в
форме открытых собраний**

Өтетін күні: 2025 жылғы 2 желтоқсан

Өткізу уақыты: 11.00 сағат

/

Дата проведения: 2 декабря 2025 год

Время проведения: 11.00 часов

Қоғамдық тыңдаулардың тақырыбы:

Предмет общественных слушаний:

**Ұлытау облысының Ұлытау ауданында орналасқан,
асфальтбетон және құрылыс бетондарын өндіру
үшін пайдаланылатын Талап-камен учаскесінде
пайдалы қазбаларды өндіру бойынша Тау-кен
жұмыстары жоспарына ықтимал әсерлер туралы
есеп**

/

**Отчет о возможных воздействиях к Плану горных
работ по добыче ОПИ на участке «Талап-камень»,
расположенном в Ұлытауском районе области
Ұлытау, используемых для производства
асфальтобетона и строительного бетона**

Жоспарланған қызметтің бастамашысы / Инициатор намечаемой деятельности:

ТОО «ULYTAU ZHOL QURYLYS 24» ЖШС

Жоспарланған іс-әрекеттің қысқаша сипаттамасы

/

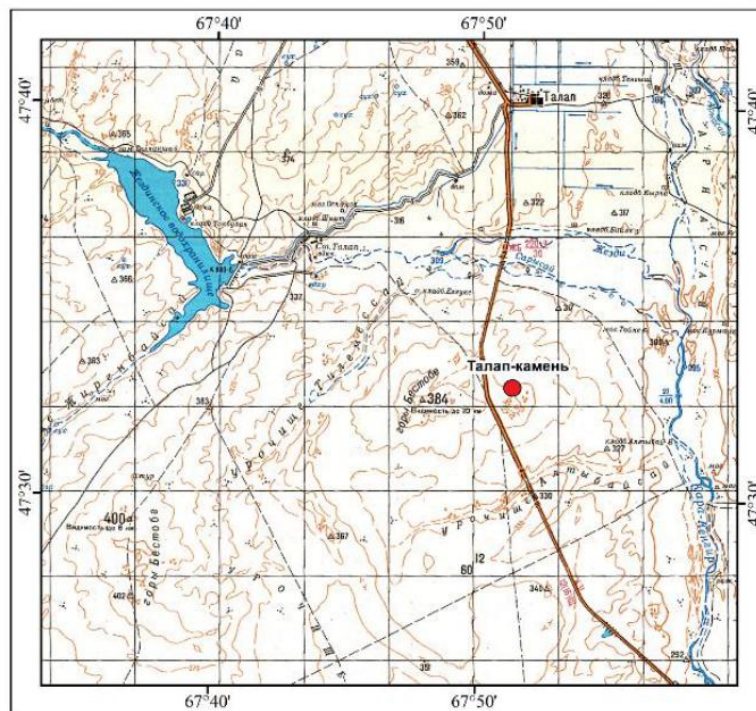
Краткая характеристика намечаемой деятельности

Өнеркәсіптік алаңдағы негізгі жұмыс түрі - құрылыс тасын (кең таралған пайдалы қазбаларды) өндіру және өңдеу.

Қазақстан Республикасы Экологиялық кодексінің 2-қосымшасының 2-бөлімінің 7.11-тармағына сәйкес, жылына 10 мың тоннадан астам кең таралған пайдалы қазбаларды өндіру және өңдеу II санаттағы нысандарға жатады.

Основной вид работ на промплощадке – добыча и переработка строительного камня (ОПИ).

Согласно пп.7.11. п.7 Раздела 2, Приложения 2 Экологического кодекса Республики Казахстан, добыча и переработка общераспространенных полезных ископаемых свыше 10 тыс. тонн в год относится к объектам II категории.

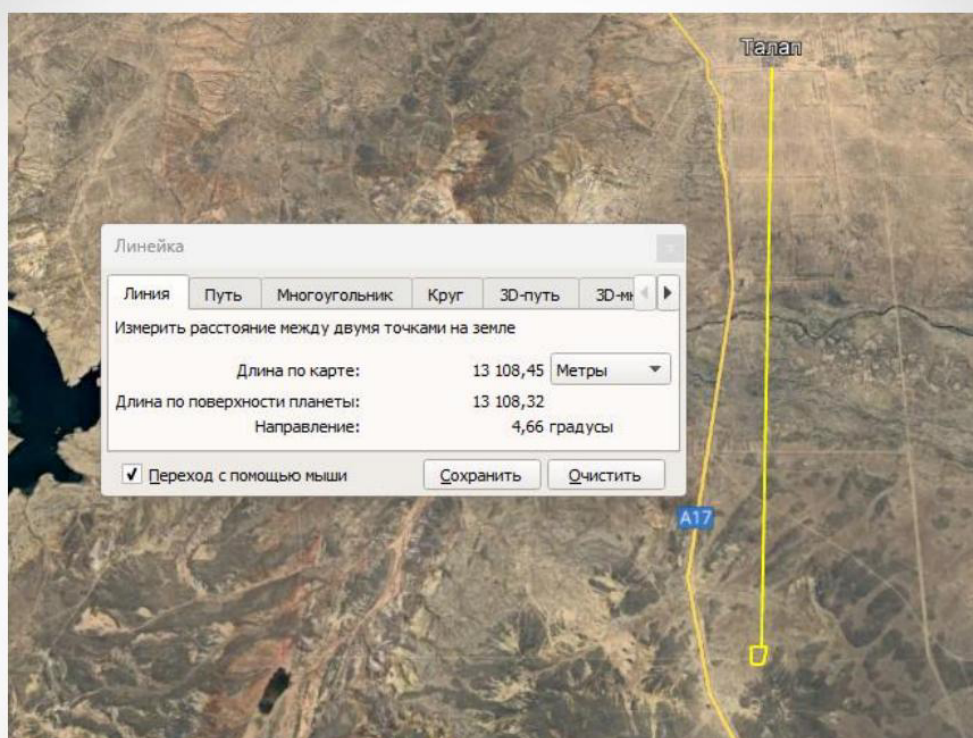


Условные обозначения
● - наименование и расположение участка
Талап-камень

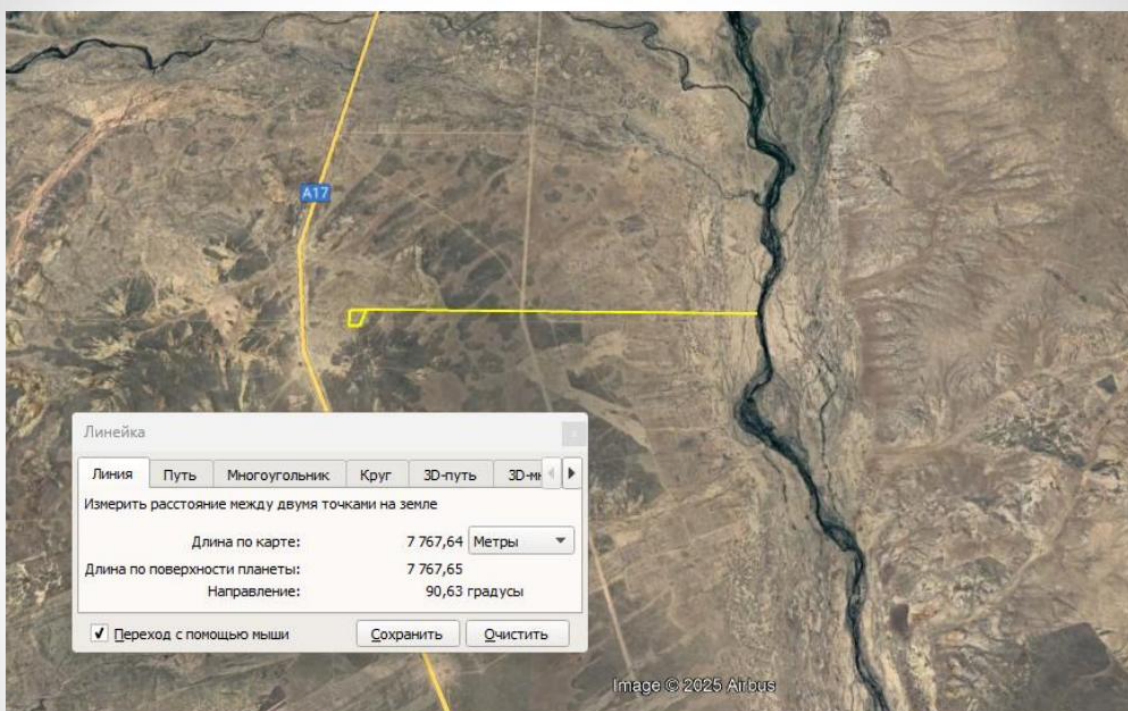
Сайттың орналасу картасы
Карта-схема расположения участка



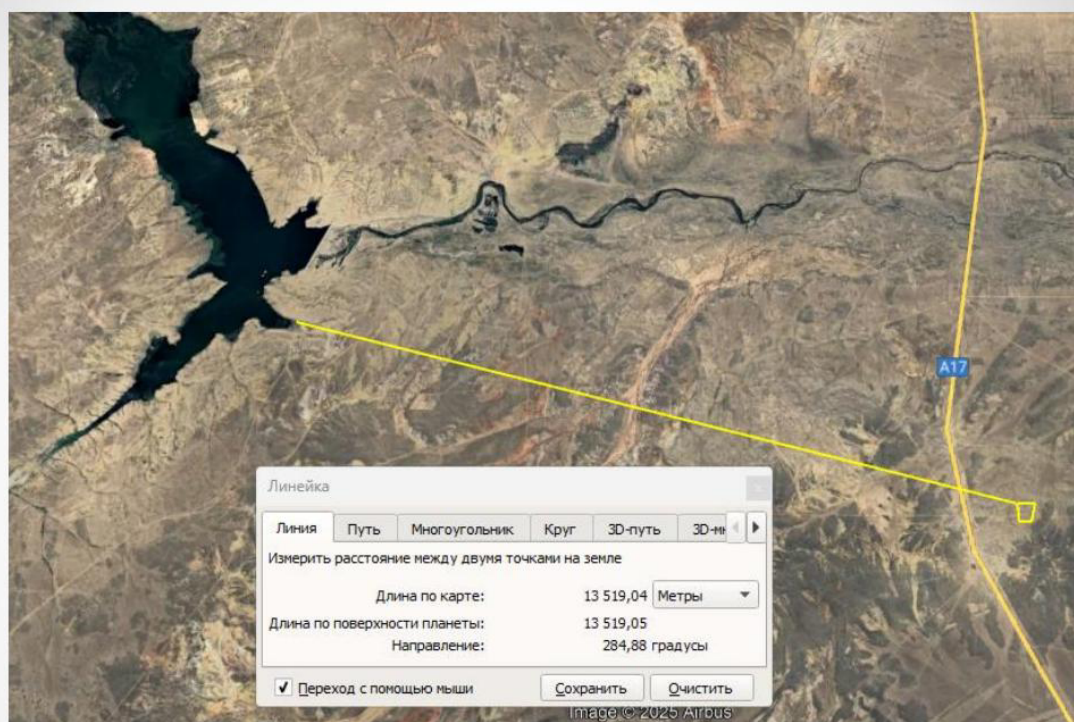
Жоспарланған тау-кен жұмыстары учаскесінің орналасуы
Расположение участка планируемых горных работ



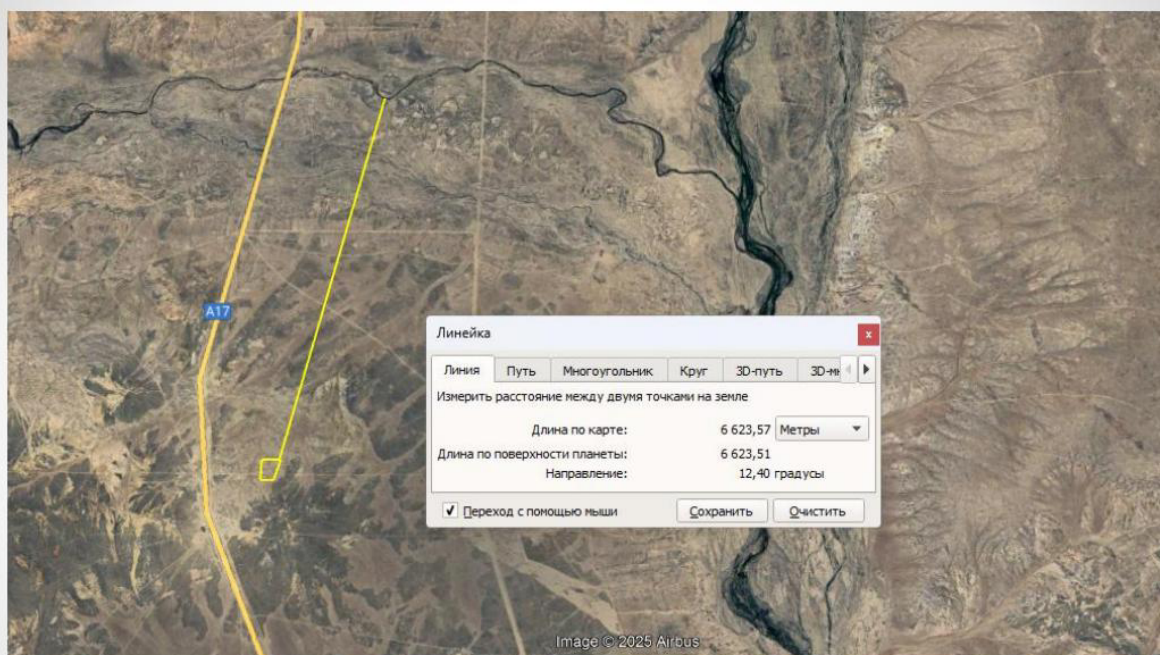
Сайттан ең жақын тұрғын ауданға дейінгі қашықтық
(Талап а.)
Расстояние от участка до ближайшей селитебной зоны
(п. Талап)



Қара-Кеңгір өзеніне қатысты учаскенің орналасуы
Расположение участка относительно реки Кара-Кенгир



Учаскенің Жездинское су қоймасына қатысты орналасуы
Расположение участка относительно Жездинского водохранилища



Сарысай өзеніне қатысты учаскенің орналасуы
Расположение участка относительно реки Сарысай

Жұмыс кестесі

Календарный график ведения работ

№ п/п	Наименование показателей	Един. изм.	2025	2026	2027	2028	2029	ИТОГО
1	Погашенные запасы (гологические запасы)	тыс. м ³						
	Щебнистый грунт	тыс. м ³	116,16	0	0	0	0	116,16
	Строй камень	тыс. м ³	234,08	272,79	273,16	273,16	53,84	1107,04
2	потери (щебнистый грунт)	тыс. м ³	2,62					2,62
	потери (строй камень)	тыс. м ³	5,08	22,79	23,16	23,16	4,57	78,77
3	Промышленные запасы (щебнистый грунт)	тыс. м ³	113,54					113,54
	Промышленные запасы (строй камень)	тыс. м ³	229	250,00	250,00	250,00	49,27	1028,27
	гор +335,7	тыс. м ³	229	5,26				234,26
	гор +325,7	тыс. м ³		244,74	250,00	250,00	49,27	794,01
4	Вскрыша	тыс. м ³	61,6					61,60
	порода глинистая порода	тыс. м ³	44					44,00
	в т.ч ПРС	тыс. м ³	17,6					17,60
5	Горная масса	тыс. м ³	411,84	272,79	273,16	273,16	53,84	1284,80

**Сводная таблица замечаний и предложений,
полученных до и во время проведения общественных слушаний**

2 декабря 2025 г., 11:00ч.

№ пп	Замечания и предложения участников (фамилия, имя и отчество (при наличии) участника, должность, наименование представляемой организации)	Ответы на замечания и предложения (фамилия, имя и отчество (при наличии) отвечающего, должность, наименование представляемой организации)	Примечание (снятое замечание или предложение, «не имеет отношения к предмету общественных слушаний»)
1	<p>Бапанов К.М. – Аким села Талап</p> <p>Вопрос: При проведении взрывных работ не наносят ли вреда человеку и животным взрывные работы?</p>	<p>Назаров Б. – директор ТОО «ULYTAU ZHOL QURYLYS 24»</p> <p>Ответ: Радиус опасной зоны во время взрыва составляет триста метров. Поэтому в радиусе триста метров проводятся меры безопасности, на каждом направлении назначаются специальные люди. Эти люди следят за тем, чтобы люди и животные не заходили в опасную зону. Во время буровзрывных работ подается предупредительный звуковой сигнал.</p>	Снято
2	<p>Абдраева Б.Г. – житель села Талап</p> <p>Вопрос: Разве скот, который находится в поле, не может случайно упасть в карьер, где ведутся работы?</p>	<p>Назаров Б. – директор ТОО «ULYTAU ZHOL QURYLYS 24»</p> <p>Ответ: Территория карьера огорожена, и у нас есть охранник. Если каким-то образом на территорию попадет скот, владелец ближайших аулов будет уведомлен по телефону.</p> <p>Жалгасбаева Б. – геолог-инженер</p> <p>Ответ: В любом случае карьер будет огорожен обваловкой и на территории имеется охранник.</p>	Снято
3	<p>Бапанов К.М. – Аким села Талап</p> <p>Вопрос: Территория, где находится карьер, относится к району Мибулак. Почему это слушание не провели там?</p>	<p>Назаров Б. – директор ТОО «ULYTAU ZHOL QURYLYS 24»</p> <p>Ответ: В соответствии с законодательством о закреплении правил проведения общественных слушаний, в разделе 2, пункте 7: Если планируемая деятельность на территории района не влияет на территории населённых пунктов, общественные слушания проводятся на территории ближайшего населённого пункта данного района. Все меры выполняются в соответствии с законом.</p>	Снято
4	<p>Байдуллаев У.Б. – житель села Талап</p> <p>Вопрос: Если через 5 лет карьер закроют, останется ли его место таким же открытым? Или будет ограждение?</p>	<p>Жалгасбаева Б. – геолог-инженер</p> <p>Ответ: После завершения работы карьера, согласно кодексу проводятся работы по ликвидации и рекультивации. В соответствии с проектом карьер заливается водой, по периметру карьера устанавливаются специальные ограждения высотой 3 метра, чтобы животные и люди не могли попасть в карьер. Проект пройдет все необходимые согласования.</p>	Снято

5	<p>Нурмаганбетова А.Б. - житель села Талап</p> <p>Вопрос: Рядом стоит ДСУ, там пыль идет в нашу аул, ваша ДСУ?</p>	<p>Назаров Б. – директор ТОО «ULYTAU ZHOL QURYLYS 24»</p> <p>Ответ: Нет, он не относится к нам, он относится к китайской фирме, насколько нам известно</p>	Снято
6	<p>Бапанов К.М. – Аким села Талап</p> <p>Вопрос: Мы просим вас поливать дороги для устранения или уменьшения пыли, а в случае, если скот попадает на территорию, уведомлять их владельцев по телефону. Также просим оказывать социальную помощь нашим землякам, находящимся в трудном положении. Помогите с газом, социально уязвимой населению.</p>	<p>Назаров Б. – директор ТОО «ULYTAU ZHOL QURYLYS 24»</p> <p>Ответ: Хорошо</p>	Снято.

Заинтересованный государственный орган	Замечания и предложения	Ответы на замечания и предложения (фамилия, имя и отчество отвечающего, должность, наименование представляемой организации)	Примечание (снятое замечание или предложение)
Предложений и замечаний от заинтересованных государственных органов не поступило.			

ЖАУАПҚЕРШІЛІГІ ШЕКТЕУЛІ СЕРІКТЕСТІГІ	ТОВАРИЩЕСТВО С ОГРАНИЧЕННОЙ ОТВЕТСТВЕННОСТЬЮ
«ULYTAU ZHOL QURYLYS 24»	
БСН 230440018816	БИН 230440018816

Исх. № 13/2
от « 13 » октября 2025 г.

ГУ «Аппарата акима
с.Талап Мибулакского с/о
Улытауского района»

О проведении общественных слушаний

ТОО «ULYTAU ZHOL QURYLYS 24» планирует проведение общественных слушаний по проекту «Отчет о возможных воздействиях к Плану горных работ по добыче ОПИ на участке «Талап-камень», расположенном в Улытауском районе области Улытау, используемых для производства асфальтобетона и строительного бетона», а также по материалам к заявке для получения экологического разрешения на воздействие по проекту «Плану горных работ по добыче ОПИ на участке «Талап-камень», расположенном в Улытауском районе области Улытау, используемых для производства асфальтобетона и строительного бетона». Данный участок расположен в Улытауском районе области Улытау Республики Казахстан. Ближайший населенный пункт – с. Талап, находится на расстоянии порядка 13 км от планируемого участка работ. Слушания планируются 2 декабря.

Точное время и место будет определено позже.

Директор
ТОО «ULYTAU ZHOL QURYLYS 24»



Нурланов Б.Е.

Тауып 9 14.10.2025
Аясов Б.М.