


Республика Казахстан

**ПРОЕКТ НОРМАТИВОВ ДОПУСТИМЫХ ВЫБРОСОВ**

**к Плану горных работ по добыче осадочных пород  
(песчаников и алевролитов) на участке «SMS-Куюк», расположенного на  
землях Жамбылского района, Жамбылской области, используемых для  
капитального ремонта а/д А-2 «Ташкент-Шымкент-Тараз-Алматы-Хоргос»,  
км 546-557 и ДЭП (старый перевал Куюк). Устройство аварийного тупика  
на 549 км (новый перевал Куюк)**

**Заказчик:**

**ТОО «СП «Сине Мидас Строй»**



**Иманкулова Б.Т.**

**Исполнитель:**

**ТОО «Сарыарка ЗемГеоПроект»**



**Рахманова Г.М.**

**г.Астана, 2025 год**

## АННОТАЦИЯ

В настоящем проекте нормативов эмиссий для производственной площадки ТОО «СП «Сине Мидас Строй» содержится оценка уровня загрязнения атмосферного воздуха от источников выбросов вредных веществ на 2026-2027 год, а также предложения по нормативам предельно допустимым выбросов по ингредиентам, рекомендации по организации системы контроля за соблюдением нормативов ПДВ.

Согласно Заключению об определении сферы охвата оценки воздействия на окружающую среду и (или) скрининга воздействий намечаемой деятельности №KZ68VVX00423549 от 07.11.2025 года объект относится ко II категории согласно подпункту 7.11 пункта 7 раздела 2 приложения 2 к Экологическому кодексу Республики Казахстан от 02.01.2021 года №400- VI.

На период добычных работ в 2026-2027 годах объект представлен одной производственной площадкой, с 12-ю неорганизованными источниками выбросов в атмосферу.

Наименования загрязняющих веществ, их классы опасности на 2026-2027 год: азота диоксид (2 класс опасности) – 1.72099 т/г, азота оксид (3 класс опасности) – 0.277463 т/г, углерод (сажа, углерод черный) (3 класс опасности) – 0.153213 т/г, сера диоксид (3 класс опасности) – 0.298908 т/г, углерод оксид (4 класс опасности) – 2.86873 т/г, керосин (класс опасности не определен) – 0.28871 т/г, пыль неорганическая, содержащая двуокись кремния 70-20% (3 класс опасности) – 6.561052 т/г, бенз/а/пирен (2 класс опасности) – 0.0000009075 т/г, формальдегид (2 класс опасности) – 0.00825 т/г, углеводороды предельные C12-C19 (4 класс опасности) – 0.19934 т/г, сероводород (3 класс опасности) – 0.000003766 т/г.

Эффектом суммации обладает одна группа веществ: азота диоксид + сера диоксид (s\_31 0301+0330). Выбросов от органических соединений не образуется.

Валовые объемы выбросов на период проведения добычных работ в 2026-2027 г.г. от стационарных источников загрязнения составят 8,8169466735 т/год, выбросы от автотранспорта и техники – 3,559714 т/год.

Предлагаемые сроки достижения нормативов эмиссий в атмосферный воздух по ингредиентам определялись уровнем загрязнения воздуха и вкладом каждого источника выброса.

По всем ингредиентам сроки достижения нормативов эмиссий в атмосферный воздух установлены на существующее положение. В связи с особенностями используемых технологических процессов аварийные выбросы отсутствуют.

Нормативы допустимых выбросов устанавливаются на срок до 2-х лет и подлежат пересмотру (переутверждению) в местных органах по контролю за использованием и охраной окружающей среды при:

- **изменении экологической обстановки в регионе;**
- **появлении новых и уточнения существующих источников загрязнения окружающей природной среды предприятия.**

# СОДЕРЖАНИЕ

<b>АННОТАЦИЯ</b> .....	<b>2</b>
<b>ВВЕДЕНИЕ</b> .....	<b>4</b>
<b>1. ОБЩИЕ СВЕДЕНИЯ О ПРЕДПРИЯТИИ</b> .....	<b>5</b>
<b>2. ХАРАКТЕРИСТИКА ОПЕРАТОРА КАК ИСТОЧНИКА ЗАГРЯЗНЕНИЯ АТМОСФЕРЫ</b> .....	<b>8</b>
2.1 Краткая характеристика технологии производства и технологического оборудования с точки зрения загрязнения атмосферы .....	8
2.2. Краткая характеристика существующих установок очистки газа, укрупненный анализ их технического состояния и эффективности работы .....	10
2.3 Оценка степени применяемой технологии, технического и пылегазоочистного оборудования передовому научно-техническому уровню в стране и мировому опыту .....	10
2.4 Перспектива развития, общие сведения об основных перспективных направлениях воздухоохраных мероприятий, сроки проведения реконструкции, расширения и введения в действие новых производств, цехов .....	10
2.5. Параметры выбросов загрязняющих веществ в атмосферу для расчета ПНЭ .....	11
2.6 Характеристика аварийных и залповых выбросов .....	12
2.7 Перечень загрязняющих веществ, выбрасываемых в атмосферу .....	12
2.8 Обоснование полноты и достоверности исходных данных .....	14
2.9 Требования и пояснения к требованиям Заключения по результатам оценки воздействия на окружающую среду .....	<b>Ошибка!</b>
<b>Закладка не определена.</b>	
<b>3. РАСЧЕТ И ОПРЕДЕЛЕНИЕ НОРМАТИВОВ ПДВ</b> .....	<b>15</b>
3.1. Общие положения .....	15
3.2 Метеорологические характеристики и коэффициенты, определяющие условия рассеивания загрязняющих веществ в атмосфере .....	15
3.3 Результаты расчетов уровня загрязнения атмосферы на соответствующее положение и с учетом перспективы развития .....	16
3.4. Предложение по установлению нормативов НДВ .....	16
3.6 Данные о пределах области воздействия .....	20
3.7. В случае, если в районе размещения объекта или в прилегающей территории расположены зоны заповедников, музеев, памятников архитектуры, в проекте нормативов допустимых выбросов приводятся документы (материалы), свидетельствующие об учете специальных требований (при их наличии) к качеству атмосферного воздуха для данного района .....	20
<b>4. ХАРАКТЕРИСТИКА САНИТАРНО-ЗАЩИТНОЙ ЗОНЫ</b> .....	<b>21</b>
4.1 Обоснование принятых размеров санитарно-защитной зоны .....	21
4.2 Требования по ограничению использования территории расчетной СЗЗ .....	21
4.3 Функциональное зонирование территории СЗЗ .....	22
4.4 Мероприятия и средства по организации и благоустройству СЗЗ .....	22
4.5 Мероприятия по предотвращению негативных воздействий на биоразнообразие, его минимизации, смягчению, оценка потерь биоразнообразия и мероприятия по их компенсации, а также по мониторингу проведения этих мероприятий и их эффективности .....	23
<b>5. МЕРОПРИЯТИЯ ПО РЕГУЛИРОВАНИЮ ВЫБРОСОВ ПРИ НЕБЛАГОПРИЯТНЫХ МЕТЕОРОЛОГИЧЕСКИХ УСЛОВИЯХ (НМУ)</b> .....	<b>25</b>
5.1. Мероприятия по регулированию выбросов при неблагоприятных метеорологических условиях (далее – НМУ) разрабатывают проектная организация совместно с оператором при наличии в данном населенном пункте или местности стационарных постов наблюдения .....	25
5.2. План мероприятий по сокращению выбросов загрязняющих веществ в атмосферу в периоды НМУ, заблаговременно согласованные с территориальными подразделениями уполномоченного органа по окружающей среде .....	25
5.3. Обобщенные данные о выбросах загрязняющих веществ в атмосферу в периоды НМУ .....	26
5.4. Краткая характеристика каждого конкретного мероприятия с учетом реальных условий эксплуатации технологического оборудования (сущность технологии, необходимые расчеты и обоснование мероприятий) .....	26
5.5 Планируемые мероприятия и проектные решения в зоне воздействия по снятию, транспортировке и хранению плодородного слоя почвы и вскрышных пород, по сохранению почвенного покрова на участках, не затрагиваемых непосредственной деятельностью, по восстановлению нарушенного почвенного покрова и приведению территории в состояние, пригодное для первоначального или иного использования (техническая и биологическая рекультивация) .....	27
5.6 Мероприятия по соблюдению экологических требований по охране водных объектов в соответствии со ст.212, 219, 220, 223 ЭК РК .....	28
5.7 Животный и растительный мир. Биоразнообразие .....	29
5.8 Мероприятия по снижению негативного воздействия на животный мир .....	29
<b>6. КОНТРОЛЬ ЗА СОБЛЮДЕНИЕМ НОРМАТИВОВ ДОПУСТИМЫХ ВЫБРОСОВ</b> .....	<b>31</b>
<b>7. ОЦЕНКА НЕИЗБЕЖНОГО УЩЕРБА, НАНОСИМОГО ОКРУЖАЮЩЕЙ СРЕДЕ</b> .....	<b>32</b>
<b>СПИСОК ИСПОЛЬЗОВАННОЙ ЛИТЕРАТУРЫ</b> .....	<b>33</b>
Расчет валовых выбросов загрязняющих веществ в атмосферный воздух на 2026-2027 год .	<b>Ошибка! Закладка не определена.</b>
<b>ПРИЛОЖЕНИЯ</b> .....	<b>50</b>
<b>Приложение 1</b> .....	<b>51</b>
Копия государственной лицензии на выполнение работ и оказание услуг в области охраны окружающей среды .....	51
<b>Приложение 2</b> .....	<b>Ошибка! Закладка не определена.</b>
Материалы результатов расчета рассеивания и карты рассеивания загрязняющих веществ в период добычных работ .....	<b>Ошибка!</b>
<b>Закладка не определена.</b>	
<b>Приложение 3</b> .....	<b>54</b>
Заключение об определении сферы охвата оценки воздействия на окружающую среду и скрининга воздействий намечаемой деятельности .....	54



## ВВЕДЕНИЕ

Проект нормативов эмиссий (ПНЭ) загрязняющих веществ в атмосферу для производственного объекта, выполнен в соответствии с Экологическим Кодексом Республики Казахстан и приложение 3 Методики определения нормативов эмиссий в окружающую среду (утвр. приказом МЭГиПР РК от 10 марта 2021 года № 63), а также другими нормативными документами, действующими на территории РК.

При разработке проекта нормативов эмиссий в окружающую среду использованы основные директивные и нормативные документы, инструкции и методические рекомендации по нормированию качества атмосферного воздуха, указанные в списке использованной литературы.

Согласно п. 3 Методики определения нормативов эмиссий в окружающую среду, утв. приказом МЭГиПР РК от 10.03.2021 г. №63: «Нормативы эмиссий для намечаемой деятельности, в том числе при внесении в деятельность существенных изменений, рассчитываются и обосновываются в виде отдельного документа – проекта нормативов эмиссий (проекта нормативов допустимых выбросов, проекта нормативов допустимых сбросов), который разрабатывается в привязке к соответствующей проектной документации намечаемой деятельности и представляется в уполномоченный орган в области охраны окружающей среды вместе с заявлением на получение экологического разрешения в соответствии с Кодексом».

Величины нормативов эмиссий являются основой для выдачи экологических разрешений и принятия решений о необходимости проведения технических мероприятий в целях снижения негативного воздействия хозяйственной и иной деятельности на окружающую среду и здоровье населения».

*Заказчик проектной документации:* ТОО «СП «Сине Мидас Строй», БИН: 060340007296. Юридический адрес: РК, г.Актобе, район Алматы, ул.Бурабай, здание 139Б, тел: +7 701 088 2808. Директор Иманкулова Б.Т.

*Исполнитель проектной документации:* ТОО «Сарыарка ЗемГеоПроект», БИН: 140640013249. Юридический адрес: РК, г.Астана, ул.Бейбитшилик, 25, офис 404/1, Деловой центр «Өркен», тел.: 8-7172-72-50-45, +7 701 446-66-24.

## 1. ОБЩИЕ СВЕДЕНИЯ О ПРЕДПРИЯТИИ

Административно месторождение осадочных пород «SMS-Куюк» расположено на землях Жамбылского района Жамбылской области, в 17 км юго-западнее с.Айшабиби, в 27 км юго-западнее г.Тараз.

Добыча на карьере будет вестись на площади 4,89 га, в один-два уступа высотой 8-10 м, с переходом поэтапно после выработки первого уступа на второй уступ в течении 2-х лет.

Полезная толща участка «SMS-Куюк» представлена щебенисто-дресвяным грунтом и строительным камнем (песчаниками и алевролитами), не затронутыми процессами выветривания.

Поля проектируемого к отработке карьера имеют форму четырехугольника. Вскрытие карьера осуществляется внутренней траншеей (в рабочей зоне карьера).

Оценка ресурсов произведена по состоянию на 10.09.2025 г.

Объем вскрышных пород составил:  $49179,9 \text{ м}^2 \times 0,17 \text{ м} = 8360,6 \text{ м}^3$ .

Измеренные (Measured) ресурсы осадочных пород составили:  $936,183 - 8,361 = 927,822 \text{ м}^3$ . Коэффициент вскрыши составил 0,009.

Автомобильные дороги расположены по рациональной схеме для минимизации расстояния транспортировки и площадей нарушаемых земель.

Подземные сооружения отсутствуют.

Добыча на карьере будет вестись на площади 4,89 га, в один-два уступа высотой 8-10 м, с переходом поэтапно после выработки первого уступа на второй уступ в течении 2 лет.

Настоящим проектом рекомендуется автотранспортная система разработки с цикличным забойно-транспортным оборудованием (экскаватор-автосамосвал).

Максимальная глубина отработки карьера с повышенной части рельефа месторождения составляет 29,6 м (горизонт +794,0 м). Отработка будет вестись механизированным способом тремя уступами высотой до 10 м сверху вниз с применением буровзрывных работ.

В пределах разведанного участка, имеющего примерные линейные размеры 205x270 м, выделяются:

- скальные грунты: песчаники и алевролиты, слабо-трещиноватые, местами расланцованные, слабовыветрелые, средней крепости;

- щебенисто-дресвяные грунты: кора выветривания по осадочным породам – механически распадавшиеся породы в условиях длительного выветривания, представленные щебеночными и дресвяными разностями с примесью супесчаного материала;

- несвязные покровные отложения (ПРС), формирующие незначительную (до 0,2 м) вскрышу.

Предусматривается следующий порядок ведения горных работ на карьере:

- 1.Для осуществления последующих рекультивационных работ почвенно-растительный слой будет складироваться во временные отвалы.

- 2.Проведение буровзрывных работ.

- 3.Выемка и погрузка осадочных пород.

- 4.Транспортировка осадочных пород.

Срок недропользования составит 2 года.

Объем добычи на карьере в соответствии с горнотехническими условиями и по согласованию с Заказчиком принимается:

2026-2027 г. вскрышные работы – 8,36 тыс. м<sup>3</sup>/год;

2026-2027 г. добычные работы – 300,0 тыс. м<sup>3</sup>/год.

Режим работы карьера принят сезонный (май-октябрь), 150 рабочих дней в году, в одну смену в сутки, продолжительность смены 8 часов, с 6-й дневной рабочей неделей. Строительство, ремонтные работы на территории карьера не предусмотрены. Обогрев вагончика – автономный, используются масляные радиаторы типа SAMSUNG.

Энергоснабжение бытового вагончика будет производиться от дизельного генератора.

Заправка горного и другого оборудования будет осуществляться на площадке, которая подсыпана 30 см слоем щебенки, с помощью специализированной машины, оборудованной насосом. Доставка топлива осуществляется топливозаправщиком ГАЗ 33086.

В границах территории месторождения исторические памятники, археологические памятники культуры отсутствуют.

Реализация проекта разработки месторождения имеет значение для повышения занятости населения, развития инфраструктуры и увеличения налоговых поступлений в местный бюджет.

#### Географические координаты участка «SMS-Куюк»

№№ угловых точек	Географические координаты		Площадь участка
	Северная широта	Восточная долгота	
1	42° 45' 14.62"	71° 01' 22.92"	0,0489 кв.км (4,89 га)
2	42° 45' 09.97"	71° 01' 32.89"	
3	42° 45' 03.36"	71° 01' 31.99"	
4	42° 45' 08.00"	71° 01' 22.04"	

При проектировании участка учитывалась роза ветров по отношению к ближайшему населенному пункту: в 17 км юго-западнее с.Айшабиби, в 27 км юго-западнее г.Тараз.

В зоне влияния объекта заповедников, музеев, памятников архитектуры, курортов, зон отдыха и других объектов с повышенными требованиями к санитарному состоянию окружающей среды нет.

В случае обнаружения объектов историко-культурного наследия, в соответствии со статьей 39 Закона Республики Казахстан «Об охране и использовании историко-культурного наследия» обязаны поставить в известность КГУ «Центр по охране и использованию историко-культурного наследия» в месячный срок.

Жилые объекты, а также объекты с повышенными санитарно-эпидемиологическими требованиями (зоны отдыха, территории курортов, территории садоводческих товариществ, образовательные и детские организации, оздоровительные организации и т.п.) в санитарно-защитную зону карьера не входят.

Территория не располагается в границах санитарно-защитных зон и границах санитарных разрывов объектов, являющихся источниками воздействия на среду обитания и здоровье человека (СТО и др. производственные объекты). Также вблизи территории отсутствуют автозаправочные станции (более 5000 м) и кладбища (более 1000 м).

На исследуемой территории отсутствуют скотомогильники и места захоронения животных, неблагополучных по сибирской язве и других особо опасных инфекций.

Ситуационная карта-схема района размещения объекта, с указанием расстояний относительно ближайшего населенного пункта и водного объекта, приведена на рисунке 1.

### 1.2 Режим работы карьера, производительность и срок существования

Режим работы карьера принят сезонный (май-октябрь), 150 рабочих дней в году, в одну смену в сутки, продолжительность смены 8 часов, с 6-й дневной рабочей неделей. Строительство, ремонтные работы на территории карьера не предусмотрены.

Объем добычи на карьере в соответствии с горнотехническими условиями принимается:

2026-2027 г. вскрышные работы – 8,36 тыс. м<sup>3</sup>/год;

2026-2027 г. добычные работы – 300,0 тыс. м<sup>3</sup>/год.

Обогрев вагончика – автономный, используются масляные радиаторы типа SAMSUNG.

### 1.3 Производственная мощность предприятия

Добычные работы в карьере намечается начать в 2026-2027 годах. Общий срок эксплуатации составит 2 года.

Благоприятные горно-геологические условия предопределили открытый способ разработки месторождения «SMS-Куюк». За выемочную единицу разработки принимается карьер. Средняя мощность почвенно-растительного слоя по участку – 0,2 м.

Максимальная глубина отработки карьера с повышенной части рельефа месторождения составляет 29,6 м (горизонт +794,0 м). Отработка будет вестись механизированным способом тремя уступами высотой до 10 м сверху вниз с применением буровзрывных работ.

Работы по подготовке месторождения заключаются в снятии покрывающих пород, представленных почвенно-растительным слоем.

Почвенно-растительный слой срезается бульдозером и перемещается за границы карьерного поля, где он формируется в компактные отвалы, располагаемые вдоль границ карьера.

Покрывающие породы на месторождении представлены почвенно-растительным слоем средней мощностью 0,17 м.

Почвенно-растительный слой по карьеру будет срезан бульдозером Shantui SD16 и перемещен за границы карьерных полей на расстояние 15 м от бортов карьера в компактные отвалы. Согласно технологии процесса выемки пород бульдозером, с увеличением расстояния транспортирования участок перемещения породы разбивают на равные части, в конце каждой части породу штабелируют в виде промежуточного склада, последовательно перемещаемого к месту разгрузки, т.е. процесс срезки породы и процесс волочения разделяют на несколько последовательных этапов. Максимальная длина перемещаемого грунта составляет не более 50 м. Промежуточные склады ПРС будут вывозиться самосвалами за границы карьера путем погрузки фронтальным погрузчиком в автосамосвалы.

Для погрузки ПРС в автосамосвалы и выполнения вспомогательных работ принимается 1 фронтальный погрузчик Lonking ZL50NK.

Для перемещения ПРС за пределы карьерного поля принимается 3 автосамосвала Shacman SX3251DM384.

Отвал ПРС будет размещен в западной части за границами карьерного поля на расстоянии 15 м от границ карьера. Объем ПРС составляет 8,36 тыс. м<sup>3</sup>.

Высота отвала ПРС на месторождении «SMS-Куюк» составит 3 м, ширина – 18,0 м, длина 155 м. Площадь – 2 790 м<sup>2</sup> (0,28 га), углы откосов приняты 45°.

Формирование, планирование склада будет производиться бульдозером Shantui SD16.

На месторождении «SMS-Куюк» предусматривается транспортная система разработки с предварительным рыхлением буровзрывным способом.

В основу большинства классификаций пород по взрываемости положен удельный расход ВВ, который, в свою очередь, зависит от крепости пород.

Проходка взрывных скважин диаметром 145 мм предусматривается буровым станком УРБ-2М или его аналогами. Буровые растворы в процессе проведения работ не применяются. Для заряжения скважин рекомендуется граммонит 79/21. Буровзрывные работы будут проведены специализированными предприятиями, имеющими соответствующие разрешения и лицензии для производства взрывных работ.

Эксплуатация полезного ископаемого будет осуществляться экскаватором CAT336DL объемом ковша 2,2 м<sup>3</sup>. Погрузка полезного ископаемого будет производиться в автосамосвалы Shacman SX3251DM384 грузоподъемностью 25 т и вывозиться на ДСУ на расстояние 10,0 км. от карьера.

Для пылеподавления на автодорогах предусмотрено орошение с расходом воды 1-1,5 кг/м<sup>2</sup> при интервале между обработками 4 часа поливомоечной машиной ПМ-130Б.



## 2. ХАРАКТЕРИСТИКА ОПЕРАТОРА КАК ИСТОЧНИКА ЗАГРЯЗНЕНИЯ АТМОСФЕРЫ

### 2.1 Краткая характеристика технологии производства и технологического оборудования с точки зрения загрязнения атмосферы

При разработке раздела были использованы расчетные показатели для выбросов загрязняющих веществ в атмосферу в соответствии с существующими методиками расчета, с учетом предусмотренной проектом максимальной загрузки оборудования.

Расчет валовых выбросов произведен с помощью программного комплекса «Эра-Воздух» v3.0.

В проекте произведен расчет нормативов предельно-допустимых выбросов загрязняющих веществ.

При проведении добычных работ возможны незначительные изменения в окружающей среде.

Основными источниками воздействия на окружающую среду при добычных работах являются:

- Пыление складов;
- Пыление при выемочно-погрузочных работах ПРС, ПИ, планировочных работах поверхности механизированным способом;
- Выбросы токсичных веществ при работе транспортного оборудования.

Влияние на состояние атмосферного воздуха на прилегающей территории будет локальным и будет обусловлено неорганизованными выбросами в атмосферный воздух при проведении работ, согласно их специфике и календарному плану горных работ.

*Выемка и транспортировка ПРС* в 2026-2027 году будет осуществляться бульдозером Shantui SD16 производительностью 147,4 т/час (**ист.№6001**). Время работы 504 час. Объем снимаемой ПРС составит 14212 т / 8360 м<sup>3</sup>. В результате работы двигателя внутреннего сгорания (ДВС) техники в атмосферу неорганизованно выделяются следующие ЗВ: азота диоксид, азота оксид, углерод (сажа), сера диоксид, углерод оксид, керосин. В процессе выемки и погрузки почвенно-растительного слоя в атмосферу выделяется пыль неорганическая, содержащая 70-20% двуокиси кремния.

Транспортировка ПРС на склад осуществляется автосамосвалами SHACMAN (3 ед.) грузоподъемностью 25 тонн, объемом кузова 19 м<sup>3</sup> (**ист.№6002**). Время работы 248 час. В результате работы двигателя внутреннего сгорания (ДВС) техники в атмосферу неорганизованно выделяются следующие ЗВ: азота диоксид, азота оксид, углерод (сажа), сера диоксид, углерод оксид, керосин. В процессе транспортировки ПРС в атмосферу выделяется пыль неорганическая, содержащая 70-20% двуокиси кремния.

Разгрузка ПРС также осуществляется автосамосвалами SHACMAN грузоподъемностью 25 тонн (**ист.№6003**). Время работы 248 часов. В результате работы двигателя внутреннего сгорания (ДВС) техники в атмосферу неорганизованно выделяются следующие ЗВ: азота диоксид, азота оксид, углерод (сажа), сера диоксид, углерод оксид, керосин. В процессе разгрузки ПРС в атмосферу выделяется пыль неорганическая, содержащая 70-20% двуокиси кремния.

*Планировочные работы.* Работа на складе ПРС будет производиться бульдозером Shantui SD23 (**ист.№6004**). Время работы 504 час. В результате работы двигателя внутреннего сгорания (ДВС) техники в атмосферу неорганизованно выделяются следующие ЗВ: азота диоксид, азота оксид, углерод (сажа), сера диоксид, углерод оксид, керосин. В процессе работ на складе ПРС в атмосферу выделяется пыль неорганическая, содержащая 70-20% двуокиси кремния.

С целью сохранения ПРС и использования его при рекультивации нарушенных земель, проектом предусмотрено формирование склада ПРС площадью 0,28 га (2790 м<sup>2</sup>) (**ист.№6005**), расположенный на северо-западе от границы карьера на расстоянии 50 м. При статическом хранении ПРС с поверхности бурта сдувается пыль неорганическая, содержащая 70-20% двуокиси кремния.

*Выемка полезного ископаемого.*

Исходя из горно-геологических условий, принятой системы разработки, годовой производительности карьера и требуемого гранулометрического состава взорванной горной массы

проектом принимается метод вертикальных скважинных зарядов. Коэффициент крепости пород по шкале проф. М.М.Протоdjаконова изменяется от 6 до 20, в среднем по месторождению 14. Буровзрывные работы (**ист.№6006-№6007**) будут проводиться подрядными организациями, имеющими лицензию на данный вид деятельности по договору.

#### Основные характеристики горных пород

№ п.п.	Наименование	Гранит
1	Объемный вес, г/см <sup>3</sup> γ	2,9
2	Сопротивление на сжатие, кг/см <sup>2</sup>	1306-3248/2277
3	Коэффициент крепости пород по шкале проф. М.М.Протоdjаконова	6-20/14
4	Класс буримости гонных пород	III (Труднобуримые)
5	Класс взрываемости гонных пород	III ( Трудновзрываемые)

Выемка полезного ископаемого будет производиться экскаватором Doosan DX 340 LCA объемом ковша 1,83 м<sup>3</sup> производительностью 240 т/час (**ист.№6008**) с последующей погрузкой в автосамосвалы. Объем добычи ПИ составит: в 2026-2027 г.г. 300000 м<sup>3</sup> / 600000 т. Время работы экскаватора – 656 часов. В результате работы двигателя внутреннего сгорания (ДВС) техники в атмосферу неорганизованно выделяются следующие ЗВ: азота диоксид, азота оксид, углерод (сажа), сера диоксид, углерод оксид, керосин.

Транспортировка ПИ на ДСУ осуществляется автосамосвалами SHACMAN (5 ед.) грузоподъемностью 25 тонн, объемом кузова 19 м<sup>3</sup> (**ист.№6009**). Время работы 533 часа. В результате работы двигателя внутреннего сгорания (ДВС) техники в атмосферу неорганизованно выделяются следующие ЗВ: азота диоксид, азота оксид, углерод (сажа), сера диоксид, углерод оксид, керосин. В процессе транспортировки ПРС в атмосферу выделяется пыль неорганическая, содержащая 70-20% двуокиси кремния.

Разгрузка ПИ также осуществляется автосамосвалами SHACMAN грузоподъемностью 25 тонн (**ист.№6010**). Время работы 533 часа. В результате работы двигателя внутреннего сгорания (ДВС) техники в атмосферу неорганизованно выделяются следующие ЗВ: азота диоксид, азота оксид, углерод (сажа), сера диоксид, углерод оксид, керосин. В процессе разгрузки ПИ в атмосферу выделяется пыль неорганическая, содержащая 70-20% двуокиси кремния.

Борьба с пылью на временных карьерных дорогах и отвального хозяйства будет осуществляться путем орошения их водой. Для этих целей будет использоваться поливомоечная машина ПМ-130Б (**ист.№6011**). В результате работы двигателя внутреннего сгорания (ДВС) техники в атмосферу выделяются следующие ЗВ: азота диоксид, азота оксид, углерод (сажа), сера диоксид, углерод оксид, керосин. Процент пылеподавления (гидрообеспыливание) 80% принят согласно приложению №11 к Приказу Министра ООС РК №100-п от 18.04.2008 г. «Методика расчета выбросов загрязняющих веществ в атмосферу от предприятий по производству строительных материалов».

Для заправки горной техники будет использоваться топливозаправщик (**ист.№6012/001**). В результате работы двигателя внутреннего сгорания (ДВС) техники в атмосферу выделяются следующие ЗВ: азота диоксид, азота оксид, углерод (сажа), сера диоксид, углерод оксид, керосин. Объем отпускаемого дизтоплива составит 30 м<sup>3</sup>/год, 0,4 м<sup>3</sup>/час. При заправке автотранспорта через неплотности соединений (**ист.№6012/002**) в атмосферу выделяются: сероводород, углеводороды предельные C12-C19.

На территории месторождения пыле-, газоулавливающие установки не предусмотрены.

При проведении добычных работ предусмотреть требования ст.228, 237, 238, 319, 320 и 321 ЭК РК.

При проведении добычных работ будет использоваться техника с двигателями внутреннего сгорания (бульдозеры, экскаваторы, погрузчик и т.д.). Рассматриваемые передвижные источники не стационарные. Данный вид работ носит временный характер. Согласно Методике определения нормативов эмиссий в окружающую среду, утвержденной Приказом Министра экологии, геологии

и природных ресурсов РК от 10.03.2021 г. №63, п.24: «максимальные разовые выбросы газозавоздушной смеси от двигателей передвижных источников (г/с) учитываются в целях оценки воздействия на атмосферный воздух только в тех случаях, когда работа передвижных источников связана с их стационарным расположением. Валовые выбросы от двигателей передвижных источников (т/год) не нормируются и в общий объем выбросов вредных веществ не включаются», в связи с чем, расчет выбросов от ДВС строительной техники не проводился (ст.28 Экологического Кодекса Республики Казахстан). Эксплуатационная производительность дорожно-строительной техники – средняя фактическая производительность (маш/ч) при работе в конкретных условиях с учётом неизбежных простоев: потерь времени на приёмку смены и осмотр машины, смазку, замену подвижного состава.

## **2.2. Краткая характеристика существующих установок очистки газа, укрупненный анализ их технического состояния и эффективности работы**

На территории участка добычи пыле-, газоулавливающими установками оборудованы следующие источники выбросов загрязняющих веществ в атмосферный воздух:

Таблица 2.2.1

Наименование и тип пылегазоулавливающего оборудования	КПД аппаратов, %		Код загрязняющего вещества по котор.происходит очистка
	проектный	фактический	
1	2	3	4
<b>Карьер</b>			
Гидроорошение карьерных дорог (выемочно-погрузочные работы ПРС, ПИ и т.д)	85,0	85,0	2908

Процент пылеподавления (гидрообеспыливание) принят согласно приложению №11 к Приказу Министра ООС РК №100-п от 18.04.2008 г. «Методика расчета выбросов загрязняющих веществ в атмосферу от предприятий по производству строительных материалов».

## **2.3 Оценка степени применяемой технологии, технического и пылегазоочистного оборудования передовому научно-техническому уровню в стране и мировому опыту**

Изменения производительности оператора планом производства не предусматриваются.

Ликвидация источников выброса, строительство новых технологических линий и агрегатов оператором не предусматривается.

Основные перспективные направления воздухоохраных мероприятий предусмотрены в плане природоохраных мероприятий.

Проекты на реконструкцию, расширение или новое строительство, согласованные с уполномоченными органами на момент разработки проекта НДВ отсутствуют.

При проведении добычных работах на карьере планируется применять оросительные поливомоечные машины. С их помощью также поливаются автодороги.

При производстве добычных работ необходимо проведение систематического контроля за состоянием атмосферного воздуха. Состав его должен отвечать установленным нормативам по содержанию основных компонентов воздуха и примесей.

Для снижения пылеобразования предусматриваются следующие мероприятия:

- систематическое водяное орошение междуплощадочных автодорог;
- снижение скорости движения автотранспорта до оптимально-минимальной.

## **2.4 Перспектива развития, общие сведения об основных перспективных направлениях воздухоохраных мероприятий, сроки проведения реконструкции, расширения и введения в действие новых производств, цехов.**

Перспектива развития оператора должна учитывать: данные об изменениях производительности оператора, реконструкции, сведения о ликвидации производства, источников

выброса, строительство новых технологических линий и агрегатов, общие сведения об основных перспективных направлениях воздухоохраных мероприятий, сроки проведения реконструкции, расширения и введения в действие новых производств, цехов, ссылкой на документ, определяющий перспективу развития, указываются сведения о наличии проекта на реконструкцию, расширение или новое строительство, о согласовании его с уполномоченными органами. Строительство новых источников выбросов в атмосферу загрязняющих веществ до 2028 года, планом развития не предусматривается.

## **2.5. Параметры выбросов загрязняющих веществ в атмосферу для расчета ПНЭ**

В ходе инвентаризации определены параметры выбросов загрязняющих веществ в атмосферу для расчетов нормативов предельно допустимых выбросов в целом по предприятию, при этом учтены как организованные, так и неорганизованные источники выброса загрязняющих веществ в атмосферу.

Подробное обоснование полноты и достоверности исходных данных для определения параметров источников выбросов, количественной и качественной характеристики выбросов на существующее положение приведено в материалах инвентаризации источников выбросов настоящего проекта. Количество выбросов на рассматриваемый период определено расчетным путем по действующим методическим документам на основании исходных данных, представленных предприятием.

## **2.6 Характеристика аварийных и залповых выбросов**

Важнейшим звеном в технологическом процессе при добыче горной массы в карьере являются взрывные работы. При проведении взрывных работ применяется скважинное размещение зарядов. В качестве взрывчатого вещества применяется:

- Для условий месторождения рекомендуемый тип ВВ – граммонит, игданит, гранулит.

Взрывные работы сопровождаются массовым выделением пыли и газов. Большая мощность выделения загрязняющих веществ обуславливает кратковременное загрязнение атмосферы с превышением ПДК. Поскольку длительность эмиссий в атмосферный воздух при взрывах невелика (в пределах 8-10 мин), то эти загрязнения являются залповыми выбросами.

Данные виды выбросов относятся к залповым выбросом предприятию и не относятся в аварийным, так как они предусмотрены технологическим регламентом.

Для снижения выбросов пыли и оксидов азота при взрывах на карьере применяется орошение водой и остановка оборудования в карьере, которые также являются источниками пылевыведения.

## **2.7 Перечень загрязняющих веществ, выбрасываемых в атмосферу**

Перечень загрязняющих веществ, выбрасываемых в атмосферу, представляют в виде таблицы Приложения 7 Приказа Министра экологии, геологии и природных ресурсов Республики Казахстан от 10 марта 2021 года № 63 «Об утверждении Методики определения нормативов эмиссий в окружающую среду». Перечень загрязняющих веществ, выбрасываемых в атмосферу источниками предприятия, приведен в нижеприведенных таблицах. В ней приведены коды и наименования ЗВ в порядке возрастания кода ЗВ, в графе 3 приведен ЭНК – экологический норматив качества. Далее в таблицах приведены данные о классах опасности ЗВ и выбросах веществ: максимальных в г/сек с учетом очистки и годовых в т/год с учетом очистки. В колонке 10 приведено соотношение выбросов ЗВ вт/год к ЭНК.

Перечень загрязняющих веществ, отходящих от источников загрязнения в атмосферу в период отработки месторождения представлен в таблице 2.7.1.

Таблица 3.1

Перечень загрязняющих веществ, выбрасываемых в атмосферу  
на 2026-2027 год (с учетом автотранспорта)

Жамбылский р-н, Жамбылская область, месторождение осадочных пород "SMS-Куюк"

Код загр. веще- ства	Н а и м е н о в а н и е вещества	ПДК максим. разовая, мг/м3	ПДК средне- суточная, мг/м3	ОБУВ ориентир. безопасн. УВ, мг/м3	Класс опас- ности	Выброс вещества г/с	Выброс вещества, т/год	Значение КОВ (М/ПДК) **а	Выброс вещества, усл.т/год
1	2	3	4	5	6	7	8	9	10
0304	Азот (II) оксид (Азота оксид)	0.4	0.06	1.2	3	7.175156	0.277463	4.6244	4.62438333
0328	Углерод (Сажа)	0.15	0.05		3	0.07434866667	0.153213	3.0643	3.06426
0703	Бенз/а/пирен (3,4-Бензпирен)		0.000001		1	0.00000025	0.0000009075	0	0.9075
2732	Керосин					0.15903	0.28871	0	0.24059167
2754	Углеводороды предельные C12-C19	1			4	0.06076466667	0.19934	0	0.19934
0301	Азот (IV) оксид (Азота диоксид)	0.2	0.04		2	44.16713	1.72099	132.9946	43.02475
0330	Сера диоксид (Ангидрид сернистый)	0.5	0.05		3	0.13113	0.298908	5.9782	5.97816
0333	Сероводород	0.008			2	0.000000977	0.000003766	0	0.00047075
0337	Углерод оксид	5	3		4	113.565726667	2.86873	0	0.95624333
1325	Формальдегид	0.035	0.003		2	0.0025	0.00825	3.7251	2.75
2908	Пыль неорганическая: 70-20% двуокиси кремния (шамот, цемент, пыль цементного производства - глина, глинистый сланец, доменный шлак, песок, клинкер, зола кремнезем и др.)	0.3	0.1	3	136.156061	6.561052	65.6105	65.61052	
	В С Е Г О:					301.491848227	12.376660674	216	127.356219
Суммарный коэффициент опасности: 216 Категория опасности: 4									
Примечания: 1. В колонке 9: "М" – выброс ЗВ, т/год; "ПДК" – ПДКс.с. или (при отсутствии ПДКс.с.) ПДКм.р. или (при отсутствии ПДКм.р.) ОБУВ; "а" – константа, зависящая от класса опасности ЗВ 2. "0" в колонке 9 означает, что для данного ЗВ М/ПДК < 1. В этом случае КОП не рассчитывается и в определении категории опасности предприятия не участвует. 3. Способ сортировки: по возрастанию кода ЗВ (колонка 1)									

## **2.8 Обоснование полноты и достоверности исходных данных**

Исходные данные (г/сек, т/год), принятые для расчета нормативов ПНЭ, взяты из форм инвентаризации, которые были выполнены на основании визуальных обследований и расчетным путем согласно:

- Методика расчета нормативов выбросов от неорганизованных источников п. 3 Расчетный метод определения выбросов в атмосферу от предприятий по производству строительных материалов;

- Методика расчета выбросов загрязняющих веществ от автотранспортных предприятий ;

- Методика расчета выбросов загрязняющих веществ от предприятий дорожно-строительной отрасли;

В настоящем проекте предусмотрены и рассчитаны нормативы допустимых выбросы, образующиеся в ходе эксплуатации предприятия.

Нормативы допустимых выбросов установлены на основании проведенных расчетов максимально разовых и валовых выбросов загрязняющих веществ.

Данные о технологическом оборудовании, объемах годовой реализации и фонде времени работы стационарных источников загрязнения предоставлены Заказчиком проекта и подтверждены.

Выбросы загрязняющих веществ получены расчетами по действующим методикам.

В целях снижения выбросов загрязняющих веществ в атмосферу необходимо соблюдать следующие мероприятия: – исключения пыления с автомобильной дороги (с колес и др.) и защиты почвенных ресурсов предусмотреть дороги с организацией пылеподавления. Кроме того, предусмотреть мероприятия по пылеподавлению при выполнении земляных работ:

- организация пылеподавления способом орошения пылящих поверхностей

- при перевозке твердых и пылевидных отходов транспортное средство обеспечивается защитной пленкой или укрывным материалом согласно п. 23 санитарных правил «Санитарно-эпидемиологические требования к сбору, использованию, применению, обезвреживанию, транспортировке, хранению и захоронению отходов производства и потребления», утвержд. приказом и.о. Министра здравоохранения Республики Казахстан от 25 декабря 2020 года №ҚР ДСМ-331/2020.

- организация, а/дорог для транспортировки руды, оборудования, отходов, и др. грузов вне населенных пунктов.

### 3. РАСЧЕТ И ОПРЕДЕЛЕНИЕ НОРМАТИВОВ ПДВ

#### 3.1. Общие положения

Прогнозирование загрязнения воздушного бассейна производилось по унифицированной программе расчета величин приземных концентраций вредных веществ в атмосферном воздухе «ЭРА-Воздух» версия 3.0. Программа предназначена для расчета полей концентраций вредных веществ в приземном слое атмосферы, содержащихся в выбросах предприятий, с целью установления предельно допустимых выбросов (ПДВ). Используемая программа внесена в список программ, разрешенных к использованию в Республике Казахстан МО ОС РК.

Расчет рассеивания загрязняющих веществ в атмосфере представлен в материалах расчетов максимальных приземных концентраций вредных веществ. Результаты расчета рассеивания загрязняющих веществ в приземном слое атмосферы показали, что максимальные концентрации загрязняющих веществ не превышают норм ПДК на границе расчетной точки.

#### 3.2 Метеорологические характеристики и коэффициенты, определяющие условия рассеивания загрязняющих веществ в атмосфере

Территория района проведения намечаемой деятельности относится к зоне резко континентального климата, для которого характерны значительные колебания температур по сезонам, сухость воздуха и неравномерное распределение осадков в течение года.

Среднегодовое количество атмосферных осадков находится в пределах 250-350 мм. Основная их часть выпадает в весенне-летний период в виде кратковременных дождей, часто сопровождаемых грозовыми явлениями.

Для региона характерна низкая относительная влажность воздуха (в среднем 55-65%), высокая испаряемость и частые засушливые периоды.

Преобладают ветра северо-западного и западного направлений. Среднегодовая скорость ветра составляет 3-5 м/с, в весенние месяцы возможны усиления до 15-20 м/с, сопровождающиеся пыльными бурями.

Устанавливается в ноябре и держится до марта. Высота снежного покрова обычно не превышает 15-25 см, однако в отдельных годах возможны заметные отклонения.

Основные метеорологические характеристики района и сведения на повторяемость направлений ветра в районе проведения работ, по данным многолетних наблюдений, приведены в таблице 3.2.1.

Таблица 3.2.1

Метеорологические характеристики и коэффициенты, определяющие условия рассеивания загрязняющих веществ в атмосфере	
Наименование характеристик	Величина
Коэффициент, зависящий от стратификации атмосферы, А	200
Коэффициент рельефа местности в городе	1.00
Средняя максимальная температура наружного воздуха наиболее жаркого месяца года, град.С	26.3
Средняя температура наружного воздуха наиболее холодного месяца (для котельных, работающих по отопительному графику), град С	-14.7
Среднегодовая роза ветров, %	
С	7.0
СВ	6.0
В	8.0
ЮВ	10.0
Ю	16.0
ЮЗ	17.0



З	21.0
СЗ	15.0
Среднегодовая скорость ветра, м/с	2.9
Скорость ветра (по средним многолетним данным), повторяемость превышения которой составляет 5 %, м/с	9.0
Количество дней с осадками в виде дождя	70
Количество дней с устойчивым снежным покровом	153

Район не сейсмоопасен.

### **3.3 Результаты расчетов уровня загрязнения атмосферы на соответствующее положение и с учетом перспективы развития**

В проекте рассмотрен уровень загрязнения воздушного бассейна и проведен расчет рассеивания вредных веществ в период разработки месторождения, с целью определения нормативов ПДВ для источников выбросов.

Расчет максимальных приземных концентраций вредных веществ позволяет выделить зоны с нормативным качеством воздуха и повышенным содержанием отдельных ингредиентов по отношению к ПДК.

Прогнозирование загрязнения воздушного бассейна производилось по унифицированной программе расчета величин приземных концентраций вредных веществ в атмосферном воздухе «ЭРА-Воздух» версия 3.0. Программа предназначена для расчета полей концентраций вредных веществ в приземном слое атмосферы, содержащихся в выбросах предприятий, с целью установления предельно допустимых выбросов (ПДВ). Используемая программа внесена в список программ, разрешенных к использованию в Республике Казахстан МООС РК.

В данном проекте проведены расчеты уровня загрязнения атмосферы на период разработки месторождения, а также определены максимальные приземные концентрации, создаваемые выбросами загрязняющих веществ. На картах рассеивания загрязняющих веществ изображены:

- изолинии расчетных концентраций загрязняющих веществ;
- значение максимальных приземных концентраций на расчетном прямоугольнике;
- значение максимальной приземной концентрации на границе санитарно-защитной зоны.

Расчет рассеивания загрязняющих веществ в атмосфере представлен в материалах расчетов максимальных приземных концентраций вредных веществ и картах рассеивания, с нанесенными на них изолиниями расчетных концентраций.

Результаты расчета рассеивания загрязняющих веществ в приземном слое атмосферы показали, что максимальные концентрации загрязняющих веществ не превышают норм ПДК на границе санитарно-защитной зоны.

Анализ результатов расчета рассеивания показал, что расчетные максимальные концентрации по всем ингредиентам составляют менее 1,0 ПДК, т.е. нормативное качество воздуха обеспечивается и соответствует Гигиеническим нормативам к атмосферному воздуху в городских и сельских населенных пунктах.

Результаты расчета рассеивания и карты рассеивания по веществам на период добычных работ, представлены в приложении 1.

### **3.4. Предложение по установлению нормативов НДВ**

Нормативно допустимым для предприятия считается суммарный выброс загрязняющего вещества в атмосферу от всех источников данного предприятия, установленный с учетом перспективы развития данного предприятия.

Рассчитанные значения НДВ являются научно обоснованной технической нормой выброса промышленным предприятием вредных химических веществ, обеспечивающей соблюдения требований санитарных органов по чистоте атмосферного воздуха населенных мест и промышленных площадок.

Основными критериями качества атмосферного воздуха при установлении ПДВ для источников загрязнения атмосферы являются ПДК.

Для населенных мест требуется выполнение соотношения:

$$C_m/PДК < 1$$

Выбросы загрязняющих веществ (г/с, т/год) на период разработки месторождения, предложены в качестве нормативов ПДВ и устанавливаются согласно Методике определения нормативов эмиссий в окружающую среду, утвержденной приказом МЭГиПР РК от 10.03.2021 г. №63.

Предложенные нормативы допустимых выбросов приведены в таблице 3.4.1.

Таблица 3.6

Нормативы выбросов загрязняющих веществ в атмосферу на существующее положение и на год достижения ПДВ

Жамбылский р-н, Жамбылская область, месторождение осадочных пород "SMS-Куюк"

Производство цех, участок	Но- мер ис- точ- ника выб- роса	Нормативы выбросов загрязняющих веществ						
		существующее положение		на 2026-2027 год		П Д В		год дос- тиже ния ПДВ
		г/с	т/год	г/с	т/год	г/с	т/год	
1	2	3	4	5	6	7	8	9
***Азот (IV) оксид (Азота диоксид) (0301)								
Неорганизованные источники								
Карьер	6006			0.16	0.528	0.16	0.528	2026
	6007			43.52	0.26	43.52	0.26	2026
Итого:				43.68	0.788	43.68	0.788	
***Азот (II) оксид (Азота оксид) (0304)								
Неорганизованные источники								
Карьер	6006			0.026	0.0858	0.026	0.0858	2026
	6007			7.07	0.04	7.07	0.04	2026
Итого:				7.096	0.1258	7.096	0.1258	
***Углерод (Сажа) (0328)								
Неорганизованные источники								
Карьер	6006			0.010416667	0.033	0.010416667	0.033	2026
***Сера диоксид (Ангидрид сернистый) (0330)								
Неорганизованные источники								
Карьер	6006			0.025	0.0825	0.025	0.0825	2026
***Сероводород (0333)								
Неорганизованные источники								
Карьер	6012			0.000000977	0.000003766	0.000000977	0.000003766	2026

Таблица 3.6

Нормативы выбросов загрязняющих веществ в атмосферу на существующее положение и на год достижения ПДВ

Жамбылский р-н, Жамбылская область, месторождение осадочных пород "SMS-Куюк"

1	2	3	4	5	6	7	8	9
***Углерод оксид (0337)								
Неорганизованные источники								
Карьер	6006			0.129166667	0.429	0.129166667	0.429	2026
	6007			112.5	0.59	112.5	0.59	2026
Итого:				112.6291667	1.019	112.6291667	1.019	
***Бенз/а/пирен (3,4-Бензпирен) (0703)								
Неорганизованные источники								
Карьер	6006			0.00000025	0.0000009075	0.00000025	0.0000009075	2026
***Формальдегид (1325)								
Неорганизованные источники								
Карьер	6006			0.0025	0.00825	0.0025	0.00825	2026
***Углеводороды предельные C12-C19 (2754)								
Неорганизованные источники								
Карьер	6006			0.060416667	0.198	0.060416667	0.198	2026
	6012			0.000348	0.00134	0.000348	0.00134	2026
Итого:				0.060764667	0.19934	0.060764667	0.19934	
***Пыль неорганическая: 70-20% двуокиси кремния (шамот, цемент, пыль) (2908)								
Неорганизованные источники								
Карьер	6001			0.2825	0.2674	0.2825	0.2674	2026
	6002			0.00399	0.00356	0.00399	0.00356	2026
	6003			0.0479	0.0223	0.0479	0.0223	2026
	6004			0.25	0.454	0.25	0.454	2026
	6005			0.547	5.3	0.547	5.3	2026
	6006			0.015	0.01964	0.015	0.01964	2026
	6007			135	0.48	135	0.48	2026
	6008			0.00552	0.0068	0.00552	0.0068	2026
	6009			0.00348	0.00668	0.00348	0.00668	2026
	6010			0.000671	0.000672	0.000671	0.000672	2026
Итого:				136.156061	6.561052	136.156061	6.561052	
Всего по предприятию:				299.6599102	8.8169466735	299.6599102	8.8169466735	
Твердые:				136.1664779	6.5940529075	136.1664779	6.5940529075	
Газообразные, жидкие:				163.4934323	2.222893766	163.4934323	2.222893766	

### **3.6 Данные о пределах области воздействия**

В отношении объектов II категории в пределах промышленной площадки, на которой размещается объект, и могут оказывать существенное влияние на объем, количество и (или) интенсивность эмиссий и иных форм негативного воздействия на окружающую среду.

ТОО «СП «Сине Мидас Строй» планирует осуществлять горные работы в соответствии с календарным планом горных работ в полном объеме. Достижение нормативов с учетом использования малоотходной технологии и других планируемых затратных мероприятий, в том числе перепрофилирования или сокращения объема производства не планируется.

**3.7. В случае, если в районе размещения объекта или в прилегающей территории расположены зоны заповедников, музеев, памятников архитектуры, в проекте нормативов допустимых выбросов приводятся документы (материалы), свидетельствующие об учете специальных требований (при их наличии) к качеству атмосферного воздуха для данного района**

Объект располагается за пределами зон заповедников, музеев, памятников архитектуры. Материалы, свидетельствующие об учете специальных требований будут соблюдены перед началом работ.

## 4. ХАРАКТЕРИСТИКА САНИТАРНО-ЗАЩИТНОЙ ЗОНЫ

### 4.1 Обоснование принятых размеров санитарно-защитной зоны

В настоящее время в Республике Казахстан действуют санитарно-эпидемиологические требования по установлению санитарно-защитных зон (далее по тексту СЗЗ) производственных объектов, утвержденные Приказом и.о. Министра здравоохранения Республики Казахстан от 11 января 2022 года №ҚР ДСМ-2.

В рамках настоящего проекта проведены расчеты рассеивания загрязняющих веществ в приземном слое атмосферы на период отработки производственного объекта.

По результатам расчета рассеивания были определены зоны наибольшего загрязнения атмосферного воздуха на прилегающей территории.

Построение санитарно-защитной зоны осуществлялось автоматически лицензионным программным комплексом ЭРА 3.0, при проведении расчетов рассеивания загрязняющих веществ в атмосфере, путем задания радиуса санитарно-защитной зоны от источников вредных выбросов.

Достаточность ширины санитарно-защитной зоны подтверждена расчетами прогнозируемых уровней загрязнения в соответствии с действующими указаниями по расчету рассеивания в атмосфере вредных веществ, содержащихся в выбросах предприятия.

При вышеуказанных размерах СЗЗ, концентрация ЗВ не превышает ПДК на границе СЗЗ и за ее пределами.

*Согласно санитарной классификации (Разделу 3, п. 11, пп. 6 санитарно-эпидемиологических требований) рассматриваемый объект относится к объектам I класса опасности с размером СЗЗ 1000 м.*

*В соответствии пп. 1 п. 11 Раздела 3 приложения 1 Санитарных правил “Санитарно-эпидемиологические требования к санитарно-защитным зонам объектов, являющихся объектами воздействия на среду обитания и здоровье человека”, утв. Приказом и.о. Министра здравоохранения Республики Казахстан от 11 января 2022 года № ҚР ДСМ-2, данный объект относится к I классу опасности.*

Согласно Экологическому Кодексу РК (приложение 1 раздела 2 п. 2.5) объект относится ко II категории (добыча и переработка общераспространенных полезных ископаемых свыше 10 тыс. тонн в год).

Область воздействия для проектируемого объекта устанавливается по расчету рассеивания величин приземных концентраций загрязняющих веществ согласно п.2 ст 202 Экологического Кодекса Республики Казахстан.

Границей области воздействия принята изолиния, огибающая изолинии концентраций загрязняющих веществ со значением 1 ПДК.

### 4.2 Требования по ограничению использования территории расчетной СЗЗ

Согласно санитарно-эпидемиологических требований, в границах СЗЗ не допускается размещение жилой застройки, ландшафтно-рекреационных зон, зон отдыха, территории курортов, санаториев и домов отдыха, садоводческих товариществ, дачных и садово-огородных участков, спортивных сооружений, детских площадок, образовательных и детских организаций, лечебно-профилактических и оздоровительных организаций общего пользования.

В границах СЗЗ допускается размещать здания и сооружения для обслуживания работников производственного объекта, а также сооружений для обеспечения деятельности объекта.

В границах СЗЗ производственного объекта также допускается размещать сельскохозяйственные угодья для выращивания технических культур, неиспользуемых для производства продуктов питания.

Территория СЗЗ или какая-либо ее часть не могут рассматриваться как резервная территория объекта для расширения жилой зоны, размещения дачных и садово-огородных участков.

При условии наличия проекта обоснования соблюдения ПДК и/или ПДУ на внешней границе СЗЗ, часть СЗЗ может рассматриваться как резервная территория объекта для расширения производственной зоны.

Организация и благоустройство санитарно-защитной зоны должны предусматривать озеленение территории в зависимости от климатических условий района.

#### **4.3 Функциональное зонирование территории СЗЗ**

Согласно п. 55 СанПиН в границах СЗЗ не допускается размещать:

- 1) вновь строящуюся жилую застройку, включая отдельные жилые дома;
- 2) ландшафтно-рекреационные зоны, зоны отдыха, территории курортов, санаториев и домов отдыха;
- 3) вновь создаваемые и организующиеся территории садоводческих товариществ, коллективных или индивидуальных дачных и садово-огородных участков;
- 4) спортивные сооружения, детские площадки, образовательные и детские организации, лечебно-профилактические и оздоровительные организации общего пользования.

Данные виды объектов на территории санитарно-защитной зоны промышленной площадки отсутствуют.

При обосновании размера СЗЗ устанавливается функциональное зонирование территории и режим пользования различных зон.

В границах расчетной СЗЗ отсутствует жилая застройка, коммунальные объекты селитебных территорий, какие-либо другие промышленные объекты.

Производственная площадка предприятия расположена вне водоохранных зон ближайших водных объектов, а также зон санитарной охраны поверхностных и подземных источников водоснабжения.

#### **4.4 Мероприятия и средства по организации и благоустройству СЗЗ**

Организация и благоустройство санитарно-защитной зоны должны предусматривать озеленение территории в зависимости от климатических условий района.

Планировочная организация СЗЗ имеет целью основную задачу – защиты воздушной среды населенных пунктов от промышленных загрязнений, что осуществляется путем озеленения территории санитарно-защитной зоны.

Растения, используемые для озеленения СЗЗ, являются эффективными в санитарном отношении и достаточно устойчивыми к загрязнению атмосферы и почв промышленными выбросами. В зоне зеленых насаждений загазованность воздуха снижается до 40%.

Озеленение санитарно-защитной зоны, ее благоустройство и соблюдение нормативов ПДВ позволит уменьшить вредное воздействие промышленного предприятия на окружающую природную среду.

Рекомендуется посадка саженцев на границе СЗЗ (при плотной застройке объектами, а также при расположении объекта на удалении от населенных пунктов, в пустынной и полупустынной местности), допускается озеленение свободных от застройки территорий и территории ближайших населенных пунктов, по согласованию с местными исполнительными органами, с обязательным обоснованием в проекте СЗЗ, в количестве 40 ед. в 2026-2027 гг., площадь озеленения при 40% границ СЗЗ составит – 1,0 га (10 000 м<sup>2</sup>).

Рекомендуемый видовой состав для озеленения границы СЗЗ следующий: акация, сирень, клен, тополь, береза, тополь, житняк и др.

Однако, согласно требованиям Санитарных правил от 11 января 2022 года № ҚР ДСМ-2, При невозможности выполнения указанного удельного веса озеленения площади СЗЗ (при плотной застройке объектами, а также при расположении объекта на удалении от населенных пунктов, в пустынной и полупустынной местности), допускается озеленение свободных от застройки территорий и территории ближайших населенных пунктов, по согласованию с местными исполнительными органами, с обязательным обоснованием в проекте СЗЗ.

При выборе газостойчивого посадочного материала и проведении мероприятий по озеленению учитываются природно-климатические условия района расположения предприятия.

#### **4.5 Мероприятия по предотвращению негативных воздействий на биоразнообразие, его минимизации, смягчению, оценка потерь биоразнообразия и мероприятия по их компенсации, а также по мониторингу проведения этих мероприятий и их эффективности**

##### **Мероприятия по предотвращению и минимизации негативных воздействий на биоразнообразие:**

###### **1. Предотвращение негативного воздействия**

- Оптимизация планировки добычных работ - минимизация занимаемой площади, исключение необоснованного изъятия земель за пределами утверждённого горного отвода.
- Ограничение зоны строительных и вспомогательных площадок - размещение складов, временных дорог и объектов инфраструктуры только в пределах утверждённой проектом территории.
- Сохранение защитной растительности - по возможности сохранение кустарников и деревьев по границам отвода для снижения эрозии почв и сохранения мест обитания мелкой фауны.
- Контроль за передвижением техники - использование только проектных дорог для исключения разезда грунта и нарушения растительного покрова.

###### **2. Минимизация и смягчение воздействия**

- Пылеподавление - регулярное орошение карьерных дорог и складов в сухой период для снижения запылённости, влияющей на флору и фауну.
- Снижение шумового воздействия - эксплуатация техники в дневное время, использование оборудования с пониженным уровнем шума.
- Предотвращение загрязнения водных объектов - исключение сброса сточных вод без очистки.
- Ограничение светового загрязнения - применение направленного освещения на производственных объектах.

###### **3. Оценка потерь биоразнообразия**

- Потери растительного покрова в границах карьера и инфраструктуры оцениваются как полные в пределах геологического отвода с утратой почвенно-растительного слоя.
- Потери мест обитания мелких млекопитающих, пресмыкающихся и птиц в пределах горного отвода составляют до 100% на занятой территории, с частичным сохранением биоразнообразия в прилегающих зонах.
- Угрозы для редких видов по данным базового экологического обследования отсутствуют (в случае выявления — корректировка плана мероприятий).

###### **4. Компенсационные мероприятия**

- Восстановление растительности - поэтапная рекультивация нарушенных земель с использованием местных видов трав и кустарников.
- Создание искусственных биотопов - формирование защитных полос и водоёмов (при наличии возможности) для привлечения фауны.
- Посадка компенсирующих насаждений - озеленение территории за пределами горного отвода в объёме не менее 1:1 по площади изъятой растительности.
- Сотрудничество с природоохранными организациями - участие в программах сохранения биоразнообразия региона.

###### **5. Мониторинг мероприятий и оценка их эффективности**

- Базовое обследование - проведение начального мониторинга флоры и фауны до начала работ для фиксации исходного состояния.
- Текущий контроль - ежегодное обследование растительного покрова, численности характерных видов животных и состояния почв.
- Контроль эффективности рекультивации - проверка приживаемости посаженных растений, восстановление почвенного слоя, наличие фауны.
- Отчётность - представление результатов мониторинга в уполномоченные органы и корректировка мероприятий в случае недостаточной эффективности.



- Финальное обследование - оценка состояния биоразнообразия после завершения всех рекультивационных мероприятий с целью подтверждения выполнения обязательств.

## **5. МЕРОПРИЯТИЯ ПО РЕГУЛИРОВАНИЮ ВЫБРОСОВ ПРИ НЕБЛАГОПРИЯТНЫХ МЕТЕОРОЛОГИЧЕСКИХ УСЛОВИЯХ (НМУ)**

Загрязнение приземного слоя воздуха, создаваемое выбросами предприятий в большой степени зависит от метеорологических условий. В отдельные периоды года, когда метеорологические условия способствуют накоплению загрязняющих веществ в приземном слое атмосферы, концентрации примесей в воздухе могут резко возрастать. Чтобы в эти периоды не допускать возникновения высокого уровня загрязнения, необходимо заблаговременное прогнозирование таких условий и своевременное сокращение выбросов вредных веществ в атмосферу от предприятия. Прогнозирование периодов неблагоприятных метеорологических условий (НМУ) на территории Республики Казахстан осуществляют органы РГП «Казгидромет». Регулирование выбросов осуществляется с учетом прогноза НМУ на основе предупреждений о возможном росте концентраций примесей в воздухе с целью его предотвращения.

При разработке мероприятий по кратковременному сокращению выбросов в периоды НМУ необходимо учитывать следующее:

- мероприятия должны быть достаточно эффективными и практически выполнимыми;
- мероприятия должны учитывать специфику конкретных производств;
- осуществление разработанных мероприятий, как правило, не должно сопровождаться сокращением производства.

Сокращение в связи с выполнением дополнительных мероприятий допускается в редких случаях, когда угроза интенсивного скопления примесей в приземном слое атмосферы особенно велика. Предупреждения о повышении уровня загрязнения воздуха в связи с ожидаемым НМУ составляют в прогностических подразделениях КАЗГИДРОМЕТ.

В зависимости от ожидаемого уровня загрязнения атмосферы составляют предупреждения трех степеней, которым соответствуют три режима работы предприятий в периоды НМУ.

При первом режиме работы предприятия мероприятия должны обеспечить сокращение концентрации загрязняющих веществ в приземном слое атмосферы примерно на 15-20%. Эти мероприятия носят организационно-технический характер, их можно быстро осуществить, они не приводят к снижению производительности предприятия.

При втором режиме работы предприятия, мероприятия должны обеспечить сокращение концентрации загрязняющих веществ в приземном слое атмосферы примерно на 20-40%, они включают в себя все мероприятия, разработанные для первого режима, а также мероприятия, влияющие на технологические процессы и сопровождающиеся незначительным снижением производительности предприятия.

При третьем режиме работы предприятия, мероприятия должны обеспечить сокращение концентрации загрязняющих веществ в приземном слое на 40-60 %. Мероприятия третьего режима включают в себя мероприятия для первого и второго режимов, а также мероприятия, осуществление которых позволяет снизить выбросы загрязняющих веществ за счет временного сокращения производительности предприятий.

**5.1. Мероприятия по регулированию выбросов при неблагоприятных метеорологических условиях (далее – НМУ) разрабатывают проектная организация совместно с оператором при наличии в данном населенном пункте или местности стационарных постов наблюдения.**

Мероприятия по регулированию выбросов загрязняющих веществ в атмосферу при НМУ в рамках данного проекта не разрабатывались, ввиду отсутствия прогнозирования НМУ.

**5.2. План мероприятий по сокращению выбросов загрязняющих веществ в атмосферу в периоды НМУ, заблаговременно согласованные с территориальными подразделениями уполномоченного органа по окружающей среде**

Неблагоприятные метеоусловия (НМУ) представляют собой краткосрочное особое сочетание метеорологических факторов, обуславливающее ухудшение качества воздуха в приземном слое.

Предотвращению опасного загрязнения воздуха в периоды неблагоприятных метеоусловий способствует регулирование выбросов или их кратковременное снижение. В периоды НМУ максимальная приземная концентрация примеси может увеличиться в 1,5-2,0 раза.

Мероприятия по регулированию выбросов при неблагоприятных метеоусловиях разработаны в соответствии с РД 52.04-85 и предусматривают кратковременное сокращение выбросов в атмосферу в периоды НМУ.

Неблагоприятными метеорологическими условиями являются:

- пыльные бури;
- штиль;
- температурная инверсия;
- высокая относительная влажность.

Под регулированием выбросов загрязняющих веществ в атмосферу понимается их кратковременное сокращение в периоды НМУ, когда формируется высокий уровень загрязнения атмосферы.

Регулирование выбросов осуществляется с учетом прогноза НМУ на основе предупреждений со стороны Центра гидрометеорологии о возможном опасном росте концентраций примесей в воздухе вредных химических веществ в связи с формированием неблагоприятных метеоусловий.

Прогноз наступления НМУ и регулирование выбросов являются составной частью комплекса мероприятий по обеспечению чистоты воздушного бассейна.

Оперативное прогнозирование высоких уровней загрязнения воздуха осуществляет подразделение центра гидрометеорологии. Контроль за выполнением мероприятий по сокращению выбросов в периоды НМУ проводит областной департамент экологии.

Контроль степени эффективности сокращения выбросов загрязняющих веществ в атмосферу осуществляется с помощью инструментального мониторинга, балансовых и других методов. В связи с тем, что неблагоприятные метеорологические условия не прогнозируются, разработка режимов работы при НМУ не требуется.

### **5.3. Обобщенные данные о выбросах загрязняющих веществ в атмосферу в периоды НМУ.**

В соответствии с РНД 211,2,02,02-97 п.3,9, «Мероприятия по регулированию выбросов при неблагоприятных метеорологических условиях (НМУ) разрабатывает проектная организация совместно с предприятием только в том случае, если по данным местных органов агентства по гидрометеорологии и мониторингу природной среды в данном населенном пункте прогнозируются случаи особо неблагоприятных метеорологических условий», По данным местных органов гидрометеорологии в зоне расположения предприятия неблагоприятные метеорологические условия не прогнозируются, поэтому мероприятия по регулированию выбросов при НМУ не разрабатываются. Для предупреждения накопления вредных веществ в воздухе района расположения промплощадок производственных объектов предприятия в период НМУ в соответствии с прогнозными предупреждениями местных органов РГП «Казгидромет» предприятие осуществляет мероприятия по регулированию и сокращению вредных выбросов загрязняющих веществ в атмосферу.

### **5.4. Краткая характеристика каждого конкретного мероприятия с учетом реальных условий эксплуатации технологического оборудования (сущность технологии, необходимые расчеты и обоснование мероприятий)**

Согласно положениям РД 52,04,52-85, осуществление мероприятий в период НМУ по первому, второму и третьему режиму работы предприятия, выбросы которого создают максимальные приземные концентрации менее 5 ПДК, должно приводить к снижению приземных концентраций загрязняющих веществ соответственно на 10, 20 и 40%.

Мероприятия по регулированию выбросов по первому режиму носят организационнотехнический характер, не приводят к снижению производственной мощности предприятия, и включают:

- контроль за точным соблюдением технологического регламента производства;
- запрещение работы на форсированном режиме;

- ограничение погрузочно-разгрузочных работ, связанных с выбросом загрязняющих веществ в атмосферу;
- другие организационно-технические мероприятия, приводящие к снижению выбросов загрязняющих веществ.

Выполнение мероприятий по регулированию выбросов по первому режиму обеспечивает снижению выбросов на 10%. Мероприятия по сокращению выбросов по второму режиму включают в себя все мероприятия первого режима, а также мероприятия, связанные технологическими процессами производства и сопровождающиеся незначительным снижением производительности объекта:

- снижение производительности отдельных аппаратов и технологических линий, работа которых связана со значительным выделением в атмосферу вредных веществ;
- остановку технологического оборудования на планово-предупредительный ремонт, если его сроки совпадают с наступлением НМУ;
- ограничение движения и использования транспорта на территории предприятия;
- прекращение движения автомобильного транспорта.

Выполнения мероприятий по регулированию выбросов по третьему режиму обеспечивает снижение выбросов на 40%. На период НМУ частота контрольных замеров увеличивается. Контрольные замеры выбросов на периоды НМУ производятся перед осуществлением мероприятий, в дальнейшем – один раз в сутки. Периодичность замеров определяется из возможностей методов контроля.

#### **5.5 Планируемые мероприятия и проектные решения в зоне воздействия по снятию, транспортировке и хранению плодородного слоя почвы и вскрышных пород, по сохранению почвенного покрова на участках, не затрагиваемых непосредственной деятельностью, по восстановлению нарушенного почвенного покрова и приведению территории в состояние, пригодное для первоначального или иного использования (техническая и биологическая рекультивация)**

Согласно Земельному Кодексу Республики Казахстан собственники земельных участков и землепользователи обязаны проводить мероприятия, направленные на:

- защиту земель от истощения и опустынивания, водной и ветровой эрозии, селей, подтопления, заболачивания, вторичного засоления, иссушения, уплотнения, загрязнения отходами производства и потребления, химическими, биологическими, радиоактивными и другими вредными веществами, от других процессов разрушения;
- защиту земель от заражения карантинными объектами, чужеродными видами и особо опасными вредными организмами, их распространения, зарастания сорняками, кустарником и мелколесьем, а также от иных видов ухудшения состояния земель;
- рекультивацию нарушенных земель, восстановление их плодородия и других полезных свойств земли и своевременное вовлечение ее в хозяйственный оборот;
- снятие, сохранение и использование плодородного слоя почвы при проведении работ, связанных с нарушением земель. Проектом разработан комплекс природоохранных мероприятий, который будет способствовать снижению негативного воздействия на почвенный покров и обеспечит сохранение ресурсного потенциала земель и экологической ситуации в целом.

В предлагаемых проектных решениях предусмотрено выполнение экологических требований при использовании земель (ст.238,397 ЭК РК) направленные на:

- 1) содержание занимаемых земельных участков в состоянии, пригодном для дальнейшего использования их по назначению;
- 2) до начала работ, связанных с нарушением земель, снятие плодородного слоя почвы и обеспечение его сохранения и использования в дальнейшем для целей рекультивации нарушенных земель;
- 3) проведение рекультивации нарушенных земель и т.д.

В этих целях предусмотрены следующие мероприятия:

- при производстве буровых работ (поглощения промывочной жидкости) предусмотрена щадящая технология буровых работ (в качестве промывочной жидкости применяется не агрессивный глинистый раствор);

- для исключения попадания ГСМ в почву, места заправки техники снабжены металлическими поддонами;
- вода на технические нужды используется в замкнутом оборотном цикле;
- не допускать накопления и образования свалок мусора в границах участка;
- постоянно проводить уборку прилегающей территории от мусора и отходов.

*Мероприятия по охране земель, нарушенных деятельностью предприятия:*

По окончании геологоразведочных работ недропользователь обязан провести рекультивацию (восстановление) земель.

Проектные решения по технической и биологической рекультивации территории после завершения добычных работ выполняются по специальному отдельному проекту, основанному на фактическом состоянии сооружения, сложившемся в процессе эксплуатации.

## **5.6 Мероприятия по соблюдению экологических требований по охране водных объектов в соответствии со ст.212, 219, 220, 223 ЭК РК.**

- В целях предупреждения вредного антропогенного воздействия на водные объекты экологическим законодательством Республики Казахстан устанавливаются обязательные для соблюдения при осуществлении деятельности экологические требования по охране поверхностных и подземных вод.

- Местные представительные органы областей, городов республиканского значения, столицы вправе своими нормативными правовыми актами по согласованию с уполномоченным органом в области охраны окружающей среды предусматривать введение дополнительных экологических требований в области охраны водных объектов на территориях отдельных административно-территориальных единиц в случаях, когда на таких территориях не соблюдаются установленные экологические нормативы качества вод.

- На водных объектах общее водопользование осуществляется в порядке, установленном водным законодательством Республики Казахстан.

- Физические и юридические лица при осуществлении общего водопользования обязаны соблюдать экологические требования, установленные экологическим законодательством Республики Казахстан, требования водного законодательства Республики Казахстан, а также правила общего водопользования, установленные местными представительными органами областей, городов республиканского значения, столицы.

- Право специального водопользования предоставляется на основании разрешения на специальное водопользование, выдаваемого в соответствии с Водным кодексом Республики Казахстан.

- Физические и юридические лица, деятельность которых вызывает или может вызвать загрязнение, засорение и истощение водных объектов, обязаны принимать меры по предотвращению таких последствий.

- Требования по установлению водоохраных зон и полос водных объектов, зон санитарной охраны вод и источников питьевого водоснабжения устанавливаются водным законодательством Республики Казахстан.

- В целях охраны водных объектов от загрязнения запрещаются:

- 1) применение ядохимикатов, удобрений на водосборной площади водных объектов;
- 2) поступление и захоронение отходов в водные объекты;
- 3) отведение в водные объекты сточных вод, не очищенных до показателей, установленных нормативами допустимых сбросов;
- 4) проведение на водных объектах взрывных работ, при которых используются ядерные и иные виды технологий, сопровождающихся выделением радиоактивных и токсичных веществ.

- В пределах водоохранной зоны запрещаются:

1) проектирование, строительство и ввод в эксплуатацию новых и реконструируемых зданий, сооружений (за исключением противоселевых, противооползневых и противопаводковых) и их комплексов, не обеспеченных сооружениями и устройствами, предотвращающими загрязнение и засорение водных объектов и их водоохраных зон и полос;

2) размещение и строительство за пределами населенных пунктов складов для хранения нефтепродуктов, пунктов технического обслуживания спецтехники, механических мастерских,

моек, мест размещения отходов, а также размещение других объектов, оказывающих негативное воздействие на качество воды;

3) производство строительных, дноуглубительных и взрывных работ (за исключением противоселевых, противооползневых и противопаводковых), добыча полезных ископаемых, прокладка кабелей, трубопроводов и других коммуникаций, проведение буровых, сельскохозяйственных и иных работ, за исключением случаев, когда эти работы согласованы с уполномоченными государственными органами в области охраны окружающей среды, использования и охраны водного фонда.

-В пределах населенных пунктов границы водоохранной зоны устанавливаются исходя из конкретных условий их планировки и застройки при обязательном инженерном или лесомелиоративном обустройстве береговой зоны (парапеты, обвалование, лесокустарниковые полосы), исключающем засорение и загрязнение водного объекта.

### **5.7 Животный и растительный мир. Биоразнообразие**

Территория горно-капитальных работ находится за пределами земель государственного лесного фонда и особо охраняемых природных территорий.

Непосредственно на площади работ редкие виды животных и растений, занесенные в Красную книгу Республики Казахстан, отсутствуют.

В процессе эксплуатации проектируемого объекта негативного воздействия на ландшафт территории не ожидается.

В целом воздействие намечаемой деятельности на природное состояние растительного и животного мира оценено как незначительное и не приведет к необратимым последствиям.

### **5.8 Мероприятия по снижению негативного воздействия на животный мир**

При проведении добычных работ необходимо соблюдать требования Закона Республики Казахстан от 9 июля 2004 года №593 «Об охране, воспроизводстве и использовании животного мира» (далее Закон). В соответствии с требованиями ст.12 и ст.17 Закона, деятельность, которая влияет или может повлиять на состояние животного мира, среду обитания, условия размножения и пути миграции животных, должна осуществляться с соблюдением требований, в том числе экологических, обеспечивающих сохранность и воспроизводство животного мира, среды его обитания и компенсацию наносимого и нанесенного вреда, в том числе и неизбежного.

Также при размещении, проектировании и строительстве населенных пунктов, предприятий, сооружений и других объектов, осуществлении производственных процессов и эксплуатации транспортных средств, совершенствовании существующих и внедрении новых технологических процессов, введении в хозяйственный оборот неиспользуемых, прибрежных, заболоченных, занятых кустарниками территорий, мелиорации земель, пользовании лесными ресурсами и водными объектами, проведении геологоразведочных работ, добыче полезных ископаемых, должны предусматриваться и осуществляться мероприятия по сохранению среды обитания и условий размножения объектов животного мира, путей миграции и мест концентрации животных, а также обеспечиваться неприкосновенность участков, представляющих особую ценность в качестве среды обитания диких животных.

Намечаемый вид деятельности не предусматривает размещение, проектирование и строительство железнодорожных путей, автомобильных дорог, магистральных трубопроводов, линий связи, ветровых электростанций, а также каналов, плотин и иных гидротехнических сооружений.

Прямого воздействия путем изъятия объектов животного мира в период проведения намечаемых работ не предусматривается.

Для уменьшения возможного отрицательного антропогенного воздействия на животных и птиц и сохранения оптимальных условий их существования могут быть рекомендованы следующие мероприятия:

- поддержание оптимального биоразнообразия лесных экосистем;
- запрещение движения транспорта и другой спец.техники вне регламентированной дорожной сети;
- соблюдение установленных норм и правил природопользования;
- сведение к минимуму передвижения транспортных средств ночью;

- полное исключение случаев браконьерства и любых видов охоты;
- проведение просветительской работы экологического содержания;
- запрещение кормления и приманки диких животных;
- использование техники, освещения, источников шума должно быть ограничено минимумом.

При условии выполнения всех природоохранных мероприятий отрицательное влияние на животный мир не прогнозируется.

С учетом всех вышеперечисленных мероприятий воздействия на животный мир в результате добычных работ оказываться не будет.

С учетом кратковременности и локальности работ, мониторинг животного мира не предусматривается.

## **6. КОНТРОЛЬ ЗА СОБЛЮДЕНИЕМ НОРМАТИВОВ ДОПУСТИМЫХ ВЫБРОСОВ**

Элементом производственного экологического контроля является «Программа производственного мониторинга окружающей среды», целью которой является получение достоверной информации о воздействии предприятия на окружающую природную среду, Контроль соблюдения нормативов НДВ на предприятии на специально выбранных контрольных точках предполагается осуществлять в рамках разработанной Программы производственного контроля окружающей среды силами аттестованной лаборатории сторонней организации, привлеченной на договорной основе, Согласно РНД 211,2,02,02 – 97 п, 3,10,3: контроль за соблюдением нормативов НДВ по фактическому загрязнению атмосферного воздуха на специально выбранных контрольных точках рекомендуется для предприятий с большим количеством источников неорганизованных выбросов, Контроль за соблюдением установленных нормативов выбросов загрязняющих веществ в атмосферу осуществляется путем определения массы выбросов каждого загрязняющего вещества в единицу времени от данного источника загрязнения и сравнения полученных результатов с установленными нормативами, Измерения производятся при номинальной или близкой к номинальной нагрузке технологического оборудования, Ответственным лицом, обеспечивающим контроль состояния окружающей среды, организацию и функционирование систем наблюдения, сбора, обработки, заполнения и передачи информации является координатор по вопросам охраны окружающей среды, Для контроля концентрации загрязняющих веществ в пределах санитарно-защитной зоны будет осуществляться мониторинг воздействия объектов на состояние атмосферного воздуха на источниках выбросов, В соответствии с требованиями п, 3,10,2, РНД 211,2,02,02-97 в данном проекте представлены рекомендации по контролю соблюдения нормативов НДВ на основных организованных источниках выбросов технологического оборудования предприятия, находящихся на территории площадки. Кроме того, выбор контролируемых ингредиентов определялся наличием аттестованной методики контроля, В соответствии с этими условиями на предприятии предусмотрен контроль загрязнения атмосферного воздуха следующими веществами: диоксид азота, оксид азота, диоксид серы, оксид углерода, пыль неорганическая.

План-график контроля на предприятии за соблюдением нормативов НДВ на источниках выбросов и на контрольных точках (постах) представлен в программе производственного экологического контроля.

В состав раздела по контролю за соблюдением нормативов непосредственно на источниках входит перечень веществ, подлежащих контролю. отдельно приводится перечень веществ, для которых отсутствуют стандартные и отраслевые методики. приводится перечень методик, которые используются (будут использоваться) при контроле за соблюдением установленных нормативов выбросов. для загрязняющих веществ, для которых на момент разработки нормативов методики контроля не разработаны, разработчик проекта нормативов допустимых выбросов дает рекомендации по их разработке. в случае нецелесообразности или невозможности определения выбросов загрязняющих веществ экспериментальными методами приводится обоснование использования расчетных балансовых методов, удельных выбросов. при этом разработчик проекта нормативов разрабатывает и представляет в проекте нормативов рекомендации по контролю за соблюдением установленных нормативов выбросов по веществам для основных источников выброса аккредитованными лабораториями или автоматизированный мониторинг эмиссий и на границе области воздействия.



## **7. ОЦЕНКА НЕИЗБЕЖНОГО УЩЕРБА, НАНОСИМОГО ОКРУЖАЮЩЕЙ СРЕДЕ**

Согласно Экологическому кодексу РК лимиты на эмиссии в окружающую среду – это нормативный объем эмиссий в окружающую среду, устанавливаемый на определенный срок.

Эмиссиями в окружающую среду являются выбросы, сбросы загрязняющих веществ, размещение отходов производства и потребления в окружающей среде, вредные физические воздействия.

Плата за эмиссии в окружающую среду устанавливается налоговым законодательством РК. Плата за эмиссии в окружающую среду взимается за эмиссии в окружающую среду в порядке специального природопользования.

Специальное природопользование осуществляется на основании экологического разрешения, выдаваемого уполномоченным государственным органом в области охраны окружающей среды.

Ставки платы определяются исходя из размера месячного расчетного показателя (МРП), установленного законом о республиканском бюджете на соответствующий финансовый год, с учетом положений статьи 495 Налогового Кодекса РК.

Следовательно, плата за выбросы загрязняющих веществ в атмосферу от стационарных источников, будет определяться по следующей формуле:

$$П = (M \times K) \times P,$$

где  $M_i$  – приведенный годовой лимит выброса загрязняющих веществ в  $i$ -ом году, т/год;

$K_i$  – ставка платы за 1 тонну (МРП) согласно п.2 статьи 495 НК РК;

$P$  – 1 МРП на 2026 год составляет XXX тенге;

Для осуществления платежей предлагается следующая форма для расчета эмиссий в атмосферный воздух для стационарных источников с переводом из МРП в тенге (см. Кодекс РК «О налогах и других обязательных платежах в бюджет»):

### **Расчет платы за выбросы загрязняющих веществ от стационарных источников предприятия**

Расчет платы за эмиссии в атмосферу рассчитывается исходя из произведенных выбросов предприятия в год (тонн) и ставки платы за конкретное загрязняющее вещество.

$$\text{Плата} = \text{МРП} * \text{ставка платы (ЗВ)} * \text{выброс (тонн/год)}, \text{ тенге}$$

### **Расчет платы за выбросы загрязняющих веществ от передвижных источников предприятия**

Расчет платы за выбросы загрязняющих веществ от автотранспорта предприятия производится исходя из количества сжигаемого автотранспортом топлива за период его эксплуатации на предприятии.

$$\text{Плата} = \text{МРП} * \text{ставка платы} * \text{кол-во сжигаемого топлива, т/год}$$

Расчет платы за выбросы загрязняющих веществ от передвижных источников производится по фактическому объему израсходованного топлива.

В случае превышения установленных лимитов эмиссий загрязняющих веществ на предприятие накладываются штрафные санкции, согласно Экологическому и Налоговому Кодексам РК. Размер и ставка платы за сверхлимит устанавливаются уполномоченными компетентными государственными органами.

## **СПИСОК ИСПОЛЬЗОВАННОЙ ЛИТЕРАТУРЫ**

1. Экологический кодекс Республики Казахстан, Астана, 2021г.; 2. Рекомендации по оформлению и содержанию проектов нормативов ПДВ в атмосферу для предприятия РК. РНД 211.2.02.02-97 Астана, 2010г.;
2. «Санитарно-эпидемиологические требования по установлению санитарно-защитной зоны производственных объектов» утверждённый приказом и.о. Министра здравоохранения Республики Казахстан от 20 марта 2015 года № 237;
3. Методика расчета нормативов выбросов от неорганизованных источников п. 3 Расчетный метод определения выбросов в атмосферу от предприятий по производству строительных материалов.

## РАСЧЕТ ВАЛОВЫХ ВЫБРОСОВ на 2026-2027 год

Источник загрязнения N 6001, открытая площадка

Источник выделения N 001, Выемка ПРС экскаватором в автосамосвалы

Список литературы:

1. Методика расчета нормативов выбросов от неорганизованных источников Приложение №13 к Приказу Министра охраны окружающей среды Республики Казахстан от 18.04.2008 №100-п
2. Методика расчета выбросов загрязняющих веществ в атмосферу от предприятий по производству строительных материалов Приложение №11 к Приказу Министра охраны окружающей среды Республики Казахстан от 18.04.2008 №100-п

Тип источника выделения: Карьер

Материал: Глина

**Примесь: 2908 Пыль неорганическая: 70-20% двуокиси кремния (шамот, цемент, пыль цементного производства - глина, глинистый сланец, доменный шлак, песок, клинкер, зола кремнезем и др.)**

Вид работ: Выемочно-погрузочные работы

Влажность материала, %,  $VL = 10$

Коэфф., учитывающий влажность материала (табл.4),  $K5 = 0.01$

Доля пылевой фракции в материале (табл.1),  $P1 = 0.05$

Доля пыли, переходящей в аэрозоль (табл.1),  $P2 = 0.02$

Скорость ветра в зоне работы экскаватора (средняя), м/с,  $G3SR = 4.5$

Коэфф. учитывающий среднюю скорость ветра (табл.2),  $P3SR = 1.2$

Скорость ветра в зоне работы экскаватора (максимальная), м/с,  $G3 = 12$

Коэфф. учитывающий максимальную скорость ветра (табл.2),  $P3 = 2.3$

Коэффициент, учитывающий местные условия (табл.3),  $P6 = 1$

Размер куска материала, мм,  $G7 = 50$

Коэффициент, учитывающий крупность материала (табл.5),  $P5 = 0.5$

Высота падения материала, м,  $GB = 1.5$

Коэффициент, учитывающий высоту падения материала (табл.7),  $B = 0.6$

Количество перерабатываемой экскаватором породы, т/час,  $G = 147.4$

Максимальный разовый выброс, г/с (8),  $\underline{G} = P1 * P2 * P3 * K5 * P5 * P6 * B * G * 10^6 / 3600$   
 $= 0.05 * 0.02 * 2.3 * 0.01 * 0.5 * 1 * 0.6 * 147.4 * 10^6 / 3600 = 0.2825$

Время работы экскаватора в год, часов,  $RT = 504$

Валовый выброс, т/год,  $\underline{M} = P1 * P2 * P3SR * K5 * P5 * P6 * B * G * RT = 0.05 * 0.02 * 1.2 * 0.01 * 0.5 * 1 * 0.6 * 147.4 * 504 = 0.2674$

Список литературы:

1. Методика расчета выбросов загрязняющих веществ от автотранспортных предприятий (раздел 3) Приложение №3 к Приказу Министра охраны окружающей среды Республики Казахстан от 18.04.2008 №100-п.
2. Методика расчета выбросов загрязняющих веществ от предприятий дорожно-строительной отрасли (раздел 4). Приложение №12 к Приказу Министра охраны окружающей среды Республики Казахстан от 18.04.2008 №100-п.

РАСЧЕТ ВЫБРОСОВ ЗАГРЯЗНЯЮЩИХ ВЕЩЕСТВ ПРИ РАБОТЕ И ДВИЖЕНИИ АВТОМОБИЛЕЙ ПО ТЕРРИТОРИИ

РЕЗУЛЬТАТЫ РАСЧЕТА

Выбросы по периоду: Переходный период хранения ( $t > -5$  и  $t < 5$ )

<b>Тип машины: Трактор (Г), N ДВС = 101 - 160 кВт</b>										
<b>Dn, сут</b>	<b>Nk, шт</b>	<b>A</b>	<b>NkI, шт.</b>	<b>Tv1, мин</b>	<b>Tv1n, мин</b>	<b>Txs, мин</b>	<b>Tv2, мин</b>	<b>Tv2n, мин</b>	<b>Txt, мин</b>	
63	1	1.00	1	50	50	20	10	5	5	
<b>3B</b>	<b>Mxx, г/мин</b>	<b>MI, г/мин</b>	<b>г/с</b>				<b>т/год</b>			
0337	3.91	2.295	0.0319				0.02155			
2732	0.49	0.765	0.00837				0.00616			
0301	0.78	4.01	0.03115				0.02403			
0304	0.78	4.01	0.00506				0.003905			
0328	0.1	0.603	0.0058				0.00449			
0330	0.16	0.342	0.00358				0.00268			

#### ИТОГО ВЫБРОСЫ ОТ СТОЯНКИ АВТОМОБИЛЕЙ

<b>Код</b>	<b>Примесь</b>	<b>Выброс г/с</b>	<b>Выброс т/год</b>
0301	Азот (IV) оксид (Азота диоксид)	0.03115	0.02403
0304	Азот (II) оксид (Азота оксид)	0.00506	0.003905
0328	Углерод (Сажа)	0.0058	0.00449
0330	Сера диоксид (Ангидрид сернистый)	0.00358	0.00268
0337	Углерод оксид	0.0319	0.02155
2732	Керосин	0.00837	0.00616
2908	Пыль неорганическая: 70-20% двуокиси кремния (шамот, цемент, пыль цементного производства - глина, глинистый сланец, доменный шлак, песок, клинкер, зола кремнезем и др.)	0.2825	0.2674

#### Источник загрязнения N 6002, открытая площадка

#### Источник выделения N 001, Транспортировка ПРС автосамосвалами в бурт

Список литературы:

1. Методика расчета нормативов выбросов от неорганизованных источников Приложение №13 к Приказу Министра охраны окружающей среды Республики Казахстан от 18.04.2008 №100-п
2. Методика расчета выбросов загрязняющих веществ в атмосферу от предприятий по производству строительных материалов Приложение №11 к Приказу Министра охраны окружающей среды Республики Казахстан от 18.04.2008 №100-п

Тип источника выделения: Карьер

Материал: Глина

**Примесь: 2908 Пыль неорганическая: 70-20% двуокиси кремния (шамот, цемент, пыль цементного производства - глина, глинистый сланец, доменный шлак, песок, клинкер, зола кремнезем и др.)**

Вид работ: Автотранспортные работы

Влажность материала, % , **VL = 10**

Коэфф., учитывающий влажность материала(табл.4) , **K5 = 0.01**

Число автомашин, работающих в карьере , **N = 3**

Число ходок (туда и обратно) всего транспорта в час , **NI = 3**

Средняя протяженность 1 ходки в пределах карьера, км , **L = 0.2**

Средняя грузоподъемность единицы автотранспорта, т , **G1 = 25**

Коэфф. учитывающий среднюю грузоподъемность автотранспорта(табл.9) , **C1 = 1.9**

Средняя скорость движения транспорта в карьере, км/ч , **G2 = NI \* L / N = 3 \* 0.2 / 3 = 0.2**

Данные о скорости движения 0 км/ч отсутствуют в таблице 010

Коэфф. учитывающий среднюю скорость движения транспорта в карьере(табл.10) ,  $C2 = 1$   
 Коэфф. состояния дорог (1 - для грунтовых, 0.5 - для щебеночных, 0.1 - щебеночных, обработанных)(табл.11) ,  $C3 = 0.5$

Средняя площадь грузовой платформы, м<sup>2</sup> ,  $F = 19$

Коэфф., учитывающий профиль поверхности материала (1.3-1.6) ,  $C4 = 1.45$

Скорость обдувки материала, м/с ,  $G5 = 4.5$

Коэфф. учитывающий скорость обдувки материала(табл.12) ,  $C5 = 1.2$

Пылевыведение с единицы фактической поверхности материала, г/м<sup>2</sup>\*с ,  $Q2 = 0.004$

Коэфф. учитывающий долю пыли, уносимой в атмосферу ,  $C7 = 0.01$

Количество рабочих часов в году ,  $RT = 248$

Максимальный разовый выброс пыли, г/сек (7) ,  $\_G\_ = (C1 * C2 * C3 * K5 * N1 * L * C7 * 1450 / 3600 + C4 * C5 * K5 * Q2 * F * N) = (1.9 * 1 * 0.5 * 0.01 * 3 * 0.2 * 0.01 * 1450 / 3600 + 1.45 * 1.2 * 0.01 * 0.004 * 19 * 3) = 0.00399$

Валовый выброс пыли, т/год ,  $\_M\_ = 0.0036 * \_G\_ * RT = 0.0036 * 0.00399 * 248 = 0.00356$

Список литературы:

1. Методика расчета выбросов загрязняющих веществ от автотранспортных предприятий (раздел 3) Приложение №3 к Приказу Министра охраны окружающей среды Республики Казахстан от 18.04.2008 №100-п.
2. Методика расчета выбросов загрязняющих веществ от предприятий дорожно-строительной отрасли (раздел 4). Приложение №12 к Приказу Министра охраны окружающей среды Республики Казахстан от 18.04.2008 №100-п.

## РАСЧЕТ ВЫБРОСОВ ЗАГРЯЗНЯЮЩИХ ВЕЩЕСТВ ПРИ РАБОТЕ И ДВИЖЕНИИ АВТОМОБИЛЕЙ ПО ТЕРРИТОРИИ

### РЕЗУЛЬТАТЫ РАСЧЕТА

Выбросы по периоду: Переходный период хранения ( $t > -5$  и  $t < 5$ )

<b>Тип машины: Грузовые автомобили дизельные свыше 16 т (иномарки)</b>										
<b><i>Dn, сут</i></b>	<b><i>Nk, шт</i></b>	<b><i>A</i></b>	<b><i>NkI, шт.</i></b>	<b><i>L1, км</i></b>	<b><i>L1n, км</i></b>	<b><i>Txs, мин</i></b>	<b><i>L2, км</i></b>	<b><i>L2n, км</i></b>	<b><i>Txt, мин</i></b>	
31	3	3.00	3	50	30	15	15	7	8	
<b><i>ЗВ</i></b>	<b><i>Mxx, г/мин</i></b>	<b><i>MI, г/км</i></b>	<b><i>г/с</i></b>				<b><i>т/год</i></b>			
0337	1.03	6.48	0.274				0.1652			
2732	0.57	0.9	0.04375				0.0247			
0301	0.56	3.9	0.1314				0.0794			
0304	0.56	3.9	0.02135				0.0129			
0328	0.023	0.405	0.01657				0.01016			
0330	0.112	0.774	0.0326				0.0197			

### ИТОГО ВЫБРОСЫ ОТ СТОЯНКИ АВТОМОБИЛЕЙ

<b><i>Код</i></b>	<b><i>Примесь</i></b>	<b><i>Выброс г/с</i></b>	<b><i>Выброс т/год</i></b>
0301	Азот (IV) оксид (Азота диоксид)	0.1314	0.0794
0304	Азот (II) оксид (Азота оксид)	0.02135	0.0129
0328	Углерод (Сажа)	0.01657	0.01016
0330	Сера диоксид (Ангидрид сернистый)	0.0326	0.0197
0337	Углерод оксид	0.274	0.1652
2732	Керосин	0.04375	0.0247

2908	Пыль неорганическая: 70-20% двуокиси кремния (шамот, цемент, пыль цементного производства - глина, глинистый сланец, доменный шлак, песок, клинкер, зола кремнезем и др.)	0.00399	0.00356
------	---	---------	---------

**Источник загрязнения N 6003, узел пересыпки**  
**Источник выделения N 001, Автосамосвал. Разгрузка ПРС**

Список литературы:

1. Методика расчета нормативов выбросов от неорганизованных источников Приложение №13 к Приказу Министра охраны окружающей среды Республики Казахстан от 18.04.2008 №100-п
2. Методика расчета выбросов загрязняющих веществ в атмосферу от предприятий по производству строительных материалов Приложение №11 к Приказу Министра охраны окружающей среды Республики Казахстан от 18.04.2008 №100-п

Тип источника выделения: Склады, хвостохранилища, узлы пересыпки пылящих материалов

Материал: Глина

**Примесь: 2908 Пыль неорганическая: 70-20% двуокиси кремния (шамот, цемент, пыль цементного производства - глина, глинистый сланец, доменный шлак, песок, клинкер, зола кремнезем и др.)**

Влажность материала, % ,  $VL = 10$

Коэфф., учитывающий влажность материала(табл.4) ,  $K5 = 0.01$

Операция: Переработка

Скорость ветра (среднегодовая), м/с ,  $G3SR = 4.5$

Коэфф., учитывающий среднегодовую скорость ветра(табл.2) ,  $K3SR = 1.2$

Скорость ветра (максимальная), м/с ,  $G3 = 12$

Коэфф., учитывающий максимальную скорость ветра(табл.2) ,  $K3 = 2.3$

Коэффициент, учитывающий степень защищенности узла(табл.3) ,  $K4 = 1$

Размер куска материала, мм ,  $G7 = 50$

Коэффициент, учитывающий крупность материала(табл.5) ,  $K7 = 0.5$

Доля пылевой фракции в материале(табл.1) ,  $K1 = 0.05$

Доля пыли, переходящей в аэрозоль(табл.1) ,  $K2 = 0.02$

Суммарное количество перерабатываемого материала, т/час ,  $G = 25$

Высота падения материала, м ,  $GB = 1.5$

Коэффициент, учитывающий высоту падения материала(табл.7) ,  $B = 0.6$

Макс. разовый выброс пыли при переработке, г/с (1) ,  $GC = K1 * K2 * K3 * K4 * K5 * K7 * G * 10^6 * B / 3600 = 0.05 * 0.02 * 2.3 * 1 * 0.01 * 0.5 * 25 * 10^6 * 0.6 / 3600 = 0.0479$

Время работы узла переработки в год, часов ,  $RT2 = 248$

Валовый выброс пыли при переработке, т/год (1) ,  $MC = K1 * K2 * K3SR * K4 * K5 * K7 * G * B * RT2 = 0.05 * 0.02 * 1.2 * 1 * 0.01 * 0.5 * 25 * 0.6 * 248 = 0.0223$

Максимальный разовый выброс , г/сек ,  $G = 0.0479$

Валовый выброс , т/год ,  $M = 0.0223$

Итого выбросы от источника выделения: 001 Автосамосвал. Разгрузка ПРС

Код	Примесь	Выброс г/с	Выброс т/год
2908	Пыль неорганическая: 70-20% двуокиси кремния (шамот, цемент, пыль цементного производства - глина, глинистый сланец, доменный шлак, песок, клинкер, зола кремнезем и др.)	0.0479	0.0223

**Источник загрязнения N 6004, открытая площадка**  
**Источник выделения N 001, Планировочные работы бульдозером SD-16**

Список литературы:

1. Методика расчета нормативов выбросов от неорганизованных источников Приложение №13 к Приказу Министра охраны окружающей среды Республики Казахстан от 18.04.2008 №100-п
2. Методика расчета выбросов загрязняющих веществ в атмосферу от предприятий по производству строительных материалов Приложение №11 к Приказу Министра охраны окружающей среды Республики Казахстан от 18.04.2008 №100-п

Тип источника выделения: Карьер

Материал: Глина

**Примесь: 2908 Пыль неорганическая: 70-20% двуокиси кремния (шамот, цемент, пыль цементного производства - глина, глинистый сланец, доменный шлак, песок, клинкер, зола кремнезем и др.)**

Вид работ: Буровые и др. работы связанные с пылевыведением

Оборудование: Бульдозер при работе по сухой погоде

Интенсивность пылевыведения от единицы оборудования, г/ч(табл.16) ,  $G = 900$

Количество одновременно работающего данного оборудования, шт. ,  $N = 1$

Максимальный разовый выброс , г/ч ,  $GC = N * G * (1-NI) = 1 * 900 * (1-0) = 900$

Максимальный разовый выброс, г/с (9) ,  $_G = GC / 3600 = 900 / 3600 = 0.25$

Время работы в год, часов ,  $RT = 504$

Валовый выброс, т/год ,  $_M = GC * RT * 10^{-6} = 900 * 504 * 10^{-6} = 0.454$

Список литературы:

1. Методика расчета выбросов загрязняющих веществ от автотранспортных предприятий (раздел 3) Приложение №3 к Приказу Министра охраны окружающей среды Республики Казахстан от 18.04.2008 №100-п.
2. Методика расчета выбросов загрязняющих веществ от предприятий дорожно-строительной отрасли (раздел 4). Приложение №12 к Приказу Министра охраны окружающей среды Республики Казахстан от 18.04.2008 №100-п.

**РАСЧЕТ ВЫБРОСОВ ЗАГРЯЗНЯЮЩИХ ВЕЩЕСТВ ПРИ РАБОТЕ И ДВИЖЕНИИ АВТОМОБИЛЕЙ ПО ТЕРРИТОРИИ**

**РЕЗУЛЬТАТЫ РАСЧЕТА**

Выбросы по периоду: Переходный период хранения ( $t > -5$  и  $t < 5$ )

<b>Тип машины: Трактор (Г), N ДВС = 101 - 160 кВт</b>										
<b><i>Dn, сут</i></b>	<b><i>Nk, шт</i></b>	<b><i>A</i></b>	<b><i>Nk1 шт.</i></b>	<b><i>Tv1, мин</i></b>	<b><i>Tv1n, мин</i></b>	<b><i>Txs, мин</i></b>	<b><i>Tv2, мин</i></b>	<b><i>Tv2n, мин</i></b>	<b><i>Txt, мин</i></b>	
63	1	1.00	1	50	50	30	20	20	10	
<b><i>ЗВ</i></b>	<b><i>Mxx, г/мин</i></b>	<b><i>MI, г/мин</i></b>	<b><i>г/с</i></b>				<b><i>т/год</i></b>			
0337	3.91	2.295	0.02833				0.024			
2732	0.49	0.765	0.00673				0.00647			
0301	0.78	4.01	0.02346				0.0244			
0304	0.78	4.01	0.00381				0.003965			
0328	0.1	0.603	0.00436				0.004555			
0330	0.16	0.342	0.00281				0.00278			

**ИТОГО ВЫБРОСЫ ОТ СТОЯНКИ АВТОМОБИЛЕЙ**

<b>Код</b>	<b>Примесь</b>	<b>Выброс г/с</b>	<b>Выброс т/год</b>
0301	Азот (IV) оксид (Азота диоксид)	0.02346	0.0244
0304	Азот (II) оксид (Азота оксид)	0.00381	0.003965
0328	Углерод (Сажа)	0.004356	0.004555
0330	Сера диоксид (Ангидрид сернистый)	0.00281	0.00278
0337	Углерод оксид	0.02833	0.024
2732	Керосин	0.00673	0.00647
2908	Пыль неорганическая: 70-20% двуокиси кремния (шамот, цемент, пыль цементного производства - глина, глинистый сланец, доменный шлак, песок, клинкер, зола кремнезем и др.)	0.25	0.454

**Источник загрязнения N 6005, открытая площадка**  
**Источник выделения N 001, Склад хранения ПРС**

Список литературы:

1. Методика расчета нормативов выбросов от неорганизованных источников Приложение №13 к Приказу Министра охраны окружающей среды Республики Казахстан от 18.04.2008 №100-п
2. Методика расчета выбросов загрязняющих веществ в атмосферу от предприятий по производству строительных материалов Приложение №11 к Приказу Министра охраны окружающей среды Республики Казахстан от 18.04.2008 №100-п

Тип источника выделения: Склады, хвостохранилища, узлы пересыпки пылящих материалов

Материал: Глина

**Примесь: 2908 Пыль неорганическая: 70-20% двуокиси кремния (шамот, цемент, пыль цементного производства - глина, глинистый сланец, доменный шлак, песок, клинкер, зола кремнезем и др.)**

Влажность материала, % ,  $VL = 10$

Коэфф., учитывающий влажность материала(табл.4) ,  $K5 = 0.01$

Операция: Хранение

Скорость ветра (среднегодовая), м/с ,  $G3SR = 4.5$

Коэфф., учитывающий среднегодовую скорость ветра(табл.2) ,  $K3SR = 1.2$

Скорость ветра (максимальная), м/с ,  $G3 = 12$

Коэфф., учитывающий максимальную скорость ветра(табл.2) ,  $K3 = 2.3$

Коэффициент, учитывающий степень защищенности узла(табл.3) ,  $K4 = 1$

Размер куса материала, мм ,  $G7 = 50$

Коэффициент, учитывающий крупность материала(табл.5) ,  $K7 = 0.5$

Поверхность пыления в плане, м<sup>2</sup> ,  $F = 2790$

Коэфф., учитывающий профиль поверхности складываемого материала ,  $K6 = 1.45$

Унос пыли с 1 м<sup>2</sup> фактической поверхности материала, г/м<sup>2</sup>\*сек ,  $Q = 0.004$

Максимальный разовый выброс пыли при хранении, г/с (1) ,  $GC = K3 * K4 * K5 * K6 * K7 * Q * F = 2.3 * 1 * 0.01 * 1.45 * 0.5 * 0.004 * 2790 = 0.547$

Время работы склада в году, часов ,  $RT = 5160$

Валовый выброс пыли при хранении, т/год (1) ,  $MC = K3SR * K4 * K5 * K6 * K7 * Q * F * RT * 0.0036 = 1.2 * 1 * 0.01 * 1.45 * 0.5 * 0.004 * 2790 * 5160 * 0.0036 = 5.3$

Максимальный разовый выброс , г/сек ,  $G = 0.547$

Валовый выброс , т/год ,  $M = 5.3$

Итого выбросы от источника выделения: 001 Внешний отвал вскрышных пород

<b>Код</b>	<b>Примесь</b>	<b>Выброс г/с</b>	<b>Выброс т/год</b>
2908	Пыль неорганическая: 70-20% двуокиси кремния (шамот, цемент, пыль цементного производства - глина,	0.547	5.3



	глинистый сланец, доменный шлак, песок, клинкер, зола кремнезем и др.)		
--	--	--	--

**Источник загрязнения N 6006, открытая площадка  
Источник выделения N 001, Буровая установка**

Список литературы:

1. Методика расчета нормативов выбросов от неорганизованных источников Приложение №13 к Приказу Министра охраны окружающей среды Республики Казахстан от 18.04.2008 №100-п
2. Методика расчета выбросов загрязняющих веществ в атмосферу от предприятий по производству строительных материалов Приложение №11 к Приказу Министра охраны окружающей среды Республики Казахстан от 18.04.2008 №100-п

Тип источника выделения: Карьер

Материал: Песчаник

**Примесь: 2908 Пыль неорганическая: 70-20% двуокиси кремния (шамот, цемент, пыль цементного производства - глина, глинистый сланец, доменный шлак, песок, клинкер, зола кремнезем и др.)**

Вид работ: Буровые и др. работы связанные с пылевыведением

Оборудование: Пневматический бурильный молоток при бурении сухим способом

Интенсивность пылевыведения от единицы оборудования, г/ч (табл.16) ,  $G = 360$

Количество одновременно работающего данного оборудования, шт. ,  $N = 1$

Способ бурения: Шарошечное

Система пылеочистки: Мокрый пылеуловитель

Степень пылеочистки, в долях единицы (табл.15) ,  $NI = 0.85$

Максимальный разовый выброс , г/ч ,  $GC = N * G * (1 - NI) = 1 * 360 * (1 - 0.85) = 54$

Максимальный разовый выброс, г/с (9) ,  $G_{\text{с}} = GC / 3600 = 54 / 3600 = 0.015$

Время работы в год, часов ,  $RT = 363.7$

Валовый выброс, т/год ,  $M = GC * RT * 10^{-6} = 54 * 363.7 * 10^{-6} = 0.01964$

Список литературы:

1. "Методика расчета выбросов загрязняющих веществ в атмосферу от стационарных дизельных установок. РНД 211.2.02.04-2004". Астана, 2004 г.

Исходные данные:

Производитель стационарной дизельной установки (СДУ): отечественный

Расход топлива стационарной дизельной установки за год  $B_{200}$  , т, 16.5

Эксплуатационная мощность стационарной дизельной установки  $P_g$  , кВт, 75

Удельный расход топлива на экспл./номинал. режиме работы двигателя  $b_g$  , г/кВт\*ч, 432

Температура отработавших газов  $T_{ог}$  , К, 723

Используемая природоохранная технология: процент очистки указан самостоятельно

1. Оценка расхода и температуры отработавших газов

Расход отработавших газов  $G_{ог}$  , кг/с:

$$G_{ог} = 8.72 * 10^{-6} * b_g * P_g = 8.72 * 10^{-6} * 432 * 75 = 0.282528 \quad (A.3)$$

Удельный вес отработавших газов  $\gamma_{ог}$  , кг/м<sup>3</sup> :

$$\gamma_{ог} = 1.31 / (1 + T_{ог} / 273) = 1.31 / (1 + 723 / 273) = 0.359066265 \quad (A.5)$$

где 1.31 - удельный вес отработавших газов при температуре, равной 0 гр.С, кг/м<sup>3</sup> ;

Объемный расход отработавших газов  $Q_{oz}$ , м<sup>3</sup>/с:

$$Q_{oz} = G_{oz} / \gamma_{oz} = 0.282528 / 0.359066265 = 0.786840836 \quad (A.4)$$

## 2. Расчет максимального из разовых и валового выбросов

Таблица значений выбросов  $e_{mi}$  г/кВт\*ч стационарной дизельной установки до капитального ремонта

Группа	CO	NOx	CH	C	SO2	CH2O	БП
Б	6.2	9.6	2.9	0.5	1.2	0.12	1.2E-5

Таблица значений выбросов

$q_{ji}$  г/кг.топл. стационарной дизельной установки до капитального ремонта

Группа	CO	NOx	CH	C	SO2	CH2O	БП
Б	26	40	12	2	5	0.5	5.5E-5

Расчет максимального из разовых выброса

$M_i$ , г/с:

$$M_i = e_{mi} * P_g / 3600 \quad (1)$$

Расчет валового выброса  $W_i$ , т/год:

$$W_i = q_{ji} * B_{zod} / 1000 \quad (2)$$

Коэффициенты трансформации приняты на уровне максимально установленных значений, т.е. 0.8 - для NO<sub>2</sub> и 0.13 - для NO

Примесь:0337 Углерод оксид

$$M_i = e_{mi} * P_g / 3600 = 6.2 * 75 / 3600 = 0.129166667$$

$$W_i = q_{mi} * B_{zod} = 26 * 16.5 / 1000 = 0.429$$

Примесь:0301 Азот (IV) оксид (Азота диоксид)

$$M_i = (e_{mi} * P_g / 3600) * 0.8 = (9.6 * 75 / 3600) * 0.8 = 0.16$$

$$W_i = (q_{mi} * B_{zod} / 1000) * 0.8 = (40 * 16.5 / 1000) * 0.8 = 0.528$$

Примесь:2754 Углеводороды предельные C12-C19

$$M_i = e_{mi} * P_g / 3600 = 2.9 * 75 / 3600 = 0.060416667$$

$$W_i = q_{mi} * B_{zod} / 1000 = 12 * 16.5 / 1000 = 0.198$$

Примесь:0328 Углерод (Сажа)

$$M_i = e_{mi} * P_g / 3600 = 0.5 * 75 / 3600 = 0.010416667$$

$$W_i = q_{mi} * B_{zod} / 1000 = 2 * 16.5 / 1000 = 0.033$$

Примесь:0330 Сера диоксид (Ангидрид сернистый)

$$M_i = e_{mi} * P_g / 3600 = 1.2 * 75 / 3600 = 0.025$$

$$W_i = q_{mi} * B_{zod} / 1000 = 5 * 16.5 / 1000 = 0.0825$$

Примесь:1325 Формальдегид

$$M_i = e_{mi} * P_g / 3600 = 0.12 * 75 / 3600 = 0.0025$$

$$W_i = q_{mi} * B_{200} = 0.5 * 16.5 / 1000 = 0.00825$$

Примесь:0703 Бенз/а/пирен (3,4-Бензпирен)

$$M_i = e_{mi} * P_g / 3600 = 0.000012 * 75 / 3600 = 0.00000025$$

$$W_i = q_{mi} * B_{200} = 0.000055 * 16.5 / 1000 = 0.000000908$$

Примесь:0304 Азот (II) оксид (Азота оксид)

$$M_i = (e_{mi} * P_g / 3600) * 0.13 = (9.6 * 75 / 3600) * 0.13 = 0.026$$

$$W_i = (q_{mi} * B_{200} / 1000) * 0.13 = (40 * 16.5 / 1000) * 0.13 = 0.0858$$

Итого выбросы по веществам:

Код	Примесь	г/сек без очистки	т/год без очистки	% очистки	г/сек с очисткой	т/год с очисткой
0301	Азот (IV) оксид (Азота диоксид)	0.16	0.528	0	0.16	0.528
0304	Азот (II) оксид(Азота оксид)	0.026	0.0858	0	0.026	0.0858
0328	Углерод (Сажа)	0.0104167	0.033	0	0.0104167	0.033
0330	Сера диоксид (Ангидрид сернистый)	0.025	0.0825	0	0.025	0.0825
0337	Углерод оксид	0.1291667	0.429	0	0.1291667	0.429
0703	Бенз/а/пирен (3,4- Бензпирен)	0.0000003	0.0000009	0	0.0000003	0.0000009
1325	Формальдегид	0.0025	0.00825	0	0.0025	0.00825
2754	Углеводороды предельные C12- C19	0.0604167	0.198	0	0.0604167	0.198

**Источник загрязнения N 6007,открытая площадка  
Источник выделения N 001,Взрывные работы**

Список литературы:

1. Методика расчета нормативов выбросов от неорганизованных источников Приложение №13 к Приказу Министра охраны окружающей среды Республики Казахстан от 18.04.2008 №100-п
2. Методика расчета выбросов загрязняющих веществ в атмосферу от предприятий по производству строительных материалов Приложение №11 к Приказу Министра охраны окружающей среды Республики Казахстан от 18.04.2008 №100-п

Тип источника выделения: Карьер

Материал: Песчаник

**Примесь: 2908 Пыль неорганическая: 70-20% двуокиси кремния (шамот, цемент, пыль цементного производства - глина, глинистый сланец, доменный шлак, песок, клинкер, зола кремнезем и др.)**

Вид работ: Взрывные работы

Кол-во материала, поднимаемого в воздух при взрыве 1 кг ВВ, т/кг , **A1 = 5**

Доля перех.в аэрозоль пыли по отношению к взорванной массе , **A2 = 0.00002**

Скорость ветра в районе взрыва, м/с , **G3 = 4.5**

Коэфф. учитывающий скорость ветра(табл.2) ,  $A3 = 1.2$

Предварительная подготовка забоя: Обводнение скважины (высота столба воды 10-14 м)

Коэфф. учитывающий предварительную подготовку забоя(табл.17) ,  $A4 = 0.5$

Суммарная величина взрываемого заряда ВВ, кг/год ,  $D = 25$

Максимальная величина заряда ВВ, взрываемого в течении 20 мин, кг ,  $D_{MAX} = 0$

Валовый выброс, т/год (11) ,  $M = A1 * A2 * A3 * A4 * D = 5 * 0.00002 * 1.2 * 0.5 * 25 = 0.0015$

Максимальный разовый выброс, г/с ,  $G = A1 * A2 * A3 * A4 * D_{MAX} * 10^6 / 1200 = 5 * 0.00002 * 1.2 * 0.5 * 0 * 10^6 / 1200 = 0$

Тип ВВ: Грамонит 79/21

Тип взрывной породы: Магнитовые роговики

**Примесь: 0337 Углерод оксид**

Количество выделяемого СО, л/кг ВВ(табл.18) ,  $LCO = 15.5$

Плотность СО, кг/м<sup>3</sup> ,  $TCO = 1.25$

Валовый выброс, т/год ,  $M = D * LCO * TCO * 10^{-6} = 25 * 15.5 * 1.25 * 10^{-6} = 0.000484$

Максимальный разовый выброс, г/с ,  $G = D_{MAX} * LCO * TCO / 1200 = 0 * 15.5 * 1.25 / 1200 = 0$

**Примесь: 0301 Азот (IV) оксид (Азота диоксид)**

Количество выделяемого NO<sub>2</sub>, л/кг ВВ(табл.18) ,  $LNO = 2.54$

Плотность NO<sub>2</sub>, кг/м<sup>3</sup> ,  $TNO = 2.05$

Валовый выброс, т/год ,  $M = D * LNO * TNO * 10^{-6} = 25 * 2.54 * 2.05 * 10^{-6} = 0.0001302$

Максимальный разовый выброс, г/с ,  $G = D_{MAX} * LNO * TNO / 1200 = 0 * 2.54 * 2.05 / 1200 = 0$

Итого выбросы от источника выделения: 001 Взрывные работы

Код	Примесь	Выброс г/с	Выброс т/год
0301	Азот (IV) оксид (Азота диоксид)		0.0001302
0337	Углерод оксид		0.000484
2908	Пыль неорганическая: 70-20% двуокиси кремния (шамот, цемент, пыль цементного производства - глина, глинистый сланец, доменный шлак, песок, клинкер, зола кремнезем и др.)		0.0015

**Источник загрязнения N 6008, открытая площадка**

**Источник выделения N 001, Выемочно-погрузочные работы полезного ископаемого экскаватором в автосамосвалы**

Список литературы:

1. Методика расчета нормативов выбросов от неорганизованных источников Приложение №13 к Приказу Министра охраны окружающей среды Республики Казахстан от 18.04.2008 №100-п
2. Методика расчета выбросов загрязняющих веществ в атмосферу от предприятий по производству строительных материалов Приложение №11 к Приказу Министра охраны окружающей среды Республики Казахстан от 18.04.2008 №100-п

Тип источника выделения: Карьер

Материал: Песчаник

**Примесь: 2908 Пыль неорганическая: 70-20% двуокиси кремния (шамот, цемент, пыль цементного производства - глина, глинистый сланец, доменный шлак, песок, клинкер, зола кремнезем и др.)**

Вид работ: Выемочно-погрузочные работы

Влажность материала, % ,  $VL = 10$

Коэфф., учитывающий влажность материала(табл.4) ,  $K5 = 0.01$

Доля пылевой фракции в материале(табл.1) ,  $PI = 0.01$

Доля пыли, переходящей в аэрозоль(табл.1) ,  $P2 = 0.003$

Скорость ветра в зоне работы экскаватора (средняя), м/с ,  $G3SR = 4.5$

Коэфф.учитывающий среднюю скорость ветра(табл.2) ,  $P3SR = 1.2$

Скорость ветра в зоне работы экскаватора (максимальная), м/с ,  $G3 = 12$

Коэфф. учитывающий максимальную скорость ветра(табл.2) ,  $P3 = 2.3$

Коэффициент, учитывающий местные условия(табл.3) ,  $P6 = 1$

Размер куска материала, мм ,  $G7 = 250$

Коэффициент, учитывающий крупность материала(табл.5) ,  $P5 = 0.2$

Высота падения материала, м ,  $GB = 1.5$

Коэффициент, учитывающий высоту падения материала(табл.7) ,  $B = 0.6$

Количество перерабатываемой экскаватором породы, т/час ,  $G = 240$

Максимальный разовый выброс, г/с (8) ,  $G_1 = P1 * P2 * P3 * K5 * P5 * P6 * B * G * 10^6 / 3600$   
 $= 0.01 * 0.003 * 2.3 * 0.01 * 0.2 * 1 * 0.6 * 240 * 10^6 / 3600 = 0.00552$

Время работы экскаватора в год, часов ,  $RT = 656$

Валовый выброс, т/год ,  $M_1 = P1 * P2 * P3SR * K5 * P5 * P6 * B * G * RT = 0.01 * 0.003 * 1.2 * 0.01 * 0.2 * 1 * 0.6 * 240 * 656 = 0.0068$

Список литературы:

1. Методика расчета выбросов загрязняющих веществ от автотранспортных предприятий (раздел 3) Приложение №3 к Приказу Министра охраны окружающей среды Республики Казахстан от 18.04.2008 №100-п.
2. Методика расчета выбросов загрязняющих веществ от предприятий дорожно-строительной отрасли (раздел 4). Приложение №12 к Приказу Министра охраны окружающей среды Республики Казахстан от 18.04.2008 №100-п.

## РАСЧЕТ ВЫБРОСОВ ЗАГРЯЗНЯЮЩИХ ВЕЩЕСТВ ПРИ РАБОТЕ И ДВИЖЕНИИ АВТОМОБИЛЕЙ ПО ТЕРРИТОРИИ

### РЕЗУЛЬТАТЫ РАСЧЕТА

Выбросы по периоду: Переходный период хранения ( $t > -5$  и  $t < 5$ )

Тип машины: Трактор (К), N ДВС = 101 - 160 кВт										
<i>Dn, сун</i>	<i>Nk, шт</i>	<i>A</i>	<i>Nk1 шт.</i>	<i>Tv1, мин</i>	<i>Tv1n, мин</i>	<i>Txs, мин</i>	<i>Tv2, мин</i>	<i>Tv2n, мин</i>	<i>Txm, мин</i>	
41	1	1.00	1	50	50	30	20	20	10	
<i>ЗВ</i>	<i>Mxx, г/мин</i>	<i>MI, г/мин</i>	<i>г/с</i>				<i>т/год</i>			
0337	3.91	2.295	0.02833				0.01563			
2732	0.49	0.765	0.00673				0.00421			
0301	0.78	4.01	0.02346				0.0159			
0304	0.78	4.01	0.00381				0.002583			
0328	0.1	0.603	0.00436				0.002964			
0330	0.16	0.342	0.00281				0.001808			

### ИТОГО ВЫБРОСЫ ОТ СТОЯНКИ АВТОМОБИЛЕЙ

<i>Код</i>	<i>Примесь</i>	<i>Выброс г/с</i>	<i>Выброс т/год</i>
0301	Азот (IV) оксид (Азота диоксид)	0.02346	0.0159
0304	Азот (II) оксид (Азота оксид)	0.00381	0.002583
0328	Углерод (Сажа)	0.004356	0.002964
0330	Сера диоксид (Ангидрид сернистый)	0.00281	0.001808
0337	Углерод оксид	0.02833	0.01563

2732	Керосин	0.00673	0.00421
2908	Пыль неорганическая: 70-20% двуокиси кремния (шамот, цемент, пыль цементного производства - глина, глинистый сланец, доменный шлак, песок, клинкер, зола кремнезем и др.)	0.00552	0.0068

#### Источник загрязнения N 6009, открытая площадка

#### Источник выделения N 002, Транспортировка ПИ автосамосвалами на ДСУ

Список литературы:

1. Методика расчета нормативов выбросов от неорганизованных источников Приложение №13 к Приказу Министра охраны окружающей среды Республики Казахстан от 18.04.2008 №100-п
2. Методика расчета выбросов загрязняющих веществ в атмосферу от предприятий по производству строительных материалов Приложение №11 к Приказу Министра охраны окружающей среды Республики Казахстан от 18.04.2008 №100-п

Тип источника выделения: Карьер

Материал: Песчаник

**Примесь: 2908 Пыль неорганическая: 70-20% двуокиси кремния (шамот, цемент, пыль цементного производства - глина, глинистый сланец, доменный шлак, песок, клинкер, зола кремнезем и др.)**

Вид работ: Автотранспортные работы

Влажность материала, %,  $VL = 10$

Коэфф., учитывающий влажность материала (табл.4),  $K5 = 0.01$

Число автомашин, работающих в карьере,  $N = 5$

Число ходок (туда и обратно) всего транспорта в час,  $NI = 3$

Средняя протяженность 1 ходки в пределах карьера, км,  $L = 2.5$

Средняя грузоподъемность единицы автотранспорта, т,  $G1 = 25$

Коэфф. учитывающий среднюю грузоподъемность автотранспорта (табл.9),  $C1 = 1.9$

Средняя скорость движения транспорта в карьере, км/ч,  $G2 = NI * L / N = 3 * 2.5 / 5 = 1.5$

Данные о скорости движения 2 км/ч отсутствуют в таблице 010

Коэфф. учитывающий среднюю скорость движения транспорта в карьере (табл.10),  $C2 = 0.6$

Коэфф. состояния дорог (1 - для грунтовых, 0.5 - для щебеночных, 0.1 - щебеночных, обработанных) (табл.11),  $C3 = 0.5$

Средняя площадь грузовой платформы, м<sup>2</sup>,  $F = 19$

Коэфф., учитывающий профиль поверхности материала (1.3-1.6),  $C4 = 1.45$

Скорость обдувки материала, м/с,  $G5 = 4.5$

Коэфф. учитывающий скорость обдувки материала (табл.12),  $C5 = 1.2$

Пылевыведение с единицы фактической поверхности материала, г/м<sup>2</sup>\*с,  $Q2 = 0.002$

Коэфф. учитывающий долю пыли, уносимой в атмосферу,  $C7 = 0.01$

Количество рабочих часов в году,  $RT = 533$

Максимальный разовый выброс пыли, г/сек (7),  $\_G\_ = (C1 * C2 * C3 * K5 * NI * L * C7 * 1450 / 3600 + C4 * C5 * K5 * Q2 * F * N) = (1.9 * 0.6 * 0.5 * 0.01 * 3 * 2.5 * 0.01 * 1450 / 3600 + 1.45 * 1.2 * 0.01 * 0.002 * 19 * 5) = 0.00348$

Валовый выброс пыли, т/год,  $\_M\_ = 0.0036 * \_G\_ * RT = 0.0036 * 0.00348 * 533 = 0.00668$

Список литературы:

1. Методика расчета выбросов загрязняющих веществ от автотранспортных предприятий (раздел 3) Приложение №3 к Приказу Министра охраны окружающей среды Республики Казахстан от 18.04.2008 №100-п.

2. Методика расчета выбросов загрязняющих веществ от предприятий дорожно-строительной отрасли (раздел 4). Приложение №12 к Приказу Министра охраны окружающей среды Республики Казахстан от 18.04.2008 №100-п.

## РАСЧЕТ ВЫБРОСОВ ЗАГРЯЗНЯЮЩИХ ВЕЩЕСТВ ПРИ РАБОТЕ И ДВИЖЕНИИ АВТОМОБИЛЕЙ ПО ТЕРРИТОРИИ

### РЕЗУЛЬТАТЫ РАСЧЕТА

Выбросы по периоду: Переходный период хранения ( $t > -5$  и  $t < 5$ )

<b>Тип машины: Грузовые автомобили дизельные свыше 16 т (иномарки)</b>										
<b><i>Dn, см</i></b>	<b><i>Nk, шт</i></b>	<b><i>A</i></b>	<b><i>Nk1 шт.</i></b>	<b><i>L1, км</i></b>	<b><i>L1n, км</i></b>	<b><i>Txs, мин</i></b>	<b><i>L2, км</i></b>	<b><i>L2n, км</i></b>	<b><i>Txt, мин</i></b>	
100	5	5.00	5	50	30	15	15	7	8	
<b><i>ЗВ</i></b>	<b><i>Mxx, г/мин</i></b>	<b><i>MI, г/км</i></b>	<b><i>г/с</i></b>				<b><i>т/год</i></b>			
0337	1.03	6.48	0.457				1.48			
2732	0.57	0.9	0.0729				0.2215			
0301	0.56	3.9	0.219				0.711			
0304	0.56	3.9	0.0356				0.1156			
0328	0.023	0.405	0.0276				0.091			
0330	0.112	0.774	0.0543				0.1765			

### ИТОГО ВЫБРОСЫ ОТ СТОЯНКИ АВТОМОБИЛЕЙ

<b><i>Код</i></b>	<b><i>Примесь</i></b>	<b><i>Выброс г/с</i></b>	<b><i>Выброс т/год</i></b>
0301	Азот (IV) оксид (Азота диоксид)	0.219	0.711
0304	Азот (II) оксид (Азота оксид)	0.0356	0.1156
0328	Углерод (Сажа)	0.0276	0.091
0330	Сера диоксид (Ангидрид сернистый)	0.0543	0.1765
0337	Углерод оксид	0.457	1.48
2732	Керосин	0.0729	0.2215
2908	Пыль неорганическая: 70-20% двуокиси кремния (шамот, цемент, пыль цементного производства - глина, глинистый сланец, доменный шлак, песок, клинкер, зола кремнезем и др.)	0.00348	0.00668

**Источник загрязнения N 6010, узел пересыпки**

**Источник выделения N 002, Автосамосвал. Разгрузка ПИ**

Список литературы:

1. Методика расчета нормативов выбросов от неорганизованных источников Приложение №13 к Приказу Министра охраны окружающей среды Республики Казахстан от 18.04.2008 №100-п
2. Методика расчета выбросов загрязняющих веществ в атмосферу от предприятий по производству строительных материалов Приложение №11 к Приказу Министра охраны окружающей среды Республики Казахстан от 18.04.2008 №100-п

Тип источника выделения: Склады, хвостохранилища, узлы пересыпки пылящих материалов

Материал: Песчаник

**Примесь: 2908 Пыль неорганическая: 70-20% двуокиси кремния (шамот, цемент, пыль цементного производства - глина, глинистый сланец, доменный шлак, песок, клинкер, зола кремнезем и др.)**

Влажность материала, % ,  $VL = 10$

Коэфф., учитывающий влажность материала(табл.4) ,  $K5 = 0.01$

Операция: Переработка

Скорость ветра (среднегодовая), м/с ,  $G3SR = 4.5$

Коэфф., учитывающий среднегодовую скорость ветра(табл.2) ,  $K3SR = 1.2$

Скорость ветра (максимальная), м/с ,  $G3 = 12$

Коэфф., учитывающий максимальную скорость ветра(табл.2) ,  $K3 = 2.3$

Коэффициент, учитывающий степень защищенности узла(табл.3) ,  $K4 = 1$

Размер куска материала, мм ,  $G7 = 250$

Коэффициент, учитывающий крупность материала(табл.5) ,  $K7 = 0.2$

Доля пылевой фракции в материале(табл.1) ,  $K1 = 0.01$

Доля пыли, переходящей в аэрозоль(табл.1) ,  $K2 = 0.003$

Суммарное количество перерабатываемого материала, т/час ,  $G = 25$

Высота падения материала, м ,  $GB = 2$

Коэффициент, учитывающий высоту падения материала(табл.7) ,  $B = 0.7$

Макс. разовый выброс пыли при переработке, г/с (1) ,  $GC = K1 * K2 * K3 * K4 * K5 * K7 * G * 10^6 * B / 3600 = 0.01 * 0.003 * 2.3 * 1 * 0.01 * 0.2 * 25 * 10^6 * 0.7 / 3600 = 0.000671$

Время работы узла переработки в год, часов ,  $RT2 = 533$

Валовый выброс пыли при переработке, т/год (1) ,  $MC = K1 * K2 * K3SR * K4 * K5 * K7 * G * B * RT2 = 0.01 * 0.003 * 1.2 * 1 * 0.01 * 0.2 * 25 * 0.7 * 533 = 0.000672$

Максимальный разовый выброс , г/сек ,  $G = 0.000671$

Валовый выброс , т/год ,  $M = 0.000672$

Итого выбросы от источника выделения: 002 Автосамосвал. Разгрузка ПИ

Код	Примесь	Выброс г/с	Выброс т/год
2908	Пыль неорганическая: 70-20% двуокиси кремния (шамот, цемент, пыль цементного производства - глина, глинистый сланец, доменный шлак, песок, клинкер, зола кремнезем и др.)	0.000671	0.000672

#### Источник загрязнения N 6011,открытая площадка Источник выделения N 001,Поливомоечная машина

Список литературы:

1. Методика расчета выбросов загрязняющих веществ от автотранспортных предприятий (раздел 3) Приложение №3 к Приказу Министра охраны окружающей среды Республики Казахстан от 18.04.2008 №100-п.
2. Методика расчета выбросов загрязняющих веществ от предприятий дорожно-строительной отрасли (раздел 4). Приложение №12 к Приказу Министра охраны окружающей среды Республики Казахстан от 18.04.2008 №100-п.

#### РАСЧЕТ ВЫБРОСОВ ЗАГРЯЗНЯЮЩИХ ВЕЩЕСТВ ПРИ РАБОТЕ И ДВИЖЕНИИ АВТОМОБИЛЕЙ ПО ТЕРРИТОРИИ

#### РЕЗУЛЬТАТЫ РАСЧЕТА

Выбросы по периоду: Теплый период хранения ( $t > 5$ )

Тип машины: Грузовые автомобили дизельные свыше 5 до 8 т (СНГ)										
$Dn$ , см	$Nk$ , шт	$A$	$Nk1$ шт.	$L1$ , км	$L1n$ , км	$Txs$ , мин	$L2$ , км	$L2n$ , км	$Txm$ , мин	



100	1	1.00	1	100	100	10	10	10	10	
<b>ЗВ</b>	<b>Мхх, г/мин</b>	<b>Мl, г/км</b>	<b>г/с</b>	<b>т/год</b>						
0337	2.8	5.1	0.0807	0.12						
2732	0.35	0.9	0.01344	0.02105						
0301	0.6	3.5	0.0385	0.0649						
0304	0.6	3.5	0.00625	0.01054						
0328	0.03	0.25	0.00336	0.00578						
0330	0.09	0.45	0.00625	0.01044						

#### ИТОГО ВЫБРОСЫ ОТ СТОЯНКИ АВТОМОБИЛЕЙ

<b>Код</b>	<b>Примесь</b>	<b>Выброс г/с</b>	<b>Выброс т/год</b>
0301	Азот (IV) оксид (Азота диоксид)	0.0385	0.0649
0304	Азот (II) оксид (Азота оксид)	0.00625	0.01054
0328	Углерод (Сажа)	0.00336	0.00578
0330	Сера диоксид (Ангидрид сернистый)	0.00625	0.01044
0337	Углерод оксид	0.0807	0.12
2732	Керосин	0.01344	0.02105

#### Источник загрязнения N 6012,открытая площадка Источник выделения N 001,Топливозаправщик

Список литературы:

1. Методика расчета выбросов загрязняющих веществ от автотранспортных предприятий (раздел 3) Приложение №3 к Приказу Министра охраны окружающей среды Республики Казахстан от 18.04.2008 №100-п.
2. Методика расчета выбросов загрязняющих веществ от предприятий дорожно-строительной отрасли (раздел 4). Приложение №12 к Приказу Министра охраны окружающей среды Республики Казахстан от 18.04.2008 №100-п.

#### РАСЧЕТ ВЫБРОСОВ ЗАГРЯЗНЯЮЩИХ ВЕЩЕСТВ ПРИ РАБОТЕ И ДВИЖЕНИИ АВТОМОБИЛЕЙ ПО ТЕРРИТОРИИ

#### РЕЗУЛЬТАТЫ РАСЧЕТА

Выбросы по периоду: Теплый период хранения ( $t > 5$ )

<b>Тип машины: Грузовые автомобили дизельные свыше 2 до 5 т (СНГ)</b>										
<b>Dn, сут</b>	<b>Nk, шт</b>	<b>A</b>	<b>Nk1 шт.</b>	<b>L1, км</b>	<b>L1n, км</b>	<b>Txs, мин</b>	<b>L2, км</b>	<b>L2n, км</b>	<b>Txm, мин</b>	
54	1	1.00	1	50	50	20	10	5	5	
<b>ЗВ</b>	<b>Мхх, г/мин</b>	<b>Мl, г/км</b>	<b>г/с</b>	<b>т/год</b>						
0337	1.5	3.5	0.0363	0.02335						
2732	0.25	0.7	0.00711	0.00462						
0301	0.5	2.6	0.02016	0.01336						
0304	0.5	2.6	0.003276	0.00217						
0328	0.02	0.2	0.00189	0.001264						
0330	0.072	0.39	0.00378	0.0025						

**Источник загрязнения N 6012, открытая площадка**  
**Источник выделения N 002, Топливозаправщик (заправка топлива)**

Список литературы:

Методические указания по определению выбросов загрязняющих веществ в атмосферу из резервуаров РНД 211.2.02.09-2004. Астана, 2005. Расчет по п. 9

Нефтепродукт: Дизельное топливо

Климатическая зона: вторая - северные области РК (прил. 17)

Расчет выбросов от топливораздаточных колонок (ТРК)

Максимальная концентрация паров нефтепродукта при заполнении баков автомашин, г/м<sup>3</sup> (Прил. 12),  **$C_{MAX} = 3.14$**

Количество отпускаемого нефтепродукта в осенне-зимний период, м<sup>3</sup>,  **$Q_{OZ} = 25$**

Концентрация паров нефтепродукта при заполнении

баков автомашин в осенне-зимний период, г/м<sup>3</sup> (Прил. 15),  **$C_{AMOZ} = 1.6$**

Количество отпускаемого нефтепродукта в весенне-летний период, м<sup>3</sup>,  **$Q_{VL} = 25$**

Концентрация паров нефтепродукта при заполнении

баков автомашин в весенне-летний период, г/м<sup>3</sup> (Прил. 15),  **$C_{AMVL} = 2.2$**

Производительность одного рукава ТРК

(с учетом дискретности работы), м<sup>3</sup>/час,  **$V_{TRK} = 0.4$**

Количество одновременно работающих рукавов ТРК, отпускающих  
выбранный вид нефтепродукта,  **$NN = 1$**

Максимальный из разовых выброс при заполнении баков, г/с (9.2.2),  **$GB = NN * C_{MAX} * V_{TRK} / 3600 = 1 * 3.14 * 0.4 / 3600 = 0.000349$**

Выбросы при закачке в баки автомобилей, т/год (9.2.7),  **$MBA = (C_{AMOZ} * Q_{OZ} + C_{AMVL} * Q_{VL}) * 10^{-6} = (1.6 * 25 + 2.2 * 25) * 10^{-6} = 0.000095$**

Удельный выброс при проливах, г/м<sup>3</sup>,  **$J = 50$**

Выбросы паров нефтепродукта при проливах на ТРК, т/год (9.2.8),  **$MPRA = 0.5 * J * (Q_{OZ} + Q_{VL}) * 10^{-6} = 0.5 * 50 * (25 + 25) * 10^{-6} = 0.00125$**

Валовый выброс, т/год (9.2.6),  **$MTRK = MBA + MPRA = 0.000095 + 0.00125 = 0.001345$**

**Примесь: 2754 Углеводороды предельные C12-C19**

Концентрация ЗВ в парах, % масс (Прил. 14),  **$CI = 99.72$**

Валовый выброс, т/год (5.2.5),  **$M = CI * MTRK / 100 = 99.72 * 0.001345 / 100 = 0.00134$**

Максимальный из разовых выброс, г/с (5.2.4),  **$G = CI * GB / 100 = 99.72 * 0.000349 / 100 = 0.000348$**

**Примесь: 0333 Сероводород**

Концентрация ЗВ в парах, % масс (Прил. 14),  **$CI = 0.28$**

Валовый выброс, т/год (5.2.5),  **$M = CI * MTRK / 100 = 0.28 * 0.001345 / 100 = 0.000003766$**

Максимальный из разовых выброс, г/с (5.2.4),  **$G = CI * GB / 100 = 0.28 * 0.000349 / 100 = 0.000000977$**

Код	Примесь	Выброс г/с	Выброс т/год
0333	Сероводород	0.00000098	0.000003766
2754	Углеводороды предельные C12-C19	0.000348	0.00134

## **ПРИЛОЖЕНИЯ**

**Копия государственной лицензии на выполнение работ и оказание услуг в  
области охраны окружающей среды**



18020753

**ЛИЦЕНЗИЯ****14.11.2018 года****02033P****Выдана****Товарищество с ограниченной ответственностью "Сарыарка  
ЗемГеоПроект"**010000, Республика Казахстан, Акмолинская область, Целиноградский район,  
Караоткельский с.о., с.Караоткель, улица Жусипбека Аймауытова, дом № 27,  
БИН: 140640013249(полное наименование, местонахождение, бизнес-идентификационный номер  
юридического лица (в том числе иностранного юридического лица), бизнес-  
идентификационный номер филиала или представительства иностранного  
юридического лица – в случае отсутствия бизнес-идентификационного номера у  
юридического лица/полностью фамилия, имя, отчество (в случае наличия),  
индивидуальный идентификационный номер физического лица)**на занятие****Выдача лицензии на выполнение работ и оказание услуг в области  
охраны окружающей среды**(наименование лицензируемого вида деятельности в соответствии с Законом  
Республики Казахстан «О разрешениях и уведомлениях»)**Особые условия**(в соответствии со статьей 36 Закона Республики Казахстан «О разрешениях и  
уведомлениях»)**Примечание****Неотчуждаемая, класс 1**






(отчуждаемость, класс разрешения)

**Лицензиар****Республиканское государственное учреждение «Комитет  
экологического регулирования и контроля Министерства  
энергетики Республики Казахстан» . Министерство энергетики  
Республики Казахстан.**

(полное наименование лицензиара)

**Руководитель****(уполномоченное лицо)****АЛИМБАЕВ АЗАМАТ БАЙМУРЗИНОВИЧ**

(фамилия, имя, отчество (в случае наличия))

**Дата первичной выдачи****Срок действия  
лицензии****Место выдачи****г.Астана**



**Заключение об определении сферы охвата оценки воздействия на окружающую  
среду и скрининга воздействий намечаемой деятельности**

«ҚАЗАҚСТАН РЕСПУБЛИКАСЫ  
ЭКОЛОГИЯ ЖӘНЕ ТАБИҒИ  
РЕСУРСТАР МИНИСТРЛІГІ  
ЭКОЛОГИЯЛЫҚ РЕТТЕУ ЖӘНЕ  
БАҚЫЛАУ КОМИТЕТІНІҢ  
ЖАМБЫЛ ОБЛЫСЫ БОЙЫНША  
ЭКОЛОГИЯ ДЕПАРТАМЕНТІ»  
РЕСПУБЛИКАЛЫҚ  
МЕМЛЕКЕТТІК МЕКЕМЕСІ



РЕСПУБЛИКАНСКОЕ  
ГОСУДАРСТВЕННОЕ УЧРЕЖДЕНИЕ  
«ДЕПАРТАМЕНТ ЭКОЛОГИИ  
ПО ЖАМБЫЛСКОЙ ОБЛАСТИ  
КОМИТЕТА ЭКОЛОГИЧЕСКОГО  
РЕГУЛИРОВАНИЯ И КОНТРОЛЯ  
МИНИСТЕРСТВА ЭКОЛОГИИ  
И ПРИРОДНЫХ РЕСУРСОВ  
РЕСПУБЛИКИ КАЗАХСТАН

080000, Жамбыл облысы  
Тараз қаласы, Қолбасшы Қойгелды көшесі, 188 үй  
тел.: 8 (7262) 430-040  
e-mail: zhambyl-ecodep@ecogeo.gov.kz

080000, Жамбылская область  
город Тараз, улица Колбасшы Койгелды, дом 188  
тел.: 8 (7262) 430-040  
e-mail: zhambyl-ecodep@ecogeo.gov.kz

## ТОО «СП «Сине Мидас Строй»

### Заклучение

об определении сферы охвата оценки воздействия на окружающую среду  
и (или) скрининга воздействий намечаемой деятельности

На рассмотрение представлены: Заявление о намечаемой деятельности по «Добыче осадочных пород (песчаников и алевролитов) на участке «SMS-Куюк», расположенного на землях Жамбылского района Жамбылской области, используемых для капитального ремонта а/д А-2 «Ташкент-Шымкент-Тараз-Алматы-Хоргос», км 546-557 и ДЭП (старый перевал Куюк)», расчеты эмиссий.

(перечисление комплектности представленных материалов)

Материалы поступили на рассмотрение: KZ65RYS01396195 от 09.10.2025 года.

(Дата, номер входящей регистрации)

### Общие сведения

Административно месторождение осадочных пород «SMS-Куюк» расположено на землях Жамбылского района Жамбылской области, в 17 км юго-западнее с.Айшабиби, в 27 км юго-западнее г.Тараз.

Участок расположен в пределах северо-восточного склона горы Каратау, на стыке с предгорной равниной. Поверхность участка представлена расчлененным рельефом с абсолютными отметками в пределах 795-825 м.

Климат района носит промежуточные черты между континентальным субтропическим климатом равнин Средней Азии и континентальным климатом умеренных широт Казахстана. В зимний период здесь преобладают континентальные воздушные массы умеренных широт. Атмосферных осадков выпадает 345 мм в год. Наиболее холодный месяц – январь, средняя температура: -6°C. Наиболее жаркий месяц – июль, средняя температура: +27,0°C. Абсолютный максимум температуры воздуха: +43,7°C. Абсолютный минимум температуры воздуха: -40°C.

### Краткое описание намечаемой деятельности

Добыча на карьере будет вестись на площади 4,89 га, в один-два уступа высотой 8-10 м с переходом поэтапно после выработки первого уступа на второй уступ в течении 2-х лет.

Предусматривается следующий порядок ведения горных работ на карьере:





1. Для осуществления последующих рекультивационных работ почвенно-растительный слой будет складироваться во временные отвалы;
2. Проведение буровзрывных работ;
3. Выемка и погрузка осадочных пород;
4. Транспортировка осадочных пород.

Срок недропользования составит 2 года. Объем добычи на карьере в соответствии с горнотехническими условиями принимается: 2026-2027 гг.: вскрышные работы – 8,36 тыс. м<sup>3</sup>/год; добычные работы – 300,0 тыс. м<sup>3</sup>/год.

Настоящим проектом рекомендуется автотранспортная система разработки с цикличным забойно-транспортным оборудованием (экскаватор-автосамосвал). Максимальная глубина отработки карьера с повышенной части рельефа месторождения составляет 29,6 м (горизонт +794,0 м). Отработка будет вестись механизированным способом тремя уступами высотой до 10 м сверху вниз с применением буровзрывных работ. В пределах разведанного участка, имеющего примерные линейные размеры 205х270 м выделяются: -скальные грунты: песчаники и алевролиты, слабо-трещиноватые, местами расланцованные, слабовыветрелые, средней крепости; -щебенисто-дресвяные грунты: кора выветривания по осадочным породам – механически распадавшиеся породы в условиях длительного выветривания, представленные щебеночными и дресвяными разностями с примесью супесчаного материала; -несвязные покровные отложения (ПРС), формирующие незначительную (до 0,2 м) вскрышу.

Работы по подготовке месторождения заключаются в снятии покрывающих пород, представленных почвенно-растительным слоем. Почвенно-растительный слой срезается бульдозером и перемещается за границы карьерного поля, где он формируется в компактные отвалы, располагаемые вдоль границ карьера.

Покрывающие породы на месторождении представлены почвенно-растительным слоем средней мощностью 0,17 м. Почвенно-растительный слой по карьере будет срезан бульдозером Shantui SD16 и перемещен за границы карьерных полей на расстояние 15 м от бортов карьера в компактные отвалы.

Согласно технологии процесса выемки пород бульдозером, с увеличением расстояния транспортирования участков перемещения породы разбивают на равные части, в конце каждой части породу штабелируют в виде промежуточного склада, последовательно перемещаемого к месту разгрузки, т.е. процесс срезки породы и процесс волочения разделяют на несколько последовательных этапов. Максимальная длина перемещаемого грунта составляет не более 50 м. Промежуточные склады ПРС будут вывозиться самосвалами за границы карьера путем погрузки фронтальным погрузчиком в автосамосвалы. Для погрузки ПРС в автосамосвалы и выполнения вспомогательных работ принимается 1 фронтальный погрузчик Lonking ZL50NK. Для перемещения ПРС за пределы карьерного поля принимается 3 автосамосвала Shacman SX3251DM384. Отвал ПРС будет размещен в западной части за границами карьерного поля на расстоянии 15 м от границ карьера.

Объем ПРС составляет 8,36 тыс. м<sup>3</sup>. Высота отвала ПРС на месторождении «SMS-Куюк» составит 3 м, ширина 18,0 м, длина 155 м. Площадь – 2 790 м<sup>2</sup> (0,28 га), углы откосов приняты 45°. Формирование, планирование склада будет производиться бульдозером Shantui SD16. На месторождении «SMS-Куюк» предусматривается транспортная система разработки с предварительным рыхлением буровзрывным способом. В основу большинства классификаций пород по взрываемости положен удельный расход ВВ, который, в свою очередь, зависит от крепости пород. Проходка взрывных скважин диаметром 145 мм предусматривается буровым станком УРБ-2М или его аналогами. Буровые растворы в процессе проведения работ не применяются. Для заряжения скважин рекомендуется граммонит 79/21. Буровзрывные работы будут проведены специализированными предприятиями, имеющими соответствующие разрешения и лицензии для производства взрывных работ. Эскавация полезного



ископаемого будет осуществляться экскаватором CAT336DL объемом ковша 2,2 м<sup>3</sup>. Погрузка полезного ископаемого будет производиться в автосамосвалы Shacman SX3251DM384 грузоподъемностью 25 тонн и вывозиться на ДСУ на расстояние 10,0 км от карьера. Для пылеподавления на автодорогах предусмотрено орошение с расходом воды 1-1,5 кг/м<sup>2</sup> при интервале между обработками 4 часа поливовой машиной ПМ-130Б.

Режим работы карьера принят сезонный (май-октябрь), 150 рабочих дней в году, в одну смену в сутки, продолжительность смены 8 часов, с 6-й дневной рабочей неделей. Строительство, ремонтные работы на территории карьера не предусмотрены. Обогрев вагончика – автономный, используются масляные радиаторы типа SAMSUNG. Энергоснабжение бытового вагончика будет производиться от дизельного генератора. Заправка горного и другого оборудования будет осуществляться на площадке, которая подсыпана 30 см слоем щебенки, с помощью специализированной машины, оборудованной насосом. Доставка топлива осуществляется топливозаправщиком ГАЗ 33086.

Срок эксплуатации отработки карьера составит 2 года (2026-2027 гг.). Режим работы карьера принят сезонный (май-октябрь), 150 рабочих дней в году, в одну смену в сутки, продолжительность смены 8 часов, с 6-й дневной рабочей неделей. Строительство, ремонтные работы на территории карьера не предусмотрены. Постутилизация: сроки постутилизации будут заложены в проекте ликвидации месторождения.

#### Краткая характеристика компонентов окружающей среды

На период добычных работ в 2026-2027 гг. объект представлен одной производственной площадкой, с 12-ю неорганизованными источниками выбросов в атмосферу. Предполагаемые объемы выбросов на период проведения добычных работ в 2026-2027 гг. от стационарных источников загрязнения составят 8,8169466735 т/год, выбросы от автотранспорта и техники – 3,559714 т/год.

Наименования загрязняющих веществ, их классы опасности на 2026-2027 годы: азота диоксид (2 класс опасности) – 1,72099 т/г, азота оксид (3 класс опасности) – 0,277463 т/г, углерод (сажа, углерод черный) (3 класс опасности) – 0,153213 т/г, сера диоксид (3 класс опасности) – 0,298908 т/г, углерод оксид (4 класс опасности) – 2,86873 т/г, керосин (класс опасности не определен) – 0,28871 т/г, пыль неорганическая, содержащая двуокись кремния 70-20% (3 класс опасности) – 6,561052 т/г, бенз/а/пирен (2 класс опасности) – 0,0000009075 т/г, формальдегид (2 класс опасности) – 0,00825 т/г, углеводороды предельные C12-C19 (4 класс опасности) – 0,19934 т/г, сероводород (3 класс опасности) – 0,000003766 т/г.

Предполагаемый источник водоснабжения: питьевая вода будет привозиться бутилированная из с.Айшабиби (17 км) по мере необходимости. Питьевая вода на рабочие места (карьер) доставляется автомашиной бутилированная 5 л или 25 л.

Вода для технических нужд не питьевого назначения будет осуществляться из местных источников ближайших населенных пунктов. Расход воды на пылеподавление карьера составит 5,0 тыс.м<sup>3</sup>/год. На промплощадке карьера, будет установлен БИО туалет, который представляет собой стандартное двухсекционное сооружение. Дезинфекция БИО туалета будет периодически производиться хлорной известью, вывоз стоков будет производиться ассенизационной машиной, заказываемой по договору с коммунальным предприятием. Техническое водоснабжение для пылеподавления будет обеспечиваться привозной водой не питьевого назначения.

Предполагаемый объем потребления питьевой воды – 3780,0 м<sup>3</sup>/год. Предполагаемый объем воды для технических нужд (орошение пылящих поверхностей дорог, при ведении горных работ забоев и пр.) – 5,0 тыс.м<sup>3</sup>/год.

На период эксплуатации месторождения прогнозируется образование ТБО (код отхода 20 03 01), промасленная ветошь (код отхода 15 02 02\*).



Образование иных отходов производства не прогнозируется. В период добычных работ не предусмотрено проведение капитального ремонта используемой техники, что исключает образование отходов отработанных материалов. Также будут отсутствовать ремонтные мастерские базы по обслуживанию техники, склады ГСМ, что исключает образование соответствующих видов отходов на территории участка.

Объем образования отходов на период эксплуатации: твердые бытовые отходы – 1,35 т/год ежегодно, промасленная ветошь – 0,1135 т ежегодно. Операции, в результате которых образуются отходы: ТБО образуются в непроизводственной сфере деятельности персонала предприятия. Промасленная ветошь образуется при работе с техникой.

Использование растительных ресурсов в рамках намечаемой деятельности не предусматривается.

Использование животного мира в рамках намечаемой деятельности не предусматривается.

Трансграничных воздействий на окружающую среду не предусматривается.

Негативные формы воздействия представлены следующими видами: 1. Воздействие на состояние воздушного бассейна будет происходить путем поступления загрязняющих веществ. Масштаб воздействия – в пределах отведенного земельного участка. Воздействие оценивается как допустимое. 2. Физические факторы воздействия. Источником шумового воздействия является шум, создаваемый при работе используемой техники и оборудования. Воздействие оценивается как допустимое. 3. Воздействие на природные водные объекты. Район проектирования располагается на значительном расстоянии от поверхностных водотоков, вне водоохраных зон. Сброс стоков на водосборные площади и в природные водные объекты исключен. Изъятия водных ресурсов из природных объектов не требуется. Воздействие оценивается как допустимое. 4. Воздействие на земельные ресурсы и почвенно-растительный покров и животный мир. Эксплуатация объекта будет осуществляться в границах земельного отвода. Воздействие на растительный и животный мир ввиду их отсутствия, не предполагается. Масштаб воздействия оценивается как незначительное. 5. Воздействие отходов на окружающую среду. Отходы, образующиеся при строительстве объекта, будут передаваться сторонним организациям на договорной основе. Воздействие оценивается как допустимое. 6. Рекультивация и ликвидация месторождения будут предусмотрены отдельным проектом, с описанием видов рекультивации и ликвидации деятельности предприятия.

Минимизация площади нарушенных земель будет обеспечиваться тем, что в период горных работ будет контролироваться режим землепользования, не допускается производство каких-либо работ за пределами установленных границ участка без предварительного согласования с контролирующими органами.

Намечаемая деятельность будет осуществляться с выполнением всех требований по технике безопасности и охраны окружающей среды. Мероприятия по охране атмосферного воздуха: -тщательная технологическая регламентация проведения работ; -организация системы упорядоченного движения автотранспорта на территории производственных площадок.

Мероприятия по охране водных ресурсов: -выполнение всех работ строго в границах участка землеотвода; -осуществление постоянного контроля за возможным загрязнением подземных вод. Мероприятия по снижению аварийных ситуаций: -регулярные инструктажи по технике безопасности; -готовность к аварийным ситуациям и планирование мер реагирования; -постоянный контроль за всеми видами воздействия, который осуществляет персонал предприятия, ответственный за ТБ и ООС; -соблюдение правил безопасности и охраны здоровья и окружающей среды; -мероприятия по снижению воздействия, обезвреживанию, утилизации, захоронению всех видов отходов: -своевременный вывоз образующихся отходов; -соблюдение правил безопасности при обращении с отходами.



Мероприятия по охране почвенно-растительного покрова и животного мира: - очистка территории и прилегающих участков; -использование экологически безопасных техники и горюче-смазочных материалов; -своевременное проведение работ по рекультивации земель; -мероприятия по снижению социальных воздействий проведение разъяснительной работы среди местного населения, направленной на уменьшение негативных ожиданий с точки зрения изменений экологической ситуации в результате добычных работ; -обеспечение доступа общественности к информации о текущем состоянии окружающей среды, ее соответствии экологическим нормативам, результатам мониторинга.

Намечаемая деятельность: добыча осадочных пород (песчаников и алевролитов) на участке «SMS-Куюк», расположенного на землях Жамбылского района Жамбылской области, используемых для капитального ремонта а/д А-2 «Ташкент-Шымкент-Тараз-Алматы-Хоргос», км 546-557 и ДЭП (старый перевал Куюк) относится к объекту II категории согласно подпункту 7.11 пункта 7 раздела 2 приложения 2 к Экологическому кодексу Республики Казахстан от 02.01.2021 года №400- VI (далее -Кодекс).

Выводы о необходимости или отсутствия проведения обязательной оценки воздействия на окружающую среду: Указанные в пункте 1 статьи 70 Кодекса критерии, характеризующие намечаемую деятельность и существенность ее возможного воздействия на окружающую среду с необходимостью последующего проведения обязательной оценки воздействия на окружающую среду прогнозируется.

Выводы о необходимости или отсутствия проведения обязательной оценки воздействия на окружающую среду: Указанные в пункте 1 статьи 70 Кодекса критерии, характеризующие намечаемую деятельность и существенность ее возможного воздействия на окружающую среду с необходимостью последующего проведения обязательной оценки воздействия на окружающую среду отсутствует. Необходимость проведения обязательной оценки воздействия на окружающую среду отсутствует согласно пунктов 25 и 29 главы 3 «Инструкции по организации и проведению экологической оценки» утвержденной приказом МЭГПР от 30.07.2021 г. №280. При проведении экологической оценки по упрощенному порядку согласно пункту 3 статьи 49 Кодекса учесть замечания и предложения государственных органов и общественности согласно протоколу, размещенного на портале «Единый экологический портал».

Руководитель департамента

Нурболат Нуржас Нурболатұлы

