

Протокол общественных слушаний посредством открытых собраний по проекту отчета о возможных воздействиях к «Плану разведки на бериллий, тантал и ниобий на участке Пионер в Улытауской области Республики Казахстан в рамках лицензии № 3083- EL от 05.01.2025 г».

1. Наименование местного исполнительного органа административно-территориальной единицы (областей, городов республиканского значения, столицы, районов, городов областного и районного значения) или аппарата акима соответствующей административно-территориальной единицы (сел, поселков, сельских округов), на территории которого осуществляется деятельность, или на территорию которого будет оказано влияние: ГУ «Управление природных ресурсов и регулирования природопользования области Улытау», Аппарат акима с.о. Актас, Улытауского района.

2. Предмет общественных слушаний: Проект отчета о возможных воздействиях «План разведки на бериллий, тантал и ниобий на участке Пионер в Улытауской области Республики Казахстан в рамках лицензии № 3083- EL от 05.01.2025 г».

3. Наименование уполномоченного органа в области охраны окружающей среды или местного исполнительного органа (области, городов республиканского значения, столицы, столицы, районов, городов областного и районного значения) или аппарата акима соответствующей административно-территориальной единицы (сел, поселков, сельских округов), в адрес которого направлены документы, выносимые на общественные слушания: РГП на ПХВ «Информационно-аналитический центр охраны окружающей среды» при МЭГПР РК.

4. Местонахождение намечаемой деятельности: область Улытау, Улытауский район, разведочные работы на участке Пионер, Географические координаты участка: 47°49'00" с.ш., 66°21'00" в.д.

5. Наименование всех административно-территориальных единиц, затронутых возможным воздействием намечаемой деятельности: область Улытау, Улытауский район, разведочные работы на участке Пионер.

6. Реквизиты и контактные данные Инициатора: АО «Ульбинский металлургический завод», Адрес: 070005 РК, г. Усть-Каменогорск, пр. Абая, 102, БИН: 941040000097, Тел: 8 (7232) 29-81-03, E-mail: mail@ulba.kz.

7. Реквизиты и контактные данные разработчиков документации: Товарищество с ограниченной ответственностью «Два Кей» г. Алматы, ул. Жарокова, дом 314 «А», БИН 031240001366, Тел.: +7 (727) 339-36-01, info@2k.kz.

8. Дата, время, место проведения общественных слушаний (дата(-ы) и время открытого собрания общественных слушаний): Дата 11.12.2025 год, время 11:00, область Улытау, Улытауский район, с.о Актас, с.Пионер в здании школы села, слушания проведены в офлайн-формате.

Время начала регистрации: 10:55

Время начала общественных слушаний: 11:00

Время окончания общественных слушаний: 11:20

9. Копия письма-запроса от Инициатора намечаемой деятельности и копия письма-ответа местных исполнительных органов административно-территориальных единиц (областей, городов республиканского значения, столицы), о согласовании условий

проведения общественных слушаний: Прилагается к настоящему протоколу общественных слушаний.

10. Регистрационный лист участников общественных слушаний: прилагается к настоящему протоколу общественных слушаний.

11. Информация о проведении общественных слушаний распространена на казахском и русском языках следующими способами:

1) на портале Национальный банк данных о состоянии ОС и ПР РК:

<https://hearings.ndbecology.gov.kz/Public/PubHearings/PublicHearingDetail?hearingId=29637>
Дата публикации: 11.11.2025г

2) на официальном интернет-ресурсе местного исполнительного органа (областей, городов республиканского значения, столицы) или официальном интернет-ресурсе государственного органа-разработчика - ГУ «Управление природных ресурсов и регулирования природопользования области Улытау»

3) в средствах массовой информации, в том числе, не менее чем в одной газете, и посредством не менее чем одного теле- или радиоканала, распространяемых на территории соответствующих административно-территориальных единиц (областей, городов республиканского значения, столицы), полностью или частично расположенных в пределах затрагиваемой территории, не позднее чем за двадцать рабочих дней до даты начала проведения общественных слушаний:

Газета «Жезказганский вестник» № 79 от 07.11.2025г.

Телеканал «Улытау» - эфирная справка № 187 от 05.11.2025 г.

Сканированные версии прилагаются к настоящему протоколу общественных слушаний.

4) в местах, доступных для заинтересованной общественности на территории соответствующих административно-территориальных единиц (областей, городов республиканского значения, столицы, районов, городов областного и районного значения, сел, поселков, сельских округов), 1 шт. по адресу: область Улытау, Улытауский район, в здании школы села Пионер.

Фотоматериалы прилагаются к настоящему протоколу общественных слушаний.

12. Решения участников общественных слушаний:

Секретарем общественных слушаний назначен (а) - *Асман ТОО «Два Кей»*
Косаева А.С.

Проголосовали «за» - 10, «против» - 0, «воздержались» - 0.

Об утверждении регламента: (регламент в приложении к протоколу)

«за» - 10, «против» - 0, «воздержавшихся» - 0

13. Сведения о всех заслушанных докладах:

Мухамбетов А.В.

сотрудники компании - разработчика ТОО «Два Кей» ознакомили проектом отчета о возможных воздействиях по «План разведки на бериллий, тантал и ниобий на участке Пионер в Улытауской области РК в рамках лицензии № 3083- EL от 05.01.2025 г.». Количество страниц доклада 2 стр., количество слайдов 9 стр. Тексты докладов по документам, выносимым на общественные слушания, прилагаются к настоящему протоколу общественных слушаний.

14. Сводная таблица, которая является неотъемлемой частью протокола общественных слушаний и содержит все замечания и предложения заинтересованных государственных органов и общественности, представленные в письменной форме в

соответствии с пунктом 18 настоящих Правил или озвученные в ходе проведения общественных слушаний; ответы и комментарии Инициатора по каждому замечанию и предложению. Замечания и предложения, явно не имеющие связи с предметом общественных слушаний, вносятся в таблицу с отметкой «не имеют отношения к предмету общественных слушаний».

15. Мнение участников общественных слушаний о качестве рассматриваемых документов и заслушанных докладов на предмет полноты и доступности их понимания, рекомендации по их улучшению:

*Материалы представлены в полном объеме
слушаниям учитывают все замечания*

16. Обжалование протокола общественных слушаний возможно в судебном и досудебном порядке согласно Административному процедурно-процессуальному кодексу Республики Казахстан.

17. Председатель общественных слушаний: *Представитель Акмата
Акматалиев с.д. Есетов Е.С. ДАТТ 12.12.2025.*

18. Секретарь общественных слушаний: *директор ТОО "Авас КС" Косаева А.С. ДАТТ 12.12.2025.*

Форма письма-запроса от инициатора общественных слушаний на проведение общественных слушаний в местные исполнительные органы административно-территориальных единиц (района, города)

исходящий номер: 25080362001, Дата: 03/11/2025

(регистрационные данные письма, исходящий номер, дата)

Информируем Вас о: Проведение оценки воздействия на окружающую среду (в том числе сопровождаемой оценкой трансграничных воздействий)

(наименование в соответствии с пунктом 12 настоящих Правил)

Будет осуществляться на следующей территории: область Ұлытау, Ұлытауский район, Актаская п.а., с.Пионер

(территория воздействия, географические координаты участка)

Предоставляем перечень административно-территориальных единиц, на территорию которых может быть оказано воздействие, и на территории которых будут проведены общественные слушания:

Предмет общественных слушаний: План разведки на бериллий, тантал и ниобий на участке Пионер в Ұлытауской области Республики Казахстан в рамках лицензии № 2541- EL OT 01.03.2024 года.

(тема, название общественных слушаний, предмет общественных слушаний в обязательном случае должен содержать точное наименование, место осуществления, срок намечаемой деятельности и наименование инициатора намечаемой деятельности)

Просим согласовать нижеуказанные условия проведения общественных слушаний: область Ұлытау, Ұлытауский район, Актаская п.а., с.Пионер, в здании школы , 11/12/2025 11:00

(место, дата и время начала проведения общественных слушаний)

Место проведения общественных слушаний в населенном (-ых) пункте (-ах) обосновано их ближайшим расположением к территории намечаемой деятельности (15 км).

Объявление о проведении общественных слушаний на казахском и русском языках будет распространено следующими способами:

«Ұлытау» или "Жезказганский вестник"; ТВ «Ұлытау»

(наименование газеты, теле- и радиоканала, где будет размещено объявление)

доска объявлений акимата/ школы

(расположение мест, специально предназначенных для размещения печатных объявлений (доски объявлений))

Просим также подтвердить наличие технической возможности организации видеоконференцсвязи в ходе проведения общественных слушаний.

В соответствии с Экологическим кодексом Республики Казахстан и Правилами проведения общественных слушаний, общественные слушания проводятся под председательством представителя местного исполнительного органа соответствующей административно-территориальной единицы (района, города). Местный исполнительный орган обеспечивает видео- и аудиозапись открытого собрания общественных слушаний. Электронный носитель с видео- и аудиозаписью всего хода открытого собрания общественных слушаний с начала регистрации до закрытия общественных слушаний и подведением итогов слушаний, подлежит приобщению (публикации) к протоколу общественных слушаний.

В соответствии с требованиями законодательства просим обеспечить регистрацию участников общественных слушаний и видео- и аудиозапись общественных слушаний.»

Акционерное общество "Ульбинский металлургический завод" (БИН: 941040000097), +7(723)-229-91-42, chuminya@ulba.kz,

Составитель отчета о возможных воздействиях : ТОО "Два Кей"

(фамилия, имя и отчество (при наличии), должность, наименование организации представителем которой является, подпись, контактные данные инициатора общественных слушаний).

Форма письма-ответа инициатору общественных слушаний от местных исполнительных органов административно-территориальных единиц (района, города) на проведение общественных слушаний

исходящий номер: 25080362001, Дата: 05/11/2025

(регистрационные данные письма, исходящий номер, дата)

«В ответ на Ваше письмо (исх. №25080362001, от 03/11/2025 (дата)) о согласовании предлагаемых Вами условий проведения общественных слушаний, сообщаем следующее:

«Согласовываем проведение общественных слушаний по предмету План разведки на бериллий, тантал и ниобий на участке Пионер в Улытауской области Республики Казахстан в рамках лицензии № 2541- EL OT 01.03.2024 года., в предлагаемую Вами 11/12/2025 11:00, область Улытау, Улытауский район, Актаская п.а., с.Пионер, в здании школы (дату, место, время начала проведения общественных слушаний)»

(к причинам несогласования относятся: место проведения не относится к территории административно-территориальных единиц, на которую может быть оказано воздействие в результате осуществления намечаемой деятельности; дата и время проведения выпадает на выходные и/или праздничные дни, нерабочее время. "Поддерживаем, предложенные Вами способы распространения объявления о проведении общественных слушаний". или "Предлагаем дополнить (заменить) следующими способами, для более эффективного информирования общественности").

«Подтверждаем наличие технической возможности организации видеоконференцсвязи в ходе проведения общественных слушаний».

«Перечень заинтересованных государственных органов: 1. 2.»

Акционерное общество ""Ульбинский металлургический завод"" (БИН: 94104000097), +7(723)-229-91-42, chuminya@ulba.kz,

Составитель отчета о возможных воздействиях: ТОО "Два Кей"

(фамилия, имя и отчество (при наличии), должность, наименование организации представителем которой является, подпись, контактные данные инициатора общественных слушаний).

Қоғамдық тыңдауларға қатысушыларды тіркеу парағы
«Улытау облысындағы Пионер учаскесінде бериллий, тантал және ниобий бойынша
геологиялық барлау жоспары» бойынша.

№ р/с	Қатысушының аты-жөні	Қатысушы санаты (мүдделі жұртшылықтың, жұртшылықтың, мем- тік органын өкілі) Категория участника (представитель заинтере- сованной общест-и.)	Байланыс телефон нөмірі Контактный номер телефона	Қатысу форматы. Формат участия (очно или посредством конференц)	Қолы (ашық жиналысқа қатысқан жағдайда) Позисия (в случае участия на открытом собрании)
1	Алибеков АН	ауыл тұрғыны	87023607170		
2	Назаров О.К	ауыл тұрғыны	8777262972		
3	Балғалиев Б.Т	ауыл тұрғыны	87776620010		
4	Билбаев Ш.Р	ауыл тұрғыны	87710443395		
5	Абдрисманов С.М.	ауыл тұрғыны	87776282922		
6	Нурғалиев Б.ҰС	ауыл тұрғыны	87711927937		
7	Сүлейшімбаев А.А	ауыл тұрғыны	87970493702		
8	Пошмақов Ж.О	ауыл тұрғыны	87762316791		
9	Қоғамов В.А	ауыл тұрғыны			
10	Наурғалиев Е.Е	15 Пионер мектеп директоры	87056105120		
11					
12					
13					
14					
15					
16					
17					
18					
19					
20					
21					



Now сайт: <https://news20.kz/>

ЖЕЗКАЗГАНСКИЙ ЕСТИЖИК 12+

ИНФОРМАЦИОННО-АНАЛИТИЧЕСКАЯ ГАЗЕТА ОБЛАСТИ УЛЫТАУ № 79 (717). Пятница, 7 ноября 2025 года.

ПОДДЕРЖКА МОЛОДЕЖИ

АКТИВНАЯ МОЛОДЕЖЬ РЕГИОНА ОТМЕЧЕНА ПРЕМИЕЙ АКИМА ОБЛАСТИ «УЛЫТАУ ҰЛАНЫ»



ФИНАНСОВАЯ ГРАМОТНОСТЬ

ЦИФРОВАЯ БЕЗОПАСНОСТЬ — В ЦЕНТРЕ ВНИМАНИЯ



СПОРТ

СПОРТИВНЫЙ ДУХ И СТРЕМЛЕНИЕ К НОВЫМ ДОСТИЖЕНИЯМ



АКТУАЛЬНО

СОЦИАЛЬНЫЕ ПОЛКИ — ПОМОЩЬ В КАЖДОМ МАГАЗИНЕ



В СЕЛЕ ТУГУСКЕН ОБЛАСТИ УЛЫТАУ ОТКРЫЛСЯ НОВЫЙ ВЕТЕРИНАРНЫЙ ПУНКТ



ГОРЯЧАЯ ЛИНИЯ

ЖЕЗКАЗГАНЦЫ ПРОСЯТ ОБРАТИТЬ ВНИМАНИЕ НА «ЗАБЫТЫЕ» МИКРОРАЙОНЫ



АКИМ ОБЛАСТИ ПОЗДРАВИЛ УЧАСТНИЦУ ПРЕЗИДЕНТСКОГО МОЛОДЕЖНОГО КАДРОВОГО РЕЗЕРВА

Алмагүл Бауыржанқызы из области Улытау была принята в Президентский молодежный кадровый резерв. От имени акима области Дастана Рыспаева ей было вручено специальное поздравление. Поздравительное письмо передал руководитель аппарата акима области Кенгірбай Смағұлов.



«Я сам как участница Президентского молодежного кадрового резерва иду по этому ответственному и четкому направлению пути. Инициатива Главы государства направлена на то, чтобы оказать доверие молодому поколению и передать новый импульс управленческой сфере. Уверен, что вы оправдаете это доверие и с честью прославите наш регион», — говорится в по-

здравлении акима области. В резерв, сформированный на 2025 год, Алмагүл Бауыржанқызы вошла по направлению «Аграрно-промышленный комплекс и охрана окружающей среды», успешно пройдя отбор и оказавшись среди лучших.

Трудовую деятельность она начала в 2019 году в школе № 24 города Жезказгана в должности учителя химии. В настоящее время является заместителем директора школы № 24 по вспомогательной работе. Алмагүл Бауыржанқызы является членом заглавной команды региональных олимпиад и научных конкурсов, русскоязычных научных проектов экологической направленности. Победитель республиканских конкурсов экологических проектов, а также сертифицированный тренер международных образовательных программ NExTgen и CJL.

(Сов. инф.)

В СЕЛЕ ТУГУСКЕН ОБЛАСТИ УЛЫТАУ ОТКРЫЛСЯ НОВЫЙ ВЕТЕРИНАРНЫЙ ПУНКТ

В селе Тугускен Жандарманского района области Улытау состоялось открытие современного ветеринарного пункта.



Новый объект построен с целью обеспечения качественного ветеринарного обслуживания для жителей села и граждан, занимающихся животноводством. На территории пункта установлены специальные загоны и раскол для проведения вакцинации и лечения животных.

В настоящее время на территории области Улытау функционируют 35 ветеринарных пунктов. Все они расположены в административных акиматах и ветеринарных станциях. А новый пункт в селе Тугускен — один из первых объектов, расположенных отдельно за пределами села.

Этот проект является важным

этапом в развитии ветеринарной сферы, защите здоровья животных и повышении безопасности животноводства области Улытау.

Следует отметить, что в следующем году планируется строительство еще 18 ветеринарных пунктов и одной ветеринарной станции.

(Сов. инф.)

СТЕПНАЯ ДЕМОКРАТИЯ: ДРЕВНИЕ ИСТОКИ СОВРЕМЕННОЙ РЕСПУБЛИКИ КАЗАХСТАН

ИСТОРИЯ

Для современного человека участие в выборах и в работе государственных институтов стало привычным делом. Однако мало кто задумывается, насколько глубоки исторические корни демократии на казахской земле. В преддверии Дня Республики предлагаем вспомнить, каким был опыт наших предков в деле самоуправления и народного представительства.

Демократические традиции издавна были присущи казахскому обществу. Кочевой образ жизни предполагал высокую степень личной и родовой независимости, поэтому власть правителя напрямую зависела от его авторитета, мудрости и умения убеждать. В отличие от деспотических государств, где народом было принуждено подчиняться силой, в степи во бы было невозможно, если хан утрачивал доверие, от него просто отходили away. Именно поэтому учет мнения соплеменников, особенно его влиятельных пред-

ставителей, был необходимым условием устойчивости власти. Одним из ключевых институтов народного участия был **курултай** — всеобщее собрание, на котором решались важнейшие вопросы государственного устройства, внешней политики, престолонаследия и религиозных дел. **Курултай** существовал задолго до образования Казахского ханства — его корни уходят во времена сагов и ранних тюркских племен. Это был высший орган власти, решение которого имели обязательный характер и утверждали курс развития государства.

Слова **курултай** сопровождали большую подготовку: представители рода формировали общее мнение, вели переговоры, провалили дипломатичность и критичность. В состав **курултая** входили султаны, бии, багды, джозыны, наставники и саязды — хранители истории и традиций. Именно они помогли хану и обществу выбрать верное направление, объединив мудрость, опыт и душевные ценности.

История отмечает, что строго регламентированная форма **курултая** не существовало. Он собирался в особые периоды — во время военных угроз, стихийных бедствий или после смерти хана, когда требовалось избрать нового правителя. В этих собраниях участвовали представители всех родов, что подчеркивало коллективный характер власти.

Важно понимать, что власть правителя в Казахском ханстве

не была абсолютной. Ее ограничивали мощные институты гражданского общества — род, клан и племена. Они могли оказывать давление на хана, лишить его поддержки или даже отменить, если его политика шла вразрез с их интересами. При этом каждый человек оставался частью рода, и личная свобода определялась его положением в роду и клане.

Таким образом, политическая система ханства основывалась на балансе личной власти правителя и силы родовых институтов. Хан мог обладать реальной властью только при наличии харизмы, мудрости и поддержки общества. Это и было проявлением своеобразной степной демократии — власти, основанной не на принуждении, а на доверии и согласии.

Конечно, выборная система тех времен не имела всеобщего характера. Правом голоса облада-

ла лишь узкая прослойка знати и старейшин. Однако именно эти формы самоуправления закладывали основы общественного диалога, коллективного решения и ответственности перед народом.

Сегодня каждый гражданин Казахстана имеет возможность участвовать в политической жизни страны: голосовать на выборах, высказывать мнение, влиять на развитие общества. Но осмысленная этот путь, важно помнить — корни нашей современной демократии уходят в глубочайшую древность в традициях **курултая**, совета бия и всеобщего коллективного решения.

История степной демократии — это напоминание о том, что свобода, ответственность и уважение к мнению других издавна были важнейшими ценностями казахского народа.

Валера ГОЦАК

ХАБАРЛАМА

«Кәбі металлургиялық зауыты» АҚ және жиналық түрінде «01.03.2024 ж. № 1541-ЭЛ лицензиясы бойынша ҚР Улытау ауданындағы Пилонер ұшқаскесінде бериллий, тантал және молибден бойынша геологиялық барлау жоспары екітінделі әсерлер туралы есепті бейнәлі бойынша және жиналық нысанға қолданып, тыңдаулар өткізетіндігі туралы хабарланды.

Қолданып, тыңдау өткізу күні, уақыты, мекенжайы: 11.12.2025 ж. сағат 11.00-де Улытау ауданы, Пилонер ауылында Мектеп аймағында өткізіледі. <https://uz06web.zoom.us/j/88979131706?pwd=QRIUe9pkR2eYR6Lm1WON5dHkxruu.1>

Конференция идентификаторы: 889 7913 1706, кіру коды 526017.

Қозғалып отырған қызметтің бастанамасы «Кәбі металлургиялық зауыты» АҚ, ЖСН 943040000097, Заны мекенжайы 070005, ҚР, Өскемен қ., Абай даңы. 102 ұя. Тел: 8 (7232) 29-81-03, E-mail: mail@ulba.kz.

Жоба әзірлеуші: «Даа Кей» ЖШС, БСН 031240001366, 050060, Алматы қ., Жароков көш. 314 «А» ұя, 8(727) 339-36-01, info@2k.kz.

Жобаның құжаттарына пакетімен Бірінші экологиялық порталда <https://hea1ngis.ndbcology.gov.kz> және «Улытау облысының табиғи ресурстар және табиғатты пайдалануды ретлеу басқармасы» ЖАО мекенжайі менесінің сайтында танысуға болады ulytau.obl_prifoda@mail.ru; Жалғасбаева Инкар Тугалбаева.

Тау-кен ұшқаскесінің географиялық координаттары: 47°49'00"с.е., 66°21'00"ш.б.

Барлық ақпаратты мұна байланыс телефондарында алуға болады: 8(727) 376-60-62, info@2k.kz, «Даа Кей» ЖШС, +7-777-782-4534, +7-771-765-62-99.

Барлық әсерлерлер және/немесе ұсыныстар <https://hea1ngis.ndbcology.gov.kz> Бірінші экологиялық порталында, сондай-ақ «Улытау облысының табиғи ресурстар және табиғатты пайдалануды ретлеу басқармасы» ММ қолданып, тыңдаулар өткізу күнге дейін 3 жұмыс күнінен кейінгі күні қабилданады.

ОБЪЯВЛЕНИЕ

АО «Улытауский металлургический завод» сообщает о проведении общественных слушаний в форме открытого собрания по Отчету о возможном воздействии и «Плану разведки на бериллий, тантал и молибден на участке Пилонер в области Улытау РК в рамках лицензии № 1541-ЭЛ от 01.03.2024 г.». Место и время проведения, а также ссылка на онлайн-подключение к конференции ZOOM для всех заинтересованных сторон: 11.12.2025 г. в 11.00 в Улытауском районе, в здании школы села Пилонер: <https://uz06web.zoom.us/j/88979131706?pwd=QRIUe9pkR2eYR6Lm1WON5dHkxruu.1>

Идентификатор конференции: 889 7913 1706. Код доступа: 526017

Инициатор деятельности: АО «Улытауский металлургический завод», Адрес: 070005 РК, г. Усть-Каменогорск, пр. Абай, 102, БИН: 943040000097, Тел. 8 (7232) 29-81-03, e-mail: mail@ulba.kz.

Составитель проекта: ТОО «Даа Кей», РК, с. Алматы, ул. Жароков, 314 «А», тел./факс: +7 (727) 339 36 01, e-mail: info@2k.kz, БИН 031240001366 (лицензия № 019199 от 28.04.2017 г. выдана РГУ «Космет»: экологическое регулирование и контроль МЭРК).

С планом проектной документации можно ознакомиться на Едином экологическом портале <https://hea1ngis.ndbcology.gov.kz> и на сайте МНО РГУ «Управление природными ресурсами и регулирование природопользования области Улытау»: ulytau.obl_prifoda@mail.ru; Жалғасбаева Инкар Тугалбаева.

Адрес: РК, 200000, г. Жезказган, пр. Алашхана, зд. 1 Б, e-mail: ulytau.obl_prifoda@mail.ru.

Географические координаты горного отвода: 47°49'00"с.ш., 66°21'00"ш.д.

Вся информация может быть получена по следующим контактам: 8 (727) 376-60-62, info@2k.kz, ТОО «Даа Кей», +7-777-782-4534, +7-771-765-62-99.

Все замечания и/или предложения принимаются в срок не позднее 3 рабочих дней до даты проведения общественных слушаний на Едином экологическом портале <https://hea1ngis.ndbcology.gov.kz>, а также в РГУ «Управление природными ресурсами и регулирование природопользования области Улытау».

Қазақстан Республикасы
 Улытау облысы
 Мәдениет және спорт, Телерадиобөлімі, 15
 тел: 8 (7102) 90-33-09
 e-mail: info@ulytau.tv
 www.ulytau.tv

Республика Казахстан
 область Улытау
 г. Железнодорожная, 15
 тел: 8 (7102) 90-33-09
 e-mail: info@ulytau.tv
 www.ulytau.tv

The Republic of Kazakhstan
 Ulytau region
 Zhelaznodorskiy st. 15
 tel: 8 (7102) 90-33-09
 e-mail: info@ulytau.tv
 www.ulytau.tv

А. Н. Доз... 187

ЭФИРНАЯ СПРАВКА

Подтверждается трансляция 05 ноября 2025 года в эфире телеканала «Ulytau» информация от ТОО «Два Кей» в рубрике «видеозаставка с озвучиванием».

Текст: **Хабарлама.** «Ұлбі металлургиялық зауыты» АҚ ашық жиналыс түрінде «01.03.2024 ж № 2541-ЭЛ лицензиясы бойынша ҚР Ұлытау ауданындағы Пионер учаскесінде бериллий, тантал және ниобий бойынша геологиялық барлау жоспары «Ықтимал әсерлер туралы есеп» бөлімі бойынша ашық жиналыс нысанында қоғамдық тыңдаулар өткізетіндігі туралы хабарлайды.

Қоғамдық тыңдау өткізу күні, уақыты, мекен-жайы: 11.12.2025 ж. сағат 11:00-де Ұлытау ауданы, Пионер ауылының Мектеп ғимаратында өткізіледі.

<https://us06web.zoom.us/j/88979131706?pwd=oRIUit9pokR2eYR6LmrWOh5dHtXpvyj.1>

Конференция идентификаторы: 889 7913 1706, кіру коды 526027.

Көзделіп отырған қызметтің бастамасышы «Ұлбі металлургиялық зауыты» АҚ, ЖСН 941040000097, Заңы мекен-жайы 070005, ҚР, Өскемен қ., Абай даңғ. 102 үй. Тел: 8 (7232) 29-81-03, E-mail: mail@ulba.kz.

Жоба әзірлеуші: «Два Кей» ЖШС, БСН 031240001366. 050060, Алматы қ., Жароков көш. 314 «А» үй, 8(727) 339-36-01, info@2k.kz.

Жобалық құжаттама пакетімен Бірыңғай экологиялық порталда <https://hearings.ndbecology.gov.kz> және «Ұлытау облысының табиғи ресурстар және табиғатты пайдалануды реттеу басқармасы» ЖАО мемлекеттік мекемесінің сайтында танысуға болады ulytau.obl_priroda@mail.ru Жалғасбаева Инкар Түтелбаевна.

Барлық ақпаратты мына байланыс телефондарынан алуға болады: : 8(727) 376-60-62, info@2k.kz, «Два Кей» ЖШС, +7-777-782-4534, +7-771-765-62-99.

Барлық ескертулер және/немесе ұсыныстар <https://hearings.ndbecology.gov.kz> Бірыңғай экологиялық порталында, сондай-ақ «Ұлытау облысының табиғи ресурстар және табиғатты пайдалануды реттеу басқармасы» ММ қоғамдық тыңдаулар өтетін күнге дейін 3 жұмыс күнінен кешіктірмей қабылданады.

Объявление. АО «Ульбинский металлургический завод», сообщает о проведении общественных слушаний в форме открытого собрания по Отчету о возможных воздействиях к «Плану разведки на бериллий, тантал и ниобий на участке Пионер в Улытауской области РК в рамках лицензии № 2541- EL от 01.03.2024 г».

Место и время проведения, а также ссылка на онлайн подключение к конференции ZOOM для всех заинтересованных сторон: 11.12.2025 г. в 11.00 часов, в Улытауском районе, в здании школы села Пионер

<https://us06web.zoom.us/j/88979131706?pwd=oRIUit9pokR2eYR6LmrWOh5dHtXpvyj.1>

Идентификатор конференции: 889 7913 1706, Код доступа: 526027

Инициатор деятельности: АО «Ульбинский металлургический завод», Адрес: 070005 РК, г. Усть-Каменогорск, пр. Абая, 102, БИН: 941040000097, Тел: 8 (7232) 29-81-03, E-mail: mail@ulba.kz.

Составитель проекта: ТОО «Два Кей», РК, г. Алматы, ул. Жарокова, 314 «А», т/факс +7 (727) 339 36 01, e-mail: info@2k.kz, БИН 031240001366. (Лицензия №01919Р от 28.04.2017 г., выданная РГУ «Комитет экологического регулирования и контроля МЭРК»).

С пакетом проектной документации можно ознакомиться на Едином экологическом портале <https://hearings.ndbecology.gov.kz> и на сайте МИО ГУ «Управление природных ресурсов и регулирования природопользования области Улытау» ulytau.obl_priroda@mail.ru Жалгасбаева Инкар Тугелбаевна.

Адрес: РК, 200000, г. Жезказган, Пр. Алашахана, зд. 1 Б, E-mail: ulytau.obl_priroda@mail.ru.

Всю информацию можно получить по следующим контактам: 8(727) 376-60-62, info@2k.kz, ТОО «Два Кей», +7-777-782-4534, +7-771-765-62-99.

Все замечания и/или предложения принимаются в срок не позднее 3 рабочих дней до даты проведения общественных слушаний на Едином экологическом портале <https://hearings.ndbecology.gov.kz>, а также ГУ «Управление природных ресурсов и регулирования природопользования области Улытау».

Директор



Жусупханова М.Б.

Доклад к «Плану разведки на бериллий, тантал и ниобий на участке Пионер в Улытауской области РК в рамках лицензии № 3083- EL OT 05.01.2025 г»

Инициатором намечаемой деятельности является АО «Ульбинский металлургический завод».

По административному делению лицензионный участок Пионер относится к Улытаускому району области Улытау.

Ближайшим населённым пунктом является село Пионер на расстоянии 1,8 км от границ участка разведки.

План разведки рассчитан на 3 года и включает в себя прохождение геологических маршрутов, топосъемку, с использованием беспилотного летательного аппарата (БПЛА), детальную литогеохимическую съёмку, механизированную проходку канав, и бурение разведочных скважин. Все горнопроходческие и буровые работы будут проводиться с отбором проб. Каждый полевой сезон будет завершаться камеральными работами по обработке полученных геологоразведочных материалов.

Для выполнения поставленных задач предусматривается проведение следующих комплексов исследований:

1. Пред-полевая подготовка.
2. Полевые работы.
3. Лабораторные работы.
4. Камеральные работы:

Основным методом разведки является колонковое бурение. Параллельно с бурением в местах выхода рудных тел на поверхность, либо в местах проверки геохимических аномалий будут пройдены канавы. Объём работ рассчитан на 3 полевых сезона – с 2027 по 2029 год включительно.

С учетом обнаженности рельефа местности и задач поисковых геологоразведочных работ планируется проходка канав.

Канавы предусматривается проходить механизированным способом до коренных пород, с небольшой углубкой в них непосредственно на коренных обнажениях. Технология проходки канав включает следующие операции:

1. Снятие почвенно-растительного слоя (ПРС)
2. Проходка канав
3. Засыпка канав

Колонковое бурение является основным инструментом изучения рудных тел на глубину. Планом разведки предусматривается бурение вертикальных скважин глубиной 50-100 метров.

Для бурения скважин будут использованы установки колонкового бурения шпиндельного типа Cristensen CS-14. Диаметр бурения NQ (диаметр коронки – 75,7 мм, диаметр керна – 47.6 мм), выход керна по каждому рейсу не менее 95%.

Годы проведения работ	2027 год	2028 год	2029 год	Итого
Буровые работы:				
1) Колонковое бурение, п.м.	1800	2000	1800	5600 п.м.
Геологическое обслуживание буровых работ, включая гидрогеологические скважины	1800	2000	2100	5900 п.м.
Рекультивация скважин	30	40	39	106 скв
Горнопроходческие работы:				
1) Проходка канав, м ³	3500	1000	-	4500 м ³ .
2) Гидрогеологическое бурение	-	-	300	300 п.м.
3) Засыпка бульдозером горных выработок	4500	3500	1000	4500 м ³ .

Площадка для установки агрегата и размещения оборудования подготавливается бульдозером. Почвенный слой складывается отдельно для последующей рекультивации.

Бурение предусматривается с промывкой. В качестве промывочной жидкости будет использован глинистый раствор, а техническое водоснабжение будет обеспечиваться из ближайших гидрогеологических скважин. С целью уменьшения затрат воды на промывку скважин предусмотрены зумпфы размерами 2,0 x 2,0 x 1,5 м. Дно зумфа, для уменьшения водопотерь, выстилается водонепроницаемой плёнкой. Для вынутого грунта также предусматривается укрытие поверхности полиэтиленовой пленкой.

По завершению бурения все скважины тампонируются глинистым раствором, а зумпфы - засыпаются.

Основные источники выбросов при разведочных работах: буровой станок (ДВС), дизельгенератор (ДЭС), топливозаправщик, экскаватор, бульдозер, автотранспорт, дизельгенератор.

Согласно расчета рассеивания загрязняющих веществ в приземном слое атмосферы превышений ПДК населенных мест не зафиксировано. Граница области воздействия ограничивается территорией проведения работ.

На территории участка бурения образуются коммунальные отходы, обтирочный материал, буровой шлам.

Отбираемы при бурении керн не относится к отходам, так как отправляется для проведения исследований. При очистке бурового раствора в циркуляционной системе буровой установки образуется буровой шлам, собираемый в зумпфе (отстойнике). Буровой шлам используется для тампонажа разведочных скважин.

При намечаемой деятельности отсутствуют сбросы производственных и хозяйственно-бытовых сточных вод. Ближайшая точка границы отвода находится на расстоянии 231,4 м от реки Сарысай., а ближайшая скважина на расстоянии 1295 м от реки., таким образом можно заключить что намечаемая деятельность не повлияет на реку Сарысай. Разведочные работы будут вестись за пределами водоохранной полосы и водоохранной зоны.

Согласно ответа РГУ «Территориальная инспекция лесного хозяйства и животного мира по области Ылытау» территория по планово-картографическим материалам лесоустройства находится за пределами государственного лесного фонда и особо охраняемых природных территорий области Ылытау.

В данной работе выполнена качественная и количественная оценка воздействия на окружающую среду:

1. Воздействие на атмосферный воздух оценивается как допустимое – выбросы газов от работающей техники не постоянны по времени, месту, рассредоточены по территории участка работ. Жилая зона значительно удалена от участков проведения работ (1,74 км до границы отвода).

2. Воздействие на поверхностные воды, со стороны их загрязнения, не происходит.

3. Воздействие на почвы в пределах работ оценивается как допустимое. Соблюдение проектных и технологических решений, дальнейшая рекультивация после завершения работ приведет рассматриваемую территорию в первоначальный вид.

4. Воздействие на биологическую систему оценивается как допустимое. Оно не приведет к изменению существующего видового состава растительного и животного мира.

5. Воздействие на социально-экономические аспекты оценено как позитивно-значительное, как для экономики РК и местной экономики, так и для трудоустройства населения.

Таким образом, проведение проектных работ существенно не нарушит существующего экологического равновесия, воздействие на все компоненты окружающей среды будет допустимым. В случае отказа от намечаемой деятельности будут происходить естественные природные процессы в экосистеме рассматриваемой территории, без участия антропогенных факторов.

Проведение геологоразведочных работ носит временный характер, после их прекращения и проведения работ по рекультивации прогнозируется полное восстановление флоры.


Общественные слушания

11.12.2025 год, время 11:00, область Ұлытау, Улытауский район , с.о Актас, с.Пионер в здании школы села

План разведки на бериллий, тантал и ниобий на участке Пионер в Улытауской области Республики Казахстан

Проект отчета о возможных воздействиях

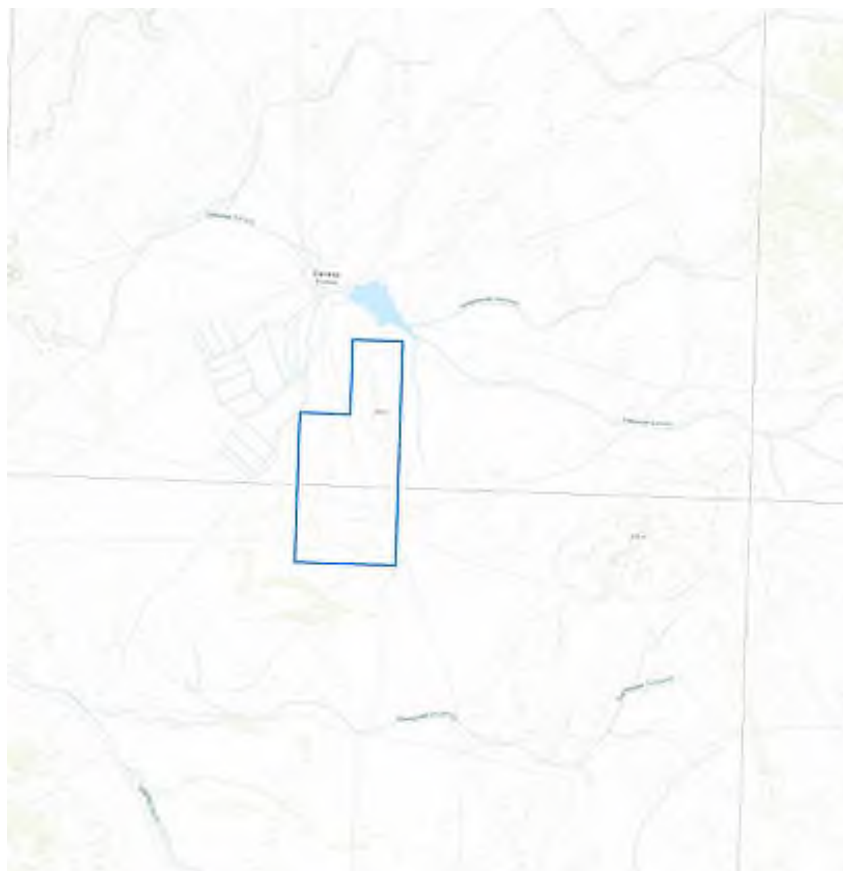




Общие сведения по Плану разведки

- ▶ План разведки рассчитан на 3 года и включает в себя прохождение геологических маршрутов, топоъемку, с использованием беспилотного летательного аппарата (БПЛА), детальную литогеохимическую съёмку, механизированную проходку канав, и бурение разведочных скважин. Все горнопроходческие и буровые работы будут проводиться с отбором проб. Каждый полевой сезон будет завершаться камеральными работами по обработке полученных геологоразведочных материалов. Глубина скважин 50-100 м. Всего планируются 100- 106 скважин.
- ▶ Для бурения скважин будут использованы установки колонкового бурения шпиндельного типа
- ▶ Канавы предусматривается проходить механизированным способом до коренных пород, с небольшой углубкой в них непосредственно на коренных обнажениях.

Сведения об участке работ



Административно площадь работ расположена на территории Актасского сельского округа Улытауского района Улытауской области.

Площадь геологического отвода: 11,5 км². Ближайшим населённым пунктом является село Пионер на расстоянии 1,8 км от территории геологического отвода.

Пос. Актас, Карсакпай и Байконыр расположены на расстоянии 22-25 км от границ участка. Через участок работ проходит автодорога Жезказган-Карсакпай-Байконыр-Косколь.

На рис представлены границы участка геологического отвода и п. Пионер.

Краткое описание предлагаемых технических и технологических решений по проведению геологоразведочных работ



► Бурение скважин включает следующие технологические этапы: подготовку площадки, бурение скважин, рекультивацию площадки, перенос скважин. Бурение скважин включает бурение, подъём кернового материала и его передачу геологам.

► Поднятый керн извлекается из буровой установки в специальный приямок, откуда укладывается в специальные кернодержатели и передается геологам, которые документируют этот керн. Оборудование: буровые установки, водовозы на их базе грузовых машин; экскаваторы; бульдозеры; мобильные электростанции.



Описание возможных форм негативного воздействия на окружающую среду



Выбросы загрязняющих веществ в атмосферу рассматриваются в виде локального нарушения почвенного покрова на буровых площадках и временных дорогах. Для всех веществ, выбрасываемых в атмосферу в период геологоразведочных работ, концентрации в атмосферном воздухе за пределами буровых площадок не превышают предельно допустимые концентрации (ПДК).


Воздействие на окружающую среду в период разведки с учетом его вероятности, периодичности, продолжительности, периода проведения работ, пространственного охвата, места его осуществления, совокупного характера и других параметров, а также предусмотренные меры по снижению такого воздействия: не приводит к нарушению экологических нормативов качества воздуха; не приводит к ухудшению условий проживания людей и их деятельности.

Ожидаемые выбросы загрязняющих веществ в атмосферу

Основные источники выбросов при разведочных работах: буровой станок (ДВС), дизельгенератор (ДЭС), топливозаправщик, экскаватор, бульдозер, автотранспорт, дизельгенераторы.

Согласно расчету рассеивания загрязняющих веществ в приземном слое атмосферы превышений ПДК населенных мест не зафиксировано. Граница области воздействия ограничивается территорией проведения работ.

По завершению бурения все скважины тампонируются глинистым раствором, а зумпфы - засыпаются.



Отходы геологоразведочных работ



В период полевых разведочных работ на буровой площадке образуются в общей сложности около 1,5 тонн твердо-бытовых отходов в год, которые будут собраны в полиэтиленовые мешки и отправлены на полигон твердых бытовых отходов для утилизации.

Также будут отходы обтирочного материала которые тоже будут собраны в полиэтиленовые мешки и отправлены на полигон отходов.

Объем сбора бурового шлама в 2027 и 2029 годах составит около 7,4 тонны, а в 2028 году - около 8,2 тонны.

Отбираемы при бурении керн не относится к отходам, так как отправляется для проведения исследований. При очистке бурового раствора в циркуляционной системе буровой установки образуется буровой шлам, собираемый в зумпфе. Буровой шлам обычно используется для тампонажа разведочных скважин.

ЭКОЛОГИЧЕСКАЯ ОЦЕНКА ПРЕДОСТАВЛЯЕМЫХ УСЛУГ

- ▶ Вероятность, частота, продолжительность и сроки выполнения работ, определенные в ходе экологической оценки планируемой деятельности, о устранению и уменьшению таких воздействий и (или) ликвидации их последствий с учетом их пространственного охвата, места реализации, совокупного характера и иных параметров, а также мер по предупреждению:
- ▶ - не приводит к деградации экологических систем, истощению природных ресурсов, в том числе редких и уникальных природных ресурсов;
- ▶ - не приводит к нарушению норм качества окружающей среды;
- ▶ - не приводит к ухудшению условий жизни людей и их деятельности, в том числе: состояния окружающей среды, влияющей на здоровье людей; посещения зон отдыха, туризма, культовых сооружений и иных объектов; добычи природных ресурсов, использование транспорта и других объектов; осуществление населением сельскохозяйственной, народно-промысловой и иной деятельности;
- ▶ - не приводит к ухудшению состояния территорий и объектов особо охраняемых природных территорий, их охранных зон, земель рекреационного, оздоровительного и историко-культурного назначения; в естественных местах обитания редких и исчезающих видов животных и растений;
- ▶ - на территориях, где размещены элементы экологической сети, входящие в систему особо охраняемых природных территорий; на территориях (акваториях), где причинен экологический вред компонентам окружающей природной среды; на территории (акватории), где выявлены исторические загрязнения; на границе населенного пункта или его пригородной зоны; в зоне чрезвычайной экологической ситуации или экологического бедствия.
- ▶ - отсутствие негативного трансграничного воздействия на окружающую среду;
- ▶ - не приводит к потере биоразнообразия в части флоры и (или) фауны или их сообществ, являющихся редкими или уникальными либо являющихся частью уникального ландшафта.

Справка

11.12.2025 г., в 11:00 ч., в Ультауском районе, Актасском с.о., в школе села Пионер проведены общественные слушания по теме «План разведки на бериллий, тантал и ниобий на участке Пионер в Ультауской области».

Из-за слабого сигнала интернет-связи в сельской школе подключение к сети Зум было невозможно, слушания проводились с участием жителей села.

Директор с.ш. № 5 п. Пионер



12.12.2025 г.

Сводная таблица замечаний и предложений, полученных до и во время проведения общественных слушаний по проекту отчета о возможных воздействиях на «План разведки на бериллий, тантал и ниобий на участке Пионер в Улытауской области Республики Казахстан в рамках лицензии № 3083- EL от 05.01.2025 г»

№ ПП	Замечания и предложения участников (фамилия, имя и отчество (при наличии) участника, должность, наименование представляемой организации)	Ответы на замечания и предложения (фамилия, имя и отчество (при наличии) отвечающего, должность, наименование представляемой организации)	Примечание (снятое замечание или предложение, «не имеет отношения к предмету общественных слушаний»)
1	Козыкенов З.А. местный житель: Известно какие полезные ископаемые есть?	Жумажанов А.Б. (эколог ТОО «Два Кей»): разведка будет проведена на металлы: бериллий, тантал, ниобий.	Снято
2	Козыкенов З.А. местный житель: Будет открытый карьер?	Жумажанов А.Б. (эколог ТОО «Два Кей»): Проект предусматривает только разведочные работы. После проведения работ будет понятно целесообразно ли проводить добычу и каким методом. Добычные работы будут рассматриваться отдельным проектом.	Снято
3	Наурызбеков Е.Е. местный житель: Вы проверяли есть ли на территории крестьянские хозяйства?	Жумажанов А.Б. (эколог ТОО «Два Кей»): Да, на территории есть крестьянские хозяйства. На карте была показана территория и кадастровые номера. Перед началом проведения работ будет заключен трех сторонний сервитут на проведение временных работ.	Снято

