

ТОО «РАЗВЕДКА И ДОБЫЧА QAZAQGAZ»
ТОО «GEO PROJECT»

УТВЕРЖДАЮ:

И.о. Генерального директора

ТОО «Разведка и добыча QazaqGaz»

Бакбергенов А.Ж.

2025 г.



**ПРОЕКТ «ОТЧЕТ О ВОЗМОЖНЫХ ВОЗДЕЙСТВИЙ
НА ОКРУЖАЮЩУЮ СРЕДУ»
К ПРОЕКТУ «ОБУСТРОЙСТВО СКВАЖИН №108, 2Г, 4Г, 8Р
МЕСТОРОЖДЕНИЯ АЙРАКТЫ (ТАЛАСКИЙ РАЙОН
ЖАМБЫЛСКОЙ ОБЛАСТИ РЕСПУБЛИКИ КАЗАХСТАН)»
Договор № 1065649/2025/1 от 13.02.2025.**

Директор ТОО «ГеоПроект»

Елтықпан М.Е.



г. Актау
2025 г

СПИСОК ИСПОЛНИТЕЛЕЙ

Руководитель службы ООС



Алдабергенова Р.А.

Ведущий специалист службы ООС



Бисенгалиева А.С.

СОДЕРЖАНИЕ

ВВЕДЕНИЕ	9
1. ОПИСАНИЕ ПРЕДПОЛАГАЕМОГО МЕСТА ОСУЩЕСТВЛЕНИЯ НАМЕЧАЕМОЙ ДЕЯТЕЛЬНОСТИ.....	13
1.1. Общая информация о месторождении	13
2. ОПИСАНИЕ СОСТОЯНИЯ ОКРУЖАЮЩЕЙ СРЕДЫ НА ПРЕДПОЛАГАЕМОЙ ЗАТРАГИВАЕМОЙ ТЕРРИТОРИИ НА МОМЕНТ СОСТАВЛЕНИЯ ОТЧЕТА (БАЗОВЫЙ СЦЕНАРИЙ)	17
2.1. Климат и метеорологические условия	17
2.2. Атмосферный воздух	21
2.3. Поверхностные и подземные воды	22
2.4. Геология и почвы.....	26
2.5. Животный и растительный мир	37
2.6. Историко–культурная значимость территорий	62
2.7. Радиационный гамма-фон.....	63
2.8. Социально–экономическая характеристика района.	63
3. ОПИСАНИЕ ИЗМЕНЕНИЙ ОКРУЖАЮЩЕЙ СРЕДЫ, КОТОРЫЕ МОГУТ ПРОИЗОЙТИ В СЛУЧАЕ ОТКАЗА ОТ НАЧАЛА НАМЕЧАЕМОЙ ДЕЯТЕЛЬНОСТИ, СООТВЕТСТВУЮЩЕЕ СЛЕДУЮЩИМ УСЛОВИЯМ	65
4. ИНФОРМАЦИЯ О КАТЕГОРИИ ЗЕМЕЛЬ И ЦЕЛЯХ ИСПОЛЬЗОВАНИЯ ЗЕМЕЛЬ В ХОДЕ ОБУСТРОЙСТВА И ЭКСПЛУАТАЦИИ ОБЪЕКТОВ, НЕОБХОДИМЫХ ДЛЯ ОСУЩЕСТВЛЕНИЯ НАМЕЧАЕМОЙ ДЕЯТЕЛЬНОСТИ	70
5. ИНФОРМАЦИЯ О ПОКАЗАТЕЛЯХ ОБЪЕКТОВ, НЕОБХОДИМЫХ ДЛЯ ОСУЩЕСТВЛЕНИЯ НАМЕЧАЕМОЙ ДЕЯТЕЛЬНОСТИ, ВКЛЮЧАЯ ИХ МОЩНОСТЬ, ГАБАРИТЫ (ПЛОЩАДЬ ЗАНИМАЕМЫХ ЗЕМЕЛЬ, ВЫСОТА), ДРУГИЕ ФИЗИЧЕСКИЕ И ТЕХНИЧЕСКИЕ ХАРАКТЕРИСТИКИ, ВЛИЯЮЩИЕ НА ВОЗДЕЙСТВИЯ НА ОКРУЖАЮЩУЮ СРЕДУ; СВЕДЕНИЯ О ПРОИЗВОДСТВЕННОМ ПРОЦЕССЕ, В ТОМ ЧИСЛЕ ОБ ОЖИДАЕМОЙ ПРОИЗВОДИТЕЛЬНОСТИ ПРЕДПРИЯТИЯ, ЕГО ПОТРЕБНОСТИ В ЭНЕРГИИ, ПРИРОДНЫХ РЕСУРСАХ, СЫРЬЕ И МАТЕРИАЛАХ.	74
6. ОПИСАНИЕ ПЛАНИРУЕМЫХ К ПРИМЕНЕНИЮ НАИЛУЧШИХ ДОСТУПНЫХ ТЕХНОЛОГИЙ – ДЛЯ ОБЪЕКТОВ I КАТЕГОРИИ, ТРЕБУЮЩИХ ПОЛУЧЕНИЯ КОМПЛЕКСНОГО ЭКОЛОГИЧЕСКОГО РАЗРЕШЕНИЯ В СООТВЕТСТВИИ С ПУНКТОМ 1 СТАТЬИ 111 КОДЕКСОМ.....	103
7. ОПИСАНИЕ РАБОТ ПО ПОСТУТИЛИЗАЦИИ СУЩЕСТВУЮЩИХ ЗДАНИЙ, СТРОЕНИЙ, СООРУЖЕНИЙ, ОБОРУДОВАНИЯ И СПОСОБОВ ИХ ВЫПОЛНЕНИЯ, ЕСЛИ ЭТИ РАБОТЫ НЕОБХОДИМЫ ДЛЯ ЦЕЛЕЙ РЕАЛИЗАЦИИ НАМЕЧАЕМОЙ ДЕЯТЕЛЬНОСТИ	105
8. ИНФОРМАЦИЮ ОБ ОЖИДАЕМЫХ ВИДАХ, ХАРАКТЕРИСТИКАХ И КОЛИЧЕСТВЕ ЭМИССИЙ В ОКРУЖАЮЩУЮ СРЕДУ, ИНЫХ ВРЕДНЫХ АНТРОПОГЕННЫХ ВОЗДЕЙСТВИЯХ НА ОКРУЖАЮЩУЮ СРЕДУ, СВЯЗАННЫХ СО ОБУСТРОЙСТВОМ И ЭКСПЛУАТАЦИЕЙ ОБЪЕКТОВ ДЛЯ ОСУЩЕСТВЛЕНИЯ РАССМАТРИВАЕМОЙ ДЕЯТЕЛЬНОСТИ, ВКЛЮЧАЯ ВОЗДЕЙСТВИЕ НА ВОДЫ, АТМОСФЕРНЫЙ ВОЗДУХ, ПОЧВЫ, НЕДРА, А ТАКЖЕ ВИБРАЦИИ, ШУМОВЫЕ, ЭЛЕКТРОМАГНИТНЫЕ, ТЕПЛОВЫЕ И РАДИАЦИОННЫЕ ВОЗДЕЙСТВИЯ.....	105
8.1. Методика оценки воздействия на окружающую природную среду.....	105
8.2. Описание возможных существенных воздействий. Оценка возможного воздействия на атмосферный воздух	110
8.2.1. Характеристика объекта как источника загрязнения атмосферного воздуха.....	112
8.2.2. Анализ расчетов рассеивания выбросов загрязняющих веществ	118
8.2.3. Обоснование размера санитарно-защитной зоны	120

8.2.4. Возможные залповые и аварийные выбросы	123
8.2.5. Внедрение малоотходных и безотходных технологий, а также специальные мероприятия по предотвращению (сокращению) выбросов в атмосферный воздух	124
8.2.6. Предложения по установлению ориентировочных нормативов допустимых выбросов (НДВ)	125
8.2.7. Расчет уровня загрязнения атмосферного воздуха	125
8.2.8. Мероприятия по снижению отрицательного воздействия	128
8.2.9. Предложения по организации мониторинга и контроля за состоянием атмосферного воздуха	130
8.2.10. Возможные существенные воздействия на атмосферный воздух	134
8.2.11. Разработка мероприятий по регулированию выбросов в период особо неблагоприятных метеорологических условий	137
8.3. Описание возможных существенных воздействий. Оценка воздействия на состояния вод	141
8.3.1. Характеристика источников воздействия на подземные воды при производстве работ	141
8.3.2. Оценка воздействия намечаемой деятельности на водные объекты, анализ вероятности их загрязнения и последствий возможного истощения вод	141
8.3.3. Мероприятия по защите подземных вод от загрязнения и истощения	142
8.3.4. Рекомендации по организации производственного мониторинга воздействия на подземные воды	143
8.3.5. Водопотребление и водоотведение	145
8.3.6. Характеристика источников воздействия на поверхностные и подземные воды	150
8.3.7. Оценка влияния объекта на качество и количество подземных вод	150
8.4. Описание возможных существенных воздействий на геологическую среду	152
8.4.1. Воздействия проектируемых работ на недра	152
8.4.2. Мероприятия по защите недр от негативного воздействия	155
8.5. Описание возможных существенных воздействий на земельные ресурсы и почвы	157
8.5.1. Состояние и условия землепользования, земельный баланс территории, намечаемой для размещения объекта	157
8.5.2. Характеристика современного состояния почвенного покрова в зоне воздействия планируемого объекта	162
8.5.3. Характеристика ожидаемого воздействия на почвенный покров	165
8.5.4. Планируемые мероприятия и проектные решения в зоне воздействия по снятию, транспортировке и хранению плодородного слоя почвы	168
8.5.5. Организация экологического мониторинга почв	172
8.5.6. Оценка воздействия на почвенный покров проектируемых работ	173
8.6. Оценка воздействия на растительность	174
8.6.1. Характеристика факторов среды обитания растений, влияющих на их состояние	174
8.6.2. Характеристика воздействия объекта и сопутствующих производств на растительные сообщества территории	176
8.6.3. Оценка воздействия на растительный мир	178
8.6.4. Рекомендации по сохранению растительных сообществ, улучшению их состояния, сохранению и воспроизводству флоры, в том числе по сохранению и улучшению среды их обитания	180
8.6.5. Мероприятия по предотвращению негативных воздействий на биоразнообразие, его минимизации, смягчению, оценка потерь биоразнообразия и мероприятия по их компенсации, а также по мониторингу проведения этих мероприятий и их эффективности	182
8.7. Описание возможных существенных воздействий на животный мир	187
8.7.1. Характеристика воздействия объекта на видовой состав	187
8.7.2. Мероприятия по предотвращению негативных воздействий на биоразнообразие	193
8.7.3. Оценка воздействий на ландшафты и меры по предотвращению, минимизации, смягчению негативных воздействий, восстановлению ландшафтов в случаях их нарушения	198
8.8. Оценка физических воздействий на окружающую среду	198
8.8.1. Оценка возможного теплового, электромагнитного, шумового, воздействия и других типов воздействия, а также их последствий	198
8.8.2. Характеристика радиационной обстановки в районе работ, выявление природных и техногенных источников радиационного загрязнения	217
8.8.3. Мероприятия по снижению радиационного риска	221
8.8.4. Предложения к радиометрическому контролю	222
8.9. Организация экологического мониторинга	223
9. ИНФОРМАЦИЯ ОБ ОЖИДАЕМЫХ ВИДАХ, ХАРАКТЕРИСТИКАХ И КОЛИЧЕСТВЕ ОТХОДОВ, КОТОРЫЕ БУДУТ ОБРАЗОВАНЫ В ХОДЕ ОБУСТРОЙСТВА И ЭКСПЛУАТАЦИИ ОБЪЕКТОВ В РАМКАХ НАМЕЧАЕМОЙ	

ДЕЯТЕЛЬНОСТИ, В ТОМ ЧИСЛЕ ОТХОДОВ, ОБРАЗУЕМЫХ В РЕЗУЛЬТАТЕ ОСУЩЕСТВЛЕНИЯ ПОСТУТИЛИЗАЦИИ СУЩЕСТВУЮЩИХ ЗДАНИЙ, СТРОЕНИЙ, СООРУЖЕНИЙ, ОБОРУДОВАНИЯ.....	230
9.1 Характеристика технологических процессов предприятия как источников образования отходов	230
9.2. Программа управления отходами на предприятии	245
9.3. Производственный контроль при обращении с отходами	253
9.4. Рекомендации по обезвреживанию, утилизации и захоронению всех видов отходов	255
9.5. Рекультивация.....	256
9.6. Качественные показатели системы управления отходами на предприятии.....	257
9.7. Оценка воздействия отходов на окружающую среду	259
9.8. Мероприятия по защите окружающей среды от негативного действия отходов.	260
9.9. Предложения по организации экологического контроля	261
10. ИНФОРМАЦИЯ ОБ ОПРЕДЕЛЕНИИ ВЕРОЯТНОСТИ ВОЗНИКНОВЕНИЯ АВАРИЙ И ОПАСНЫХ ПРИРОДНЫХ ЯВЛЕНИЙ, ХАРАКТЕРНЫХ СООТВЕТСТВЕННО ДЛЯ НАМЕЧАЕМОЙ ДЕЯТЕЛЬНОСТИ И ПРЕДПОЛАГАЕМОГО МЕСТА ЕЕ ОСУЩЕСТВЛЕНИЯ, ОПИСАНИЕ ВОЗМОЖНЫХ СУЩЕСТВЕННЫХ ВРЕДНЫХ ВОЗДЕЙСТВИЙ НА ОКРУЖАЮЩУЮ СРЕДУ, СВЯЗАННЫХ С РИСКАМИ ВОЗНИКНОВЕНИЯ АВАРИЙ И ОПАСНЫХ ПРИРОДНЫХ ЯВЛЕНИЙ, С УЧЕТОМ ВОЗМОЖНОСТИ ПРОВЕДЕНИЯ МЕРОПРИЯТИЙ ПО ИХ ПРЕДОТВРАЩЕНИЮ И ЛИКВИДАЦИИ.....	263
10.1. Оценка риска возможных аварийных ситуаций и меры их предотвращения	263
10.2. Комплексная оценка последствий воздействия на окружающую среду при нормальном (без аварий) режиме эксплуатации объекта.....	265
10.3. Вероятность аварийных ситуаций	265
10.3.1. Методика оценки степени экологического риска аварийных ситуаций.....	267
10.3.2. Анализ возможных аварийных ситуаций.....	268
10.3.3. Оценка риска аварийных ситуаций	270
10.4. Прогноз последствий аварийных ситуаций для окружающей среды	271
10.5. Рекомендации по предупреждению аварийных ситуаций и ликвидации их последствий.....	273
11. ОПИСАНИЕ ЗАТРАГИВАЕМОЙ ТЕРРИТОРИИ С УКАЗАНИЕМ ЧИСЛЕННОСТИ ЕЕ НАСЕЛЕНИЯ, УЧАСТКОВ, НА КОТОРЫХ МОГУТ БЫТЬ ОБНАРУЖЕНЫ ВЫБРОСЫ, СБРОСЫ И ИНЫЕ НЕГАТИВНЫЕ ВОЗДЕЙСТВИЯ НАМЕЧАЕМОЙ ДЕЯТЕЛЬНОСТИ НА ОКРУЖАЮЩУЮ СРЕДУ, С УЧЕТОМ ИХ ХАРАКТЕРИСТИК И СПОСОБНОСТИ ПЕРЕНОСА В ОКРУЖАЮЩУЮ СРЕДУ; УЧАСТКОВ ИЗВЛЕЧЕНИЯ ПРИРОДНЫХ РЕСУРСОВ И ЗАХОРОНЕНИЯ ОТХОДОВ	278
11.1. Социально-экономическое положение.....	278
11.2. Организация охраны памятников истории и культуры	285
11.3. Обеспеченность объекта в период обустройства, эксплуатации и ликвидации трудовыми ресурсами, участие местного населения	290
11.4. Влияние намечаемого объекта на регионально-территориальное природопользование.....	290
11.5. Прогноз изменений социально-экономических условий жизни местного населения при реализации проектных решений объекта (при нормальных условиях эксплуатации объекта и возможных аварийных ситуациях).....	291
11.6. Оценка воздействия объекта на социально-экономическую среду.....	292
11.7. Санитарно-эпидемиологическое состояние территории и прогноз его изменений в результате намечаемой деятельности.....	295
11.8. Предложения по регулированию социальных отношений в процессе намечаемой хозяйственной деятельности	296

12. ОПИСАНИЕ ВОЗМОЖНЫХ ВАРИАНТОВ ОСУЩЕСТВЛЕНИЯ НАМЕЧАЕМОЙ ДЕЯТЕЛЬНОСТИ С УЧЕТОМ ЕЕ ОСОБЕННОСТЕЙ И ВОЗМОЖНОГО ВОЗДЕЙСТВИЯ НА ОКРУЖАЮЩУЮ СРЕДУ, ВКЛЮЧАЯ ВАРИАНТ, ВЫБРАННЫЙ ИНИЦИАТОРОМ НАМЕЧАЕМОЙ ДЕЯТЕЛЬНОСТИ ДЛЯ ПРИМЕНЕНИЯ, ОБОСНОВАНИЕ ЕГО ВЫБОРА, ОПИСАНИЕ ДРУГИХ ВОЗМОЖНЫХ РАЦИОНАЛЬНЫХ ВАРИАНТОВ, В ТОМ ЧИСЛЕ РАЦИОНАЛЬНОГО ВАРИАНТА, НАИБОЛЕЕ БЛАГОПРИЯТНОГО С ТОЧКИ ЗРЕНИЯ ОХРАНЫ ЖИЗНИ И (ИЛИ) ЗДОРОВЬЯ ЛЮДЕЙ, ОКРУЖАЮЩЕЙ СРЕДЫ.	297
12.1. Описание возможных вариантов осуществления намечаемой деятельности	297
12.2. Варианты осуществления намечаемой деятельности	297
12.3. Возможный рациональный вариант осуществления намечаемой деятельности	297
13. КОМПЛЕКСНАЯ ОЦЕНКА ВОЗДЕЙСТВИЯ НА ОКРУЖАЮЩУЮ СРЕДУ ПРОЕКТИРУЕМЫХ РАБОТ.....	300
13.1. Оценка воздействия на окружающую среду при нормальном (без аварий) режиме реализации проектных решений	300
13.2. Оценка воздействия объекта на социально-экономическую среду.....	306
13. ОЦЕНКА ВОЗМОЖНЫХ НЕОБРАТИМЫХ ВОЗДЕЙСТВИЙ НА ОКРУЖАЮЩУЮ СРЕДУ И ОБОСНОВАНИЕ НЕОБХОДИМОСТИ ВЫПОЛНЕНИЯ ОПЕРАЦИЙ, ВЛЕКУЩИХ ТАКИЕ ВОЗДЕЙСТВИЯ, В ТОМ ЧИСЛЕ СРАВНИТЕЛЬНЫЙ АНАЛИЗ ПОТЕРЬ ОТ НЕОБРАТИМЫХ ВОЗДЕЙСТВИЙ И ВЫГОДЫ ОТ ОПЕРАЦИЙ, ВЫЗЫВАЮЩИХ ЭТИ ПОТЕРИ, В ЭКОЛОГИЧЕСКОМ, КУЛЬТУРНОМ, ЭКОНОМИЧЕСКОМ И СОЦИАЛЬНОМ КОНТЕКСТАХ.....	308
14. ЦЕЛИ, МАСШТАБЫ И СРОКИ ПРОВЕДЕНИЯ ПОСЛЕПРОЕКТНОГО АНАЛИЗА, ТРЕБОВАНИЯ К ЕГО СОДЕРЖАНИЮ, СРОКИ ПРЕДСТАВЛЕНИЯ ОТЧЕТОВ О ПОСЛЕПРОЕКТНОМ АНАЛИЗЕ УПОЛНОМОЧЕННОМУ ОРГАНУ	310
15. СПОСОБЫ И МЕРЫ ВОССТАНОВЛЕНИЯ ОКРУЖАЮЩЕЙ СРЕДЫ НА СЛУЧАИ ПРЕКРАЩЕНИЯ НАМЕЧАЕМОЙ ДЕЯТЕЛЬНОСТИ.....	312
16. СВЕДЕНИЯ ОБ ИСТОЧНИКАХ ЭКОЛОГИЧЕСКОЙ ИНФОРМАЦИИ, ИСПОЛЬЗОВАННОЙ ПРИ СОСТАВЛЕНИИ ОТЧЕТА О ВОЗМОЖНЫХ ВОЗДЕЙСТВИЯХ	314
17. ОПИСАНИЕ ТРУДНОСТЕЙ, ВОЗНИКШИХ ПРИ ПРОВЕДЕНИИ ИССЛЕДОВАНИЙ И СВЯЗАННЫХ С ОТСУТСТВИЕМ ТЕХНИЧЕСКИХ ВОЗМОЖНОСТЕЙ И НЕДОСТАТОЧНЫМ УРОВНЕМ СОВРЕМЕННЫХ НАУЧНЫХ ЗНАНИЙ	316
18. КРАТКОЕ НЕТЕХНИЧЕСКОЕ РЕЗЮМЕ	317

СПИСОК ТАБЛИЦ

Таблица 1. - Географические координаты расположения скважин:	14
Таблица 2 – Средняя месячная и годовая относительная влажность воздуха (%)	18
Таблица 3– Средняя годовая повторяемость направлений ветра и штилей (%).....	18
Таблица 4 – Число дней с пыльной бурей.....	18
Таблица 5 – Среднее число дней с метелью.....	18
Таблица 6 – Среднее многолетнее количество осадков.....	19
Таблица 7 – Среднее число дней с грозой	19
Таблица 8– Среднее число дней с градом.....	19
Таблица 9 – Даты появления и схода снежного покрова (средняя).....	19
Таблица 10 – Среднее число дней с туманом.....	19
Таблица 11– Видовой состав млекопитающих	47
Таблица 12 - Основные проектные данные.....	77
Таблица 13 - Сведения о площадке обустройства буровой	78
Таблица 14 - Источник и характеристики водо- и энергоснабжения, связи и местных стройматериалов	78
Таблица 15 - Сведения о подъездных путях	78
Таблица 16 - Сведения о магистральных дорогах и водных транспортных путях	78
Таблица 17 - Трубопроводы выкидных линий внутрипромысловой системы газосборного пункта по месторождениям Айракты.....	88
Таблица 18 - Шкала масштабов воздействия и градация экологических последствий	106
Таблица 19 - Матрица оценки воздействия на окружающую среду в штатном режиме	107
Таблица 20 - Шкала масштабов воздействия и градация экологических последствий на социально-экономическую среду.....	109
Таблица 21 - Матрица оценки воздействия на социально-экономическую сферу в штатном режиме.....	110
Таблица 22 - Перечень и суммарное количество загрязняющих веществ, выбрасываемых в атмосферный воздух при обустройстве скважин	115
Таблица 23 - Перечень и суммарное количество загрязняющих веществ, выбрасываемых в атмосферный воздух при эксплуатации	117
Таблица 24 - Сводная таблица результатов расчета рассеивания и значения максимальной концентрации в расчетном прямоугольнике и концентрации загрязняющих веществ на границе СЗЗ в период побустройства скважин	122
Таблица 25- Расчет расхода воды на хозяйственно-бытовые и питьевые нужды	147
Таблица 26- Расчет расходов воды на технические нужды	147
Таблица 27 - Предельно допустимые дозы шумов	207
Таблица 28 - Предельные уровни шума	207
Таблица 29 - Уровни звуковой мощности (УЗМ) при работе технологического оборудования в процессе бурения	207
Таблица 30 - Уровни звукового давления, создаваемые технологическим оборудованием на границе области воздействия.....	208
Таблица 31 - Уровни звукового давления, создаваемые технологическим Оборудованием на границе промплощадки (100м.).....	209
Таблица 32 - Количество образования отходов бурения и производственных отходов, а также уровень опасности отхода и методы утилизации всех, образуемых видов отходов	239
Таблица 33 – Перечень, характеристика отходов производства и потребления.....	241
Таблица 34– Нормативы размещения отходов производства и потребления при обустройстве	245
Таблица 36.....	270
Таблица 37.....	270
Таблица 38– Матрица оценки риска аварии.....	271
Таблица 39 - Мероприятия по ликвидации аварий	274
Таблица 40– Оценка воздействия на компоненты окружающей среды, мероприятия по снижению негативного воздействия на окружающую среду.....	302
Таблица 41.....	305
Таблица 42.....	305

СПИСОК РИСУНКОВ

Рисунок 1 - Обзорная карта района работ	16
Рисунок 2 - Годовая роза ветров.....	20
Рисунок 3 - Климатическая карта.....	20
Рисунок 4 - - Карта подземных вод.	24
Рисунок 5 - Месторождение Айракты. Структурная карта по кровле коллектора C ₁ V ₁	29

Рисунок 6- Месторождение Айракты. Геолого-литологический профиль по линии I-I.....	30
Рисунок 7 - - Карта подземных вод.	149
Рисунок 8 - - Почвенная карта	164

ВВЕДЕНИЕ

Проект «Отчет о возможных воздействиях » (ОВВ) к проекту «Обустройство скважин №108, 2г, 4г, 8р месторождения Айрақты (Таласский район Жамбылской области Республики Казахстан)»» разработан в рамках договора, заключенных между ТОО «Разведка и добыча QazaqGaz» и ТОО «GEOPROJECT».

Отчет о возможных воздействиях на окружающую среду содержит описание намечаемой деятельности, включая: информацию об ожидаемых видах, характеристиках и количестве эмиссий в окружающую среду, иных негативных антропогенных воздействиях на окружающую среду, связанных со обустройством и эксплуатацией объектов для осуществления рассматриваемой деятельности, включая воздействие на воды, атмосферный воздух, почвы, недра; информацию об ожидаемых видах, характеристиках и количестве отходов, которые будут образованы в ходе обустройства и эксплуатации объектов в рамках намечаемой деятельности; описание возможного воздействия на окружающую среду; описание предусматриваемых для периодов обустройства и эксплуатации объекта мер по предотвращению, сокращению, смягчению выявленных существенных воздействий намечаемой деятельности на окружающую среду, в том числе предлагаемых мероприятий.

Согласно ст. 68 Экологического кодекса РК от 02.01.2021 г. №400-VI ЗРК был проведен скрининг воздействий намечаемой деятельности, по результатам которого было выдано заключение об определении сферы охвата оценки воздействия на окружающую среду Номер: KZ87VWF00471952 Дата: 02.12.2025 (Приложение). Согласно заключению, выданного Департаментом экологии по Жамбылской области Комитета экологического регулирования и контроля Министерства экологии, геологии и природных ресурсов Республики Казахстан, необходимость проведения обязательной оценки воздействия на окружающую среду обязательна.

Целью проведения отчета о возможных воздействиях является изучение современного состояния природной среды, определение характера, степени и масштаба воздействия на окружающую среду и последствий этого воздействия.

Отчет о возможных воздействиях включает следующие этапы его проведения:

- характеристика и оценка современного состояния окружающей среды, включая атмосферу, гидросферу, литосферу, флору и фауну, выявление приоритетных по степени антропогенной нагрузки природных сред, ранжирование факторов воздействия;
- анализ планируемой производственной деятельности с целью установления видов и интенсивности воздействия на окружающую среду, пространственного распределения источников воздействия и ранжирования по их значимости;
- комплексная прогнозная оценка ожидаемых изменений окружающей среды в результате планируемой деятельности на участке работ;
- природоохранные мероприятия по снижению антропогенной нагрузки на

окружающую среду.

В Отчете приведены основные характеристики природных условий района проведения проектируемых работ, определены источники неблагоприятного воздействия на окружающую среду, а также степень влияния эмиссий загрязняющих веществ и отходов при проведении обустройства скважин на месторождении Айракты.

Составление Отчета о возможных воздействиях, способствует принятию экологически ориентировочного управленческого решения о реализации намечаемой хозяйственной и иной деятельности посредством определения возможных неблагоприятных воздействий, оценки экологических последствий, выбора основных направлений мероприятий по охране окружающей среды.

В процессе работы по разработке Отчета о возможных воздействиях, была изучена доступная фондовая и изданная литература по состоянию компонентов окружающей среды в районе месторождения, метеоклиматические характеристики, социально-экономические характеристики и прочее.

Все собранные данные были обобщены и систематизированы. По собранным материалам был сделан анализ параметров существующего состояния различных компонентов окружающей среды.

Основная цель данной работы является – оценка всех факторов возможного воздействия на компоненты окружающей среды, прогноз изменения качества окружающей среды при реализации проекта с учетом исходного ее состояния, выработка рекомендаций по снижению или ликвидации различных видов воздействий на компоненты окружающей среды и здоровье населения.

Организация экологической оценки включает организацию процесса выявления, изучения, описания и оценки возможных прямых и косвенных существенных воздействий (далее – существенные воздействия) реализации намечаемой и осуществляемой деятельности или разрабатываемого Документа на окружающую среду.

На этапе отчета о возможных воздействиях приведена характеристика природной среды в районе деятельности предприятия, рассмотрены основные направления хозяйственного использования территории и определены принципиальные позиции согласно, статьи 72 ЭК РК.

«Отчет о возможных воздействиях на окружающую среду (ОВВ)» включает следующие разделы:

- Сведения о предприятии и описание намечаемой деятельности в рамках проекта разработки;
- Характеристика современного состояния окружающей природной среды, антропогенного нарушения ее компонентов, ландшафтная характеристика, земельно-

региональные особенности территории, характеристика природной ценности района проведения работ;

- Сведения о социально-экономической среде (хозяйственное положение, занятость трудоспособного населения и т.д.);

- Возможные виды воздействия вариантов намечаемой деятельности на окружающую среду при нормальном (штатном) режиме работы предприятия и при аварийных ситуациях;

- Анализ изменений окружающей и социально-экономической среды в процессе реализации намечаемой деятельности, включающий основные направления мероприятий по охране окружающей среды, укрупненную оценку возможного ущерба, а также предложения по организации и составу проведения специальных комплексных экологических исследований на месторождении;

- Ориентировочные объемы выбросов загрязняющих веществ и объемы образования отходов.

Основным руководящим документом при составлении отчета о возможных воздействиях, является «Инструкция по организации и проведению экологической оценки» утверждённая Приказом Министра экологии, геологии и природных ресурсов Республики Казахстан от 30 июля 2021 года № 280. Зарегистрирован в Министерстве юстиции Республики Казахстан 3 августа 2021 года № 23809.

Также, для составления проекта были использованы следующие нормативные документы, действующие на территории Республики Казахстан:

- «Санитарно-эпидемиологические требования к санитарно-защитным зонам объектов, являющихся объектами воздействия на среду обитания и здоровье человека», утвержденны Приказом и.о. Министра здравоохранения Республики Казахстан от 11 января 2022 года № ҚР ДСМ-2;

- Гигиенические нормативы к атмосферному воздуху в городских и сельских населенных пунктах утверждены Приказом Министра национальной экономики Республики Казахстан от 02 августа 2022 года № ҚР ДСМ-2;

- Приказ Министра экологии, геологии и природных ресурсов Республики Казахстан от 14 июля 2021 года № 250 «Об утверждении Правил разработки программы производственного экологического контроля объектов I и II категорий, ведения

- внутреннего учета, формирования и предоставления периодических отчетов по результатам производственного экологического контроля;

- Классификатор отходов (Приказ и.о. Министра экологии, геологии и

природных ресурсов Республики Казахстан от 6 августа 2021 года № 314).

Согласно статьи 35 главы 6 Экологического Кодекса Республики Казахстан, «оценка воздействия на окружающую среду – процедура, в которой оцениваются возможные последствия хозяйственной и иной деятельности для окружающей среды и здоровья человека, разрабатываются меры по предотвращению неблагоприятных последствий (уничтожения, деградации, повреждения и истощения естественных экологических систем и природных ресурсов), оздоровлению окружающей среды с учетом требований экологического законодательства Республики Казахстан». Отчет о возможных воздействиях выполнен в соответствии с нормативными документами.

В соответствии со ст. 77 Кодекса составитель отчета о возможных воздействиях, инициатор несут ответственность, предусмотренную законами Республики Казахстан, за сокрытие полученных сведений о воздействиях на окружающую среду и представление недостоверных сведений при проведении оценки воздействия на окружающую среду.

Заказчиком на проектирование выступает ТОО «Разведка и добыча QazaqGaz».

Проект ОВВ выполнен ТОО «GEOPROJECT», г. Актау, имеющим лицензию Министерства охраны окружающей среды РК 01678Р № 20004078 от 04.06.2020 года.

1. ОПИСАНИЕ ПРЕДПОЛАГАЕМОГО МЕСТА ОСУЩЕСТВЛЕНИЯ НАМЕЧАЕМОЙ ДЕЯТЕЛЬНОСТИ

1.1. Общая информация о месторождении

В административном отношении месторождение Айракты находится в пределах Таласского района Жамбылской области Республики Казахстан, в 170 км к северу от г. Тараз и в 70 км к северо-востоку от месторождения азотно-гелиевого газа Ушарал-Кемпиртюбе. (рисунок 1).

Географически оно расположено в юго-западной части песков Мойынкум, которые в рассматриваемом районе занимают междуречье Чу и Таласа, с юго-запада примыкает предгорная равнина Малого Каратау, являющегося ветвью Большого Каратау.

Ближайший населенный пункт - село Ойык находится в 70 км к югу, у р. Таспас. С населенными пунктами месторождение Айракты соединяется грунтовыми дорогами, которые пригодны для движения только в летнее и морозное зимнее время. Асфальтированная шоссейная дорога соединяет областной центр Джамбул с селами Акколь, Ойык и Уланбель.

На месторождении Айракты отсутствуют водозаборные скважины, вода доставляется с месторождения Амангельды.

Строительный материал - гравий, песок в избытке имеется в русле реки Талас, протекающей в 75 км на юго-западе. Бутовый камень разрабатывается в 120 км на севере, у с.Уланбель. Непосредственно через площадь Амангельды проходит с юго-востока (от Жамбылской ГЭС) на северо-запад высоковольтная линия электропередач (ЛЭП) районного значения.

Впервые в 1981г запасы газа и конденсата месторождения Айракты были рассмотрены и утверждены ГКЗ СССР протоколом № 8884 от 27.11.1981 г.

В 2008 году на месторождении были проведены детальные сейсморазведочные работы МОГТ-2D в объеме 85,860 пог.км. полной кратности.

В соответствии с «Проектом оценочных работ на месторождении Айракты», была пробурена в 2013 году оценочная скважина 8, а также восстановлены ранее пробуренные скважины №№ 1, 4, и 6, в которых были получены притоки газа.

В 2014 году выполнено и утверждено «Дополнение к проекту оценочных работ на месторождении Айракты» (протокол ЦКРР РК №49/31 от 11.07.2014 г.), с целью доизучения и уточнения геологического строения месторождения.

В 2015 году выполнен «Пересчет запасов газа, конденсата и попутных компонентов нижневизейского горизонта C_{1v1} месторождения Айракты» по состоянию на 02.01.2014 г.

(протокол ГКЗ № 1531-15-У от 23.02.2015 г.), где геологические/извлекаемые запасы составили по категории:

- газ: C_1 – 5835/4453 млн.м³; C_2 – 3017/1726 млн.м³
- конденсат: C_1 – 181/103 тыс.т; C_2 – 93/39 тыс.т

В 2015 году запасы легли в основу составления «Проекта опытно-промышленной эксплуатации месторождения Айрақты», утвержденный Комитетом Геологии и Недропользования Министерства по Инвестициям и Развитию Республики Казахстан (письмо № 27-5-2798-и от 23 декабря 2015 г.).

Месторождение Айрақты вступила в опытно промышленную эксплуатацию согласно Дополнению №12 от 28.12.2017 г. к Контракту №611 от 12.12.2000 г. на совмещенную разведку и добычу углеводородного сырья.

В 2021 году ТОО «Проектный институт «OPTIMUM» был выполнен «Пересчет запасов газа, конденсата и попутных компонентов по нижневизейскому горизонту (C_{1v1}), оценка ресурсов углеводородов по 3-м горизонтам (C_{1sr} , C_{1v2} , C_{1t}) месторождения Айрақты, Жамбылской области Республики Казахстан» по состоянию изученности на 01.07.2020 г. (Протокол ГКЗ РК №2349-21-У от 11.10.2021 г.), где геологические/извлекаемые запасы нижневизейского и серпуховского горизонтов составили в следующих количествах:

- сухой газ: C_1 – 5338/2627 млн.м³; C_2 – 939/356 млн.м³
- конденсат: C_1 – 194/91 тыс.т; C_2 – 34/11 тыс.т.

Основанием данного проекта «Обустройство скважин №108, 2г, 4г, 8р месторождении Айрақты» является «Проект разработки месторождения Айрақты по состоянию на 01.07.2021г»

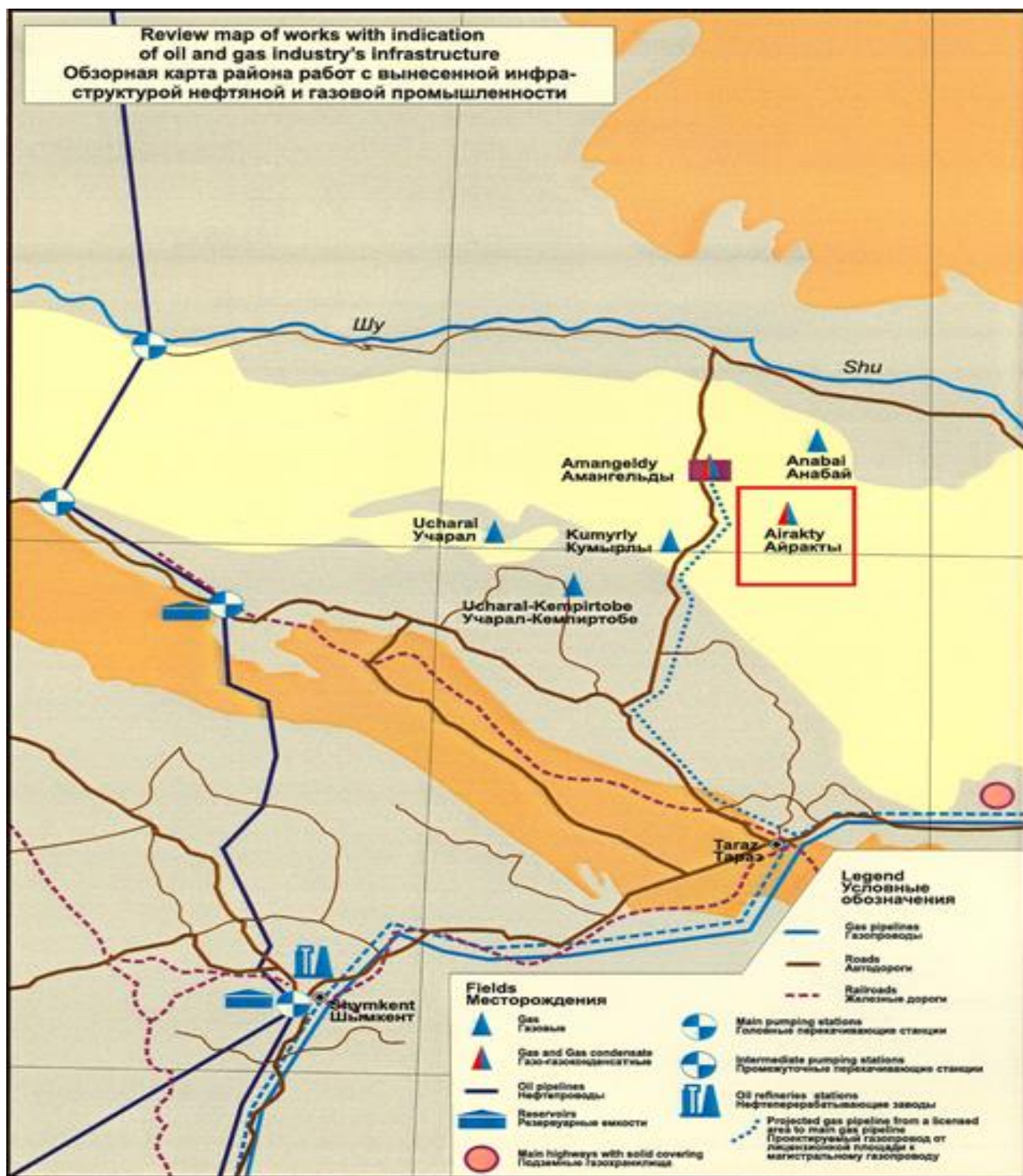
Сроки по обустройству скважин:

Продолжительность – 3 месяца – 90 дней, с 1 квартала по 3 квартал 2026 г.

Начало эксплуатации – 2026 г.

Таблица 1. - Географические координаты расположения скважин:

№ скважины	Северная широта	Восточная долгота
Скважина № 2-Г	44° 9'42.27"С.Ш.	71°25'10.37"В.Д.
Скважина № 8Р	44° 6'19.58"С.Ш.	71°25'2.00"В.Д.
Скважина № 108	44° 7'35.95"С.Ш.	71°24'12.74"В.Д.
Скважина № 103	44° 7'49.17"С.Ш.	71°24'58.68"В.Д.



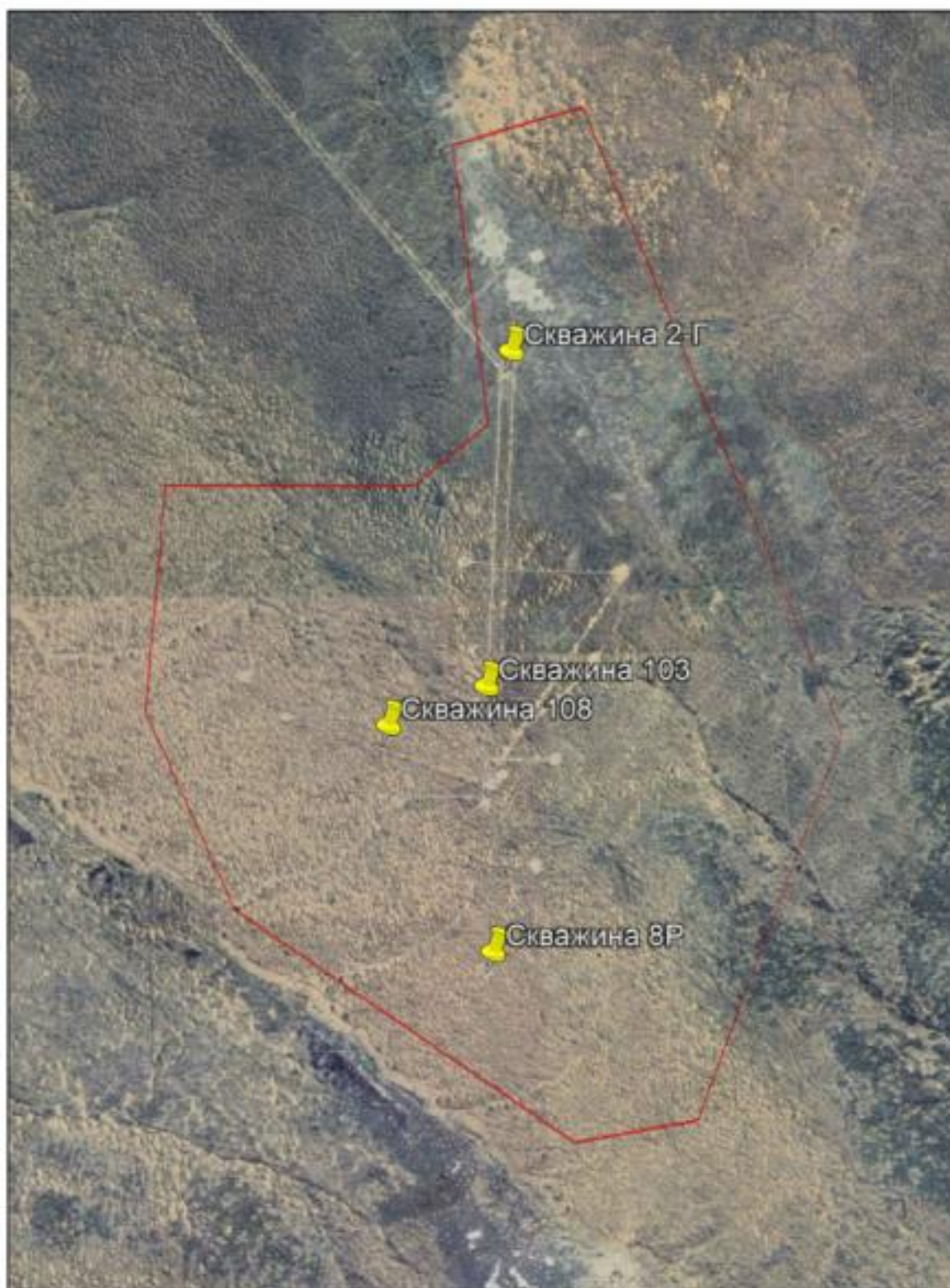


Рисунок 1 - Обзорная карта района работ

2. ОПИСАНИЕ СОСТОЯНИЯ ОКРУЖАЮЩЕЙ СРЕДЫ НА ПРЕДПОЛАГАЕМОЙ ЗАТРАГИВАЕМОЙ ТЕРРИТОРИИ НА МОМЕНТ СОСТАВЛЕНИЯ ОТЧЕТА (БАЗОВЫЙ СЦЕНАРИЙ)

В процессе оценки воздействия на окружающую среду были определены характеристики текущего состояния окружающей среды на момент составления отчета.

Характеристика исходного состояния является основой для прогнозирования и мониторинга воздействия на окружающую среду. Описание приводится по следующим разделам, представляющие собой экологические аспекты, на которые намечаемый объект может негативно повлиять:

- Климат и метеорологические условия
- Атмосферный воздух.
- Поверхностные и подземные воды.
- Геология и почвы.
- Животный и растительный мир.
- Местное население, жизнь и (или) здоровье людей, условия их проживания и деятельности.
- Историко–культурная значимость территорий.
- Социально–экономическая характеристика района.

Данные в разделах описания состояния окружающей среды использованы из различных источников информации:

- статистические данные;
- другие общедоступные данные.

2.1. Климат и метеорологические условия

Климат исследуемого района так же, как и всего региона, резко континентальный. Для климатической характеристики изучаемого района использовались многолетние данные ближайшей метеорологической станции Ойык.

Температурный режим воздуха формируется под влиянием радиационного баланса, циркуляционных процессов и сложных условий подстилающей поверхности.

На территории исследуемого района лето жаркое и продолжительное, среднегодовая температура воздуха 10,8 °С. Среднемесячная температура самого жаркого месяца июля составляет 27 °С, средняя максимальная температура воздуха самого жаркого месяца составляет 34,3 °С, абсолютный максимум – +46 °С. Суточные колебания температуры воздуха достигают 14-16 °С. Зимой температуры имеют отрицательные значения, так средняя температура самого холодного месяца января составляет -6,3 °С, а средние из минимумов температуры воздуха января – 10,4 °С, абсолютный минимум -49

°С.

Влажность воздуха. Относительная влажность воздуха, характеризующая степень насыщения воздуха водяным паром, меняется в течение года в широких пределах. Относительная влажность < 30 % и более 80 % считается дискомфортной. Так, в изучаемом районе среднемесячная относительная влажность летом достигает 28-34 %, а зимой - 72-86 % и составляет 153 дня с влажностью менее 30 % и 60,3 дня с влажностью более 80 %. Следовательно, 213,3 дней в году данный район дискомфортен для проживания человека.

Таблица 2 – Средняя месячная и годовая относительная влажность воздуха (%)

Наименование станции	Месяцы, год												
	I	II	III	IV	V	VI	VII	VIII	IX	X	XI	XII	Год
Ойык	80	78	72	56	47	37	32	33	38	53	74	81	57

Ветровой режим. Для изучаемого района, как и для всей области, характерны частые и сильные ветры северо-восточного и восточного направления. Наибольшую повторяемость за год имеют ветры восточного направления. Более наглядное представление о характеристике распределения ветра по румбам дает роза ветров, представленная на рисунке ниже.

Таблица 3– Средняя годовая повторяемость направлений ветра и штилей (%)

Наименование станций	Направление ветра							
	С	СВ	В	ЮВ	Ю	ЮЗ	З	СЗ
Ойык	5	17	32	6	3	7	19	11

Годовая скорость ветра в районе исследований 1,4 м/сек. В теплый период сильные ветры вызывают пыльные бури, а в холодный – метели.

Таблица 4 – Число дней с пыльной бурей

Наименование станции	Месяцы, год												
	I	II	III	IV	V	VI	VII	VIII	IX	X	XI	XII	Год
Ойык	0.02	0.02	0.04	0.3	0.5	0.4	0.5	0.6	0.5	0.5	0.1	0.02	3.5

Таблица 5 – Среднее число дней с метелью

Наименование станции	Месяцы, год												
	I	II	III	IV	V	VI	VII	VIII	IX	X	XI	XII	Год
Ойык	0,4	0,1	0,1	-	-	-	-	-	-	-	0,04	0,5	1

Атмосферные осадки. Засушливость – одна из отличительных черт климата района. Осадков выпадает мало, и они распределяются по сезонам года крайне неравномерно: 60 % всех осадков приходится на зимне-весенний период. Осадки летнего периода не имеют существенного значения, как для увлажнения почвы, так и для развития культурных растений.

Снежный покров незначителен и неустойчив; образуется он во второй – третьей декаде декабря. Средняя высота его 10-25 см. Устойчиво снег лежит 2,5 месяца. Средние запасы воды в снеге составляют 30-60 мм.

Изучаемый регион отличается выраженной засушливостью с годовым количеством осадков 236 мм. Объясняется это тем, что район расположен почти в центре Евразии, малодоступен непосредственному воздействию влажных атлантических масс воздуха, являющихся основным источником увлажнения. Характер годового распределения месячных сумм осадков также неоднороден: летом 5-17 мм, зимой 17-37 мм. Осадки ливневого характера с грозами и градом наблюдаются в теплое время года. Зимой ливневые осадки наблюдаются значительно реже.

Таблица 6 – Среднее многолетнее количество осадков

Наименование станции	Месяцы, год												
	I	II	III	IV	V	VI	VII	VIII	IX	X	XI	XII	Год
Ойык	22	22	30	37	25	14	6	5	5	17	28	25	236

Таблица 7 – Среднее число дней с грозой

Наименование станции	Месяцы, год												
	I	II	III	IV	V	VI	VII	VIII	IX	X	XI	XII	Год
Ойык	-	1	3	7	10	11	9	7	4	2	2	-	31

Таблица 8 – Среднее число дней с градом

Наименование станции	Месяцы, год												
	I	II	III	IV	V	VI	VII	VIII	IX	X	XI	XII	Год
Ойык	-	0,04	-	0,01	0,3	0,1	0,1	-	0,1	-	-	-	0,7

Снежный покров является фактором, оказывающим существенное влияние на формирование климата в зимний период, главным образом, вследствие большой отражательной способности поверхности снега. Небольшое количество солнечной радиации, поступающей зимой на подстилающую поверхность, почти полностью отражается.

Снежный покров в исследуемом районе образуется в третьей декаде ноября, а сходит во второй декаде марта.

В холодный период наблюдаются туманы, в среднем их бывает 22 дня в году.

Таблица 9 – Даты появления и схода снежного покрова (средняя)

Наименование станции	Число дней со снежным покровом	Дата появления	Дата разрушения
Ойык	71	16/XI	14/III

Таблица 10 – Среднее число дней с туманом

Наименование станции	Месяцы, год												
	I	II	III	IV	V	VI	VII	VIII	IX	X	XI	XII	Год
Ойык	5	4	2	0,6	0,1	0,04	-	0,02	0,1	0,6	4	5	22

2.2. Атмосферный воздух

Для характеристики современного состояния атмосферного воздуха на месторождении Айракты ТОО «Разведка и добыча QazaqGaz» были использованы данные мониторинговых исследований на месторождении Айракты, проведенных в 3 квартале 2025 года специалистами аккредитованного испытательного центра ЖФ ТОО «КЭСО Отан».

На границе санитарно-защитной зоны месторождений, мониторинговые точки для предприятия выбираются по периметру СЗЗ в репрезентативных точках, так, чтобы сеть наблюдательных (контрольных) пунктов на границе санитарно-защитной зоны охватывала все многообразие природных условий территории, которая являются ареной первичного и вторичного распределения и миграции загрязняющих веществ в атмосферном воздухе.

Наблюдения проводились на 4-х контрольных точках, расположенных на границе СЗЗ месторождения Айракты. Точки контроля выбирались в соответствии с «Программой экологического контроля (ПЭК) на месторождениях ТОО «Разведка и добыча QazaqGaz». Наблюдения за качеством атмосферного воздуха осуществлялись в соответствии с «Руководством по контролю загрязнения атмосферы» СТ РК 2.302-2021.

Для оценки качества атмосферного воздуха производился отбор проб с определением содержания следующих загрязняющих веществ: *азот (IV) оксид, азот диоксид, диоксид серы, углерод оксид, углеводороды C1-C5*.

При исследовании загрязнения приземного слоя атмосферы в районе расположения месторождения проводились метеорологические наблюдения: измерение температуры, относительной влажности воздуха, скорости и направления ветра, а также учитывалось общее состояние погоды (облачность, осадки и т.д.).

Согласно данным отчетов по ПЭК за 3 квартал 2025 года (Протокол испытаний воздуха на границе СЗЗ представлен в Приложении), результаты мониторинга атмосферного воздуха на границе СЗЗ средние значения концентрации показали: диоксид азота (NO_2) – 0,0076-0,0103 мг/м³;

- оксид азота (NO) – 0,0015-0,346 мг/м³;
- сера диоксид - 0,0001-0,006 мг/м³;
- оксид углерода (CO) – 0,0338-0,765 мг/м³;
- углеводороды C1-C5 – 0,5578-0,8533 мг/м³.

Инструментальные замеры атмосферного воздуха месторождения Айракты на границе санитарно-защитной зоны проводились на четырёх точках КТ-1, КТ-2, КТ-3, КТ-4. Замеры проводились согласно требованиям «Руководства по контролю загрязнения атмосферы», СТ РК 2.302-2021. При проведении замеров превышение нормативов ПДК не

выявлено. Качество атмосферного воздуха соответствовало санитарным нормам.

2.3. Поверхностные и подземные воды

Поверхностные воды

Географически месторождение расположено в юго-западной части песков Мойынкум, которые в рассматриваемом районе занимают междуречье Шу и Таласа, с юго-запада к ним примыкает предгорная равнина Малого Каратау, являющегося ветвью Большого Каратау.

Поверхностные водные источники на территории отсутствуют.

Питьевое водоснабжение на месторождении обеспечивается бутилированной водой. Хоз-бытовые и вспомогательные нужды обеспечиваются питьевой привозной водой, которая будет доставляться водовозами термосного типа из месторождения Амангельды.

Подземные воды

В пределах территории можно выделить 6 основных водоносных горизонтов: водоносный горизонт среднеэоценовых отложений; неогеновый водоносный горизонт; средневерхнекаменноугольный - нижнепермский водоносный горизонт; верхнепермский водоносный горизонт; средневизейский водоносный горизонт; нижневизейский водоносный горизонт.

Характеристика водоносных горизонтов

Среднеэоценовый водоносный горизонт представлен толщей слабосцементированных разнзернистых песчаников с прослойками глин, алевролитов. Мощность горизонта изменяется по площади Мойынкумской впадины, составляет в ее южной и юго-восточной части 120-160 м (в т.ч. на месторождении Амангельды и Айракты).

Неогеновый водоносный горизонт приурочен к слоям слабосцементированных песчаников в низах неогене (мощностью до 15 м), подстилается глинами олигоцена, и перекрыт суглинками верхней части неогена.

Верхнепермский водоносный горизонт представлен песчаниками в основании надсоленосной толщи верхней перми и перекрыт аргилитами этой же толщи.

Средневерхнекаменноугольный-нижнепермский водоносный горизонт приурочен к слоям пористых песчаников среднего и верхнего карбона, а также к трещиноватым породам нижней перми. Он перекрывается соленосной толщей нижней перми и подстилается толщей аргиллитов, мергелей с прослоями известняка и ангидрита башкирского и верхней части серпуховского ярусов. Нижний, каменноугольный

водоносный комплекс, повсеместно, характеризуется хлоридно-натриевым типом вод по классификации А. В. Сулина.

Средневизейский водоносный горизонт представлен прослоями мелкообломопористых и трещиноватых известняков в средней части глинисто-карбонатной толщи визейского яруса.

Нижневизейский горизонт представлен слоями песчаников, перекрыт пачкой переслаивающихся аргиллитов, ангидритов и известняков, и содержит залежи газа на месторождениях Жаркум, Амангельды, Айракты, Айракты-Малдыбай, Барханная-Султанкудук, Учарал-Учарал-Северный и Кумырлы-Коскудук. Пористые песчаники на площади месторождений, в пределах Мойынкумской впадины и смежных с ней районов развиты локально.

Характеристика источников воздействия на поверхностные и подземные воды

Водные объекты подлежат охране от:

- 1) природного и техногенного загрязнения вредными опасными химическими и токсическими веществами и их соединениями, теплового, бактериального, радиационного и другого загрязнения;
- 2) засорения твердыми, нерастворимыми предметами, отходами производственного, бытового и иного происхождения;
- 3) истощения.

Загрязнением водных объектов признается сброс или поступление иным способом в водные объекты предметов или загрязняющих веществ, ухудшающих качественное состояние и затрудняющих использование водных объектов.

Использование подземных или непосредственных поверхностных вод в ходе осуществления планируемой деятельности осуществляется на основании разрешения на специальное водопользование в соответствии с требованиями ст. 66 Водного кодекса РК от 9 июля 2003 года №481.

Согласно п.2 ст.216 Кодекса сброс не очищенных до нормативов допустимых сбросов сточных вод в водный объект или на рельеф местности запрещается.

Охрана водных объектов осуществляется от всех видов загрязнения, включая загрязнение через поверхность земли и воздух.

Рисунок 4 - - Карта подземных вод.

Источниками воздействия на подземные воды, являются, прежде всего, сами скважины, нарушающие целостность геологической среды. Загрязнение грунтовых и подземных вод может происходить в результате утечек жидких нефтепродуктов и попутных вод при обустройстве скважин, при нарушении правил обращения с отходами. Углеводороды, просачивающиеся в подземные воды, вступают в физико-химическое, геохимическое и биогенное взаимодействие с системой порода-почва-вода-воздух. Следствием этого является изменение химического состава и качества воды.

Проведение работ включает следующие операции, которые могут оказать негативное влияние на состояние поверхностных и подземных вод:

- обустройство скважин, в результате которого может произойти нарушение естественной защищённости водоносных горизонтов и загрязнение их буровыми растворами и пластовыми флюидами;
- при обустройстве скважин, когда в случаях аварийных ситуаций может произойти загрязнение водоносных горизонтов;
- утечки горюче-смазочных веществ, случайные проливы растворов;
- смыв загрязнений с территории площадки обустройства ливневыми водами.

Мероприятия по защите подземных вод от загрязнения и истощения

Для предотвращения загрязнения подземных вод предпринят ряд проектных решений, обеспечивающий их безопасность:

- применение качественного цемента с улучшающими химическими добавками;
- транспортировка и хранение химических реагентов в закрытой таре (мешки, бочки);
- четкая организация учета водопотребления и водоотведения;
- сбор хозяйственно-бытовых стоков в обустроенный септик, с последующим вывозом на очистные сооружения;
- обустройство мест локального сбора и хранения отходов;
- раздельное хранение отходов в соответственно маркированных контейнерах и емкостях;
- применение безамбарного метода бурения, при котором буровой шлам, отработанный буровой раствор и буровые сточные воды собираются в соответствующие металлические емкости, с последующим вывозом на специализированные предприятия, имеющие экологическое разрешение на сброс сточных вод;
- устройство насыпи и обваловки у склада ГСМ;
- хранение ГСМ в специальных закрытых емкостях, от которых по герметичным топливопроводам производится питание ДВС;

- предотвращение разливов ГСМ.

Мониторинг подземных вод, проводится с целью определения качества грунтовых вод. Согласно «Единых правил по рациональному и комплексному использованию недр» - *Недропользователем осуществляется контроль через сеть инженерных скважин за состоянием грунтовых вод (по периметру месторождения).*

Химический состав воды контролируется по следующим параметрам: макро-микрохимического состава, нефтепродукты, фенолы, СПАВ, тяжелые металлы.

Частота отбора проб подземных вод должна быть не реже чем 1 раз в квартал. Мониторинг должен осуществляться аккредитованной лабораторией.

На территории проектируемого объекта сброс загрязняющих веществ на рельеф местности не производится, следовательно определение нормативов допустимых сбросов ЗВ не требуется.

2.4. Геология и почвы

Впервые в 1981г запасы газа и конденсата месторождения Айракты были рассмотрены и утверждены ГКЗ СССР протоколом № 8884 от 27.11.1981 г.

В 2008 году на месторождении были проведены детальные сейсморазведочные работы МОГТ-2D в объеме 85,860 пог.км. полной кратности.

В соответствии с «Проектом оценочных работ на месторождении Айракты», была пробурена в 2013 году оценочная скважина 8, а также восстановлены ранее пробуренные скважины №№ 1, 4, и 6, в которых были получены притоки газа.

В 2014 году выполнено и утверждено «Дополнение к проекту оценочных работ на месторождении Айракты» (протокол ЦКРР РК №49/31 от 11.07.2014 г.), с целью доизучения и уточнения геологического строения месторождения.

В 2015 году выполнен «Пересчет запасов газа, конденсата и попутных компонентов нижневизейского горизонта C1v1 месторождения Айракты» по состоянию на 02.01.2014 г. (протокол ГКЗ № 1531-15-У от 23.02.2015 г.), где геологические/извлекаемые запасы составили по категории:

- газ: C1 – 5835/4453 млн.м3; C2 – 3017/1726 млн.м3
- конденсат: C1 – 181/103 тыс.т; C2 – 93/39 тыс.т

В 2015 году запасы легли в основу составления «Проекта опытно-промышленной эксплуатации месторождения Айракты», утвержденный Комитетом Геологии и Недропользования Министерства по Инвестициям и Развитию Республики Казахстан (письмо № 27-5-2798-и от 23 декабря 2015 г.).

Месторождение Айракты вступила в опытно промышленную эксплуатацию

согласно Дополнению №12 от 28.12.2017 г. к Контракту №611 от 12.12.2000 г. на совмещенную разведку и добычу углеводородного сырья.

В 2021 году был выполнен «Пересчет запасов газа, конденсата и попутных компонентов по нижневизейскому горизонту (C1v1), оценка ресурсов углеводородов по 3-м горизонтам (C1sr, C1v2, C1t) месторождения Айрақты, Жамбылской области Республики Казахстан» по состоянию изученности на 01.07.2020 г. (Протокол ГКЗ РК №2349-21-У от 11.10.2021 г.), где геологические/извлекаемые запасы нижневизейского и серпуховского горизонтов составили в следующих количествах:

- сухой газ: C1 – 5338/2627 млн.м3; C2 – 939/356 млн.м3
- конденсат: C1 – 194/91 тыс.т; C2 – 34/11 тыс.т.

Основанием данного «Обустройство скважин №108, 2г, 4г, 8р месторождении Айрақты» является «Проект разработки месторождения Айрақты по состоянию на 01.07.2021г».

Проектный горизонт- нижневизейский ярус нижнего карбона. (C1V1). **Литолого-стратиграфическая характеристика.** На месторождении Айрақты бурением вскрыты породы от мезо-кайнозойских до девонских отложений максимальной толщиной 3725 метров в скважине 2.

В тектоническом отношении структура Айрақты расположена в северо – восточной части Мойынкумского прогиба, в пределах Айрақты – Малдыбайского вала.

В 2013 году на площади Айрақты были проведены полевые сейсморазведочные работы МОГТ-3D с последующей обработкой интерпретацией. В 2018 году была выполнена переинтерпретация сейсморазведочных работ МОГТ-3Д.

В результате переинтерпретации были получены структурные построения по отражающим горизонтам: I_P (подошва надсолевых отложений верхней перми), Па (кровля подсолевых отложений нижней перми), IIIк (кровля карбонатов серпуховского яруса), C1sr_bot (подошва карбонатных отложений серпуховского яруса), IIIд (подошва верхневизейских отложений), III (кровля нижневизейских отложений), IV (подошва турнейских отложений нижнего карбона), D3fm (подошва фаменских отложений верхнего девона), D2+3 (поверхность несогласия в отложениях среднего-верхнего девона), D (условный отражающий горизонт в отложениях девона).

Ниже приведено описание строения структуры по основным отражающим горизонтам, которые взяты за основу при построении структурных поверхностей по кровле коллектора.

По отражающему горизонту III структура Айрақты представляет собой брахиантиклинальную складку северо-восточного простирания, ограниченную на северо-западе тектоническим нарушением от Западного надвигового типа амплитудой порядка 400-450 м. Размер структуры по замкнутой изогипсе -2400 м составляет 6,4х2,0 км. К

данному ОГ приурочен продуктивный горизонт среднего визея.

По подошве фаменских отложений верхнего девона D3fm наблюдается унаследованность структурного фактора. Структура представляет собой брахиантиклиналь северо-восточного простирания, ограничена с запада от структуры Западный Айракты тектоническим нарушением субмеридианального простирания амплитудой порядка 400-450 м. Размер структуры по замкнутой изогипсе -3150 м составляет 5,4х0,6 км. К данному ОГ приурочен фаменский продуктивный горизонт.

Газоносность. По результатам бурения, переинтерпретации материалов ГИС и опробования скважин на месторождении оконтурено четыре залежи газа: C1v2-A-1, C1v2-A-2, C1v2-A-3, D3fm.

Залежи газа связаны со средневизейским подъярусом нижнего карбона и фаменским ярусом верхнего девона. Литологически две залежи среднего визе (C1v2-A-1, C1v2-A-2) приурочены к сульфатно-карбонатным отложениям, одна залежь (C1v2-A-3) - к терригенно-карбонатным отложениям. Залежь фаменского яруса - к терригенным отложениям.

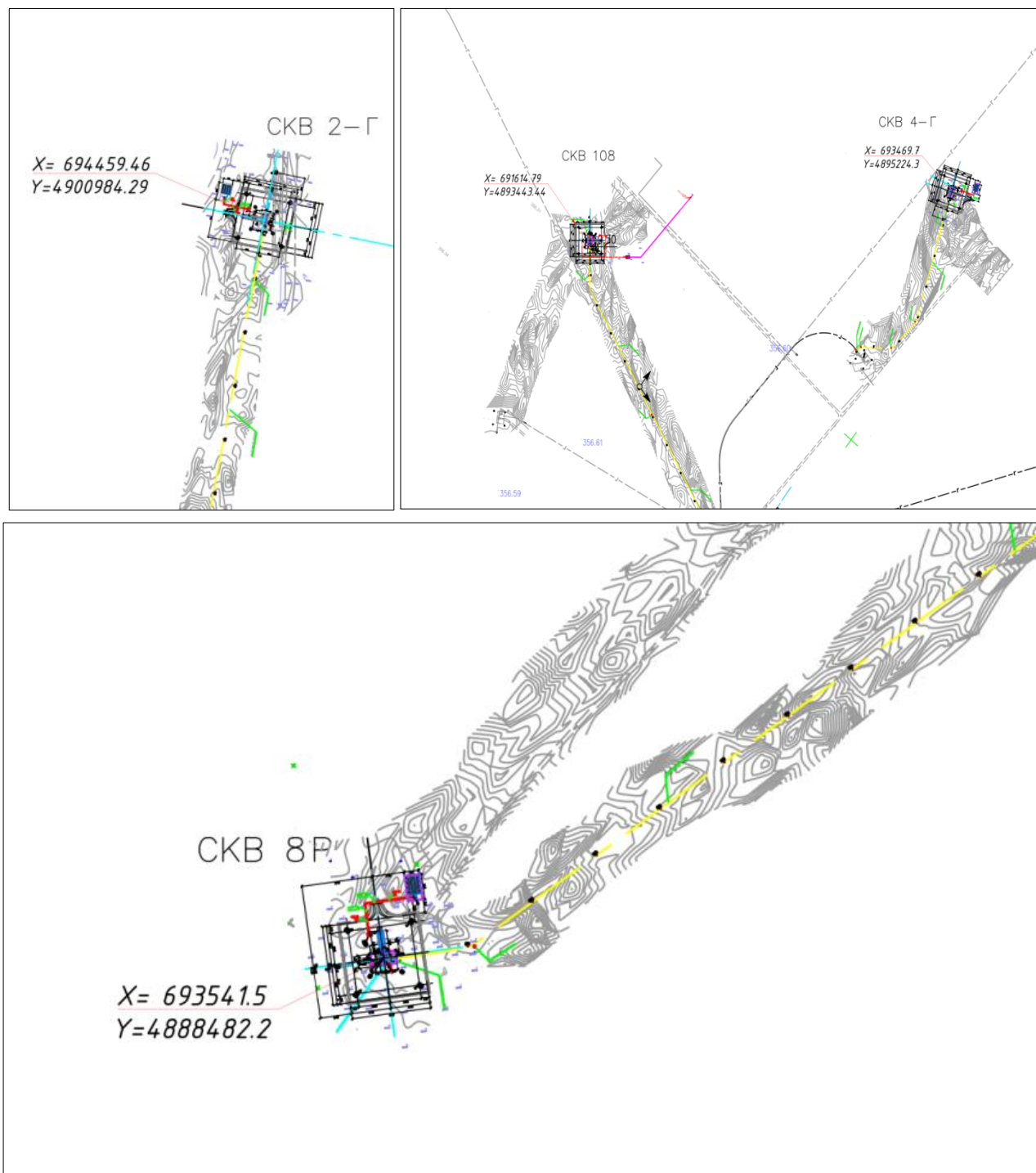
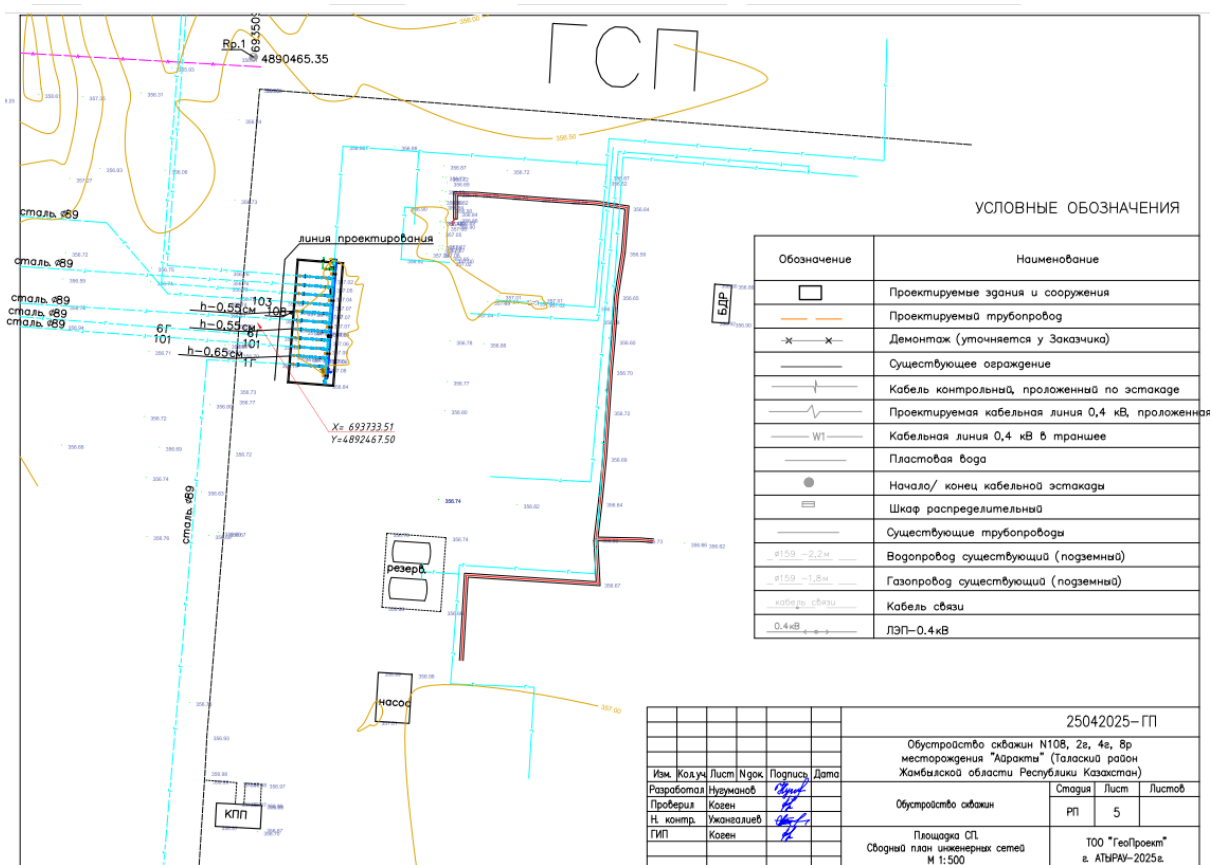
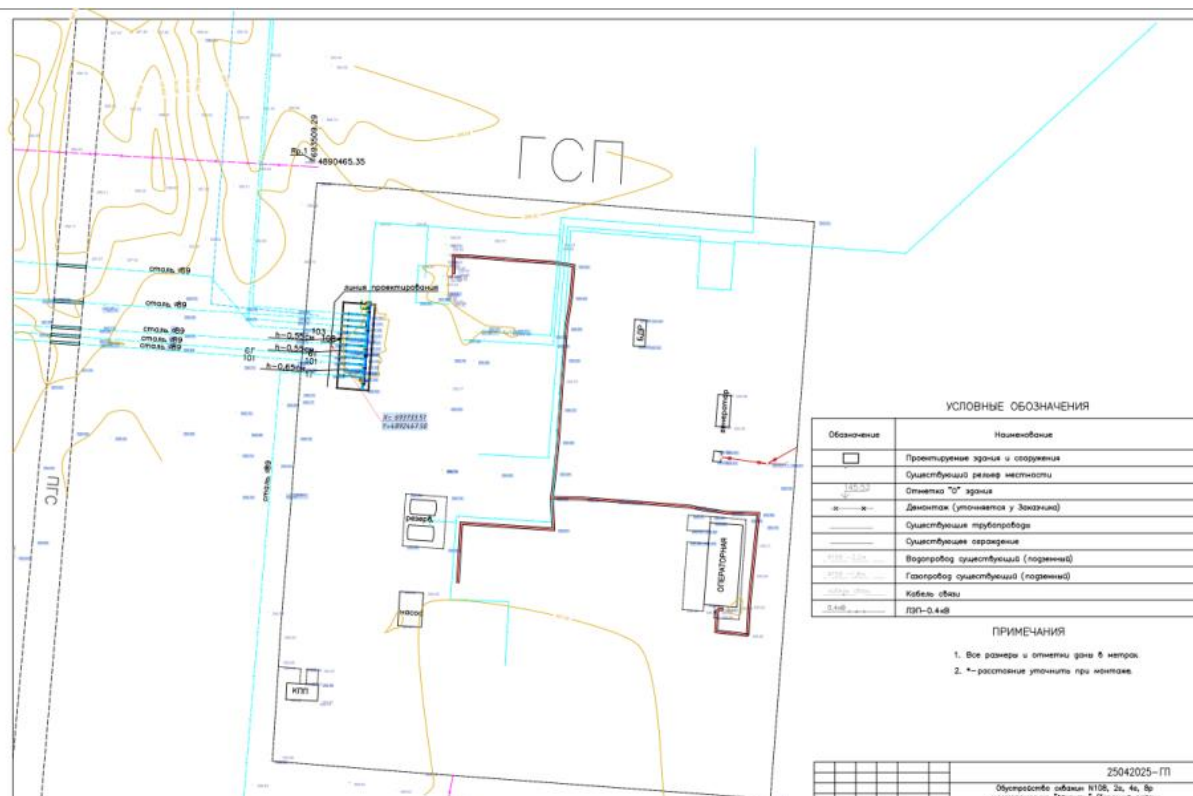


Рисунок 5 - Месторождение Айракты.



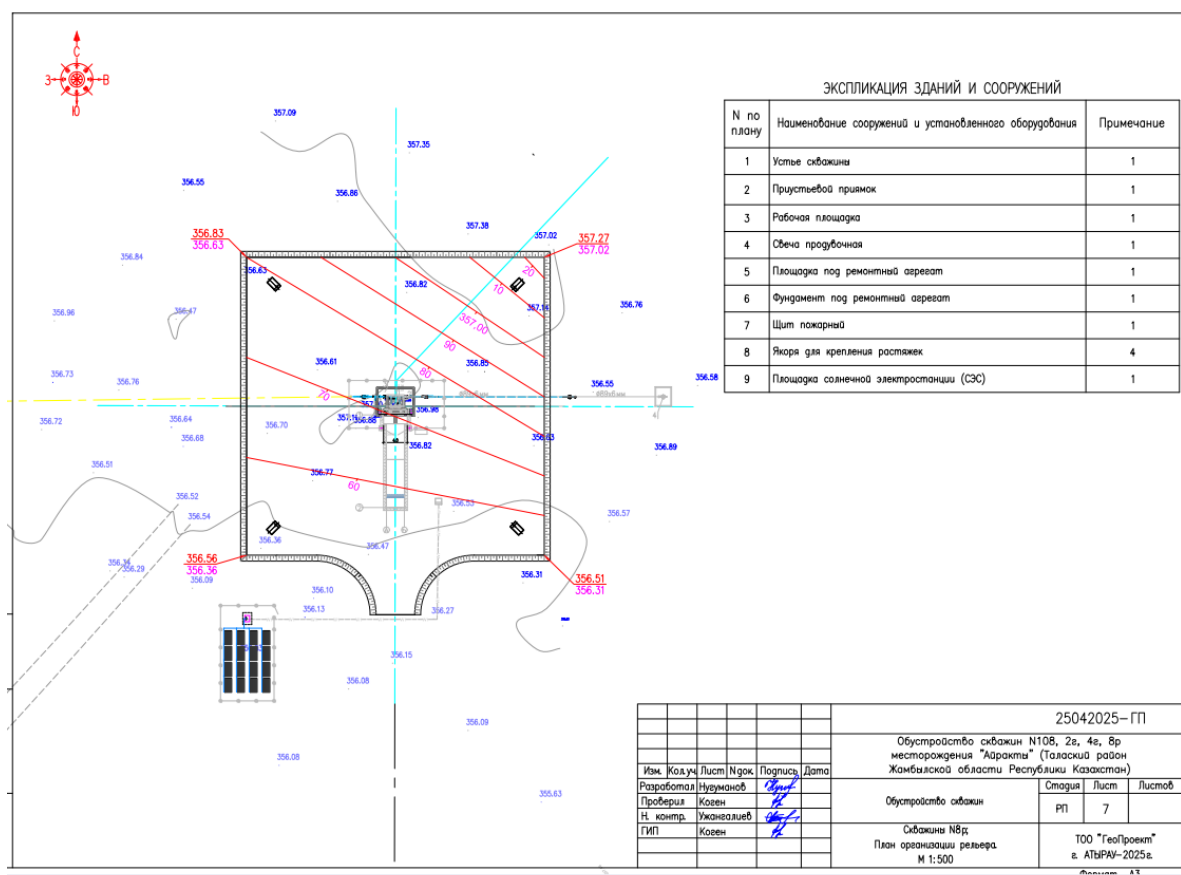
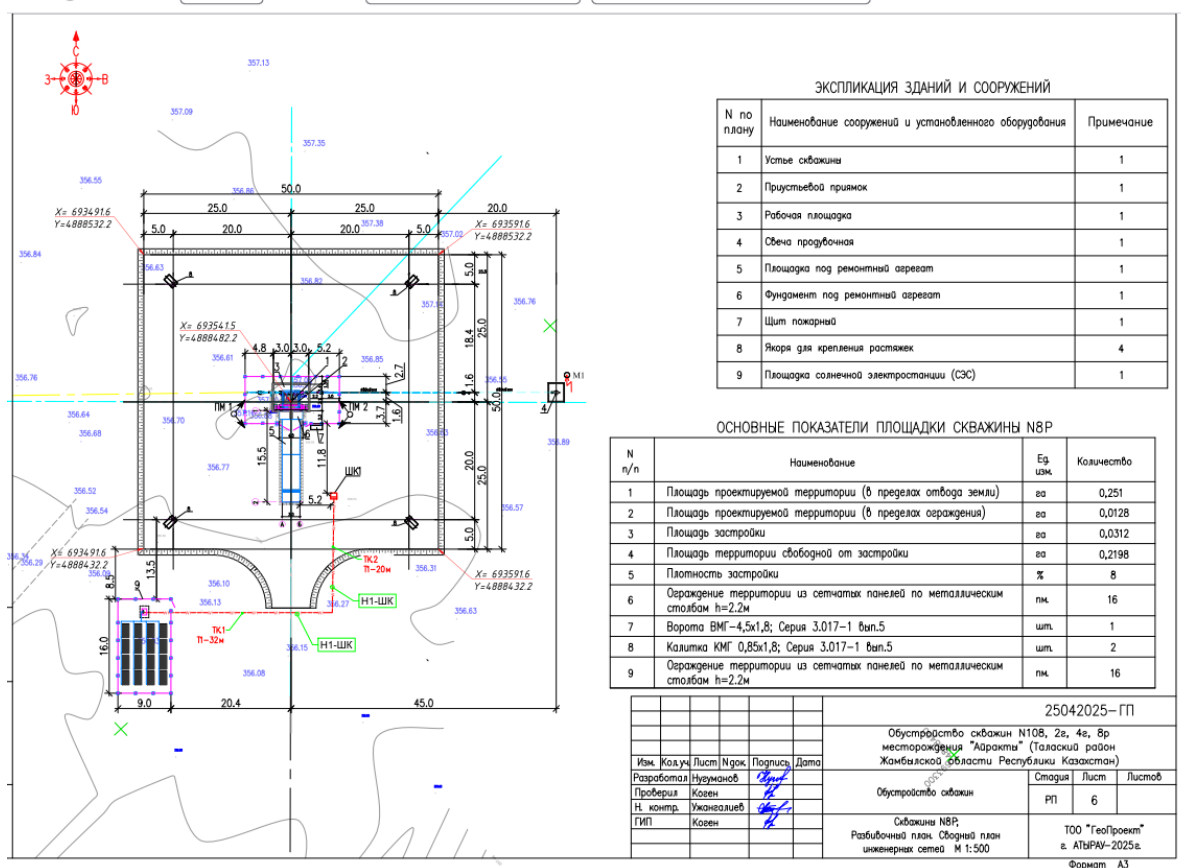


Рисунок 6- Месторождение Айрақты.

ПОЧВЫ

Предоставление земельных участков для размещения и эксплуатации предприятий, сооружений и иных объектов производится с соблюдением экологических требований и учетом экологических последствий деятельности указанных объектов.

Для обустройства и возведения объектов, не связанных с сельскохозяйственным производством, должны отводиться земли, не пригодные для сельскохозяйственных целей, с наименьшим баллом бонитета почвы.

Жамбылская область граничит на севере с Джекказганской областью, на востоке с Алматинской, на юге с Кыргызстаном и на западе с Шымкентской областью.

Занимает площадь 14.5 млн.га, из них 38 % составляют серо-бурые и такыровидные почвы пустынь, 19 % - сероземы, 17 % - пески, 10 % - гидроморфные, 7 % - горные, 5 % - засоленные, 2 % - горные черноземы и каштановые почвы.

- Темно-каштановые почвы формируются под полынно-типчаковой растительностью, мощность перегнойного профиля равна 65-70 см.
- Светло-каштановые карбонатные почвы с гумусовым профилем, мощностью 35-50 см.
- Сероземы темные с гумусовым профилем мощностью 40-55 см формируются эфимерово-полынной растительностью.
- Сероземы обыкновенные формируются на лессах под эфимерово-полынной растительностью (с примесью ячменя, костра, мятлика, эбелека, мака) и отличаются от темных сероземов меньшей мощностью перегнойного горизонта.
- Серо-бурые почвы характеризуются высокой карбонатностью и повышенной щелочностью, бедны гумусом и безструктурны, сверху имеют пористую корочку.
- Сероземы светлые северные формируются под мятликово-эбелеково-полынной растительностью, мощность гумусового слоя равна 25-35 см.
- Лугово-сероземные почвы отличаются довольно мощным (до 50-60 см) темноокрашенным гумусовым горизонтом, порошисто-комковатой структуры.
- На низких террасах рек луговые почвы сочетаются с лугово-болотными, различной степени заболоченности и засоленности.
- Пустынная зона с серо-бурыми, такыровидными почвами, такырами, солончаками и солонцами, луговыми и аллювиально-луговыми, лугово-болотными почвами и песками замыкает вертикальную зональность области.
- В пустынной зоне широко распространены такыровидные почвы, большие площади на аллювиально-дельтовых равнинах занимают солонцы и солончаки (вдоль

Моюнкумов, соленых озер)

Моюнкумский район грядово-бугристых песков занимает обширную территорию в междуречье Чу-Талас. В районе широко распространены древнеэоловые грядово-бугристые, бугристые и мелко грядовые полузакрепленные растительностью пески с отдельными барханами на разбитых участках.

Согласно почвенно-географического районирования рассматриваемая территория находится в Чу-Мойынкумской провинции бугристо-грядовых песков, такыровидных и серо-бурых почв. Основным зональным типом почв на данной территории являются бурые почвы, они представлены подтипом серо-бурых почв.

Песчаный массив Мойынкумы располагается в пределах двух природных зон – пустынной и низкотравных полусаванн. В соответствии с этим выделяются пески пустынные и пески сероземные. Пески сероземные занимают восточную часть Мойынкумов. Они представлены спокойными пологоувалистыми, а в периферических частях и равнинными формами рельефа.

Содержание гумуса в песках очень низкое, что связано не только с низким содержанием в них поверхностно активных тонкодисперсных механических частиц, но и свидетельствует об относительной молодости этих образований. Равнинные пески хорошо закреплены растительностью, поэтому количество органического вещества в них достигает 0,35 %, а в грядово-бугристых песках оно значительно ниже. Пески содержат около 1,0 % CaCO_3 по всей глубине профиля. Реакция почвенных суспензий щелочная. Емкость обмена очень низкая, не превышает 5.0 мг-экв. на 100 г почвы. По гранулометрическому составу пески на 65-75 % состоят из частиц песка мелкого. Содержание тонкодисперсных фракций очень низкое.

Пески Мойынкум имеют полевошпатово-кварцевый состав. Содержание кварца колеблется от 55 до 80 %, полевого шпата – от 10 до 18 %, обломков пород – от 6 до 21 %.

Песок состоит из прозрачных остроугольных, часто неправильной формы, зерен кварца. Значительно более выветрелыми и окатанными являются зерна полевого шпата и обломки пород. В верхней части эоловых песков окатанность минералов, включая и зерна кварца, заметно повышается.

Процессы почвообразования на песках проявляются очень слабо. Пески не имеют выраженной дифференциации на генетические горизонты, часто несут в себе отражение зональных условий почвообразования. В закрепленных песках можно наблюдать некоторые слабые признаки гумусовых горизонтов зональных почв – «посерение»

верхней части профиля, где сосредоточено максимальное количество корней и слабое «побурение» горизонта, залегающего ниже. В межгрядовых понижениях, хорошо заросших растительностью, эти признаки становятся более отчетливыми, а на некоторой глубине появляется белесоватый оттенок от пропитки карбонатами. Так как в понижениях преобладают, как правило, пылеватые пески, то в сложении их профиля наблюдается некоторое уплотнение. Уплотненные пески в крупных понижениях и на равнинах с хорошо выраженным гумусовым горизонтом и уплотненным карбонатно-иллювиальным горизонтом часто выделяются уже как те или иные зональные песчаные почвы.

Пески Мойынкумы очень слабо гумусированы. не содержат заметных количеств легкорастворимых солей, карбонатны. обладают щелочной реакцией водных растворов, по гранулометрическому составу мелкозернистые.

Территория подзоны серо-бурых почв включает в себя ландшафты равнин преимущественно аллювиально-аккумулятивного происхождения. Зональные серо-бурые почвы встречаются здесь островными массивами, занимая более древние по возрасту и более высокие по уровню поверхности аридно-денудационных плато, мелкосопочные возвышенности и делювиально-пролювиальные шлейфы, подгорные покатости гор юга и юго-востока Казахстана.

Район развития рассматриваемых почв сложен элювиальными, элювиально-делювиальными, делювиально-пролювиальными и древнеаллювиальными отложениями, различающимися по возрасту, механическому и минералогическому составу. Общей особенностью почвообразующих пород этих почв является их карбонатность и присутствие гипса, причем содержание карбонатов с глубиной часто уменьшается, а гипса – возрастает.

По механическому составу они представлены, в основном, среднесуглинистыми и легкосуглинистыми пылеватыми разновидностями; значительно меньше - легкими почвами (супесчаными и песчаными), приуроченными обычно к окраинам песчаных массивов.

Наряду с серо-бурыми почвами здесь широко распространены такыровидные, такыры и пустынные песчаные почвы.

Такыровидные почвы широко распространены в подзоне серо-бурых почв, где встречаются довольно крупными массивами на аллювиальных равнинах. Это бывшие пойменные аллювиально-луговые почвы, сильно опустыненные в результате изменения гидрологического режима реки. Эти почвы занимают плоские пониженные элементы рельефа, включая сухие русла, котловины выдувания, террасы и другие элементы

рельефа, сложенные преимущественно легкими (песчаными, супесчаными) пылевато-песчаными, реже суглинистыми отложениями.

В хозяйственном отношении закрепленные кустарниковой и особенно полукустарничковой и травянистой растительностью грядово-бугристые пески представляют собой ценные пастбищные угодья, которые могут быть использованы для выпаса скота в течение круглого года.

Таким образом, в изучаемом регионе почвы представлены луговыми и такыровидными почвами, сероземами, такырами, солонцами, солончаками и песками.

Песчаный массив имеет грядово-бугристый рельеф, хорошо закрепленный растительностью. В ненарушенных песках лишь изредка на вершинах гряд встречаются развеваемые формы. Пески имеют полевошпато-кварцевый состав. Процессы почвообразования на песках проходят очень слабо. Пески очень бедны гумусом, тем не менее, эти территории, закрепленные травянистой и кустарниковой растительностью, имеют большое значение в качестве пастбищных угодий, особенно в зимнее время. В связи с этим для предотвращения деградации почвы и, как следствие этого, растительного покрова, желательно в летний период эти земли исключить из пастбищеоборота.

Основными экологическими требованиями по оптимальному землепользованию являются:

- 1) научное обоснование и прогнозирование экологических последствий предлагаемых земельных преобразований и перераспределения земель;
- 2) обоснование и реализация единой государственной экологической политики при планировании и организации использования земель и охраны всех категорий земель;
- 3) обеспечение целевого использования земель;
- 4) формирование и размещение экологически обоснованных компактных и оптимальных по площади земельных участков;
- 5) разработка комплекса мер по поддержанию устойчивых ландшафтов и охране земель;
- 6) разработка мероприятий по охране земель;
- 7) сохранение и усиление средообразующих, водоохранных, защитных, санитарноэпидемиологических, оздоровительных и иных полезных природных свойств лесов в интересах охраны здоровья человека и окружающей среды;
- 8) сохранение биоразнообразия и обеспечение устойчивого функционирования экологических систем.

Предоставление земельных участков для размещения и эксплуатации предприятий,

сооружений и иных объектов производится с соблюдением экологических требований и учетом экологических последствий деятельности указанных объектов.

Для обустройства и возведения объектов, не связанных с сельскохозяйственным производством, должны отводиться земли, не пригодные для сельскохозяйственных целей, с наименьшим баллом бонитета почвы.

Характеристика современного состояния почвенного покрова в зоне воздействия планируемого объекта

Для характеристики современного состояния качества почв на месторождении Айрақты ТОО «Разведка и добыча QazaqGaz» были использованы данные мониторинговых исследований, проведенных в 3 квартале 2025 года специалистами аккредитованного испытательного центра ЖФ ТОО «КЭСО Отан».

Для оценки фактического состояния почвенного покрова произведен отбор проб на содержание следующего ингредиента:

- нефтепродукты.

Оценка качества почвенного покрова проводилась по кратности превышения ПДК, которая устанавливается в соответствии с Приказом Министра здравоохранения Республики Казахстан от 21 апреля 2021 года № ҚР ДСМ-32 Об утверждении Гигиенических нормативов к безопасности среды обитания.

Концентрации нефтепродуктов в почве на месторождении Айрақты в 3 квартале 2025 года были ниже предела обнаружения прибора, следовательно на основании результатов проведенных мониторинговых наблюдений за состоянием почв м/р Айрақты, можно сделать вывод, что концентрации загрязняющих веществ в пробах почв не превышали предельно допустимых концентраций (ПДК) и почва на территории месторождения по степени опасности относится к безопасной, по степени загрязнения – к чистой.

2.5. Животный и растительный мир

Растительный мир

Согласно современной схеме ботанико-географического районирования данный регион относится к северным пустыням и входит в состав СахароГобийской пустынной области, Ирано-туранской подобласти, Северо-туранской провинции, Западно-северо-туранской подпровинции. В районе месторождения преобладают пустынные растительные сообщества с включением полукустарничков и кустарничков. Они занимает основные площади растительности и объединяет сообщества полыни, многолетней

солянки и ксерофитных кустарников (саксаул). Господствующими пустынными формациями являются туранскополынные боялычники, занимающие большие площади. Биюргуновая ландшафтная формация также является ведущей. Биюргунники приурочены к эродированным склонам плато с выходами глин, к солонцам на равнинах низкого гипсометрического уровня. На супесчаных серо-бурых почвах по останцам и равнинам распространены чисто белоземельнополынные и кеурекобелоземельнополынные типы пустынных сообществ. Исследованная территория газовых месторождений занимает обширную территорию в междуречье Чу-Талас и представлена песчано-пустынным массивом Мойынкум, своеобразие растительности которого определяется положением песков в центральной части Туранских пустынь, большим перепадом высот 180-420м. Растительный покров сформирован в жестких природных условиях широтной пустынной зоны. Определяющими факторами являются засушливость климата, большие амплитуды колебания температур, резкий недостаток влаги, бедность почв в сочетании с широким распространением почвообразующих пород. На исследованной территории месторождения преобладают следующие жизненные формы: псаммофильные кустарники, ксерофильные и галофитные полукустарники (полыни и солянки), многолетние коротковегетирующие и однолетние травы (эфемеры и эфемероиды), реже – длительно вегетирующие многолетники. Ландшафтными растениями, участвующими в сложении наиболее широко распространенных сообществ, являются элементы песчаной саванны – жугуны, саксаул персидский (белый), песчаная акация, представитель северотуранской флоры – полынь белоземельная; саксаул безлистный (черный) – представитель реликтовой саванновой средиземноморской флоры.

По предварительным данным на территории месторождения, редкие и охраняемые виды растений, занесенные в Красную Книгу РК отсутствуют.

Растительный покров Мойынкумов сформирован в суровых природных условиях засушливого климата с большими амплитудами колебания температур и резким недостатком влаги. Свообразие растительности Мойынкумов связано с его тремя основными особенностями: положением Мойынкумов в центральной части Туранских пустынь, большим перепадом высот, с чем связана хорошо выраженная террасовидность поверхности, а также выклиниванием транзитных грунтовых вод в чуротном районе песков на юго-западе.

Песчаная пустыня Мойынкум представлена массивом бугристо-грядовых песков. Сложность и разнообразие рельефа в различных частях песков обуславливает характерное сочетание растительных сообществ и комплексность растительного покрова в целом.

Мойынкумы очень разнообразны по уровню расположения зеркала грунтовых вод, что также отражается на растительном покрове.

Грядовые и бугристые пески характеризуются преобладанием по склонам и вершинам кустарниковой растительности. Из кустарников обильны жузгуны (*Calligonum aphyllum*, *Calligonum alatum*, *Calligonum leucocladum*), саксаулы (*Haloxylon aphyllum*, *Haloxylon persicum*), по склонам и котловинам выдувания - кустарниковые астрагалы (*Astragalus ammodendron*, *Astragalus brachypus*), песчаная акация серебристая (*Ammodendron argenteum*). Преобладающими типами являются кустарниково-еркековый с разнотравьем, кустарниково-полынно-ранговый, кустарниково-злаковый, местами кустарниково-терескеновый с разнотравьем, биюргуном.

В песках, прилегающих к реке Шу, зеркало грунтовых вод располагается близко к поверхности. Несмотря на то, что грунтовые воды минерализованные, а рельеф выровнен, здесь располагаются знаменитые Коскудукские саксаульники.

В центральной части песков и в западной, помимо кустарниковой растительности встречаются черносаксаульники (черносаксаулово-белоземельнополынно-эфемеровый, черносаксаулово-терескеново-белоземельнополынный, черносаксаулово-солянковый, черносаксаулово-эфемеровый типы), причем, в периферийной западной части они приурочены к равнинным участкам с зональными почвами.

По склонам и межбугровым понижениям распространена полынная (*Artemisia terrae-albae*, *Artemisia leucodes*, *Artemisia scoparia*), эфемерная (*Carex physodes*, *Poa bulbosa*), терескеновая (*Eurotia ceratoides*), еркековая (*Agropyron fragile*) растительность со значительным участием сорнотравья (*Echynops ritro*, *Zygophyllum macropterum*, *Heliotropium dasycarpum*, *Euphorbia sequieriana*). Основными типами здесь являются полынно-жузгуновый, полынно-ранговый, еркеково-белоземельнополынный, терескеново-белоземельнополынный, эфемерово-сорнотравный, белоземельнополынно-эбелеково-ранговый. Крутые северные склоны гряд обычно заняты еркековой растительностью. Кроме того, для Мойынкумов характерны изенники (*Kochia prostrata*), а также сорные сообщества дикой ржи (*Secale silvestris*), полыней метельчатой и беловойтой (*Artemisia scoparia*, *Artemisia leucodes*).

Центральная часть песков Мойынкум представлена бугристыми кустарниковыми песками с чуротами. В чуротной части песков в понижениях с выклиниванием на поверхность грунтовых вод встречаются тростниковые (*Phragmites communis*), вейниковые (*Calamagrostis epigeios*), ажрековые (*Aeluropus litoralis*) луга с разнотравьем, в основном сорным (*Goebelia alopecuroides*, *Glycyrrhiza glabra*).

Юго-восточная часть занята полынно-злаково-разнотравной растительностью с кустарниковыми сообществами по грядам. Здесь выделяются сообщества полыней (ass. Artemisia), ржи дикой (ass. Secale silvestris), эфедры (ass. Ephedra lomatolepis), злаков (ass. Agropyron fragile, Stipa hohenackeriana), по понижениям распространены ковыльники с осочкой.

Для западной части характерны крупные гряды и бугры с крутыми северными склонами, прерываемые широкими долинами. Здесь по более разбитым пескам распространены саксаульники, жузгунники, еркечники, по широким межгрядовым долинам и межбугровым понижениям - белоземельнополынники в различных сочетаниях с терескеном, изенем и сорными группировками из эбелека (Ceratocarpus arenarius), полыни беловатой и метельчатой.

Южная и восточная окраины песков сильно сбиты и по характеру растительного покрова резко отличаются от остального массива. Здесь преобладают полынные, эфемеровые и сорнотравные сообщества, причем вместе с полынью белоземельной или без нее господствует полынь беловатая, много бургуна (Artemisia scoraria).

Территория, где расположено месторождение характеризуется ячеисто-бугристыми песками с полынней, кустарниковой, терескеновой, изеневой, редко еркековой растительностью.

Характерной особенностью изменения растительности песков Мойынкум является резкое сокращение еркечников, являющихся наиболее ценными пастбищами, а также уменьшение количества полыни белоземельной и резкое увеличение полыни беловатой, практически не поедаемой скотом. Обилие однолетников (Ceratocarpus arenarius, Anisantha tectorum), сорного разнотравья (Corispermum lehmannii, Echinops ritro, Horaninovia ulicina и др.) говорит об ухудшении видового состава растительности в результате перевыпаса.

Редкие, исчезающие, реликтовые и эндемичные виды растений, занесенные в Красную Книгу Казахстана.

На исследованной территории выявлено 4 вида растений, относящихся к группе редких, реликтовых и эндемичных, встречающихся в различной степени обилия и играющих различную роль в растительном покрове. Ниже приводится краткое описание этих растений, сведения об их распространении (виды перечисляются в систематическом порядке).

Эминиум Леманва – Eminium lehmannii (Bunge) O.Kuntze (сем. – Agaceae).

Многолетник, имеет сплюснутый шаровидный ядовитый клубень. Листья треугольно-ланцетные. Цветоносный стебель до 40 см высотой заканчивается початком.

Плоды белые, ягодообразные. Растение ядовитое. Размножается семенами. Эфемероид.

Обитает в песчаных пустынях Казахстана и Средней Азии. Встречается в Мойынкумах и Кызылкумах. Довольно редок, так как его корни постоянно выкапываются. Необходима охрана вида в районах его местонахождения.

Статус – редкий вид, с сокращающимся ареалом.

Ферула гладкая – *Ferula glaberrima* Korov (сем. Зонтичные - Apiaceae).

Многолетнее, около 50 см высоты растение. Стебель одиночный, тонкий, листья с тройчаторассеченной пластинкой. Соцветия - зонтики. Плоды плоские, яйцевидные, около 1 см длиной.

Обитает по шлейфам песчаных бугров, межгрядовым понижениям единичными экземплярами в Мойынкумах.

Статус – редкий, узкоэндемичный вид.

Кучкоцветник Мейера – *Soranthus meyeri* Ledeb (сем. Зонтичные - Apiaceae)

Крупное, до 1 м высоты многолетнее растение. Корень мощный, цилиндрический, стебель одиночный, сизоватый, в верхней части ветвящийся. Листья в очертании широкотреугольные, тройчаторассеченные, верхние – упрощенные, сидячие. Плоды широкоовальные. Размножается семенами, плодоносит в июле.

Обитает на песчаных почвах, барханах. Статус – редкий вид с малой численностью.

Хондрилла Кузнецова – *Chondrilla kusnecovii* Huyn (сем. Сложноцветные – Asteraceae).

Многолетнее растение до 1 м высоты. Стебель ветвистый, негустопаутинисто-опущенный. Нижние стеблевые листья до 0,5 см длиной и 1 см шириной, струговидные, реже цельнокрайние. Корзинки 9-11 цветковые, семянки около 7 мм длиной. Каучуконос.

Обитает по бугристым и грядовым пескам в Мойынкумах, галечникам рек. Псаммофит. Статус – редкий, узкоэндемичный вид.

Таким образом, обследование непосредственно территории месторождения, а также прилегающих территорий, показало, что неблагоприятные природные условия (большой перепад температур и резкий недостаток влаги) сформировали неплохой травяной и кустарниковый растительный покров, однако состав флоры относительно небогатый и однообразный. На территории месторождения распространена полынная, кустарниковая, тересковая, изеневая и изредко ериковая растительность.

Однако, видовое соотношение растительности свидетельствует об ухудшении видового состава растительности вследствие перевыпаса скота, поскольку практически

исчезла ериковая растительность. Редко встречается полынь белоземельная. Наиболее ярким подтверждением деградации растительного покрова является обилие однолетников и сорного разнотравья.

Характеристика факторов среды обитания растений, влияющих на их состояние

Растительный покров территории формируется в экстремальных природных условиях (аридность климата, засоление, недостаточная водообеспеченность). К настоящему времени он частично трансформирован под влиянием различных видов хозяйственной деятельности. Кроме того, компенсационные возможности местной флоры невелики в силу экологических природных условий территории.

Для предотвращения нежелательных последствий при проведении планируемых работ и сокращения площадей с уничтоженной и трансформированной растительностью, проектом предусмотрено выполнение следующего комплекса мероприятий по охране растительности:

- Осуществить профилактические мероприятия, способствующие прекращению роста площадей, подвергаемых воздействию при проведении работ;
- Во избежание возгорания кустарников и травы необходимо соблюдать правила по технике безопасности;
- Запретить ломку кустарниковой флоры для хозяйственных нужд;
- В результате механических нарушений активизировались процессы дефляции почв района, разрушение почвенных горизонтов, их распыление и уплотнение.

Основными факторами химического воздействия являются выбросы от стационарных источников и от транспортных средств (выхлопные газы, утечки топлива). При проведении работ необходимо строгое соблюдение технологии работ.

Учитывая все факторы при реализации строительных работ можно сказать, что значительного нового воздействия на растительный покров, месторождении не будет.

Процесс обустройству скважин и размещение технологического оборудования, окажет определенное воздействие на состояние растительности. Данное воздействие можно рассматривать, как совокупность механического воздействия и химического загрязнения.

При обустройстве площадки растительности будет нанесен урон – будет уничтожено или засыпано некоторое количество растений.

Загрязнение растительных экосистем химическими веществами может происходить непосредственно путем разлива углеводородов вблизи скважины и при их

транспортировке. Источниками загрязнения являются также твердые и жидкие отходы производства. Наиболее опасными потенциальными источниками химического загрязнения являются скважины (при бурении скважин), места складирования отходов и др.

Во время обустройства растительность прилегающих участков будет испытывать воздействие загрязнителей атмосферного воздуха, т.е. на растительность окажут влияние выбросы загрязняющих веществ в атмосферу.

Химическое загрязнение растительности в процессе осуществления проектируемых работ будет при испарениях нефтепродуктов из емкостей, аварийных разливах и утечках нефтепродуктов, фланцевые соединения и сальниковые уплотнения.

Воздействие вредных выбросов на растительность происходит как путем прямого их воздействия на растительность, так и путем косвенного воздействия через почву.

Попадание нефтепродуктов на почву, прежде всего, сказывается на гумусовом горизонте: количество углеродов в нем резко увеличивается, ухудшая свойства почв как питательного субстрата для растений.

Обволакивая корни растений, нефтепродукты резко снижают поступление влаги, что приводит к физиологическим изменениям и возможной гибели растений.

Главными причинами угнетения растений и их гибели в результате загрязнения служат нарушения в поступлении воды, питательных веществ и кислородное голодание. Вследствие подавления процессов нитрификации и аммонофикации в почве нарушается азотный режим, что в свою очередь вызывает азотное голодание. Интенсивное развитие нефтеокисляющих микроорганизмов сопряжено с активным потреблением ими элементов минерального питания, из-за чего может наблюдаться ухудшение пищевого режима растений.

Вредное влияние токсичных газов приводит к отмиранию отдельных частей растений, ухудшению роста и урожайности. Накопление вредных веществ в почве способствует уменьшению почвенного плодородия, нарушению минерального питания, отравлению корневых систем и нарушению роста и гибели растения.

Учитывая компенсационные возможности местной флоры при соблюдении предусмотренных мероприятий можно сделать вывод, что выбросы загрязняющих веществ не окажут значительного химического влияния на состояние растительности.

При механических нарушениях короткоживущие виды растений на данной территории, восстанавливаются медленно, образуя переходные группировки с господством сорных видов, которые в дальнейшем сменяются зональным типом.

Восстановление растительности в результате естественных процессов занимает длительное время: от 3-4 лет - для заселения пионерными видами и до 10 лет - для формирования сомкнутых сообществ.

Согласно требованиям п. 1 ст. 12 Закона РК «О растительном мире» от 2 января 2023 года № 183-VII ЗРК, охране подлежат растительный мир и места произрастания растений. Согласно п.2 ст. 7 Закона РК «О растительном мире» физические и юридические лица обязаны: 1) не допускать уничтожения и повреждения, незаконного сбора дикорастущих растений, их частей и дериватов; 2) соблюдать требования правил пользования растительным миром и не допускать негативного воздействия на места произрастания растений; 3) не нарушать целостности природных растительных сообществ, способствовать сохранению их биологического разнообразия; 4) не допускать в процессе пользования растительным миром ухудшения состояния иных природных объектов; 5) соблюдать требования пожарной безопасности на участках, занятых растительным миром; 6) не нарушать права иных лиц при осуществлении пользования растительным миром.

Животный мир

В районе расположения объекта животный мир представлен довольно большим количеством видов, как оседлых, так и широко мигрирующих. На этой территории сходятся фауны сопредельных территорий, поэтому их представители придают животному миру региона смешанный характер. Учитывая это обстоятельство, дать обзор беспозвоночных, обитающих непосредственно на территории месторождения невозможно. Более полно осветить видовой состав, место обитания и экологическое значение групп позвоночных животных, обитающих в непосредственной близости от контрактной территории, невозможно без описания обитателей сопредельных территорий. Фауна этих районов довольно тесно связана между собой, особенно авифауна.

Под воздействием региональных природно-климатических особенностей (резкий недостаток влаги, большие суточные и годовые колебания температуры воздуха, достаточно холодная зима и продолжительное жаркое лето) сформировался не только однообразный и относительно небогатый состав флоры, но и более бедный (по сравнению с другими регионами Казахстана) видовой состав животного мира.

Наиболее многочисленными животными, обитающими в регионе, являются птицы (161 вид), млекопитающие (34 вида) и пресмыкающиеся (21 вид).

С целью охраны и воспроизводства редких и исчезающих видов животных (кулана,

джейрана, архара, сайги, кабана, стрепета и хищных птиц) Постановлением Совета Министров КазССР от 29.03.66 г. №220 сроком на 20 лет в регионе был организован Андасайский государственный зоологический заказник Республиканского значения, имеющий статус особо охраняемой природной территории. По истечении срока действия Постановления, решением Жамбылского Облисполкома от 29.06.1986г. №178 статус заказника продлен, а Постановлением Правительства Республики Казахстан от 27 июня 2001 года №877 и включен в перечень государственных природных заказников Республиканского значения. Расположен в Моюнкусском районе и занимает площадь 1 млн. гектаров. Южная граница заказника находится в 70 км на север от границы Амангельдинского месторождения.

Млекопитающие

В пустынной зоне региона обитает 34 вида млекопитающих. Из насекомоядных - это ушастый еж, малая белозубка, пегий пutorак. Летучие мыши – нетопырь-карлик, поздний кожан, пустынный кожан, двухцветный кожан, усатая ночница. Псовые – шакал, лисица, корсак, волк. Куны – ласка, горноста́й, степной хорек, барсук, занесенная в Красную Книгу перевязка (*Vormela peregusna*). Из кошачьих – пятнистая или степная кошка. Копытные - кабан, джейран (*Gazella subgutturosa*), занесенный в Красную Книгу. В регион в зимний период заходят мигрирующие сайгаки. Из грызунов обычны тонкопалый и желтый суслик, тушканчики – малый, большой, Северцова, Лихтенштейна, мохноногий. Обитают серый хомячок, полевая и домовая мыши. В богатых растительностью водоемах водится ондатра и водяная полевка. Из зайцеобразных - заяц-толай. Из песчанковых - тамариксовая или гребенщикова, краснохвостая, полуденная и большая песчанки.

Ёж живет в основном оседло, ведет ночной и сумеречный образ жизни, зимой залегает в спячку. Всеяден, но основу питания составляют насекомые.

Малая белозубка также ведет оседлый образ жизни, в пищу употребляет почти все виды беспозвоночных, которые удастся обнаружить.

Пегому пutorаку, как почти всем землеройкам, характерна сумеречная и ночная активность, основу питания составляют жуки и их личинки. Тяготеем к песчаному грунту.

Нетопырь-карлик – типичный синантроп, обитает в постройках человека. Зимоспящий вид. Является носителем некоторых заболеваний человека.

Усатая ночница также зимоспящая. Питается насекомыми.

Поздний, пустынный и двухцветный кожаны зимой также впадают в спячку. Основу их питания составляют насекомые. Могут участвовать в распространении опасных для человека заболеваний. Имеют экологическое и научное значение.

Все представители псовых, обитающих в регионе, активны круглый год. Для шакала характерны сезонные перемещения и дальние кочевки при недостатке корма. Питается грызунами, типами, зайцами и другими мелкими животными, падалью. Вредит сельскому и охотничьему хозяйству, одновременно являясь объектом промысла. Является разносчиком особо опасных инфекций (бешенство).

Волк живет оседло, только часть зверей кочует вслед за копытными. Основа питания - любые доступные животные: копытные, зайцы, птицы, грызуны, домашние животные, тем самым волк вредит животноводству. Служит объектом охоты. Переносчик бешенства, имели место случаи нападения волков на людей. В последние годы численность значительно возросла в виду отсутствия планового отстрела и удорожания технических средств.

Лисица и корсак, также как шакал, мигрируют на различные расстояния в поисках лучшей кормовой базы. Хищники в голодные годы и сезоны всеядны. Являются объектами пушного промысла. В свою очередь болеют и могут распространять бешенство, чуму плотоядных, сибирскую язву.

Куны. Ласка активна круглогодично, постоянно перемещается в поисках лучшей кормовой базы. Питается мышевидными грызунами, птицами, яйцами.

Горностай живет оседло, активен круглый год. Питается мышевидными грызунами, насекомыми. Является объектом пушного промысла.

Степной хорек активен круглогодично, постоянно перемещается в поисках наиболее кормового участка. Является объектом пушного промысла.

Перевязка сходна по образу жизни со степным хорьком, включена в Красную Книгу Республики Казахстан.

Барсук отличается от других представителей куньих региона тем, что впадает в зимнюю спячку, является практически всеядным. В прошлом был многочислен и являлся объектом промысла в виду ценного жира.

Степная кошка оседлая, как объект промысла значения не имеет.

В прошлом по прибрежным тугаям р. Шу, озерам, протокам кабан был многочислен, являлся предметом трофейной и лицензионной охоты. Совершает трофические кочевки, на равнине живет оседло, практически всеяден. Естественных врагов кроме человека не имеет. Перспективен для разведения как охотничье-промысловый вид.

Джейран совершает сезонные миграции, занесен в Красную Книгу РК. В прошлом многочислен. Теперь практически истреблен местным населением как ценный пищевой и

трофейный объект.

В зимний период в регион исследования откочевывают сайгаки Бетпакдалинской популяции (группировки). До середины 90-х годов сайгак был самым многочисленным видом копытных, численность в предпромысловый период достигала полутора миллионов голов. Проводилась плановая заготовка мяса и шкур. В середине 90-х годов резко выросла международная торговля рогами сайги как сырьем для медицинских препаратов. Произошло массовое истребление самцов-рогачей. Сайгак служит живым примером варварского истребления животных. Пока промысел проводился на основании научных рекомендаций по численности и половозрастному составу добываемых зверей, численность оставалась стабильной. Массовое браконьерство на самцов нарушило баланс, и численность сайгаков в Казахстане сократилась во много раз.

Тонкопалый и желтый суслики являются дневными животными, в отличие от тушканчиков.

Грызуны в целом, наверно самые многочисленные из групп млекопитающих. Являясь носителями и разносчиками особо опасных инфекций, таких как чума, грызуны, представляют опасность как распространители инфекционных заболеваний. Таковыми являются песчанки, в особенности большая.

Таблица 11– Видовой состав млекопитающих

№ п/п	Вид млекопитающих	Образ обитания
Отр. Насекомоядные • Insectivora		
1.	Ушастый еж	Оседлый, спячка зимой
2.	Малая белозубка	Оседлый
3.	Пегий путорак (Красная книга РК)	Оседлый
4.	Усатая ночница	Спячка зимой
Отр. Рукокрылые • Chiroptera		
5.	Нетопырь-карлик	Спячка зимой
6.	Поздний кожан	Спячка зимой
7.	Пустынный кожан	Спячка зимой
8.	Двухцветный кожан	Спячка зимой
Отр. Хищные • Carnivora		
9.	Шакал	Активен круглый год
10.	Волк	Активен круглый год
11.	Корсак	Активен круглый год
12.	Лисица	Активен круглый год
13.	Ласка	Активен круглый год
14.	Горноста́й	Оседлый
15.	Степной хорек	Оседлый
16.	Перевязка (Красная книга РК)	Оседлый
17.	Барсук	Активен круглый год
18.	Степная кошка	Активен круглый год
19.	Кабан	Оседлый
Отр. Парнокопытные • Artiodactyla		
20.	Джейран (Красная книга РК)	Мигрирует
21.	Сайгак	Мигрирует
Отр. Грызуны • Rodentia		
22.	Тонкопалый суслик	Активен круглый год

№ п/п	Вид млекопитающих	Образ обитания
23.	Желтый суслик	Спячка зимой
24.	Малый тушканчик-	Оседлый
25.	Большой тушканчик	Оседлый
26.	Тушканчик Северцова	Оседлый
27.	Тушканчик-прыгун (Носитель чумы)	Оседлый
28.	Мохноногий тушканчик (Носитель чумы)	Оседлый
29.	Водяная полевка	Оседлый
30.	Краснохвостая песчанка (Носитель чумы)	Оседлый
31.	Полуденная песчанка (Носитель чумы)	Оседлый
32.	Большая песчанка	Оседлый
33.	Домовая мышь (Носитель чумы)	Оседлый
Отр. Зайцеобразные -Lagomorpha		
34.	Заяц-толай	Оседлый

Видовой состав птиц разнообразен. В различные сезоны здесь встречается более 220 видов. Часть из них гнездится в различных биотопах региона, есть виды оседлые, есть зимующие, однако большинство из них – пролетные (более 50%).

Видовое разнообразие охватывает большинство семейств птиц. Это и поганковые, пеликановые, баклановые, цаплевые, ибисовые, аистовые, утиные, ястребиные, соколиные, фазановые, журавлиные, дрофиные, пастушковые. Представители отрядов ржанкообразных, голубеобразных, совообразных, козодоеобразных, воробьиных. Среди них отмечены виды, занесенные в Красную Книгу РК, такие как кудрявый (*Pelecanus crispus*) и розовый пеликаны (*Pelecanus onocrotalus*), черноголовый хохотун (*Larus ichthyaetus*), дрофа (*Otis tarda*), стрепет (*Otis tetrix*), дрофа-красотка или джек (*Chlamydotis undulata*), лебедь-кликун (*Cygnus cygnus*), колпица (*Platalea leucorodia*), белоглазая чернеть (*Aythya nyroca*), савка (*Oxyura leucoccephala*), серый журавль (*Grus grus*), красавка (*Anthropoides virgo*), чернобрюхий рябок (*Pterocles orientalis*), белобрюхий рябок (*Pterocles alchata*), саджа (*Syrhaptes paradoxus*), бурый голубь (*Columba eversmanni*), филин (*Bubo bubo*), степной орел (*Aquila rapax*), беркут (*Aquila chrysaetus*), могильник (*Aquila heliaca*), орлан-белохвост (*Haliaeetus albicilla*), змееяд (*Circaetus gallicus*), балобан (*Falco cherrug*), сапсан (*Falco peregrinus*), шахин (*Falco pelegrinoides*).

Из краснокнижных пролетными являются пеликаны, черноголовый хохотун, белоглазая чернеть, дрофа, стрепет, джек, орел могильник, орлан-белохвост, савка. Остальные - гнездятся. Из видов, не являющихся краснокнижными, гнездятся птицы всех упомянутых отрядов и семейств. Кормовая база полупустынной зоны, примыкающей к пойме реки и временным водоемам высокопродуктивна и разнообразна. Это позволяет гнездиться и успешно выводить потомство сотням видам птиц, многие из которых являются массовыми. В пойме реки и на берегах водоемов в массе обитают кулики, воробьиные, утки, поганки, пастушковые и другие группы птиц. Хищники гнездятся либо

на одиночных деревьях, или на земле, некоторые виды предпочитают тростниковые заросли. Рябки гнездятся исключительно на земле, мелкие воробьиные предпочитают кустарники. Каждый вид птиц находит подходящую для него стацию.

Также эти ареалы являются в весенне-осенний период местами кормежки и отдыха мигрирующим видам – ржанкообразным, утиным, хищным.

Ряд видов уток, куликов, ржанок и др. являются охотничьими. Однако под выстрел, зачастую браконьерский, попадают также и не охотничьи виды птиц, в том числе и внесенные в Красную Книгу. Это дрофа, численность которой крайне низкая, более благополучные стрепет и джек, все виды рябков, бурый голубь, гуси и многие крупные хищники.

Необходимо отметить, что особое, пристальное внимание привлекают к себе филин и дневные хищники. В филине браконьеров интересуют перья, являющиеся предметом торговли - ими украшаются различные предметы быта и национальные костюмы. Такие глобально значимые виды дневных хищных птиц как балобан, шахин и сапсан последнее десятилетие пользуются спросом у арабских соколятников, что порождает нездоровый ажиотаж среди местного населения и приезжих браконьеров. При этом часто по некомпетентности отлавливаются, а также опустошаются гнезда всех хищников, при этом абсолютное большинство птенцов и яиц гибнет. Если не принять срочных мер по охране гнездовых ареалов и реализации мероприятий, направленных на воспроизводство подорванных популяций - вероятность исчезновения данных видов в ближайшие годы весьма высока. Так, по данным Института Зоологии МОП РК, за последние 7 лет количество гнездящихся крупных соколообразных сократилось в республике в 10-12 раз.

Роль птиц в природе многогранна. Так, например, основу питания многих воробьиных, журавлеобразных, ржанковых, утиных птиц, особенно в период выкармливания птенцов, составляют насекомые. Значительный урон, наносимый регулярно повторяющимися в последние годы массовыми вспышками численности саранчовых в ряде регионов страны, может быть значительно сокращен естественными лимитирующими факторами, и в частности - птицами.

Птицы, питающиеся останками животных, такие как черный гриф, орел могильник, сип, врановые, оздоравливают общую обстановку, поедая падаль, гниющую в степи. Ряд видов специализируется на паразитах растений, например, дятел белокрылый, обитающий в пустыне.

В то же время сами птицы являются переносчиками ряда беспозвоночных паразитов. В силу чего птицы являются носителями арбовирусов и распространителями

особо опасных инфекций, таких как малярия, лихорадка «Ку», орнитоз, кокцидиоз, таксоплазмоз и ряда других заболеваний. Вспышку подобных заболеваний может спровоцировать любое непродуманное воздействие на окружающую среду.

Земноводные и пресмыкающиеся

Земноводные в исследуемом регионе активны с апреля по ноябрь и представлены двумя видами амфибий: лягушка озерная (*Rana ridibunda*) и жаба зеленая (*Bufo viridis*). Если озерная лягушка ведет водный образ жизни и активна днем, то зеленая жаба активна преимущественно в сумерки и ночью, населяет более засушливую полупустынную и пустынную зону. Оба вида используют для икрометания временные водоемы. Амфибии являются регуляторами численности вредных беспозвоночных, составляющих основу их питания. Значительная часть озерных лягушек ежегодно заготавливается в больших количествах с целью зооторговли.

Пресмыкающиеся также активны с апреля по ноябрь и представлены 8 семействами и 21 видом, постоянно населяющим данный регион. Среднеазиатская черепаха, ночные и дневные виды ящериц – гекконы, геккончик пискливый, ящурки, всего 13 видов.

Змеи представлены 7 видами – восточный удавчик, водяной уж, полозы – поперечнополосчатый, узорчатый и разноцветный, стрела-змея, и единственная ядовитая змея в регионе – щитомордник обыкновенный. Все пресмыкающиеся являются неотъемлемой частью экосистем и играют большую роль в трофических связях.

Ихтиофауна

В бассейне р. Шу обитает 23 вида рыб, из которых 2 занесены в Красную Книгу Республики Казахстан. Это туркестанский усач (*Barbus caito conocephalus*) – 2 категория, и чуйская остролючка (*Carpoctobrata kuschakewitschi orientalis*) – 1 категория. Оба вида находятся на грани исчезновения, численность и состояние популяции в настоящее время неизвестно, находки спорадичны и недостоверны.

Фоновые виды, такие как плотва, язь, лещ, сазан, сом и др. являются объектами рыбной ловли. Другие промысловые виды рыб – гольян обыкновенный, красноперка, амурский чебачок, пескарь, китайский лжескарь, тибетский и серый голец и др. – играют значительную роль в биоценозе водоемов как фито- и зоофаги.

Таким образом, анализ фаунистической характеристики региона показывает, что животный мир региона несколько беднее по сравнению с другими регионами Казахстана. Тем не менее, в районе месторождения животный мир представлен 161 видом птиц, 34 видами млекопитающих и 21 видом пресмыкающихся. Для ряда представителей

животного мира (млекопитающие и пресмыкающиеся) этот регион является средой постоянного обитания. Многие птицы встречаются на пролете, большая часть из которых здесь гнездится. Среди представителей животного мира немало видов, занесенных в Красную Книгу РК.

Для охраны и воспроизводства редких и исчезающих животных в 70 км на север от границы Контрактной территории расположен Андасайский государственный природный заказник республиканского значения.

В регионе повсеместно распространены грызуны, являющиеся потенциальными носителями и разносчиками чумы и др. опасных инфекционных заболеваний. С этой точки зрения опасность для человека представляют: волк, шакал, лисица, корсак. Многие птицы являются переносчиками абровирусов, что также не безопасно для человека. С другой стороны, птицы, питающиеся останками животных и паразитами растений оздоравливают санитарную обстановку.

Наличие редких, исчезающих и занесенных в Красную книгу видов животных

Животный мир региона по видовому составу сравнительно беден, что объясняется суровыми условиями местообитания и представлен, в основном, специфичными видами, приспособившимися в процессе эволюции к жизни в экстремальных условиях.

Ведущую роль среди животного мира играют млекопитающие и птицы. Другие представители фауны обычно не имеют такого хозяйственного значения, хотя во всей трофической цепи имеют первостепенное значение, составляя основу питания как для первых, так и для вторых.

Членистоногие представлены паукообразными (скорпион, тарантул, фаланга, клещи), многоножками и разнообразным видовым составом насекомых (саранчовые, муравьи, клопы, мухи, стрекозы, чешуе-крылые и перепончатокрылые).

Пресмыкающиеся представлены на глинистых и песчаных почвах с зарослями полыни, тамариска среднеазиатской черепахой, разнообразным видовым составом ящериц (каспийский и серый галопаыйгекконы, степная агама, ушастая и песчаная круглоголовки, обыкновенная или прыткая ящерица, а также ящурки - быстрая, полосатая, средняя и линейчатая), и змеями (песчаный удавчик, степная гадюка, четырехполосый полоз, щитомордник).

Законодательством запрещается всякая деятельность, ведущая к сокращению численности объектов животного и растительного мира, включенных в Красную книгу, и ухудшающая среду их обитания. (Красная книга РК, 2010).

Характеристика воздействия объекта на видовой состав

Воздействие на животный мир в период обустройства скважин, будет обусловлено природными и антропогенными факторами.

Природные факторы. К природным факторам относятся климатические условия, характеризующиеся колебаниями температуры воздуха, интенсивные процессы дефляции и т.д. Влияние изменения природных условий сказывается на численности и видовом разнообразии животных.

Одни животные вытесняются и гибнут, для других складываются благоприятные условия.

Антропогенные факторы. Антропогенное воздействие осуществляется в ходе любой хозяйственной деятельности, связанной с природопользованием.

Наиболее сильное и действенное влияние техногенных факторов обычно испытывают пресмыкающиеся.

Представители этой группы животных тесно привязаны к участку своего обитания и в период экстремальных ситуаций не способны избежать влияния каких-либо внешних воздействий путем миграций на дальние расстояния.

Наиболее существенное влияние на животных могут оказать следующие виды подготовительных и текущих работ:

- изъятие земель (утрата мест обитания);
- проведение земляных строительных работ;
- использование дорог и внедорожное использование транспортных средств;
- производственный шум, искусственное освещение, служащей факторами беспокойства для многих видов птиц и млекопитающих;
- складирование вспомогательного оборудования;
- загрязнение территории нефтепродуктами и тяжелыми металлами, химреагентами, промышленно-бытовыми отходами, выбросами токсичных веществ.

Воздействие на животный мир при обустройстве скважин, приводит к временной или постоянной утрате мест обитания популяций животных, причиняет беспокойство и физический ущерб живым организмам вследствие повышения уровня шума, искусственного освещения.

В результате изъятия земель обустройстве происходит сокращение кормовой базы, ведущее к перестройке структуры зооценоза.

Наибольшее воздействие на фауну происходит как правило в процессе земляных работ.

В результате происходит гибель представителей беспозвоночных и незначительная

гибель представителей земноводных, пресмыкающихся и некоторых видов фоновых грызунов.

В результате земляных работ уничтожается до 90% насекомых, паукообразных и мелких наземных ракообразных, являющихся кормовой базой для позвоночных и важным компонентом пустынного и приморского биоценозов обитающих в пределах коридора обустройства.

Автомобильные дороги с интенсивным движением и большой скоростью автотранспорта являются угрозой для жизни животных.

Воздействие такого фактора, как перемещение автотранспорта при транспортировке грузов выражается в виде гибели насекомых, земноводных и пресмыкающихся, а, реже, копытных, грызунов, мелких хищников и пернатых, под колёсами.

Одним из значимых факторов воздействия является искусственное освещение в ночное время. Поскольку кроме гибели насекомых летящих к источникам освещения, в ночное время больший процент млекопитающих будет гибнуть под колёсами автомашин в результате ослепления светом фар.

Пресмыкающиеся. Основными источниками воздействия на животных являются строительные машины и механизмы автодороги, строительный персонал.

Сокращение площади местообитаний и трансформация биотопов окажут наиболее значимое воздействие, что повлечет за собой снижение численности земноводных, пресмыкающихся и млекопитающих пропорционально изъятым под бурением землям и уменьшение биологического разнообразия.

Для пресмыкающихся техногенная трансформация субстрата и сам процесс земляных работ, при значительном механическом воздействии оказываемом землеройной техникой, является фактором вызывающим резкое снижение численности, вплоть до полного исчезновения на некоторых участках ящериц и змей.

Обычно, в процессе земляных работ, в пределах строительной площадки, землеройной техникой уничтожаются земноводные - 90%, пресмыкающиеся - 70%, мелкие фоновые грызуны - 70%.

Птицы. Воздействие на птиц, в основном, будет связано с утратой мест обитаний. Помимо потери местообитания, возможным фактором негативного воздействия на птиц может быть фактор беспокойства, вызванного присутствием человека, передвижением автотранспортных средств, работой строительной техники.

Имеет место косвенное воздействие в виде временного разрушения мест

гнездования и кратковременного ухудшения кормовой базы на ограниченном участке.

Поскольку участок обустройства расположен на территории промышленно освоенной территории, путей миграции диких животных в пределах территории, отведенной под бурение нет. Редкие и подлежащие особой охране виды животных в пределах изученной площадки отсутствуют. Влияние от реализации проекта на охотничье-промысловых животных исключено.

На стадии завершения работ по бурению скважин прямого воздействия на птиц не ожидается.

Факторы беспокойства будут такими же, как на стадии обустройства. При этом площадь, на которой воздействие может проявляться, существенно снизится.

Дальнейших утрат (после окончания обустройства) территорий местообитаний на стадии завершения работ по бурению скважин не предполагается.

В ходе проведения производственных работ должны выполняться и соблюдаться требования статьи 17 Закона Республики Казахстан от 09 июля 2004 года №593 «Об охране, воспроизводстве и использовании животного мира»:

- При размещении, проектировании и обустройстве населенных пунктов, предприятий, сооружений и других объектов, осуществлении производственных процессов и эксплуатации транспортных средств, совершенствовании существующих и внедрении новых технологических процессов, введении в хозяйственный оборот неиспользуемых, прибрежных, заболоченных, занятых кустарниками территорий, мелиорации земель, пользовании лесными ресурсами и водными объектами, проведении геолого-разведочных работ, добыче полезных ископаемых, определении мест выпаса и прогона сельскохозяйственных животных, разработке туристских маршрутов и организации мест массового отдыха населения должны предусматриваться и осуществляться мероприятия по сохранению среды обитания и условий размножения объектов животного мира, путей миграции и мест концентрации животных, а также обеспечиваться неприкосновенность участков, представляющих особую ценность в качестве среды обитания диких животных.

- При эксплуатации, размещении, проектировании и обустройстве железнодорожных, шоссейных, трубопроводных и других транспортных магистралей, линий электропередачи и связи, каналов, плотин и иных водохозяйственных сооружений должны разрабатываться и осуществляться мероприятия, обеспечивающие сохранение среды обитания, условий размножения, путей миграции и мест концентрации животных.

- Субъекты, осуществляющие хозяйственную и иную деятельность, указанную в

пунктах 1 и 2 настоящей статьи, обязаны:

1) по согласованию с уполномоченным органом при разработке технико-экономического обоснования и проектно-сметной документации предусматривать средства для осуществления мероприятий по обеспечению соблюдения требований подпунктов 2) и 5) пункта 2 статьи 12 настоящего Закона;

2) возмещать компенсацию вреда, наносимого и нанесенного рыбным ресурсам и другим водным животным, в том числе и неизбежного, в размере, определяемом в соответствии с методикой, утвержденной уполномоченным органом, путем выполнения мероприятий, предусматривающих выпуск в рыбохозяйственные водоемы рыбопосадочного материала, восстановление нерестилищ, рыбохозяйственную мелиорацию водных объектов, бурение инфраструктуры воспроизводственного комплекса или реконструкцию действующих комплексов по воспроизводству рыбных ресурсов и других водных животных, финансирование научных исследований, а также создание искусственных нерестилищ в пойме рек и морской среде (риффы), на основании договора, заключенного с ведомством уполномоченного органа.

Обустройство скважин окажет определенное воздействие на животный мир. Данное воздействие можно рассматривать, как совокупность механического воздействия и химического загрязнения.

Механическое воздействие на фауну связано с нанесением беспокойства и возможно причинением физического ущерба, также выражается во временной потере мест обитания и мест кормления травоядных животных и, в свою очередь, утраты мест охоты хищных животных. И все это вследствие повышенного уровня шума, наличия техники, искусственного освещения и физической деятельности людей

Причинами механического воздействия на животный мир или беспокойства представителям фауны становится движение транспорта, погребение флоры (и некоторых представителей фауны – насекомых, пресмыкающихся) при обустройстве подъездных дорог и площадок. За исключением погребения, остальные виды воздействия носят временный и краткосрочный характер.

Химическое загрязнение может иметь место при случайном или аварийном разливе углеводородов и химических реагентов.

До минимума сократить химическое воздействие на животный мир можно строжайшим соблюдением норм и правил, технологии производства, профилактическим осмотром и ремонтом оборудования.

Практика многолетних наблюдений показывает, что распределение животных на

территории месторождения неравномерное.

Особое место в распространении животных занимают преобразованные ландшафты (насыпи дорог, линии электропередач, нефтепроводы, промышленные сооружения), которые в целом имеют положительное значение, обогащая порой безжизненные пространства (особенно солончаковой пустыни) новыми экологическими нишами для обитания некоторых представителей животного мира (ящериц, змей). Плотность населения пресмыкающихся в преобразованных ландшафтах, как правило, выше. Однако здесь животные подвержены угрозе загрязнения нефтью (трубопроводы) при разливах, травмирования и гибели на автомобильных дорогах.

Для мелких грызунов и пресмыкающихся работы по строительству подъездных дорог и площадок могут грозить физической гибелью в незначительных пределах.

Механическое воздействие на фауну связано с нанесением беспокойства и возможно причинением физического ущерба, также выражается во временной потере мест обитания и мест кормления травоядных животных и, в свою очередь, утраты мест охоты хищных животных. И все это вследствие повышенного уровня шума, наличия техники, искусственного освещения и физической деятельности людей

Причинами механического воздействия на животный мир или беспокойства представителям фауны становится движение транспорта, погребение флоры (и некоторых представителей фауны – насекомых, пресмыкающихся) при обустройстве подъездных дорог и площадок. За исключением погребения, остальные виды воздействия носят временный и краткосрочный характер.

Химическое загрязнение может иметь место при случайном или аварийном разливе углеводородов и химических реагентов.

До минимума сократить химическое воздействие на животный мир можно строжайшим соблюдением норм и правил, технологии производства, профилактическим осмотром и ремонтом оборудования.

Практика многолетних наблюдений показывает, что распределение животных на территории месторождения неравномерное.

Особое место в распространении животных занимают преобразованные ландшафты (насыпи дорог, линии электропередач, нефтепроводы, промышленные сооружения), которые в целом имеют положительное значение, обогащая порой безжизненные пространства (особенно солончаковой пустыни) новыми экологическими нишами для обитания некоторых представителей животного мира (ящериц, змей). Плотность населения пресмыкающихся в преобразованных ландшафтах, как правило,

выше. Однако здесь животные подвержены угрозе загрязнения нефтью (трубопроводы) при разливах, травмирования и гибели на автомобильных дорогах.

Для мелких грызунов и пресмыкающихся работы по строительству подъездных дорог и площадок могут грозить физической гибелью в незначительных пределах.

Возможные нарушения целостности естественных сообществ

Нарушения целостности естественных сообществ, среды обитания, условий размножения, воздействие на пути миграции и места концентрации животных, сокращения их видового многообразия в зоне воздействия объекта не ожидается, так как работы носят незначительный и кратковременный характер.

Мероприятия по предотвращению негативных воздействий на биоразнообразие

Биологическое разнообразие (ст. 239 ЭК РК) означает вариабельность живых организмов из всех источников, в том числе наземных, морских и иных водных экосистем и экологических комплексов, частью которых они являются, и включает в себя разнообразие в рамках вида, между видами и разнообразие экосистем.

Под экологической системой (экосистемой) понимается являющийся объективно существующей частью природной среды динамичный комплекс сообществ растений, животных и иных организмов, неживой среды их обитания, взаимодействующих как единое функциональное целое и связанных между собой обменом веществом и энергией, который имеет пространственно-территориальные границы.

Под средой обитания понимается тип местности или место естественного обитания того или иного организма или популяции.

Под природным ландшафтом понимается территория, которая не подверглась изменению в результате деятельности человека и характеризуется сочетанием определенных типов рельефа местности, почв, растительности, сформированных в единых климатических условиях.

Под биологическими ресурсами понимаются генетические ресурсы, организмы или их части, популяции или любые другие биотические компоненты экологических систем, имеющие фактическую или потенциальную полезность либо ценность для человечества.

Запрещается деятельность, вызывающая угрозу уничтожения генетического фонда живых организмов, потерю биоразнообразия и нарушение устойчивого функционирования экологических систем.

Согласно Статьи 240, п.1, в целях сохранения биоразнообразия применяется следующая иерархия мер в порядке убывания их предпочтительности:

- 1) первоочередными являются меры по предотвращению негативного воздействия;
- 2) когда негативное воздействие на биоразнообразие невозможно предотвратить, должны быть приняты меры по его минимизации;
- 3) когда негативное воздействие на биоразнообразие невозможно предотвратить или свести к минимуму, должны быть приняты меры по смягчению его последствий;
- 4) в той части, в которой негативные воздействия на биоразнообразие не были предупреждены, сведены к минимуму или смягчены, должны быть приняты меры по компенсации потери биоразнообразия.

Под мерами по предотвращению негативного воздействия на биоразнообразие понимаются меры, направленные на то, чтобы с самого раннего этапа планирования деятельности и в течение всего периода ее осуществления избегать любые воздействия на биоразнообразие.

Под мерами по минимизации негативного воздействия на биоразнообразие понимаются меры по сокращению продолжительности, интенсивности и (или) уровня воздействий (прямых и косвенных), которые не были предотвращены.

Под мерами по смягчению последствий негативного воздействия на биоразнообразие понимаются меры, направленные на создание благоприятных условий для сохранения и восстановления биоразнообразия.

Для снижения негативного воздействия на животных и на их местообитания при проведении работ, складировании производственно-бытовых отходов необходимо учитывать наличие на территории самих животных, их гнезд, нор и избегать их уничтожения или разрушения.

Особое внимание должно быть уделено охране такого ценного и исчезающего в настоящее время, ранее широко распространенного в республике реликтового животного, как сайга.

Важно обеспечить контроль за случайной (не планируемой) деятельностью нового населения (нелегальная охота и т.п.). На весь период работ необходимо проведение постоянных мероприятий по восстановлению нарушенных участков местности и своевременному устранению неизбежных загрязнений и промышленно-бытовых отходов со всей площади, затронутой хозяйственной деятельностью.

Мероприятия, обеспечивающие защиту почвы, флоры и фауны складываются из организационно - технологических; проектно - конструкторских; санитарно-противоэпидемических.

Организационно-технологические:

- организация упорядоченного движения автотранспорта и техники по территории, согласно разработанной и утвержденной оптимальной схеме движения;

- тщательная регламентация проведения работ, связанных с загрязнением рельефа при производстве земляных работ; технической рекультивации.

Проектно-конструкторские:

- согласование и экспертиза проектных разработок в контролирующих природоохранных органах и СЭС;

- проектно-конструкторские решения, направленные на снижение загрязнения почв.

Санитарно-противоэпидемические - обеспечение противоэпидемической защиты персонала от особо опасных инфекций.

В районе проведения запроектированных работ необходимо обеспечение следующих мероприятий по охране животного мира:

- защита окружающей воздушной среды;
- защиту поверхностных, подземных вод от техногенного воздействия;
- ограждение всех возможных технологических площадок, исключающее случайное попадание на них животных;
- движение автотранспорта осуществлять только по отсыпанным дорогам с небольшой скоростью, с ограничением подачи звукового сигнала;
- ввести на территории СМР запрет на охоту;
- строгое запрещение кормления диких животных персоналом, а также надлежащее хранение отходов, являющихся приманкой для диких животных.

Основными требованиями по сохранению объектов флоры и фауны является:

- сохранение фрагментов естественных экосистем,
- предотвращение случайной гибели животных и растений,
- создание условий производственной дисциплины исключающих нарушения законодательства по охране животного и растительного мира со стороны производственного персонала.

В целях предупреждения нарушения почвенно-растительного покрова и для охраны животного мира в районе СМР намечаются нижеследующие мероприятия:

- ограничения техногенной деятельности вблизи участков с большим биологическим разнообразием;
- принятие административных мер в целях пресечения браконьерства на территории СМР;

- захоронение промышленных и хозяйственно-бытовых отходов производить только на специально оборудованных полигонах;
- поддержание в чистоте территории площадок и прилегающих площадей;
- исключение проливов нефтепродуктов (ГСМ), своевременная их ликвидация.

Для минимизации воздействия проектируемых работ на животный мир потребуется выполнение ряда природоохранных мероприятий, направленных на сохранение видового многообразия животных, охрану среды их обитания, условий размножения и путей миграции животных, сохранения целостности естественных сообществ.

Мероприятия должны включать следующие положения:

- пропаганда охраны животного мира;
- ограничения техногенной деятельности вблизи участков с большим биологическим разнообразием;
- маркировка и ограждение опасных участков;
- создание ограждений для предотвращения попадания животных на производственные объекты;
- запрет на охоту в районе контрактной территории;
- разработка оптимальных маршрутов движения автотранспорта;
- ограничение скорости движения автотранспорта и снижение интенсивности движения в ночное время на месторождении.

Мониторинг состояния животного мира

Основными задачами производственного мониторинга за состоянием животного мира являются:

- оценка состояния животного мира на стационарных экологических площадках;
- определение особо чувствительных для представителей животного мира участков на месторождении.

Основной методикой сбора материала служат стандартные маршрутные пешие учеты земноводных, пресмыкающихся, птиц и отчасти млекопитающих.

Для установления видового состава и численности пресмыкающихся в биотопах с обнаженной почвенной поверхностью учетная полоса составляет в ширину 6-8 м, а на участках, сплошь покрытых растительностью, до 2 м. Длина маршрутов определяется емкостью биотопов. Данные учетов пересчитываются на 1 га.

Основным способом учета крупных хищных млекопитающих служит подсчет жилых нор и регистрация свежих следов. Мелких млекопитающих учитывают по

стандартным методикам (ловушко-линии) с использованием ловушек «Геро» и капканов малого размера. Помимо этого, проводится сбор и анализ погадок хищных птиц (отрыгивание, непереваренные остатки пищи – шерсть, кости). Идентификация костных остатков в погадках хищных птиц, позволяет дополнить или уточнить фаунистический состав мелких млекопитающих в том или ином районе.

Для учета численности мелких грызунов (песчанок) используют маршрутно-колонийный метод, на основе которого вычисляют плотность зверьков на 1 га.

Птиц учитывают по общепринятым методам в полосе шириной 10-50 м, иногда до 500 м (в зависимости от особенностей местности и размеров птиц). Полученные данные пересчитывают на 1 га. Кроме того, проводятся визуальные наблюдения за позвоночными животными и следами их жизнедеятельности при обходах местности и во время переездов на автомобиле. Наблюдения на СЭП рекомендуется проводить не реже 1 раза в год.

Места закладки контрольных и мониторинговых площадок совпадают с участками, на которых проводится мониторинг почв и растительности. Данные наблюдений на площадках регистрируются и служат в последующем для сравнительного анализа.

Меры по сохранению и компенсации потери биоразнообразия

Характер намечаемой производственной деятельности показывает, что:

- использование земель, пригодных для сельского хозяйства отсутствует;
- использование недр отсутствует;
- использование объектов растительного мира отсутствует;
- использование объектов животного мира отсутствует;
- пути миграций диких животных в районе месторождений отсутствуют

Технология проведения работ соответствует требованиям экологических норм, современному уровню развития науки и промышленности, и обеспечивают безопасную для жизни и здоровья людей эксплуатацию техники и оборудования при соблюдении предусмотренных мероприятий.

Изъятие земель сельскохозяйственного назначения для нужд промышленности производиться не будет, поскольку изымаемый под размещение объектов участок до начала реализации в сельском хозяйстве не использовался - территория является промышленно освоенной территорией. Земли малопригодны для использования в сельскохозяйственном обороте. Ландшафтно-климатические условия и месторасположение территории исключают ее рентабельное использование, для каких-либо хозяйственных целей, кроме реализации прямых целей производства. При этом деятельность предприятия позволяет в какой-то мере улучшить транспортную

инфраструктуру окрестностей контрактной территории.

На исследуемой территории не выявлено местообитаний ценных видов птиц, млекопитающих.

На месторождении Айракты отсутствуют объекты историко-культурного наследия.

Негативного воздействия на здоровье населения прилегающих территорий не ожидается в связи со значительным удалением участка планируемых работ от населенных пунктов.

Реализация намечаемой деятельности не приведет:

- к потере биоразнообразия в части объектов растительного и (или) животного мира или их сообществ, являющихся редкими или уникальными, и имеется риск их уничтожения и невозможности воспроизводства;
- к потере биоразнообразия в части объектов растительного и (или) животного мира или их сообществ, являющихся составной частью уникального ландшафта, и имеется риск его уничтожения и невозможности восстановления;
- к потере биоразнообразия из-за отсутствия участков с условиями, пригодными для компенсации потери биоразнообразия без ухудшения состояния экосистем;
- к потере биоразнообразия из-за отсутствия соответствующей современному уровню технологии.

В связи с вышесказанным, проведение оценки потери биоразнообразия и разработка мероприятий по их компенсации не требуется.

Территория м. Айракты выведено из земель лесного фонда.

2.6. Историко–культурная значимость территорий

Согласно закону Республики Казахстан от 7 июля 2006 года № 175-III «Об особо охраняемых природных территориях», особо охраняемые природные территории и находящиеся на них объекты окружающей среды, имеющие особую экологическую, научную и культурную ценность, являются национальным достоянием Республики Казахстан.

Памятники истории и культуры

В пределах Жамбылской области, согласно Постановлению Правительства Республики Казахстан от 10.10.2007 года № 1074, расположены следующие особо охраняемые природные территории республиканского значения:

- Государственный природный заказник «Урочище Бериккара» (комплексный);
- Государственный природный заказник «Урочище Каракунуз» (ботанический);

- Жусандалинская государственная заповедная зона;
- Андасайский государственный природный заказник (зоологический).

На территории месторождений в настоящее время памятников материальной культуры, являющихся объектами охраны, не зарегистрировано.

2.7. Радиационный гамма-фон

Наблюдения за уровнем гамма излучения на местности осуществлялись ежедневно на 3-х метеорологических станциях (Тараз, Толе би, Чиганак).

Средние значения радиационного гамма-фона приземного слоя атмосферы по населенным пунктам области находились в пределах 0,08-0,25 мкЗв/ч. В среднем по Жамбылской области радиационный гамма-фон составил 0,16 мкЗв/ч и находился в допустимых пределах.

Наблюдение за радиоактивным загрязнением приземного слоя атмосферы на территории Жамбылской области осуществлялся на 3-х метеорологических станциях (Тараз, Толе би, Чиганак) путем отбора проб воздуха горизонтальными планшетами. На всех станциях проводился пятисуточный отбор проб.

Плотность радиоактивных выпадений в приземном слое атмосферы на территории области колебалась в пределах 1,4-2,4 Бк/м². Средняя величина плотности выпадений по области составила 1,9 Бк/м².

2.8. Социально–экономическая характеристика района.

Площадь района составляет 50,4 тыс. км², численность населения — 32 539 чел. (2024).

По состоянию на начало 2024 года район включает в себя 6 поселковых округов и 10 сельских округов.

Экономическая освоенность низкая. Через район проходят автомобильные дороги Астана -Алматы и Астана- Тараз- Шимкент, а также железная дорога Моинты – Шу (Петропавловск - Шу), от которой отходят две промышленные ветки Кияхты - Мирный и Кияхты - Аксуек, обслуживавшие ранее урановые рудники упомянутых поселков. Добыча урана здесь прекращена в связи с нерентабельностью. В пределах территории различными горнорудными предприятиями ведется добыча золота, каменного угля, барита и облицовочного гранита.

Важным занятием местного населения является обслуживание железной дороги, для чего имеется шесть железнодорожных станций. Среди них самой крупной является Шиганак.

Население прибрежных районов занимается рыболовством. В долине реки Шу, кроме рыболовства, жители занимаются скотоводством. Всего в регионе насчитывается 15 населенных пунктов. Самым крупным среди них является Бирлик (Коктерек), который насчитывает около 5 тысяч жителей. С севера на юг через территорию протягивается высоковольтная линия электропередачи, имеющая ряд ответвлений к промышленным предприятиям.

3. ОПИСАНИЕ ИЗМЕНЕНИЙ ОКРУЖАЮЩЕЙ СРЕДЫ, КОТОРЫЕ МОГУТ ПРОИЗОЙТИ В СЛУЧАЕ ОТКАЗА ОТ НАЧАЛА НАМЕЧАЕМОЙ ДЕЯТЕЛЬНОСТИ, СООТВЕТСТВУЮЩЕЕ СЛЕДУЮЩИМ УСЛОВИЯМ

Изменений окружающей среды в случае отказа от начала намечаемой деятельности не предвидится.

В процессе оценки воздействия на окружающую среду проводится оценка воздействия на следующие объекты, в том числе в их взаимосвязи и взаимодействии:

- 1) атмосферный воздух;
- 2) поверхностные и подземные воды;
- 3) ландшафты;
- 4) земли и почвенный покров;
- 5) растительный мир;
- 6) животный мир;
- 7) состояние экологических систем и экосистемных услуг;
- 8) биоразнообразие;
- 9) состояние здоровья и условия жизни населения;
- 10) объекты, представляющие особую экологическую, научную, историко-культурную и рекреационную ценность.

Воздействия на местное население могут быть оказаны в связи с загрязнением атмосферного воздуха, акустическим воздействием и вибрацией при проведении обустройства скважин в рамках намечаемой деятельности.

Однако в связи с нахождением месторождения на значительном расстоянии от населенных пунктов значимого воздействия на здоровье и безопасность местного населения не ожидается.

В границах санитарно-защитной зоны территории жилой застройки отсутствуют.

Месторождение Айракты расположен на достаточном расстоянии от населенных пунктов и, таким образом, данный объект не будут представлять непосредственной угрозы для постоянно проживающего в этих населенных пунктах жителей.

Оценка ожидаемых на рабочих местах уровней шума и вибрации будет приниматься на основании технической документации на оборудование, в которой будут указаны сведения о производимых шуме и вибрации, и расчетах уровня шума и вибрации на рабочих местах.

Негативного воздействия на здоровье населения прилегающих территорий не ожидается в связи со значительным удалением участка планируемых работ от населенных

пунктов.

Ожидается положительное воздействие за счет улучшения здоровья членов семей местных специалистов, задействованных на различных работах месторождения в связи с ростом доходов.

С намечаемой деятельностью не связан спектр воздействий, в зону влияния которых попадают чувствительные компоненты природной среды - местообитания ценных видов птиц, млекопитающих. На исследуемой территории не выявлено местообитаний ценных видов птиц, млекопитающих.

На территории месторождений отсутствуют объекты историко-культурного наследия, особо охраняемые природные территории.

Воздействие на растительность в период проведения работ будет выражаться лишь в вероятности прямого или опосредованного воздействия на растительность прилегающих территорий.

Существенный риск воздействия на растительность прилегающих территорий в первую очередь связан с особенностями эксплуатации спецтехники и опасностью загрязнения почв прилегающих территориях незначительными проливами ГСМ.

Основным, негативно влияющим на состояние животного мира процессом, является «фактор беспокойства», вызванный присутствием работающей техники и людей.

В период проведения работ некоторые виды, вследствие фактора беспокойства, будут вытеснены с прилегающей территории. Шум, производимый строительной техникой, выбросы загрязняющих веществ в атмосферу при работе автотранспорта, незнакомые запахи и присутствие людей, будут служить отпугивающим фактором для животных.

Во многих случаях это является даже положительным фактором, т.к. заставит животных держаться на безопасном расстоянии от техники и персонала, работающего на объектах обустройства. Одним из значимых факторов воздействия является искусственное освещение в ночное время.

Поскольку, кроме гибели насекомых летящих к источникам освещения, в ночное время большой процент млекопитающих будет гибнуть под колёсами автомашин в результате ослепления светом фар.

В случае выявления в ходе проведения работ значимых воздействий на охраняемые виды растений и животных, в рамках Плана сохранения биоразнообразия будут разработаны мероприятия по недопущению суммарных потерь биологического разнообразия, а в случае идентификации критических местообитаний - обеспечения прироста биоразнообразия.

Территории постоянного или временного проживания населения в границах земельного участка месторождения, а также в границах СЗЗ объекта, отсутствуют.

Реализация Проекта не приведет к необходимости переселения жителей.

Согласно классификации по целевому назначению и разрешенному использованию участок обустройства не попадает в зону приоритетного природопользования, на нем отсутствуют объекты историко-культурного наследия, месторождения полезных ископаемых.

Сильная деградация природных экосистем наблюдается при механическом воздействии, связанном со строительными работами.

Особенно отрицательно этот фактор сказывается на состоянии почв и растительного покрова.

Сколько-нибудь значимого дополнительного воздействия со стороны строительных площадок на почвенный покров и земли прилегающих территорий (возрастание фитотоксичности, сброс загрязняющих веществ в грунтовые воды и др.) не ожидается.

Исходя из природных особенностей территории не ожидается значительного воздействия земляных работ на почвенно-растительный покров и грунты и активизации неблагоприятных геологических процессов – подтопления и заболачивания территории.

В местах планируемых установочных работ естественных водотоков и водоемов нет.

На расстоянии 1000 м от участка поверхностные водные объекты отсутствуют, сам участок находится за пределами водоохранных зон и полос.

При соблюдении проектных решений в части водопотребления и водоотведения, а также при строгом производственном экологическом контроле в процессе эксплуатации объекта негативное воздействие на поверхностные и подземные воды будет исключено.

Учитывая удаленное место расположения от открытых водных объектов загрязнение поверхностных вод исключается. Воздействие на поверхностные воды - отсутствует.

Основное воздействие на водные ресурсы может выражаться в:

- изменениях условий формирования склонового стока и интенсивности эрозионных процессов в районах проведения работ по бурению скважин;
- загрязнение водотоков ливневым и снеговым стоком в районах проведения работ от объектов энергообеспечения, строительной техники и транспорта.

В связи с отсутствием негативного воздействия на водные ресурсы проведение мониторинга водных ресурсов не требуется.

Атмосферный воздух является основным объектом окружающей среды, на который окажет воздействие намечаемая деятельность обустройства. Качество атмосферного воздуха, как одного из основных компонентов природной среды, является важным аспектом при оценке воздействия проектируемого объекта на окружающую среду и здоровье населения.

Факторами воздействия на объект природной среды – атмосферный воздух – являются выбросы загрязняющих веществ от стационарных и передвижных источников в период проведения работ, обустройства объектов. Источниками выбросов ЗВ в атмосферу является работа строительных машин, оборудования в период проведения с работ и обустройства скважин.

Загрязненность атмосферного воздуха химическими веществами может влиять на состояние здоровья населения, на животный и растительный мир прилегающей территории. Воздействие на атмосферный воздух намечаемой деятельности оценивается с позиции соответствия законодательным и нормативным требованиям, предъявляемым к качеству воздуха.

На данной стадии выполнения отчета, когда имеются только общие предварительные технические решения, возможно получение только ориентировочных значений показателей, которые будут уточняться на последующих стадиях проектирования.

Для оценки уровня загрязнения атмосферного воздуха от источников выбросов при реализации проекта приняты следующие критерии: максимально-разовые концентрации (ПДК м.р.). Согласно санитарным нормам РК, на границе СЗЗ и в жилых районах приземная концентрация ЗВ не должна превышать 1ПДК.

В случае отказа от начала намечаемой деятельности на месторождении Айракты окружающая среда и социально-экономическая ситуация в регионе останутся в их текущем состоянии. Это обеспечит сохранение экологической стабильности, отсутствие дополнительных нагрузок на природные ресурсы и неизменность текущих социально-экономических условий. Однако, это также означает упущенные возможности для экономического развития региона и улучшения благосостояния местного населения.

В настоящей работе охвачены и освещены основные разделы:

- характеристика и оценка современного состояния окружающей среды, включая атмосферу, гидросферу, литосферу, флору и фауну, выявление приоритетных по степени антропогенной нагрузки природных сред, ранжирование факторов воздействия;
- анализ планируемой производственной деятельности с целью установления видов

и интенсивности воздействия на окружающую среду, пространственного распределения источников воздействия и ранжирования по их значимости;

– комплексная прогнозная оценка ожидаемых изменений окружающей среды в результате планируемой деятельности на участке работ;

– природоохранные мероприятия по снижению антропогенной нагрузки на окружающую среду.

4. ИНФОРМАЦИЯ О КАТЕГОРИИ ЗЕМЕЛЬ И ЦЕЛЯХ ИСПОЛЬЗОВАНИЯ ЗЕМЕЛЬ В ХОДЕ ОБУСТРОЙСТВА И ЭКСПЛУАТАЦИИ ОБЪЕКТОВ, НЕОБХОДИМЫХ ДЛЯ ОСУЩЕСТВЛЕНИЯ НАМЕЧАЕМОЙ ДЕЯТЕЛЬНОСТИ

Недропользователем является ТОО «Разведка и добыча QazaqGaz», который имеет контракт на добычу углеводородного сырья с Министерством энергетики Республики Казахстан №5132 от 25.11.2022 г. 13.03.2023 года подписано Дополнение №1 к Контракту №5132-УВС на закрепление участка добычи и периода добычи углеводородов, на срок, равный 25 лет, т.е. до 25.11.2047 года с учетом закрепленного подготовительного периода. Площадь горного отвода 4487,1 га (44,87 кв.км). Максимальный размер отводимых во временное пользование земельных участков на период обустройства буровых установок и размещения оборудования и техники для бурения скважин составит 3,24 га на скважину. Проектируемые скважины находятся на контрактной территории ТОО «Разведка и добыча QazaqGaz», поэтому дополнительного отвода земель не требуется.;

ТОО «Разведка и добыча QazaqGaz» проводит работы на территории Таласского района Жамбылской области. На территории горного отвода расположено месторождение Айрақты.

Перед началом работ предприятием предусматривается:

1. Осуществлять мероприятия по охране земель, предусмотренные статьей 140 Земельного кодекса Республики Казахстан;
2. При осуществлении хозяйственной и иной деятельности на земельном участке соблюдать строительные, экологические, санитарно-гигиенические и иные специальные требования (нормы, правила, нормативы);
3. По завершению операций по добыче углеводородного сырья сдать земельный участок по акту ликвидации в соответствии со статьей 197 Кодекса о недрах и недропользовании Республики Казахстан.
4. Пылеподавление дорог для исключения их пыления (с колес и др.) и защиты почвенных ресурсов, а также при бурении скважин;
5. Обеспечение транспортных средств при перевозке твердых и пылевидных отходов защитной пленкой или укрывным материалом согласно п. 23 санитарных правил «Санитарно-эпидемиологические требования к сбору, использованию, применению, обезвреживанию, транспортировке, хранению и захоронению отходов производства и потребления», утвержденных приказом и.о. Министра здравоохранения Республики Казахстан от 25 декабря 2020 года №ҚР ДСМ-331/2020;

6. Соблюдение требований п. 9 статьи 222 Экологического кодекса РК, а именно использование повторно промывочной жидкости при бурении скважин, а также исключение сбросов сточных вод;

7. Внедрение экологически чистых водосберегающих, почвозащитных технологий мероприятий при использовании природных ресурсов, применение малоотходных технологий, совершенствование передовых технических и технологических решений, обеспечивающих снижение эмиссий загрязняющих веществ в окружающую среду в соответствии с подпунктом 1) пункта 9 раздела 1 приложения 4 к Экологического кодекса РК;

8. В случае обнаружения объектов историко-культурного наследия для обеспечения их сохранности предусмотрено организация охранной зоны в размере 40 метров от внешней границы в соответствии с приказом Министерства культуры и спорта РК от 14 апреля 2020 года №86;

9. Оформить публичный и частные сервитуты в соответствии с требованиями Земельного кодекса РК.

Товариществу при проведении работ необходимо соблюдать требования статьи 238 Экологического кодекса Республики Казахстан:

1. Физические и юридические лица при использовании земель не должны допускать загрязнение земель, захламление земной поверхности, деградацию и истощение почв, а также обязаны обеспечить снятие и сохранение плодородного слоя почвы, когда это необходимо для предотвращения его безвозвратной утери.

2. Недропользователи при проведении операций по недропользованию, а также иные лица при выполнении строительных и других работ, связанных с нарушением земель, обязаны:

1) содержать занимаемые земельные участки в состоянии, пригодном для дальнейшего использования их по назначению;

2) до начала работ, связанных с нарушением земель, снять плодородный слой почвы и обеспечить его сохранение и использование в дальнейшем для целей рекультивации нарушенных земель;

3) проводить рекультивацию нарушенных земель.

3. При проведении операций по недропользованию, выполнении строительных и других работ, связанных с нарушением земель, запрещается:

1) нарушение растительного покрова и почвенного слоя за пределами земельных участков (земель), отведенных в соответствии с законодательством Республики Казахстан

под проведение операций по недропользованию, выполнение строительных и других соответствующих работ;

2) снятие плодородного слоя почвы в целях продажи или передачи его в собственность другим лицам.

4. При выборе направления рекультивации нарушенных земель должны быть учтены:

1) характер нарушения поверхности земель;

2) природные и физико-географические условия района расположения объекта;

3) социально-экономические особенности расположения объекта с учетом перспектив развития такого района и требований по охране окружающей среды;

4) необходимость восстановления основной площади нарушенных земель под пахотные угодья в зоне распространения черноземов и интенсивного сельского хозяйства;

5) необходимость восстановления нарушенных земель в непосредственной близости от населенных пунктов под сады, подсобные хозяйства и зоны отдыха, включая создание водоемов в выработанном пространстве и декоративных садово-парковых комплексов, ландшафтов на отвалах вскрышных пород и отходов обогащения;

6) выполнение на территории промышленного объекта планировочных работ, ликвидации ненужных выемок и насыпи, уборка строительного мусора и благоустройство земельного участка;

7) овраги и промоины на используемом земельном участке, которые должны быть засыпаны или выположены;

8) обязательное проведение озеленения территории.

5. В случае использования земельных участков для накопления, хранения, захоронения промышленных отходов они должны отвечать следующим требованиям:

1) соответствовать санитарно-эпидемиологическим правилам и нормам проектирования, обустройства и эксплуатации полигонов захоронения промышленных отходов;

2) иметь слабофильтрующие грунты при стоянии грунтовых вод не выше двух метров от дна емкости с уклоном на местности 1,5 процента в сторону водоема, сельскохозяйственных угодий, лесов, промышленных предприятий;

3) размещаться с подветренной стороны относительно населенного пункта и ниже по направлению потока подземных вод;

4) размещаться на местности, не затопляемой паводковыми и ливневыми водами;

5) иметь инженерную противofiltrационную защиту, ограждение и озеленение по периметру, подъездные пути с твердым покрытием;

6) поверхностный и подземный стоки с земельного участка не должны поступать в водные объекты.

6. Внедрение новых технологий, осуществление мероприятий по мелиорации земель и повышению плодородия почв запрещаются в случае их несоответствия экологическим требованиям, санитарно-эпидемиологическим нормам и правилам, иным требованиям, предусмотренным законодательством Республики Казахстан.

7. Порядок использования земель, подвергшихся радиоактивному и (или) химическому загрязнению, установления охранных зон, сохранения на этих землях жилых домов, объектов производственного, коммерческого и социально-культурного назначения, проведения на них мелиоративных и технических работ определяется с учетом предельно допустимых уровней радиационного и химического воздействий.

8. В целях охраны земель собственники земельных участков и землепользователи обязаны проводить мероприятия по:

1) защите земель от водной и ветровой эрозий, селей, оползней, подтопления, затопления, заболачивания, вторичного засоления, иссушения, уплотнения, загрязнения радиоактивными и химическими веществами, захламления, биогенного загрязнения, а также других негативных воздействий;

2) защите земель от заражения карантинными объектами, чужеродными видами и особо опасными вредными организмами, их распространения, зарастания сорняками, кустарником и мелколесьем, а также от иных видов ухудшения состояния земель;

3) ликвидации последствий загрязнения, в том числе биогенного, и захламления;

4) сохранению достигнутого уровня мелиорации;

5) рекультивации нарушенных земель, восстановлению плодородия почв, своевременному вовлечению земель в оборот.

9. На землях населенных пунктов запрещается использование поваренной соли для борьбы с гололедом.

5. ИНФОРМАЦИЯ О ПОКАЗАТЕЛЯХ ОБЪЕКТОВ, НЕОБХОДИМЫХ ДЛЯ ОСУЩЕСТВЛЕНИЯ НАМЕЧАЕМОЙ ДЕЯТЕЛЬНОСТИ, ВКЛЮЧАЯ ИХ МОЩНОСТЬ, ГАБАРИТЫ (ПЛОЩАДЬ ЗАНИМАЕМЫХ ЗЕМЕЛЬ, ВЫСОТА), ДРУГИЕ ФИЗИЧЕСКИЕ И ТЕХНИЧЕСКИЕ ХАРАКТЕРИСТИКИ, ВЛИЯЮЩИЕ НА ВОЗДЕЙСТВИЯ НА ОКРУЖАЮЩУЮ СРЕДУ; СВЕДЕНИЯ О ПРОИЗВОДСТВЕННОМ ПРОЦЕССЕ, В ТОМ ЧИСЛЕ ОБ ОЖИДАЕМОЙ ПРОИЗВОДИТЕЛЬНОСТИ ПРЕДПРИЯТИЯ, ЕГО ПОТРЕБНОСТИ В ЭНЕРГИИ, ПРИРОДНЫХ РЕСУРСАХ, СЫРЬЕ И МАТЕРИАЛАХ.

Отчет о возможных воздействиях на окружающую среду содержит описание намечаемой деятельности, включая: информацию об ожидаемых видах, характеристиках и количестве эмиссий в окружающую среду, иных негативных антропогенных воздействиях на окружающую среду, связанных со обустройством и эксплуатацией объектов для осуществления рассматриваемой деятельности, включая воздействие на воды, атмосферный воздух, почвы, недра; информацию об ожидаемых видах, характеристиках и количестве отходов, которые будут образованы в ходе обустройства и эксплуатации объектов в рамках намечаемой деятельности; описание возможного воздействия на окружающую среду; описание предусматриваемых для периодов обустройства и эксплуатации объекта мер по предотвращению, сокращению, смягчению выявленных существенных воздействий намечаемой деятельности на окружающую среду, в том числе предлагаемых мероприятий.

Товариществу при проведении работ по обустройству необходимо соблюдать требования статьи 397 Экологического кодекса РК:

1. Проектные документы для проведения операций по недропользованию должны предусматривать следующие меры, направленные на охрану окружающей среды:

1) применение методов, технологий и способов проведения операций по недропользованию, обеспечивающих максимально возможное сокращение площади нарушаемых и отчуждаемых земель (в том числе опережающее до начала проведения операций по недропользованию обустройство подъездных автомобильных дорог по рациональной схеме, применение кустового способа обустройства скважин, применение технологий с внутренним отвалообразованием, использование отходов производства в качестве вторичных ресурсов, их переработка и утилизация, прогрессивная ликвидация последствий операций по недропользованию и другие методы) в той мере, в которой это целесообразно с технической, технологической, экологической и экономической точек

зрения, что должно быть обосновано в проектном документе для проведения операций по недропользованию;

2) по предотвращению техногенного опустынивания земель в результате проведения операций по недропользованию;

3) по предотвращению загрязнения недр, в том числе при использовании пространства недр;

4) по охране окружающей среды при приостановлении, прекращении операций по недропользованию, консервации и ликвидации объектов разработки месторождений в случаях, предусмотренных Кодексом Республики Казахстан "О недрах и недропользовании";

5) по предотвращению ветровой эрозии почвы, отвалов вскрышных и вмещающих пород, отходов производства, их окисления и самовозгорания;

6) по изоляции поглощающих и пресноводных горизонтов для исключения их загрязнения;

7) по предотвращению истощения и загрязнения подземных вод, в том числе применение нетоксичных реагентов при приготовлении промывочных жидкостей;

8) по очистке и повторному использованию буровых растворов;

9) по ликвидации остатков буровых и горюче-смазочных материалов экологически безопасным способом;

10) по очистке и повторному использованию нефтепромысловых стоков в системе поддержания внутрипластового давления месторождений углеводородов.

2. При проведении операций по недропользованию недропользователи обязаны обеспечить соблюдение решений, предусмотренных проектными документами для проведения операций по недропользованию, а также следующих требований:

1) конструкции скважин и горных выработок должны обеспечивать выполнение требований по охране недр и окружающей среды;

2) при бурении и выполнении иных работ в рамках проведения операций по недропользованию с применением установок с дизель-генераторным и дизельным приводом выброс неочищенных выхлопных газов в атмосферный воздух от таких установок должен соответствовать их техническим характеристикам и экологическим требованиям;

3) при обустройстве сооружений по недропользованию на плодородных землях и землях сельскохозяйственного назначения в процессе проведения подготовительных

работ к монтажу оборудования снимается и отдельно хранится плодородный слой для последующей рекультивации территории;

4) для исключения перемещения (утечки) загрязняющих веществ в воды и почву должна предусматриваться инженерная система организованного накопления и хранения отходов производства с гидроизоляцией площадок;

5) в случаях обустройства скважин на особо охраняемых природных территориях необходимо применять только безамбарную технологию;

6) при проведении операций по разведке и (или) добыче углеводородов должны предусматриваться меры по уменьшению объемов размещения серы в открытом виде на серных картах и снижению ее негативного воздействия на окружающую среду;

7) при проведении операций по недропользованию должны проводиться работы по утилизации шламов и нейтрализации отработанного бурового раствора, буровых, карьерных и шахтных сточных вод для повторного использования в процессе бурения, возврата в окружающую среду в соответствии с установленными требованиями;

8) при применении буровых растворов на углеводородной основе (известково-битумных, инвертно-эмульсионных и других) должны быть приняты меры по предупреждению загазованности воздушной среды;

9) захоронение пиррофорных отложений, шлама и керна в целях исключения возможности их возгорания или отравления людей должно производиться согласно проекту и по согласованию с уполномоченным органом в области охраны окружающей среды, государственным органом в сфере санитарно-эпидемиологического благополучия населения и местными исполнительными органами;

10) ввод в эксплуатацию сооружений по недропользованию производится при условии выполнения в полном объеме всех экологических требований, предусмотренных проектом;

11) после окончания операций по недропользованию и демонтажа оборудования проводятся работы по восстановлению (рекультивации) земель в соответствии с проектными решениями, предусмотренными планом (проектом) ликвидации;

12) буровые скважины, в том числе самоизливающиеся, а также скважины, не пригодные к эксплуатации или использование которых прекращено, подлежат оборудованию недропользователем регулирующими устройствами, консервации или ликвидации в порядке, установленном законодательством Республики Казахстан;

13) бурение поглощающих скважин допускается при наличии положительных заключений уполномоченных государственных органов в области охраны окружающей

среды, использования и охраны водного фонда, по изучению недр, государственного органа в сфере санитарно-эпидемиологического благополучия населения, выдаваемых после проведения специальных обследований в районе предполагаемого бурения этих скважин;

14) консервация и ликвидация скважин в пределах контрактных территорий осуществляются в соответствии с законодательством Республики Казахстан о недрах и недропользовании.

3. Запрещаются:

1) допуск буровых растворов и материалов в пласты, содержащие хозяйственно-питьевые воды;

2) бурение поглощающих скважин для сброса промышленных, лечебных минеральных и теплоэнергетических сточных вод в случаях, когда эти скважины могут являться источником загрязнения водоносного горизонта, пригодного или используемого для хозяйственно-питьевого водоснабжения или в лечебных целях;

3) устройство поглощающих скважин и колодцев в зонах санитарной охраны источников водоснабжения;

4) сброс в поглощающие скважины и колодцы отработанных вод, содержащих радиоактивные вещества.

Обустройство скважин на месторождении Айракты будет осуществляться согласно предоставленной информации от Заказчика в 2026-2027 гг..

Согласно технического проекта таблицы технического проекта размеры отводимых во временное пользование земельных участков на скважину отводится 3,5 га территории.

Проектируемые скважины находятся на контрактной территории ТОО «Разведка и добыча QazaqGaz», поэтому дополнительного отвода земель не требуется.

Источниками энергоснабжения при обустройстве скважин являются дизельные двигатели.

Таблица 12 - Основные проектные данные

Наименование	Значение (текст, название, величина)
1	2
Площадь (месторождение)	Айракты
Блок (номер или название)	-
Административное расположение: Республика Область (край) Район	Казахстан Жамбылская Мойынкумский
Год ввода, г: месторождения в эксплуатацию площади в бурение	2017 1973
Расположение (суша, море)	Суша

Температура воздуха, °С среднегодовая наибольшая летняя наименьшая зимняя	+ 15°С + 40°С - 30°С
Животный мир	паукообразными и парнокопытными (сайгаками, джейранами), а также волками, лисицами и зайцами.
Среднегодовое количество осадков, мм	180
Максимальная глубина промерзания грунта, м	0,8
Продолжительность отопительного периода в году, сут.	180
Продолжительность зимнего периода в году, сут.	122
Азимут преобладающего направления ветра, град	Северо-Западный.
Максимальная скорость ветра, м/с	18,0 м/с
Метеорологический пояс (при работе в море)	-
Количество штормовых дней (при работе в море)	-

Таблица 13 - Сведения о площадке обустройства

Наименование	Значение (текст, названия, величина)
Рельеф местности	барханный
Состояние местности	полупустынная равнина
Толщина снежного покрова, см	30 (максимально на зиму)
Почвенного слоя	отсутствует
Растительный покров (гумус)	Ковыльно-полынная
Категория грунта	Вторая

Таблица 14 - Источник и характеристики водо- и энергоснабжения, связи и местных стройматериалов

Название вида снабжения: (ВОДОСНАБЖЕНИЕ: для бурения, для дизелей, питьевая вода, для бытовых нужд, ЭНЕРГОСНАБЖЕНИЕ, СВЯЗЬ, МЕСТНЫЕ СТРОЙМАТЕРИАЛЫ) и т.д.	Источник заданного вида снабжения	Расстояние от источника, км	Характеристика водо и энергопривода, связи и стройматериалов
Водоснабжение:			
Техническая вода	м. Амангельды	51,5	Автотранспорт
Пресная вода: Для котельной и хозяйственных нужд; Для питьевых целей	п. Уланбелъ или г. Тараз	75 252	Автотранспорт
Энергоснабжение	Дизель электростанция	На площадке обустройстве	
Местные стройматериалы:			
а) грунт	Местный карьер	85	Автосамосвал
б) песчано-гравийная смесь	Местный карьер	85	Автосамосвал
Связь	Спутниковая, радиостанция,	-	Связь с головным офисом и представительством

Таблица 15 - Сведения о подъездных путях

Протяженность, км	Характер покрытия (гравийное, из лесоматериалов и т.д.)	Ширина, м	Высота насыпи, см	Характеристика дороги
до 5 км	Песчано-гравийная смесь	6,0	20,0	временный

Таблица 16 - Сведения о магистральных дорогах и водных транспортных путях

Магистральные дороги			Водные транспортные пути		
наличие (ДА, НЕТ)	название	расстояние до площадки обустройства, км	наличие (ДА, НЕТ)	название	расстояние, км
да		252	нет	-	

Примечание: От города Тараз до месторождений Амангельды асфальтированная дорога 200 км. От м. Амангельды до скважины м.Айракты дорога с покрытием щебеночно гравийно-песчаной смеси- категории IV-B.

Применяемые технико-технологические решения

В настоящем проекте строительные конструкции для всех устьевых площадок являются типовыми для обустройства эксплуатационных скважин. Размер спланированной площадки скважины 50.0х50.0 м. Для крепления технологических трубопроводов на устьевых площадках предусмотрены опоры из монолитного бетона кл. С12/15 по металлическим стойкам из труб по ГОСТ 30245-2012.

На каждой площадке скважины устанавливаются однотипные площадки и сооружения:

- Приустьевой приямок;
- Площадка под ремонтный агрегат;
- Фундамент под свечу;
- Фундамент под якорь оттяжки;
- Сетчатое ограждение приустьевой площадки.

Приустьевой приямок. Размеры приямка в плане 2.0х2.0х1.4h м предназначен для сбора случайных проливов устья. Приямок из монолитного бетона кл. С12/15, марка по водонепроницаемости W4, армирован. Приямок перекрывается настилом, из металлопроката.

Площадка под ремонтный агрегат. Площадка из железобетонных плит для покрытия городских дорог ГОСТ 21924.0-84, размером в осях 12,0х4,0 м. Под ж/б плитами предусмотрен выравнивающий слой толщиной 30 мм из бетона кл. С12/15 и подготовка из щебня, пропитанного горячим битумом до полного насыщения, толщиной 100 мм.

Фундаменты под свечу. Фундаменты из монолитного ж/бетона кл. С20/25 на сульфатостойком портландцементе, армированного арматурными стержнями кл. А240, А400. Подошва столбчатого фундамента 0.7х0,7 м., общая высота фундамента 2,8 м. Под подошвой фундамента предусмотрена подготовка из щебня, пропитанного горячим битумом до полного насыщения, толщиной 100 мм.

Фундаменты под якорь оттяжки. Фундаменты из монолитного ж/бетона кл. С12/15 на сульфатостойком портландцементе марка по водонепроницаемости W4, размером 1.2х2.0х1.55h, служат для монтажа ремонтного оборудования, запроектированы с петлей из металлопроката для крепления оттяжек. Под фундаментами предусмотрена подготовка из щебня, пропитанного горячим битумом до полного насыщения, толщиной 100 мм.

Якорь для крепления ремонтного агрегата. Якорь из монолитного ж/бетона кл. В15 на сульфатостойком портландцементе марка по водонепроницаемости W4, размером 1.2х2.0х1.55h, служит для крепления ремонтного агрегата, запроектирован с петлей из металлопроката для крепления оттяжек. Под якорями предусмотрена подготовка из щебня, пропитанного горячим битумом до полного насыщения, толщиной 100 мм.

Ограждение приустьевой площадки. Территория приустьевой площадки размером 5.0х19.0 м. ограждается металлическими сетчатыми панелями по серии 3.017-1 по металлическим стойкам из труб Ø89х5мм. по ГОСТ 8732-78. Высота ограждения 2.2 м. Конструкция крепления стоек для панелей обеспечивает возможность демонтажа ограждения при установке на площадке ремонтного агрегата. Для входа персонала предусмотрена калитка.

Указание по производству работ в зимнее время.

Настоящее правила выполняется в период производства бетонных работ при ожидаемой среднесуточной температуры наружного воздуха ниже 5°С и минимальной суточной температуре ниже 0°С.

Бетонные работы следует выполнять в соответствии с требованием СП РК 5.01-101-2013 и СН РК 5.01-01-2013 "Земляные сооружения, основание и фундаменты".

Способы и средства приготовления и транспортирование бетонной смеси должны обеспечивать получение бетонной смеси с температурой не ниже требуемой по расчету.

Способ выдерживания бетона монолитных конструкции при отрицательных температурах воздуха должен обеспечивать твердение бетона и получение в заданные сроки показателей, указанные в проектной документации.

Основание, на которое укладывается бетонная смесь, а также температура основания, температура арматуры и способ укладки должны исключать возможность замерзания смеси в зоне контакта с основанием и арматурой. перед укладкой бетонной смеси поверхности рабочих швов монолитных конструкции должны быть очищены от снега и наледи.

Антикоррозионные мероприятия

Антикоррозионные мероприятия выполнены в соответствии с требованиями СН РК 2.01-01-2013 и СП РК 2.01-101-2013 "Защита строительных конструкции от коррозии". Защитный слой бетона для рабочей арматуры железобетонной конструкции соответствует требованием СП РК 5.03-107-2013 "Несущие и ограждающие конструкции".

Защита стальных конструкций от коррозии принята в соответствии с требованиями

действующего СП РК 2.01-101-2013 "Защита строительных конструкций от коррозии". При изготовлении конструкций прерывистые швы не допускаются. открытые торцы элементов замкнутого сечения должны быть перекрыты заглушками из листового металла и приварены сплошным плотным швом. торцы элементов из уголков в местах крепления их к фасонкам должны быть обварены минимальным сплошным швом. степень очистки поверхностей стальных конструкций от окислов по ГОСТ 9.402-2004 - третья. качество лакокрасочного покрытия должно соответствовать V классу по ГОСТ 9.032-74. Работы по антикоррозионной защите производить в соответствии с требованиями ГОСТ РК 7.20.01-2005, ГОСТ РК 7.20.02-2005 и СП РК 2.01-101-2013.

При изготовлении, хранении, транспортировке, приемке и монтаже строительных металлоконструкций руководствоваться указаниями, приведенными в ГОСТ 23118-2012 И НТП РК 03-01-1.1-2011. Работы вести в соответствии с проектом производства работ с соблюдением требований НТП РК 03-01-1.1-2011.

Противопожарные мероприятия

Проект выполнен в соответствии с требованиями СН РК 2.02-01-2023 "Пожарная безопасность зданий и сооружений" .

Пожарная безопасность обеспечивается степенью строительных конструкции, соответствующей категории производства работ.

ТЕХНИКО – ОРГАНИЗАЦИОННАЯ ПОДГОТОВКА ОБУСТРОЙСТВА

Подготовительный период обустройства

Технико - организационная подготовка обустройства включает в себя:

- обеспечение стройки проектно - сметной документацией
- оформление финансирования обустройства
- заключение договоров подряда и субподряда на обустройство
- оформление разрешений и допусков на производство работ
- обеспечение обустройства подъездными путями, электро-, водо-, и теплоснабжением, системой связи, помещениями бытового обслуживания кадров строителей, складскими помещениями и площадками, организацию поставки на обустройство оборудования, конструкций, материалов и готовых изделий

Подготовка к строительству объекта предусматривает:

- изучение инженерно-техническим персоналом проектно-сметной документации

- детальное ознакомление с условиями обустройства
- разработка проектов производства работ (ППР) на внеплощадочные и внутриплощадочные подготовительные работы

Внеплощадочные подготовительные работы включают обустройство:

- временных подъездных путей к строительной площадке
- размещение временных зданий и сооружений производственного, складского, вспомогательного и общественного назначения
- планировку территорий строительной площадки
- организацию связи для оперативно - диспетчерского управления производством работ
- обеспечение строительной площадки противопожарным водоснабжением и инвентарем, освещением и средствами сигнализации

При подготовке к производству строительно-монтажных работ генподрядной организацией должны быть разработаны проекты производства работ на каждый вид работы, переданы заказчиком и приняты генподрядчиком закрепленные на местности знаки геодезической разбивки по частям сооружений и видам работ.

До начала производства строительно-монтажных работ на площадке генподрядчику необходимо определить последовательность и меры безопасности выполнения строительно-монтажных работ.

Основной период обустройства

Для производства строительно-монтажных работ в состав потока (комплексной бригады) входят специализированные бригады, выполняющие следующие виды работ:

- геодезические работы
- земляные работы;
- бетонные и железобетонные работы;
- монтажные работы;
- сварочные работы;
- прокладка кабельных сетей;
- монтаж электрооборудования и слаботочных устройств;
- монтаж технологического оборудования;
- благоустройство.

Геодезические работы

В первоначальный период заказчику необходимо создать геодезическую разбивочную основу.

В состав геодезической разбивочной основы входят главная и рабочая плановая и высотная основы. Точность выполнения геодезических разбивочных работ принимать в соответствии с СН РК 1.03-03-2018 «Геодезические работы в обустройстве». При составлении геодезической разбивочной основы обустройства рекомендуется придерживаться следующего порядка:

- выполнение всех работ перечисленных в СН РК 1.03-03-2018; СН РК 3.05-01-2013 (для трубопроводов);
- непосредственное составление геодезической разбивочной основы;
- закрепление пунктов основы постоянными и временными знаками по очередям строительно - монтажных работ.

Привязка зданий и сооружений «Разбивочный план» - ГП лист 3.

Заказчик обязан сдать геодезическую разбивочную основу для обустройства и не менее чем за 10 дней до начала выполнения строительно-монтажных работ передать подрядчику по строительству техническую документацию.

Земляные работы

Перед началом земляных работ по планировке площадки необходимо тщательно осмотреть площадку для уточнения условий, в которых предстоит работать. Необходимо выявить наличие геодезических знаков в пределах участка производства работ и принять меры по их защите. Надлежащим образом переставить любой геодезический знак, который может оказаться в зоне выполнения работ.

Перед началом планировочных работ с участка удаляется мусор, организация рельефа, высотная увязка проектируемых сооружений с существующей дорогой и площадками. В пределах проектируемых сооружений выполняется грубая вертикальная планировка.

Планировку участка обустройства предполагается выполнить бульдозерами типа D-355 «Komatsu».

Разработка траншей, котлованов осуществляется в соответствии с рекомендациями СН РК 1.03-05-2011 «Охрана труда и техника безопасности в обустройстве».

Устройство траншей для прокладки подземных трубопроводов и электрических линий будет производиться в то же время, пока на площадке находится оборудование для выемки котлованов под фундаменты.

Доставка грунта для обратной засыпки и планировки осуществляется по мере необходимости и в нужных объемах. Такая организация производства земляных работ, ведет к возможности свободного размещения на строительной площадке необходимых строительных материалов, оборудования, конструкций, строительных машин необходимых при производстве строительно-монтажных работ по устройству инженерных сетей.

Уплотнение грунта (в пазухах котлованов, при устройстве подготовок под основание фундаментов, площадок и т.д.) производить электротрамбовками и минивиброкатками.

Обратная засыпка траншей и котлованов выполняется бульдозерами. Обратную засыпку пазух фундаментов, траншей выполнять грунтом без строительного мусора с послойным уплотнением.

Грунт, для обволакивания фундаментов и устройства основания пола, доставляется с карьера.

В целях предупреждения повреждения изоляции трубопроводов обратную засыпку производить в строгом соответствии с СН РК 3.05-01-2013. Значение коэффициента уплотнения грунтов должно быть не менее показателей, заложенных в проекте и требований СН РК. Допускается отклонение фактической (достигнутой) плотности скелета грунта от проектной не более, чем на 0,006 г/см³ отобранных проб (при замерах или экспресс - методах).

При производстве земляных работ необходимо соблюдать требования СН РК 5.01-01-2013 «Земляные сооружения, основания и фундаменты», СП РК 3.05 1.01 2013 «Магистральные трубопроводы», ВСН004-88 «Обустройство магистральных трубопроводов. Технология и организация», СН РК 1.03-05-2011 «Охрана труда и техника безопасности в обустройстве».

Бетонные и железобетонные работы

Бетонные работы необходимо выполнять в соответствии рабочими чертежами и при соблюдении требований:

- СН РК 5.03-07-2013 «Несущие и ограждающие конструкции»;
- ППБ РК-2022 от 21.02.2022 «Правила пожарной безопасности»;
- ГОСТ 23478-79 «Опалубка для возведения монолитных бетонных и железобетонных конструкций. Классификация и общие технические требования»;
- ГОСТ 5802-86 «Растворы. Методы испытаний»;

– СН РК 1.03-05-2011 «Охрана труда и техника безопасности в обустройстве».

Приготовление бетона производится в построечных условиях с применением бетономешалки. Качество бетона, укладываемого в опалубку, контролируют путем отбора проб бетонной смеси. Контрольные бетонные образцы должны быть испытаны в 7 и 28-дневном возрасте согласно ГОСТ 10180-90 «Бетоны. Методы определения прочности на сжатие и растяжение».

Боковые поверхности фундаментов и конструкций, соприкасающихся с грунтом обмазать мастикой БЛ в 2 слоя по битумной мастике. На отдельных площадках для строительных и погрузочно-разгрузочных работ предусматривается применение автокранов.

При изготовлении монолитных конструкций выполнять все требования СН РК 5.03.07-2013 «Несущие и ограждающие конструкции».

Специальные мероприятия

Бетон для бетонных и ж/бетонных конструкций принят на сульфатостойком портландцементе, марка по водонепроницаемости W4, по морозостойкости F75.

Под бетонными и железобетонными конструкциями предусматривается подготовка из щебня толщ. 100 мм, фракции 15-20 мм, пропитанного горячим битумом до полного насыщения.

Все поверхности бетонных и железобетонных конструкций, соприкасающиеся с грунтом, обмазываются горячим битумом БН-III за два раза по грунтовке из 40%-ного раствора битума в керосине.

Обратную засыпку пазух выполнить из местного грунта второй категории по разработке с уплотнением и доведением объемного веса скелета грунта до 1,7т/м³.

Проектом предусмотрена защита металлоконструкций от коррозии в соответствии со СН РК 2.01-01-2013.

Предусматривается устранение просадочных свойств грунтов: предварительное трамбование грунтов тяжелыми трамбовками. Грунтовые подушки под фундаментами выполнить из песчано-гравийной смеси по ГОСТ 23735-2014 слоями 200 - 250 мм с тщательным уплотнением при оптимальной влажности, определяемой грунтовой лабораторией.

Сварочные работы

Сварочные работы выполняются вручную с применением сварочных

трансформаторов и передвижных сварочных агрегатов.

При всех видах сварочных работ обязательно проведение следующих мероприятий:

- подготовка сварочных материалов, оборудования и инструментов;
- подготовка поверхностей свариваемых материалов;
- внешний осмотр, классификация дефектов, измерение толщины в местах предполагаемой сварки;
- контроль качества сварки.

Контроль качества производить в соответствии с требованиями СН РК 5.03-07-2013, чертежами проекта и разработанной подрядчиком технологии сварки.

Сварочные работы металлических конструкций на площадочных сооружениях рекомендуется производить электросварочными трансформаторами типа ТД-306-V-2. При невозможности подключения сварочных трансформаторов, использовать сварочные агрегаты типа АДД-2х2501.

Сварку стальных конструкций выполнять электродами типа Э42А ГОСТ 9467-75*.

Источники сварочного тока рекомендуется устанавливать во временных закрытых переносных установках не далее 50м от места сварки.

Необходимо оборудовать кладовую для хранения электродов и установить в ней печь для прокали и просушки.

При производстве сварочных работ необходимо руководствоваться требованиями СН РК 1.03-05-2011 «Охрана труда и техника безопасности в обустройстве».

Генплан

Организация рельефа

Проектом предусматривается вертикальная планировка территорий скважин.

Задачей и целью организации рельефа является:

Создание проектного рельефа на требуемой территории, обеспечивающего удобное и безопасное размещение оборудования, путем проектирования допустимых продольных уклонов;

Организация стока поверхностных (атмосферных) вод.

Решения вертикальной планировки на участках, представленных на плане, обеспечивает единую целостность планируемой территории. Вертикальная планировка, выполнена методом проектных горизонталей с сечением рельефа через 10 см для отвода поверхностных вод от проектируемого оборудования.

Водоотвод поверхностных вод разработан в комплексе с вертикальной

планировкой с учетом санитарных условий.

Поверхности площадок придан уклон от 0‰ до 50‰.

Объемы работ по устройству площадок скважин представлены в прилагаемом документе «Сводная ведомость объемов работ».

Благоустройство

В данном проекте из элементов благоустройства предусматривается ограждение устья скважины. Конструкция ограждения принята из сетчатых панелей по металлическим стойкам, высотой 2,2 м.

Для входа на приустьевую площадку предусмотрена калитка.

Обустройство промисловых автодорог к площадкам скважин проектом не предусмотрено.

Инженерные сети

Размещение инженерных сетей выполнено, с соблюдением санитарных и противопожарных норм, правил безопасности и эксплуатации сетей.

На площадке электрические кабели, кабели КИПиА проложены по эстакаде, при невозможной открытой прокладке укладывают в траншеях.

Технологические решения

Целью настоящего проекта является установка площадки устьевого фонтанной арматуры и выкидных линий от газовых скважин до манифольда ГСП. Технологические трубопроводы существующих скважин не меняют свое место укладки и глубину заложения.

Настоящим проектом предусмотрены технологические решения по прокладке новых промисловых трубопроводов на объекте месторождения Айракты с соблюдением нормативных требований РК в области обустройства.

В данный проект входят:

- Обустройство выкидных линий с наружным диаметром и толщиной стенки 89х6мм, подземная часть прокладывается с весьма усиленной изоляцией (ВУС):
 - от скв. №108 до манифольда ГСП;
 - от скв. №2Г до манифольда ГСП;
 - от скв. №4Г до манифольда ГСП;
 - от скв. №8Р до манифольда ГСП;

с установкой ЗРА Ду80мм, Ру16МПа (с ответными фланцами, крепежными изделиями и прокладкой) в количестве 1 ед. для каждой скважины;

Трубопроводы выкидных линий внутрипромысловой системы газосборного пункта по месторождениям Айракты представлены в таблице.

Таблица 17 - Трубопроводы выкидных линий внутрипромысловой системы газосборного пункта по месторождениям Айракты

№	Наименование	Рраб, МПа	Диаметр, мм	Протяженность, м
От скважины 108				
1	Выкидная линия	5,0	89х6	1153 – подз 22 – надз
От скважины 2Г				
2	Выкидная линия	5,0	89х6	2530 – подз 17 – надз
От скважины 4Г				
3	Выкидная линия	5,0	89х6	665 – подз 17 – надз
От скважины 8Р				
4	Выкидная линия	5,0	89х6	2020– подз 17 – надз

Выкидные линии

Выкидные линии предназначены для сбора и транспортировки продукции от добывающих скважин до газосборного пункта.

Подключения выкидных линий на устьях скважины (ТП №1) предусмотрено новым устьевым арматурам. На выкидных линиях предусмотрена установка клиновой задвижки Ду80мм Ру16МПа. Проектируемые выкидные линии подключаются к существующим выкидным линиям (ТП №2). Концом выкидных линий предусматривается подключением на существующий манифольд ГСП, к существующим ответным фланцам манифольда.

Рабочее давление выкидных линий – 5,0 МПа (50 кгс/см²). Расчетное – 6,25 МПа (62,5 кгс/см²).

На площадках устья скважин и ГСП выкидные линии надземного исполнения выполнены Ø89х6,0мм – из труб стальных бесшовных горячедеформированных стали 20 ГОСТ 8732-78.

Прокладка линейной части выкидных линий подземная, из труб стальных бесшовных горячедеформированных стали 20 ГОСТ 8732-78 с заводской изоляцией ВУС, Ø89х6,0мм. Глубина заложения 1,9-2,0м до верхней образующей трубы, в зависимости от рельефа земли.

Согласно ВСН 51-3-85 линейные выкидные трубопроводы относятся к II классу, I группе, III категории.

При пересечении грунтовых дорог IV-в категории, категория выкидных линий не

изменяется.

Согласно п.5.16 ВСН 012-88 «Обустройство магистральных и промысловых трубопроводов. Контроль качества и приемка работ. Часть 1» - все (100%) сварные соединения труб, труб с деталями трубопроводов, арматурой и т.д. после их очистки от шлака, грязи, брызг металла, снятия грата подвергают визуальному контролю и обмеру на ширину не менее 20мм по обе стороны от сварного шва. Согласно Табл.4 ВСН 012-88.

По окончанию монтажа, стальные технологические трубопроводы подлежат очистке полости и испытанию, согласно СП РК 3.05-103-2014.

Испытания на прочность и проверку на герметичность трубопровода следует производить гидравлическим способом, согласно СП РК 3.05-103-2014.

Проверку на герметичность участка или трубопровода в целом производят после испытания на прочность и снижения испытательного давления до рабочего для контрольного осмотра трассы, но не менее 24 ч.

При переходе проектируемых трубопроводов через существующие подъездные грунтовые дороги трубопроводы прокладываются в защитном футляре диаметром Ду300мм. Концы кожухов должны выводиться на 2м в каждую сторону от подошвы дороги.

Концы кожуха уплотнить герметизирующими манжетами тип II по ТУ 2531-007-01297858-02. Угол пересечения трубопровода с подъездными грунтовыми дорогами не менее 60°.

По трассе выкидной линии устанавливаются опознавательные знаки на расстоянии не менее 1 км, на углах поворота и на пересечениях с коммуникациями. На опознавательный знак наносятся данные о диаметре, давлении, глубине заложения выкидной линии, материале труб, расстоянии до трубопровода, сооружения или характерной точки и другие сведения.

Защита надземных трубопроводов и арматуры от атмосферной коррозии осуществляется лакокрасочными материалами. Грунтовка ГФ-021 -2 слоя, краска ПФ-115 - 1 слой.

Защита подземных трубопроводов от почвенной коррозии – заводская изоляция: двухслойным антикоррозионным покрытием на основе экструдированного полиэтилена (ВУС).

Запорная арматура

В качестве запорной арматуры применены фланцевые стальные шиберные

задвижки типа ЗМС-90х21-Ф (PN-21МПа) и задвижка клиновая литая стальная (PN-16МПа), на условные давления на нагнетательных линиях – 5,0 МПа;

Арматура должна быть укомплектована эксплуатационной документацией и ЗИП в соответствии с требованиями стандартов и технических условий. На трубопроводах, работающих при температуре среды минус 40°С, должна применяться арматура из соответствующих легированных сталей, специальных сплавов или цветных металлов, имеющих при наименьшей возможной температуре корпуса арматуры ударную вязкость металла не менее 0,2 Мдж/м² (2 кгс м/см²).

Конструкция и материал применяемой арматуры должны обеспечивать надежную и безопасную ее эксплуатацию.

Земляные работы

Промысловые трубопроводы проектируется в соответствии с требованиями ВСН 51- 3-85 «Проектирование промысловых стальных трубопроводов». Ширина траншей по дну должна быть не менее DN+300 мм для трубопроводов номинальным диаметром до DN 700. Глубину заложения реконструируемых трубопроводов, следует принимать в соответствии с ВНТП 3-85.

К моменту укладки трубопровода дно траншеи должно быть выровнено в соответствии с проектом. Постели из мягкого грунта на дне траншеи из местного разрыхленного лопатой грунта, толщиной 10см. После подготовки дна траншей, изолированный трубопровод опускается кранами - трубоукладчиками, оснащенными мягкими полотенцами.

Затем обеспечивается полное прилегание трубопровода ко дну траншей, по всей его длине. Балластировка и крепление трубопроводов по всей длине трубопроводов не требуется, так как уровень грунтовых вод ниже отметки глубины заложения трубопроводов.

При засыпке трубопровода грунтом, содержащим мерзлые комья, щебень, гравий и другие включения размером более 50 мм в поперечнике, изоляционное покрытие следует предохранять от повреждений присыпкой мягким грунтом на толщину 20 см над верхней образующей трубы или устройством защитных покрытий, предусмотренных проектом.

Монтаж и контроль трубопроводов

Все работы по монтажу и контроль трубопровода должны выполняться в соответствии с требованиями ТУ 2296-002-56812527-2014.

При производстве монтажных работ (как и при выполнении других операций) запрещается сбрасывать трубы с транспортных и технологических средств, а также перемещать их по земле волоком. Эти же требования распространяются и на соединительные детали (узлы). В зависимости от объема работ и местных условий могут быть применены две схемы организации монтажных работ-базовая и трассовая.

При базовой схеме в месте складирования поступающих на монтаж труб, соединительных деталей, фланцев и арматуры организуют стационарный (или полустационарный) монтажный участок, предназначенный для монтажа труб в секции длиной 12-18 м и соединений деталей и узлов. Собранные секции и узлы доставляют на трассу или объект, где производят монтаж секций в плети, а затем в непрерывную нитку.

Базовая схема является основной схемой организации монтажных работ.

На стационарных базах следует выполнять следующие виды работ:

- входной контроль, разметку, резку, механическую обработку труб и соединительных деталей;
- монтаж труб в секции;
- монтаж к трубам (или патрубкам) соединительных деталей: отводов;
- изготовление укрупненных узлов.

На изготовленные узлы наносят маркировку с указанием номера линии и узла. Маркировку наносят цветной водостойкой краской, нагретым клеймом или с помощью бирок.

Монтаж трубопровода следует производить согласно указаниям пункта 7.10.5, как правило, на бровке траншеи. При необходимости, монтаж секций или узлов может выполняться в траншее, котловане или колодце. При этом размеры траншеи, котлована или колодца должны быть достаточными для проведения монтажных работ.

В процессе монтажа концы трубопроводов с втулками под фланец следует закрывать заглушками или чехлами для защиты от механических повреждений и засорения трубопровода.

При обустройстве трубопроводов для качественного выполнения монтажных работ производят:

- технический осмотр устройств для монтажа трубопровода;
- входной контроль качества применяемых материалов и изделий;
- операционный контроль качества сборки;
- визуальный контроль смонтированных соединений и измерительный контроль геометрических параметров;

- разрушающий контроль качества смонтированных соединений;
- испытания смонтированных трубопроводов на прочность и проверку на герметичность.

Разрушающий контроль качества смонтированных соединений путем механических испытаний производят:

- на допусковых соединениях;
- на контрольных соединениях, отбираемых для контроля в процессе монтажа трубопроводов по требованию заказчика или в соответствии с требованиями проекта в количестве не более 1% от смонтированных соединений.

Устройство систем электроснабжения и электрооборудования

Электрооборудование

Количество и состав потребителей электрической энергии, проектируемых сооружений определён в соответствии с техническими решениями, принятыми в основных разделах проекта.

Все проектируемые потребители электрической энергии сосредоточены площадках м/р Айрақты.:

- площадка устья добывающей скважины №108;
- площадка устья добывающей скважины №2Г;
- площадка устья добывающей скважины №4Г;
- площадка устья добывающей скважины №8Р.

Проектируемыми потребителями электрической энергии, являются:

- шкаф контрольно-измерительных приборов;
- электроосвещения устья скважин;
- блок дозирования реагентов.

По степени обеспечения надежности электроснабжения, проектируемые электроприемники относятся к потребителям 3-ей категории по классификации ПУЭ Республики Казахстан.

Все электрооборудование на проектируемых объектах выбрано в соответствии с условиями среды, в которой оно будет эксплуатироваться, и классификацией объектов по взрыво- и пожароопасности.

Силовое электрооборудование, а также аппараты защиты, управления и сигнализации, типы и конструкции питающих и распределительных сетей на всех площадках выбираются на основании электрических нагрузок технологических,

осветительных и прочих установок.

Электрическое освещение на устьях скважин предусматривается с использованием светодиодных светильников, размещаемыми на железобетонных опорах марки СВ 110-3. Управление освещением производится в автоматическом режиме с помощью фотореле ФР-601, установленного на проектируемой опоре. Нормы освещенности определены в соответствии СН РК 2.04-01-2011 и СП РК 2.04-104-2012 "Естественное и искусственное освещение".

Расчетная температура для электрооборудования, размещаемого на открытом воздухе, принята от -40°C до +45°C. Степень защиты оборудования по ГОСТ 15254-80 должна быть не ниже IP55, климатическое исполнение и категория размещения по ГОСТ 15150-69 при установке под открытым небом принимается УХЛ1, при установке под навесом - УХЛ2.

Для электрооборудования, устанавливаемого во взрывоопасных зонах, согласно ПУЭ принят соответствующий уровень взрывозащиты - в зависимости от класса взрывоопасной зоны и вид взрывозащиты - в зависимости от категории и группы взрывоопасной смеси, для которой оно предназначено.

Для управления станком качалкой рабочим проектом предусматривается установка станции управления.

Электроснабжение

Электроснабжение проектируемых площадок устьев скважин, выполнено в соответствии с полученными Техническими Условиями.

Электроснабжение потребителей запроектировано при помощи солнечной электростанции (СЭС). Солнечные панели электростанции монтируются на раму из алюминиевого профиля марки 6061-Т6. Электрооборудование СЭС (инвертор, АКБ и т.д) размещаются в шкафу уличного исполнения с охлаждением в летнее и отоплением в зимнее время года. Весь комплекс СЭС монтируется на специально подготовленной площадке, с ограждением.

Канализация электроэнергии на площадке запроектирована с использованием кабельных линий электропередачи. Все кабельные линии запроектированы с медными токопроводящими жилами. Все проводники выбраны по допустимым длительным токам с учетом необходимого резерва по пропускной способности и отклонения напряжения в нормальном и послеаварийном режимах. Для номинального режима напряжение не должно превышать 5% от номинального значения. Все кабельные линии защищены от

коротких замыканий и перегрузок установленными в распределительных устройствах и блоках управления токовыми отсечками, максимальной токовой защитой.

Кабели на проектируемых площадках прокладываются в земле в траншеи на глубине не менее 0,7 м. На участках с движением автотранспорта и на пересечениях с автодорогами подземные кабели защищаются трубами. Для подземной прокладки приняты бронированные кабели, имеющие защитную оболочку от механических повреждений и наружную защитную оболочку, предохраняющую от коррозии. Траншеи после укладки кабелей засыпаются однородным грунтом, не содержащим щебня и строительного мусора.

Защитные мероприятия

В проекте предусматривается выполнение всех защитных мер электробезопасности в объеме, предусмотренном ПУЭ Республики Казахстан. Основным средством защиты обслуживающего персонала от поражения электрическим током является защитное заземление (в электроустановках свыше 1000 В) и зануление (в электроустановках с заземленной нейтралью напряжением до 1000 В).

В соответствии с требованиями ПУЭ Республики Казахстан, заземлению подлежат вторичные обмотки и корпуса силовых и измерительных трансформаторов, открытые проводящие части электроустановок на напряжении до и свыше 1000 В, вторичные обмотки измерительных трансформаторов, металлические корпуса и каркасы распределительных щитов, шкафов управления, кабельные конструкции, металлические оболочки и брони силовых и контрольных кабелей, железобетонные опоры воздушных линий электропередач, а так же установленные на них нормально не токопроводящие части электрооборудование и грозозащитные устройства.

Расчетное значение сопротивлений заземляющих устройств электроустановок напряжением до 1000 В принято не более 4 Ом, электроустановок напряжением свыше 1000 В – не более 10 Ом в любое время года.

В качестве заземлителей в проекте использованы искусственные вертикальные и горизонтальные заземлители. Горизонтальные заземлители располагаются на глубине не менее 0,5 м от поверхности земли. Количество и длина вертикальных заземлителей определяются расчетом. Траншеи для горизонтальных заземлителей засыпаются однородным грунтом, не содержащим щебня и строительного мусора. Соединения заземлителей, заземляющих проводников и частей электроустановок, подлежащих заземлению, должно выполняться сваркой или надежным болтовым соединением.

На проектируемом объекте для электроустановок напряжением до 1000 В принята система заземления TN-C-S; для питания конечных электропотребителей приняты трех-, четырех- и пятипроводные системы электропитания при напряжении питания 0,22 и 0,4 кВ. Проект предусматривает дополнительные повторные заземления нулевых защитных проводников путем их соединения с искусственными заземляющими устройствами на вводе в электроустановки зданий и сооружений.

В соответствии с "Инструкцией по устройству молниезащиты зданий и сооружений" (СН РК 2.04-29-2005) все технологические и вспомогательные установки на проектируемых объектах с взрывоопасными зонами оборудуются молниезащитой II категории.

Защита сооружений и наружных установок от прямых ударов молнии в проекте осуществляется посредством установки молниеприемников на мачтах наружного освещения, а также присоединением технологического оборудования к заземлителям, в качестве которых используются заземляющие устройства электроустановок, а при их отсутствии или невозможности их использования выполняются самостоятельные заземлители.

Защитное заземление всех технологических установок и технологических трубопроводов обеспечивает также их защиту от вторичных проявлений молнии и защиту от статического электричества. Защита от заноса высокого потенциала по внешним наземным или надземным коммуникациям осуществляется присоединением их к заземлителю защиты от прямых ударов молнии.

Все работы следует производить в строгом соответствии ПУЭ РК и СН РК 4.04-07-2023.

Электрохимзащита

Раздел «Электрохимзащита» рабочего проекта «Обустройство скважин №108, 2Г, 4Г, 8р месторождения Айракты, Таласский район, Жамбылской области, Республика Казахстан» разработан с учетом задания на проектирование (объектов производственного назначения) «Обустройство скважин №№108,2Г,4Г,8р месторождения Айракты» (Таласский район Жамбылской области Республики Казахстан).

Проектом разработана электрохимическая защита, подземно расположенных газопроводов 4-х обустраиваемых скважин, а также защитные кожухи проектируемых газопроводов при пересечении с автодорогой.

Данные газопроводов-шлейфов по протяженности:

- Выкидная линия скважины №8Р Ø89мм с подключением к действующей выкидной линии скважины №1Г L=2193 м;
- Выкидная линия скважины №4Г Ø89мм с подключением к действующей выкидной линии скважины №103 L=662 м;
- Выкидная линия скважины №2Г Ø89мм с подключением к действующей выкидной линии скважины №105 L=2528 м;
- Выкидная линия скважины №108 Ø89мм с подключением к резервной линии входного манифольда ГСП L=1151 м.

Защитные покрытия всех проектируемых газопроводов, весьма усиленного типа, заводское трехслойное полимерное, по ГОСТ 9.602-2005.

Защищаемые системой электрохимической защиты (далее по тексту – ЭХЗ) газопроводов изолированы от смежных сооружений, находящихся под естественным электрохимическим потенциалом или воздействием потенциала средств сторонних ЭХЗ, путем установки электроизолирующих вставок, см. раздел ТХ.

Проектные решения

Все проектируемые подземные сооружения подлежат комплексной защите от коррозии защитными покрытиями и средствами электрохимической защиты.

В настоящем разделе рассмотрены основные проектные решения по электрохимической защите проектируемых газопроводов от коррозии. Электрохимическая защита проектируемых газопроводов осуществляется путем непрерывного воздействия нормируемого защитного потенциала на подземные стальные трубопроводы и сооружения с использованием внешнего источника энергии.

Электрохимическая защита проектируемых газопроводов осуществляется путем непрерывного воздействия нормируемого защитного потенциала на подземные стальные трубопроводы и сооружения с использованием внешнего источника энергии.

В качестве источника защитного тока для смещения потенциала проектируемых подземно расположенных сооружений в проекте использованы:

- для выкидной линии скважины №8Р, кабельной перемычкой от действующей выкидной линии скважины №1Г;
- для выкидной линии скважины №4Г, кабельной перемычкой от действующей выкидной линии скважины №103;
- для выкидной линии скважины №2Г, кабельной перемычкой от действующей выкидной линии скважины №105;

- для выкидной линии скважины №108 подключение от существующей СКЗ на площадке манифольдов ГСП.

В проекте в точке дренажа проектируемых линий предусмотрены стойки контрольно измерительных пунктов с блоком диодно-резисторным модернизированным.

Расчетный срок службы проектируемых средств электрохимической защиты - не менее 25 лет.

Технические решения по электрохимической защите приняты в соответствии с Ведомственными строительными нормами ВСН 51-3-85 "Инструкция по проектированию и расчету электрохимической защиты магистральных трубопроводов и промышленных объектов". В проекте использованы узлы и детали типового альбома унифицированных проектных решений по электрохимической защите подземных коммуникаций УПР.ЭХГ-01-2007 " Узлы и детали установок электрохимической защиты подземных коммуникаций от коррозии".

В соответствии с требованиями СТ РК ГОСТ Р 51164-2005 «Трубопроводы стальные магистральные. Общие требования к защите от коррозии» катодная поляризация подземных стальных трубопроводов в грунтах с удельным сопротивлением +/- 10 Ом/м, а также при содержании водорастворимых солей в грунтах более 1 г на 1 кг грунта, должна осуществляться таким образом, чтобы поляризационный потенциал на всем протяжении защищаемого сооружения находился в пределах от минус 0,95 В до минус 1,15 В. Естественный потенциал труба-земля для проектируемых стальных сооружений принят равным (минус 0,55 В).

Дренажные линии ЭХЗ запроектированы с использованием кабельных линий. Все кабельные линии запроектированы с медными токопроводящими жилами, проводники которых выбраны с учетом необходимого резерва по пропускной способности. Кабели прокладываются в земле в траншее на глубине не менее 0,7м. На участках с движением автотранспорта и на пересечениях с инженерными коммуникациями кабели защищаются трубами. Для подземной прокладки приняты бронированные кабели, имеющие защитную оболочку от механических повреждений и наружную защитную оболочку, предохраняющую от коррозии. Траншеи после укладки кабелей засыпаются однородным грунтом, не содержащим щебня и строительного мусора.

Для соединения кабелей системы ЭХЗ, а также контроля уровня защитного потенциала сооружений проектом предусматривается установка стойки контрольно-измерительных пунктов (далее по тексту – СКИП) с электродами сравнения неполяризуемыми типа ЭНЕС-1. СКИП устанавливаются по трассе защищаемых

трубопроводов с шагом не менее 500 м и в точках дренажа сооружений.

СКИП в точках дренажа укомплектованы дополнительными электродами сравнения ЭНЕС-1 для автоматического регулирования защитных потенциалов, и диодно-резисторными блоками БДРМ для обеспечения катодной защиты сооружений путем установки тока защиты.

СКИП устанавливаются на расстоянии 1 м от оси трубопроводов в местах, определенных данным проектом.

Защитные мероприятия

В соответствии с требованиями СП РК 2.04-103-2013 «Устройство молниезащиты зданий и сооружений» (пассивная защита) все металлические конструкции технологического оборудования должны быть соединены с контуром заземления.

Проектом предусматривается выполнение защитных мер электробезопасности в полном объеме, зануление и заземление обеспечивают автоматическое отключение поврежденной фазы аппаратом защиты в начале аварийного участка.

Выполненное по нормам электробезопасности защитное заземление всех технологических установок и технологических трубопроводов обеспечивает также их защиту от вторичных проявлений молнии и защиту от статического электричества.

Защита от заноса высокого потенциала по внешним наземным или надземным коммуникациям осуществляется присоединением их к заземлителю защиты от прямых ударов молнии на входе в технологические площадки.

Автоматизация технологических процессов

Для проектируемого оборудования газовых скважин, раздел проекта предусматривает автоматизацию оборудования и включающий в себя комплекс технических средств, состоящий из:

- Контрольно-измерительных приборов (КИП) полевого уровня;
- Программируемого логического контроллера;
- Канала передачи данных на верхний уровень;
- Видеонаблюдения.

Автоматизации и контроль оборудования газовых скважин

Система контроля и автоматики включает в себя полевые датчики, локальный

контроллер, КИП полевого уровня образуют нижний уровень управления и предназначены для сбора информации о состоянии параметров технологических процессов объекта управления, передачи на верхний уровень или отображения по месту:

- датчик давления;
- датчик температуры;
- термометров и манометров, установленных по месту;
- видекамера уличная скоростная поворотная IP-камера PTZ

Программируемый логический контроллер (ПЛК) образует средний уровень управления и предназначен для сбора информации от полевых датчиков, передачи информации через каналы связи в операторную.

На площадках газовых скважин проектом предусматривается установка контроллера ПЛК Simatic S7-1200 фирмы Siemens на базе центрального процессора SIPLUS CPU 1214C.

Данный процессор имеет встроенный порт Profinet, который поддерживает как Ethernet, так и коммуникационные стандарты на основе TCP/IP.

Для подключения аналоговых и дискретных сигналов в контроллере установлены сигнальный аналоговый модуль SM 1231 AI имеющий 2 аналоговых входа и дискретный модуль SM 1223 DI на 4 входа.

Локальный контроллер Simatic S7-1200 размещается в шкафу, имеющим защиту от влажности по IP65, и расположен рядом с блоком управления скважины.

Информация о состоянии параметров технологических процессов с датчиков нижнего (полевого) уровня в виде аналоговых сигналов 4-20мА по кабельным линиям передается на средний уровень управления в программируемый контроллер Simatic S7-1200.

Структурная схема представлена на чертеже: лист 1065649/2025/1-АТХ-2.

Установка и монтаж приборов КИП

Монтаж приборов и средств автоматизации, электрических и трубных проводок выполняется в соответствии с разрабатываемыми схемами внешних проводок, кабельным журналом, планами расположения оборудования и проводок.

Приборы, предназначенные для размещения в опасных зонах, имеют допустимый уровень взрывозащиты или степень защиты оболочки, соответствующую этой зоне.

Основным подходом к обеспечению безопасности является применение приборов с видом взрывозащиты EExd и EEx ia.

Местные показывающие приборы контроля температуры, давления устанавливаются непосредственно на технологическом оборудовании и трубопроводах.

Ввод кабелей в шкафы и в приборы предусматриваются через сертифицированные по коду IP и взрывозащиты уплотнительный кабельный ввод и шайбы.

При производстве работ по монтажу и наладке систем автоматизации установке вне щитовых средств автоматизации (отборных устройств, датчиков, приборов и аппаратуры) должны быть учтены требования СН РК 4.02-03-2012.

Бобышки, гильзы и другие устройства для монтажа первичных приборов на технологических трубопроводах и оборудовании, должны быть установлены до начала монтажа приборов организациями, изготавливающими и монтирующими технологическое оборудование и трубопроводы.

Выбор оборудования автоматизации

Оборудование, используемое в проекте выполнено, с учетом следующих характеристик:

- устойчивости к механическим воздействиям;
- предельных значений измеряемых параметров и других характеристик среды (температура, давление);
- сертификации в Государственном реестре средств измерения РК.

Прокладка кабеля

Для кабельных трасс цепей управления и сигнализации предусмотрены контрольные с медными жилами. Прокладка кабелей по скважным площадкам выполняется в защитных трубах в земле, Прокладку кабелей в земле выполнить с соблюдением нормируемых расстояний по ПУЭ РК от различных подземных коммуникаций и с защитой кабелей, при их выходе из земли стальными трубами.

Электропитание

Заземление приборов КИПиА, осуществляется с помощью средств, запроектированных в раздел «Электроснабжение».

Защитное заземление является основным средством защиты персонала от поражения электрическим током в соответствии с, СН РК 4.04-07-2013.

Защитное заземление средств автоматизации выполнено в соответствии с ПУЭ РК.

Система связи

Для проектируемого оборудования газовых скважин, в данном разделе проекта предусмотрена система связи, включающая в себя комплекс технических средств, состоящий из:

- Оборудования Волоконно-оптических линии связи;
- Настенного оптического кросс шкафа;
- Компактный всепогодный шкаф.

Прокладка кабеля ВОЛС

Проектируемый волоконно-оптический кабель прокладывается от площадок скважин №№ 108, 8Р, 4Г, 2Г в существующее здание операторной "АЙРАКТЫ".

Подключение линии связи осуществляется с помощью установленного на объекте оборудования, включающего Кросс шкафа.

Прокладка волоконно-оптической линии связи осуществляется одномодовым оптическим кабелем ЭКБ-ДПЛ-П-04Е-2.7кН.

Прокладку ВОК по территории ПС выполнить согласно техническим условиям на оптические кабели связи.

Радиус изгиба кабеля не менее 300 мм.

Кабель ВОЛС прокладывается в траншее на глубине 1,2 м в траншее типа Т-10 б согласно типовому альбому А5-92.

Структурная схема представлена на чертеже: лист 1065649/2025/1-СС-2.

Монтаж оборудования связи

Монтаж оборудования и прокладки кабеля связи выполняется в соответствии с разрабатываемыми планами расположения оборудования и проводок.

Расстояние от трассы ВОЛС до подошвы откоса дороги составляет 5 метров.

Кабель ВОЛС прокладывается в защитной полиэтиленовой трубке ЗПТ-63.

При обустройстве ВОЛС обеспечить контроль параметров ВОК на каждом этапе после прокладки строительной длины, после монтажа муфт.

Допустимые потери на сварку волокна 0.1 дБ на стык, допускается увеличение до 0.15 дБ.

Установку замерных кабельных столбиков выполнить через каждые 200 м на прямолинейных участках, в местах поворота трассы, установки соединительных муфт, по

обе стороны при пересечении дорог и трубопроводов.

Прокладку кабеля вести в траншее типа Е-10, на глубине 1,0 м. Волоконно-оптический кабель монтируется при температуре не ниже минус 10 0С.

Грунт, ПГС, щебень – объемом 1 074 м³, песок – 2 718 м³, будет доставляться из местного карьера. Цемент ПЦТ– 0,0063 тонн, электроды – 0,724 тонн (с расчетом на одну скважину, более подробное описание в Приложение) производство РК), оборудование и установки, соответствующая арматура. Все материалы ресурсов будут использоваться в процессе обустройства скважин с 2025 года по 2026 год, на каждую скважину сроком 90 суток.;

На период проектируемых работ сырье и материалы закупаются у специализированных организаций. Прочие материалы также будут привозиться на площадку по мере необходимости

Дизельное топливо для заправки используемой техники;

Освещение на площадке - Дизельная электростанция

Теплоснабжение не предусмотрено, в виду близкого расположения вахтового поселка.

Сбор отходов предусматривается в шламовые емкости.

Продолжительность – 3 месяца – 90 дней, с 1 квартала по 3 квартал 2026 г.

Начало эксплуатации – 2026 г.

Расчёт потребления горюче-смазочных материалов производится по максимальному количеству и параметрам используемых при строительстве скважин ДВС.

Сбор отходов предусматривается в шламособорники с последующим вывозом к месту захоронения.

6. ОПИСАНИЕ ПЛАНИРУЕМЫХ К ПРИМЕНЕНИЮ НАИЛУЧШИХ ДОСТУПНЫХ ТЕХНОЛОГИЙ – ДЛЯ ОБЪЕКТОВ I КАТЕГОРИИ, ТРЕБУЮЩИХ ПОЛУЧЕНИЯ КОМПЛЕКСНОГО ЭКОЛОГИЧЕСКОГО РАЗРЕШЕНИЯ В СООТВЕТСТВИИ С ПУНКТОМ 1 СТАТЬИ 111 КОДЕКСОМ

Перечень технологического оборудования, разрешенного Комитетом по государственному контролю за чрезвычайными ситуациями и промышленной безопасностью Министерства по чрезвычайным ситуациям Республики Казахстан. Утверждение (разрешение) данный перечень получил на основании Закона РК «О промышленной безопасности на опасных производственных объектах» утвержденный постановлением Правительства РК от 30.06.2006 года № 626, сертификатов соответствий.

При проведении работ предприятие старается использовать технологическое оборудование, соответствующее передовому научно-техническому уровню.

В настоящее время одним из основных показателей предъявляемых к данному типу оборудования, является их производительность, высокая точность, многооперационность, управляемость, доступность и безопасность.

Использование в различных отраслях промышленности экономически развитых стран, данного типа оборудования и их аналогов, с учетом их соответствия требованиям международных стандартов, свидетельствует об их соответствии передовому научно-техническому уровню.

Надлежащее функционирование и соответствие техническим условиям применяемого на предприятии оборудования обеспечивается за счет регулярного ремонта и контроля исправности.

На данный момент все технологическое оборудование, используемое предприятием, находится в должном техническом состоянии, что создает необходимые условия для качественного решения всех производственных задач.

В соответствии с вышеизложенным, применяемые на предприятии технологии, учитывая специфику предприятия и характер производимых работ, вполне соответствуют предъявляемым к ним требованиям.

Используемые технологические оборудования зарубежного и российского производства соответствуют стандарту ИСО 9001:2000, противопожарным, санитарным и экологическим требованиям и при использовании оборудования с соблюдением правил безопасности и согласно инструкции по эксплуатации гарантийный срок службы увеличивается в несколько раз.

Критериями для выбора оборудования являются:

- характер работ;
- производительность технологических оборудований;
- малоотходность или безотходность технологий;
- минимум затрат на приобретение и эксплуатацию оборудования.

В процессе проведения работ будут образовываться коммунальные и производственные отходы. Отходы производства и потребления должны собираться, храниться, обезвреживаться, транспортироваться в места утилизации или захоронения (или после переработки использоваться повторно).

Применение передовых технологий и надежного оборудования значительно снижают риск загрязнения окружающей среды вследствие аварий. Поэтому основным фактором воздействия на окружающую среду при проведении работ остается сбор отходов и их утилизация. Применение малотоксичных реагентов, безусловно, снижают отрицательное воздействие на окружающую среду.

Технологические оборудования (дизельный генератор и др.) приняты, исходя из оценки местных условий и возможностей по перечисленным критериям, концентрация вредных выбросов в пределах допустимого и дополнительные мероприятия по уменьшению выбросов загрязняющих веществ в атмосферу не требуются.

В соответствии пункту 1.3, раздела 1, приложения 2 Экологического Кодекса Республики Казахстан от 2 января 2021 года № 400-VI ЗРК вид намечаемой деятельности, разведка и добыча углеводородов относится к I категории.

Выбор техники и технологии добычи нефти и газа основан на условиях эксплуатации скважин, которые определяются исходя из технологических показателей и условий эксплуатации скважин.

В соответствии с этим, рекомендации по применению оборудования, материалов и технологии не являются обязательными, а носят характер примеров обеспечения этой реализации и могут быть уточнены в процессе составления проекта обустройства месторождения или эксплуатации конкретной скважины с учетом актуальной ситуации.

Применение наилучших доступных технологий не требуется.

7. ОПИСАНИЕ РАБОТ ПО ПОСТУТИЛИЗАЦИИ СУЩЕСТВУЮЩИХ ЗДАНИЙ, СТРОЕНИЙ, СООРУЖЕНИЙ, ОБОРУДОВАНИЯ И СПОСОБОВ ИХ ВЫПОЛНЕНИЯ, ЕСЛИ ЭТИ РАБОТЫ НЕОБХОДИМЫ ДЛЯ ЦЕЛЕЙ РЕАЛИЗАЦИИ НАМЕЧАЕМОЙ ДЕЯТЕЛЬНОСТИ

Для целей реализации намечаемой деятельности выполнение работ по постутилизации существующих зданий, строений, сооружений, оборудования в связи с отсутствием таких объектов, не требуется.

Работы будут выполняться вахтовым методом, круглосуточно, без выходных дней.

8. ИНФОРМАЦИЮ ОБ ОЖИДАЕМЫХ ВИДАХ, ХАРАКТЕРИСТИКАХ И КОЛИЧЕСТВЕ ЭМИССИЙ В ОКРУЖАЮЩУЮ СРЕДУ, ИНЫХ ВРЕДНЫХ АНТРОПОГЕННЫХ ВОЗДЕЙСТВИЯХ НА ОКРУЖАЮЩУЮ СРЕДУ, СВЯЗАННЫХ СО ОБУСТРОЙСТВОМ И ЭКСПЛУАТАЦИЕЙ ОБЪЕКТОВ ДЛЯ ОСУЩЕСТВЛЕНИЯ РАССМАТРИВАЕМОЙ ДЕЯТЕЛЬНОСТИ, ВКЛЮЧАЯ ВОЗДЕЙСТВИЕ НА ВОДЫ, АТМОСФЕРНЫЙ ВОЗДУХ, ПОЧВЫ, НЕДРА, А ТАКЖЕ ВИБРАЦИИ, ШУМОВЫЕ, ЭЛЕКТРОМАГНИТНЫЕ, ТЕПЛОВЫЕ И РАДИАЦИОННЫЕ ВОЗДЕЙСТВИЯ

Проведение оценки воздействия на окружающую среду является сложной задачей, поскольку приходится рассматривать множество факторов из различных сфер исследования. Кроме того, не все характеристики можно точно проанализировать и придать им количественную оценку. В этом случае прибегают к одному из методов экспертного оценивания, в соответствии с «Методическими указаниями по проведению оценки воздействия хозяйственной деятельности на окружающую среду» (Астана 2009, Приказ МООС РК №270-О от 29.10.2010 г.).

8.1. Методика оценки воздействия на окружающую природную среду

Значимость воздействия, являющаяся результирующим показателем оцениваемого воздействия на конкретный компонент природной среды и оценивается по следующим параметрам:

- пространственный масштаб;
- временной масштаб;
- интенсивность.

Методика основана на балльной системе оценок. Здесь использовано четыре уровней оценки.

В таблице ниже представлены количественные характеристики критериев оценки.

Пространственный параметр воздействия определяется на основе анализа проектных технологических решений, математического моделирования процессов распространения загрязнения в окружающей среде или на основе экспертных оценок возможных последствий от воздействия намечаемой деятельности.

Приведенное в таблице разделение пространственных масштабов опирается на характерные размеры площади воздействия, которые известны из практики. В таблице также приведена количественная оценка пространственных параметров воздействия в условных баллах (рейтинг относительного воздействия).

Временной параметр воздействия на отдельные компоненты природной среды определяется на основе технического анализа, аналитических или экспертных оценок и выражается в четырёх категориях.

Величина (интенсивность) воздействия также оценивается в баллах.

Для определения значимости (интегральной оценки) воздействия намечаемой деятельности на отдельный элемент окружающей среды выполняется комплексирование полученных для данного компонента окружающей среды показателей воздействия.

Комплексный балл воздействия определяется путем перемножения баллов показателей воздействия по площади, по времени и интенсивности. Значимость воздействия определяется по трем градациям. Градации интегральной оценки приведены в таблице ниже.

Результаты комплексной оценки воздействия производственных работ на окружающую среду в штатном режиме работ представляются в табличной форме. Для каждого вида деятельности определяются основные технологические процессы.

Для каждого процесса определяются источники и факторы воздействия. С учетом природоохранных мер по уменьшению воздействия определяются ожидаемые последствия на ту или иную природную среду, и этим воздействиям дается интегральная оценка.

В результате получается матрица, в которой в горизонтальных графах дается перечень природных сред, а по вертикали – перечень видов деятельности и соответствующие им источники и факторы воздействия. На пересечении этих граф выставляется показатель интегральной оценки (воздействие высокой, средней и низкой значимости). Такая таблица дает наглядное представление о прогнозируемых воздействиях на компоненты окружающей среды.

Таблица 18 - Шкала масштабов воздействия и градация экологических последствий

Масштаб воздействия (рейтинг относительного воздействия и нарушения)	Показатели воздействия и ранжирование потенциальных нарушений
Пространственный масштаб воздействия	
<i>Локальный (1)</i>	Площадь воздействия до 1 км ² для площадных объектов или в границах зоны отчуждения для линейных, но на удалении до 100 м от линейного объекта
<i>Ограниченный (2)</i>	Площадь воздействия до 10 км ² для площадных объектов или на удалении до 1 км от линейного объекта
<i>Местный (3)</i>	Площадь воздействия в пределах 10-100 км ² для площадных объектов или 1-10 км от линейного объекта
<i>Региональный (4)</i>	Площадь воздействия более 100 км ² для площадных объектов или на удалении более 10 км от линейного объекта
Временной масштаб воздействия	
<i>Кратковременный (1)</i>	Длительность воздействия до 6 месяцев
<i>Средней продолжительности (2)</i>	От 6 месяцев до 1 года
<i>Продолжительный (3)</i>	От 1 года до 3-х лет
<i>Многолетний (4)</i>	Продолжительность воздействия от 3-х лет и более
Интенсивность воздействия (обратимость изменения)	
<i>Незначительная (1)</i>	Изменения среды не выходят за существующие пределы природной изменчивости
<i>Слабая (2)</i>	Изменения среды превышают пределы природной изменчивости, но среда полностью самовосстанавливается
<i>Умеренная (3)</i>	Изменения среды превышают пределы природной изменчивости, приводят к нарушению отдельных компонентов природной среды. Природная среда сохраняет способность к самовосстановлению поврежденных элементов
<i>Сильная (4)</i>	Изменения среды приводят к значительным нарушениям компонентов природной среды и/или экосистемы. Отдельные компоненты природной среды теряют способность к самовосстановлению (это утверждение не относится к атмосферному воздуху)
Интегральная оценка воздействия (суммарная значимость воздействия)	
<i>Воздействие низкой значимости (1-8)</i>	Последствия воздействия испытываются, но величина воздействия достаточно низка, а также находится в пределах допустимых стандартов или рецепторы имеют низкую чувствительность / ценность
<i>Воздействие средней значимости (9-27)</i>	Может иметь широкий диапазон, начиная от порогового значения, ниже которого воздействие является низким, до уровня, почти нарушающего узаконенный предел. По мере возможности необходимо показывать факт снижения воздействия средней значимости
<i>Воздействие высокой значимости (28-64)</i>	Имеет место, когда превышены допустимые пределы интенсивности нагрузки на компонент природной среды или когда отмечаются воздействия большого масштаба, особенно в отношении ценных / чувствительных ресурсов

Таблица 19 - Матрица оценки воздействия на окружающую среду в штатном режиме

Категория воздействия, балл			Категория значимости	
Пространственный масштаб	Временной масштаб	Интенсивность воздействия	Баллы	Значимость
<u>Локальный</u>	<u>Кратковременный</u>	<u>Незначительная</u>	1-8	Воздействие низкой значимости
1	1	1		
<u>Ограниченный</u>	<u>Средней продолжительности</u>	<u>Слабая</u>		
2	2	2	9-27	Воздействие средней значимости
<u>Местный</u>	<u>Продолжительный</u>	<u>Умеренная</u>		
3	3	3		
<u>Региональный</u>	<u>Многолетний</u>	<u>Сильная</u>	28-64	Воздействие высокой значимости
4	4	4		

В отличие от социальной сферы, для природной среды не учитывается нулевое воздействие. Это связано с тем, что в отличие от социальной сферы, при любой деятельности будет оказываться воздействие на природную среду. Нулевое воздействие будет только при отсутствии планируемой деятельности.

При оценке изменений в состоянии показателей социально - экономической среды в данной методике используются приемы получения полуколичественной оценки в форме баллов.

Значимость воздействия непосредственно зависит от его физической величины.

Понятие величины охватывает несколько факторов, среди которых основными являются:

- масштаб распространения воздействия (пространственный масштаб);
- масштаб продолжительности воздействия (временной масштаб);
- масштаб интенсивности воздействия.

Для каждого компонента социально - экономической среды уровни значимых площадных, временных воздействий и воздействий интенсивности дифференцируются по градациям. Для оценки всей совокупности последствий намечаемой деятельности на социальные и экономические условия, принимается пяти уровневая градация (с 1 до 5 баллов, с отрицательным и положительным знаком, ранжирующая как отрицательные, так и положительные факторы воздействия). Балл «0» проявляется в том случае, когда отрицательные воздействия компенсируются тем же уровнем положительных воздействий.

Каждую градацию воздействия проекта на компоненты социально – экономической среды определяют соответствующие критерии, представленные в таблице ниже.

Таким образом, влияние проектируемых работ на окружающую среду согласно интегральной оценке равно 19 баллам (среднее значение 2,7 балла).

Анализируя степень вышеперечисленных критериев на каждый компонент окружающей среды, можно сказать, что ожидаемое экологическое воздействие на окружающую среду на контрактной территории месторождений допустимо принять как:

- **Локальное воздействие** (площадь воздействия до 1 км² или на удалении до 100 м от линейного объекта);
- **Умеренное воздействие** (среда сохраняет способность к самовосстановлению);
- **Кратковременное воздействие** (до 6 месяцев).

Таким образом, интегральная оценка воздействия обустройства скважины на месторождении оценивается как **воздействие низкой значимости**.

Методика оценки воздействия на социально-экономическую сферу

При оценке изменений в состоянии показателей социально - экономической среды в данной методике используются приемы получения полуколичественной оценки в форме баллов.

Значимость воздействия непосредственно зависит от его физической величины. Понятие величины охватывает несколько факторов, среди которых основными являются:

- масштаб распространения воздействия (пространственный масштаб);
- масштаб продолжительности воздействия (временной масштаб);
- масштаб интенсивности воздействия.

Для каждого компонента социально - экономической среды уровни значимых площадных, временных воздействий и воздействий интенсивности дифференцируются по градациям. Для оценки всей совокупности последствий намечаемой деятельности на социальные и экономические условия, принимается пяти уровневая градация (с 1 до 5 баллов, с отрицательным и положительным знаком, ранжирующая как отрицательные, так и положительные факторы воздействия. Балл «0» проявляется в том случае, когда отрицательные воздействия компенсируются тем же уровнем положительных воздействий).

Каждую градацию воздействия проекта на компоненты социально - экономической среды определяют соответствующие критерии, представленные в таблице. Характеристика критериев учитывает специфику социально-экономических условий республики и базируется на данных анализа многочисленных проектов, реализуемых на территории Республики Казахстан.

Таблица 20 - Шкала масштабов воздействия и градация экологических последствий на социально-экономическую среду

Масштаб воздействия (рейтинг относительного воздействия и нарушения)	Показатели воздействия и ранжирование потенциальных нарушений
Пространственный масштаб воздействия	
<i>Нулевое (0)</i>	Воздействие отсутствует
<i>Точечное (1)</i>	Воздействие проявляется на территории размещения объектов проекта
<i>Локальное (2)</i>	Воздействие проявляется на территории близлежащих населенных пунктов
<i>Местное (3)</i>	Воздействие проявляется на территории одного или нескольких административных районов
<i>Региональное (4)</i>	Воздействие проявляется на территории области
<i>Национальное (5)</i>	Воздействие проявляется на территории нескольких смежных областей или республики в целом
Временной масштаб воздействия	
<i>Нулевое (0)</i>	Воздействие отсутствует
<i>Кратковременное (1)</i>	Воздействие проявляется на протяжении менее 3-х месяцев
<i>Средней продолжительности (2)</i>	Воздействие проявляется на протяжении от одного сезона (больше 3 –х месяцев) до 1 года
<i>Долговременное (3)</i>	Воздействие проявляется в течение продолжительного периода (больше 1 года, но меньше 3-х лет). Обычно охватывает временные рамки обустройства объектов проекта

<i>Продолжительное (4)</i>	Продолжительность воздействия от 3-х до 5 лет. Обычно соответствует выводу объекта на проектную мощность
<i>Постоянное (5)</i>	Продолжительность воздействия более 5 лет
Интенсивность воздействия (обратимость изменения)	
<i>Нулевое (0)</i>	Воздействие отсутствует
<i>Незначительное (1)</i>	Положительные и отрицательные отклонения в социально-экономической сфере соответствуют существовавшим до начала реализации проекта колебаниям изменчивости этого показателя
<i>Слабое (2)</i>	Положительные и отрицательные отклонения в социально-экономической сфере превышают существующие тенденции в изменении условий проживания в населенных пунктах
<i>Умеренное (3)</i>	Положительные и отрицательные отклонения в социально-экономической сфере превышают существующие условия среднерайонного уровня
<i>Значительное (4)</i>	Положительные и отрицательные отклонения в социально-экономической сфере превышают существующие условия среднеобластного уровня
<i>Сильное (5)</i>	Положительные и отрицательные отклонения в социально-экономической сфере превышают существующие условия среднереспубликанского уровня

Интегральная оценка воздействия представляет собой 2-х ступенчатый процесс.

На первом этапе, в соответствии с градациями масштабов воздействия, представленными в таблице, суммируются баллы отдельно отрицательных и отдельно положительных пространственных, временных воздействий и интенсивности воздействий для получения комплексного балла по каждому выявленному виду воздействия для каждого рассматриваемого компонента. Получается итоговый балл отрицательных или положительных воздействий.

На втором этапе для каждого рассматриваемого компонента определяется интегрированный балл посредством суммирования итоговых отрицательных или положительных воздействий.

Балл полученной интегральной оценки позволяет определить интегрированный, итоговый уровень воздействия (высокий, средний, низкий) на конкретный компонент социально-экономической среды, представленный в таблице.

Таблица 21 - Матрица оценки воздействия на социально-экономическую сферу в штатном режиме

Итоговый балл	Итоговое воздействие
от плюс 1 до плюс 5	Низкое положительное воздействие
от плюс 6 до плюс 10	Среднее положительное воздействие
от плюс 11 до плюс 15	Высокое положительное воздействие
0	Воздействие отсутствует
от минус 1 до минус 5	Низкое отрицательное воздействие
от минус 6 до минус 10	Среднее отрицательное воздействие
от минус 11 до минус 15	Высокое отрицательное воздействие

8.2. Описание возможных существенных воздействий. Оценка возможного воздействия на атмосферный воздух

Качество атмосферного воздуха, как одного из основных компонентов природной

среды, является важным аспектом при оценке воздействия проектируемого объекта на окружающую среду и здоровье населения.

Загрязненность атмосферного воздуха химическими веществами может влиять на состояние здоровья населения, на животный и растительный мир прилегающей территории.

Воздействие на атмосферный воздух намечаемой деятельности оценивается с позиции соответствия законодательным и нормативным требованиям, предъявляемым к качеству воздуха.

В данном разделе рассмотрена потенциальная возможность воздействия на атмосферный воздух производственных операций, осуществляемых в процессе обустройстве скважин на месторождении Айракты.

Этапы обустройства скважин будут сопровождаться выбросами загрязняющих веществ в атмосферу от стационарных (организованных и неорганизованных) и передвижных источников выбросов загрязняющих веществ.

Основная часть выбрасываемых загрязняющих веществ при обустройстве обустройства скважин, будет преимущественно 3-4 класса опасности, но отдельные компоненты могут иметь 1-2 класс опасности.

Приводимая далее оценка воздействия основывается на значениях выбросов загрязняющих веществ в атмосферу, рассчитанных по проектным данным.

Количественный и качественный состав выбросов от источников загрязнения проектируемых работ, подлежащий утверждению в качестве нормативов НДВ, будет определен на следующих стадиях проектирования.

Для оценки уровня загрязнения атмосферного воздуха от источников выбросов при реализации намечаемой деятельности приняты следующие критерии:

–максимально-разовые концентрации (ПДК м.р.), согласно списку «Предельно допустимые концентрации загрязняющих веществ в атмосферном воздухе населенных мест» (приложения 1 к Гигиеническим нормативам «Об утверждении Гигиенических нормативов к атмосферному воздуху в городских и сельских населенных пунктах, на территориях промышленных организаций» утверждены Приказом Министерства здравоохранения Республики Казахстан от 2 августа 2022 года № ҚР ДСМ-70. Зарегистрирован в Министерстве юстиции Республики Казахстан 3 августа 2022 года № 29011).

Согласно санитарным нормам РК, на границе СЗЗ и в жилой зоне приземная концентрация ЗВ не должна превышать 1ПДК.

8.2.1. Характеристика объекта как источника загрязнения атмосферного воздуха

Повышение техногенных нагрузок на природно-территориальные комплексы при освоении месторождений, добыче, переработке и транспортировке углеводородного сырья, при невыполнении экологических требований по охране окружающей среды, могут вызвать негативные изменения качества атмосферного воздуха в районе их расположения. Загрязнение атмосферного воздуха воздействует на здоровье человека и на окружающую природную среду различными способами - от прямой и немедленной угрозы (смог и др.) до медленного и постепенного разрушения различных систем жизнеобеспечения организма.

При реализации данных проектных решений предполагается загрязнение атмосферы в процессе обустройства скважин.

При производстве работ по обустройстве скважин на рассматриваемой территории основное воздействие на атмосферу будет происходить в процессе работы дизель-генераторных установок и технологических процессов обустройства.

Проектом предусматривается обустройство скважин №№2Г, 4Г, 8Р, 108 на месторождении Айракты.

В условиях увеличения добычи нефти и газа важнейшей экологической и социальной задачей является охрана окружающей среды в районах размещения предприятий нефтегазовой промышленности.

Основной предпосылкой для защиты атмосферы от загрязнения является инвентаризация источников выбросов, то есть получение и систематизация сведений о составе и количестве промышленных выбросов, распределении источников выбросов по территории предприятия и учет мероприятий по улавливанию и обезвреживанию вредных веществ.

При обустройстве скважин основное загрязнение атмосферного воздуха предполагается в результате выделения:

- пыли в процессе строительно-монтажных работ (планировка площадки);
- продуктов сгорания дизельного топлива (дизель-генераторы).

Обустройство скважин планируется начать и завершить в 2026 году, согласно данным Заказчика продолжительность – 3 месяца (90 дней)

Источниками загрязнения атмосферы в процессе обустройства скважин на месторождении Айракты являются:

Организованные источники:

- Источник № 0001 – Компрессор;
- Источник № 0002 – Сварочный агрегат САГ;
- Источник № 0003 – Агрегат наполнительно-опрессовочный;
- Источник № 0005 – Битумо-плавильная установка;
- Источник № 0006 – ДЭС (электростанция);

Неорганизованные источники:

- Источник № 6001 – Работа бульдозера;
- Источник № 6002 – Работа автосамосвала;
- Источник № 6003 – Работа эксковатора;
- Источник № 6004 – Бурильно-крановая машина;
- Источник № 6005 – Аппарат газовой резки;
- Источник № 6006 – Установка для аргонодуговой сварки;
- Источник № 6007 – Шлифовальная машина;
- Источник № 6008 – Покрасочные работы;
- Источник № 6009 – Выемочно-разгрузочные работы;
- Источник № 6010 – Отсыпка площадки щебенкой;
- Источник № 6011 – Автотранспортные работы;
- Источник № 6012 – Работа машин и механизмов.

Общее количество источников выбросов при обустройстве составляет 18 ед. Из них 6 источников – организованных, и 12 – неорганизованные источники выбросов.

Расположение источников выбросов загрязняющих веществ при обустройстве скважин представлено в приложении 4.

В период эксплуатации основными источниками выделения загрязняющих веществ в атмосферный воздух являются: запорно-регулирующая арматура (ЗРА) и фланцевые соединения (ФС), свечи сброса.

Количество источников выбросов загрязняющих веществ в атмосферу при эксплуатации запроектированных объектов составляет – 15 ед., из них: 10 ед. организованных источников выбросов, 5 ед. неорганизованных источников выбросов.

В соответствии с утвержденной технологической схемой ниже представлены параметры технологического оборудования, являющегося источниками выбросов вредных веществ атмосферу:

Организованные источник:

- Источники №№ 0101-0104 - Продувочная свеча (4 ед.);

- Источник №0105-0110 - Свеча сброса (6 ед).

Неорганизованные источник:

- Источник № 6101-6104 - Площадки скважин.
- Источник №6105 (скв.108) - Блок дозирования химреагентов

Результаты расчётов приземных концентраций, создаваемых всеми источниками по всем ингредиентам, показывают, что при проектируемых работах максимальная концентрация вредных выбросов в приземном слое на границе СЗЗ не превышает ПДК, следовательно, расчётные значения выбросов загрязняющих веществ можно признать допустимыми выбросами.

Таблица 22 - Перечень и суммарное количество загрязняющих веществ, выбрасываемых в атмосферный воздух при обустройстве скважин

Код ЗВ	Наименование загрязняющего вещества	ПДКм.р, мг/м3	ПДКс.с., мг/м3	ОБУВ, мг/м3	Класс опасности	Выброс вещества с учетом очистки, г/с	Выброс вещества с учетом очистки, т/год, (М)	Значение КОВ (М/ПДК)**а	Выброс ЗВ, условных тонн
1	2	3	4	5	6	7	8	9	10
0123	Железо (II, III) оксиды (диЖелезо триоксид, Железа оксид) /в пересчете на железо/ (274)		0,04		3	0,569994	0,002519	0	0,062975
0143	Марганец и его соединения /в пересчете на марганца (IV) оксид/ (327)	0,01	0,001		2	0,0446970078	0,0001980001	0	0,1980001
0146	Медь (II) оксид (Медь оксид, Меди оксид) /в пересчете на медь/ (329)		0,002		2	9,39E-08	9E-10	0	0,00000045
0164	Никель оксид /в пересчете на никель/ (420)		0,001		2	0,0000001252	1,2E-09	0	0,0000012
0301	Азота (IV) диоксид (Азота диоксид) (4)	0,2	0,04		2	2,7690241174	3,8877840011	383,6496	97,1946
0304	Азот (II) оксид (Азота оксид) (6)	0,4	0,06		3	0,436348	0,632247	10,5375	10,53745
0326	Озон (435)	0,16	0,03		1	0,000000133	1,3E-09	0	0,00000004
0328	Углерод (Сажа, Углерод черный) (583)	0,15	0,05		3	0,175205	0,2444	4,888	4,888
0330	Сера диоксид (Ангидрид сернистый, Сернистый газ, Сера (IV) оксид) (516)	0,5	0,05		3	0,413145	0,605962	12,1192	12,11924
0337	Углерод оксид (Окись углерода, Угарный газ) (584)	5	3		4	2,7046011408	3,1660010014	1,0497	1,05533367
0342	Фтористые газообразные соединения /в пересчете на фтор/ (617)	0,02	0,005		2	0,041007	0,000181	0	0,0362
0344	Фториды неорганические плохо растворимые - (алюминия фторид, кальция фторид, натрия гексафторалюминат) (Фториды неорганические плохо растворимые /в пересчете на фтор/) (615)	0,2	0,03		2	0,038136	0,000169	0	0,00563333
0616	Диметилбензол (смесь о-, м-, п- изомеров) (203)	0,2			3	1,76774799	0,00636389	0	0,03181945
0621	Метилбензол (349)	0,6			3	0,19638889	0,000707	0	0,00117833
0703	Бенз/а/пирен (3,4-Бензпирен) (54)		0,000001		1	0,000004154	0,000006675	25,2097	6,675
1042	Бутан-1-ол (Бутиловый спирт) (102)	0,1			3	0,06041667	0,0002175	0	0,002175
1061	Этанол (Этиловый спирт) (667)	5			4	0,045833	0,000165	0	0,000033
1119	2-Этоксизтанол (Этиловый эфир этиленгликоля, Этилцелюлозоль) (1497*)			0,7		0,0322	0,000116	0	0,00016571

1210	Бутилацетат (Уксусной кислоты бутиловый эфир) (110)	0,1			4	0,0391667	0,000141	0	0,00141
1325	Формальдегид (Метаналь) (609)	0,05	0,01		2	0,04168	0,06082	10,4535	6,082
1401	Пропан-2-он (Ацетон) (470)	0,35			4	0,02875	0,0001035	0	0,00029571
2752	Уайт-спирит (1294*)			1		1,46889437	0,00528802	0	0,00528802
2754	Алканы C12-19 /в пересчете на C/ (Углеводороды предельные C12-C19 (в пересчете на C); Растворитель РПК-265П) (10)	1			4	1,033986	0,799127	0	0,799127
2902	Взвешенные частицы (116)	0,5	0,15		3	0,02021621	0,00007699	0	0,00051327
2908	Пыль неорганическая, содержащая двуокись кремния в %: 70-20 (шамот, цемент, пыль цементного производства - глина, глинистый сланец, доменный шлак, песок, клинкер, зола, кремнезем, зола углей казахстанских месторождений) (494)	0,3	0,1		3	0,930498	0,176344	1,7634	1,76344
2930	Пыль абразивная (Корунд белый, Монокорунд) (1027*)			0,04		0,0000144	0,0000026	0	0,000065
	В С Е Г О :					12,857954	9,588940181	449,671	141,4599443
Примечания: 1. В колонке 9: "М" - выброс ЗВ, т/год; "ПДК" - ПДКс.с. или (при отсутствии ПДКс.с.) 0.1*ПДКм.р. или (при отсутствии ПДКм.р.) 0.1*ОБУВ; "а" - константа, зависящая от класса опасности ЗВ									
2. Способ сортировки: по возрастанию кода ЗВ (колонка 1)									

Таблица 23 - Перечень и суммарное количество загрязняющих веществ, выбрасываемых в атмосферный воздух при эксплуатации

Код ЗВ	Наименование загрязняющего вещества	ПДКм.р, мг/м ³	ПДКс.с., мг/м ³	ОБУВ, мг/м ³	Класс опасности	Выброс вещества с учетом очистки, г/с	Выброс вещества с учетом очистки, т/год, (М)	Значение КОВ (М/ПДК)**а	Выброс ЗВ, условных тонн
1	2	3	4	5	6	7	8	9	10
0415	Смесь углеводородов предельных С1-С5 (1502*)			50		16,7062	9,234708	0	0,184694
1052	Метанол (Метиловый спирт) (338)	1	0,5		3	0,001402	0,004585	0	0,00917
	В С Е Г О :					16,7076	9,23929		0,19386
	ВСЕГО (от 4 скважин):					66,8304	36,9572		
Примечания: 1. В колонке 9: "М" - выброс ЗВ, т/год; "ПДК" - ПДКс.с. или (при отсутствии ПДКс.с.) 0,1*ПДКм.р. или (при отсутствии ПДКм.р.) 0,1*ОБУВ; "а" - константа, зависящая от класса опасности ЗВ									
2. Способ сортировки: по возрастанию кода ЗВ (колонка 1)									

Как показали проведенные расчеты валовый выброс загрязняющих веществ, выбрасываемых в атмосферный воздух, всего на период обустройства:

(от 1 скважины): 12,8579540021; г/с; 9,588940181; Тонн/год

(от 4 скважин): 51,43181601 г/с, 38,35576072 тонн/год

На период эксплуатации:

Смесь углеводородов предельных C1-C5 (1502*); 16,4868г/с; 2,316 тонн/год;

Метанол (Метиловый спирт) (338); 0,001402г/с; 0,004585тонн/год.

Всего (от 1 скв.): 16,488202 г/с; 2,320585 тонн/год.

Всего (от 4 скв.): 65,95281 г/с, 9,28234 тонн/год.

8.2.2. Анализ расчетов рассеивания выбросов загрязняющих веществ

В соответствии с нормами проектирования в Казахстане, для оценки влияния выбросов загрязняющих веществ на качество атмосферного воздуха используется математическое моделирование. Расчет содержания вредных веществ в атмосферном воздухе должен проводиться в соответствии с требованиями "Методики расчета концентраций вредных веществ в атмосферном воздухе от выбросов предприятий". Астана 2014 г.

Загрязнение приземного слоя воздуха, создаваемого выбросами промышленных объектов, зависит от объемов и условий выбросов загрязняющих веществ в атмосферу, природно-климатических условий и особенностей циркуляции атмосферы.

Расчет рассеивания загрязняющих веществ в приземном слое атмосферы проводился на программном комплексе «Эра» версии v3.0, разработчик фирма «Логос-Плюс» г. Новосибирск.

Проведенные расчеты в программном комплексе ЭРА позволяют получить следующие данные:

- уровни концентраций загрязняющих веществ в приземном слое атмосферы по всем источникам, полученные в узловых точках контролируемой зоны с использованием средних метеорологических данных по 8-румбовой розе ветров и при штиле;
- максимальные концентрации в узлах прямоугольной сетки;
- степень опасности источников загрязнения;
- расчёт приземных концентраций.

Расчет приземных концентраций в атмосферном воздухе вредных химических веществ, проведен в полном соответствии с методикой расчета концентраций в

атмосферном воздухе вредных веществ, содержащихся в выбросах предприятия.

Значение коэффициента А, зависящего от стратификации атмосферы и соответствующего неблагоприятным метеорологическим условиям, принято в расчетах равным 200.

Расчет рассеивания произведен с учетом одновременности работы оборудования при обустройстве скважины с учетом всех источников организованных и неорганизованных выбросов в соответствующий период.

Расчет рассеивания на период обустройства не производился, ввиду их кратковременности. Согласно Приказа и.о. Министра здравоохранения Республики Казахстан от 11 января 2022 года № КР ДСМ-2. Зарегистрирован в Министерстве юстиции Республики Казахстан 11 января 2022 года № 26447 *"Санитарно-эпидемиологические требования к санитарно-защитным зонам объектов, являющихся объектами воздействия на среду обитания и здоровье человека"*, сам процесс строительных работ не классифицируется по классу опасности и санитарно-защитная зона на период строительных работ не устанавливается.

Для оценки воздействия источников выбросов в период обустройства на атмосферный воздух, концентрации загрязняющих веществ на границе санитарно-защитной зоны (СЗЗ) предприятия по результатам расчета рассеивания были сопоставлены с установленными для каждого вещества предельно-допустимыми концентрациями (ПДК).

Размер расчетного прямоугольника и шаг расчетной сетки выбраны с учетом взаимного расположения оборудования. На период обустройства размер расчетного прямоугольника принят размерами – 3000 м х 2500 м, с расчетным шагом 200 м. На период испытания/освоения размер расчетного прямоугольника принят размерами – 2500 м х 2500 м, с расчетным шагом 200 м.

В связи с тем, что на месторождении Айракты метеопосты отсутствуют, при моделировании рассеивания загрязняющих веществ в атмосфере в фоновые концентрации по метеостанции «Казгидромет» не учитывались. Для учета влияния существующего оборудования и учета существующего фонового загрязнения на территории месторождения в качестве фоновых значений приняты средние значения результатов мониторинговых исследований на границе СЗЗ месторождения Айракты из «Отчета по производственному экологическому контролю на объектах ТОО «Разведка и добыча QazaqGaz» за 3 квартал 2025 года»:

- диоксид азота (NO_2) – 0,0106 мг/м³;

- оксид азота (NO) – 0,046 мг/м³;
- сера диоксид - 0,00105 мг/м³;
- оксид углерода (CO) – 0,03433 мг/м³;
- углеводороды C1-C5– 0,19166 мг/м³.

8.2.3. Обоснование размера санитарно-защитной зоны

Работы по строительно-монтажным работам не классифицируются, санитарно-защитная зона на период обустройства не устанавливается.

Размер санитарно-защитной зоны месторождения Айрақты установлены по 1000 м в соответствии санитарными правилами «Санитарно-эпидемиологические требования к санитарно-защитным зонам объектов, являющихся объектами воздействия на среду обитания и здоровье человека», утв. приказом и.о. Министра здравоохранения Республики Казахстан от 11 января 2022 года № ҚР ДСМ-2.

Для оценки воздействия источников выбросов на атмосферный воздух, концентрация загрязняющих веществ на границе санитарно-защитной зоны (СЗЗ) площади были сопоставлены с установленными для каждого вещества предельно-допустимыми концентрациями (ПДК).

Максимальные концентрации в расчетном прямоугольнике и на расстоянии 1000 метров от источников выбросов загрязняющих веществ представлены соответственно в таблицах ниже по результатам расчета рассеивания в период эксплуатации ежегодно.

Карты рассеивания загрязняющих веществ в приземном слое атмосферы и результаты расчета загрязнения атмосферы представлены в приложении 3.

Расчетами рассеивания загрязняющих веществ в атмосфере определены максимальные концентрации всех загрязняющих веществ в расчетных точках, выбрасываемых всеми источниками, и расстояния достижения максимальных концентраций загрязняющих веществ.

Анализ результатов расчета рассеивания, показал, что при обустройстве скважин на месторождении Айрақты превышения ПДК загрязняющих веществ в атмосфере по всем ингредиентам на границе санитарно-защитной зоны не наблюдается.

Загрязнения атмосферного воздуха сопредельных территорий в результате трансграничного переноса воздушных масс, содержащих вредные выбросы, не прогнозируется.

Казахстан принимает меры по снижению и предотвращению негативного воздействия на биоразнообразие и экосистемы. Охрана природы регулируется Законом «Об охране, воспроизводстве и использовании животного мира»(2004 г.), Законом «Об

особо охраняемых природных территориях»(2006 г.) и Лесным кодексом (2003 г.). Благоустройство СЗЗ на месторождении осуществляется посредством озеленения. Организация и благоустройство санитарно-защитной зоны должны предусматривать озеленение территории в зависимости от климатических условий района. (В приложение Заключение СЭС)

Таблица 24 - Сводная таблица результатов расчета рассеивания и значения максимальной концентрации в расчетном прямоугольнике и концентрации загрязняющих веществ на границе СЗЗ в период обустройства скважин

Код ЗВ	Наименование загрязняющих веществ и состав групп суммаций	См	РП	СЗЗ	Колич.ИЗА	ПДКмр (ОБУВ) мг/м3	Класс опасн.
0123	Железо (II, III) оксиды	4,1788	0,12714	0,003317	1	0,4*	3
0143	Марганец и его соединения	14,3795	0,437492	0,011414	1	0,01	2
0301	Азота (IV) диоксид (Азота диоксид) (4)	9,5687	2,953644	0,814956	4	0,2	2
0304	Азот (II) оксид (Азота оксид) (6)	0,7457	0,215308	0,042374	3	0,4	3
0328	Углерод (Сажа, Углерод черный) (583)	2,5991	0,530962	0,045966	3	0,15	3
0330	Сера диоксид	0,5847	0,166044	0,037943	3	0,5	3
0333	Сероводород (Дигидросульфид) (518)	0,25	0,027492	0,00114	2	0,008	2
0337	Углерод оксид (Оксид углерода, Угарный газ) (584)	0,4443	0,098437	0,024197	4	5	4
0342	Фтористые газообразные соединения	1,9537	0,148081	0,008761	1	0,02	2
0344	Фториды неорганические плохо растворимые -	2,5769	0,078403	0,002045	1	0,2	2
0415	Смесь углеводородов предельных C1-C5 (1502*)	0,0395	Cm<0.05	Cm<0.05	10	50	-
0416	Смесь углеводородов предельных C6-C10 (1503*)	0,0254	Cm<0.05	Cm<0.05	4	30	-
0602	Бензол (64)	0,0154	Cm<0.05	Cm<0.05	2	0,3	2
0616	Диметилбензол (смесь о-, м-, п- изомеров) (203)	0,0073	Cm<0.05	Cm<0.05	2	0,2	3
0621	Метилбензол (349)	0,0048	Cm<0.05	Cm<0.05	2	0,6	3
0703	Бенз/а/пирен (3,4-Бензпирен) (54)	0,8759	0,188001	0,018174	3	0.00001*	1
1325	Формальдегид (Метаналь) (609)	0,6097	0,172492	0,032219	3	0,05	2
2735	Масло минеральное нефтяное	0,5715	0,058606	0,00258	4	0,05	-
2754	Алканы C12-19	1,4452	0,425318	0,233413	5	1	4
2908	Пыль неорганическая, содержащая двуокись кремния в %: 70-20	836,4952	25,45016	0,663966	2	0,3	3
6007	0301 + 0330	10,1534	3,119599	0,852899	4		
6037	0333 + 1325	0,8597	0,174519	0,033258	5		
6041	0330 + 0342	2,5384	0,228868	0,046264	4		
6044	0330 + 0333	0,8347	0,170414	0,038982	5		
6359	0342 + 0344	4,5306	0,206556	0,010806	2		

Примечания:

1. Таблица отсортирована по увеличению значений по коду загрязняющих веществ
2. См - сумма по источникам загрязнения максимальных концентраций (в долях ПДКмр) - только для модели МРК-2014
3. "Звездочка" (*) в графе "ПДКмр(ОБУВ)" означает, что соответствующее значение взято как 10ПДКсс.
4. Значения максимальной из разовых концентраций в графах "РП" (по расчетному прямоугольнику), "СЗЗ" (по санитарно-защитной зоне) приведены в долях ПДКмр.

8.2.4. Возможные залповые и аварийные выбросы

Залповые выбросы – это заранее предусмотренные кратковременные выбросы, во много раз превышающие по мощности средние выбросы производства. Залповые выбросы загрязняющих веществ в атмосферу в периоды проведения планируемых работ не предполагаются.

В период проведения проектируемых работ наиболее вероятными представляются аварии, связанные с разливом дизтоплива при хранении и использовании.

Снижение опасности риска поражения населения заложено, прежде всего, в значительной удаленности участка по отношению к месторасположению ближайших жилых зон. Значительный воздухообмен и достаточно высокая способность атмосферного воздуха к самоочищению благодаря активной ветровой деятельности, как на высоте, так и в приземном слое атмосферы в районе расположения объектов предприятия, способствуют снижению уровня загрязнения воздуха.

Для аварийных выбросов нормативы НДВ не устанавливаются.

Для предотвращения аварийных ситуаций разрабатываются правила безопасной эксплуатации и правила техники безопасности.

Для исключения аварийных ситуаций на всех объектах при проведении планируемых работ будет проводиться ежедневный контроль состояния технологического оборудования.

Меры безопасности предусматривают соблюдение действующих противоаварийных норм и правил, в том числе:

- обеспечение беспрепятственного доступа представителей аварийных служб к любому участку производства;
- обучение персонала правилам техники безопасности, пожарной безопасности и
- соблюдению правил при выполнении работ;
- строгое выполнение принятых в отрасли правил техники безопасности;
- обеспечение герметичности систем перекачки топлива и УВС;
- регулярные технические осмотры оборудования, замена неисправного оборудования.

При соблюдении правил техники безопасности и правил технической эксплуатации на всех участках работ при регулярных проверках оборудования аварийные ситуации сводятся к минимуму или исключаются полностью.

8.2.5. Внедрение малоотходных и безотходных технологий, а также специальные мероприятия по предотвращению (сокращению) выбросов в атмосферный воздух

Используемые технологические оборудования при обустройстве скважин зарубежного и российского производства соответствуют стандарту ИСО 9001:2000, противопожарным, санитарным и экологическим требованиям и при использовании оборудования с соблюдением правил безопасности и согласно инструкции по эксплуатации гарантийный срок службы увеличивается в несколько раз.

Критериями для выбора оборудования являются:

- характер работ;
- производительность технологических оборудования;
- малоотходность или безотходность технологий;
- минимум затрат на приобретение и эксплуатацию оборудования.

Отходы производства и потребления должны собираться, храниться, обезвреживаться, транспортироваться в места утилизации или захоронения (или после переработки использоваться повторно).

Применение передовых технологий и надежного оборудования значительно снижают риск загрязнения окружающей среды вследствие аварий. Поэтому основным фактором воздействия на окружающую среду при проведении работ остается сбор отходов и их утилизация. Применение малотоксичных реагентов для приготовления растворов, безусловно, снижают отрицательное воздействие на окружающую среду. Техническая характеристика выбранной оборудования должны соответствовать требованиям «Единых технических правил при обустройстве нефтяных и газовых скважин». Технологические оборудования (дизельный генератор и др.) приняты, исходя из оценки местных условий и возможностей по перечисленным критериям, концентрация вредных выбросов в пределах допустимого и дополнительные мероприятия по уменьшению выбросов загрязняющих веществ в атмосферу не требуются.

При обустройстве скважин не предусмотрено внедрение малоотходных и безотходных технологий, т.к. все отходы, образующиеся на площадке обустройства, передаются сторонней организации на договорной основе и не наносят ущерб окружающей среде.

Также проектом не предусмотрены специальные мероприятия по сокращению выбросов, перечень основных мероприятий по снижению отрицательного воздействия представлен в разделе 8.2.8.

8.2.6. Предложения по установлению ориентировочных нормативов допустимых выбросов (НДВ)

Нормативы допустимых выбросов (НДВ) являются нормативами, устанавливаемыми для источника загрязнения атмосферы при условии, что выбросы вредных веществ от него и от совокупности других источников предприятия, с учетом их рассеивания и перспективы развития предприятия, не создадут приземные концентрации, превышающие установленные нормативы качества (ПДК) для населенных мест, растительного и животного мира.

Рассчитанные значения НДВ являются научно обоснованной технической нормой выброса промышленным предприятием вредных химических веществ, обеспечивающей соблюдение требований санитарных органов по чистоте атмосферного воздуха населенных мест и промышленных площадок. Основными критериями качества атмосферного воздуха при установлении НДВ для источников загрязнения атмосферы являются ПДК.

Расчеты рассеивания загрязняющих веществ в приземном слое атмосферы показали, что максимальные приземные концентрации ни по одному из ингредиентов, не создают превышения ПДК. Исходя из этого, предлагается принять объем эмиссий в атмосферу, рассчитанный в данном проекте, в качестве ориентировочных нормативов эмиссий.

Нормативы НДВ при эксплуатации будут представлены в разделе ООС и/или в проекте НДВ.

8.2.7. Расчет уровня загрязнения атмосферного воздуха

Для оценки влияния выбросов загрязняющих веществ на качество атмосферного воздуха при обустройстве скважины на месторождении Айракты, в соответствии с действующими нормами проектирования в Республике Казахстан, используется метод математического моделирования. Моделирование рассеивания загрязняющих веществ в приземном слое атмосферы проведено на программном комплексе «ЭРА Версия 3.0», реализующей основные требования и положения «Методики расчета концентраций

вредных веществ в атмосферном воздухе от выбросов предприятий» (приложение №12 к приказу Министра ОСиВР РК №221-п от 12.06.2014 г.).

Загрязнение приземного слоя воздуха, создаваемого выбросами промышленных объектов, зависит от объемов и условий выбросов загрязняющих веществ в атмосферу, природно-климатических условий и особенностей циркуляции атмосферы.

Проведенные расчеты по программе позволили получить следующие данные:

- уровни концентрации загрязняющих веществ в приземном слое атмосферы по всем источникам, полученные в узловых точках контролируемой зоны с использованием средних метеорологических данных по 8-ми румбовой розе ветров и при штиле;
- максимальные концентрации в узлах прямоугольной сетки;
- степень опасности источников загрязнения;
- поле расчетной площадки с изображением источников и изолиний концентраций.

Расчет приземных концентраций в атмосферном воздухе вредных химических веществ проведен в полном соответствии с методикой расчета концентраций в атмосферном воздухе вредных веществ, содержащихся в выбросах предприятий.

Значение коэффициента A , зависящего от стратификации атмосферы и соответствующего неблагоприятным метеорологическим условиям, принято в расчетах равным 200.

Для проведения расчета рассеивания загрязняющих веществ при эксплуатации месторождения взят расчетный прямоугольник размером 85500х72000 м, с шагом сетки 500 м.

Размеры расчетного прямоугольника и шаг расчетной сетки выбраны с учетом взаимного расположения оборудования площадки.

Так как район характеризуется относительно ровной местностью с перепадами высот, не превышающими 50 м на 1 км, то поправка на рельеф к значениям концентраций загрязняющих веществ не вводилась.

Координаты расчетных площадок на карте-схеме приняты относительно основной системы координат.

При выполнении расчетов учитывались метеорологические характеристики и коэффициенты, определяющие условия рассеивания загрязняющих веществ в атмосфере, фоновые концентрации загрязняющих веществ в атмосферном воздухе района расположения предприятия.

Для предприятия на основании расчетов рассеивания в исходный период определены выбросы с учета фона.

Расчет рассеивания максимальных приземных концентраций загрязняющих веществ, образующихся от источников загрязнения на месторождении, произведен с учетом фоновых концентраций вредных веществ в атмосфере и показал, что при обустройстве скважин, концентрация на уровне СЗЗ не превысила допустимых нормативов.

Расчет рассеивания максимальных приземных концентраций ЗВ, образующихся от источников загрязнения на предприятии, показал, что концентрация ЗВ на границе СЗЗ не превысила предельно-допустимых концентраций.

Графические результаты расчетов рассеивания в виде карт-схем изолиний представлены в приложении 2.

Анализ результатов расчета уровня загрязнения атмосферы

Предварительный анализ результатов расчетов показывает, что превышение ПДК загрязняющих веществ при обустройстве скважины, на границе нормативной СЗЗ не наблюдается.

Наибольшие концентрации на границе СЗЗ при проведении планируемых работ наблюдаются по группе суммации веществ азота диоксид и сера диоксид 0,474908 ПДК.

Приземные концентрации на границе СЗЗ по всем веществам при обустройстве скважины приведены ниже.

Расчет уровня загрязнения атмосферы района проведения работ, выявил, что на границе СЗЗ приземные концентрации по всем загрязняющим веществам не превышают 1 ПДК.

Загрязнения атмосферного воздуха сопредельных территорий в результате трансграничного переноса воздушных масс, содержащих вредные выбросы, не прогнозируется.

8.2.8. Мероприятия по снижению отрицательного воздействия

С целью охраны окружающей природной среды и обеспечения нормальных условий работы обслуживающего персонала необходимо принять меры по уменьшению выбросов загрязняющих веществ.

При обустройстве скважин следует выполнять, прежде всего, общие мероприятия по охране атмосферного воздуха. Обеспечить исправность технологического оборудования.

Предусматриваемые в проектах технические средства, технологические процессы и материалы имеют инженерные обоснования, обеспечивающие предупреждение и исключение нарушений природной среды.

Для уменьшения влияния работающего технологического оборудования предприятия на состояние атмосферного воздуха, сокращения объемов выбросов загрязняющих веществ, снижения их приземных концентраций и предотвращения сверхнормативных и аварийных выбросов вредных веществ в атмосферу проектом предусматривается комплекс планировочных мероприятий.

К планировочным мероприятиям, влияющим на уменьшение воздействия выбросов предприятия на жилую зону, относятся:

- – проведение работ по пылеподавлению площадки;
- – упорядоченное движение транспорта и другой техники по территории производства работ, разработка оптимальных схем движения.
- Основными, принятыми в проекте мероприятиями, направленными на снижение выделения вредных веществ и обеспечение безопасных условий труда при проведении строительных работ являются:
- – применение высокопроизводительного отечественного и импортного оборудования, силовых агрегатов в соответствии с требованиями нормативных документов, регламентирующих вопросы безопасности и охраны окружающей среды;
- – применение дизель-генераторов, надежных, экономичных и неприхотливых в эксплуатации, включая дизели с низким уровнем токсичности выхлопа и удельным расходом топлива, которыми будет оснащен энергоблок буровой установки;
- – тщательную технологическую регламентацию проведения работ;
- – обучение рабочих и служащих правилам техники безопасности, пожарной

безопасности и соблюдению правил при выполнении работ;

- – ежедневный контроль оборудования площадки для своевременного обнаружения утечек ГСМ, реагентов, контроль за работой контрольно-измерительных приборов и автоматических систем управления технологическими процессами;
- –применение системы контроля загазованности;
- –поддержание в полной технической исправности резервуаров и технологического оборудования, обеспечение их герметичности; хранение материалов и химических реагентов в закрытых помещениях;
- –применение герметичной системы хранения дизельного топлива с установкой дыхательных клапанов на резервуарах; применение на дизельных установках выхлопных труб высотой не менее 6 м, обеспечивающих улучшение условий рассеивания отходящих газов в атмосфере;
- –применение герметичной системы хранения дизельного топлива, добытой нефти с установкой дыхательных клапанов на резервуарах;
- –подбор оборудования, запорной арматуры и предохранительных и регулирующих клапанов в строгом соответствии с давлениями, на которое рассчитано используемое оборудование;
- –установка на устье скважины противовыбросового оборудования, которое перекрывает устье скважины в случае газопроявлений и препятствует выбросам газа в атмосферу;
- –своевременное проведение планово-предупредительных ремонтов и профилактики технологического оборудования и трубопроводов;
- –слив топлива из автоцистерн только с применением быстроразъемных муфт герметичного слива;
- –соответствие параметров применяемых машин, оборудования, транспортных средств в части состава отработавших газов в процессе эксплуатации установленным стандартам и техническим условиям предприятия-изготовителя;
- –правильная эксплуатация двигателя, своевременная регулировка системы подачи и ввода топлива, а также регулировка системы зажигания, что является определяющим условием минимального загрязнения атмосферы отработавшими газами двигателей автотранспорта;

- –стоянка техники в период технического простоя или техперерыва в работе только при неработающем двигателе;
- –техосмотр и техобслуживание автотранспорта и спецтехники, а также контроль токсичности выбросов, что обеспечивается плановыми проверками работающего на участках работ транспорта ит.д.
- обеспечение прочности и герметичности соединений трубопроводов;
- своевременное проведение планово-профилактического ремонта бурового оборудования;
- использование стационарных дизельных установок зарубежного производства, отвечающих требованиям природоохранного законодательства;
- содержание дизельных двигателей в исправном состоянии и своевременный ремонт поршневой системы;
- для предотвращения повышенного загрязнения атмосферы выбросами необходимо проводить контроль на содержание выхлопных газов от дизельных двигателей на соответствие нормам и систематически регулировать аппаратуру;
- проверка готовности систем извещения об аварийной ситуации.

Соблюдение этих мер позволит избежать ситуаций, при которых возможно превышение установленных нормативов НДВ и позволит дополнительное сокращение выбросов загрязняющих веществ в атмосферу.

8.2.9. Предложения по организации мониторинга и контроля за состоянием атмосферного воздуха

Согласно статьи 153 п.4 Экологического Кодекса РК, физические и юридические лица, осуществляющие специальное природопользование, обязаны осуществлять производственный контроль.

В рамках экологического мониторинга решаются сложные и многоплановые задачи, связанные с определением комплексной техногенной нагрузки и выявлением экологически неблагоприятных территорий.

Основной целью экологического мониторинга является предотвращение необратимых изменений окружающей среды на основе изучения тенденций изменения компонентов природной среды, выявления причинно-следственных связей и оперативного прогноза их будущего состояния в зависимости от фактического техногенного воздействия, путем создания системы наблюдения и контроля воздействия на

окружающую среду.

Согласно «Экологического кодекса Республики Казахстан», природопользователи обязаны осуществлять производственный экологический контроль, основным элементом которого является производственный мониторинг, выполняемый для получения объективных данных с установленной периодичностью.

Производственный мониторинг осуществляется в соответствии с требованиями законодательных актов Республики Казахстан, а также правил и норм, устанавливаемых подзаконными и иными актами, принятыми в развитие законов Республики Казахстан.

Производственный мониторинг проводится природопользователем (оператором) на основе программы производственного экологического контроля, разрабатываемой природопользователем.

В программе производственного экологического контроля устанавливаются обязательная перечень параметров, отслеживаемых в процессе производственного экологического контроля, критерии определения его периодичности, продолжительность и частота измерений, используемые инструментальные или расчетные методы.

При ведении производственного мониторинга решаются следующие задачи:

- Проверка выполнения требований законодательных актов, нормативных и других подобных документов, предъявляемых к состоянию природных объектов;
- Своевременное выявление изменений состояния природной среды на основе наблюдений;
- Оценка выявленных изменений окружающей среды, прогноз ее возможных изменений, сравнение фактических и прогнозируемых воздействий на природные объекты;
- Проверка эффективности экологически обоснованных конструктивных решений и природоохранных мероприятий на основе получаемых результатов мониторинга;
- Изучение последствий аварий, приведших к загрязнению природной среды, уничтожению флоры и фауны;
- Выработка рекомендаций по предупреждению и устранению последствий негативных процессов.

Мониторинг окружающей среды должен проводиться специализированной организацией, уполномоченной осуществлять данный вид деятельности на основании свидетельства Технического комитета по стандартизации, метрологии и сертификации.

Организация контроля за выбросами

В соответствии со статьей 182 Экологического кодекса Республики Казахстан, операторы объектов I и II категорий обязаны осуществлять производственный экологический контроль

Целями производственного экологического контроля являются:

- 1) получение информации для принятия оператором объекта решений в отношении внутренней экологической политики, контроля и регулирования производственных процессов, потенциально оказывающих воздействие на окружающую среду;
- 2) обеспечение соблюдения требований экологического законодательства Республики Казахстан;
- 3) сведение к минимуму негативного воздействия производственных процессов на окружающую среду, жизнь и (или) здоровье людей;
- 4) повышение эффективности использования природных и энергетических ресурсов;
- 5) оперативное упреждающее реагирование на нештатные ситуации;
- 6) формирование более высокого уровня экологической информированности и ответственности руководителей и работников оператора объекта;
- 7) информирование общественности об экологической деятельности предприятия;
- 8) повышение эффективности системы экологического менеджмента.

Порядок проведения производственного экологического контроля:

✓ производственный экологический контроль проводится операторами объектов I и II категорий на основе программы производственного экологического контроля, являющейся частью экологического разрешения, а также программы повышения экологической эффективности.

✓ экологическая оценка эффективности производственного процесса в рамках производственного экологического контроля осуществляется на основе измерений и (или) расчетов уровня эмиссий в окружающую среду, вредных производственных факторов, а также фактического объема потребления природных, энергетических и иных ресурсов.

Производственный мониторинг является элементом производственного экологического контроля, а также программы повышения экологической эффективности.

В рамках осуществления производственного мониторинга выполняются операционный мониторинг, мониторинг эмиссий в окружающую среду и мониторинг воздействия. Мониторингом эмиссий в окружающую среду является наблюдение за количеством, качеством эмиссий и их изменением.

Производственный мониторинг эмиссий в окружающую среду и мониторинг воздействия осуществляются лабораториями, аккредитованными в порядке, установленном законодательством Республики Казахстан об аккредитации в области оценки соответствия.

Лицо, осуществляющее производственный мониторинг, несет ответственность в соответствии с Кодексом Республики Казахстан об административных правонарушениях за предоставление недостоверной информации по результатам производственного мониторинга.

Данные производственного мониторинга используются для оценки состояния окружающей среды в рамках ведения Единой государственной системы мониторинга окружающей среды и природных ресурсов.

Мониторинг воздействия является обязательным в следующих случаях:

- 1) когда деятельность затрагивает чувствительные экосистемы и состояние здоровья населения;
- 2) на этапе введения в эксплуатацию технологических объектов;
- 3) после аварийных эмиссий в окружающую среду.

Мониторинг воздействия может осуществляться оператором объекта индивидуально, а также совместно с операторами других объектов по согласованию с уполномоченным органом в области охраны окружающей среды.

Производственный мониторинг эмиссий в окружающую среду и мониторинг воздействия осуществляются лабораториями, аккредитованными в порядке, установленном законодательством Республики Казахстан об аккредитации в области оценки соответствия.

Лицо, осуществляющее производственный мониторинг, несет ответственность в соответствии с Кодексом Республики Казахстан об административных правонарушениях за предоставление недостоверной информации по результатам производственного мониторинга.

Данные производственного мониторинга используются для оценки состояния окружающей среды в рамках ведения Единой государственной системы мониторинга окружающей среды и природных ресурсов.

Оператор объекта ведет внутренний учет, формирует и представляет периодические отчеты по результатам производственного экологического контроля в электронной форме в Национальный банк данных об окружающей среде и природных

ресурсах Республики Казахстан в соответствии с правилами, утверждаемыми уполномоченным органом в области охраны окружающей среды.

Периодические отчеты по результатам производственного экологического контроля должны быть опубликованы на официальном интернет-ресурсе уполномоченного органа в области охраны окружающей среды. Лицо, ответственное за проведение производственного экологического контроля, обязано обеспечить ведение на объекте или отдельных участках работ журналов производственного экологического контроля, в которые работники должны записывать обнаруженные факты нарушения требований экологического законодательства Республики Казахстан с указанием сроков их устранения. Лица, ответственные за проведение производственного экологического контроля, обнаружившие факт нарушения экологических требований, в результате которого возникает угроза жизни и (или) здоровью людей или риск причинения экологического ущерба, обязаны незамедлительно принять все зависящие от них меры по устранению или локализации возникшей ситуации и сообщить об этом руководству оператора объекта.

8.2.10. Возможные существенные воздействия на атмосферный воздух

Прямое воздействие на атмосферный воздух будет связано с непосредственным выбросом загрязняющих веществ в атмосферный воздух. Прямое воздействие также будет связано с возможностью трансформации некоторых загрязняющих веществ за счет образования групп суммации, распада веществ или способностью давать новые вещества при взаимодействии с другими веществами, что будет влиять на качество воздуха в пределах области воздействия проектируемого объекта.

Косвенное воздействие связано с возможностью сухого осаждения выбросов загрязняющих веществ на почвенный покров и водные объекты, а также в последующем вымывании ее атмосферными осадками и загрязнение более глубоких почвенных горизонтов и подземных вод. Например, оксиды азота и оксиды серы, взаимодействуя с атмосферной влагой, могут образовывать кислотные дожди, но так как природно-климатическая зона размещения предприятия относится к пустыням с недостаточным увлажнением, то такое воздействие маловероятно. Оксиды азота участвуют в формировании фотохимического смога, но такое явление маловероятно, так как район размещения проектируемого объекта характеризуется равнинным рельефом местности с малоэтажной застройкой и среднегодовой скоростью ветра - 4-5 м/сек, что не обеспечивает условий для формирования смога. Наличие такого ветрового потенциала

способствует лучшему рассеиванию загрязняющих веществ в атмосферном воздухе.

Косвенные воздействия. К косвенным воздействиям от загрязнения атмосферного воздуха на стадии расконсервации скважины и эксплуатации отнесены:

–загрязнение почвенного покрова в результате осаждения атмосферных примесей за и в пределах месторождения Айракты;

–загрязнение растительности в результате осаждения атмосферных примесей за и в пределах месторождения.

Кумулятивное воздействие является результатом воздействия на атмосферный воздух проектируемого объекта и других существующих объектов, осуществляемых деятельность на данной территории.

Кумулятивное воздействие оценено при расчете рассеивания загрязняющих веществ с учетом базового антропогенного фона.

Результаты расчета рассеивания показывают, что зона кумулятивного воздействия при штатном режиме работы будет ограничена внешней границей области воздействия проектируемого объекта. Учитывая расположение источников воздействия на атмосферный воздух на достаточном расстоянии от жилых зон, достаточно высокую способность атмосферы к самоочищению, качество атмосферного воздуха в районе планируемых работ практически сохранится на прежнем уровне.

Трансграничное воздействие. Трансграничное воздействие на атмосферный воздух при обустройстве на месторождения Айракты отсутствует. Влияние выбросов загрязняющих веществ при эксплуатации будет носить местный характер (до 100 км²) и не приведет к каким-либо трансграничным воздействиям.

Значительных воздействий, создаваемых осаждением азота и выходящих за пределы государственной границы, также не ожидается.

Таким образом, трансграничных воздействий выбросов загрязняющих веществ в атмосферу от реализации проекта не предвидится.

При оценке существенности воздействия на атмосферный воздух намечаемой проектной деятельности выделены основные источники загрязнения, определены основные загрязняющие вещества и их ориентировочное валовое количество, установлена зона влияния объекта на атмосферный воздух, в пределах которой проведен расчет максимальных приземных концентраций вредных веществ с учетом нормативного размера СЗЗ и разработан комплекс мероприятий и технических решений, направленных на предотвращение отрицательного воздействия на воздушный бассейн.

Анализируя ориентировочные данные о количестве выбросов загрязняющих веществ в атмосферу и используя шкалу масштабов воздействия, можно сделать вывод, что воздействие на атмосферный воздух в период обустройства скважины будет следующим:

- пространственный масштаб воздействия – локальный (1) – площадь воздействия до 1 км² для площадных объектов или на удалении до 100 м от линейного объекта;
- временной масштаб воздействия – кратковременный (1) – продолжительность воздействия до 6 месяцев;
- интенсивность воздействия (обратимость изменения) – умеренная (3) – изменения в природной среде превышают пределы природной изменчивости, но природная среда полностью самовостанавливается.

Таким образом, интегральная оценка составляет 3 балла, категория значимости воздействия на атмосферный воздух присваивается низкая (1-8). Последствия испытываются, но величина воздействия находится в пределах допустимых стандартов.

8.2.11. Разработка мероприятий по регулированию выбросов в период особо неблагоприятных метеорологических условий

Уровень загрязнения приземных слоев атмосферы во многом зависит от метеорологических условий. В некоторых случаях метеорологические условия способствуют накоплению загрязняющих веществ в районе расположения объекта, т.е. концентрации примесей могут резко возрасти. Для предупреждения возникновения высокого уровня загрязнения осуществляются регулирование и кратковременное сокращение выбросов загрязняющих веществ.

Неблагоприятными метеорологическими условиями при проектируемых работах могут быть:

- температурные инверсии;
- пыльные бури;
- штиль;
- туманы.

Регулирование выбросов осуществляется с учетом прогноза НМУ на основе предупреждений со стороны Казгидромета о возможном опасном росте в воздухе концентраций примесей вредных химических веществ из-за формирования неблагоприятных метеоусловий.

Прогноз наступления НМУ и регулирование выбросов являются составной частью комплекса мероприятий по обеспечению чистоты воздушного бассейна.

Исходя из специфики работ, в период НМУ предусмотрены три режима работы:

Первый – предусматривает сокращение выбросов ЗВ на 15–20 %, носит организационно-технический характер и не приводит к существенным затратам и снижению производительности.

Второй – предусматривает сокращение выбросов ЗВ на 20–40 % за счет сокращения производительности производства:

- усиление контроля за всеми технологическими процессами;
- ограничение движения и использования транспорта на территории предприятия согласно ранее разработанных схем маршрутов;
- проверку автотранспорта на содержание загрязняющих веществ в выхлопных газах.
- сокращение объемов погрузочно-разгрузочных работ.

Третий – предусматривает сокращение выбросов вредных веществ на 40-60 %:

- ограничение работ, связанных с перемещением грунта на площадке, остановка работы автотранспорта и механизмов;

- прекращение погрузочно-разгрузочных работ;
- ограничение строительных работ вплоть до полной остановки.
- запрещение погрузочно-разгрузочных работ, отгрузки сыпучего сырья, являющихся источниками загрязнения;
- остановку пусковых работ на аппаратах и технологических линиях, сопровождающихся выбросами в атмосферу;
- запрещение выезда на линии автотранспортных средств с неотрегулированными двигателями.

Неблагоприятные метеоусловия (НМУ) представляют собой краткосрочное особое сочетание метеорологических факторов, обуславливающее ухудшение качества воздуха в приземном слое атмосферы. Предотвращению опасного загрязнения воздуха в периоды неблагоприятных метеоусловий (НМУ) способствует регулирование выбросов или их кратковременное снижение. В периоды НМУ максимальная приземная концентрация примеси может увеличиться в 1,5-2,0 раза. Определение периода действия и режима НМУ находится в ведении органов Казгидромета. В обязанности этих органов входит оповещение предприятия о наступлении и завершении периода НМУ и режима НМУ. Учитывая то, что работы по обустройству скважин носит временный характер, удаленность населенных пунктов от места проведения работ и отсутствии в данном объекте системы наблюдения за загрязнением атмосферного воздуха, позволяющих прогнозировать увеличение концентрации загрязняющих веществ в приземном слое атмосферы, в связи, чем отсутствует система оповещения наступления НМУ на данном этапе нормирования нецелесообразно разрабатывать мероприятия по кратковременному снижению выбросов в периоды наступления НМУ. При необходимости, мероприятия по снижению выбросов в периоды НМУ будут разрабатываться при последующем проектировании в проекте нормативов НДВ.

В целях снижения выбросов загрязняющих веществ в атмосферу необходимо соблюдать следующие мероприятия:

- исключения пыления с автомобильной дороги (с колес и др.) и защиты почвенных ресурсов – гидроподавление;
- при перевозке твердых и пылевидных отходов транспортное средство обеспечивается защитной пленкой или укрывным материалом согласно п. 23 санитарных правил «Санитарно-эпидемиологические требования к сбору, использованию, применению, обезвреживанию, транспортировке, хранению и захоронению отходов производства и потребления», утвержд. приказом и.о. Министра здравоохранения Республики Казахстан от 25 декабря 2020 года №ҚР ДСМ-331/2020.

Согласно ст.210 Эк. РК, при возникновении неблагоприятных метеорологических условий нужно соблюдать следующие экологические требования:

1. Под неблагоприятными метеорологическими условиями для целей настоящего Кодекса понимаются метеорологические условия, способствующие накоплению загрязняющих веществ в приземном слое атмосферного воздуха в концентрациях, представляющих опасность для жизни и (или) здоровья людей.

2. При возникновении неблагоприятных метеорологических условий в городских и иных населенных пунктах местные исполнительные органы соответствующих административно-территориальных единиц обеспечивают незамедлительное распространение необходимой информации среди населения, а также в соответствии с настоящим Кодексом вводят временные меры по регулированию выбросов загрязняющих веществ в атмосферный воздух на период неблагоприятных метеорологических условий.

3. В периоды кратковременного загрязнения атмосферного воздуха в городских и иных населенных пунктах, вызванного неблагоприятными метеорологическими условиями, юридические лица, индивидуальные предприниматели, имеющие стационарные источники выбросов в пределах соответствующих административно-территориальных единиц, обязаны соблюдать временно введенные местным исполнительным органом соответствующей административно-территориальной единицы требования по снижению выбросов стационарных источников вплоть до частичной или полной остановки их эксплуатации.

Требование части первой настоящего пункта не распространяется на стационарные источники, частичная или полная остановка эксплуатации которых не допускается в соответствии с законодательством Республики Казахстан.

4. Информация о существующих или прогнозных неблагоприятных метеорологических условиях предоставляется Национальной гидрометеорологической службой в соответствующий местный исполнительный орган и территориальное подразделение уполномоченного органа в области охраны окружающей среды, которые обеспечивают контроль за проведением юридическими лицами, индивидуальными предпринимателями мероприятий по уменьшению выбросов загрязняющих веществ в атмосферный воздух на период действия неблагоприятных метеорологических условий.

5. Порядок предоставления информации о неблагоприятных метеорологических условиях, требования к составу и содержанию такой информации, порядок ее опубликования и предоставления заинтересованным лицам устанавливаются уполномоченным органом в области охраны окружающей среды.

Также , согласно ст. 211 Эк РК, следует соблюдать следующие экологические

требования при авариях

1. При ухудшении качества атмосферного воздуха, которое вызвано аварийными выбросами загрязняющих веществ в атмосферный воздух и при котором создается угроза жизни и (или) здоровью людей, принимаются экстренные меры по защите населения в соответствии с законодательством Республики Казахстан о гражданской защите.

2. При возникновении аварийной ситуации на объектах I и II категорий, в результате которой происходит или может произойти нарушение установленных экологических нормативов, оператор объекта безотлагательно, но в любом случае в срок не более двух часов с момента обнаружения аварийной ситуации обязан сообщить об этом в уполномоченный орган в области охраны окружающей среды и предпринять все необходимые меры по предотвращению загрязнения атмосферного воздуха вплоть до частичной или полной остановки эксплуатации соответствующих стационарных источников или объекта в целом, а также по устранению негативных последствий для окружающей среды, вызванных такой аварийной ситуацией.

8.3. Описание возможных существенных воздействий. Оценка воздействия на состояния вод

8.3.1. Характеристика источников воздействия на подземные воды при производстве работ

Использование подземных или непосредственных поверхностных вод в ходе осуществления планируемой деятельности осуществляется на основании разрешения на специальное водопользование в соответствии с требованиями ст. 66 Водного кодекса РК от 9 июля 2003 года №481.

8.3.2. Оценка воздействия намечаемой деятельности на водные объекты, анализ вероятности их загрязнения и последствий возможного истощения вод

В процессе осуществления намечаемой деятельности, с учетом принятых проектных решений и мероприятий по охране и рациональному использованию водных ресурсов, загрязнения и истощения поверхностных и подземных вод не ожидается. Вода из поверхностных источников использоваться не будет. Пересечение водных объектов проектом также не предусмотрено.

Таким образом, негативное воздействие на поверхностные воды в процессе проведения проектируемых работ не предполагается.

Качество подземных вод изменяется под воздействием природных и техногенных факторов.

В целом при обустройстве на месторождении при соблюдении запланированных технологий и мероприятий, не предвидится сильных воздействий на водные ресурсы. Комплекс водоохраных мероприятий, предусмотренных во время буровых операций, в значительной мере смягчит возможные негативные последствия.

Качество подземных вод изменяется под воздействием природных и техногенных факторов.

В целом при обустройстве скважины при соблюдении запланированных технологий и мероприятий, не предвидится сильных воздействий на водные ресурсы. Комплекс водоохраных мероприятий, предусмотренных во время буровых операций, в значительной мере смягчит возможные негативные последствия.

При соблюдении природоохранных мероприятий влияние обустройства скважины на водные ресурсы можно оценить как:

- пространственный масштаб воздействия – локальный (1) – площадь воздействия до 1 км² для площадных объектов или на удалении 100 м от линейного

объекта;

- временной масштаб воздействия – кратковременный (1) – продолжительность воздействия до 6 месяцев;
- интенсивность воздействия (обратимость изменения) – умеренная (3) – изменения среды превышают пределы природной изменчивости, приводят к нарушению отдельных компонентов природной среды. Природная среда сохраняет способность к самовосстановлению поврежденных элементов.

Таким образом, интегральная оценка составляет 3 балла, соответственно по показателям матрицы оценки воздействия, категория значимости присваивается низкая (1-8) – последствия испытываются, но величина воздействия находится в пределах допустимых стандартов.

8.3.3. Мероприятия по защите подземных вод от загрязнения и истощения

Для предотвращения загрязнения подземных вод предпринят ряд проектных решений, обеспечивающий их безопасность:

- гидроизоляция синтетической пленкой и укладка железобетонных плит под вышечным блоком, блоком приготовления раствора, буровыми насосами;
- цементирование за колонного пространства до земной поверхности – до устья;
- применение качественного цемента с улучшающими химическими добавками;
- транспортировка и хранение химических реагентов в закрытой таре (мешки, бочки);
- четкая организация учета водопотребления и водоотведения;
- сбор хозяйственно-бытовых стоков в обустроенный септик, с последующим вывозом на очистные сооружения;
- использование воды для технических целей во время буровых работ повторно по замкнутому циклу;
- обустройство мест локального сбора и хранения отходов;
- раздельное хранение отходов в соответственно маркированных контейнерах и емкостях;
- устройство насыпи и обваловки у склада ГСМ;
- хранение ГСМ в специальных закрытых емкостях, от которых по герметичным топливопроводам производится питание ДВС;
- предотвращение разливов ГСМ.

Согласно ст. 225. ЭК РК при проведении операций по недропользованию должны

соблюдаться следующие экологические требования:

1. При проведении оценки воздействия на окружающую среду намечаемой деятельности по проведению операций по недропользованию в обязательном порядке проводится оценка воздействия на подземные водные объекты и определяются необходимые меры по охране подземных вод. Меры по охране подземных водных объектов при проведении операций по недропользованию проектируются в составе соответствующего проектного документа для проведения операций по недропользованию.

2. Вскрываемые при проведении операций по недропользованию подземные водные объекты должны быть обеспечены надежной изоляцией, предотвращающей их загрязнение.

3. Если при проведении операций по недропользованию предполагается вскрытие подземного водного объекта, который может быть использован как источник питьевого и (или) хозяйственно-питьевого водоснабжения, токсикологические характеристики химических реагентов, применяемых для приготовления (обработки) бурового и цементного растворов, должны быть согласованы с государственным органом в сфере санитарно-эпидемиологического благополучия населения при выдаче экологического разрешения.

4. Если при проведении операций по недропользованию происходит незапроектированное вскрытие подземного водного объекта, недропользователь обязан незамедлительно принять меры по охране подземных водных объектов в порядке, установленном водным законодательством Республики Казахстан, и сообщить об этом в уполномоченные государственные органы в области охраны окружающей среды, использования и охраны водного фонда, по изучению недр, государственный орган в сфере санитарно-эпидемиологического благополучия населения.

8.3.4. Рекомендации по организации производственного мониторинга воздействия на подземные воды

К важнейшему виду работ в области охраны подземных вод относится выявление очагов их загрязнения. Под очагом загрязнения подземных вод понимается приуроченная к антропогенному объекту область водоносного горизонта, содержащая воды существенно иного качества по сравнению с фоновым качеством вод этого горизонта и сформировавшаяся вследствие утечек стоков с поверхности земли.

Поступающие с поверхности земли загрязняющие вещества попадают, прежде всего, в горизонт грунтовых вод. Поэтому при изучении загрязнения подземных вод первоочередное и основное внимание должно быть уделено грунтовым водам.

В целях определения влияния производственной деятельности на подземные воды предлагается ведение мониторинга состояния подземных вод, поэтому первоочередной задачей является наличие наблюдательной сети.

Мониторинг подземных вод, проводится с целью определения качества грунтовых вод. Согласно «Единых правил по рациональному и комплексному использованию недр» - *Недропользователем осуществляется контроль через сеть инженерных скважин за состоянием грунтовых вод (по периметру месторождения).*

Точками отбора проб на изучение подземных вод будут являться места расположения существующих скважин или колодцев. Периодичность наблюдений – 1 раз в квартал.

В последующем, при дальнейшем осуществлении производственной деятельности для своевременного выявления и проведения оценки происходящих изменений окружающей среды рекомендуется организовать собственную сеть гидронаблюдательных скважин и осуществлять мониторинг качества грунтовых вод.

Результаты мониторинга позволят своевременно выявить и провести оценку происходящих изменений окружающей среды при осуществлении производственной деятельности.

Мониторинговые работы по изучению состояния подземных вод должны включать в себя следующие виды и объемы работ:

- ✓ обследование территории месторождения;
- ✓ замеры уровней и температуры воды;
- ✓ промер глубин;
- ✓ отбор проб и лабораторные исследования.

В рамках мониторинговых исследований рекомендуется определение следующих веществ:

- ✓ рН, общая минерализация (сухой остаток);
- ✓ макрокомпонентный состав подземных вод (HCO_3^- , Cl^- , SO_4^{2-} , Na^+K^+ , Ca^{2+} , Mg^{2+});
- ✓ окисляемость перманганатная, жесткость общая;

- ✓ суммарные нефтяные углеводороды, фенолы;
- ✓ аммоний, нитриты, нитраты;
- ✓ СПАВ, БПК, ХПК;
- ✓ тяжелые металлы (Cu, Ni, Cd, Co, Pb, Zn, Fe).

Химические анализы проб подземных вод должны проводиться в сертифицированных Госстандартом РК лабораториях, по утвержденным в Республике Казахстан методикам. Результаты анализов записываются в бланки установленной формы.

По результатам анализов производится нормирование качества грунтовых вод, которое заключается в установлении допустимых значений показателей состава и свойств воды, в пределах которых надежно обеспечиваются необходимые условия водопользования и благополучное состояние водного объекта.

В связи с тем, что нормативы качества сильноминерализованных грунтовых вод в Республике Казахстан не разработаны, рекомендуем основное внимание уделять динамике изменения содержания загрязняющих компонентов в подземных водах.

Мониторинговые наблюдения за состоянием подземных вод на территории предприятия необходимо осуществлять согласно «Программы производственного экологического контроля».

В соответствии с Экологическим законом РК и независимо от наличия либо отсутствия подземных вод в первом от поверхности водоносном горизонте, в пределах всехпотенциальных объектов загрязнения необходимо проведение мониторинговых наблюдений.

На территории проектируемого объекта сброс загрязняющих веществ на рельеф местности не производится, следовательно определение нормативов допустимых сбросов ЗВ не требуется.

8.3.5. Водопотребление и водоотведение

Для обеспечения технологического процесса и хозяйственно-бытовых нужд работающего персонала требуется вода технического и питьевого качества.

Собственных источников водоснабжения ТОО «Разведка и добыча QazaqGaz» не имеет. Для объектов ТОО «Разведка и добыча QazaqGaz» на месторождении источниками водоснабжения являются:

- вода, питьевого и технического качества, (питьевая – бутилированная, техническая – с месторождения Амангельды, с водозаборных скважин);
- в качестве резерва, дополнительным источником снабжения питьевой водой

является бутилированная питьевая вода.

Для технических и хозяйственно-бытовых нужд месторождения используется привозная вода с месторождения Амангельды.

Водный баланс объекта

Обеспечение технической и питьевой водой на хозяйственно-бытовые и технические нужды будет осуществляться автоцистернами, с месторождения Амангельды. Обеспечение питьевой водой для персонала будет осуществляться за счет привозной бутилированной питьевой воды.

В таблице ниже приведен расчет расхода воды на хозяйственно-бытовые и питьевые нужды.

Работающие будут обеспечены водой, удовлетворяющей «Санитарно-эпидемиологическим требованиям к водоисточникам, местам водозабора для хозяйственно-питьевых целей, хозяйственно-питьевому водоснабжению и местам культурно-бытового водопользования и безопасности водных объектов», утвержденный приказом Министра национальной экономики Республики Казахстан от 16 марта 2015 года № 209.

Расчет расхода воды. Расход воды на питьевые нужды для одного человека - 25,0 л/сут (СНиП РК 4.01-02-2011г).

Таблица 25- Расчет расхода воды на хозяйственно-бытовые и питьевые нужды

Потребитель	Ед. изм	Кол-во	Норма водопотребления, л	При обустройстве 1 скважины				При обустройстве 4 скважин			
				Водопотребление		Водоотведение		Водопотребление		Водоотведение	
				м³/сут	м³/цикл	м³/сут	м³/цикл	м³/сут	м³/цикл	м³/сут	м³/цикл
продолжительность цикла обустройства скважин	сут.	90									
питьевые нужды	чел.	74	2,00	0,15	13,32	0,15	13,32	0,59	53,28	0,59	53,28
хозяйственно-бытовые нужды	чел.	74	25,00	1,85	166,50	1,85	166,50	7,40	666,00	7,40	666,00
душевая сетка (количество сеток)	сетка	2	500,00	1,00	90,00	1,00	90,00	4,00	360,00	4,00	360,00
столовая (количество блюд)	усл. блюдо	5	12,00	1,80	162,00	1,80	162,00	7,20	648,00	7,20	648,00
прачечная (количество белья)	кг сухого белья	0,5	40,00	0,60	54,00	0,60	54,00	2,40	216,00	2,40	216,00
Всего:				5,40	485,82	5,40	485,82	21,59	1943,28	21,59	1943,28
непредвиденные расходы 5%				0,27	24,29	0,27	24,29	1,08	97,16	1,08	97,16
Итого:				5,67	510,11	5,67	510,11	22,67	2040,44	22,67	2040,44

В таблице ниже приведен расчет расхода воды на технические нужды.

Таблица 26- Расчет расходов воды на технические нужды

Общее потребление воды на скважину, из них:	Объем	Кол-во сут.	Коэффициент работы в дневное время	Расход воды, м³/сут	При обустройстве 1 скважины	При обустройстве 4 скважин
вода на технические нужды	м³				496,79	1987,164
вода на питьевые нужды	м³				13,32	53,28
ИТОГО:					510,11	2040,444

Водоотведение

Все образующиеся сточные воды будут собираться в емкость, и сдаваться сторонним организациям, на договорной основе, по результатам проведенного тендера.

Ливневые воды. Система ливневой канализации на площадке буровой установки не предусматривается с учетом того, что буровой станок находится на площадке непостоянно, короткое время. Покрытие площадок предусматривается из гравийного слоя, уложенного на уплотнённый грунт. Для предотвращения подтопления ливневыми осадками и паводковыми водами, производственная площадка буровой обваловывается грунтом, высотой 0,5-0,7 м с одним выездом и въездом, расположенным вверх по уклону для предотвращения растекания загрязненного поверхностного стока с промплощадки буровой.

Ливневые воды, выпадающие на площадке буровой установки по спланированной поверхности, собираются в двух гидроизолированных приемках и используются в качестве промывочной или подпиточной жидкости.

Ливневые воды с территории буровой площадки не отводятся за ее пределы и не оказывают воздействия на окружающую среду.

Хозбытовые сточные воды. Для отвода хозяйственных сточных вод от санитарных приборов, установленных в жилых вагончиках, от столовой и от прачечной, на территории полевого лагеря предусматривается система хозяйственной канализации.

Объемы образования сточных вод рассчитаны от объемов потребления - 80% водопотребления. Объемы образования сточных вод в период бурения и крепления рассчитаны при расчетах объемов отходов бурения, т.к. планируется повторное использование буровых сточных вод, что значительно сокращает объемы образования стоков.

Отвод сточных вод от санитарных приборов осуществляется по самотечным канализационным трубам в специальную емкость (септик) объемом 20 м³, из которого по мере накопления откачиваются и вывозятся специальным автотранспортом на очистные сооружения в соответствии с договором. Учет объемов сточных вод ведется по количеству рейсов и объему автоцистерны спецавтотранспорта.

Все образующиеся сточные воды будут собираться в емкость и сдаваться в специализированные организации по утилизации буровых сточных вод, имеющее лицензию.

Септики после окончания буровых работ будут опорожнены, дезинфицированы. Территория септиков будет рекультивирована.

8.3.6. Характеристика источников воздействия на поверхностные и подземные воды

Водные объекты подлежат охране от:

- 1) природного и техногенного загрязнения вредными опасными химическими и токсическими веществами и их соединениями, теплового, бактериального, радиационного и другого загрязнения;
- 2) засорения твердыми, нерастворимыми предметами, отходами производственного, бытового и иного происхождения;
- 3) истощения.

Загрязнением водных объектов признается сброс или поступление иным способом в водные объекты предметов или загрязняющих веществ, ухудшающих качественное состояние и затрудняющих использование водных объектов.

Охрана водных объектов осуществляется от всех видов загрязнения, включая загрязнение через поверхность земли и воздух.

Использование подземных или непосредственных поверхностных вод в ходе осуществления планируемой деятельности осуществляется на основании разрешения на специальное водопользование в соответствии с требованиями ст. 66 Водного кодекса РК от 9 июля 2003 года №481.

Проведение буровых работ включает следующие операции, которые могут оказать негативное влияние на состояние поверхностных и подземных вод:

- утечки горюче-смазочных веществ;
- смыв загрязнений с территории буровой площадки ливневыми водами.

8.3.7. Оценка влияния объекта на качество и количество подземных вод

Качество подземных вод изменяется под воздействием природных и техногенных факторов.

В целом при обустройстве скважины при соблюдении запланированных технологий и мероприятий, не предвидится сильных воздействий на водные ресурсы. Комплекс водоохраных мероприятий, предусмотренных во время строительных операций, в значительной мере смягчит возможные негативные последствия.

При соблюдении природоохранных мероприятий влияние обустройства скважины на водные ресурсы можно оценить как:

- пространственный масштаб воздействия – локальный (1) – площадь воздействия до 1 км² для площадных объектов или на удалении 100 м от линейного объекта;
- временной масштаб воздействия – кратковременный (1) – продолжительность воздействия до 6 месяцев;

- интенсивность воздействия (обратимость изменения) – умеренная (3) – изменения среды превышают пределы природной изменчивости, приводят к нарушению отдельных компонентов природной среды. Природная среда сохраняет способность к самовосстановлению поврежденных элементов.

Таким образом, интегральная оценка составляет 3 балла, соответственно по показателям матрицы оценки воздействия, категория значимости присваивается **низкая** (1-8) – последствия испытываются, но величина воздействия находится в пределах допустимых стандартов.

8.4. Описание возможных существенных воздействий на геологическую среду

При проведении обустройству скважин на месторождении Айракты, недра не подвергаются отрицательному воздействию.

Факторы негативного воздействия на геологическую среду

Воздействия, которые приводят к изменениям свойств геологической среды при эксплуатации скважин, главным образом, возможны в процессе поступления углеводородов из подземного коллектора в затрубное пространство, и связанное с этим загрязнение вышележащих горизонтов подземных водоносных комплексов, является одним из наиболее опасных в экологическом отношении аспектов.

Загрязнение вредными химическими веществами почв является одним из наиболее широко распространенных в практике и одним из наиболее опасных видов воздействия на геологическую среду.

Большое влияние на гидрологический режим местности оказывают выемки в процессе обустройства площадок под технологическое оборудование.

При пересечении водоносного горизонта выемка оказывает мощное осушающее воздействие. При этом может прекратиться полностью или частично поступление грунтовой воды в водоносный слой, расположенный с низовой (по направлению движения грунтовой воды) стороны выемки. В зависимости от вида и состояния грунта зона действия выемки распространяется на десятки и сотни метров в каждую сторону.

На прилегающей территории резко меняются условия произрастания растений, создаются благоприятные условия для эрозии почвы.

Обоснование природоохранных мероприятий по сохранению недр

✓ Мероприятия по охране недр являются важным элементом и составной частью всех основных технологических процессов на всех этапах обустройства скважины.

✓ На стадии разработки проекта разрабатываются и внедряются следующие технологические решения и природоохранные мероприятия, позволяющие минимизировать экологический вред недрам при реализации проектных решений:

✓ при нефтегазопрооявлениях герметизируется устье скважины, и в дальнейшем работы ведутся в соответствии с планом ликвидации аварий.

8.4.1. Воздействия проектируемых работ на недра

Процесс обустройства скважины будет сопровождаться отрицательными воздействиями на геологическую среду.

Негативное воздействие на геологическую среду в процессе обустройства скважин

выражается в следующем:

- нарушение сплошности горных пород;
- использование буровых растворов с добавлением токсичных компонентов;
- загрязнение почв отходами бурения;
- загрязнение земной поверхности углеводородами;
- нарушение изоляции водоносных горизонтов открытыми стволами скважин в процессе их проходки;
- усиление дефляции и водной эрозии почв на участках нарушения почвенно-растительного слоя;
- возможные перетоки жидкостей в затрубном пространстве и химическое загрязнение водоносных горизонтов.

Воздействия, которые приводят к изменениям свойств геологической среды при эксплуатации скважин, главным образом, возможны в процессе поступления углеводородов из подземного коллектора в затрубное пространство, и связанное с этим загрязнение вышележащих горизонтов подземных водоносных комплексов, является одним из наиболее опасных в экологическом отношении аспектов.

Загрязнение вредными химическими веществами почв является одним из наиболее широко распространенных в практике и одним из наиболее опасных видов воздействия на геологическую среду.

Большое влияние на гидрологический режим местности оказывают выемки в процессе обустройства площадок под технологическое оборудование. При пересечении водоносного горизонта выемка оказывает мощное осушающее воздействие. При этом может прекратиться полностью или частично поступление грунтовой воды в водоносный слой, расположенный с нижней (по направлению движения грунтовой воды) стороны выемки. В зависимости от вида и состояния грунта зона действия выемки распространяется на десятки и сотни метров в каждую сторону. На прилегающей территории резко меняются условия произрастания растений, создаются благоприятные условия для эрозии почвы.

Влияние автотранспорта в процессе проведения проектных работ включает:

- нарушение почвообразующего субстрата;
- воздействие на рельеф;
- загрязнение почв продуктами сгорания топлива;
- загрязнение почв ГСМ.

Степень воздействия, его интенсивность и масштабы зависят от конкретных условий производства работ.

Воздействие на геологическую среду проектных решений на месторождении будет складываться:

- воздействий на рельеф и почвообразующий субстрат;
- воздействий на недра.

Воздействие на рельеф и почвообразующий субстрат

При реализации комплекса работ, предусмотренного настоящим проектом, значимых изменений рельефа не ожидается.

Проведение работ по строительству площадки скважины на месторождении будет сопровождаться разрушением почвенно-растительного слоя, что может способствовать усилению процессов дефляции.

При соблюдении мероприятий по охране почвенно-растительного слоя от разрушения и загрязнения реализация проекта заметных изменений рельефа земной поверхности не вызовет.

Такие изменения земной поверхности, как деформации в результате техногенно-обусловленных землетрясений и проседания земной поверхности, вызывающие разрушения эксплуатационных колонн, маловероятны.

Химическое загрязнение территорий производственных площадок при соблюдении принятых проектом технических решений будет минимальным.

Воздействие проектируемых работ на недра

Основным объектом воздействия проектируемых работ на недра являются продуктивные нефтегазоносные горизонты.

В целом, воздействие на недра при проведении основного комплекса проектируемых работ оценивается как значительное по отношению к продуктивным горизонтам, и незначительное по отношению к другим компонентам геологической среды контрактной территории.

Учитывая особенности геологического строения и принятых проектных решений месторождения можно отметить следующие моменты:

- возникновение опасных геодинамических явлений, при проведении проектных решений, не ожидается;
- передвижение автотранспорта в значительной мере предусматривается в пределах, нарушенных в процессе предшествующей деятельности зон, нарушение

почвенно-растительного слоя на других участках будет минимальным;

- существенного влияния на рельеф и почвообразующий субстрат, проектируемые работы не окажут.

Влияние проектируемых работ на геологическую среду можно оценить как:

- пространственный масштаб воздействия – локальный (1) – площадь воздействия до 1 км² для площадных объектов или на удалении 100 м от линейного объекта.

- временной масштаб воздействия – кратковременный (1) – продолжительность воздействия до 6 месяцев;

- интенсивность воздействия (обратимость изменения) – сильная (4) – изменения среды превышают естественные флуктуации, но среда полностью восстанавливается.

Таким образом, интегральная оценка составляет 4 балла, соответственно по показателям матрицы оценки воздействия, категория значимости присваивается **низкая** (1-8) – последствия испытываются, но величина воздействия находится в пределах допустимых стандартов.

8.4.2. Мероприятия по защите недр от негативного воздействия

Мероприятия по охране недр являются важным элементом и составной частью всех основных технологических процессов на всех этапах обустройства скважины.

На стадии разработки проекта разрабатываются и внедряются следующие технологические решения и природоохранные мероприятия, позволяющие минимизировать экологический вред недрам при реализации проектных решений:

- при нефтегазопрооявлениях герметизируется устье скважины, и в дальнейшем работы ведутся в соответствии с планом ликвидации аварий.

При проведении любых видов работ должны соблюдаться «Правила охраны поверхностных вод Республики Казахстан», РНД 1.01.03-94 и следующие технические и организационные мероприятия, предупреждающие возможное негативное воздействие на подземные воды и временные поверхностные водотоки:

- При работе спецтехники соблюдать недопущение пролива нефтепродуктов в водный объект.
- Запрещается заправка топливом, мойка и ремонт автомобилей и других машин и механизмов вблизи водоохраной зоны;
- Контроль за водопотреблением и водоотведением;
- Не допускать загрязнения воды и береговой полосы водоема используемыми

материалами для строительных работ (асфальтобетонные смеси, инертные материалы - песок, щебень, гравий и т.д.)

- Своевременная ликвидация проливов (аварийная ситуация) ГСМ при работе транспорта;
- Организация системы сбора, хранения и своевременный вывоз производственных и бытовых отходов, образованные твердо-бытовые отходы (ТБО) и строительный мусор будут вывезены на специализированные предприятия для дальнейшего размещения или утилизации;
- Проведение всех видов деятельности в соответствии с требованиями экологических положений Республики Казахстан и т.д.

Реализация мероприятий будет способствовать минимальному воздействию на окружающую среду.

При подготовительных и строительно-монтажных (демонтажных) работах предусматривается:

- сбор технологических отходов осуществляется в специальных металлических емкостях
- колонны цементируются до устья с целью надежной изоляции пластовых вод и предупреждению их перетоков;
- опрессовка колонны, на которой установлено ПВО, производится согласно действующих инструкций, что обеспечивает надежную изоляцию водоносных горизонтов от проникновения пластового флюида из-за негерметичности обсадной колонны;
- бурение под все колонны ведется на малотоксичном буровом растворе;
- регулярно производится контроль за водоотдачей, не допускается превышение ее сверх установленного настоящим проектом;
- техническая вода используется экономно, в пределах технически обоснованных норм; плата за воду производится по действующим нормативам.
- обеспечение полноты геологического изучения для достоверной оценки площади, предоставленного в недропользование;
- обеспечение рационального и комплексного использования ресурсов недр на всех этапах недропользования;
- сохранение свойств энергетического состояния верхних частей недр на уровне, предотвращающем появление техногенных процессов;
- достоверный учет извлекаемых и оставляемых в недрах запасов основных и

совместно с ними залегающих полезных ископаемых и попутных компонентов;

Работы по обустройству скважин будут проводиться на высоком технико-экономическом уровне, с использованием всех достижений науки и техники, при достаточно высокой экологической культуре персонала. Предприятием будет обращено особое внимание на технологию и организацию работ.

8.5.Описание возможных существенных воздействий на земельные ресурсы и почвы

8.5.1. Состояние и условия землепользования, земельный баланс территории, намечаемой для размещения объекта

Основное негативное воздействие на земли при реализации проектных решений будет выражаться в изъятии (отчуждении) земель под размещение площадных и линейных объектов.

Изменения статуса земель, изменения условий землепользования местного населения не будет.

Изъятие земель сельскохозяйственного назначения для нужд промышленности производиться не будет, поскольку изымаемый под размещение объектов участок до начала реализации в сельском хозяйстве не использовался – территория является промышленно освоенной территорией.

Земли малопригодны для использования в сельскохозяйственном обороте. Ландшафтно-климатические условия и месторасположение территории исключают ее рентабельное использование, для каких либо хозяйственных целей, кроме реализации прямых целей производства.

При этом деятельность предприятия позволяет в какой-то мере улучшить транспортную инфраструктуру окрестностей контрактной территории.

Основными экологическими требованиями по оптимальному землепользованию являются:

- 1) научное обоснование и прогнозирование экологических последствий предлагаемых земельных преобразований и перераспределения земель;
- 2) обоснование и реализация единой государственной экологической политики при планировании и организации использования земель и охраны всех категорий земель;
- 3) обеспечение целевого использования земель;
- 4) формирование и размещение экологически обоснованных компактных и

оптимальных по площади земельных участков;

5) разработка комплекса мер по поддержанию устойчивых ландшафтов и охране земель;

6) разработка мероприятий по охране земель;

7) сохранение и усиление средообразующих, водоохранных, защитных, санитарно-эпидемиологических, оздоровительных и иных полезных природных свойств лесов в интересах охраны здоровья человека и окружающей среды;

8) сохранение биоразнообразия и обеспечение устойчивого функционирования экологических систем.

Предоставление земельных участков для размещения и эксплуатации предприятий, сооружений и иных объектов производится с соблюдением экологических требований и учетом экологических последствий деятельности указанных объектов.

Для обустройства и возведения объектов, не связанных с сельскохозяйственным производством, должны отводиться земли, не пригодные для сельскохозяйственных целей, с наименьшим баллом бонитета почвы.

Жамбылская область граничит на севере с Джезказганской областью, на востоке с Алматинской, на юге с Кыргызстаном и на западе с Шымкентской областью.

Занимает площадь 14.5 млн.га, из них 38 % составляют серо-бурые и такыровидные почвы пустынь, 19 % - сероземы, 17 % - пески, 10 % - гидроморфные, 7 % - горные, 5 % - засоленные, 2 % - горные черноземы и каштановые почвы.

- Темно-каштановые почвы формируются под полынно-типчаковой растительностью, мощность перегнойного профиля равна 65-70 см.
- Светло-каштановые карбонатные почвы с гумусовым профилем, мощностью 35-50 см.
- Сероземы темные с гумусовым профилем мощностью 40-55 см формируются эфимерово-полынной растительностью.
- Сероземы обыкновенные формируются на лессах под эфимерово-полынной растительностью (с примесью ячменя, костра, мятлика, эбелека, мака) и отличаются от темных сероземов меньшей мощностью перегнойного горизонта.
- Серо-бурые почвы характеризуются высокой карбонатностью и повышенной щелочностью, бедны гумусом и безструктурны, сверху имеют пористую корочку.
- Сероземы светлые северные формируются под мятликово-эбелеково-полынной растительностью, мощность гумусового слоя равна 25-35 см.

- Лугово-сероземные почвы отличаются довольно мощным (до 50-60 см) темноокрашенным гумусовым горизонтом, порошисто-комковатой структуры.
- На низких террасах рек луговые почвы сочетаются с лугово-болотными, различной степени заболоченности и засоленности.
- Пустынная зона с серо-бурыми, такыровидными почвами, такырами, солончаками и солонцами, луговыми и аллювиально-луговыми, лугово-болотными почвами и песками замыкает вертикальную зональность области.
- В пустынной зоне широко распространены такыровидные почвы, большие площади на аллювиально-дельтовых равнинах занимают солонцы и солончаки (вдоль Моюнкумов, соленых озер)

Моюнкумский район грядово-бугристых песков занимает обширную территорию в междуречье Чу-Талас. В районе широко распространены древнеэоловые грядово-бугристые, бугристые и мелко грядовые полужакрытые растительностью пески с отдельными барханами на разбитых участках.

Согласно почвенно-географического районирования рассматриваемая территория находится в Чу-Мойынкумской провинции бугристо-грядовых песков, такыровидных и серо-бурых почв. Основным зональным типом почв на данной территории являются бурые почвы, они представлены подтипом серо-бурых почв.

Песчаный массив Мойынкумы располагается в пределах двух природных зон – пустынной и низкотравных полусаванн. В соответствии с этим выделяются пески пустынные и пески сероземные. Пески сероземные занимают восточную часть Мойынкумов. Они представлены спокойными пологоувалистыми, а в периферических частях и равнинными формами рельефа.

Содержание гумуса в песках очень низкое, что связано не только с низким содержанием в них поверхностно активных тонкодисперсных механических частиц, но и свидетельствует об относительной молодости этих образований. Равнинные пески хорошо закреплены растительностью, поэтому количество органического вещества в них достигает 0,35 %, а в грядово-бугристых песках оно значительно ниже. Пески содержат около 1,0 % CaCO_3 по всей глубине профиля. Реакция почвенных суспензий щелочная. Емкость обмена очень низкая, не превышает 5.0 мг-экв. на 100 г почвы. По гранулометрическому составу пески на 65-75 % состоят из частиц песка мелкого. Содержание тонкодисперсных фракций очень низкое.

Пески Мойынкум имеют полевошпатово-кварцевый состав. Содержание кварца колеблется от 55 до 80 %, полевого шпата – от 10 до 18 %, обломков пород – от 6 до 21 %.

Песок состоит из прозрачных остроугольных, часто неправильной формы, зерен кварца. Значительно более выветрелыми и окатанными являются зерна полевого шпата и обломки пород. В верхней части эоловых песков окатанность минералов, включая и зерна кварца, заметно повышается.

Процессы почвообразования на песках проявляются очень слабо. Пески не имеют выраженной дифференциации на генетические горизонты, часто несут в себе отражение зональных условий почвообразования. В закрепленных песках можно наблюдать некоторые слабые признаки гумусовых горизонтов зональных почв – «посерение» верхней части профиля, где сосредоточено максимальное количество корней и слабое «побурение» горизонта, залегающего ниже. В межгрядовых понижениях, хорошо заросших растительностью, эти признаки становятся более отчетливыми, а на некоторой глубине появляется белесоватый оттенок от пропитки карбонатами. Так как в понижениях преобладают, как правило, пылеватые пески, то в сложении их профиля наблюдается некоторое уплотнение. Уплотненные пески в крупных понижениях и на равнинах с хорошо выраженным гумусовым горизонтом и уплотненным карбонатно-иллювиальным горизонтом часто выделяются уже как те или иные зональные песчаные почвы.

Пески Мойынкумы очень слабо гумусированы, не содержат заметных количеств легкорастворимых солей, карбонатны, обладают щелочной реакцией водных растворов, по гранулометрическому составу мелкозернистые.

Территория подзоны серо-бурых почв включает в себя ландшафты равнин преимущественно аллювиально-аккумулятивного происхождения. Зональные серо-бурые почвы встречаются здесь островными массивами, занимая более древние по возрасту и более высокие по уровню поверхности аридно-денудационных плато, мелкосопочные возвышенности и делювиально-пролювиальные шлейфы, подгорные покатости гор юга и юго-востока Казахстана.

Район развития рассматриваемых почв сложен элювиальными, элювиально-делювиальными, делювиально-пролювиальными и древнеаллювиальными отложениями, различающимися по возрасту, механическому и минералогическому составу. Общей особенностью почвообразующих пород этих почв является их карбонатность и присутствие гипса, причем содержание карбонатов с глубиной часто уменьшается, а гипса – возрастает.

По механическому составу они представлены, в основном, среднесуглинистыми и легкосуглинистыми пылеватыми разновидностями; значительно меньше - легкими почвами (супесчаными и песчаными), приуроченными обычно к окраинам песчаных массивов.

Наряду с серо-бурыми почвами здесь широко распространены такыровидные, такыры и пустынные песчаные почвы.

Такыровидные почвы широко распространены в подзоне серо-бурых почв, где встречаются довольно крупными массивами на аллювиальных равнинах. Это бывшие пойменные аллювиально-луговые почвы, сильно опустыненные в результате изменения гидрологического режима реки. Эти почвы занимают плоские пониженные элементы рельефа, включая сухие русла, котловины выдувания, террасы и другие элементы рельефа, сложенные преимущественно легкими (песчаными, супесчаными) пылеватопесчаными, реже суглинистыми отложениями.

В хозяйственном отношении закрепленные кустарниковой и особенно полукустарниковой и травянистой растительностью грядово-бугристые пески представляют собой ценные пастбищные угодья, которые могут быть использованы для выпаса скота в течение круглого года.

Таким образом, в изучаемом регионе почвы представлены луговыми и такыровидными почвами, сероземами, такырами, солонцами, солончаками и песками.

Песчаный массив имеет грядово-бугристый рельеф, хорошо закрепленный растительностью. В ненарушенных песках лишь изредка на вершинах гряд встречаются развеваемые формы. Пески имеют полевошпато-кварцевый состав. Процессы почвообразования на песках проходят очень слабо. Пески очень бедны гумусом, тем не менее, эти территории, закрепленные травянистой и кустарниковой растительностью, имеют большое значение в качестве пастбищных угодий, особенно в зимнее время. В связи с этим для предотвращения деградации почвы и, как следствие этого, растительного покрова, желательно в летний период эти земли исключить из пастбищеоборота.

Основными экологическими требованиями по оптимальному землепользованию являются:

- 1) научное обоснование и прогнозирование экологических последствий предлагаемых земельных преобразований и перераспределения земель;
- 2) обоснование и реализация единой государственной экологической политики при планировании и организации использования земель и охраны всех категорий земель;

- 3) обеспечение целевого использования земель;
- 4) формирование и размещение экологически обоснованных компактных и оптимальных по площади земельных участков;
- 5) разработка комплекса мер по поддержанию устойчивых ландшафтов и охране земель;
- 6) разработка мероприятий по охране земель;
- 7) сохранение и усиление средообразующих, водоохранных, защитных, санитарноэпидемиологических, оздоровительных и иных полезных природных свойств лесов в интересах охраны здоровья человека и окружающей среды;
- 8) сохранение биоразнообразия и обеспечение устойчивого функционирования экологических систем.

Предоставление земельных участков для размещения и эксплуатации предприятий, сооружений и иных объектов производится с соблюдением экологических требований и учетом экологических последствий деятельности указанных объектов.

Для обустройства и возведения объектов, не связанных с сельскохозяйственным производством, должны отводиться земли, не пригодные для сельскохозяйственных целей, с наименьшим баллом бонитета почвы.

8.5.2. Характеристика современного состояния почвенного покрова в зоне воздействия планируемого объекта

Ожидаемое воздействие на ландшафты. В результате отвода земель под обустройство в границах землеотвода, охранных и противопожарных полос площадь будет полностью замещена застройкой, покрытиями.

Часть проектируемых сооружений (например, объекты транспорта) непосредственно затронут периферию жилых зон.

Однако, в совокупности это не приведет к существенной трансформации и фрагментации местного ландшафта.

В результате отчуждения земель под обустройство краткосрочные (в период обустройства) и долгосрочные отрицательные визуальные воздействия на ландшафты будут несущественными для местного населения, поскольку объекты обустройства расположены вне зон прямой видимости со стороны ближайших жилых и рекреационных территорий.

Таким образом, реализация проектных решений не приведет к формированию в границах землеотвода сильно измененных ландшафтов.

Для характеристики современного состояния качества почв на месторождении Айрақты ТОО «Разведка и добыча QazaqGaz» были использованы данные мониторинговых исследований, проведенных в 3 квартале 2025 года специалистами аккредитованного испытательного центра ЖФ ТОО «КЭСО Отан».

Для оценки фактического состояния почвенного покрова произведен отбор проб на содержание следующего ингредиента:

- нефтепродукты.

Оценка качества почвенного покрова проводилась по кратности превышения ПДК, которая устанавливается в соответствии с Приказом Министра здравоохранения Республики Казахстан от 21 апреля 2021 года № ҚР ДСМ-32 Об утверждении Гигиенических нормативов к безопасности среды обитания.

Концентрации нефтепродуктов в почве на близлежащем месторождении Айрақты в 4 квартале 2023 года были ниже предела обнаружения прибора, следовательно на основании результатов проведенных мониторинговых наблюдений за состоянием почв м/р Айрақты, можно сделать вывод, что концентрации загрязняющих веществ в пробах почв не превышали предельно допустимых концентраций (ПДК) и почва на территории месторождения по степени опасности относится к безопасной, по степени загрязнения – к чистой.

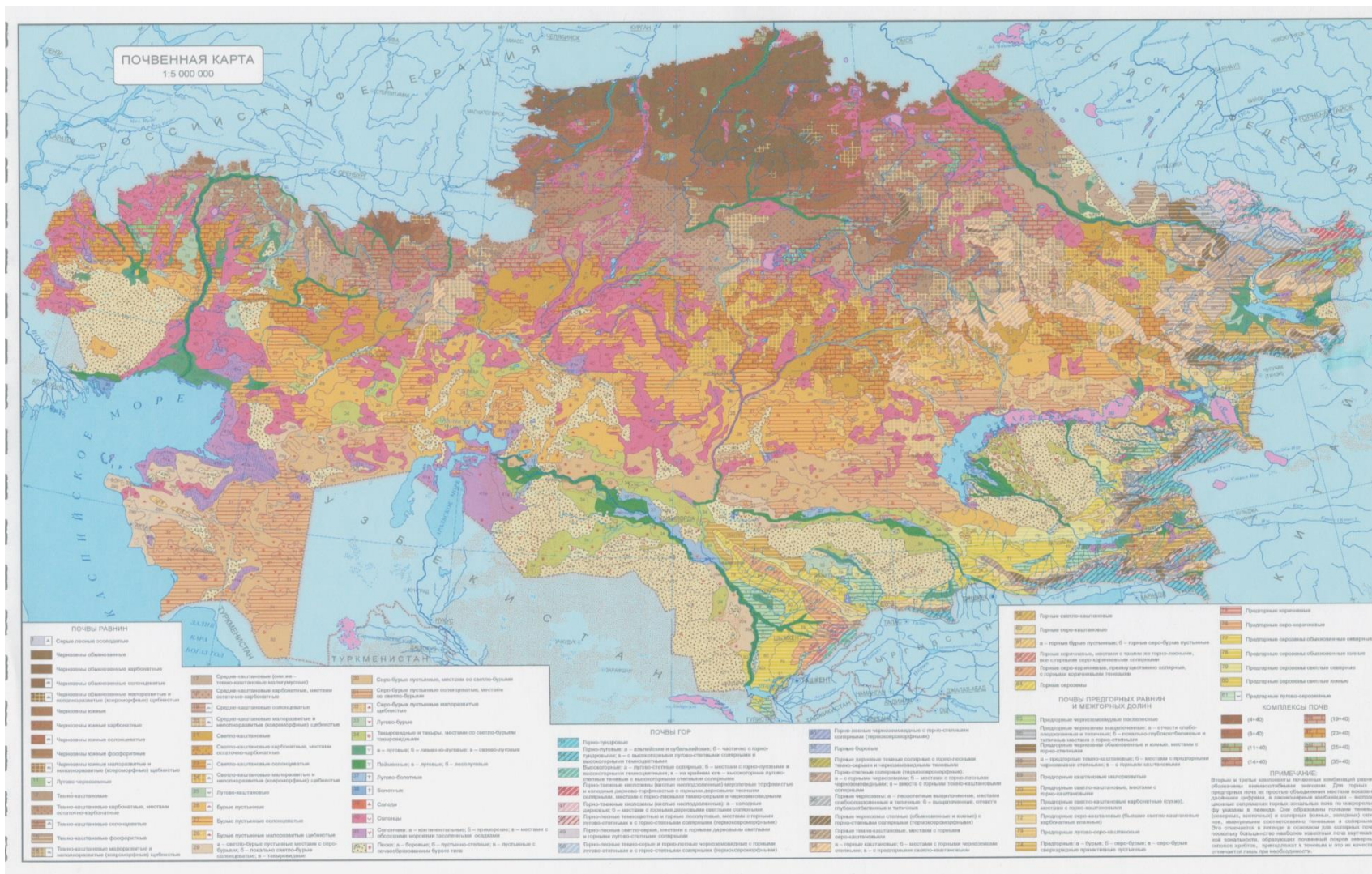


Рисунок 8 - - Почвенная карта

8.5.3. Характеристика ожидаемого воздействия на почвенный покров

Антропогенные факторы воздействия выделяются в две большие группы: физические и химические. Воздействие физических факторов в большей степени характеризуется механическим воздействием на почвенный покров, его нарушением. Воздействие химических факторов характеризуется внесением загрязняющих веществ в окружающую среду и в отдельные ее компоненты, одним из которых являются почвы.

Механическое уничтожение грунта - это один из самых мощных факторов уничтожения растительности, так как в пустынной зоне плодородный слой почвы ничтожно мал. При дорожной дигрессии изменениям подвержены все системы экосистем растительность, почвы и даже литогенная основа. При этом происходит частичное или полное уничтожение растительности, разрушение почвенных горизонтов, их распыление и уплотнение.

Механические нарушения почв, сопровождаемые резким снижением их устойчивости к действию природных факторов, в дальнейшем становятся первопричиной дефляции, эрозии, плоскостного смыва и т.д. Степень изменения свойств почв находится в прямой связи с их удельным сопротивлением, глубиной разрушения профиля, перемещением и перемешиванием почвенных горизонтов. Удельное сопротивление почв к деформации зависит от их генетических свойств. При этом очень важное значение имеют показатели механического состава, влажности, содержания водопрочных агрегатов и высокомолекулярных соединений.

Большой вред почвенному покрову наносится неупорядоченными полевыми дорогами. Подъездные дороги должны прокладываться с учетом особенностей экосистем участков их устойчивости к антропогенным воздействиям.

Загрязнение почв в результате газопылевых осадений из атмосферы пропорционально объемам газопылевых выбросов и концентрации в них веществ-загрязнителей. Обычно состав осадений из атмосферы, в которых присутствует значительная доля антропогенных выбросов, резко отличается от состава фоновых осадений, обусловленных естественными процессами.

Источниками загрязнения через твердые выпадения из атмосферы являются все источники выбросов. В силу временного характера, периодичности их действия, сравнительно низкой интенсивности выбросов и благоприятных для рассеивания метеоклиматических условий, воздействие на почвенный покров этих факторов будет крайне незначительным и практически неуловимым.

Основным депонентом выпадений из атмосферы является самый верхний почвенный горизонт. Перераспределение загрязнителей по вертикали почвенного профиля зависит, в основном, от ландшафтно-геохимических условий и свойств самого загрязнителя. Условия миграции, наряду с содержанием загрязнителя в осадениях, определяют скорость достижения критического уровня концентраций, установленного действующими нормативами или носящего рекомендательный характер.

Химическое загрязнение в результате потерь веществ, при транспортировке, несанкционированном складировании отходов, авариях носит, в основном, случайный характер. Его интенсивность может быть очень высока, масштабы невелики, места локализации - вдоль транспортных путей, трубопроводов, места складирования веществ, материалов и отходов. Этот фактор загрязнения относится к немногочисленной группе факторов, легко поддающихся регулированию и контролю.

Загрязнение почв в результате миграции загрязнителей из участков техногенного загрязнения, мест складирования отходов производства и потребления, складов готовой продукции является вторичным загрязнением. Интенсивность его может быть высокой, масштабы в основном точечные.

Для снижения негативных последствий от проведения намечаемых работ необходимо строгое соблюдение технологического плана работ и использование только специальной техники.

С соблюдением всех технологических решений можно обеспечить устойчивость природной среды к техническому воздействию с минимальным ущербом для окружающей среды.

Экологические проблемы при работе оборудования могут возникнуть при сливе с оборудования на грунт, сбросе эмульсии на земную поверхность. Потери могут происходить на запорно-регулирующей арматуре в сальниковых уплотнениях.

Соблюдение регламента работ, осуществление ряда дополнительных технологических решений с целью увеличения надежности работы оборудования и проведения природоохранных мероприятий сведут к минимуму воздействие на почвенный покров.

По окончании планируемых работ должны быть проведены техническая и биологическая рекультивация отведенных земель.

При соблюдении предусмотренных работ по рекультивации, работ по защите почвенно-растительного покрова, а также продолжении мониторинговых работ

неблагоприятное воздействие возможного химического загрязнения и механических нарушений возможно будет значительно снизить. В целом воздействие на состояние растительного и почвенного покрова, можно принять как слабое, локальное, продолжительное. Для минимизации воздействия на почвы потребуется выполнение ряда природоохранных мероприятий, направленных на сохранение почв. Мероприятия включают пропаганду охраны животного мира и бережного отношения к существующей фауне.

Основными источниками воздействия на почвенный покров в ходе реализации проектных решений будут являться:

- транспорт и механизмы, задействованные при установке технологического оборудования и обустройстве скважин;
- весь комплекс технологического оборудования, при условии нарушения технологии, возможных аварийных проливов и утечек нефтепродуктов;
- отходы производства и потребления.

Принимая во внимание источники, оказывающее негативное влияние на почвенный покров, воздействие на почвенный покров будет связано с:

- изъятием земель, для размещения технологического оборудования для обустройства скважин, в том числе опосредованно, вследствие потери ими своей ценности при их загрязнении и деградации;
- механическими нарушениями почвенно-растительного покрова ввиду нарушения целостности почвенного профиля, вследствие передвижения автотранспорта и строительной техники по не санкционированным дорогам и бездорожью, что приводит к трудно восстанавливаемым, часто необратимым, изменениям почвенно-растительных экосистем, уничтожению коренной растительности, нарушению морфологических и биохимических свойств почвы, уплотнению поверхностных слоев, стимулированию развития ветровой эрозии;
- загрязнением почв, которое может происходить: н в случае нарушения условий и сроков временного хранения отходов производства и потребления.

Соблюдение всех проектируемых решений в процессе обустройства скважины позволит обеспечить устойчивость природной среды к техническому воздействию с минимальным ущербом для окружающей среды.

Соблюдение регламента работ, осуществление ряда дополнительных технологических решений с целью увеличения надежности работы оборудования и

проведения природоохранных мероприятий сведут к минимуму воздействие проектируемых работ на почвенный покров.

В целом, при обустройстве скважины при соблюдении запланированных технологий и мероприятий, воздействие проектируемых работ (в том числе и образование отходов) на почвенный покров будет следующим:

- пространственный масштаб воздействия – локальный (1) – площадь воздействия до 1 км² для площадных объектов или на удалении до 100 м от линейного объекта.
- временной масштаб воздействия – кратковременный (1) – продолжительность воздействия до 6 месяцев;
- интенсивность воздействия (обратимость изменения) – умеренная (3) – временное выведение почв из оборота вследствие расположения временных объектов, с рекультивацией, но без биологической стадии.

Таким образом, интегральная оценка составляет 3 балла, соответственно по показателям матрицы оценки воздействия, категория значимости присваивается *низкая* (1-8) – последствия испытываются, но величина воздействия находится в пределах допустимых стандартов.

8.5.4. Планируемые мероприятия и проектные решения в зоне воздействия по снятию, транспортировке и хранению плодородного слоя почвы

Технические решения и меры по сокращения воздействия на почвы

Для снижения негативного воздействия на почвенный покров на площади планируется проводить следующие мероприятия:

- своевременный контроль состояния существующих временных (полевых) дорог для транспортировки временных сооружений, оборудования, материалов, людей;
- организация передвижения техники исключительно по санкционированным маршрутам с сокращением до минимума движения по бездорожью;
- использование автотранспорта с низким давлением шин;
- принятие мер по ограничению распространения загрязнений в случаях разливе нефтепродуктов (ГСМ), сточных вод и различных химических веществ;
- принятие мер по оперативной очистке территории, загрязненной нефтепродуктами и другими загрязнителями; неукоснительное выполнение мер по охране земель от загрязнения, разрушения и истощения;
- разработать и осуществить мероприятия по ликвидации очагов нефтезагрязнения

и по рекультивации замасоченных участков, в случае возникновения.

-- содержать занимаемые земельные участки в состоянии, пригодном для дальнейшего использования их по назначению;

- до начала работ, связанных с нарушением земель, снять плодородный слой почвы и обеспечить его сохранение и использование в дальнейшем для целей рекультивации нарушенных земель;

- проводить рекультивацию нарушенных земель.

Таким образом, исходя из информации о характере намечаемой производственной деятельности можно предположить, что изменения в химическом составе почв зоны воздействия проекта возможны только на уровне тенденций без превышения пороговых значений загрязняющих веществ, что обеспечит сохранение природного статуса местных почв.

Сколько-нибудь значимого дополнительного воздействия со стороны строительных площадок на почвенный покров и земли прилегающих территорий (возрастанию фитотоксичности, сброс загрязняющих веществ в грунтовые воды и др.) не ожидается.

Мероприятия по охране почв и грунтов

Мероприятиями по охране почв и грунтов при ликвидации объектов предусматриваются:

–планировка и обваловка площадок;
 –рациональное использование земельного фонда;
 –полная утилизация отходов, образовавшихся в процессе обустройства скважин;
 –регламентация передвижения транспорта; проезд транспортной техники по бездорожью исключается;

–установление научно обоснованных нормативов образования и лимитов размещения отходов;

–обязательное проведение работ по рекультивации нарушенных земель. оздоровление экологической обстановки предполагает в первую очередь проведение рекультивационных работ на поврежденном участке.

–использование современной и надежной системы сбора сточных вод;
 –пылеподавление посредством орошения территории;
 –устройство временных площадок для мытья колес автомобилей и строительной техники;
 –оперативная ликвидация загрязнений на площадках обустройства;

- освещение прожекторами рабочих мест (в темное время суток);
- оснащение временных сооружений первичными средствами пожаротушения в соответствии с типовыми правилами пожарной безопасности на весь период обустройства;
- необходимо неукоснительное соблюдение санитарно-гигиенических требований, норм по хранению ГСМ, утилизации отходов, хранения и транспортировки бытовых и промышленных отходов.

В целях снижения выбросов загрязняющих веществ в атмосферу необходимо соблюдать следующие мероприятия:

- исключения пыления с автомобильной дороги (с колес и др.) и защиты почвенных ресурсов дороги с организацией пылеподавления.
- пылеподавлению при выполнении земляных работ;
- организация пылеподавления способом орошения пылящих поверхностей;
- при перевозке твердых и пылевидных отходов транспортное средство обеспечивается защитной пленкой или укрывным материалом согласно п. 23 санитарных правил «Санитарно-эпидемиологические требования к сбору, использованию, применению, обезвреживанию, транспортировке, хранению и захоронению отходов производства и потребления», утвержд. приказом и.о. Министра здравоохранения Республики Казахстан от 25 декабря 2020 года №ҚР ДСМ-331/2020.

Все твердые отходы складировются в контейнеры для дальнейшей транспортировки к полигонам для дальнейшей утилизации/захоронения.

В соответствии с экологическим кодексом рекультивация земель, восстановление плодородия, других полезных свойств земли, сохранение и использование плодородного слоя почвы при проведении работ является одним из наиболее важных природоохранных мероприятий.

Согласно ст.122 Экологическому Кодексу РК обязательным условием проведения разведки и добычи углеводородов является обеспечение охраны недр включающий систему правовых, организационных, экономических, технологических и других мероприятий, направленных на сохранение естественных ландшафтов и рекультивацию нарушенных земель и иных геоморфологических структур.

При выборе направления рекультивации нарушенных земель должны быть учтены:

- 1) характер нарушения поверхности земельного участка;
- 2) природные и физико-географические условия района расположения объекта;

3) социально-экономические особенности расположения объекта с учетом перспектив развития района и требований охраны окружающей среды;

4) необходимость восстановления основной площади нарушенных земель под пахотные угодья в зоне распространения черноземов и интенсивного сельского хозяйства;

5) необходимость восстановления нарушенных земель в непосредственной близости от населенных пунктов под сады, подсобные хозяйства и зоны отдыха, включая создание водоемов в выработанном пространстве и декоративных садово-парковых комплексов на отвалах вскрышных пород и отходов обогащения;

6) выполнение на территории промышленного объекта планировочных работ, ликвидации ненужных выемок и насыпи, уборка строительного мусора и благоустройство земельного участка;

7) овраги и промоины на используемом земельном участке, которые должны быть засыпаны или выположены;

По окончании обустройства скважины производится техническая рекультивация отведенных земель. Техническая рекультивация включает в себя следующие виды работ:

- очистку территории от мусора и остатков материалов;
- сбор, резку и вывоз металлолома;
- очистку почвы от замазученного песка и вывоз его для дальнейшей утилизации;
- планировку площадки.

Техника, используемая при технической рекультивации – бульдозер, автокран, автосамосвал.

Биологическая рекультивация не проводится в связи с ее нецелесообразностью.

Проектируемые мероприятия по рекультивации нарушаемых земель принимаются в соответствии с требованиями законодательства и охране окружающей природной среды и другими нормативами, с учетом природно- климатических условий района расположения нарушаемых участков, хозяйственных, социально-экономических и санитарно-гигиенических работ.

В целях предупреждения нарушения растительно-почвенного покрова в процессе обустройства скважины необходимо осуществление следующих мероприятий:

- систематизировать движение наземных видов транспорта;
- движение наземных видов транспорта осуществлять только по имеющимся и отведенным дорогам;
- производить захоронение отходов только на специально оборудованных

полигонах.

Комплекс природоохранных мероприятий по защите земельных ресурсов и восстановлению земельного участка в процессе буровых работ включает в себя:

- формирование искусственной насыпной площадки под буровую;
- бетонирование буровой площадки под основные крупные блоки буровой установки;
- обустройство земельного участка защитными канавами или обваловкой;
- для предотвращения загрязнения почв химическими реагентами, их транспортировка и хранение производится в закрытой таре (мешки, бочки);
- обустройство мест локального сбора и хранения отходов;

ГСМ привозятся на буровую в автоцистернах и перекачиваются в специальные закрытые емкости для ГСМ, от которых по герметичным топливопроводам производится питание ДВС.

8.5.5. Организация экологического мониторинга почв

Мониторинг состояния почв - система наблюдений за состоянием техногенного загрязнения почв и грунта. Литомониторинг заключается в контроле показателей состояния грунтов на участках, подвергнувшихся техногенному нарушению, на предмет определения их загрязнения суммарными нефтяными углеводородами, солями тяжелых металлов и т.д.

Отбор проб и изучение почвогрунтов проводится по сети станций, размещение которых проводится относительно источников воздействия, с учетом реальной возможности проведения наблюдений и обеспечивает объективную оценку происходящих изменений.

Производственный мониторинг почвенного покрова должен проводиться в соответствии с «Программой производственного экологического контроля...» на стационарных экологических площадках (СЭП).

Пункты мониторинга почв должны располагаться в типичном месте ландшафта с учетом пространственного распространения основных почвенных разностей, направления их производственного использования и характера техногенных нарушений, с таким расчетом, чтобы полученная информация характеризовала процессы, происходящие в почвах на территории участка, его объектах и прилегающих участках.

Работы по контролю загрязнения почв, и оценки их качественного состояния регламентируются ГОСТом 17.4.3.01-83 «Охрана природы. Почвы. Общие требования к

отбору проб».

Состояние химического состава почв измеряется по следующим ингредиентам: нефтепродукты, тяжелые металлы (свинец, медь, ртуть, цинк, кобальт, никель). Периодичность наблюдений за загрязнением почв – 2 раза в год. Интерпретация полученных аналитических данных проводится путем сравнения с нормативными показателями.

На месторождении для наблюдения за динамикой изменения свойств почв должны быть созданы площадки для отбора проб грунта. Географические координаты площадок соответствуют координатам точек (постов) атмосферного мониторинга.

Контроль загрязнения почв на месторождении проводится с учетом определения в пробах: концентрации тяжелых металлов, концентрации углеводородов, удельной радиоактивности естественных радионуклидов.

Наблюдения за загрязнением почв общими нефтепродуктами и тяжелыми металлами (отбор проб) проводится, учитывая возможные сезонные колебания.

8.5.6. Оценка воздействия на почвенный покров проектируемых работ

Принимая во внимание источники, оказывающее негативное влияние на почвенный покров, воздействие на почвенный покров будет связано с:

- изъятием земель, для размещения технологического оборудования для обустройства скважины, в том числе опосредованно, вследствие потери ими своей ценности при их загрязнении и деградации;
- механическими нарушениями почвенно-растительного покрова ввиду нарушения целостности почвенного профиля, вследствие передвижения автотранспорта и строительной техники по не санкционированным дорогам и бездорожью, что приводит к трудно восстанавливаемым, часто необратимым, изменениям почвенно-растительных экосистем, уничтожению коренной растительности, нарушению морфологических и биохимических свойств почвы, уплотнению поверхностных слоев, стимулированию развития ветровой эрозии;
- загрязнением почв, которое может происходить: в случае нарушения условий и сроков временного хранения отходов производства и потребления.

Соблюдение всех проектируемых решений в процессе обустройства скважины позволит обеспечить устойчивость природной среды к техническому воздействию с минимальным ущербом для окружающей среды.

Соблюдение регламента работ, осуществление ряда дополнительных технологических решений с целью увеличения надежности работы оборудования и проведения природоохранных мероприятий сведут к минимуму воздействие проектируемых работ на почвенный покров.

В целом, при обустройстве скважины при соблюдении запланированных технологий и мероприятий, воздействие проектируемых работ (в том числе и образование отходов) на почвенный покров будет следующим:

- пространственный масштаб воздействия – локальный (1) – площадь воздействия до 1 км² для площадных объектов или на удалении до 100 м от линейного объекта.
- временной масштаб воздействия – кратковременный (1) – продолжительность воздействия до 6 месяцев;
- интенсивность воздействия (обратимость изменения) – умеренная (3) – временное выведение почв из оборота вследствие расположения временных объектов, с рекультивацией, но без биологической стадии.

Таким образом, интегральная оценка составляет 3 балла, соответственно по показателям матрицы оценки воздействия, категория значимости присваивается **низкая** (1-8) – последствия испытываются, но величина воздействия находится в пределах допустимых стандартов.

Территория м. Айракты выведено из земель лесного фонда.

8.6. Оценка воздействия на растительность

8.6.1. Характеристика факторов среды обитания растений, влияющих на их состояние

Процесс обустройства скважин и размещение технологических оборудования, окажет определенное воздействие на состояние растительности. Данное воздействие можно рассматривать, как совокупность механического воздействия и химического загрязнения.

Особенно отрицательно этот фактор сказывается на состоянии почв и растительного покрова. На состояние растительности в процессе обустройства скважин оказывают влияние следующие факторы:

- механическое воздействие при проведении строительных работ;
- химическое воздействие, произведенное вследствие выбросов загрязняющих веществ в атмосферный воздух.

Механическое воздействие связано с уничтожением растительного покрова при планировании территории под бурением, проведением сплошных отсыпок.

Серьезные воздействия на растительный покров также может вызвать внедорожный проезд строительной техники и автотранспорта.

Неорганизованное складирование твердых отходов обустройства также может

привести к уничтожению растительного покрова.

Растительный покров территории при обустройстве проектируемых объектов в различной степени будет трансформирован.

В основном это транспортный (дорожная сеть) фактор трансформации - преимущественно с полным уничтожением растительного покрова по трассам беспорядочной сети автодорог без покрытия.

Дорожная сеть является линейно-локальным видом воздействия, характеризующимся полным уничтожением растительности по трассам автодорог или колеям несанкционированных, временных дорог, запылением и загрязнением выхлопными газами растений вдоль трасс.

Химическое воздействие на растительность происходит как путем прямого их воздействия на растительность, так и путем косвенного воздействия через почву.

Кроме того, могут возникнуть косвенные воздействия в связи с загрязнением атмосферного воздуха и размещением коммунальных и промышленных отходов. Химическое воздействие на растительный покров возможно при нарушении правил хранения горючесмазочных материалов и заправки техники, использовании неисправных землеройных машин, проведении обслуживания и ремонта техники вне специально оборудованных площадок.

Химическое загрязнение растительности в процессе проведения обустройства скважин будет в основном от ДЭС и автотранспорта – выбросы азотистых и углеродных соединений.

Основными функциями естественного растительного покрова являются две: ландшафтно стабилизирующая и ресурсная, которые могут рассматриваться как определяющие при выборе путей использования и охраны растительности. Нарушение ландшафтно стабилизирующей функции всегда проявляется в усилении негативных явлений, например, активизации процессов денудации и дефляции. Влияние на растения проявляется в первую очередь на биохимическом и физиологическом уровнях: снижается интенсивность фотосинтеза, содержание углерода, хлорофилла, нарушается азотный и углеродный обмен, в зоне сильных газовых воздействий на 20-25% повышается интенсивность дыхания, возрастает интенсивность транспирации.

Растительный покров территории формируется в экстремальных природных условиях (аридность климата, засоление, недостаточная водообеспеченность). К настоящему времени он частично трансформирован под влиянием различных видов

хозяйственной деятельности. Кроме того, компенсационные возможности местной флоры невелики в силу экологических природных условий территории.

Для предотвращения нежелательных последствий при проведении планируемых работ и сокращения площадей с уничтоженной и трансформированной растительностью, проектом предусмотрено выполнение следующего комплекса мероприятий по охране растительности:

- Осуществить профилактические мероприятия, способствующие прекращению роста площадей, подвергаемых воздействию при проведении работ;
- Во избежание возгорания кустарников и травы необходимо соблюдать правила по технике безопасности;
- Запретить ломку кустарниковой флоры для хозяйственных нужд;
- В результате механических нарушений активизировались процессы дефляции почв района, разрушение почвенных горизонтов, их распыление и уплотнение.

Основными факторами химического воздействия являются выбросы от стационарных источников и от транспортных средств (выхлопные газы, утечки топлива). При проведении работ необходимо строгое соблюдение технологии работ.

Учитывая все факторы при реализации строительных работ можно сказать, что значительного нового воздействия на растительный покров, месторождении не будет.

Процесс обустройства скважины и размещение технологического оборудования, окажет определенное воздействие на состояние растительности. Данное воздействие можно рассматривать, как совокупность механического воздействия и химического загрязнения.

При обустройстве площадки скважины растительности будет нанесен урон – будет уничтожено или засыпано некоторое количество растений.

Загрязнение растительных экосистем химическими веществами может происходить непосредственно путем разлива углеводородов вблизи скважины и при их транспортировке. Источниками загрязнения являются также твердые и жидкие отходы производства. Наиболее опасными потенциальными источниками химического загрязнения являются скважины (при обустройства скважин), места складирования отходов и др.

8.6.2. Характеристика воздействия объекта и сопутствующих производств на растительные сообщества территории

Во время обустройства скважины растительность прилегающих участков будет

испытывать воздействие загрязнителей атмосферного воздуха, т.е. на растительность окажут влияние выбросы загрязняющих веществ в атмосферу.

Химическое загрязнение растительности в процессе осуществления проектируемых работ будет при испарениях нефтепродуктов из емкостей, аварийных разливах и утечках нефтепродуктов, фланцевые соединения и сальниковые уплотнения.

Воздействие вредных выбросов на растительность происходит как путем прямого их воздействия на растительность, так и путем косвенного воздействия через почву.

Попадание нефтепродуктов на почву, прежде всего, сказывается на гумусовом горизонте: количество углеродов в нем резко увеличивается, ухудшая свойства почв как питательного субстрата для растений.

Обволакивая корни растений, нефтепродукты резко снижают поступление влаги, что приводит к физиологическим изменениям и возможной гибели растений.

Главными причинами угнетения растений и их гибели в результате загрязнения служат нарушения в поступлении воды, питательных веществ и кислородное голодание. Вследствие подавления процессов нитрификации и аммонофикации в почве нарушается азотный режим, что в свою очередь вызывает азотное голодание. Интенсивное развитие нефтеокисляющих микроорганизмов сопряжено с активным потреблением ими элементов минерального питания, из-за чего может наблюдаться ухудшение пищевого режима растений.

Вредное влияние токсичных газов приводит к отмиранию отдельных частей растений, ухудшению роста и урожайности. Накопление вредных веществ в почве способствует уменьшению почвенного плодородия, нарушению минерального питания, отравлению корневых систем и нарушению роста и гибели растения.

Учитывая компенсационные возможности местной флоры при соблюдении предусмотренных мероприятий можно сделать вывод, что выбросы загрязняющих веществ не окажут значительного химического влияния на состояние растительности.

При механических нарушениях короткоживущие виды растений на данной территории, восстанавливаются медленно, образуя переходные группировки с господством сорных видов, которые в дальнейшем сменяются зональным типом. Восстановление растительности в результате естественных процессов занимает длительное время: от 3-4 лет - для заселения пионерными видами и до 10 лет - для формирования сомкнутых сообществ.

Таким образом, механическое воздействие будет иметь место в период

обустройства. По окончании этих работ величина механического воздействия прекратится.

Влияние проектируемых работ на растительный покров можно оценить как:

- пространственный масштаб воздействия – локальный (1) – площадь воздействия до 1 км² для площадных объектов или на удалении до 100 м от линейного объекта.
- временной масштаб воздействия – кратковременный (1) – продолжительность воздействия до 6 месяцев;
- интенсивность воздействия (обратимость изменения) – слабая (2) – изменения в природной среде превышают пределы природной изменчивости. Природная среда полностью самовосстанавливается.

Таким образом, интегральная оценка составляет 2 балла, соответственно по показателям матрицы оценки воздействия, категория значимости присваивается **низкая** (1-8).

Обоснование объемов использования растительных ресурсов в настоящем ОВВ не представлено. Ввиду того что реализация намечаемой деятельности не предполагает изъятие или использование растительных ресурсов.

Зона влияния планируемой деятельности на растительность в качественной оценке предполагается локальной и не выходящей за границы лицензионного участка, на период проведения работ влияние на растительность низко, в целом на период обустройства проектом не предусмотрен снос зеленых насаждений.

Значимых изменений в растительном покрове (видовой состав, состояние, продуктивность сообществ, оценка адаптивности генотипов, хозяйственное и функциональное значение, загрязненность, пораженность вредителями), в зоне обустройства объекта не ожидается, в связи с чем, последствия для жизни и здоровья населения отсутствуют.

8.6.3. Оценка воздействие на растительный мир

Процесс обустройства скважин и размещение технологических оборудования, окажет определенное воздействие на состояние растительности. Данное воздействие можно рассматривать, как совокупность механического воздействия и химического загрязнения.

Особенно отрицательно этот фактор сказывается на состоянии почв и

растительного покрова. На состояние растительности в процессе обустройства скважин оказывают влияние следующие факторы:

- механическое воздействие при проведении строительных работ;
- химическое воздействие, произведенное вследствие выбросов загрязняющих веществ в атмосферный воздух.

Механическое воздействие связано с уничтожением растительного покрова при планировании территории под бурением, проведением сплошных отсыпок.

Серьезные воздействия на растительный покров также может вызвать внедорожный проезд строительной техники и автотранспорта.

Неорганизованное складирование твердых отходов обустройства также может привести к уничтожению растительного покрова.

Растительный покров территории при обустройстве проектируемых объектов в различной степени будет трансформирован.

В основном это транспортный (дорожная сеть) фактор трансформации - преимущественно с полным уничтожением растительного покрова по трассам беспорядочной сети автодорог без покрытия.

Дорожная сеть является линейно-локальным видом воздействия, характеризующимся полным уничтожением растительности по трассам автодорог или колеям несанкционированных, временных дорог, запылением и загрязнением выхлопными газами растений вдоль трасс.

Химическое воздействие на растительность происходит как путем прямого их воздействия на растительность, так и путем косвенного воздействия через почву.

Кроме того, могут возникнуть косвенные воздействия в связи с загрязнением атмосферного воздуха и размещением коммунальных и промышленных отходов. Химическое воздействие на растительный покров возможно при нарушении правил хранения горючемазочных материалов и заправки техники, использовании неисправных землеройных машин, проведении обслуживания и ремонта техники вне специально оборудованных площадок.

Химическое загрязнение растительности в процессе проведения обустройства скважин будет в основном от ДЭС и автотранспорта – выбросы азотистых и углеродных соединений.

Основными функциями естественного растительного покрова являются две: ландшафтно стабилизирующая и ресурсная, которые могут рассматриваться как

определяющие при выборе путей использования и охраны растительности. Нарушение ландшафтно стабилизирующей функции всегда проявляется в усилении негативных явлений, например, активизации процессов денудации и дефляции. Влияние на растения проявляется в первую очередь на биохимическом и физиологическом уровнях: снижается интенсивность фотосинтеза, содержание углерода, хлорофилла, нарушается азотный и углеродный обмен, в зоне сильных газовых воздействий на 20-25% повышается интенсивность дыхания, возрастает интенсивность транспирации.

В целом воздействие обустройстве скважин на растительность, при соблюдении проектных природоохранных требований, можно оценить:

✓ пространственный масштаб воздействия – ограниченный (2) – площадь воздействия до 10 км², воздействие на удалении до 1 км от линейного объекта;

✓ временной масштаб воздействия – кратковременный (1) – продолжительность воздействия до 6 месяцев;

✓ интенсивность воздействия (обратимость изменения) – умеренная (3) – изменения в природной среде не превышают существующие пределы природной изменчивости.

Таким образом, интегральная оценка составляет 6 баллов, категория значимости воздействия на атмосферный воздух присваивается низой (1-8).

8.6.4. Рекомендации по сохранению растительных сообществ, улучшению их состояния, сохранению и воспроизводству флоры, в том числе по сохранению и улучшению среды их обитания

Охрана растительных сообществ при осуществлении работ на рассматриваемом участке может существенно ограничить негативные экологические последствия.

Комплекс проектных технических решений по защите растительных ресурсов от загрязнения и истощения и минимизации последствий при проведении проектируемых работ включает в себя:

- Перед началом проведения работ, обустройство площадок, упорядочение и обустройство основных дорог к ним, необходимо производить с учетом ландшафтных особенностей территории и ее устойчивости к техногенным воздействиям.
- Недопустимо движение автотранспорта и выполнение работ, связанных с обустройством за пределами проектируемой площадки.

- Перед началом выполнения земляных работ, необходимо снять верхний, плодородный растительный слой, складировать его и в дальнейшем использовать при благоустройстве и озеленении территории.
- Повсеместно на рабочих местах соблюдать правила пожарной безопасности и технику безопасности. Необходимо так же провести инструктаж персонала о бережном отношении к природе, указать места, где работы должны быть проведены с особой тщательностью и осторожностью.
- После завершения работ осуществить очистку загрязненных участков, вывести отходы, бытовой и строительный мусор, уничтожить антропогенный рельеф (ямы, рывтины) и осуществить планировку территории.
- В местах загрязнения почв ГСМ провести механическую рекультивацию и, по возможности, произвести озеленение и благоустройство территории.

Проведение организационных мероприятий, направленных на упорядочение дорожной сети, сведение к минимуму количества проходов автотранспорта по бездорожью является важным фактором охраны почв и растительности - от деградации и необоснованного разрушения.

Подъездные дороги должны прокладываться с учетом особенностей экосистем участков их устойчивости к антропогенным воздействиям.

По окончании планируемых работ должна быть проведена техническая рекультивация отведенных земель.

Для эффективной охраны растительности от загрязнения и нарушения необходимо разработать план-график конкретных мероприятий, который наряду с имеющимися проектными решениями, будет включать следующие мероприятия:

- своевременный контроль состояния существующих временных (полевых) дорог для транспортировки временных сооружений, оборудования, материалов, людей;
- организация передвижения техники исключительно по санкционированным маршрутам с сокращением до минимума движения по бездорожью;
- принятие мер по ограничению распространения загрязнений в случаях разлива нефтепродуктов, сточных вод и различных химических веществ;
- принятие мер по оперативной очистке территории, загрязненной нефтепродуктами и другими загрязнителями;
- проведение просветительской работы по охране почв;
- неукоснительное выполнение мер по охране земель от загрязнения,

разрушения и истощения.

Для предотвращения нежелательных последствий при проведении планируемых работ и сокращения площадей с уничтоженной и трансформированной растительностью необходимо выполнение комплекса мероприятий по охране растительности:

- свести к минимуму количество вновь прокладываемых грунтовых дорог;
- не допускать расширения дорожного полотна;
- осуществить профилактические мероприятия, способствующие прекращению роста площадей, подвергаемых воздействию при проведении работ;
- во избежание возгорания кустарников и травы необходимо соблюдать правила по технике безопасности.

8.6.5. Мероприятия по предотвращению негативных воздействий на биоразнообразие, его минимизации, смягчению, оценка потерь биоразнообразия и мероприятия по их компенсации, а также по мониторингу проведения этих мероприятий и их эффективности

Биологическое разнообразие означает вариабельность живых организмов из всехисточников, в том числе наземных, морских и иных водных экосистем и экологических комплексов, частью которых они являются, и включает в себя разнообразие в рамках вида, между видами и разнообразие экосистем.

Под экологической системой (экосистемой) понимается являющийся объективно существующей частью природной среды динамичный комплекс сообществ растений, животных и иных организмов, неживой среды их обитания, взаимодействующих как единое функциональное целое и связанных между собой обменом веществом и энергией, который имеет пространственно- территориальные границы.

Под средой обитания понимается тип местности или место естественного обитания того или иного организма или популяции.

Под природным ландшафтом понимается территория, которая не подверглась изменению в результате деятельности человека и характеризуется сочетанием определенных типов рельефа местности, почв, растительности, сформированных в единых климатических условиях.

Под биологическими ресурсами понимаются генетические ресурсы, организмы или их части, популяции или любые другие биотические компоненты экологических систем, имеющие фактическую или потенциальную полезность либо ценность для человечества.

Запрещается деятельность, вызывающая угрозу уничтожения генетического фонда

живых организмов, потерю биоразнообразия и нарушение устойчивого функционирования экологических систем.

Под мерами по предотвращению негативного воздействия на биоразнообразие понимаются меры, направленные на то, чтобы с самого раннего этапа планирования деятельности и в течение всего периода ее осуществления избегать любые воздействия на биоразнообразие.

Под мерами по минимизации негативного воздействия на биоразнообразие понимаются меры по сокращению продолжительности, интенсивности и (или) уровня воздействий (прямых и косвенных), которые не были предотвращены.

Под мерами по смягчению последствий негативного воздействия на биоразнообразие понимаются меры, направленные на создание благоприятных условий для сохранения и восстановления биоразнообразия.

К числу мероприятий по снижению воздействия на растительный мир следует отнести:

- Сохранение биологического и ландшафтного разнообразия на участке работ;
- Мероприятия по предупреждению пожаров, которые могут повлечь на растительных сообществ;
- Мероприятия по предупреждению химического загрязнения воздуха, которые могут повлечь на растительных сообществ;
- Запрещается выжиг степной растительности;
- Запрещается загрязнение земель отходами производства и потребления;
- Запрещается уничтожение растительного покрова;
- Запрещение возникновения стихийных (непроектных) мест хранения отходов.

Запрещается деятельность, вызывающая угрозу уничтожения генетического фонда живых организмов, потерю биоразнообразия и нарушение устойчивого функционирования экологических систем.

В целях сохранения биоразнообразия применяется следующая иерархия мер в порядке убывания их предпочтительности:

- 1) первоочередными являются меры по предотвращению негативного воздействия;
- 2) когда негативное воздействие на биоразнообразие невозможно предотвратить, должны быть приняты меры по его минимизации;
- 3) когда негативное воздействие на биоразнообразие невозможно предотвратить или свести к минимуму, должны быть приняты меры по смягчению его последствий;

4) в той части, в которой негативные воздействия на биоразнообразие не были предупреждены, сведены к минимуму или смягчены, должны быть приняты меры по компенсации потери биоразнообразия.

Под мерами по предотвращению негативного воздействия на биоразнообразие понимаются меры, направленные на то, чтобы с самого раннего этапа планирования деятельности и в течение всего периода ее осуществления избегать любые воздействия на биоразнообразие.

Под мерами по минимизации негативного воздействия на биоразнообразие понимаются меры по сокращению продолжительности, интенсивности и (или) уровня воздействий (прямых и косвенных), которые не были предотвращены.

Под мерами по смягчению последствий негативного воздействия на биоразнообразие понимаются меры, направленные на создание благоприятных условий для сохранения и восстановления биоразнообразия.

К числу мероприятий по снижению воздействия на растительный мир в процессе проектируемых работ можно отнести:

- движение автотранспорта только по отведенным дорогам;
- раздельный сбор отходов в специальных контейнерах;
- захоронение отходов производства и потребления на специально оборудованных полигонах;
- запрет на вырубку кустарников и разведение костров;
- проведение поэтапной технической рекультивации.

Мониторинг растительного покрова и мониторинг почв, как два взаимосвязанных компонента природной среды проводятся одновременно на стационарных экологических площадках.

Мониторинг растительности должен производиться в комплексе с изучением почвенного покрова. Это даст возможность более детально определить направление процессов природной и антропогенной динамики растительности и выявить негативные тенденции.

Интенсивность наблюдения также приурочена к периодичности отбора проб почв, но не менее 1 раза в год.

Слежение за растительным покровом осуществляется методом периодического описания фитоценозов, с указанием видового состава, обилия, общего и частного проективного покрытия растениями почвы, размещения видов, их фенологического

развития и общего состояния.

Так же описываются экологические особенности местообитания, где особо отмечаются различные антропогенные воздействия, в том числе и загрязнения.

Результаты наблюдений регистрируются в специальных журналах. По результатам наблюдений определяется уровень воздействия объектов месторождения на состояние растительного покрова.

Территория м. Айракты выведено из земель лесного фонда.

8.7. Описание возможных существенных воздействий на животный мир

8.7.1. Характеристика воздействия объекта на видовой состав

Воздействие на животный мир в период обустройства скважин, будет обусловлено природными и антропогенными факторами.

Природные факторы. К природным факторам относятся климатические условия, характеризующиеся колебаниями температуры воздуха, интенсивные процессы дефляции и т.д. Влияние изменения природных условий сказывается на численности и видовом разнообразии животных.

Одни животные вытесняются и гибнут, для других складываются благоприятные условия.

Антропогенные факторы. Антропогенное воздействие осуществляется в ходе любой хозяйственной деятельности, связанной с природопользованием.

Наиболее сильное и действенное влияние техногенных факторов обычно испытывают пресмыкающиеся.

Представители этой группы животных тесно привязаны к участку своего обитания и в период экстремальных ситуаций не способны избежать влияния каких-либо внешних воздействий путем миграций на дальние расстояния.

Наиболее существенное влияние на животных могут оказать следующие виды подготовительных и текущих работ:

- изъятие земель (утрата мест обитания);
- проведение земляных строительных работ;
- использование дорог и внедорожное использование транспортных средств;
- производственный шум, искусственное освещение, служащей факторами беспокойства для многих видов птиц и млекопитающих;
- складирование вспомогательного оборудования;
- загрязнение территории нефтепродуктами и тяжелыми металлами, химреагентами, промышленно-бытовыми отходами, выбросами токсичных веществ.

Воздействие на животный мир при обустройстве скважин, приводит к временной или постоянной утрате мест обитания популяций животных, причиняет беспокойство и физический ущерб живым организмам вследствие повышения уровня шума, искусственного освещения.

В результате изъятия земель для обустройства скважин и сооружений происходит

сокращение кормовой базы, ведущее к перестройке структуры зооценоза.

Наибольшее воздействие на фауну происходит как правило в процессе земляных работ.

В результате происходит гибель представителей беспозвоночных и незначительная гибель представителей земноводных, пресмыкающихся и некоторых видов фоновых грызунов.

В результате земляных работ уничтожается до 90% насекомых, паукообразных и мелких наземных ракообразных, являющихся кормовой базой для позвоночных и важным компонентом пустынного и приморского биоценозов обитающих в пределах коридора обустройства.

Автомобильные дороги с интенсивным движением и большой скоростью автотранспорта являются угрозой для жизни животных.

Воздействие такого фактора, как перемещение автотранспорта при транспортировке грузов выражается в виде гибели насекомых, земноводных и пресмыкающихся, а, реже, копытных, грызунов, мелких хищников и пернатых, под колёсами.

Одним из значимых факторов воздействия является искусственное освещение в ночное время. Поскольку кроме гибели насекомых летящих к источникам освещения, в ночное время больший процент млекопитающих будет гибнуть под колёсами автомашин в результате ослепления светом фар.

Пресмыкающиеся. Основными источниками воздействия на животных являются строительные машины и механизмы автодороги, строительный персонал.

Сокращение площади местообитаний и трансформация биотопов окажут наиболее значимое воздействие, что повлечет за собой снижение численности земноводных, пресмыкающихся и млекопитающих пропорционально изъятым под бурением землям и уменьшение биологического разнообразия.

Для пресмыкающихся техногенная трансформация субстрата и сам процесс земляных работ, при значительном механическом воздействии оказываемом землеройной техникой, является фактором вызывающим резкое снижение численности, вплоть до полного исчезновения на некоторых участках ящериц и змей.

Обычно, в процессе земляных работ, в пределах строительной площадки, землеройной техникой уничтожаются земноводные - 90%, пресмыкающиеся - 70%, мелкие фоновые грызуны - 70%.

Птицы. Воздействие на птиц, в основном, будет связано с утратой мест обитаний. Помимо потери местообитания, возможным фактором негативного воздействия на птиц может быть фактор беспокойства, вызванного присутствием человека, передвижением автотранспортных средств, работой строительной техники.

Имеет место косвенное воздействие в виде временного разрушения мест гнездования и кратковременного ухудшения кормовой базы на ограниченном участке.

Поскольку участок обустройства расположен на территории промышленно освоенной территории, путей миграции диких животных в пределах территории, отведенной под обустройства нет. Редкие и подлежащие особой охране виды животных в пределах изученной площадки отсутствуют. Влияние от реализации проекта на охотничье-промысловых животных исключено.

На стадии завершения работ прямого воздействия на птиц не ожидается.

Факторы беспокойства будут такими же, как на стадии обустройства. При этом площадь, на которой воздействие может проявляться, существенно снизится.

Дальнейших утрат (после окончания обустройства) территорий местообитаний на стадии завершения работ не предполагается.

В ходе проведения производственных работ должны выполняться и соблюдаться требования статьи 17 Закона Республики Казахстан от 09 июля 2004 года №593 «Об охране, воспроизводстве и использовании животного мира»:

- При размещении, проектировании и обустройстве населенных пунктов, предприятий, сооружений и других объектов, осуществлении производственных процессов и эксплуатации транспортных средств, совершенствовании существующих и внедрении новых технологических процессов, введении в хозяйственный оборот неиспользуемых, прибрежных, заболоченных, занятых кустарниками территорий, мелиорации земель, пользовании лесными ресурсами и водными объектами, проведении геолого-разведочных работ, добыче полезных ископаемых, определении мест выпаса и прогона сельскохозяйственных животных, разработке туристских маршрутов и организации мест массового отдыха населения должны предусматриваться и осуществляться мероприятия по сохранению среды обитания и условий размножения объектов животного мира, путей миграции и мест концентрации животных, а также обеспечиваться неприкосновенность участков, представляющих особую ценность в качестве среды обитания диких животных.

- При эксплуатации, размещении, проектировании и обустройстве

железнодорожных, шоссейных, трубопроводных и других транспортных магистралей, линий электропередачи и связи, каналов, плотин и иных водохозяйственных сооружений должны разрабатываться и осуществляться мероприятия, обеспечивающие сохранение среды обитания, условий размножения, путей миграции и мест концентрации животных.

- Субъекты, осуществляющие хозяйственную и иную деятельность, указанную в пунктах 1 и 2 настоящей статьи, обязаны:

1) по согласованию с уполномоченным органом при разработке технико-экономического обоснования и проектно-сметной документации предусматривать средства для осуществления мероприятий по обеспечению соблюдения требований подпунктов 2) и 5) пункта 2 статьи 12 настоящего Закона;

2) возмещать компенсацию вреда, наносимого и нанесенного рыбным ресурсам и другим водным животным, в том числе и неизбежного, в размере, определяемом в соответствии с методикой, утвержденной уполномоченным органом, путем выполнения мероприятий, предусматривающих выпуск в рыбохозяйственные водоемы рыбопосадочного материала, восстановление нерестилищ, рыбохозяйственную мелиорацию водных объектов, бурение инфраструктуры воспроизводственного комплекса или реконструкцию действующих комплексов по воспроизводству рыбных ресурсов и других водных животных, финансирование научных исследований, а также создание искусственных нерестилищ в пойме рек и морской среде (рифy), на основании договора, заключенного с ведомством уполномоченного органа.

Обустройство скважин окажет определенное воздействие на животный мир. Данное воздействие можно рассматривать, как совокупность механического воздействия и химического загрязнения.

Механическое воздействие на фауну связано с нанесением беспокойства и возможно причинением физического ущерба, также выражается во временной потере мест обитания и мест кормления травоядных животных и, в свою очередь, утраты мест охоты хищных животных. И все это вследствие повышенного уровня шума, наличия техники, искусственного освещения и физической деятельности людей

Причинами механического воздействия на животный мир или беспокойства представителям фауны становится движение транспорта, погребение флоры (и некоторых представителей фауны – насекомых, пресмыкающихся) при обустройстве подъездных дорог и площадок. За исключением погребения, остальные виды воздействия носят временный и краткосрочный характер.

Химическое загрязнение может иметь место при случайном или аварийном разливе углеводородов и химических реагентов.

До минимума сократить химическое воздействие на животный мир можно строжайшим соблюдением норм и правил, технологии производства, профилактическим осмотром и ремонтом оборудования.

Практика многолетних наблюдений показывает, что распределение животных на территории месторождения неравномерное.

Особое место в распространении животных занимают преобразованные ландшафты (насыпи дорог, линии электропередач, нефтепроводы, промышленные сооружения), которые в целом имеют положительное значение, обогащая порой безжизненные пространства (особенно солончаковой пустыни) новыми экологическими нишами для обитания некоторых представителей животного мира (ящериц, змей). Плотность населения пресмыкающихся в преобразованных ландшафтах, как правило, выше. Однако здесь животные подвержены угрозе загрязнения нефтью (трубопроводы) при разливах, травмирования и гибели на автомобильных дорогах.

Для мелких грызунов и пресмыкающихся работы по строительству подъездных дорог и площадок могут грозить физической гибелью в незначительных пределах.

Таким образом, влияние проектируемых работ на животный мир можно оценить как:

- пространственный масштаб воздействия – локальное (1) – площадь воздействия до 1 км² для площадных объектов или на удалении до 100 м от линейного объекта;
- временной масштаб воздействия – кратковременный (1) – продолжительность воздействия до 6 месяцев;
- интенсивность воздействия (обратимость изменения) – слабая (2) – изменения в природной среде превышают пределы природной изменчивости. Природная среда полностью самовостанавливается.

Таким образом, интегральная оценка составляет 2 балла, соответственно по показателям матрицы оценки воздействия, категория значимости присваивается низкая (1-8).

Обустройство скважин окажет определенное воздействие на животный мир. Данное воздействие можно рассматривать, как совокупность механического воздействия и химического загрязнения.

Механическое воздействие на фауну связано с нанесением беспокойства и возможно причинением физического ущерба, также выражается во временной потере мест обитания и мест кормления травоядных животных и, в свою очередь, утраты мест охоты хищных животных. И все это вследствие повышенного уровня шума, наличия техники, искусственного освещения и физической деятельности людей

Причинами механического воздействия на животный мир или беспокойства представителям фауны становится движение транспорта, погребение флоры (и некоторых представителей фауны – насекомых, пресмыкающихся) при обустройстве подъездных дорог и площадок. За исключением погребения, остальные виды воздействия носят временный и краткосрочный характер.

Химическое загрязнение может иметь место при случайном или аварийном разливе углеводородов и химических реагентов.

До минимума сократить химическое воздействие на животный мир можно строжайшим соблюдением норм и правил, технологии производства, профилактическим осмотром и ремонтом оборудования.

Практика многолетних наблюдений показывает, что распределение животных на территории месторождения неравномерное.

Особое место в распространении животных занимают преобразованные ландшафты (насыпи дорог, линии электропередач, нефтепроводы, промышленные сооружения), которые в целом имеют положительное значение, обогащая порой безжизненные пространства (особенно солончаковой пустыни) новыми экологическими нишами для обитания некоторых представителей животного мира (ящериц, змей). Плотность населения пресмыкающихся в преобразованных ландшафтах, как правило, выше. Однако здесь животные подвержены угрозе загрязнения нефтью (трубопроводы) при разливах, травмирования и гибели на автомобильных дорогах.

Для мелких грызунов и пресмыкающихся работы по строительству подъездных дорог и площадок могут грозить физической гибелью в незначительных пределах.

Таким образом, влияние проектируемых работ на животный мир можно оценить как:

- пространственный масштаб воздействия – локальное (1) – площадь воздействия до 1 км² для площадных объектов или на удалении до 100 м от линейного объекта;
- временной масштаб воздействия – кратковременный (1) – продолжительность

воздействия до 6 месяцев;

- интенсивность воздействия (обратимость изменения) – слабая (2) – изменения в природной среде превышают пределы природной изменчивости. Природная среда полностью самовосстанавливается.

Таким образом, интегральная оценка составляет 2 балла, соответственно по показателям матрицы оценки воздействия, категория значимости присваивается *низкая* (1-8).

Возможные нарушения целостности естественных сообществ

Нарушения целостности естественных сообществ, среды обитания, условий размножения, воздействие на пути миграции и места концентрации животных, сокращения их видового многообразия в зоне воздействия объекта не ожидается, так как работы носят незначительный и кратковременный характер.

8.7.2. Мероприятия по предотвращению негативных воздействий на биоразнообразие

Биологическое разнообразие означает вариабельность живых организмов из всех источников, в том числе наземных, морских и иных водных экосистем и экологических комплексов, частью которых они являются, и включает в себя разнообразие в рамках вида, между видами и разнообразие экосистем.

Под экологической системой (экосистемой) понимается являющийся объективно существующей частью природной среды динамичный комплекс сообществ растений, животных и иных организмов, неживой среды их обитания, взаимодействующих как единое функциональное целое и связанных между собой обменом веществом и энергией, который имеет пространственно- территориальные границы.

Под средой обитания понимается тип местности или место естественного обитания того или иного организма или популяции.

Под природным ландшафтом понимается территория, которая не подверглась изменению в результате деятельности человека и характеризуется сочетанием определенных типов рельефа местности, почв, растительности, сформированных в единых климатических условиях.

Под биологическими ресурсами понимаются генетические ресурсы, организмы или их части, популяции или любые другие биотические компоненты экологических систем, имеющие фактическую или потенциальную полезность либо ценность для человечества.

Запрещается деятельность, вызывающая угрозу уничтожения генетического фонда

живых организмов, потерю биоразнообразия и нарушение устойчивого функционирования экологических систем.

В целях сохранения биоразнообразия применяется следующая иерархия мер в порядке убывания их предпочтительности:

- 1) первоочередными являются меры по предотвращению негативного воздействия;
- 2) когда негативное воздействие на биоразнообразие невозможно предотвратить, должны быть приняты меры по его минимизации;
- 3) когда негативное воздействие на биоразнообразие невозможно предотвратить или свести к минимуму, должны быть приняты меры по смягчению его последствий;
- 4) в той части, в которой негативные воздействия на биоразнообразие не были предупреждены, сведены к минимуму или смягчены, должны быть приняты меры по компенсации потери биоразнообразия.

Под мерами по предотвращению негативного воздействия на биоразнообразие понимаются меры, направленные на то, чтобы с самого раннего этапа планирования деятельности и в течение всего периода ее осуществления избегать любые воздействия на биоразнообразие.

Под мерами по минимизации негативного воздействия на биоразнообразие понимаются меры по сокращению продолжительности, интенсивности и (или) уровня воздействий (прямых и косвенных), которые не были предотвращены.

Под мерами по смягчению последствий негативного воздействия на биоразнообразие понимаются меры, направленные на создание благоприятных условий для сохранения и восстановления биоразнообразия.

Для снижения негативного воздействия на животных и на их местообитания при проведении работ, складировании производственно-бытовых отходов необходимо учитывать наличие на территории самих животных, их гнезд, нор и избегать их уничтожения или разрушения.

Особое внимание должно быть уделено охране такого ценного и исчезающего в настоящее время, ранее широко распространенного в республике реликтового животного, как сайга.

Важно обеспечить контроль за случайной (не планируемой) деятельностью нового населения (нелегальная охота и т.п.). На весь период работ необходимо проведение постоянных мероприятий по восстановлению нарушенных участков местности и своевременному устранению неизбежных загрязнений и промышленно-бытовых отходов

со всей площади, затронутой хозяйственной деятельностью.

Мероприятия, обеспечивающие защиту почвы, флоры и фауны складываются из организационно - технологических; проектно - конструкторских; санитарно-противоэпидемических.

Организационно-технологические:

–организация упорядоченного движения автотранспорта и техники по территории, согласно разработанной и утвержденной оптимальной схеме движения;

–тщательная регламентация проведения работ, связанных с загрязнением рельефа при производстве земляных работ; технической рекультивации.

Проектно-конструкторские:

–согласование и экспертиза проектных разработок в контролирующих природоохранных органах и СЭС;

–проектно-конструкторские решения, направленные на снижение загрязнения почв.

Санитарно-противоэпидемические - обеспечение противоэпидемической защиты персонала от особо опасных инфекций.

В районе проведения запроектированных работ необходимо обеспечение следующих мероприятий по охране животного мира:

–защита окружающей воздушной среды;

–защиту поверхностных, подземных вод от техногенного воздействия;

–ограждение всех возможных технологических площадок, исключающее случайное попадание на них животных;

–движение автотранспорта осуществлять только по отсыпанным дорогам с небольшой скоростью, с ограничением подачи звукового сигнала;

–ввести на территории СМР запрет на охоту;

–строгое запрещение кормления диких животных персоналом, а также надлежащее хранение отходов, являющихся приманкой для диких животных.

Основными требованиями по сохранению объектов флоры и фауны является:

–сохранение фрагментов естественных экосистем,

–предотвращение случайной гибели животных и растений,

–создание условий производственной дисциплины исключающих нарушения законодательства по охране животного и растительного мира со стороны производственного персонала.

В целях предупреждения нарушения почвенно-растительного покрова и для охраны животного мира в районе СМР намечаются нижеследующие мероприятия:

- ограничения техногенной деятельности вблизи участков с большим биологическим разнообразием;
- принятие административных мер в целях пресечения браконьерства на территории СМР;
- захоронение промышленных и хозяйственно-бытовых отходов производить только на специально оборудованных полигонах;
- поддержание в чистоте территории площадок и прилегающих площадей;
- исключение проливов нефтепродуктов (ГСМ), своевременная их ликвидация.

Для минимизации воздействия проектируемых работ на животный мир потребуется выполнение ряда природоохранных мероприятий, направленных на сохранение видового многообразия животных, охрану среды их обитания, условий размножения и путей миграции животных, сохранения целостности естественных сообществ.

Мероприятия должны включать следующие положения:

- пропаганда охраны животного мира;
- ограничения техногенной деятельности вблизи участков с большим биологическим разнообразием;
- маркировка и ограждение опасных участков;
- создание ограждений для предотвращения попадания животных на производственные объекты;
- запрет на охоту в районе контрактной территории;
- разработка оптимальных маршрутов движения автотранспорта;
- ограничение скорости движения автотранспорта и снижение интенсивности движения в ночное время на месторождении.

Мониторинг состояния животного мира

Основными задачами производственного мониторинга за состоянием животного мира являются:

- оценка состояния животного мира на стационарных экологических площадках;
- определение особо чувствительных для представителей животного мира участков на месторождении.

Основной методикой сбора материала служат стандартные маршрутные пешие

учеты земноводных, пресмыкающихся, птиц и отчасти млекопитающих.

Для установления видового состава и численности пресмыкающихся в биотопах с обнаженной почвенной поверхностью учетная полоса составляет в ширину 6-8 м, а на участках, сплошь покрытых растительностью, до 2 м. Длина маршрутов определяется емкостью биотопов. Данные учетов пересчитываются на 1 га.

Основным способом учета крупных хищных млекопитающих служит подсчет жилых нор и регистрация свежих следов. Мелких млекопитающих учитывают по стандартным методикам (ловушко-линии) с использованием ловушек «Геро» и капканов малого размера. Помимо этого, проводится сбор и анализ погадок хищных птиц (отрыгивание, непереваренные остатки пищи – шерсть, кости). Идентификация костных остатков в погадках хищных птиц, позволяет дополнить или уточнить фаунистический состав мелких млекопитающих в том или ином районе.

Для учета численности мелких грызунов (песчанок) используют маршрутно-колонийный метод, на основе которого вычисляют плотность зверьков на 1 га.

Птиц учитывают по общепринятым методам в полосе шириной 10-50 м, иногда до 500 м (в зависимости от особенностей местности и размеров птиц). Полученные данные пересчитывают на 1 га. Кроме того, проводятся визуальные наблюдения за позвоночными животными и следами их жизнедеятельности при обходах местности и во время переездов на автомобиле. Наблюдения на СЭП рекомендуется проводить не реже 1 раза в год.

Места закладки контрольных и мониторинговых площадок совпадают с участками, на которых проводится мониторинг почв и растительности. Данные наблюдений на площадках регистрируются и служат в последующем для сравнительного анализа.

Территория м. Айракты выведено из земель лесного фонда.

8.7.3. Оценка воздействий на ландшафты и меры по предотвращению, минимизации, смягчению негативных воздействий, восстановлению ландшафтов в случаях их нарушения

Под природным ландшафтом понимается территория, которая не подверглась изменению в результате деятельности человека и характеризуется сочетанием определенных типов рельефа местности, почв, растительности, сформированных в единых климатических условиях. Лица, осуществляющие операции по проектируемым работам, обязаны выполнять соответствующие операции таким образом, чтобы не создавать угрозу причинения вреда жизни и (или) здоровью людей, экологического ущерба, и, в частности, без:

1) риска для вод, в том числе подземных, атмосферного воздуха, почв, животного и растительного мира;

2) отрицательного влияния на ландшафты и особо охраняемые природные территории.

При проведении работ рекомендуется выполнять рекомендации для сохранения целостности ландшафта:

- Вести строгий контроль за правильностью проведения земляных работ;
- Следить за состоянием автомобильных дорог, предусмотреть регулярное орошение и планировку полотна автодорог, тем самым снизить величину транспортных потерь, увеличить пробег автотранспорта и уменьшить вредное воздействие выхлопов на окружающую среду;
- Вести постоянную работу среди ИТР, служащих и рабочих по пропаганде экологических знаний;
- Разработать комплекс мероприятий по охране недр и окружающей среды;
- Предотвращение загрязнения окружающей среды при проведении работ (разлив нефтепродуктов и т.д.);
- Сохранение естественных ландшафтов.

И другие требования согласно Кодексу «О недрах и недропользовании» (с изменениями и дополнениями по состоянию на 07.03.2022 г.) и Законодательству РК об охране окружающей среды.

8.8. Оценка физических воздействий на окружающую среду

8.8.1. Оценка возможного теплового, электромагнитного, шумового, воздействия и других типов воздействия, а также их последствий

Из физических факторов воздействия на окружающую среду и людей, в процессе проектируемых работ, можно выделить:

- тепловое излучение;

- электромагнитное излучение;
- воздействие шума;
- воздействие вибрации.

Тепловое излучение

Тепловое излучение или более известное как инфракрасное излучение (ИК) можно разделить на две группы: естественного и техногенного происхождения.

Главным естественным источником ИК излучения является Солнце, также относятся действующие вулканы, термальные воды, процессы тепломассопереноса в атмосфере, все нагретые тела, пожары и т.п.

Исследование ИК спектров различных астрономических объектов позволило установить космические источники ИК излучения, присутствие в них некоторых химических соединений и определить температуру этих объектов.

К космическим источникам ИК излучения относятся холодные красные карлики, ряд планетарных туманностей, кометы, пылевые облака, ядра галактик, квазары и т.д.

К числу источников ИК техногенного происхождения относятся лампы накаливания, газоразрядные лампы, электрические спирали из нихромовой проволоки, нагреваемые пропускаемым током, электронагревательные приборы, печи самого различного назначения с использованием различного топлива (газа, угля, нефти, мазута и т.д.), электропечи, различные двигатели, реакторы атомных станций и т.д.

Чрезмерное увлечение ИК может привести к ожогам кожи, расстройствам нервной системы, общему перегреву тела человека, нарушению водосолевого баланса, работы сердца, тепловому удару и т.д.

Исследование теплового излучения человеческого тела с помощью тепловизоров дает информацию при диагностике различных заболеваний и контроле динамики их развития.

Солнечное излучение

Основным источником энергии для всех процессов, происходящих в биосфере, является солнечное излучение. Атмосфера, окружающая Землю, слабо поглощает коротковолновое (КВ) излучение Солнца, которое, в основном, достигает земной поверхности.

Под воздействием падающего солнечного потока в результате его поглощения земная поверхность нагревается и становится источником длинноволнового (ДВ) излучения, направленного к атмосфере. Атмосфера, с другой стороны, также является источником ДВ излучения, направленного к Земле. При этом возникает взаимный теплообмен между земной поверхностью и атмосферой.

Разность между КВ излучением, поглощенным земной поверхностью и эффективным излучением называется радиационным балансом. Преобразование энергии КВ солнечной радиации при поглощении ее земной поверхностью и атмосферой, теплообмен между ними составляет тепловой баланс Земли.

Главной особенностью радиационного режима атмосферы является парниковый эффект, который заключается в том, что КВ радиации большей частью доходит до земной поверхности, вызывая ее нагрев, а ДВ излучение от Земли задерживается атмосферой, уменьшая при этом теплоотдачу Земли в космос. Увеличение процентного содержания CO₂, паров H₂O, аэрозолей и т.п. будет усиливать парниковый эффект, что приводит к увеличению средней температуры нижнего слоя атмосферы и потеплению климата.

Тепловые загрязнения

Помимо роли атмосферы как теплозащитной оболочки и действия парникового эффекта, усугубляемого хозяйственной деятельностью человека, определенное влияние на тепловой баланс нашей планеты оказывают тепловые загрязнения в виде сбросового тепла в водоемы, реки, в атмосферу, главным образом, топливно-энергетического комплекса и, в меньшей степени, от промышленности.

Известно, что потребность населения в энергии удовлетворяется за счет электрической энергии. Значительная часть электрической энергии получается за счет преобразования тепловой энергии, выделяющегося при сгорании органического топлива. При этом примерно 30% энергии топлива превращается в электрическую энергию, а 2/3 энергии поступает в окружающую среду в виде теплового загрязнения и загрязнения атмосферы продуктами сгорания. При увеличении энергии потребления будет увеличиваться загрязнение окружающей среды, если не принимать специальных мер.

В настоящее время установлена закономерность общего повышения температуры водоемов, рек, атмосферы особенно в местах нахождения электростанций, промышленных предприятий и крупных индустриальных районов.

Повышение температуры в атмосфере приводит к возникновению нежелательных воздушных потоков, изменению влажности воздуха и солнечной радиации и, конечном итоге, к изменению микроклимата.

Свет

Световое воздействие ожидается в ночное время в процессе производства строительных работ, а также при передвижении автотранспорта.

Наибольшее беспокоящее влияние световое воздействие будет оказать в периоды

весенних и осенних миграций животных и птиц. На дорогах возможны случаи гибели животных, попавших под колеса автотранспорта, и птиц, погибающих от удара о корпус автомобиля.

Введение специальных ограничений значительно уменьшит гибель животных и птиц:

- запрет на проезд постороннего транспорта;
- проезд только по отведенным дорогам;
- запрет на ночной проезд (кроме спецтранспорта и в исключительных случаях);
- ограничение скорости движения автотранспорта.

В целом воздействие источников света в процессе проектируемых работ будет носить незначительный и локальный характер.

Электромагнитное излучение

Постоянный рост числа источников электромагнитных излучений, возрастание их мощности приводит к тому, что возникает электромагнитное загрязнение окружающей среды. Высоковольтные линии электропередач, трансформаторные подстанции, электрические двигатели, персональные компьютеры – все это источники электромагнитных излучений.

Электромагнитные поля (ЭМП)

Вследствие научно-технического прогресса электромагнитный фон Земли в настоящее время претерпел не только количественные, но качественные изменения. Появились электромагнитные излучения таких длин волн, которые имеют искусственное происхождение.

К основным источникам ЭМП антропогенного происхождения относятся телевизионные станции, мощные радиотехнические объекты, промышленное технологическое оборудование, высоковольтные линии электропередач промышленной частоты, термические цеха, плазменные, лазерные и рентгеновские установки, атомные и ядерные реакторы и т.п. Следует также отметить техногенные источники

электромагнитных и других физических полей специального назначения, применяемые в радиоэлектронном противодействии и размещенные на стационарных и передвижных объектах на земле, воде, под водой, в воздухе.

Биологическое действие ЭМП

Влияние электромагнитных полей на биосферу разнообразно и многогранно. Для решения этой трудной и важной проблемы требуется комплексный подход при участии широкого круга специалистов: биологов, медиков, геофизиков, биофизиков и т.д.

Взаимодействие электромагнитных полей с биологическим объектом определяется:

- параметрами излучения (частоты или длины волны, когерентностью колебания,

скоростью распространения, поляризацией волны);

- физическими и биохимическими свойствами биологического объекта, как среды распространения ЭМП (диэлектрической проницаемостью, электрической проводимостью, длиной электромагнитной волны в ткани, глубиной проникновения, коэффициентом отражения от границы воздух-ткань).

Весь диапазон воздействия ЭМП на биообъекты можно условно разделить на три группы:

- постоянные и низкочастотные поля (до метрового диапазона длин волн);
- СВЧ диапазон (длины волны от 1 м до 1 см);
- миллиметровый и субмиллиметровый диапазон (длины волны от 10 мм до 0,1 мм).

Влияние ЭМП на человеческий организм может быть как полезным (лечебным), так и вредным.

Лечебное воздействие ЭМП используется в гипертермии, лазерной хирургии, физиотерапии, диатермии и т.д. Полезное действие ЭМП используется в медицинской диагностике.

При взаимодействии ЭМП с биологическим объектом излучения разделяют на ионизирующие и неионизирующие.

К ионизирующим относятся УФ, рентгеновские и α -излучение.

Длинноволновые излучения (СВЧ, миллиметровые, субмиллиметровые) относятся к неионизирующим излучениям.

Энергетическое воздействие. Этот вид воздействия заключается в переходе поглощенной электромагнитной волны в тепло биоткани. Вредны для организма интенсивные ЭМП в любом диапазоне частот с плотностью мощности, превышающей десятки милливатт на 1см² облучаемой площади.

Информационное воздействие. К такому виду воздействия ЭМП на биологический объект относится тот случай, когда падающее излучение низкой интенсивности не вызывает нагрев ткани, но полезный эффект оказывается значительным.

При информационном характере действия ЭМП изменяются характер и скорость передачи информации внутри организма, процесс формирования условных рефлексов, количество ключевых ферментов энергетического обмена и т.д.

Действие статического электрического поля. Статическое электрическое поле существенно влияет на живые организмы. Разряды, возникающие при стекании статических

зарядов, вызывают испуг, раздражение, могут быть причиной пожара, взрыва, травмы, порчи микроэлектронных устройств и т.п. Длительное воздействие статических электрических полей с напряженностью более 1000 В/м вызывает у человека головную боль, утомленность, нарушение обмена веществ, раздражительность.

Защита от воздействия ЭМП

Для оценки воздействия ЭМП на человеческий организм с целью выбора способа защиты проводится сравнение фактических уровней излучателей с нормативными.

Измерение уровней излучений производится в порядке текущего санитарного надзора, при сдаче в эксплуатацию новых или реконструированных источников ЭМП и общественных зданий и сооружений, расположенных на прилегающей к электромагнитным излучателям территории.

Нормированию подлежит также вся бытовая и компьютерная техника, которая является техногенным источником ЭМП. Общие рекомендации по безопасности этого класса оборудования и приборов могут быть выражены следующим образом:

- использовать модели электроприборов и ПК с меньшим уровнем электропотребления;
- размещать приборы, работающие длительное время (холодильник, телевизор, СВЧ-печь, электропечь, электрообогреватели, ПК, воздухоочистители, аэроионизаторы), на расстоянии не менее 1,5 м от мест постоянного пребывания или ночного отдыха;
- в случае большого числа электробытовой техники в жилом помещении одновременно включать как меньше приборов;
- использовать монитор ПК с пониженным уровнем излучения;
- заземлять ПК и приборы на контур заземления здания;
- использовать при работе с ПК заземленные защитные фильтры для экрана монитора, снижающие уровень ЭМП;
- по возможности использовать приборы с автоматическим управлением, позволяющие не находится рядом с ними во время работы.

Способ защиты расстоянием и временем. Этот способ защиты окружающей среды от воздействия ЭМП является основным, включающим в себя как технические, так и организационные мероприятия.

С целью уменьшения ЭМП промышленной частоты увеличивают высоту подвеса ВЛ, удаляют жилую застройку от линии передач, применяют экранирующие устройства.

Способ защиты временем состоит в том, что находиться вблизи источника ЭМП как

можно меньше времени.

Способ экранирования ЭМП. Этот способ защиты от электромагнитных излучений использует процессы отражения и поглощения электромагнитных волн.

При испытаниях технологического, радиотехнического и СВЧ оборудования часто используют полностью экранированные помещения, стены и потолки которых полностью покрыты металлическим листом, облицованным поглощающими материалами. Такая экранировка полностью исключает проникновение электромагнитных волн в окружающую среду. Обслуживающий персонал при этом пользуется индивидуальными средствами защиты.

На открытых территориях, расположенных в зонах с повышенным уровнем ЭМП, применяются экранирующие устройства в виде железобетонных заборов, экранирующих сеток, высоких деревьев и т.п.

Радиопоглощающие материалы (РПМ) используют для поглощения электромагнитных волн и средств защиты от воздействия ЭМП.

По принципу действия РПМ делятся на две большие группы: объемные поглотители и резонансные (интерференционные) поглотители.

В объемных поглотителях используется объемное поглощение электромагнитной энергии за счет внесения электрических или магнитных потерь. Поглощающие материалы этого типа состоят из основы и наполнителя.

В качестве основы используются различные каучуки, пенопласты и другие органические связующие.

В качестве наполнителей используются порошки графита, угольной и ацетиленовой сажи, порошки карбонильного железа, ферриты, тонкие металлические волокна и т.п. Количество наполнителя достигает 40%. Внешняя поверхность объемных поглотителей часто выполняют в виде щипов, имеющих форму конуса или пирамиды.

Для защиты от внешних источников ЭМП стены зданий можно покрывать бетоном с примесью графита, волосяными матами, пропитанными неопреном и угольной сажой, многослойными строительными материалами и т.п.

Резонансные (интерференционные) поглотители представляют собой композиции из чередующих слоев диэлектрика и проводящих пленок металла. Толщина диэлектрика составляет четверть длины волны падающего излучения или кратна нечетному числу $\pi/4$.

Принцип действия таких систем основан на интерференции падающей волны и образовании в них стоячих волн. Такие поглотители обладают низким коэффициентом отражения, малой массой, компактностью, но недостаточной широкополосностью.

В целях снижения воздействия электромагнитных излучений на работающий персонал крайне необходимо проведение следующего комплекса мероприятий:

- соблюдение основ нормативной базы электромагнитных источников излучения;
- выявление противопоказаний у персонала;
- ограничения во времени воздействия электромагнитных излучений и увеличение расстояний от источников излучений.

Отсутствие мощных источников электромагнитного излучения при проведении работ позволяет предположить, что данный вид воздействия будет иметь малое значение и на ограниченных участках.

Шумы

Слышимые звуковые непериодические колебания с непрерывным спектром воспринимаются как шумы. Интенсивность шумов может быть самой различной, от шелеста листьев на деревьях до шума грозового разряда. Различают источники шума естественного и техногенного происхождения.

Источники шума естественного происхождения. В реальной атмосфере вне зависимости от человека всегда присутствуют шумы естественного происхождения с весьма широким спектральным диапазоном от инфразвука с частотами $3 \cdot 10^{-3}$ Гц до ультразвука и гиперзвука.

Источниками инфразвуковых шумов могут быть различные метеорологические и географические явления, такие, как магнитные бури, полярные сияния, движения воздуха в кучевых и грозовых облаках, ураганы, землетрясения. В слышимой области частот под действием ветра всегда создается звуковой фон. В природе при обтекании потоком воздуха различных тел (углов зданий, гребней морских волн и т.п.) за счет отрыва вихрей образуется инфразвуковые колебания и слышимые низкие частоты.

Источники шума техногенного происхождения. К источникам шума техногенного происхождения относятся все применяемые в современной технике механизмы, оборудование и транспорт, которые создают значительное загрязнение окружающей среды.

Техногенный шумовой фон создается источниками, находящимися в постройках, сооружениях, зданиях и на территориях между ними.

Примерами источников шумов техногенного происхождения являются: рельсовый, водный, авиационный и колесный транспорт, техническое оборудование промышленных и бытовых объектов, вентиляционные установки, санитарно-техническое оборудование, теплоэнергетические системы, электромеханические устройства и т.д.

Техногенные шумы по физической природе происхождения могут быть квалифицированы на следующие группы:

- механические шумы, возникающие при взаимодействии различных деталей в механизмах, (одиночные или периодические удары), а также при вибрациях поверхностных устройств, машин, оборудования и т.п.;
- электромагнитные шумы, возникающие вследствие колебаний деталей и элементов электромагнитных устройств под действием электромагнитных полей (дроссели, трансформаторы, статоры, роторы и т.п.);
- аэродинамические шумы, возникающие в результате вихревых процессов в газах (адиабатическое расширение сжатого газа или пара из замкнутого объема в атмосферу; возмущения, возникающие при движении тел с большими скоростями в газовой среде, при вращении лопаток турбин и т.п.);
- гидродинамические шумы, вызываемые различными процессами в жидкостях (возникновение гидравлического удара при быстром сокращении кавитационных пузырей, кавитация в ультразвуковом технологическом оборудовании и т.п.).

Биологическое действие шумов

Шумы, особенно техногенного происхождения, вредно действуют на организм человека, которое проявляется в специфическом поражении слухового аппарата и неспецифических изменений других органов и систем человека. В медицине существует термин «шумовая болезнь», сопровождаемая гипертонией, гипотонией и другими расстройствами.

При воздействии на человека шумов имеют значения их уровень, характер, спектральный состав, продолжительность воздействия и индивидуальность чувствительности.

При продолжительном воздействии интенсивных шумов могут быть значительные расстройства деятельности нервной и эндокринной систем, сосудистого тонуса, желудочно-кишечного тракта, прогрессирующая тугоухость, обусловленная невритом преддверноулиткового нерва. При профессиональной тугоухости, как правило, происходит нарушение восприятия частот в диапазоне от 4000 до 8000 Гц.

При уровне звукового давления более 100 дБ на частотах 2-5 Гц происходит осязаемое движение барабанных перепонки, головная боль, затруднение глотания. При повышении уровня до 125-137 дБ на указанных частотах могут возникать вибрация грудной клетки, летаргия, чувство «падения».

Инфразвук неблагоприятно действует на вестибулярный аппарат и приводит к

уменьшению слуховой чувствительности, а с частотами 15-20 Гц вызывает чувство страха.

Естественные природные звуки на экологическом благополучии человека, как правило, не отражаются. Звуковой дискомфорт создают антропогенные источники шума, которые повышают утомляемость человека, снижают его умственные возможности, значительно понижают производительность труда, вызывают нервные перегрузки, шумовые стрессы и т. д.

Высокие уровни шума (> 60 дБ) вызывают многочисленные жалобы, при 90 дБ органы слуха начинают деградировать, 110-120 дБ считается болевым порогом, а уровень антропогенного шума свыше 130 дБ - разрушительный для органа слуха предел. Замечено, что при силе шума в 180 дБ в металле появляются трещины.

При длительном воздействии техногенных шумов возникает бессонница, расстройство органов пищеварения, нарушение вкусовых ощущений и зрения, появление повышенной нервозности, раздражительности и т.п. При воздействии интенсивных шумов (взрыв, ударная волна и т.д.) с уровнем звука до 130 дБ возникает болевое ощущение, а при уровнях звука более 140 дБ происходит поражение слухового аппарата. Предел переносимости интенсивного шума определяется величиной 154 дБ. При этом появляется удушье, сильная головная боль, нарушение зрительных восприятий, тошнота и т.д.

В связи с тем, что шум является вредным производственным фактором, а в ряде случаев и опасным, предельно допустимые уровни для шумов разных видов сравнивают с эквивалентными уровнями непрерывных шумов.

Предельно допустимые дозы в зависимости от продолжительности воздействия представлены в таблице.

Таблица 27 - Предельно допустимые дозы шумов

Продолжительность воздействия, ч	8	4	2	1	0,5	0,25	0,12	0,02	0,01
Предельно допустимые дозы (по шкале А), дБ	90	93	96	99	102	105	108	117	120

Предельные уровни шума в некоторых частотных интервалах представлены в таблице.

Таблица 28 - Предельные уровни шума

Частота, Гц	1 - 7	8 - 11	12 - 20	20 - 100
Предельные уровни шума, дБ	150	145	140	135

Для оценки источников шума на территории буровой с дизельным приводом, как вариант максимального шумового воздействия, приняты замеры уровней шума на рабочих местах аналогичных буровых по литературным источникам.

Таблица 29 - Уровни звуковой мощности (УЗМ) при работе технологического оборудования в процессе бурения

Наименование	Уровни звукового давления в октавных полосах со среднегеометрическими частотами, Гц									Корректированный УЗМ, дБА
	31,5	63	125	250	500	1000	2000	4000	8000	
1	2	3	4	5	6	7	8	9	10	11
Измерения	89	89	89	87	87	78	75	71	63	88
Норма для рабочей зоны	107	95	87	82	78	75	73	71	69	80

Определение ожидаемых уровней шума, создаваемых в процессе бурения

Октавные уровни звукового давления, создаваемые работой технологического оборудования буровой установки, рассчитывается по формуле:

$$L = L_p + 10 \lg \varphi - 10 \lg \Omega - 20 \lg r - \beta \alpha * r / 1000 + \Delta L_{отр} - \Delta L_c,$$

Где, L_p - октавный уровень звуковой мощности БУ, дБ;

φ - фактор направленности БУ;

Ω - пространственный угол (в стерadianах), в который излучается шум;

$\beta \alpha$ - коэффициент затухания звука в атмосфере, дБ/км;

r - расстояние до расчетной точки, м;

$\Delta L_{отр}$ - повышение уровня звукового давления вследствие отражения от больших поверхностей, расположенных на расстоянии от расчетной точки, не превышающем $0,1r$; $\Delta L_{отр}=0$;

$$\Delta L_c = \Delta L_{экp.} + \Delta L_{пов} + \beta_{зел.};$$

где $\Delta L_{экp.}$ - снижение уровня звукового давления экранами, расположенными между источником шума и расчетной точкой;

$\Delta L_{пов}$ - снижение уровня звукового давления поверхностью земли;

$\beta_{зел.}$ - коэффициент ослабления звука полосой лесонасаждений, дБ/м.

Ввиду отсутствия экранов и лесополос $\Delta L_c = 0$.

Таблица 30 - Уровни звукового давления, создаваемые технологическим оборудованием на границе области воздействия

№	Наименование параметра	Среднегеометрическая частота октавных полос, Гц									Коррект. УЗМ, дБА
		31,5	63	125	250	500	1000	2000	4000	8000	
1	2	3	4	5	6	7	8	9	10	11	12
1	УЗМ, L_p , дБ	89	89	89	87	87	78	75	71	63	88
2	$\beta \alpha$, дБ/км			0,3	1,1	2,8	5,2	9,6	25	83	5
3	r , м	1000	1000	1000	1000	1000	1000	1000	1000	1000	1000
4	$\beta \alpha * r / 1000$, дБ/км	0	0	0,45	1,65	4,2	7,8	14,4	37,5	124,5	7,5
5	$10 \lg \varphi$, дБ/км	0	0	0	0	0	0	0	0	0	0

6	10 lgΩ, дБ/км	8	8	8	8	8	8	8	8	8	8
7	20 Igr	59	59	59	59	59	59	59	59	59	59
8	L, дБ	22	22	22	19	17	6				12
9	Норма для рабочей зоны	107	95	87	82	78	75	73	71	69	80
10	Норма для территорий прилегающих к жилым зонам	83	67	57	49	44	40	37	35	33	45

Таблица 31 - Уровни звукового давления, создаваемые технологическим Оборудованием на границе промплощадки (100м.)

№№ ПП	Наименование параметра	Среднегеометрическая частота октавных полос, Гц									Коррект. УЗМ, дБА
		31,5	63	125	250	500	1000	2000	4000	8000	
1	2	3	4	5	6	7	8	9	10	11	12
1	УЗМ, Лр, дБ	89	89	89	87	87	78	75	71	63	88
2	βα, дБ/км			0,3	1,1	2,8	5,2	9,6	25	83	5
3	г, м	100	100	100	100	100	100	100	100	100	100
4	βα*г/1000, дБ/км	0	0	0,45	1,65	4,2	7,8	14,4	37,5	124,5	7,5
5	10 lgφ, дБ/км	0	0	0	0	0	0	0	0	0	0

Теоритический расчет

В целях определения общего шумового воздействия на окружающую среду от объектов МН был проведен расчет общего уровня шума, создаваемого основными источниками предприятия при условии их одновременной работы. Общий уровень звуковой мощности (шума) LA_i , создаваемый одинаковыми по уровню интенсивности звука источниками в равноудаленной от них точке, определен по формуле:

$L_A \square L_i + 10 \lg n$, дБ где:

L_i - уровень звуковой мощности одного источника, дБ;

n – число источников.

Уровень шума от одного источника принят максимально возможным (69 дБ).

Таким образом, общий уровень шума, при его работе, составит:

$$LA_i = 69 + 10 \lg 34 = 79,15 \text{ дБ}$$

Ожидаемый уровень шумового воздействия на расстоянии 1000 метров от источников воздействия (СЗЗ) определен по формуле:

$$L = L_w - 15 \lg r + 10 \lg \Phi - (\beta \alpha * r) / 1000 - 10 \lg \Omega$$

где L_w – уровень звуковой мощности, дБ;

Φ – фактор направленности источника шума (для источников с равномерным излучением $\Phi = 1$);

Ω - пространственный угол излучения источника, рад (принимают по таблице 3 МСН

2.04-03-2005). Принят равным 2π.

г – положение акустического центра неизвестно, он принимается совпадающим с геометрическим центром);

β_α - затухание звука в атмосфере, дБ/км, принимаемое по таблице 5 МСН 2.04-03-2005. Принято равным 24.

Таким образом, уровень шумового воздействия от источников шума на расстоянии 200 метров будет равен:

$$L = 79,15 - 15 \lg 1000 + 10 \lg 34 - (24 \cdot 1000) / 1000 - 10 \lg 2,915 = 21,62 \text{ дБ}$$

Согласно МСН 2.04-03-2005, нормативным уровнем шума (ПДУ) на территории промплощадки предприятия и границе санитарно-защитной зоны является уровень 80 Дб.

Уровень шумового воздействия от источников шума на расстоянии 200 м составляет 21,62 дБ. Исходя из всего вышеизложенного можно сделать вывод, что уровень шумового воздействия, создаваемый источниками предприятия носит допустимый характер и не ведет к шумовому загрязнению атмосферного воздуха района расположения предприятия, таким образом, предлагается установить границу санитарнозащитной зоны на уровне нормативной.

Анализ результатов расчетов уровней шума, создаваемых работой технологического оборудования буровой установки показывает, что в радиусе 200 м (на границе промплощадки) уровень звука (L) ниже предельно-допустимых значений по всем среднегеометрическим частотам октавных полос.

Шумовой эффект будет наблюдаться непосредственно вблизи источников шума. Для защиты рабочих от превышения уровня шума на рабочих местах, необходимо обеспечить обслуживающий персонал средствами индивидуальной защиты (наушниками).

В зоне акустического дискомфорта снижение шумового воздействия осуществляется следующими способами:

- ✓ снижение шума в источнике (усовершенствование производственных процессов, использование малошумных транспортных средств, регламентация интенсивности движения и т.д.);
- ✓ в результате снижения шума на пути его распространения (применение специальных искусственных сооружений, использование рельефа местности);
- ✓ следить за исправным техническим состоянием двигателей, используемой строительной техники и транспорта;
- ✓ использование мер личной профилактики, в том числе лечебно- профилактических

мер, средств индивидуальной защиты и т.д.

Звукопоглощение. Звукопоглощением называется процесс перехода части энергии звуковой волны в тепловую энергию среды, в которой распространяется звук. Применение звукопоглощения позволяет уменьшить уровень шума от источников, расположенных в том или другом помещении. Звукопоглощающие материалы применяются как в объеме, где находится источник шума, так и в изолируемых помещениях. В зависимости от механизма звукопоглощения механизмы делятся на несколько видов.

К первому виду относятся материалы, в которых поглощение осуществляется за счет вязкого трения воздуха в порах (волокнистые пористые материалы типа ультратонкого стеклянного и базальтового волокна), в результате чего кинетическая энергия падающей звуковой волны переходит в тепловую энергию материала.

Ко второму виду звукопоглощающих материалов относятся материалы, в которых помимо вязкого трения в порах происходят релаксационные потери, связанные с деформацией нежесткого скелета (войлок, минеральная вата и т.п.).

К третьему виду относятся панельные материалы, звукопоглощение которых обусловлено деформацией всей поверхности или некоторых ее участков (фанерные щиты, плотные шторы и т.п.).

Для увеличения поглощения пористых материалов на низких частотах либо увеличивают их толщину, либо используют воздушные промежутки между материалом и ограждением. Максимум поглощения наблюдается тогда, когда воздушный зазор между поверхностями конструкции и материала равен половине длины волны падающего звукового колебания.

Относительные поглощающие материалы не дают необходимого поглощения на всех частотах звукового диапазона. С этой целью применяются звукопоглощающие конструкции. Конструктивно звукопоглощающие материалы выполняются нескольких типов: резонансные, слоистые, пирамидальные.

Звукоизоляция. Под звукоизоляцией понимается процесс снижения уровня шума, проникающего через ограждение в помещение. Акустический эффект при звукоизоляции обеспечивается процессом отражения звуковой волны от ограждения.

К средствам звукоизоляции относятся ограждения, звукоизолирующие кожухи и акустические экраны.

Звукоизолирующие ограждения. Ограждающая конструкция должна обладать такой звукоизоляцией, при которой уровень громкости проникающего через них шума не превышал

допускаемого (нормируемого) шума.

Для увеличения звукоизолирующих свойств сплошного ограждения от импульсного шума, возникающего от непосредственных ударов по ограждению, последние выполняют их чередующихся модулей, резко отличающимися по объемному весу и модулю упругости.

Для увеличения звукоизоляции в области низких частот следует применять прокладки из материалов с меньшим модулем упругости и большей толщиной (древесноволокнистые, минераловатные плиты толщиной 2-4 см, плотностью 200-400кг/м³, резиновые прокладки).

Звукоизолирующие кожухи. Для эффективной борьбы с шумом машин, различных устройств и оборудования применяются звукоизолирующие кожухи, которые полностью закрывают источники шума, не давая распространяться звуковым колебаниям в свободном пространстве или в производственных помещениях. Конструкция кожухов отличается большим разнообразием в соответствии с типом механизма и может быть стационарной, разборной, съемной, иметь смотровые окна, двери и т.п.

Звукоизолирующие кожухи применяются совместно с поглощающими материалами и глушителями шума.

Акустические экраны. Звукоизолирующие конструкции в виде акустических экранов применяются для снижения уровня шумов в окружающей среде, создаваемых открыто установленными источниками шума на территории предприятия. Использование акустических экранов целесообразно в том случае, если уровень шума источника превышает более чем на 10 дБ уровня шумов, создаваемых другими источниками в рассматриваемой зоне.

Конструкция акустических экранов может быть самой различной формы либо стационарного исполнения, либо передвижная. Звукоизолирующие поверхности экранов изготавливаются из металла, бетона, пластмассы и т.д. Поверхность со стороны падающего звукового поля облицовывается звукопоглощающим материалом. Для увеличения зоны акустической тени размеры экранов (ширина и высота) должны более чем в 3 раза превышать размеры установки, производящей шум. При низких частотах размеры экранов тоже должны увеличиваться для получения требуемого уровня снижения.

Применение современного оборудования, применяемые меры по минимизации воздействия шума позволяют говорить о том, что на рабочих местах не будут превышать установленные нормы. В связи с этим, сверхнормативное воздействие шумовых факторов на людей и другие живые организмы за пределами СЗЗ не ожидается.

Основное шумовое воздействие связано с работой автотранспорта, строительной

техники, дизельных установок и на ограниченных участках. По окончании работ воздействие шумовых эффектов прекратиться.

Многочисленные эксперименты и практика подтверждают, что антропогенное шумовое воздействие неблагоприятно сказывается на организме человека и сокращает продолжительность его жизни, ибо привыкнуть к шуму физически невозможно. Человек может субъективно не замечать звуки, но от этого разрушительное действие его на органы слуха не только не уменьшается, но и усугубляется.

Неблагоприятно влияет на питание тканей внутренних органов и на психическую сферу человека и звуковые колебания с частотой менее 16 Гц (инфразвуки). Так, например, исследования, проведенные датскими учеными, показали, что инфразвуки вызывают у людей состояние, аналогичное морской болезни, особенно при частоте менее 12 Гц.

Шумовое антропогенное воздействие безразлично и для животных. В литературе имеются данные о том, что интенсивное звуковое воздействие ведет к снижению удоев, яйценоскости кур, потере ориентирования у пчел и к гибели их личинок, преждевременной линьке у птиц, преждевременным родам у зверей, и т. д.

В США установлено, что беспорядочный шум мощностью 100 дБ приводит к запаздыванию прорастания семян и к другим нежелательным эффектам.

Комплекс мероприятий по снижению шума

При разработке или выборе методов защиты окружающей среды от шумов принимается целый комплекс мероприятий, включающий:

- выбор соответствующего оборудования и оптимальных режимов работы;
- снижение коэффициента направленности шумового излучения относительно интересующей территории;
- организационно-технические мероприятия по профилактике в части своевременного ремонта и смазки оборудования;
- запрещение работы на устаревшем оборудовании, производящего повышенный уровень шума.

Вибрация

Особенность действия вибраций заключается в том, что эти упругие механические колебания распространяются по грунту и оказывают свое воздействие на фундаменты различных сооружений, вызывая затем звуковые колебания в виде структурного шума.

Основными источниками вибраций являются: рельсовый транспорт, различные технологические установки (компрессоры, двигатели), кузнечно-прессовое оборудование,

строительная техника (молоты, пневмовибрационная техника), системы отопления и водопровода, насосные станции и т.д. Вибрации делятся на вредные и полезные.

Вредные вибрации создают не только шумовые загрязнения окружающей среды, неблагоприятно воздействуя на человеческий организм, но и представляют определенную опасность для различных инженерных сооружений, вызывая в ряде случаев их разрушения.

Полезные вибрации используются в ряде технологических процессов (виброуплотнение бетона, вибровакuumные установки и т.д.), но и в этом случае необходимо применение соответствующих мер защиты.

Одной из основных причин появления низкочастотных вибраций при работе различных механизмов является дисбаланс вращающихся деталей, возникающий в результате смещения центра масс относительно оси вращения. Возникновение дисбаланса при вращении может быть вызвано:

- несимметричным распределением вращающихся масс, из-за искривления валов машин, наличия несимметричных крепежных деталей и т.д.;
- неоднородной плотностью материала, из-за наличия раковин, шлаковых включений и других неоднородностей в материале конструкции;
- наличие люфтов, зазоров и других дефектов, возникающих при сборке и эксплуатации механизмов и т.п.

Другой причиной появления вибраций являются процессы ударного типа, наблюдаемые при работе кузнечнопрессового оборудования, при забивании молотом железобетонных свай при обустройстве и т.п.

Источником вибрации также являются различного рода резонансные колебания деталей, конструкций, механизмов, установок и т.п.

Биологическое действие вибраций

Действие вибраций на организм проявляется по-разному в зависимости от того, как действует вибрация.

Общая вибрация воздействует на весь организм. Этот вид вибрации проявляется на транспорте, в ряде производственных и строительных работ.

Локальная (местная) вибрация воздействует на отдельные участки тела (при работе с пневмоинструментом, виброуплотнителями и т.д.).

В зависимости от продолжительности воздействия вибрации, частоты и силы колебаний возникает ощущение сотрясения (паллестезия), а при длительном воздействии возникают изменения в опорно-двигательной, сердечно-сосудистой и нервной системах.

Действие вибраций в диапазоне частот до 15 Гц проявляется в нарушении вестибулярного аппарата, смещении органов. Вибрационные колебания до 25 Гц вызывают костно-суставные изменения. Вибрации в диапазоне от 50 до 250 Гц вредно воздействуют на сердечно-сосудистую и нервную системы, часто вызывают вибрационную болезнь, которая проявляется болями в суставах, повышенной чувствительностью к охлаждению, судорогах. Эти изменения наблюдаются вместе с расстройствами нервной системы, головными болями, нарушениями обмена веществ, желез внутренней секреции.

Методы и средства защиты от вибраций

Методы защиты от вибраций включают в себя способы и приемы по снижению вибраций как в источнике их возникновения, так и на путях распространения упругих колебаний в различных средах.

При установке и эксплуатации оборудования, имеющего вращающиеся детали, производят их балансировку. Большое внимание уделяется регулировочным и профилактическим работам по устранению люфтов и зазоров в механизмах.

Эффективным методом снижения вибраций в источнике является выбор оптимальных режимов работы, состоящих в устранении резонансных явлений в процессе эксплуатации механизмов.

Для понижения уровня вибраций, распространяющихся в упругих различных средах (грунте, фундаменте), применяют виброгашение, виброизоляцию, вибродемпфирование.

Виброгашение

Этот метод снижения вибраций заключается в увеличении массы и жесткости конструкций путем объединения механизма с фундаментом, опорной плитой или виброгасящими основаниями. Устройства виброгашения и их установка требуют в ряде случаев (например, для молотов) больших затрат и громоздких конструкций, превышающих стоимость самих механизмов.

Виброизоляция

Данный метод снижения вибраций заключается в установке различного оборудования не на фундаменте, а на виброизолирующих опорах. Такой способ размещения оборудования оказывается проще и дешевле метода виброгашения и позволяет

получить любую степень виброгашения.

В качестве виброизоляторов используют различные материалы и устройства: резиновые и пластмассовые прокладки, листовые рессоры, одиночные и составные цилиндрические рессоры, комбинированные виброизоляторы (пружинно-рессорные,

пружинно-резиновые, пружинно-пластмассовые и т.д.), пневматические виброизоляторы (с использованием воздушных подушек).

Вибродемпфирование

Механизм снижения уровня вибраций за счет вибродемпфирования состоит в увеличении активных потерь колебательных систем. Практически вибродемпфирование реализуется в механизмах с большими динамическими нагрузками с использованием материалов с большим внутренним трением.

Большим внутренним трением обладают сплавы цветных металлов, чугуны с малым содержанием углерода и кремния. Большой эффект при вибродемпфировании достигается при достижении специальных покрытий на магистрали, по которым распространяются структурные колебания (трубопроводы, воздухопроводы и т.п.).

Проектируемые работы создадут определенное беспокойство живым организмам, вследствие повышения уровня шума, вибрации, искусственного освещения, движения автотранспорта и физической активности персонала.

Применение современного оборудования на всех технологических процессах, применяемые меры по минимизации воздействия шума, вибрации и практическое отсутствие мощных источников электромагнитного излучения на период проведения работ позволяет говорить о том, что на рабочих местах не будут превышать установленные нормы.

В связи с этим, сверхнормативное воздействие данных физических факторов на людей и другие живые организмы вблизи и за пределами санитарно-защитной зоны площади работ не ожидается.

В процессе обустройства скважины величина воздействия вибрации от дизельных установок и буровых насосов будет незначительная, и прекратиться после окончания процесса обустройства.

Вибрационная безопасность труда на участке должна обеспечиваться:

- соблюдением правил и условий эксплуатации технологического оборудования и введения производственных процессов;
- исключением контакта работающих с вибрирующими поверхностями за пределами рабочего места или зоны введением ограждений, предупреждающих знаков, использованием предупреждающих надписей, окраски, сигнализации, блокировки и т.п.;
- применением средств индивидуальной защиты от вибрации;
- введением и соблюдением режимов труда и отдыха, в наибольшей мере снижающих неблагоприятное воздействие вибрации на человека;

- контролем вибрационных характеристик машин и вибрационной нагрузки на оператора, соблюдением требований вибробезопасности и выполнением предусмотренных для условий эксплуатации мероприятий.

В целом же воздействие физических факторов на состояние окружающей среды при обустройстве скважин может быть оценено как:

- пространственный масштаб воздействия – локальный (1) – площадь воздействия до 1 км² для площадных объектов или на удалении до 100 м от линейного объекта;
- временной масштаб воздействия – многолетнее (4) – продолжительность воздействия постоянное;
- интенсивность воздействия – незначительный (1) – изменения в природной среде не превышают существующие пределы природной изменчивости;

Таким образом, интегральная оценка составляет 4 балла, соответственно по показателям матрицы оценки воздействия, категория значимости присваивается низкая (1-8).

8.8.2. Характеристика радиационной обстановки в районе работ, выявление природных и техногенных источников радиационного загрязнения

Согласно санитарных правил «Санитарно-эпидемиологические требования к обеспечению радиационной безопасности», утвержденных приказом Министра здравоохранения Республики Казахстан от 15 декабря 2020 года № ҚР ДСМ-275/2020, радиационная безопасность персонала, населения и окружающей природной среды обеспечивается при соблюдении основных принципов радиационной безопасности: обоснование, оптимизация, в соответствии с документами санитарно-эпидемиологического нормирования, утверждаемыми уполномоченным органом в сфере санитарно-эпидемиологического благополучия населения.

В последнее время в нефтегазовой отрасли возникла проблема радиоактивного загрязнения окружающей среды. Практически на всех месторождениях, где проводились радиоэкологические исследования, были зафиксированы аномальные концентрации природных радионуклидов.

При добыче, переработке и транспортировке нефти и газа в окружающую среду поступают природные радионуклиды семейств урана-238 и тория-232, а также калия-40. Радионуклиды осаждаются на внутренних поверхностях оборудования (насосно-компрессорные трубы, резервуары и другие), на территории организаций и поверхностях рабочих помещений, концентрируясь в ряде случаев до уровней, при которых возможно повышенное облучение работников, населения, а также загрязнение окружающей среды.

На рабочих местах по технологическому процессу добычи и первичной переработки минерального органического сырья основными природными источниками облучения работников организаций нефтегазовой отрасли в производственных условиях могут быть:

- 1) промышленные воды, содержащие природные радионуклиды;
- 2) загрязненные природными радионуклидами территории (отдельные участки территорий) нефтегазодобывающих и перерабатывающих организаций;
- 3) отложения солей с высоким содержанием природных радионуклидов на технологическом оборудовании, на территории организаций и поверхностях рабочих помещений;
- 4) производственные отходы с повышенным содержанием природных радионуклидов;
- 5) загрязненные природными радионуклидами транспортные средства и технологическое оборудование в местах их ремонта, очистки и временного хранения;
- 6) технологические процессы, связанные с распылением воды с высоким содержанием природных радионуклидов;
- 7) технологические участки, в которых имеются значительные эффективные площади испарений (открытые хранилища и поля испарений, места утечек продукта и технологических вод, резервуары и хранилища продукта), и возможно интенсивное испарение отдельных фракций нефти, аэрация воды;
- 8) технологические процессы, в результате которых в воздух рабочих помещений могут интенсивно поступать изотопы радона (радон-222 и торон-220), а также образующиеся из них короткоживущие дочерние продукты распада радона и торона;
- 9) производственная пыль с высоким содержанием природных радионуклидов в воздухе рабочей зоны;
- 10) в некоторых случаях источником внешнего облучения могут оказаться и используемые баллоны со сжиженным газом (при высоких концентрациях радона в газе источниками гамма-излучения являются дочерние продукты радона - свинец-214 и висмут-214).

Суммарная эффективная доза производственного облучения работников формируется за счет внешнего облучения гамма-излучением природных радионуклидов и внутреннего облучения при ингаляционном поступлении изотопов радона и их короткоживущих дочерних продуктов и долгоживущих природных радионуклидов с производственной пылью.

Радиационная безопасность населения и работников организаций НГК обеспечивается за счет:

1) не превышения установленных пределов индивидуальных эффективных доз облучения работников и критических групп населения природными источниками излучения;

2) обоснования мероприятий по радиационной безопасности на стадии проектирования объектов НГК и учета требований по обращению с производственными отходами с повышенным содержанием природных радионуклидов в процессе деятельности организаций, а также при реабилитации территории объектов после вывода их из эксплуатации (консервации);

3) разработки и осуществления мероприятий по поддержанию на низком уровне индивидуальных доз облучения и численности работников организаций НГК и уровней облучения критических групп населения природными источниками излучения, а также загрязнения объектов среды обитания людей природными радионуклидами.

Индивидуальная годовая эффективная доза облучения природными источниками излучения работников НГК в производственных условиях не должна превышать 5 мЗв.

Среднегодовые значения радиационных факторов, соответствующие эффективной дозе 5 мЗв, при воздействии каждого из них в отдельности при продолжительности работы 2000 часов в год и средней скорости дыхания работников 1,2 метра кубических в час (далее - мЗ/ч) составляют:

1) мощность эффективной дозы гамма-излучения на рабочем месте - 2,5 микроЗиверт в час (далее - мкЗв/ч);

2) эквивалентная равновесная объемная активность (далее - ЭРОА) радона в воздухе зоны дыхания - 310 Беккерель на кубический метр (далее - Бк/мЗ);

3) эквивалентная равновесная объемная активность торона в воздухе зоны дыхания - 68 Бк/мЗ;

4) удельная активность в производственной пыли урана - 238 в радиоактивном равновесии с членами своего ряда - $40/f$ кило Беккерель на килограмм (далее - кБк/кг), где f - среднегодовая общая запыленность воздуха в зоне дыхания работников, миллиграмм на кубический метр (далее - мг/мЗ);

5) удельная активность в производственной пыли тория - 232 в радиоактивном равновесии с членами своего ряда - $27/f$ кБк/кг, где f - среднегодовая общая запыленность воздуха в зоне дыхания работников, мг/мЗ. При одновременном воздействии на рабочих местах нескольких радиационных факторов сумма отношений величины воздействующих факторов к приведенным выше значениям не должна превышать 1;

6) при облучении работников в условиях, отличающихся от перечисленных в

Санитарных правил, среднегодовые значения радиационных факторов устанавливаются по согласованию с ведомством государственного органа в сфере санитарно-эпидемиологического благополучия населения.

Обеспечение радиационной безопасности при обращении с производственными отходами организаций нефтегазовой отрасли с повышенным содержанием природных радионуклидов осуществляется в соответствии с документами нормирования. Если по результатам первичного обследования не обнаружено повышенное облучение работников, а эффективная удельная активность природных радионуклидов в производственных отходах не превышает 1,5 кБк/кг, то дальнейший радиационный контроль не обязателен.

При дозах облучения более 1 мЗв/год работники относятся к лицам, подвергающимся повышенному производственному облучению природными источниками излучения.

Радиационная безопасность на объектах нефтегазовой отрасли осуществляются в соответствии с документами нормирования.

На предприятии штатной службой радиационной безопасности должен производиться систематический радиационный контроль. Объем, характер и периодичность проведения, учет и порядок регистрации результатов, формы отчетной документации, а также установленные контрольный и допустимый уровни контролируемых параметров необходимо утвердить и согласовать с органами Госсаннадзора.

В случае обнаружения поступления из скважины, по результатам анализа, бурового раствора, шлама, пластового флюида с повышенной радиоактивностью необходимо:

- получить разрешение областной санэпидемстанции на дальнейшее углубление скважины;
- вокруг буровой обозначить санитарно-защитную и наблюдательную зоны, размеры которых согласовать с СЭС, в зависимости от степени радиоактивности, поступающих из скважины веществ, дозы внешнего излучения и распространения выбросов радиоактивности в атмосферу;
- отходы бурения с повышенной радиоактивностью собирать в специальные контейнеры и вывозить в места захоронения радиоактивных отходов;
- сбор, транспортировка радиоактивных отходов должны производиться специализированной бригадой (категория А) при наличии санитарных паспортов у каждого члена бригады на право производства этих работ;
- предельная доза облучения для членов буровой бригады - 0,5 БЭР за календарный год.

Радиологические исследования, которые необходимо проводить на скважине, включают в себя следующие измерения:

- МЭД (по гамма-излучателям);
- Удельная альфа-активность;
- Удельная бета-активность;
- Эффективная удельная активность;
- Исследование флоры участков техногенного воздействия.

На предприятии штатной службой радиационной безопасности должен производиться систематический радиационный контроль. Объем, характер и периодичность проведения, учет и порядок регистрации результатов, формы отчетной документации, а также установленные контрольный и допустимый уровни контролируемых параметров необходимо утвердить и согласовать с органами Госсаннадзора.

8.8.3. Мероприятия по снижению радиационного риска

Общеизвестно, что природные органические соединения, в том числе нефть и газ являются естественными активными сорбентами радиоактивных элементов. Их накопление в нефти, газоконденсате, пластовых водах является закономерным геохимическим процессом. Поэтому проектом предусматриваются следующие мероприятия по радиационной безопасности:

–Проведение замеров радиационного фона на территории участка (по плану мониторинга).

–Проведение замеров удельной и эффективной удельной активности природных радионуклидов в производственных отходах.

–Определение мощности дозы гамма-излучения, содержащихся в производственных отходах природных радионуклидов на расстоянии 0,1 метра от поверхности отходов и на рабочих местах (профессиональных маршрутах)

–С обязательным оформлением санитарных паспортов на право производства с радиоактивными веществами соответствующего класса. Для уточнения радиоактивных свойств пластового флюида необходимо проводить анализ пластовых вод.

Радиологические исследования извлекаемых нефти при появлении пластовых вод необходимо дополнить следующими измерениями:

- удельной альфа-активностью;
- удельной бета-активностью;

- эффективной удельной активности.

8.8.4. Предложения к радиометрическому контролю

Комплекс радиометрических исследований обычно включает в себя следующие работы:

- Дозимитрический контроль;
- Радиологическое опробование;
- Проведение лабораторных анализов по определению содержания радионуклидов в пробах воды, почв, отходов.

Если по результатам обследования будет обнаружено превышение выше указанных пределов, проводится детальное обследование радиационной обстановки.

Естественная радиоактивность обусловлена элементами уранорадиевого и ториевого рядов, генетически связанных с образованием литологических разностей, слагающих территорию Казахстана.

Объектами радиометрического контроля должны быть места и средства хранения нефти, средства ее транспортировки, оборудование и металлоконструкции, контактирующие с нефтью и пластовыми водами, места разливов нефти и пластовых вод.

При организации радиометрического контроля, в список его объектов должны войти завозимые приборы, оборудование, конструкции, вещества и материалы, в том числе исходные для приготовления буровых растворов. Для сохранения здоровья персонала на нефтегазовых промыслах необходимо организовывать мероприятия по обеспечению радиационной безопасности и по нормализации радиационно-экологической обстановки.

Согласно санитарным правилам, устанавливаются следующие категории облучаемых лиц:

- персонал (группы А и Б);
- все население, включая лиц из персонала, вне сферы и условий их производственной деятельности.

Эффективная доза облучения для персонала группы А – 20 мЗв в год в среднем за любые последовательные 5 лет, но не более 50 мЗв в год.

Эффективная доза облучения для персонала группы Б – 5 мЗв в год.

Основные пределы доз облучения не включают в себя дозы от природного и медицинского облучения, а также дозы вследствие радиационных аварий.

Эффективная доза облучения, природными источниками всех работников, включая

персонал, не должна превышать – 5 мЗв в год в производственных условиях.

Эффективная доза облучения при проведении профилактических медицинских рентгеновских исследований не должна превышать – 1 мЗв в год.

8.9. Организация экологического мониторинга

Согласно Главе 13 Экологического Кодекса Республики Казахстан ст. 182 п.1 «Операторы объектов I и II категорий обязаны осуществлять производственный экологический контроль».

Целями производственного экологического контроля являются:

- получение информации для принятия решений в отношении экологической политики природопользователя, целевых показателей качества окружающей среды и инструментов регулирования производственных процессов, потенциально оказывающих воздействие на окружающую среду;

- обеспечение соблюдения требований экологического законодательства Республики Казахстан;

- сведение к минимуму воздействия производственных процессов природопользователя на окружающую среду и здоровье человека;

- повышение эффективности использования природных и энергетических ресурсов;

- оперативное упреждающее реагирование на внештатные ситуации;

- формирование более высокого уровня экологической информированности и ответственности руководителей и работников природопользователей;

- информирование общественности об экологической деятельности предприятий и рисках для здоровья населения;

- повышение уровня соответствия экологическим требованиям;

- повышение производственной и экологической эффективности системы управления охраной окружающей среды;

- учет экологических рисков при инвестировании и кредитовании.

Производственный экологический контроль проводится природопользователем на основе программы производственного экологического контроля, разрабатываемой природопользователем.

С целью выполнения экологических требований предприятием разрабатывается программа производственного экологического контроля окружающей среды месторождения.

Программа определяет порядок и методы:

- проведение мониторинга за состоянием компонентов природной среды -

атмосферного воздуха, поверхностных и подземных вод, почв, растительного и животного мира;

- выявления последствий аварийных и нештатных ситуаций, связанных с нарушением и загрязнением компонентов окружающей среды;

- проведения отбора проб воздуха, воды, почв, лабораторных исследований и обработки полученных результатов;

- число и месторасположение пунктов наблюдения;

- периодичность отбора проб;

- описание методики отбора проб, проведения анализов и интерпретации результатов;

- составления необходимых документов по результатам проведенного мониторинга.

Согласно разработанной программе, должен быть предусмотрен:

Контроль атмосферного воздуха

Наблюдение за состоянием атмосферного воздуха в период обустройства скважины рекомендуется проводить ежеквартально на границе санитарно-защитной зоны месторождения с определением следующих загрязняющих веществ: диоксида серы, диоксида азота, оксида азота, оксида углерода, нефтяных углеводородов.

Замеры концентраций загрязняющих веществ в атмосферном воздухе должны выполняться с помощью специальных газоанализаторов, либо с отбором проб и последующим их химическим анализом в аккредитованной лаборатории, имеющей сертифицированное оборудование.

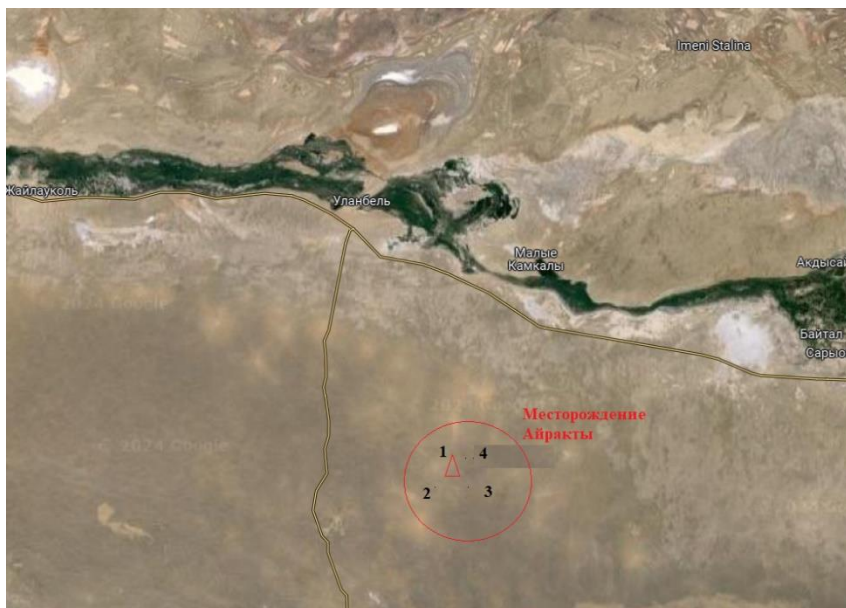
На месторождении Айракты осуществляется экологический мониторинг за атмосферным воздухом, почвой и радиацией. Координаты точек мониторинга:

1. 44° 7'54.53"C, 71°22'21.36"B

2. 44° 9'13.09"C, 71°24'55.85"

3. 44° 8'2.43"C, 71°26'46.61"B

4. 44° 6'19.74"C, 71°25'29.07"B



Точки контроля по экологическому мониторингу на м.р. Айрақты

Мониторинговые исследования на объектах будут обеспечивать преемственность подходов и контролируемых параметров с ныне действующей системой мониторинга, и включать в себя систематические измерения качественных и количественных показателей компонентов природной среды в зоне техногенного воздействия и на фоновых участках.

Полученные результаты замеров сравниваются с максимально разовыми предельно-допустимыми концентрациями (ПДКм.р.) или ориентировочно безопасными уровнями воздействия загрязняющих веществ (ОБУВ).

Усредненные за сутки значения концентраций сопоставляются со среднесуточными значениями ПДКс.с. для населенных мест.

Исследования атмосферного воздуха проводятся путем измерения приземных концентраций загрязняющих веществ в свободной атмосфере.

Отбор проб, их хранение, транспортировка и подготовка к анализу осуществляется в соответствии с утвержденными стандартами:

ГОСТ 17.2.4.02-81 «Охрана природы. Атмосфера. Общие требования к методам определения загрязняющих веществ в воздухе населенных мест»;

ГОСТ 17.2.3.01-77 «Отбор и подготовка проб воздуха».

Кроме контроля качества атмосферного воздуха, предусматривается контроль на основных источниках загрязнения атмосферы, для которых установлены нормативы допустимых выбросов (НДВ). Производственный контроль проводится непосредственно на источниках загрязнения на специально оборудованных точках отбора.

Перечень измеряемых ингредиентов принят по проекту НДВ. мониторинг эмиссий –

наблюдения на источниках выбросов загрязняющих веществ в атмосферу в целях контроля за наблюдением НДС;

Контроль за качеством подземных вод

Мониторинг подземных вод, проводится с целью определения качества грунтовых вод. Согласно «Единых правил по рациональному и комплексному использованию недр» - Недропользователем осуществляется контроль через сеть инженерных скважин за состоянием грунтовых вод (по периметру месторождения).

Химический состав воды контролируется по следующим параметрам: макро-микрохимического состава, нефтепродукты, фенолы, СПАВ, тяжелые металлы.

Частота отбора проб подземных вод должна быть не реже чем 1 раз в квартал. Мониторинг должен осуществляться аккредитованной лабораторией.

Мониторинг почв

На месторождении для наблюдения за динамикой изменения свойств почв должны быть созданы площадки для отбора проб грунта. Географические координаты площадок соответствуют координатам точек (постов) атмосферного мониторинга.

Контроль загрязнения почв на месторождении проводится с учетом определения в пробах: концентрации тяжелых металлов, концентрации углеводородов, удельной радиоактивности естественных радионуклидов.

Наблюдения за загрязнением почв общими нефтепродуктами и тяжелыми металлами (отбор проб) проводится, учитывая возможные сезонные колебания.

Мониторинг растительного покрова

Мониторинг растительного покрова и мониторинг почв, как два взаимосвязанных компонента природной среды проводятся одновременно на стационарных экологических площадках.

Мониторинг растительности должен производиться в комплексе с изучением почвенного покрова. Это даст возможность более детально определить направление процессов природной и антропогенной динамики растительности и выявить негативные тенденции.

Интенсивность наблюдения также приурочена к периодичности отбора проб почв, но не менее 1 раза в год.

Слежение за растительным покровом осуществляется методом периодического описания фитоценозов, с указанием видового состава, обилия, общего и частного проективного покрытия растениями почвы, размещения видов, их фенологического развития и общего состояния.

Так же описываются экологические особенности местообитания, где особо отмечаются различные антропогенные воздействия, в том числе и загрязнения.

Результаты наблюдений регистрируются в специальных журналах. По результатам наблюдений определяется уровень воздействия объектов месторождения на состояние растительного покрова.

Мониторинг состояния животного мира

Основными задачами производственного мониторинга за состоянием животного мира являются:

- оценка состояния животного мира на стационарных экологических площадках;
- определение особо чувствительных для представителей животного мира участков на месторождениях.

Основной методикой сбора материала служат стандартные маршрутные пешие учеты земноводных, пресмыкающихся, птиц и отчасти млекопитающих.

Для установления видового состава и численности пресмыкающихся в биотопах с обнаженной почвенной поверхностью учетная полоса составляет в ширину 6-8 м, а на участках, сплошь покрытых растительностью, до 2 м. Длина маршрутов определяется емкостью биотопов. Данные учетов пересчитываются на 1 га.

Основным способом учета крупных хищных млекопитающих служит подсчет жилых нор и регистрация свежих следов. Мелких млекопитающих учитывают по стандартным методикам (ловушко-линии) с использованием ловушек «Геро» и капканов малого размера. Помимо этого, проводится сбор и анализ погадок хищных птиц (отрыгивание, непереваренные остатки пищи – шерсть, кости). Идентификация костных остатков в погадках хищных птиц, позволяет дополнить или уточнить фаунистический состав мелких млекопитающих в том или ином районе.

Для учета численности мелких грызунов (песчанок) используют маршрутно-колонийный метод, на основе которого вычисляют плотность зверьков на 1 га.

Птиц учитывают по общепринятым методам в полосе шириной 10-50 м, иногда до 500 м (в зависимости от особенностей местности и размеров птиц). Полученные данные пересчитывают на 1 га.

Кроме того, проводятся визуальные наблюдения за позвоночными животными и следами их жизнедеятельности при обходах местности и во время переездов на автомобиле.

Наблюдения на СЭП рекомендуется проводить не реже 1 раза в год.

Места закладки контрольных и мониторинговых площадок совпадают с участками, на

которых проводится мониторинг почв и растительности. Данные наблюдений на площадках регистрируются и служат в последующем для сравнительного анализа.

Мониторинг обращения с отходами

На месторождении внедрена система, включающая контроль: за объемом образования отходов, за сбором и накоплением отходов, за состоянием площадок, где расположены контейнеры/емкости для хранения отходов, за транспортировкой отходов на месторождении, за временным хранением и отправкой отходов на специальные предприятия, за выполнением проектных решений по процедурам обработки, вывоза и утилизации отходов.

В целях минимизации экологической опасности и предотвращения отрицательного воздействия на окружающую среду в части образования, обезвреживания, утилизации и захоронения отходов должна быть налажена система внутрипромыслового и внешнего учета, контроля и слежения за движением производственных и бытовых отходов.

Мониторинг в период нештатных (аварийных) ситуаций

В случае возникновения аварийной ситуации на объектах месторождения должны руководствоваться разработанным «Планом ликвидации аварии», в котором определяются организация и производство аварийно-восстановительных работ, а также обязанности должностных лиц, участвующих в ликвидационных работах.

По окончании оперативных аварийно-восстановительных работ, мониторинг состояния окружающей среды будет заключаться в проведении комплексного обследования площади, подвергшейся неблагоприятному воздействию. После определения фактических нарушений, разрабатывается План мероприятий по очистке и восстановлению (реабилитации) территории, частью которого является Программа мониторинговых работ на данной территории.

Мониторинговые наблюдения планируются в зависимости от характера и масштабов нештатных ситуаций. При этом определяются природные среды, состояние которых будет наблюдаться, частота измерений по каждой среде и измеряемые ингредиенты. Мониторинговые работы в период аварийной ситуации отличаются, прежде всего, увеличением частоты измерений (до ежедневных в первые две недели после аварии и еженедельных на протяжении всего цикла реабилитационных работ). Также расширением числа измеряемых загрязняющих веществ. Методы отбора и анализа те же, что предусмотрены в период обычных мониторинговых работ.

После ликвидации аварийной ситуации решается вопрос о переходе вышеуказанных видов наблюдений на постоянно действующий режим мониторинга с корректировкой точек наблюдений (отбора проб) в границах зоны влияния аварии. Данные наблюдения проводятся

на протяжении всего цикла реабилитации территории.

Состояние компонентов окружающей среды на месторождении Айракты находится в удовлетворительном состоянии, что подтверждается как визуально, так и значениями инструментальных замеров в рамках экологического мониторинга.

9. ИНФОРМАЦИЯ ОБ ОЖИДАЕМЫХ ВИДАХ, ХАРАКТЕРИСТИКАХ И КОЛИЧЕСТВЕ ОТХОДОВ, КОТОРЫЕ БУДУТ ОБРАЗОВАНЫ В ХОДЕ ОБУСТРОЙСТВА И ЭКСПЛУАТАЦИИ ОБЪЕКТОВ В РАМКАХ НАМЕЧАЕМОЙ ДЕЯТЕЛЬНОСТИ, В ТОМ ЧИСЛЕ ОТХОДОВ, ОБРАЗУЕМЫХ В РЕЗУЛЬТАТЕ ОСУЩЕСТВЛЕНИЯ ПОСТУТИЛИЗАЦИИ СУЩЕСТВУЮЩИХ ЗДАНИЙ, СТРОЕНИЙ, СООРУЖЕНИЙ, ОБОРУДОВАНИЯ.

9.1 Характеристика технологических процессов предприятия как источников образования отходов

Для удовлетворения требований Республики Казахстан по недопущению загрязнения окружающей среды, должна проводиться политика управления отходами на предприятии. Она минимизирует риск для здоровья и безопасности работников и природной среды. Составной частью этой политики является система управления отходами, контролирующая безопасное накопление (захоронение) различных типов отходов.

Отходы производства и потребления должны собираться, храниться, обезвреживаться, транспортироваться в места утилизации или захоронения, согласно «Экологическому кодексу Республики Казахстан» и с Санитарными правилами «Санитарно-эпидемиологические требования к сбору, использованию, применению, обезвреживанию, транспортировке, хранению и захоронению отходов производства и потребления», утвержденный Приказом и.о. Министра здравоохранения Республики Казахстан № ҚР ДСМ- 331/2020 от 25 декабря 2020 года.

Для рационального управления отходами необходим строгий учет и контроль над всеми видами отходов, образующихся в процессе деятельности предприятия. Система управления отходами включает в себя организационные меры отслеживания образования отходов, контроль за их сбором и хранением, утилизацией и обезвреживанием.

В соответствии с «Классификатором отходов» (Приказ и.о. Министра экологии, геологии и природных ресурсов Республики Казахстан от 6 августа 2021 года № 314) отходы делятся на опасные, неопасные и зеркальные виды отходов.

На подразделениях предприятия для производственных и коммунальных отходов с целью оптимизации организации их обработки и удаления, а также облегчения утилизации должен быть предусмотрен отдельный сбор различных типов отходов. Отходы производства и потребления собираются в отдельные емкости с четкой идентификацией для каждого типа отходов.

Применяется следующая методика разделения отходов:

- промышленные отходы на местах временного накопления в специально маркированных, окрашенных контейнерах для каждого вида отхода. Контейнеры установлены на специально организованных и оборудованных площадках;
- отходы имеют предупредительные надписи с соответствующей табличкой опасности (огнеопасные, взрывчатые, ядовитые и т.д.), согласно требованиям, установленным в спецификации материалов по классификации. Смешивание различных отходов не разрешается.

Складирование отходов в контейнерах позволяет предотвратить утечки, уменьшить уровень их воздействия на окружающую среду, а также воздействие погодных условий на состояние отходов.

Источниками образования отходов при осуществлении хозяйственной деятельности на объектах будут являться: эксплуатация техники и оборудования; функционирование производственных и сопутствующих объектов; жизнедеятельность персонала, задействованного в работах.

В процессе производственной деятельности образуются определенное количество отходов производства и потребления, которые могут оказывать негативное влияние на компоненты природной среды: воздушную и водную среду, почвенный покров.

Характеристика отходов производства и потребления, их качественный и количественный состав определены в соответствии с «Классификатором отходов», утвержденным и.о. министра экологии, геологии и природных ресурсов Республики Казахстан от 6 августа 2021 года № 314.

Отходы производства и потребления – это остатки сырья, материалов, химических соединений, образовавшиеся при производстве продукции, выполнении технологических работ и утратившие полностью или частично исходные потребительские свойства, необходимые для применения в соответствующем производстве, включая техногенные минеральные образования и отходы сельскохозяйственного производства.

К отходам производства относятся остатки сырья, материалов, веществ, предметов, изделий, образовавшиеся в процессе производства продукции, выполнения работ (услуг) и утратившие полностью или частично исходные потребительские свойства. К отходам производства относятся как отходы, образующиеся при основном производстве, так и отходы вспомогательного производства.

К отходам потребления относятся остатки веществ, материалов, предметов,

изделий, товаров частично или полностью утративших свои первоначальные потребительские свойства для использования по прямому или косвенному назначению в результате физического или морального износа в процессах общественного и личного потребления (жизнедеятельности), использования и эксплуатации.

Определение объемов образования отходов выполнено на основании приложения № 16 к приказу Министра окружающей среды и водных ресурсов Республики Казахстан от 12 июня 2014 года № 221-Ө.

Управление отходами горнодобывающей промышленности предусмотрено соответствии с гл.26 ЭК РК

Процесс обустройства скважины будет сопровождаться образованием различных видов отходов.

Основными источниками воздействия на почвенный покров в ходе реализации проектных решений будут являться:

- транспорт и механизмы, задействованные при установке технологического оборудования и обустройстве скважин;
- весь комплекс технологического оборудования, при условии нарушения технологии, возможных аварийных проливов и утечек нефтепродуктов;
- отходы производства и потребления.

Потенциальная возможность негативного воздействия отходов на все компоненты окружающей среды (атмосферный воздух, поверхностные и подземные воды, почвенно-растительный покров, животный и растительный мир) может проявляться в результате непредвиденных ситуаций на отдельных стадиях сбора, хранения и утилизации отходов производства и потребления, или при несоблюдении технологического регламента и техники безопасности.

Для рационального управления отходами необходим строгий учет и контроль над всеми видами отходов, образующихся в процессе деятельности предприятия. Система управления отходами включает в себя организационные меры отслеживания образования отходов, контроль за их сбором и хранением, утилизацией и обезвреживанием.

На объектах для производственных и коммунальных отходов с целью оптимизации организации их обработки и удаления, а также облегчения утилизации должен быть предусмотрен отдельный сбор различных типов отходов в отдельные емкости с четкой идентификацией для каждого типа отхода.

На контрактной территории нет собственных полигонов. Отходы производства и потребления будут собираться в отдельные емкости с четкой идентификацией для каждого типа отходов, и будут вывозиться специализированными организациями на договорной основе в согласованные места временного хранения или утилизации. При

реализации проектных решений должна применяться следующая методика разделения отходов:

- промышленные отходы на местах хранятся в специально маркированных, окрашенных контейнерах для каждого вида отхода. Контейнеры устанавливаются на специально организованных и оборудованных площадках;
- отходы имеют предупредительные надписи с соответствующей табличкой опасности (огнеопасные, взрывчатые, ядовитые и т.д.), согласно требованиям, установленным в спецификации материалов по классификации. Смешивание различных отходов не разрешается.

С целью охраны почв от возможного загрязнения отходами производства предъявляются повышенные требования к надежности специально организованных и оборудованных площадкам. Сбор отходов в контейнерах позволяет предотвратить утечки, уменьшить уровень их воздействия на окружающую среду, а также воздействие погодных условий на состояние отходов.

В процессе обустройства скважин образуются следующие группы отходов:

- производственные;
- коммунальные.

Все виды и типы образующихся отходов, в первую очередь, зависят от осуществляемых технологических процессов и выполняемых производственных операций:

- в процессе обустройства скважины;
- при вспомогательных работах.

Основными эмиссиями при обустройства скважины являются:

- металлолом (лом черных металлов);
- промасленная ветошь;
- огарки электродов;
- использованная тара;
- отработанные масла;
- коммунальные отходы.

Металлолом – Процесс, при котором происходит образование отходов: различные строительные работы, техническое обслуживание и демонтаж. К этому виду отходов относятся металлические отходы в виде обрезков труб, балок, швеллеров, проволока, отработанные долота. Собирается на площадке для временного складирования металлолома, по мере накопления вывозятся специализированной организацией. Код отхода – 16 01 17, Уровень опасности – неопасный отход. Основные компоненты отходов (91,75%): Fe_2O_3 – 89,12%, Al_2O_3 – 0,1%, MgO – 0,85%, Cu – 1,7%. В отходе присутствуют также TiO_2 , MnO , Na_2O , V_2O_5 , Cr , Co , Mo . Класс опасности 4.

Реакционная способность: нереакционноспособные (бурная реакция с водой -

отсутствует; образование взрывчатых смесей при смешении с водой - не образует; образование токсичных газов, аэрозолей, дымов при смешении с водой - не образует).

При сдаче металлолом должен в обязательном порядке пройти радиометрический контроль на наличие радиационного фона, характерного для инструментов и материалов, задействованных в контакте с нефтепродуктами.

Отходы планируется складировать в специальный контейнер с маркировкой для мелкого металлолома, большие куски помещать на специальную площадку временного хранения с последующим вывозом на дальнейшую утилизацию.

Отходы планируется складировать в специальный контейнер с маркировкой для мелкого металлолома, большие куски помещать на специальную площадку временного хранения с последующим вывозом на дальнейшую утилизацию.

Промасленная ветошь относится к опасным видам отходов. Основные компоненты отходов (95,15%): текстиль – 67,8, минеральное масло - 16,2%, SiO₂ – 1,85%, смолистый остаток – 9,3%. Класс опасности 4. Перечень опасных свойств отходов: НРЗ - огнеопасные вещества. Код отхода – 15 02 02*, уровень опасности – опасные отходы.

Наименование процесса, в котором образовались отходы: эксплуатация различного вида автотранспорта, спецтехники и оборудования, а также проведение различного вида производственных операций.

Реакционная способность: нереакционноспособные (бурная реакция с водой - отсутствует; образование взрывчатых смесей при смешении с водой - не образует; образование токсичных газов, аэрозолей, дымов при смешении с водой - не образует).

Отходы планируется складировать в металлическом контейнере для промасленной ветоши.

Отработанные масла образуются в процессе эксплуатации автотранспорта, при работе двигателей. Отработанные масла собираются в герметичную емкость, вывозятся специализированной организацией. Код отхода – 13 02 08*, Уровень опасности – опасные отходы.

Использованная тара (металлические бочки, мешки из-под химреагентов) - Твёрдые, металлические или пластмассовые инертные емкости. Подлежат передаче специализированным предприятиям для переработки. Код отхода – 15 01 10*, Уровень опасности – опасные отходы.

Огарки сварочных электродов - остатки неиспользованных электродов при сварке. Основные компоненты отходов (95,53%): Fe₂O₃ – 79,2%, Al₂O₃ – 6,13%, MgO – 8,9% Cu – 1,3%. Класс опасности 4. Код отхода – 12 01 13, Уровень опасности – неопасные отходы.

Реакционная способность: нереакционноспособные (бурная реакция с водой - отсутствует; образование взрывчатых смесей при смешении с водой - не образует; образование токсичных газов, аэрозолей, дымов при смешении с водой - не образует).

Отходы планируется складировать в специальный контейнер с маркировкой для

мелкого металлолома на временной площадке.

Коммунальные отходы – Основные компоненты коммунальных отходов: бумага и картон — 37%, пищевые отходы — 24%, пластмассы — 11%, стекло — 5%, текстиль и другое — 23%. К данному виду отходов относятся тара от пищевых продуктов – бумага, пластмассовые, стеклянные банки и бутылки, и пищевые отходы. Код отхода – 20 03 01, Уровень опасности – неопасные отходы.

В соответствие с подпунктом 6) пункта 2 статьи 319, статьи 326 Экологического кодекса РК, а также приказом и.о. Министра экологии, геологии и природных ресурсов Республики Казахстан от 2 декабря 2021 года № 482 «Об утверждении Требований к раздельному сбору отходов, в том числе к видам или группам (совокупности видов) отходов, подлежащих обязательному раздельному сбору с учетом технической, экономической и экологической целесообразности» предусматривается раздельный сбор твердо-бытовых отходов по морфологическому составу.

Реакционная способность: нереакционноспособные (бурная реакция с водой - отсутствует; образование взрывчатых смесей при смешении с водой - не образует; образование токсичных газов, аэрозолей, дымов при смешении с водой - не образует).

Сбор пищевых и твердо-бытовых отходов предусмотрено производить раздельно в соответствии маркированные металлические контейнеры с указанием «Пищевые отходы» или «Бытовые отходы» на специально отведённой площадке.

Вывоз осуществляется по мере заполнения контейнера, но не реже 1 раза в неделю летом и двух раз в месяц зимой. В летнее время предусмотрена ежедневная, а в зимнее время периодическая обработка отходов в контейнере хлорной известью.

Накопление отходов предусмотрено в специально оборудованных контейнерах в соответствии с требованиями законодательства Республики Казахстан. Предусмотрен раздельный сбор твердо-бытовых отходов по морфологическому составу в соответствие с подпунктом 6) пункта 2 статьи 319, 326 Экологического кодекса РК, а также приказом и.о. Министра экологии, геологии и природных ресурсов Республики Казахстан от 2 декабря 2021 года № 482 «Об утверждении Требований к раздельному сбору отходов, в том числе к видам или группам (совокупности видов) отходов».

В соответствии с пп. 1 п. 2 ст. 320 Экологического кодекса Республики Казахстан временное складирование отходов на месте образования предусмотрено на срок не более шести месяцев до даты их сбора (передачи специализированным организациям) или самостоятельного вывоза на объект, где данные отходы будут подвергнуты операциям по восстановлению или удалению.

Договор на вывоз отходов со специализированными организациями будут заключены непосредственно перед началом проведения работ.

Количество отходов, предусмотренных к переносу за пределы объекта за год, не превышает пороговых значений, установленных для переноса отходов правилами ведения

регистра выбросов и переноса загрязнителей (перенос за пределы объекта двух тонн в год для опасных отходов или двух тысяч тонн в год для неопасных отходов).

Ремонт техники будет производиться в специализированных организациях ближайших населенных пунктах.

Все образованные отходы будут храниться в контейнерах с маркировкой с указанием содержимого, в соответствии с нормативными требованиями по хранению, а также в соответствии с рекомендациями поставщика или изготовителя. Контейнеры будут храниться в специально отведенных местах на достаточном удалении от любого взрыво- и пожароопасного участка.

Согласно Санитарных правил "Санитарно-эпидемиологические требования к сбору, использованию, применению, обезвреживанию, транспортировке, хранению и захоронению отходов производства и потребления", утвержденные приказом и.о. Министра здравоохранения Республики Казахстан от 25 декабря 2020 года № ҚР ДСМ-331/2020 по степени воздействия на здоровье человека и окружающую среду отходы распределяются на пять классов опасности:

- 1) 1 класс - чрезвычайно опасные;
- 2) 2 класс - высоко опасные;
- 3) 3 класс - умеренно опасные;
- 4) 4 класс - мало опасные;
- 5) 5 класс - неопасные.

Безопасное обращение с отходами предполагает их хранение в специальных помещениях, контейнерах и площадках, постоянный контроль количества отходов, особенно коммунальных отходов, и своевременный вывоз на переработку или захоронение на предприятия, которые имеют собственные полигоны либо на собственный полигон. Вещества, содержащиеся в отходах, не могут мигрировать в грунтовые воды и почвы, т.к. обеспечивается их соответствующее хранение. При передаче отходов подрядным организациям для вывоза, следует предварительно подготовить отходы к транспортировке. Упаковка должна обеспечивать экологически безопасную транспортировку. Компании, оказывающие услуги по вывозу отходов, предоставляют контейнеры/бункеры для сбора и транспортировки опасных видов отходов.

Оператор объекта согласно пункта 1 статьи 336 Кодекса заключает договор с субъектами предпринимательства для выполнения работ (оказания услуг) по переработке, обезвреживанию, утилизации и (или) уничтожению опасных отходов имеющих лицензию на выполнение работ и оказание услуг в области охраны окружающей среды.

Расчет объемов образования отходов бурения и производственных отходов представлен в приложении 5.

Используемая методика для расчетов количества образуемых отходов «Порядок нормирования объемов образования и размещения отходов производства РНД 03.1.0.3.01.-

96».

Классификация отходов производства и потребления

В соответствии с новым Экологическим кодексом РК от 02.01.2021 г. № 400-V и Классификатором отходов, утвержденным приказом и.о. Министра экологии, геологии и природных ресурсов Республики Казахстан от 6 августа 2021 года № 314, отходы производства и потребления разделяются на опасные, не опасные и зеркальные.

В соответствии со ст. 338 п. 4 ЭК РК, отдельные виды отходов в классификаторе отходов могут быть определены одновременно как опасные и неопасные с присвоением различных кодов («зеркальные» виды отходов) в зависимости от уровней концентрации содержащихся в них опасных веществ или степени влияния опасных характеристик вида отходов на жизнь и (или) здоровье людей и окружающую среду.

В процессе обустройства скважины, ожидается образования 5 видов отходов обладающих опасными свойствами, не опасных отходов – 3 вида (табл. 6.1).

Характеристика отходов, их качественный и количественный состав определены на основании Классификатора отходов, утвержденного Приказом и.о. Министра экологии, геологии и природных ресурсов Республики Казахстан от 6 августа 2021 года №314.

Классификация отходов основана на последовательном рассмотрении и определении основных признаков отходов. Классификации подлежат местонахождение, состав, количество, агрегатное состояние отходов, а также их токсикологические, экологические и другие опасные характеристики. Установленные в настоящем стандарте признаки классификации не исключают дополнительных, отражающих отраслевую, региональную или иную специфику отходов.

Образующиеся отходы передаются сторонним специализированным организациям на договорной основе по мере их накопления (хранение на территории не более 6-ти месяцев согласно ст.320 ЭК РК). В соответствии с п. 3 статьи 319 Экологического кодекса РК, лица, осуществляющие операции по управлению отходами, за исключением домовых хозяйств, обязаны при осуществлении соответствующей деятельности соблюдать национальные стандарты в области управления отходами, включенные в перечень, утвержденный уполномоченным органом в области охраны окружающей среды.

В связи с этим, при разработке данной Программы управления отходами были учтены основные положения национального стандарта РК СТ РК 3129-2018 «Масла смазочные отработанные». Требования к сбору, хранению, транспортировке, приему и переработке» в целях обеспечения отдельного сбора и временного хранения отработанных масел по группам, видам внутри групп, и недопущения их смешивания. Таким образом, учитывая вышеизложенное, объединенный вид отхода «отработанные масла» поделен на 3 вида: «отработанное моторное масло», «отработанное трансмиссионное масло», «отработанное гидравлическое масло». Объединенный вид отхода «фильтры промасленные отработанные» поделен на 2 вида - «отработанные

масляные фильтры», «отработанные топливные фильтры».

Также учтены требования п.2 ст. 321 ЭК РК к раздельному сбору отходов, в том числе к видам или группам (совокупности видов) отходов, подлежащих обязательному раздельному сбору. Осуществление раздельного сбора твердых бытовых отходов приводит к сокращению объемов накопления отходов, ввиду утраты статуса отходов большей части твердых бытовых отходов и перехода в категорию вторичного ресурса в соответствии с п. 2 ст. 333 ЭК РК.

Таблица 32 - Количество образования отходов бурения и производственных отходов, а также уровень опасности отхода и методы утилизации всех, образуемых видов отходов

№ п. п.	Процесс образования отходов	Наименование отхода	Количество отхода при обустройстве скважины, тонн	Морфологический (химический) состав отхода	Скорость образования отхода, сут.	Классификация отхода	Опасные свойства	Способ накопления	Способ сбора/транспортировки/обезвреживания/восстановления/удаления
	Замена масла при работе спецтехники	Отработанное масло	0,2728	масло - 78%, продукты разложения - 8%, вода - 4%, механические примеси - 3%, присадки - 1%, горючее - до 6%	83	13 02 08*	H3, H14	В герметичных емкостях	Раздельный сбор
	Обслуживание/обтирка производственного оборудования	Промасленная ветошь	0,0254	ткань (ткань - 73%, масло 12%, влага - 15%)	83	15 02 02*	H3, H14	В металлических контейнерах	Раздельный сбор
	Проведение сварочных работ	Огарки сварочных электродов	0,0009	железо - 96-97%, обмазка (типа $Ti(CO_3)_2$) - 2-3%, прочие - 1%	83	12 01 13	-	В металлических контейнерах	Раздельный сбор
	Строительные работы	Металлолом (черный)	0,1	металлические куски, детали (Fe_2O_3 – 88,43 %, Al_2O_3 – 4,29 %)	83	16 01 17	-	На специализированных огражденных промплощадках на территории месторождений	Раздельный сбор
8	Жизнедеятельность персонала	Коммунальные (смешанные отходы и раздельно собранные отходы, которые по	2,8038	(полиэтилен – 35,7%, целлюлоза – 35%)		20 03 01	-	В металлических контейнерах объемом 1м3	Раздельный сбор "сухая" фракция (бумага,

		своему характеру и составу сходны с отходами домашних хозяйств)			83				картон, металл, пластик, стекло)
--	--	---	--	--	----	--	--	--	----------------------------------

Таблица 33 – Перечень, характеристика отходов производства и потребления

п.п.	Наименование отходов	Код по новому Классификатору	Расшифровка кода	Характеристика отходов					
				Агрегатное состояние	Опасные свойства согласно ст. 342 ЭК РК и Классификатору отходов	Процесс образования отходов	Морфологический (химический) состав отхода	Период накопления отхода	Способ накопления
Опасные отходы									
	Промасленная ветошь	15 02 02*	Ткани для вытирания, защитная одежда, загрязненные опасными материалами	Твердое	НРЗ огнеопасность	Обслуживание/ обтирка производственного оборудования	ткань (ткань - 73%, масло 12%, влага - 15%)	Временное складирование отходов не более 6 месяцев с учетом того, что количество отходов не будет превышать объемы емкостей накопления	Металлическая емкость 0,2 м³ (на буровых площадках)

4	Использованная тара	15 01 10*	Упаковка, содержащая остатки или загрязненная опасными веществами	Твердое	НР14 экотоксичность	Образуются при использовании моторных масел, реагентов	Пластиковые/металлические бочки, мешки	Временное складирование отходов не более 6 месяцев с учетом того, что количество отходов не будет превышать емкости накопления	Специально отведенная бетонная площадка на складе временного хранения буровых площадок
5	Отработанные масла	13 02 08*	Другие моторные, трансмиссионные и смазочные масла	Жидкое	НР3 огнеопасность	Замена масла при работе спецтехники	масло - 78%, продукты разложения - 8%, вода - 4%, механические примеси - 3%, присадки - 1%, горючее – до 6%	Временное складирование отходов не более 6 месяцев с учетом того, что количество отходов не будет превышать емкости накопления	Металлическая емкость 0,2 м³ Отдельно забетонированная площадка на складе для хранения нефтепродуктов (на территории буровых площадок) <u>овы</u> <u>х</u>
Не опасные отходы									
6	Лом черных металлов	16 01 17	Смешанные металлы	Твердое	не обладает опасными свойствами	Обработка металлических деталей	металлические куски, детали (Fe2O3 – 88,43	Временное складирование отходов не	Металлический контейнер 3,5 м³ на

							% , Al ₂ O ₃ – 4,29 %) Железа оксид, железо (III) оксид, сажа (углерод; углерод черный)	более 6 месяцев с учетом того, что количество отходов не будет превышать объемы емкостей накопления	складе временного хранения буровых площадок
7	Огарки сварочных электродов	12 01 13	Отходы сварки	Твердое	не обладает опасными свойства	Проведение сварочных работ	металлические куски, детали (Fe ₂ O ₃ – 88,43 %, Al ₂ O ₃ – 4,29 %)	Временное складировани е отходов не более 6 месяцев с учетом того, что количество отходов не будет превышать объемы емкостей накопления	Металлически й контейнер 0,1 м ³ на складе временного хранения на территории буровых площадок
8	Твердые бытовые отходы (ТБО)	20 03 01	Смешанные коммунальны е отходы	Твердое	не обладает опасными свойства	Жизнедеятел ьность персонала,	бумага и картон — 37%, пластмассы — 11%, стекло — 5%, текстиль и другое — 47%.	1 раз/день летние время, раз в 3 дня зимнее время.	Металлически й контейнер 0,8м ³ , на бетонированно й площадке на территории бур.площадок. Предусмотрен

									а отдельная сортировка отходов ТБО: макулатура (бумага), пластиковые бутылки и тара, стекло и др.
--	--	--	--	--	--	--	--	--	---

Таблица 34– Нормативы размещения отходов производства и потребления при обустройстве

Наименование отходов	Объем накопленных отходов на существующее положение, тонн/год	Лимит накопления (1 скв)., тонн/год	Лимит накопления (4 скв)., тонн/год
Всего		9,0430	36,1721
в т. ч. отходов производства		1,5437	6,1748
отходов потребления		7,4993	29,9974
Опасные отходы			
Отработанные масла		1,0861	4,3445
Использованная тара ЛКМ		0,3295	1,3178
Промасленная ветошь		0,0254	0,1016
Не опасные отходы			
Металлолом		0,1000	0,4000
Огарки сварочных электродов		0,0027	0,0109
Коммунальные отходы		4,8353	19,3414
Пищевые отходы		2,6640	10,6560

Примечание:

*нормативы размещения отходов производства не устанавливаются на те отходы, которые передаются сторонним организациям.

**Передачу произвести в срок не позднее 6 месяцев с момента начала временного хранения. Места временного хранения отходов предназначены для безопасного сбора отходов в срок не более шести месяцев до их передачи третьим лицам. Экологический кодекс статья 320, пункт 2-1.

*** Передачу произвести в срок не позднее 3-х дней, в жаркие месяцы передачу произвести ежедневно.

9.2. Программа управления отходами на предприятии

Учет и движение отходов производства и потребления на производственных объектах ТОО «Разведка и добыча QazaqGaz», в целом и на каждом отдельном его производственном участке, должны регламентироваться экологическими нормативными документами и положениями «Программы управления отходами для объектов ТОО «Разведка и добыча QazaqGaz».

Все образующиеся в процессе деятельности объектов предприятия отходы в установленном порядке должны собираться, размещаться в местах временного складирования, транспортироваться по договору в специализированные организации на утилизацию или на переработку. Временное складирование отходов производится строго в специализированных местах, в емкостях и на специализированных площадках, что снижает или полностью исключает загрязнение компонентов окружающей среды.

Согласно статье 331 ЭК РК от 2 января 2021 года № 400-VI, субъекты предпринимательства, являющиеся образователями отходов, несут ответственность за обеспечение надлежащего управления такими отходами с момента их образования до момента передачи во владение лицам, осуществляющим операции по восстановлению или удалению отходов на основании лицензии.

Специализированные компании должны иметь лицензии на выполнение работ и оказание услуг в области охраны окружающей среды по соответствующему подвиду деятельности (выполнения работ (оказания услуг) по переработке, обезвреживанию,

утилизации и (или) уничтожению опасных отходов) (ст.336 ЭК РК от 2 января 2021 года № 400- VI).

Транспортировка отходов осуществляется в специально оборудованном транспорте, исключающем возможность потерь по пути следования и загрязнения окружающей среды, а также обеспечивающем удобства при перегрузке.

Управление отходами - это деятельность по планированию, реализации, мониторингу и анализу мероприятий по обращению с отходами производства и потребления.

Цель Программы – заключается в достижении установленных показателей, направленных на постепенное сокращение объемов и (или) уровня опасных свойств образуемых отходов, а также отходов, находящихся в процессе обращения.

Задачи Программы – определение путей достижения поставленной цели наиболее эффективными и экономически обоснованными методами, с прогнозированием достижимых объемов (этапов) работ в рамках планового периода. Задачи направлены на снижение объемов образуемых и накопленных отходов, с учетом:

- ✓ внедрения на предприятии имеющихся в мире наилучших доступных технологий по обезвреживанию, вторичному использованию и переработке отходов;
- ✓ привлечения инвестиций в переработку и вторичное использование отходов;
- ✓ минимизации объемов отходов, вывозимых на полигоны захоронения.

Показатели Программы – количественные и (или) качественные значения, определяющие на определенных этапах ожидаемые результаты реализации комплекса мер, направленных на снижение негативного воздействия отходов производства и потребления на окружающую среду.

Показатели устанавливаются с учетом:

- всех производственных факторов;
- экологической эффективности;
- экономической целесообразности.

Показатели являются контролируемыми и проверяемыми, определяются по этапам реализации Программы.

Для удовлетворения требований Республики Казахстан по недопущению загрязнения окружающей среды, должна проводиться политика управления отходами.

Проведение политики управления отходами позволит минимизировать риск для здоровья и безопасности работников и природной среды. Составной частью этой политики является система управления отходами, контролирующая безопасное размещение различных типов отходов.

Согласно ряду законодательных и нормативных правовых актов, принятых в Республике, все отходы производства и потребления образующиеся в производственной деятельности по мере накопления должны собираться, храниться, обезвреживаться,

сдаваться для утилизации, транспортироваться в соответствии с договорами, сторонним организациям, имеющим лицензию на данный вид деятельности в места утилизации или захоронения.

Существующая на предприятии схема управления отходами на предприятии должна включать в себя следующие этапы технологического цикла отходов согласно требованиям ЭК РК:

Владельцы отходов - Статья 318. 1. Под владельцем отходов понимается образователь отходов или любое лицо, в чьем законном владении находятся отходы. 2. Образователем отходов признается любое лицо, в процессе осуществления деятельности которого образуются отходы (первичный образователь отходов), или любое лицо, осуществляющее обработку, смешивание или иные операции, приводящие к изменению свойств таких отходов или их состава (вторичный образователь отходов).

Оператор объекта должен заключать договора, согласно п. 1 ст. 336 Кодекса с субъектами предпринимательства для выполнения работ (оказания услуг) по переработке, обезвреживанию, утилизации и (или) уничтожению опасных отходов, имеющих лицензию на выполнение работ и оказание услуг в области охраны окружающей среды.

Накопление отходов - статья 320. пункт 1.

1. Под накоплением отходов понимается временное складирование отходов в специально установленных местах в течение сроков, указанных в пункте 2 настоящей статьи, осуществляемое в процессе образования отходов или дальнейшего управления ими до момента их окончательного восстановления или удаления.

2. Места накопления отходов предназначены для:

1) временного складирования отходов на месте образования на срок не более шести месяцев до даты их сбора (передачи специализированным организациям) или самостоятельного вывоза на объект, где данные отходы будут подвергнуты операциям по восстановлению или удалению;

2) временного складирования неопасных отходов в процессе их сбора (в контейнерах, на перевалочных и сортировочных станциях), за исключением вышедших из эксплуатации транспортных средств и (или) самоходной сельскохозяйственной техники, на срок не более трех месяцев до даты их вывоза на объект, где данные отходы будут подвергнуты операциям по восстановлению или удалению;

3) временного складирования отходов на объекте, где данные отходы будут подвергнуты операциям по удалению или восстановлению, на срок не более шести месяцев до направления их на восстановление или удаление.

Для вышедших из эксплуатации транспортных средств и (или) самоходной сельскохозяйственной техники срок временного складирования в процессе их сбора не должен превышать шесть месяцев;

3. временного складирования отходов горнодобывающих и

горноперерабатывающих производств, в том числе отходов металлургического и химико-металлургического производств, на месте их образования на срок не более двенадцати месяцев до даты их направления на восстановление или удаление.

4. Накопление отходов разрешается только в специально установленных и оборудованных в соответствии с требованиями законодательства Республики Казахстан местах (на площадках, в складах, хранилищах, контейнерах и иных объектах хранения).

5. Запрещается накопление отходов с превышением сроков, указанных в пункте 2 настоящей статьи, и (или) с превышением установленных лимитов накопления отходов (для объектов I и II категорий) или объемов накопления отходов, указанных в декларации о воздействии на окружающую среду (для объектов III категории).

Сбор отходов – статья 321.

1. Под сбором отходов понимается деятельность по организованному приему отходов от физических и юридических лиц специализированными организациями в целях дальнейшего направления таких отходов на восстановление или удаление. Под накоплением отходов в процессе сбора понимается хранение отходов в специально оборудованных в соответствии с требованиями законодательства Республики Казахстан местах, в которых отходы, вывезенные с места их образования, выгружаются в целях их подготовки к дальнейшей транспортировке на объект, где данные отходы будут подвергнуты операциям по восстановлению или удалению.

2. Лица, осуществляющие операции по сбору отходов, обязаны обеспечить раздельный сбор отходов в соответствии с требованиями настоящего Кодекса.

3. Требования к раздельному сбору отходов, в том числе к видам или группам (совокупности видов) отходов, подлежащих обязательному раздельному сбору, определяются уполномоченным органом в области охраны окружающей среды в соответствии с требованиями настоящего Кодекса и с учетом технической, экономической и экологической целесообразности.

4. Запрещается смешивание отходов, подвергнутых раздельному сбору, на всех дальнейших этапах управления отходами.

Транспортировка отходов - статья 321.

1. Под транспортировкой отходов понимается деятельность, связанная с перемещением отходов с помощью специализированных транспортных средств между местами их образования, накопления в процессе сбора, сортировки, обработки, восстановления и (или) удаления.

Восстановление отходов - Статья 323.

Восстановлением отходов признается любая операция, направленная на сокращение объемов отходов, главным назначением которой является использование отходов для выполнения какой-либо полезной функции в целях замещения других материалов, которые в противном случае были бы использованы

для выполнения указанной функции, включая вспомогательные операции по подготовке данных отходов для выполнения такой функции, осуществляемые на конкретном производственном объекте или в определенном секторе экономики. К операциям по восстановлению отходов относятся:

- 1) подготовка отходов к повторному использованию;
- 2) переработка отходов;
- 3) утилизация отходов.

Удаление отходов - Статья 325.

1. Удалением отходов признается любая, не являющаяся восстановлением операция по захоронению или уничтожению отходов, включая вспомогательные операции по подготовке отходов к захоронению или уничтожению (в том числе по их сортировке, обработке, обезвреживанию).

2. Захоронение отходов - складирование отходов в местах, специально установленных для их безопасного хранения в течение неограниченного срока, без намерения их изъятия.

3. Уничтожение отходов - способ удаления отходов путем термических, химических или биологических процессов, в результате применения которого существенно снижаются объем и (или) масса и изменяются физическое состояние и химический состав отходов, но который не имеет в качестве своей главной цели производство продукции или извлечение энергии.

Вспомогательные операции при управлении отходами - Статья 326.

1. К вспомогательным операциям относятся сортировка и обработка отходов.

2. Под сортировкой отходов понимаются операции по разделению отходов по их видам и (или) фракциям либо разбору отходов по их компонентам, осуществляемые отдельно или при накоплении отходов до их сбора, в процессе сбора и (или) на объектах, где отходы подвергаются операциям по восстановлению или удалению.

3. Под обработкой отходов понимаются операции, в процессе которых отходы подвергаются физическим, термическим, химическим или биологическим воздействиям, изменяющим характеристики отходов, в целях облегчения дальнейшего управления ими и которые осуществляются отдельно или при накоплении отходов до их сбора, в процессе сбора и (или) на объектах, где отходы подвергаются операциям по восстановлению или удалению. Под обезвреживанием отходов понимается механическая, физико-химическая или биологическая обработка отходов для уменьшения или устранения их опасных свойств.

Основополагающее экологическое требование к операциям по управлению отходами

Лица, осуществляющие операции по управлению отходами, обязаны выполнять соответствующие операции таким образом, чтобы не создавать угрозу причинения вреда

жизни и (или) здоровью людей, экологического ущерба, и, в частности, без:

- 1) риска для вод, в том числе подземных, атмосферного воздуха, почв, животного и растительного мира;
- 2) отрицательного влияния на ландшафты и особо охраняемые природные территории.

Принципы государственной экологической политики в области управления отходами

В дополнение к общим принципам, изложенным в статье 5 Экологического Кодекса, государственная экологическая политика в области управления отходами основывается на следующих специальных принципах:

- 1) иерархии;
- 2) близости к источнику;
- 3) ответственности образователя отходов;
- 4) расширенных обязательств производителей (импортеров).

Принцип иерархии

Образователи и владельцы отходов должны применять следующую иерархию мер по предотвращению образования отходов и управлению образовавшимися отходами в порядке убывания их предпочтительности в интересах охраны окружающей среды и обеспечения устойчивого развития Республики Казахстан:

- 1) предотвращение образования отходов;
- 2) подготовка отходов к повторному использованию;
- 3) переработка отходов;
- 4) утилизация отходов;
- 5) удаление отходов.

Принцип близости к источнику

Образовавшиеся отходы должны подлежать восстановлению или удалению как можно ближе к источнику их образования, если это обосновано с технической, экономической и экологической точки зрения.

Принцип ответственности образователя отходов

Субъекты предпринимательства, являющиеся образователями отходов, несут ответственность за обеспечение надлежащего управления такими отходами с момента их образования до момента передачи в соответствии с пунктом 3 статьи 339 Экологического Кодекса во владение лица, осуществляющего операции по восстановлению или удалению

отходов на основании лицензии.

Принцип расширенных обязательств производителей (импортеров)

Физические и юридические лица, которые осуществляют на территории Республики Казахстан производство отдельных видов товаров по перечню, утверждаемому в соответствии с пунктом 1 статьи 386 Экологического Кодекса, или ввоз таких товаров на территорию Республики Казахстан, несут расширенные обязательства в соответствии с Экологическим Кодексом, в том числе в целях снижения негативного воздействия таких товаров на жизнь и (или) здоровье людей и окружающую среду.

Нормирование в области управления отходами

Лимиты накопления отходов и лимиты на их захоронение устанавливаются для объектов I и II категорий на основании соответствующего экологического разрешения.

Разработка и утверждение лимитов накопления отходов и лимитов захоронения отходов, представление и контроль отчетности об управлении отходами осуществляются в соответствии с правилами, утвержденными уполномоченным органом в области охраны окружающей среды.

Операторы объектов I и (или) II категорий, а также лица, осуществляющие операции по сортировке, обработке, в том числе по обезвреживанию, восстановлению и (или) удалению отходов, обязаны разрабатывать программу управления отходами в соответствии с правилами, утвержденными уполномоченным органом в области охраны окружающей среды.

Программа управления отходами является неотъемлемой частью экологического разрешения.

Паспорт опасных отходов - Статья 343.

1. Паспорт опасных отходов составляется и утверждается физическими и юридическими лицами, в процессе деятельности которых образуются опасные отходы.

2. Паспорт опасных отходов должен включать следующие обязательные разделы:

- 1) наименование опасных отходов и их код в соответствии классификатором отходов;
- 2) реквизиты образователя отходов: индивидуальный идентификационный номер для физического лица и бизнес-идентификационный номер для юридического лица, его место нахождения;
- 3) место нахождения объекта, на котором образуются опасные отходы;
- 4) происхождение отходов: наименование технологического процесса, в результате которого образовались отходы, или процесса, в результате которого товар (продукция) утратил (утратила) свои потребительские свойства, с наименованием исходного товара

(продукции);

- 5) перечень опасных свойств отходов;
- 6) химический состав отходов и описание опасных свойств их компонентов;
- 7) рекомендуемые способы управления отходами;
- 8) необходимые меры предосторожности при управлении отходами;
- 9) требования к транспортировке отходов и проведению погрузочно-разгрузочных работ;

10) меры по предупреждению и ликвидации чрезвычайных ситуаций природного и техногенного характера и их последствий, связанных с опасными отходами, в том числе во время транспортировки и проведения погрузочно-разгрузочных работ;

11) дополнительную информацию (иную информацию, которую сообщает образователь отходов).

3. Форма паспорта опасных отходов утверждается уполномоченным органом в области охраны окружающей среды, заполняется отдельно на каждый вид опасных отходов и представляется в порядке, определяемом статьей 384 ЭК, в течение трех месяцев с момента образования отходов.

Паспорт опасных отходов является бессрочным документом.

В случае изменения опасных свойств отходов, вызванного изменением технологического регламента процесса, при котором возникло такое изменение свойств отходов, или поступления более подробной и конкретной дополнительной информации паспорт опасных отходов подлежит пересмотру.

Обновленный паспорт опасных отходов в течение трех месяцев направляется в уполномоченный орган в области охраны окружающей среды.

Образователь отходов обязан представлять копии паспортов опасных отходов физическому или юридическому лицу, транспортирующему партию таких отходов или ее часть, а также каждому грузополучателю такой партии (части партии) опасных отходов.

При переработке полученной партии опасных отходов, включая их смешивание с другими материалами, образователь таких отходов обязан оформить новый паспорт опасных отходов и направить его в уполномоченный орган в области охраны окружающей среды.

Химический и компонентный составы опасного отхода подтверждаются протоколами испытаний образцов данного отхода, выполненных аккредитованной лабораторией. Для опасных отходов, представленных товарами (продукцией), утратившими (утратившей) свои потребительские свойства, указываются сведения о компонентном составе исходного товара (продукции) согласно техническим условиям.

Программа управления отходами - статья 335.

1. Операторы объектов I и (или) II категорий, а также лица, осуществляющие операции по сортировке, обработке, в том числе по обезвреживанию, восстановлению и (или) удалению отходов, обязаны разрабатывать программу управления отходами в соответствии с правилами, утвержденными уполномоченным органом в области охраны окружающей среды.

Программа управления отходами разрабатывается согласно Приказа И.о. министра экологии, геологии и природных ресурсов Республики Казахстан от 09 августа 2021 года № 318 Об утверждении Правил разработки программы управления отходами.

9.3. Производственный контроль при обращении с отходами

Производственный контроль при обращении с отходами предусматривает ведение учета объема, состава, режима их образования, хранения и отгрузки с периодичностью, достаточной для заполнения форм внутрипроизводственной и государственной статистической отчетности, которые регулярно направляются в территориальные природоохранные органы.

Параметры образования отходов производства и потребления, их циркуляция и удаление будут контролироваться, и регулироваться в ходе основных технологических процессов.

Обращение со всеми видами отходов, их захоронение будет осуществляться в соответствии с документом, регламентирующим процедуры по обращению с отходами. Выполнение положений данного документа по организации сбора и удаления отходов обеспечит:

- соответствие природоохранному законодательству и нормативным документам по обращению с отходами в РК;
- соответствие политике по контролю рисков для здоровья, техники безопасности и окружающей среды;
- предотвращения загрязнения окружающей среды.

Для каждого типа отхода, образующегося на предприятии, будет составляться, и утверждаться паспорт опасных отходов в процессе хозяйственной деятельности предприятия. Копии паспортов опасных отходов в обязательном порядке будут предоставляться предприятию, транспортирующему данный вид отхода, а также каждому грузополучателю данной партии отходов.

Влияние отходов производства и потребления на природную окружающую среду при хранении будет минимальным при условии выполнения соответствующих санитарно-эпидемиологических и экологических норм Республики Казахстан и направленных на минимизацию негативных последствий антропогенного вмешательства в окружающую среду.

Все образующиеся отходы на месторождении, при неправильном обращении, могут оказывать негативное влияние на окружающую среду.

Безопасное обращение с отходами предполагает их временное хранение в специальных помещениях, контейнерах и площадках, постоянный контроль количества отходов и своевременный вывоз на переработку или захоронение на полигоны на договорной основе.

На участке будет действовать система, включающая контроль:

- за объемом образования отходов;
- за транспортировкой отходов на участке;
- за временным хранением и отправкой на специализированные предприятия отдельных видов отходов.

На предприятии должна вестись работа по внедрению системы управления отходами, полностью соответствующей действующим нормативам РК и международным стандартам. В целях минимизации экологической опасности и предотвращения отрицательного воздействия на окружающую среду в части образования, обезвреживания, временного складирования и утилизации отходов на месторождении налажена система внутреннего и внешнего учета и слежения за движением производственных и бытовых отходов.

Влияние отходов производства и потребления на природную окружающую среду при хранении будет минимальным при условии выполнения соответствующих санитарно-эпидемиологических и экологических норм Республики Казахстан и направленных на минимизацию негативных последствий антропогенного вмешательства в окружающую среду.

Потенциальная возможность негативного воздействия отходов может проявляться в результате непредвиденных ситуаций на отдельных стадиях сбора и хранения отходов производства и потребления, или при несоблюдении технологического регламента и техники безопасности.

В случае неправильного сбора, хранения и транспортировки всех видов отходов может наблюдаться негативное влияние на все компоненты окружающей среды: атмосферный воздух, подземные воды, почвенно-растительный покров, животный и растительный мир. Эффективная система управления отходами является одним из ключевых моментов разрабатываемых природоохранных мероприятий.

Складирование, размещение, а в дальнейшем по мере накопления вывоз на договорной основе сторонними организациями на утилизацию или захоронение отходов, осуществляемых на месторождений в настоящее время и планируемых в ближайшее время, производится для сведения к минимуму негативного воздействия на окружающую среду.

Правильная организация размещения, хранения и удаления отходов максимально предотвращает загрязнения окружающей среды. Это предполагает исключение, изменение или сокращение видов работ, приводящих к загрязнению отходами почвы, атмосферы или

водной среды. Планирование операций по снижению количества отходов, их повторному использованию, утилизации, регенерации создают возможность минимизации воздействия на компоненты окружающей среды.

При анализе мест централизованного временного накопления (хранения) отходов установлено, что способы хранения отходов и методы транспортировки соответствуют требованиям санитарных и экологических норм.

В компании ТОО «Разведка и добыча QazaqGaz» в дальнейшем будет разработана «Программа производственного экологического контроля». Мониторинг управления отходами производства и потребления предполагает разработку организационной системы отслеживания образования отходов, контроль над их сбором, хранением и утилизацией (вывозом).

9.4. Рекомендации по обезвреживанию, утилизации и захоронению всех видов отходов

Для уменьшения вредного воздействия отходов на окружающую среду и обеспечения полного соответствия мест их централизованного временного накопления (хранения) на территории предприятия необходимо соблюдение следующих организационно-технических мероприятий:

- оборудовать площадки с твердым покрытием для установки емкостей и контейнеров для сбора отходов;
- осуществлять своевременный вывоз отходов;
- при транспортировке отходов обязательно соблюдение правил загрузки отходов в кузов и прицепы автотранспортного средства. В случае возникновения ситуации, связанной с частичным или полным выпадением перевозимых отходов, все выпавшие отходы собрать и увезти в специально отведенные места для захоронения;
- все погрузочные и разгрузочные работы, выполняемые при складировании отходов, производить механизированным способом.

Решающим фактором, обеспечивающим снижение негативного влияния на окружающую среду отходов, размещаемых на предприятии, является процесс их утилизации. Для снижения влияния образующихся отходов на состояние окружающей среды предлагаются следующие меры:

- проведение разграничения между отходами по физико-химическим свойствам, поскольку данная работа является важным моментом в программе мероприятий по их дальнейшей переработке и удалению;
- после накопления достаточного объема рентабельных отходов, их следует отправить на переработку или утилизацию.

В целях предупреждения нарушения растительно-почвенного покрова в процессе обустройства скважины необходимо осуществление следующих мероприятий:

- систематизировать движение наземных видов транспорта;
- движение наземных видов транспорта осуществлять только по имеющимся и отведенным дорогам;
- производить захоронение отходов только на специально оборудованных полигонах.

Комплекс природоохранных мероприятий по защите земельных ресурсов и восстановлению земельного участка в процессе буровых работ включает в себя:

- обустройство земельного участка защитными канавами или обваловкой;
- для предотвращения загрязнения почв химическими реагентами, их транспортировка и хранение производится в закрытой таре (мешки, бочки);
- обустройство мест локального сбора и хранения отходов;
- ГСМ привозятся на буровую в автоцистернах и перекачиваются в специальные закрытые емкости для ГСМ, от которых по герметичным топливопроводам производится питание ДВС.

9.5. Рекультивация

Рекультивации подлежат нарушенные земли всех категорий, и прилегающие к ним земельные участки, полностью или частично утратившие сельскохозяйственную продуктивность в результате техногенного воздействия (обустройство скважин, установка технологического оборудования). Рекультивация нарушенных и загрязненных земель проводится в соответствии с требованиями «Инструкции по разработке проектов рекультивации нарушенных земель» (№346 от 17.04.2015 года) по отдельным, специально разрабатываемым проектам в два этапа: технический и биологический.

Сроки и этапность рекультивации намечаются в соответствии с предполагаемым уровнем загрязнения для данной природной зоны и состоянием биогеоценоза.

Технический этап рекультивации земель включает следующие работы:

- уборка строительного мусора, удаление с территории строительной полосы всех временных устройств;
- распределение оставшегося грунта по рекультивируемой площади месторождения равномерным слоем или транспортирование его в специально отведенные места, указанные в проекте рекультивации;
- оформление откосов кавальеров, насыпей, выемок, засыпка или выравнивание рытвин и ям;
- мероприятия по предотвращению эрозионных процессов.

В соответствии с п. 2 ст. 238 Кодекса недропользователи при проведении операций по недропользованию, а также иные лица при выполнении строительных и других работ, связанных с нарушением земель, обязаны:

- 1) содержать занимаемые земельные участки в состоянии, пригодном для дальнейшего использования их по назначению;

2) до начала работ, связанных с нарушением земель, снять плодородный слой почвы и обеспечить его сохранение и использование в дальнейшем для целей рекультивации нарушенных земель;

3) проводить рекультивацию нарушенных земель.

Согласно пп. 8) п. 4 ст. 238 Кодекса при рекультивации в обязательном порядке обеспечить проведения озеленение нарушенных земель. Благоустройство СЗЗ на месторождении осуществляется посредством озеленения. Организация и благоустройство санитарно-защитной зоны должны предусматривать озеленение территории в зависимости от климатических условий района.

Если на данном этапе работ будут обнаружены загрязненные углеводородами участки почвы, то необходимо провести очистку территории. Все большее значение в последнее время приобретают биологические методы очистки загрязненной почвы от нефтеотходов – отработанных масел и др. в обычных условиях этот процесс протекает медленно – в течение столетий. Основными условиями, обеспечивающими биоразложение нефтепродуктов, являются присутствие воды, минеральных солей, источников азота и свободного кислорода.

Оптимальная температура биоразложения 20 – 35°C, т.е. метод биологической очистки проводят в летний период. Процесс ускоряется при диспергировании. Для его интенсификации микроорганизмам необходима дополнительная питательная среда.

Биологический этап рекультивации проводится после технического этапа и включает комплекс агротехнических и фитомелиоративных мероприятий, направленных на восстановление плодородия земель. К биологическому этапу будут относиться только полив и посев районированной растительности. Биологическая рекультивация будет произведена после окончания бурений на месторождении.

9.6. Качественные показатели системы управления отходами на предприятии

Индикатором качественных показателей системы управления отходами является внедренный в ТОО «Разведка и добыча QazaqGaz» и успешно действующий в настоящее время документооборот по обращению с отходами. К качественным показателям действенности системы управления отходами на предприятии также можно отнести и контроль над исполнением договорных обязательств подрядными организациями по вывозу и утилизации отходов.

Разработаны процедуры по обращению с отходами. В основе указанных процедур лежат следующие принципы:

– весь персонал Компании и подрядчики, принимающие участие в операциях по обращению с отходами (хранение, транспортировка, переработка, вторичное использование и размещение), несут ответственность за их надлежащее размещение;

- все отходы должны правильно идентифицироваться и описываться с целью их надлежащей переработки и размещения;
- опасные и несовместимые отходы должны храниться отдельно. На буровых площадках предусмотреть временные средства хранения, чтобы различные типы отходов не смешивались и не представляли угрозу окружающей среде или персоналу в процессе разделения, хранения и обработки. Все опасные отходы должны иметь предупредительные надписи с соответствующей табличкой опасности (огнеопасные, взрывчатые, ядовитые и т.д.) согласно требованиям, установленным в спецификации материалов по классификации. Смешивание различных материалов не разрешается;
- все неопасные отходы так же должны храниться в специально предназначенных контейнерах с маркировкой хранимого отхода;
- территории хранения должны быть предоставлены под контейнеры для отходов до отправки их к месту размещения и предусмотрен комплекс мер по предотвращению разливов опасных отходов;
- весь груз с отходами, покидающий объекты Компании, должен иметь справку об их перемещении. Справка должна содержать полное описание отходов, количество,
- степень опасности, химический состав, объект и процесс, где он образован, и любую другую имеющую отношение информацию;
- на каждом объекте, где образуются отходы, должны вестись записи об их перемещении;
- отходы должны перевозиться в приспособленных для этого транспортных средствах;
- на объектах должны проводиться производственные проверки/аудиты.

ТБО (коммунальные отходы) будут отдельно собираться в накопительные контейнеры, расположенные на специально отведенных площадках в местах проживания персонала и периодически вывозиться для дальнейшей утилизации.

Основной гарантией предотвращения аварийных ситуаций является соблюдение правил эксплуатации транспортных средств и соблюдение требований и правил техники безопасности обращения с отходами при перевозке.

При обращении с отходами осуществляется контроль технического состояние машин, механизмов и транспортных средств, которые используются для транспортировки, погрузки и разгрузки отходов. Работа механизмов и машин осуществляется в соответствии с требованиями инструкции по технике безопасности для данного вида

работ. Технически неисправные машины и механизмы не допускаются к работе. Также к работе не допускаются лица, не имеющие разрешения на обслуживание транспорта, погрузочно-разгрузочных машин и механизмов.

При транспортировке отходов обязательным требованием является соблюдение правил загрузки отходов в кузова и прицепы автотранспортных средств. В случае возникновения ситуации, связанной с частичным или полным выпадением перевозимых отходов, все выпавшие отходы полностью собираются, а участок зачищается.

9.7. Оценка воздействия отходов на окружающую среду

Потенциальная возможность негативного воздействия отходов на компоненты ОС может проявляться в результате непредвиденных ситуаций на отдельных стадиях сбора, хранения либо утилизации отходов производства и потребления или при несоблюдении надлежащих требований, заложенных в проектных решениях.

Основными моментами экологической безопасности, соблюдения которых следует придерживаться на любом производстве, являются:

- ✓ исключение образования экологически опасных видов отходов путем перехода на использование менее опасных веществ, материалов, технологий;
- ✓ предупреждение образования отдельных видов отходов и уменьшение объемов образования других;
- ✓ организация максимально возможного вторичного использования образующихся отходов по прямому назначению и других целей;
- ✓ снижение негативного воздействия отходов на компоненты окружающей среды при хранении, транспортировке и захоронении отходов.

Потенциальным источником воздействия на различные компоненты окружающей среды могут стать различные виды отходов, образование, временное хранение, транспортировка, захоронение и утилизация которых планируется в период обустройства скважины.

Негативное воздействие отходов может проявляться при несоблюдении надлежащих требований, а также в результате непредвиденных ситуаций на отдельных стадиях сбора, хранения либо утилизации отходов производства и потребления.

В случае неправильного сбора, хранения, транспортировки и захоронения всех видов планируемых отходов может наблюдаться негативное влияние на все компоненты экологической системы: почвенно-растительный покров; животный и растительный мир; атмосферный воздух; поверхностные и подземные воды.

При неправильном расположении временных накопителей отходов, а также при несвоевременном вывозе отходов на свалку хранения и утилизации их воздействие на окружающую среду будет значительным. При накоплении ТБО на открытых, стихийных свалках, без учёта их происхождения, степени токсичности, условий естественного

обезвреживания создаются антисанитарные условия, что способствует отрицательному воздействию на качество воздушного бассейна, грунтовые и поверхностные воды, а также на продуктивный почвенный слой на площадке свалки и на прилегающих к ней территориях.

При условии выполнения всеми подрядными организациями соответствующих норм и правил в период обустройства скважин воздействие отходов на почвенно-растительный покров, животный и растительный мир, атмосферный воздух и водную среду будет незначительным.

Оценивая потенциальный ущерб окружающей среде, возможный при образовании отходов производства и потребления, можно констатировать, что негативное воздействие от их образования будет минимальным и кратковременным.

В целом воздействие в период проведения проектируемых работ на контрактной территории на окружающую среду отходами производства и потребления, при соблюдении проектных природоохранных требований, можно оценить:

- ✓ пространственный масштаб воздействия – локальное (1);
- ✓ временной масштаб воздействия – средней продолжительности (2);
- ✓ интенсивность воздействия (обратимость изменения) – незначительное (1) – изменения в природной среде превышают пределы природной изменчивости. Природная среда полностью самовосстанавливается.

Таким образом, интегральная оценка составляет 2 баллов, категория значимости воздействия на атмосферный воздух присваивается низкой (1-8).

9.8. Мероприятия по защите окружающей среды от негативного действия отходов.

Для уменьшения негативного влияния отходов на окружающую среду на предприятии разработана инструкция по управлению отходами. Основное назначение инструкции – обеспечение сбора, хранения и размещения отходов в соответствии с требованиями санитарно-эпидемиологических и экологических норм.

Экологической службой предприятия, в соответствии с инструкцией проводится учет и контроль над всеми этапами, начиная с образования отходов и до их утилизации.

Экологом предприятия ежеквартально проводится инструктаж сотрудников по правилам сбора отходов, контролируется соблюдение графика вывоза отходов, контроль мест временного размещения отходов производства и потребления.

Мероприятия по снижению воздействия на окружающую среду отходов производства и потребления включают следующие эффективные меры:

- размещение отходов только на специально предназначенных для этого площадках и емкостях;
- содержание территории промплощадки в должном санитарном состоянии;
- повышение профессионального уровня персонала;
- обеспечение надежной и безаварийной работы технологического оборудования и спецтехники, включая выбор качественного оборудования, надежного в эксплуатации, организация технологического процесса в соответствии с нормами технологического проектирования, внедрение автоматизированных систем управления технологическими процессами;

Кроме технологических методов сокращения объемов отходов также имеются следующие возможности сокращения объемов отходов:

- рациональное использование сырья и материалов, используемых в производстве;
- при ремонтных работах технологического оборудования закупаются готовые детали, узлы металлоконструкций и оборудования, что уменьшает количество отходов сварочных работ и прочих металлических отходов.
- Соответственно предотвращается образование металлолома, огарков сварочных электродов;
- применение качественных материалов и оборудования с более продолжительным сроком эксплуатации;
- приготовление пищи предусматривается по количеству работающего персонала, что сократит объем ТБО.

9.9. Предложения по организации экологического контроля

Производственный контроль в области обращения с отходами в общем случае включает в себя:

- проверка порядка и правил обращения с отходами;
- учет образовавшихся, использованных, обезвреженных, переданных другим лицам отходов согласно приказу №250 от 14.07.2021 года;
- ликвидация мест загрязненных отходами производства и потребления;

—проверку выполнения планов мероприятий по внедрению малоотходных технологических процессов.

10. ИНФОРМАЦИЯ ОБ ОПРЕДЕЛЕНИИ ВЕРОЯТНОСТИ ВОЗНИКНОВЕНИЯ АВАРИЙ И ОПАСНЫХ ПРИРОДНЫХ ЯВЛЕНИЙ, ХАРАКТЕРНЫХ СООТВЕТСТВЕННО ДЛЯ НАМЕЧАЕМОЙ ДЕЯТЕЛЬНОСТИ И ПРЕДПОЛАГАЕМОГО МЕСТА ЕЕ ОСУЩЕСТВЛЕНИЯ, ОПИСАНИЕ ВОЗМОЖНЫХ СУЩЕСТВЕННЫХ ВРЕДНЫХ ВОЗДЕЙСТВИЙ НА ОКРУЖАЮЩУЮ СРЕДУ, СВЯЗАННЫХ С РИСКАМИ ВОЗНИКНОВЕНИЯ АВАРИЙ И ОПАСНЫХ ПРИРОДНЫХ ЯВЛЕНИЙ, С УЧЕТОМ ВОЗМОЖНОСТИ ПРОВЕДЕНИЯ МЕРОПРИЯТИЙ ПО ИХ ПРЕДОТВРАЩЕНИЮ И ЛИКВИДАЦИИ

10.1. Оценка риска возможных аварийных ситуаций и меры их предотвращения

В условиях интенсивной антропогенной деятельности, базирующейся, к сожалению, на недостаточно высоком уровне научной и технической оснащенности народного хозяйства и связанной с серьезными ошибками в технической и экологической политике, проблема экологической безопасности окружающей природной среды представляется одной из наиболее актуальных. Следует подчеркнуть, что реализация крупных народно-хозяйственных проектов, помимо достижения планируемых положительных моментов, сопровождается возникновением негативных природно-антропогенных процессов, приводящих, в частности, к ухудшению качества водных и земельных ресурсов и снижению экологической устойчивости природной среды.

С развитием высоких технологий и производством высококачественной техники значительные требования предъявляются работающему персоналу на всех стадиях от ее изготовления до эксплуатации. На первое место выходит человеческий фактор, не только профессионализм работника, но и его физическое состояние, обусловленное условиями работы.

Неблагоприятные метеорологические условия работы на открытом воздухе могут отрицательно повлиять на здоровье рабочих.

В осенне-зимний период года возможны переохлаждения, случаи отморожения и даже замерзания. Случаи переохлаждения нередки и даже весной, особенно в сырую погоду.

В результате длительного воздействия солнечных лучей у работающего в летний период может быть солнечный удар. В жаркую погоду в плохо вентилируемых помещениях возможно перегревание организма.

Углеводороды при определенных концентрациях в воздухе оказывают вредное

воздействия на организм человека и могут вызывать острое отравление и заболевания.

Ежегодно стихийные бедствия, возникающие в различных странах, производственные аварии на производственных объектах, коммунально-энергетических системах городов вызывают крупномасштабные разрушения, гибель людей, большие потери материальных ценностей.

Стихийные бедствия по природе возникновения и вызываемому ущербу могут быть самыми разнообразными. К ним относятся: землетрясения, извержения вулканов, наводнения, пожары, ураганы, бури, штормы.

Наиболее объективной оценкой уровня экологической безопасности антропогенной деятельности, объединяющей различные ее аспекты: технический, экономический, экологический и социальный, является оценка суммарного риска, под которым понимается вероятность возникновения и развития, неблагоприятных природно-техногенных процессов, сопровождающихся, как правило, существенными экологическими последствиями. При этом уровень экологического риска возрастает из-за невозможности предвидеть весь комплекс неблагоприятных процессов и их развития, из-за недостаточной информации о свойствах и показателях отдельных компонентов природной среды, необходимых для построения оперативных, среднесрочных и долгосрочных прогнозов развития каждого из природно-техногенных процессов. Существенно возрастает уровень экологического риска из-за того, что практически невозможно оценить обобщенную реакцию природной среды от суммарного воздействия отдельных видов антропогенной деятельности и способной привести к катастрофическим последствиям.

Природоохранная ценность экосистем (природных комплексов) определяется следующими критериями: наличие мест обитания редких видов флоры и фауны, растительных сообществ, ценного генофонда, средоформирующих функций, стокоформирующего потенциала, полифункциональности экосистем, степени их антропогенной трансформации, потенциала естественного восстановления и т.п.

Непосредственно на участке работ отсутствуют места обитания редких видов флоры и фауны, растительных сообществ, ценного генофонда. Участок находится за пределами земель лесного фонда, особо охраняемых природных территорий.

Ввиду удаленности отрицательное воздействие намечаемой деятельности на презируемую деятельность не прогнозируется.

Природоохранная значимость территории месторождения относится к низкосзначимым полупустыням. Они обладают потенциалом естественного

восстановления и нуждаются в улучшении путем проведения рекультивации.

Все наземные объекты проектируемого участка размещаются на землях, относящихся к низкочисленным экосистемам, обладающим потенциалом естественного восстановления.

Намечаемой деятельностью не будут затронуты высокозначимые, высокочувствительные и среднезначимые экосистемы.

10.2. Комплексная оценка последствий воздействия на окружающую среду при нормальном (без аварий) режиме эксплуатации объекта

Экологические системы основаны на сложных взаимодействиях связанных индивидуальных компонентов и подсистем. Поэтому воздействие на один компонент может иметь эффект и на другие, которые могут быть в пространственном и временном отношении удалены от компонентов, которые подвергаются непосредственному воздействию.

10.3. Вероятность аварийных ситуаций

Потенциальные опасности, связанные с риском проведения работ на месторождении работ могут возникнуть в результате воздействия, как природных факторов, так и антропогенных.

Под природными факторами понимаются разрушительные явления, вызванные природноклиматическими причинами, которые не контролируются человеком. Иными словами, при возникновении природной чрезвычайной ситуации возникает опасность саморазрушения окружающей среды.

К природным факторам относятся:

- ✓ землетрясения;
- ✓ ураганные ветры;
- ✓ повышенные атмосферные осадки.

Согласно «Атласу природных и техногенных опасностей и рисков чрезвычайных ситуаций» площадка обустройства проектируемого объекта характеризуется:

- ✓ отсутствием риска опасных гидрологических явлений (наводнения, половодья, паводка, затора, зажора, ветрового нагона, прорыва плотин, перемерзаний/пересыханий рек, способных повлиять на водоснабжение проектируемого завода);
- ✓ отсутствием риска опасных геологических и склоновых явлений (селей, обвалов, оползней, снежных лавин);
- ✓ средним риском сильных дождей;

- ✓ средним риском сильных ветров;
- ✓ низким риском экстремально высоких температур;
- ✓ средним риском экстремально низких температур;
- ✓ климатическим экстремумом «среднее многолетнее число дней в году с максимальной температурой выше 30-40°C и более»;
- ✓ сильной степенью опустынивания;
- ✓ отсутствием риска лесных и степных пожаров.

Вероятность возникновения землетрясения с силой 7-9 баллов, которое может привести к разрушениям зданий и сооружений, очень низкая.

Риски извержения вулканов, цунами, ураганов, бурь, смерчей отсутствуют. Характер воздействия события: одномоментный.

Таким образом, природные (естественные) факторы, представляющие угрозу проектируемым работам, характеризуются очень низкими вероятностями.

Для уменьшения природного риска следует разработать адекватные методы планирования и управления. При этом гибкость планирования и управления должна быть основана на правильном представлении риска, связанном с природными факторами.

Вероятность возникновения аварийных ситуаций на проектируемом заводе по причине природных воздействий следует принять несущественной, так как при проектировании зданий, сооружений и инженерных сетей завода в полной мере учитываются природно-климатические особенности района месторождения.

С учетом вероятности возникновения аварийных ситуаций одним из эффективных методов минимизации ущерба от потенциальных аварий является готовность к ним – разработка вариантов возможного развития событий при аварии и методов реагирования на них.

Для отработанных привычных видов деятельности, отличающихся сравнительно невысокой сложностью и непродолжительностью деятельности, при оценке экологического риска может быть использован количественный подход.

Экологические последствия аварийных ситуаций могут быть тяжелыми, и зависят, в первую очередь, от характера аварии.

Возникновение аварийных ситуаций в результате неуправляемых газопроявлений может привести как к прямому, так и косвенному негативному воздействию на окружающую среду.

Последствия неуправляемых газопроявлений обычно тяжелые. Кроме

непосредственной опасности для персонала, аварии этого типа сопровождаются загрязнением почв прилегающих территорий, воздушного бассейна - газообразными углеводородами или продуктами их сгорания в количествах, значительно превышающих ожидаемые.

На предприятии разработаны меры по уменьшению риска аварий. Своевременное и качественное проведение осмотров, регулировок, ревизий и ремонтов оборудования и приспособлений, при соблюдении правил безопасности и производственных инструкций, своевременном проведении инструктажей возникновение аварий практически исключено, что подтверждается данными за период существования предприятия ТОО «Разведка и добыча QazaqGaz».

Поскольку эксплуатация месторождения производится вдали от населенных пунктов, то воздействия на население при ликвидации скважин и технологического оборудования будут незначительными.

10.3.1. Методика оценки степени экологического риска аварийных ситуаций

Проведение проектных работ в процессе бурения месторождения требует оценки экологического риска данного вида работ. Оценка экологического риска необходима для предотвращения и страхования возможных убытков и ответственности за экологические последствия аварий, которые потенциально возможны при проведении, практически, любого вида человеческой производственной деятельности.

Оценка экологического риска намечаемых проектных решений в процессе проведения проектируемых работ включает в себя рассмотрение следующих аспектов воздействия:

- комплексную оценку последствий воздействия на окружающую среду при нормальном ходе проектируемых работ;
- оценку вероятности аварийных ситуаций с учетом технического уровня оборудования;
- оценку вероятности аварийных ситуаций с учетом наличия опасных природных явлений;
- оценку ущерба природной среде и местному населению;
- мероприятия по предупреждению аварийных ситуаций;
- мероприятия по ликвидации последствий возможных аварийных ситуаций.

Оценка уровня экологического риска для каждого сценария аварии определяется исходя из матрицы.

В матрице по горизонтали показана вероятность (частота возникновения) аварийной ситуации, по вертикали – интенсивность воздействия на компонент окружающей среды.

Аварии, для которых характерна частота возникновения первой и второй градации, маловероятны в течение производственной деятельности предприятия.

Аварии, характеризующиеся средней и высокой вероятности, возможны в течение срока производственной деятельности.

Уровень тяжести воздействия определяется, в соответствии с методом оценки воздействия на окружающую среду, для каждого из компонентов.

Уровень экологического риска (высокий, средний и низкий) для каждого сценария определяется ячейкой на пересечении соответствующего ряда матрицы со столбцом установленной частоты возникновения аварии.

Результирующий уровень экологического риска для каждого сценария аварий определяется следующим образом:

- **низкий** - приемлемый риск/воздействие.
- **средний** – риск/воздействие приемлем, если соответствующим образом управляем;
- **высокий** – риск/воздействие не приемлем.

10.3.2. Анализ возможных аварийных ситуаций

Добыча нефти и газа, в соответствии с принятыми в Республике Казахстан нормативами, относится к экологически опасным видам хозяйственной деятельности, сопряженным с высоким риском для окружающей среды в результате возникновения аварийных ситуаций.

С учетом вероятности возникновения аварийных ситуаций одним из эффективных методов минимизации ущерба от потенциальных аварий является готовность к ним – разработка вариантов возможного развития событий при аварии и методов реагирования на них.

Возможное воздействие на воздушную среду при аварийных ситуациях оценивается в пространственном масштабе как локальное, кратковременного действия, по величине воздействия как умеренной значимости.

Воздействие возможных аварий на водные ресурсы.

Практически работы по ликвидации носят временный характер. И соответственно, при проведении работ возникновение аварий и их воздействие на подземные и

поверхностные воды исключено.

В качестве аварийных ситуаций могут рассматриваться пожары, при которых возможно образование пожарных вод.

Воздействие возможных аварий на почвенно-растительный покров

Основные аварийные ситуации, которые могут иметь негативные последствия для почвенно-растительного покрова, связаны со следующими процессами:

- разливы химреагентов, ГСМ;
- разливы сточных вод.

Необходимо отметить, что серьезное воздействие на компоненты окружающей среды могут оказать и непосредственно ликвидационные работы по изъятию загрязненной почвы и ее утилизации. Подобные операции обычно требуют привлечения транспортных средств и техники, движение которых происходит на достаточно большой площади. В результате могут уничтожаться естественные ландшафты далеко за пределами очага загрязнения.

Воздействие на социально-экономическую среду

Аварийные ситуации могут оказать воздействие на социальные и экономические условия. Но аварийные ситуации непредсказуемы, а проектирование и будущая эксплуатация рассчитаны на сведение к минимуму возможных аварийных ситуаций. Прямого социального или экономического воздействия на представителей населения не будет в связи с удаленным расположением проектируемого объекта. Потенциально возможные аварии маловероятны, а запланированные предупредительные и противоаварийные мероприятия позволят ликвидировать их на начальной стадии и минимизировать ущерб окружающей среде. Негативное воздействие на здоровье населения аварийной ситуации с выбросом вредных веществ маловероятно, вероятность этой ситуации очень мала и может иметь экономические последствия, связанные с ликвидацией последствий выброса и устранением прорыва.

Основное экономическое воздействие крупных аварийных ситуаций проявится в потребности в рабочей силе и оборудовании для ликвидации аварии и ремонта нанесенных повреждений для возврата к нормальной эксплуатации. Маловероятно, что возникнет необходимость в привлечении местной рабочей силы для ликвидации аварии в случае выброса газа, т.к. данная авария будет краткосрочной.

Возможное воздействие на социально-экономическую среду при аварийных ситуациях оценивается в пространственном масштабе как локальное, по величине

воздействия как слабо отрицательное. Все вышеуказанные негативные воздействия на окружающую среду можно свести к минимуму при соблюдении технологического регламента производственного процесса, профилактического осмотра и ремонта спецтехники, правил безопасного ведения работ и проведение природоохранных мероприятий.

10.3.3. Оценка риска аварийных ситуаций

В процессе проведения проектируемых работ существуют природные и техногенные опасности, каждая из которых может стать причиной возникновения аварийной ситуации.

Природные опасности отличаются очень низкой вероятностью за год и в условиях Мангистауской области наиболее вероятными могут быть сильные ветра и высокая температура.

Антропогенные опасности создают более значительный риск возникновения аварийных ситуаций, таких как: нарушение технологии, пожары из-за курения или работы в зимнее время с открытым огнем, технологическая недисциплинированность и др.

Экологические последствия таких ситуаций очень серьезны. Вероятность наступления подобных ситуаций целиком зависит от уровня руководства коллективом и профессионализма персонала.

Уровень тяжести воздействия на компоненты окружающей среды (без учета воздействия на работающий персонал и геологическую среду) при возникновении аварийных ситуаций, представлен в таблице .

Таблица 35

Компонент окружающей среды	Масштаб воздействия			Суммарная значимость воздействия
	интенсивность воздействия	пространственный	временной	
Атмосферный воздух	Слабая (2)	Точечный (1)	Продолжительный (3)	Низкая (6)
Подземные воды	Слабая (2)	Локальная (2)	Продолжительный (3)	Низкая (6)
Почва	Слабая (2)	Локальная (2)	Продолжительный (3)	Низкая (6)
Растительность	Слабая (2)	Локальная (2)	Продолжительный (3)	Низкая (6)
Животный мир	Слабая (2)	Локальная (2)	Продолжительный (3)	Низкая (6)

Уровень тяжести воздействия на геологическую среду при возникновении аварийных ситуаций, связанных с поглощением буровых растворов и межпластовых перетоков в процессе обустройства скважин, представлен в таблице.

Таблица 36

Компонент окружающей среды	Масштаб воздействия			Суммарная значимость воздействия
	интенсивность воздействия	пространственный	временной	
Подземные воды	Умеренная (3)	Локальная (2)	Продолжительный (3)	Средняя (18)
Геологическая среда	Умеренная (3)	Локальная (2)	Продолжительный (3)	Средняя (18)

Оценка уровня экологического риска приведена в таблице.

Уровень экологического риска аварий в процессе бурения месторождения является «**низкий**» - приемлемый риск/воздействие.

Уровень экологического риска аварий, связанных с поглощением буровых растворов и межпластовых перетоков, в процессе обустройства скважин является «**средний**» - риск/воздействие приемлем, если соответствующим образом управляем.

Таблица 37– Матрица оценки риска аварии

Значимость воздействия	Последствия (воздействия) в баллах								Частота аварий (число случаев в год)					
	Компоненты природной среды								$<10^{-6}$	$\geq 10^{-6}$ $<10^{-4}$	$\geq 10^{-4}$ $<10^{-3}$	$\geq 10^{-3}$ $<10^{-1}$	$\geq 10^{-1}$ <1	≥ 1
	Атмосферный воздух	Поверхностные воды	Подземные воды	Недра	Почвенный покров	Ландшафт	Растительный мир	Животный мир	Практически невозможная авария	Редкая авария	Маловероятная авария	Случайная авария	Вероятная авария	Частая
0-10	х		х		х		х	х				xxxxx		
11-21														
22-32														
33-43														
44-54														
55-64														

- Низкий риск (терпимый)
 - Средний риск (требуется снижение воздействия)
 - Высокий риск (неприемлемый)

10.4. Прогноз последствий аварийных ситуаций для окружающей среды

В условиях интенсивной антропогенной деятельности, базирующейся, к сожалению, на недостаточно высоком уровне научной и технической оснащенности народного хозяйства и связанной с серьезными ошибками в технической и экологической политике, проблема экологической безопасности окружающей природной среды представляется одной из наиболее актуальных. Следует подчеркнуть, что реализация крупных народно-хозяйственных проектов, помимо достижения планируемых положительных моментов, сопровождается возникновением негативных природно-антропогенных процессов, приводящих, в частности, к ухудшению качества водных и земельных ресурсов и снижению экологической устойчивости природной среды.

С развитием высоких технологий и производством высококачественной техники значительные требования предъявляются работающему персоналу на всех стадиях от ее изготовления до эксплуатации. На первое место выходит человеческий фактор, не только

профессионализм работника, но и его физическое состояние, обусловленное условиями работы.

Неблагоприятные метеорологические условия работы на открытом воздухе могут отрицательно повлиять на здоровье рабочих.

В осенне-зимний период года возможны переохлаждения, случаи отморожения и даже замерзания. Случаи переохлаждения нередки и даже весной, особенно в сырую погоду.

В результате длительного воздействия солнечных лучей у работающего в летний период может быть солнечный удар. Прогревание организма возможно в жару в плохо вентилируемых помещениях.

Углеводороды при определенных концентрациях в воздухе оказывают вредное воздействия на организм человека и могут вызывать острое отравление и заболевания.

Жидкие углеводороды оказывают слабое раздражающее действие на слизистую оболочку дыхательных путей, а при длительном соприкосновении действуют как раздражающее вещество. Они вызывают судороги, поражают центральную нервную систему, кроветворные органы.

Не маловажную роль играет и моральное состояние работника. Все эти причины сказываются на работоспособности, умение реально оценивать создавшуюся обстановку, быстро и верно принимать правильные решения. В противном случае неадекватное поведение работающего, как правило, становится причиной возникновения аварийной ситуации того или иного масштаба.

Ежегодно стихийные бедствия, возникающие в различных странах, производственные аварии на производственных объектах, коммунально-энергетических системах городов вызывают крупномасштабные разрушения, гибель людей, большие потери материальных ценностей.

Стихийные бедствия по природе возникновения и вызываемому ущербу могут быть самыми разнообразными. К ним относятся: землетрясения, извержения вулканов, наводнения, пожары, ураганы, бури, штормы.

Наиболее объективной оценкой уровня экологической безопасности антропогенной деятельности, объединяющей различные ее аспекты: технический, экономический, экологический и социальный, является оценка суммарного риска, под которым понимается вероятность возникновения и развития, неблагоприятных природно-техногенных процессов, сопровождающихся, как правило, существенными

экологическими последствиями. При этом уровень экологического риска возрастает из-за невозможности предвидеть весь комплекс неблагоприятных процессов и их развития, из-за недостаточной информации о свойствах и показателях отдельных компонентов природной среды, необходимых для построения оперативных, среднесрочных и долгосрочных прогнозов развития каждого из природно-техногенных процессов. Существенно возрастает уровень экологического риска из-за того, что практически невозможно оценить обобщенную реакцию природной среды от суммарного воздействия отдельных видов антропогенной деятельности и способной привести к катастрофическим последствиям.

Скрининговая оценка риска на этапе идентификации согласно расчетным данным моделирования рассеивания выбросов от месторождения Айракты не проводилось, в связи удаленностью ближайших населенных пунктов (поселок Малый Камкалы (20 км) и поселок Уланбель в 60 км. на северо-западе от площади работ).

В этой связи более целесообразно проведение расчетов уровней рисков здоровью после ввода в эксплуатацию и достижения проектной мощности предприятия с использованием данных регулярно проводимого мониторинга состояния окружающей среды.

Расчетный метод просчета риска считается не целесообразным, так как фактические данные могут свидетельствовать в пользу возможного уменьшения истинного значения риска на несколько десятков процентов, по сравнению с расчетным.

10.5. Рекомендации по предупреждению аварийных ситуаций и ликвидации их последствий

Предприятие осуществляет свою производственную деятельность много лет, поэтому компания имеет разработанный и утвержденный “План проведения работ по предотвращению и ликвидации аварийных ситуаций” в соответствии со следующими положениями:

- возможные аварийные ситуации при намечаемой хозяйственной деятельности;
- методы реагирования на аварийные ситуации;
- создание аварийной бригады (численность, состав, метод оповещения и т.д.);
- фазы реагирования на аварийную ситуацию.

Важнейшую роль в обеспечении безопасности рабочего персонала и охраны окружающей природной среды при проведении проектируемых работ играет система

правил, нормативов, инструкций и стандартов, соблюдение которых обязательно руководителями и всеми сотрудниками.

При проведении работ необходимо уделять первоочередное внимание монтажу, проверке и техническому обслуживанию.

Во всех случаях, где это возможно, меры уменьшения вероятности аварии должны иметь приоритет над мерами уменьшения последствий аварий. Это означает, что выбор технических и организационных мер для уменьшения опасности имеет следующие приоритеты:

- меры уменьшения вероятности возникновения аварийной ситуации, включающие: меры уменьшения вероятности возникновения неполадки (отказа);
- меры уменьшения вероятности перерастания неполадки в аварийную ситуацию;
- меры уменьшения тяжести последствий аварии, которые в свою очередь имеют следующие приоритеты: меры, предусматриваемые при проектировании опасного объекта (например, выбор несущих конструкций);
- меры, относящиеся к системам противоаварийной защиты и контроля;
- меры, касающиеся организации, оснащенности и боеготовности противоаварийных служб.

Иными словами, в общем случае первоочередными мерами обеспечения безопасности являются меры предупреждения аварии.

Произведенная своевременно ликвидация аварий уменьшает степень отрицательного воздействия на окружающую среду.

Перечень неотложных мероприятий по ликвидации аварии приведен в таблице ниже.

Таблица 38 - Мероприятия по ликвидации аварий

Перечень мероприятий	Сроки проведения
1. Ликвидировать (отключить, перекрыть, заглушить) источник выделения нефтепродукта, газа.	в течение 1 суток
2. Локализовать разлив, преградив растекание нефтепродукта по поверхности земли сооружением валов, насыпей, дамб, прокладкой сборных канав, устройством ям-ловушек.	в течение 2-х суток
3. Выполнить противопожарное устройство участка, оградив базовый лагерь лигнерализованными полосами шириной не менее 1,4 м, установить предупредительные знаки о запрете сжигания, разведения огня, организовать сторожевую охрану.	в течение 2-х суток
4. Осуществить сбор замазученного грунта и вывоз в пункты утилизации.	в течение 10 суток

В случае возникновения аварий, мероприятия по их ликвидации проводятся по дополнительным планам.

Нефтегазовые операции на месторождении ведутся уже несколько лет, поэтому недропользователи имеют разработанный и утвержденный “План проведения работ по предотвращению и ликвидации аварийных ситуаций” в соответствии со следующими положениями:

- возможные аварийные ситуации при намечаемой хозяйственной деятельности;
- методы реагирования на аварийные ситуации;
- создание аварийной бригады (численность, состав, руководители, метод оповещения и т.д.);
- фазы реагирования на аварийную ситуацию;
- оснащенность оборудованием, материалами и техникой бригады для локализации и ликвидации разливов;
- методы локализации очагов загрязнения.

Мероприятия по снижению экологического риска

Основными мерами по предупреждению аварийных ситуаций является строгое соблюдение технологической и производственной дисциплины, выполнение проектных решений и оперативный контроль.

В целях предотвращения аварийных ситуаций на предприятии разработаны специальные мероприятия:

- все конструкции рассчитаны и запроектированы с учетом сейсмических нагрузок;
- установку бурового и технологического оборудования производить на фундаментах, на основе сульфатостойкого портландцемента, с покрытием подземной частью горячим битумом за 2 раза;
- применять буровой раствор без высокотоксичных химических реагентов.

Специалисты недропользователей уверены, что технологические решения и меры безопасности, реализуемые ими при осуществлении данного проекта, обеспечат безопасность работ, гарантируют защиту здоровья персонала и окружающей среды, осуществят надлежащее и своевременное реагирование на аварийные ситуации в случае их возникновения.

Рекомендации по предотвращению аварийных ситуаций включают в себя следующие мероприятия:

- строгое выполнение проектных решений при проведении работ;
- обязательное соблюдение всех правил эксплуатации технологического

оборудования;

- периодическое проведение инструктажей и занятий по технике безопасности;
- регулярное проведение учений по тревоге;
- контроль за наличием спасательного и защитного оборудования и умением персонала им пользоваться;
- своевременное устранение утечки во время работы механизмов;
- использование контейнеров для сбора отходов производства и потребления;
- строгое следование Проекту управления отходами, в том числе использование контейнеров для сбора отработанных масел;
- своевременное проведение профилактического осмотра и ремонта оборудования и питающих линий.

Мероприятия по охране и защите окружающей среды, предусмотренные данным проектом, полностью соответствуют экологической политике, проводимой в Республике Казахстан. Основные принципы этой политики сводятся к следующему:

- минимальное вмешательство в сложившиеся к настоящему времени природные экосистемы;
- использование новейших природосберегающих технологий;
- сведение к минимуму любых воздействий на окружающую среду в процессе проведения работ;
- полное восстановление нарушенных элементов природной среды после завершения работ.

Технические решения, предусмотренные в проекте, обеспечивают безопасность, учитывают все возможные чрезвычайные ситуации, а также мероприятия по повышению промышленной безопасности, позволяют свести вероятность появления любой аварийной ситуации к минимуму. Технологическое оборудование проектируемых объектов и всего предприятия в целом должно соответствовать требованиям действующих нормативных документов, что значительно снизит вероятность возникновения аварий.

Целью предупреждения развития возможных аварий в чрезвычайные ситуации и снижения тяжести их последствия, проектом предусмотрены:

- система противоаварийной защиты, обеспечивающая перевод технологического процесса и оборудования в безопасное состояние с целью защиты персонала, имущества и окружающей среды при возникновении аварийных ситуаций и их дальнейшем развитии в аварии;

- система автоматической пожарной сигнализации для своевременного обнаружения возгорания и задымления в защищаемых помещениях и на защищаемых наружных установках и незамедлительного принятия мер по тушению пожара;

- наличие и поддержание неприкосновенного запаса противопожарной воды, позволяющего незамедлительно приступить к пожаротушению и противопожарному охлаждению;

- наличие первичных средств пожаротушения, дающее возможность тушения возникших возгораний на ранних этапах, не допуская перерастания их в крупномасштабные пожары;

- резервное электроснабжение на случай аварийного прерывания основного электроснабжения электроприемников систем и оборудования, задействованных в мониторинге и ликвидации аварий и чрезвычайных ситуаций (оборудования КИПиА, связи, видеонаблюдения, аварийного освещения и пожарной насосной);

- пути эвакуации из зданий и сооружений и по территории месторождений, обеспечивающие безопасную эвакуацию персонала в случае развития аварии в чрезвычайную ситуацию.

11. ОПИСАНИЕ ЗАТРАГИВАЕМОЙ ТЕРРИТОРИИ С УКАЗАНИЕМ ЧИСЛЕННОСТИ ЕЕ НАСЕЛЕНИЯ, УЧАСТКОВ, НА КОТОРЫХ МОГУТ БЫТЬ ОБНАРУЖЕНЫ ВЫБРОСЫ, СБРОСЫ И ИНЫЕ НЕГАТИВНЫЕ ВОЗДЕЙСТВИЯ НАМЕЧАЕМОЙ ДЕЯТЕЛЬНОСТИ НА ОКРУЖАЮЩУЮ СРЕДУ, С УЧЕТОМ ИХ ХАРАКТЕРИСТИК И СПОСОБНОСТИ ПЕРЕНОСА В ОКРУЖАЮЩУЮ СРЕДУ; УЧАСТКОВ ИЗВЛЕЧЕНИЯ ПРИРОДНЫХ РЕСУРСОВ И ЗАХОРОНЕНИЯ ОТХОДОВ

Социально-экономические характеристики классифицируется наукой – экологией человека – следующим образом: демографические характеристики, показатели, характеризующие условия трудовой деятельности и быта, отдыха, питания, водопотребления, воспроизводства и воспитания населения, его образования и поддержания высокого уровня здоровья; характеристики природных и техногенных факторов среды обитания населения.

Любая хозяйственная деятельность может иметь последствиями изменение социальных условий региона как в сторону увеличения благ и выгод местного населения в сфере экономики, просвещения, здравоохранения, так и в сторону ухудшения социальной и экологической ситуации в результате непредвиденных последствий.

Проведение работ прямо или косвенно касается следующих аспектов, затрагивающих интересы проживающего в районе влияния проектируемой деятельности населения:

- традиционные и юридические права на пользование земельными ресурсами;
- использование территории лицами, не проживающей на ней постоянно;
- характер использования природных ресурсов;
- состояние объектов социальной инфраструктуры;
- состояние здоровья населения.

11.1. Социально-экономическое положение

Жамбылская область основана в 1939 году из части Южно-Казахстанской области. Жамбылская область занимает территорию площадью 144,264 тысяч квадратных километров, что составляет 5,3% от общей площади территории Казахстана. Численность населения около 1,2 миллиона человек. На западе область граничит с Южно-Казахстанской областью, на севере - с Карагандинской, на востоке с Алматинской, а на юге - с Кыргызстаном. Жамбылская область (ранее носила название Джамбульская) – область, расположенная на юге Республики Казахстан. Административный центр области

– город Тараз (ранее Джамбул). Область включает в себя 10 районов: Байзакский район с центром в селе Сарыкемер, Жамбылский район с центром в селе Аса, Жуалынский район с центром в селе Момышулы, Кордайский район с центром в селе Кордай (быв. Георгиевка), Меркенский район с центром в селе Мерке, Мойынкумский район с центром в селе Мойынкум, Рыскуловский район с центром в селе Кулан, Сарысуский район с центром в городе Жанатас, Таласский район с центром в городе Каратау, Шуский район с центром в селе Толе би. В состав области также входят город областного подчинения Тараз и три города районного подчинения: Каратау, Жанатас, Шу. Количество сел составляет 367 единиц. В области расположены 1 город, 10 сельских района.

Административный центр области расположен в городе Тараз.

Социально-демографические показатели

Естественный прирост населения за январь-сентябрь 2023 года по сравнению с соответствующим периодом 2022 года уменьшился на 677 человек или на 4,5%.

По данным РАГС в январе-сентябре 2023 года родилось 19,8 тыс. человек, что на 3338 человек или 14,4% меньше, чем за соответствующий период 2022 года.

За рассматриваемый период число умерших составило 5,5 тыс. человек, что на 2661 человек или 32,4% меньше, чем за соответствующий период 2022 года. Основными причинами смерти являются болезни системы кровообращения - 18,4%, болезни органов дыхания - 13,3%, новообразования - 10,9%, болезни органов пищеварения - 8,9% и несчастные случаи, отравления и травмы - 10%. Число умерших до 1 года составило 135 младенцев, что на 36 младенцев или 21,1% меньше, чем за январь-сентябрь 2022 года. Коэффициент младенческой смертности - 6,81 на 1000 живорожденных.

В сравнении с январем-сентябрем 2022 года число зарегистрированных браков уменьшилось на 205 единиц или 3,6% и в январе-сентябре 2023 года составило 5,5 тыс. браков. Общий коэффициент брачности составил 6,18 на 1000 человек.

Здравоохранение

В III квартале 2023г. объем оказанных услуг по основному виду деятельности организациями здравоохранения и социальных услуг Жамбылской области составил 27360,3 млн. тенге, из которых 87,1% за счет бюджета, 8,7% - за счет средств, полученных от населения, 4,2% - за счет средств предприятий.

Наибольший объем услуг по основному виду деятельности формировался за счет деятельности больничных организаций, ими оказано услуг на сумму 18194,6 млн. тенге (66,5%). Организационными, занимающимися общей врачебной практикой, оказали

услуги на сумму 3625,6 млн. тенге (13,2%), занимающиеся прочей деятельностью по охране здоровья человека оказали услуги на сумму 2325,6 млн. тенге (8,5%), предоставление социальных услуг с обеспечением проживания на сумму 1147,3 млн. тенге (4,2%).

Наименьшие объемы услуг по основному виду деятельности оказаны организациями, занимающимися специальной врачебной практикой - на сумму 849,2 млн. тенге (3,1%), организациями, оказывающими социальные услуги без обеспечением проживания - на сумму 392,6 млн. тенге (1,4%).

По итогам III квартала 2023 года 72,3% объема оказанных услуг по основному виду деятельности предоставлены организациями государственной собственности, 27,7% - организациями частной собственности.

В отчетном периоде объем оказанных услуг по основному виду деятельности, предоставленных крупными предприятиями составил 17462,1 млн. тенге (63,8%), средними предприятиями – 5528,6 млн. тенге (20,2%) и малыми предприятиями – 4369,6 млн. тенге (16%).

Промышленность

В январе-ноябре 2023г. произведено промышленной продукции в действующих ценах на 788903,1 млн. тенге, что к уровню января-ноября 2023 года составило 110,6%.

Рост производства наблюдался в г.Тараз и 6 районах области.

В горнодобывающей промышленности и разработке карьеров индекс промышленного производства в январе-ноябре 2023г. к аналогичному периоду 2023г. составил 98,2% за счет уменьшения добычи прочих полезных ископаемых.

В обрабатывающей промышленности индекс промышленного производства составил 110,9%. Увеличилось производство продуктов питания.

В снабжении электроэнергией, газом, паром, горячей водой и кондиционированным воздухом индекс промышленного производства в январе-ноябре 2023г. к аналогичному периоду 2022г. составил 122,6%.

В водоснабжении; сборе, обработке и удалении отходов, деятельности по ликвидации загрязнений индекс промышленного производства в январе-ноябре 2023г. по сравнению с январем-ноябрем 2022г. составил 103,9%.

Инвестиции в основной капитал

В январе-октябре 2023 года объем инвестиций в основной капитал составил 311681 млн. тенге, что на 3,1% больше, чем за январь-октябрь 2022 года.

Увеличение инвестиций в основной капитал по сравнению с январем-октябрем 2022 года отмечено в городе Тараз и в 5 районах области: в г. Тараз (103,8%), в Кордайском (185,1%), Шуском (150,2%), Байзакском (113,7%), Меркенском (110%) и Т.Рыскуловском (109,6%) районах.

За январь-октябрь 2023 года объем работы по строительству и капитальному ремонту зданий и сооружений составил 228476,6 млн. тенге.

Обустройство

В январе-ноябре 2023 года объем строительных работ (услуг) составил 174609,9 млн. тенге, что на 1,6% больше, чем в январе-ноябре 2022 года.

Увеличение объема строительных работ наблюдается в городе Тараз (101,2%) и 9 районах области. При этом наибольший рост объема строительных работ наблюдался в Шуском (в 2,3 раза), Кордайском (107,5%), Сарысуском (102,5%), Байзакском (102,2%), Жуалынском (101,2%), Жамбылском (100,7%), Т.Рыскуловском (100,5%), Меркенском (100,5%), Таласском (100,2%) районах.

В январе-ноябре 2023г. общая площадь введенных в эксплуатацию новых объектов составила 758,2 тыс. кв. м.

В январе-ноябре 2023г. в жилищное обустройство было направлено инвестиций на сумму 60592,8 млн. тенге, что на 3,8% меньше, чем в январе-ноябре 2022г.

Сельское хозяйство

На 1 декабря 2023 г. по сравнению с аналогичной датой прошлого года во всех категориях хозяйств численность лошадей увеличилась на 10,1% и составила 160,2 тыс.голов, крупного рогатого скота – соответственно на 0,7% и 469,2 тыс. голов; верблюдов – на 0,7% и 8,1 тыс. голов; овец – на 6,4% и 3161,4 тыс. голов; птицы - на 7,1% и составило 2005,7 тыс. голов. поголовье свиней уменьшилось на 25,8% и составило 8,8 тыс. голов; козы - на 3,5% и 229,3 тыс. голов.

На 1 декабря 2023 г. 49,5% крупного рогатого скота числилось в хозяйствах населения; 43,7% - в крестьянских или фермерских хозяйствах и у индивидуальных предпринимателей; 6,8% - в сельскохозяйственных предприятиях; по овцам - соответственно 40%, 57,8% и 2,2%; козам – 53%, 47%; свиньям – 63,9%, 10,8% и 25,3%; лошадям - 45,1%, 53,6% и 1,3%; птице – 41,7%, 2,8% и 55,5%.

За январь-ноябрь 2023 г. объем забоя в хозяйствах или реализации на убой всех видов скота и птицы в живом весе составил 122 тыс. тонн, что на 0,4% меньше по сравнению с соответствующим периодом прошлого года, производство коровьего молока

увеличилось на 1,9% и составило 312,2 тыс. тонн. Производство куриных яиц уменьшилось на 5,2% и составило 130,3 млн. штук.

Посевная площадь сельскохозяйственных культур (предварительная) в 2023 году составила 756 тыс. га, в том числе у сельскохозяйственных предприятий 86,2 тыс. га, индивидуальных предпринимателей и крестьянских или фермерских хозяйств – 654,4 тыс. га, хозяйств населения – 15,4 тыс. га.

От всей посевной площади зерновыми и бобовыми культурами засеяно 390,1 тыс. га или 51,62%, кормовыми культурами – 215,2 тыс. га или 28,5%, масличными культурами – 72,4 тыс. га или 9,6%, овощными и бахчевыми, корнеплодами и клубнеплодами – 78,3 тыс. га или 10,4%.

Основная часть зерновых и бобовых культур приходится на районы Т.Рыскулова – 109 тыс. га (27,9%), Кордайский – 76,4 тыс. га (19,6%), Меркенский – 57,4 тыс. га (14,7%).

Основная часть кормовых культур приходится на Шуский – 41,6 тыс. га (19,3%), Кордайский – 40,9 тыс. га (19%), Жуалынский – 29,7 тыс. га (13,8%) районы.

Основная часть масличных культур приходится на Жуалынский район 22,1 тыс. га (30,6%), Т.Рыскулова – 17,1 тыс. га (23,6%), Шуский – 11,1 тыс. га (15,4%).

Основная часть овощных и бахчевых, корнеплодов и клубнеплодов приходится на Шуский район – 32,6 тыс. га (41,6%), Жамбылский – 10,9 тыс. га (14%), Кордайский – 10,6 тыс. га (13,5%).

Занятость

Среднемесячная номинальная заработная плата одного работника в 3 квартале 2023 года составила 216422 тенге. Индекс номинальной заработной платы к соответствующему кварталу прошлого года составил 117,4%, реальной – 102,2%. Различия в оплате труда характерны для работников, занятых в различных сферах деятельности. Максимальная величина оплаты труда отмечена в транспорте и складировании – 319968 тенге, минимальная – в операциях с недвижимым имуществом - 123660 тенге.

Списочная численность работников, на предприятиях и организациях (без учета малых предприятий, занимающихся предпринимательской деятельностью) за 3 квартал 2023 года составила 180781 человек.

В отдельных случаях незначительные расхождения между итогом и суммой слагаемых объясняются округлением данных.

В 3 квартале 2023 года на предприятия и организации было принято 8,4 тыс. человек. Выбыло по различным причинам 9,2 тыс. человек, из них в связи с сокращением

численности персонала или ликвидацией предприятия – 99 человек, по причинам текучести (по собственному желанию и в связи с нарушением трудовой дисциплины) 7,4 тыс. человек.

Число вакантных рабочих мест на конец 3 квартала составило 976 единиц.

В отдельных случаях незначительные расхождения между итогом и суммой слагаемых объясняются округлением данных.

В 3 квартале 2023 года совокупный ежемесячный доход 70,8% других категорий занятого населения не превысил 100000 тенге, ежемесячный доход 29,2% составил более 100000 тенге.

Наибольшая численность продуктивно занятых 87,1 тыс. человек или 54,2% сконцентрирована в интервале доходов от 60000 до 100000 тенге, наибольшая численность непродуктивно занятых 2 тыс. человек или 24,4% сконцентрирована в интервале доходов от 60000 до 100000 тенге.

В третьем квартале 2023 года численность рабочей силы в возрасте 15 лет и старше достигла 529,8 тыс. человек. В общей численности рабочей силы городское население составило 214,4 тыс. человек (40,5%), женщины – 252,9 человек (47,7%). Доля рабочей силы в численности населения сложилась в 70,3%.

В экономике области были заняты 503,6 тыс. человек. Уровень занятости к рабочей силе достиг 95,1%. Среди занятого населения численность наемных работников составила 334,5 тыс. человек или 66,4%, индивидуальные предприниматели - 120,3 тыс. человек или 23,9%, независимые работники - 48,8 тыс. человек или 9,7%. В общем числе занятого населения численность мужчин составила 263,6 тыс. человек или более половины, женщин – 240 тыс. человек (47,6%).

Уровень жизни

По итогам выборочного обследования 630 домашних хозяйств доля населения, имеющего доходы ниже величины прожиточного минимума в Жамбылской области в III квартале 2023 года составила 5,1%, что на 0,1 процентных пункта выше, чем в соответствующем периоде 2023 года.

В сельской местности доля населения, имеющего доходы ниже величины прожиточного минимума, превысила долю населения, имеющего низкие доходы в городской местности на 3,9 процентных пункта и составила 6,8%.

По республике наибольшие доли населения, с доходами ниже величины прожиточного минимума, в III квартале 2023 года наблюдаются в Туркестанской (9,1%),

Мангистауской (8,8%) областях, а наименьшая - в Улытауской области (2%).

По данным обследования домашних хозяйств денежные расходы населения Жамбылской области в среднем на душу за III квартал 2023 года составили 186675 тенге, что на 16,3% выше, чем в соответствующем квартале 2022 года. Увеличение денежных расходов наблюдается за счет налогов, платежей и других выплат в 2,4 раза.

В структуре денежных расходов наибольшая доля приходится на продовольственные товары - 58,9%.

В отчетном периоде денежные доходы населения в среднем на душу составили 188073 тенге, что на 20,5% выше, чем в соответствующем квартале 2022 года. В денежных доходах можно отметить значительный рост доходов от работы по найму (36,2%).

Доход, использованный на потребление в среднем на душу за III квартал 2023 года составил 188828 тенге, что на 15,6% выше, чем в соответствующем квартале предыдущего года.

Цены

Величина прожиточного минимума по Жамбылской области в среднем на душу населения в ноябре 2023 года составила 41 964 тенге и относительно предыдущего месяца снизилась на 6,4%. В ее структуре стоимость продуктов питания занимает 23 080 тенге, непродовольственных товаров и платных услуг - 18 884 тенге.

Социальные аспекты воздействия

Традиционными и основными в настоящее время занятиями населения района работ является разведка и добыча углеводородного сырья, в развитии которого наблюдается определенный рост.

В природно-ландшафтном плане территория участков проведения работ представляет собой однообразную слегка волнистую равнину с полынной растительностью. Особого интереса для посещения людьми, не связанными с производственной деятельностью, эта территория не представляет.

Реализация проекта никак не отразится на интересах людей, проживающих в окрестностях месторождения в области их права на хозяйственную деятельность или отдых.

Ландшафтно-климатические условия и местоположение территории месторождения не исключают ее рентабельное использование для сельскохозяйственных целей. Кроме того, после проведения данных работ, здесь возможно выявление перспективных участков

с новыми запасами углеводородного сырья, то есть реализация конечных прямых целей проекта.

Степень развития коммуникаций и наличие полезных ископаемых региона определяет и степень развития района в целом, его привлекательность для инвестиций и развития социальной инфраструктуры.

Инвестиции в месторождение будут способствовать увеличению поступлений денежных средств в местный бюджет. Таким, образом, реализация намечаемой хозяйственной деятельности при незначительном воздействии на окружающую среду в области социальных отношений будет иметь, несомненно, положительную роль.

С учетом санитарно-эпидемиологической ситуации в районе будут предусмотрены необходимые меры для обеспечения нормальных санитарно-гигиенических условий работы и отдыха персонала, его медицинского обслуживания.

Вопросы оказания неотложной медицинской помощи с последующей эвакуацией должны решаться на договорной основе, на базе действующих местных медицинских учреждений.

Обязательным, так же, является организация связи и транспорта для оказания неотложной медицинской помощи.

Состояние здоровья населения

Загрязнение окружающей среды, как отрицательно влияющий на состояние здоровья населения фактор, на территории области играет неоднозначную роль.

При проведении буровых работ и обустройстве месторождения загрязнение воздушного бассейна в результате работы автотранспорта, спецтехники, наряду с нарушением почвенно-растительного покрова, также является наиболее значимым последствием реализации проекта.

Объемы коммунальных и производственных отходов, образующиеся в процессе проведения работ, собираются и утилизируются в установленном порядке, обеспечивающем минимальное воздействие на окружающую среду и здоровье населения.

Таким образом, принятые проектом технические решения обезвреживания отходов производства и потребления полностью исключают их неблагоприятное воздействие на здоровье проживающего в районе населения.

11.2. Организация охраны памятников истории и культуры

В соответствии с законом Республики Казахстан «Об охране и использовании историко-культурного наследия», принятом 02.07.1992 г, все виды материальных

памятников изначально имеют историко-культурную и научную ценность и подлежат обязательной защите и сохранению в порядке предусмотренном настоящим законом.

По своему статусу территории расположения памятников истории и культуры подразделяются на несколько групп, отличающихся режимом охраны памятников:

- зона строго охраняемых памятников не подлежит изменению и нарушению в результате любой хозяйственной деятельности - обустройства новых зданий и сооружений, проложения дорог и коммуникаций, использования для других целей, не связанных с археологическими и историко-культурными исследованиями, работами по воссозданию утраченных частей памятников, их реставрацией и консервацией;

- зона охраняемых памятников не может использоваться для размещения в ней промышленных объектов и складских помещений. Режим охраны предусматривает сохранение исторической среды и исторического облика в зависимости от научной ценности памятника;

- зоны памятников, научная и историческая ценность которых пока не определена, подлежат сохранению от разрушений и искажений.

В пределах охранных зон памятников архитектуры запрещается хозяйственная деятельность, движение автотранспортных средств должно быть ограничено.

Требования, предъявляемые к любой хозяйственной деятельности в части охраны памятников истории и культуры, регламентируются также Законом «Об охране и использовании памятников истории и культуры». Реализация закона контролируется Министерством культуры Республики Казахстан, исполнительными местными и представительными органами.

При проведении любых работ, в случае обнаружения каких-либо археологических объектов необходимо произвести:

- уведомление соответствующих органов (отделы по охране памятников истории и культуры);
- приглашение сотрудника отдела по охране памятников истории и культуры для произведения осмотра и документации находки на месте;
- прекращение всех работ вблизи места, где была совершена находка до прибытия специалиста;
- принятие специалистом отдела по охране памятников истории и культуры решения по режиму охраны обнаруженного объекта.

При проведении полевых работ и обнаружении археологических находок

желательно фиксировать фотоснимком местоположение замеченных памятников, что позволит предохранить производителей работ от возможных обвинений в небрежности или в злом умысле.

Следует учесть, что кроме законодательных актов ответственность за сохранность памятников предусмотрена и в административном праве, а также в Законе «Об архитектуре и градостроительстве в Республике Казахстан». Статья 37 данного Закона предусматривает, что нарушения архитектурно-градостроительного законодательства, включающие нарушения законодательства по охране памятников истории, культуры и архитектуры влекут за собой установленную законом материальную, административную и уголовную ответственность.

Территория региона, в силу определенных физико-географических и исторических условий, является местом сохранения значительного количества весьма интересных архитектурных и археологических памятников истории и культуры. Длительная история развития сменяющих одна другую цивилизаций, оставила большое количество материальных объектов историко-культурного наследия, представляющих ценность для современного общества и подлежит охране.

Расположенный в Жамбылском районе, вблизи мавзолея Айша биби, мавзолей Бабаджа Хатун является уникальным архитектурным памятником XI-XII вв. Мавзолей знаменит своим оригинальным шестнадцатиреберным зонтичным куполом двойной кривизны. Зонтичное ребристое покрытие купола не имеет, по существу, прямых аналогов в современной ему среднеазиатской архитектуре.

Эпиграфический фриз на портале мавзолея донес до нас имя женщины, погребенной под ним. Согласно легенде, она была няней Айши и сопровождала ее во время трагической поездки. После смерти Айши Бабаджа Хатун поддерживала огонь на могиле своей любимой воспитанницы. Оба мавзолея являются не только архитектурными объектами, но и местами паломничества, так как считаются святыми местами в мусульманском мире.

Мавзолей Карахан расположен в центральной части города Тараза на пересечении улиц Толе би и Байзак батыра. Мавзолей входит в культово-мемориальный комплекс, сформированный на территории средневекового Тараза.

Гениальное творение древнего Тараза - мавзолей Карахана - восхищал своей красотой ценителей архитектуры России еще в 1902 году. Как показали археологические раскопки, для отделки этого сооружения применялись до 30 наименований фигурных

кирпичей, изготовленных с исключительно высоким мастерством. Постройка была возведена в эпоху караханидов в XI в. Народные предания связывают обустройство мавзолея с человеком, возведшим мавзолей Айша биби и Бабаджа хатун. Его имя доподлинно не известно, но ясно одно - он был ханом династии Караханидов, правившей в этом регионе в X-XII вв.

Мавзолей Карахан (Аулие-Ата) представляет собой квадратное портално-купольное сооружение. Состоит из центрального зала и трёх небольших угловых помещений, четвёртый угол мавзолея занят лестницей, ведущей на крышу сооружения.

Лицевым фасадом мавзолей обращён на юг, по краям обрамлён минаретами. Вход находится в глубине арки, по обе стороны которой имеются по три ниши прямоугольной, квадратной и стрельчатой формы.

Сегодня стены мавзолея снаружи обложены современным кирпичом, а внутренние стены (купол и арочные ниши, заканчивающие оконные проёмы) сложены из кирпича караханидского времени.

В 1906 году мавзолей Карахана был перестроен: конструкционный принцип был сохранен, но первоначальное архитектурно-декоративное убранство было утрачено. Внутри мавзолея сохранилось ступенчатое надгробие.

Впервые мавзолей был подробно исследован Б. П. Денике и описан им в книге «Архитектурный орнамент Средней Азии». В 1982 году мавзолей Карахана был включен в список памятников истории и культуры Казахской ССР республиканского значения.

Архитектурный комплекс Тектурмас X-XIV вв. – одно из древнейших культовых мест, построенное на правом берегу р. Талас в юго-восточной части города Тараза, на холме, возвышающемся над окружающей местностью. Тектурмас считается местом погребения святого Султана-Махмуда-хана. Сам мавзолей, построенный в период ислама, в 1935 году был разрушен.

В настоящее время на его месте по средневековому типу восстановлен новый мавзолей. Рядом расположен мавзолей, сооруженный над могилой великого казахского батыра Мамбета. С холма, на котором находятся мавзолей, открывается прекрасная панорама лежащего внизу города Тараза. Впечатление усиливает протекающая рядом река Талас, давшая название древнему городу. В этом же месте в X-XIII веках находился каменный мост, по которому осуществлялась переправа караванов, проходивших через Тараз. Архитектурный комплекс является также местом паломничества.

Низовья ущелья Коксай представляют собой буферную зону природного

заповедника Аксу Жабаклы, имеющего административное подчинение Южно-Казахстанской области. Эта территория является ценностью лесных биотопов, представленных тугайными лесами, арчевыми редколесьями, горными субальпийскими лугами и лугостепями. Основные древесные породы тугайных лесов ущелья составляют редкие и исчезающие виды березы таласской и тянь-шаньской, мелколиственной ивы, туркестанской рябины, кустарниковой и древовидной арчи.

Горные степи и луга имеют богатый видовой состав, который является генофондом ценных, декоративных и лекарственных видов, например: зверобой, тысячелистник, зезифора, коровяк, тмин самаркандский, кипрей, ромашка пахучая, шалфей мускатный, эфедра хвощовая, различные виды тюльпанов, водосбор темно-пурпурный, ятрышник, аконит таласский.

Каньон и ущелье – одни из самых выдающихся объектов природного наследия населения Жамбылской области. Ущелье и каньон пользуются большой популярностью у иностранных туристов, посещающих республиканский заповедник Аксу Жабаклы.

Выезд ранним утром из города Тараза в пески Мойынкумов с их загадочными барханами и величественно шествующими кораблями пустыни верблюдами, безусловно, поразит вас. В песках Мойынкумов жизнь не затихает ни суровой зимой, ни знойным летом. Здесь пасутся табуны сайги, охотники с беркутами гоняют зайцев и лисиц.

В песках туристы могут поохотиться на волков и лисиц, порыбачить на берегу живописного озера Балхаш, в тени прохладной юрты отведать блюда национальной кухни, утолить жажду целебными напитками – кумысом, шубатом, айраном, совершить переход через пустыню на лошадях и верблюдах.

В Жамбылской области имеется 1080 памятников истории и культуры. В их числе 844 памятника археологии, 111 - истории, 97 - архитектуры, 28 - монументального искусства.

Наиболее известны мавзолеи «Карахан», «Айша Биби», «Бабаджа-хатун», Тектурмас, комплекс Акыр-тас, мечети Каракожа, Абдыкадыра, тюркский культово-мемориальный комплекс «Святылище «Жайсан» в горах Меркенского района и др.

Предприятия, организации и граждане в случае обнаружения в процессе ведения работ археологических и других объектов, имеющих историческую, научную, художественную и иную культурную ценность, обязаны сообщить об этом государственному органу по охране и использованию историко-культурного наследия и приостановить дальнейшее ведение работ.

На проектируемой территории в настоящее время памятников материальной культуры, являющихся объектами охраны, не зарегистрировано.

11.3. Обеспеченность объекта в период обустройства, эксплуатации и ликвидации трудовыми ресурсами, участие местного населения

Одной из основных стратегий сферы здравоохранения остается сохранение и укрепление здоровья населения на основе формирования здорового образа жизни, повышения доступности и качества медицинской помощи, раннего выявления и своевременного лечения заболеваний, являющихся основными причинами смертности, а также развития кадрового потенциала.

Планируемые работы не приведут к значительному загрязнению окружающей природной среды, что не скажется негативно на здоровье населения. Будут предусмотрены все необходимые меры для обеспечения нормальных санитарно-гигиенических условий работы и отдыха персонала, его медицинского обслуживания.

Все работники пройдут необходимую вакцинацию и инструктаж по соблюдению правил личной гигиены, с учетом региональных особенностей, поэтому повышение эпидемиологического риска в районе работ маловероятно.

Привлечение местных трудовых ресурсов снижает вероятность заболеваний среди рабочих, адаптированных к местным климатическим условиям, а также уменьшает риск привнесения инфекционных заболеваний из других регионов.

Обустройство, расширение, реконструкция, модернизация, консервация и ликвидация опасных производственных объектов должна вестись в соответствие нормативно-правовыми актами в области промышленной безопасности

Район работ полностью обеспечен трудовыми ресурсами. При проведении работ будут созданы дополнительные рабочие места, рабочая сила будет привлекаться из местного населения.

11.4. Влияние намечаемого объекта на регионально-территориальное природопользование

Традиционными и основными в настоящее время занятиями населения района работ является разведка и добыча углеводородного сырья, в развитии которого наблюдается определенный рост.

В природно-ландшафтном плане территория участков проведения работ представляет собой однообразную слегка волнистую равнину с полынной

растительностью. Особого интереса для посещения людьми, не связанными с производственной деятельностью, эта территория не представляет.

Реализация проекта никак не отразится на интересах людей, проживающих в окрестностях месторождения в области их права на хозяйственную деятельность или отдых.

Ландшафтно-климатические условия и местоположение территории месторождения не исключают ее рентабельное использование для сельскохозяйственных целей. Кроме того, после проведения данных работ, здесь возможно выявление перспективных участков с новыми запасами углеводородного сырья, то есть реализация конечных прямых целей проекта.

Степень развития коммуникаций и наличие полезных ископаемых региона определяет и степень развития района в целом, его привлекательность для инвестиций и развития социальной инфраструктуры.

Инвестиции в месторождение будут способствовать увеличению поступлений денежных средств в местный бюджет. Таким, образом, реализация намечаемой хозяйственной деятельности при незначительном воздействии на окружающую среду в области социальных отношений будет иметь, несомненно, положительную роль.

С учетом санитарно-эпидемиологической ситуации в районе будут предусмотрены необходимые меры для обеспечения нормальных санитарно-гигиенических условий работы и отдыха персонала, его медицинского обслуживания.

Вопросы оказания неотложной медицинской помощи с последующей эвакуацией должны решаться на договорной основе, на базе действующих местных медицинских учреждений.

Обязательным, так же, является организация связи и транспорта для оказания неотложной медицинской помощи.

Проведение работ с соблюдением норм и правил техники безопасности, промышленной санитарии, противопожарной безопасности обеспечит безопасное проведение планируемых работ и не вызовет дополнительной, нежелательной нагрузки на социально-бытовую сферу.

11.5. Прогноз изменений социально-экономических условий жизни местного населения при реализации проектных решений объекта (при нормальных условиях эксплуатации объекта и возможных аварийных ситуациях)

Проведение строительных работ окажет положительный эффект в первую очередь,

на областном и местном уровне воздействий, а также в целом на государственном.

В регионе может незначительно увеличиться первичная и вторичная занятость местного населения, что приведет к увеличению доходов населения и росту благосостояния.

Экономическая деятельность оказывает прямое и косвенное благоприятное воздействие на финансовое положение области (увеличению поступлений денежных средств в местный бюджет, развитию системы пенсионного обеспечения, образования и здравоохранения).

11.6. Оценка воздействия объекта на социально-экономическую среду

Основным показателем состояния изменений социально-экономической среды может считаться уровень жизни населения, который состоит из набора признаков, отражающих реально выражаемые в количественном отношении показатели и вытекающие из них экономические последствия.

Основные компоненты социально-экономической среды, которые будут подвергаться тем или иным воздействиям при обустройстве скважины представлены в таблице.

Производственная деятельность в рамках реализации проекта будет осуществляться в пределах Жамбылской области и может повлечь за собой изменение социальных условий региона как в сторону улучшения благ и увеличения выгод местного населения в сферах экономики, просвещения, здравоохранения и других, так и сторону ухудшения социальной и экологической ситуации в результате непредвиденных неблагоприятных последствий аварийных ситуаций. Однако вероятность возникновения аварийных ситуаций незначительна.

В процессе проведения проектируемых работ в атмосферу будут выделяться следующие загрязняющие вещества: азота диоксид, азота оксид, пыль неорганическая: 20-70 % SiO₂, углеводороды предельные C₁₂-C₁₉, углерода оксид, фтористые соединения газообразные, формальдегид, бенз/а/пирен, сажа, сероводород, диоксид серы.

Согласно расчету максимальных приземных концентраций загрязняющих веществ, видно, что максимальный вклад в уровень загрязнения приземного слоя атмосферного воздуха индивидуальными загрязняющими веществами дают следующие вещества:

- на период проведения работ – диоксид азота;

Учитывая, что при максимальной нагрузке рассматриваемых работ максимальные концентрации загрязняющих веществ наблюдаются непосредственно на площадке

ведения работ, а на расстоянии 1000 метров от крайних источников выброса суммарные концентрации загрязняющих веществ не превышают 1,0 ПДК, следовательно, можно сделать вывод о том, что негативное влияние на население рассматриваемого района исключается.

Для предотвращения воздействия на здоровье персонала, задействованного на работах, сопровождающихся обильным выделением загрязняющих веществ в атмосферный воздух, необходимо применение средств индивидуальной защиты.

Режим использования воды и отведения сточных вод, а также вид, способы складирования и утилизации отходов (рассмотренные в соответствующих разделах) не окажут негативного влияния на здоровье населения района размещения производства.

В рабочей среде возникают различные факторы опасности (например, технические, физические, химические, биологические, физиологические и психологические), которые могут повредить как здоровью, так и жизни работника.

В связи с выше сказанным работы по настоящему Проекту будут проводиться в соответствии с требованиями:

- Кодекса Республики Казахстан от 2 января 2021 года № 400 «Экологический кодекс Республики Казахстан»;
- Трудового кодекса Республики Казахстан от 15 мая 2007 года № 251-III;
- Закон Республики Казахстан от 11 апреля 2014 года № 188-V «О гражданской защите»;
- Санитарные нормы и правила;
- Строительные нормы и правила 4-80;
- Системе стандартов и безопасности труда.

Менеджер ОТиТБ проверяет отчеты о несчастных случаях, инцидентах и ошибках и обеспечивает проведение полного расследования и выполнения соответствующих восстановительных мероприятий. Менеджер ОТиТБ также проводит или, в соответствующих случаях, нанимает соответствующим образом квалифицированных независимых консультантов для проведения независимых проверок и аудитов, связанных со здоровьем, безопасностью и охраной окружающей среды.

Учитывая кратковременность проведения работ и соблюдение норм и правил РК намечаемые работы не окажут серьезного воздействия на персонал.

В данном проекте проведен расчет максимальных приземных концентраций в атмосферном воздухе при проведении работ, который не выявил какого-либо превышения

санитарных норм качества атмосферного воздуха. Согласно выше сказанного можно сделать вывод, что работы не окажут воздействие на население Жамбылской области.

В целом, проектируемые работы, согласно интегральной оценке, внесут *низкое отрицательное воздействие* по некоторым компонентам, и низкие *положительные изменения* в социально-экономическую сферу региона в зависимости от компонента.

11.7. Санитарно-эпидемиологическое состояние территории и прогноз его изменений в результате намечаемой деятельности

Планируемые работы, связанные с проведение строительных работ, не приведут к значительному загрязнению окружающей среды, что не скажется негативно на здоровье населения.

Все работники пройдут необходимую вакцинацию и инструктаж по соблюдению правил личной гигиены, с учетом региональных особенностей, поэтому повышение эпидемиологического риска в районе работ мало вероятно.

С учетом санитарно-эпидемиологической ситуации в районе предусмотрены необходимые меры для обеспечения санитарно-гигиенических условий работы и отдыха персонала, его медицинского обслуживания.

Привлечение местных трудовых ресурсов снижает вероятность заболеваний среди рабочих, адаптированных к местным климатическим условиям, а также уменьшает риск привнесения инфекционных заболеваний из других регионов.

Учитывая все вышесказанное, в процессе проектируемых работ вероятность ухудшения санитарно-эпидемиологической ситуации в исследуемом районе очень низкая.

Эпидемиологическая ситуация по группе острых кишечных инфекций (ОКИ) в основном определяется уровнем санитарной благоустроенности населенных мест.

Заболеваемость ОКИ, связанная с водным фактором распространения инфекции, регистрируется, преимущественно, в летне-осенний период, что обусловлено большей степенью контакта населения с водой.

Нахождение персонала предусматривается в вагончиках, где расположены, аптечки для оказания первой медицинской помощи.

Питание обслуживающего персонала предполагается в столовой.

Медицинское обслуживание персонала предусматривается в медицинских учреждениях ближайшего поселка, города. При обнаружении серьезных заболеваний, представляющих угрозу жизни, предусматривается транспортировка больных средствами санавиации. Планируемые работы не приведут к значительному загрязнению окружающей среды, что не скажется негативно на здоровье населения.

Все работники пройдут необходимую вакцинацию и инструктаж по соблюдению правил личной гигиены, с учетом региональных особенностей, поэтому повышение эпидемиологического риска в районе работ мало вероятно.

С учетом санитарно-эпидемиологической ситуации в районе предусмотрены необходимые меры для обеспечения санитарно-гигиенических условий работы и отдыха

персонала, его медицинского обслуживания.

Привлечение местных трудовых ресурсов снижает вероятность заболеваний среди рабочих, адаптированных к местным климатическим условиям, а также уменьшает риск привнесения инфекционных заболеваний из других регионов.

Учитывая все вышесказанное, в процессе проектируемых работ вероятность ухудшения санитарно-эпидемиологической ситуации в исследуемом районе очень низкая.

11.8. Предложения по регулированию социальных отношений в процессе намечаемой хозяйственной деятельности

Основными предложениями по регулированию социальных отношений в процессе намечаемой хозяйственной деятельности, связанную со обустройством являются:

- 1) создание эффективного механизма развития социального партнерства и регулирования социальных, трудовых и связанных с ними экономических отношений;
- 2) содействие обеспечению социальной стабильности и общественного согласия на основе объективного учета интересов всех слоев общества;
- 3) содействие в обеспечении гарантий прав работников в сфере труда, осуществлении их социальной защиты;
- 4) содействие процессу консультаций и переговоров между Сторонами социального партнерства на всех уровнях;
- 5) содействие разрешению коллективных трудовых споров;
- 6) выработка предложений по реализации государственной политики в области социально-трудовых отношений;
- 7) взаимодействие со всеми заинтересованными сторонами по социальному партнерству и регулированию социально-трудовых отношений.

12. ОПИСАНИЕ ВОЗМОЖНЫХ ВАРИАНТОВ ОСУЩЕСТВЛЕНИЯ НАМЕЧАЕМОЙ ДЕЯТЕЛЬНОСТИ С УЧЕТОМ ЕЕ ОСОБЕННОСТЕЙ И ВОЗМОЖНОГО ВОЗДЕЙСТВИЯ НА ОКРУЖАЮЩУЮ СРЕДУ, ВКЛЮЧАЯ ВАРИАНТ, ВЫБРАННЫЙ ИНИЦИАТОРОМ НАМЕЧАЕМОЙ ДЕЯТЕЛЬНОСТИ ДЛЯ ПРИМЕНЕНИЯ, ОБОСНОВАНИЕ ЕГО ВЫБОРА, ОПИСАНИЕ ДРУГИХ ВОЗМОЖНЫХ РАЦИОНАЛЬНЫХ ВАРИАНТОВ, В ТОМ ЧИСЛЕ РАЦИОНАЛЬНОГО ВАРИАНТА, НАИБОЛЕЕ БЛАГОПРИЯТНОГО С ТОЧКИ ЗРЕНИЯ ОХРАНЫ ЖИЗНИ И (ИЛИ) ЗДОРОВЬЯ ЛЮДЕЙ, ОКРУЖАЮЩЕЙ СРЕДЫ.

12.1. Описание возможных вариантов осуществления намечаемой деятельности

Альтернативного выбора других мест не предусматривается, так как реализация намечаемой деятельности технологически будет связана с существующими производственными процессами и на основании действующего контракта.

12.2. Варианты осуществления намечаемой деятельности

Как варианты осуществления намечаемой деятельности, при подготовке данного отчета и заявления о намечаемой деятельности были рассмотрены:

- 1) Различные сроки осуществления деятельности или ее отдельных этапов (начала и осуществления реконструкции, эксплуатации объекта).
- 2) Различные виды работ, выполняемых для достижения одной и той же цели.
- 3) Различная последовательность работ.
- 4) Различные технологии, машины, оборудование, материалы, применяемые для достижения одной и той же цели.
- 5) Различные условия доступа к объекту (включая виды транспорта, которые будут использоваться для доступа к объекту).
- 6) Различные варианты, относящиеся к иным характеристикам намечаемой деятельности, влияющие на характер и масштабы антропогенного воздействия на окружающую среду.

По результатам рассмотрения всех вышеперечисленных вариантов осуществления намечаемой деятельности, из всех возможных, были выбраны наиболее оптимальные, которые и рассматриваются в рамках данного отчета как проектные

12.3. Возможный рациональный вариант осуществления намечаемой деятельности

При исполнении проектной документации руководствовались законодательными и

иными нормативными правовыми актами, техническими регламентами, государственными и межгосударственными нормативами в области архитектуры, градостроительства и обустройства, действующими на территории Республики Казахстан.

Проектная документация отвечает требованиям, направленным на формирование полноценной среды обитания и жизнедеятельности человека, обеспечению безопасного и устойчивого функционирования проектируемого объекта, эффективности инвестиций, оптимизации материально-технических и трудовых затрат, рациональному использованию природных ресурсов с открытым способом разработки полезных ископаемых.

Основной задачей проекта является обустройство скважин на месторождении Айрақты.

13. КОМПЛЕКСНАЯ ОЦЕНКА ВОЗДЕЙСТВИЯ НА ОКРУЖАЮЩУЮ СРЕДУ ПРОЕКТИРУЕМЫХ РАБОТ

13.1. Оценка воздействия на окружающую среду при нормальном (без аварий) режиме реализации проектных решений

Воздействия на окружающую среду могут быть разделены на технологически обусловленные и не обусловленные. Технологически обусловленные - это воздействия, объективно возникающие вследствие производства работ, протекания технологических процессов и формирования техногенных потоков веществ. Среди технологически обусловленных воздействий могут быть выделены следующие группы ведущих факторов при реализации проектных решений:

1. Изъятие земель для размещения технологического оборудования. Изъятие угодий из использования может происходить, также, опосредованно, вследствие потери ими своей ценности при их загрязнении и деградации;
2. Нарушения почвенно-растительного покрова возникают при транспортировке оборудования;
3. Возможны аварийные сбросы на почвогрунты различного рода загрязнителей, основными из которых являются углеводородное сырье, сточные воды, ГСМ;
4. Выбросы в атмосферу от ряда организованных и неорганизованных стационарных источников. Источниками выбросов в атмосферу при проведении разработки месторождения территории являются двигатели внутреннего сгорания. Выбросы в атмосферу при нормальных режимах работы, от неорганизованных и организованных источников, в силу ограниченной интенсивности выбросов и их пространственной разобщенности не должны создавать высоких приземных концентраций;
5. Сточные воды образуются как в процессе работ, так и систем обеспечения жизнедеятельности. Сброс в поверхностные водоемы отсутствует;
6. При производственной деятельности и в полевом лагере происходит образование и накопление производственных и твердых бытовых отходов. Отходы производства и потребления собираются в специальные емкости и вывозятся сторонним организациям на договорной основе.

Технологически не обусловленные воздействия могут быть вызваны различными отклонениями от проектных решений и экологически неграмотным поведением персонала. Они могут проявляться как в процессе производственной деятельности в штатных ситуациях, так и при возникновении аварий.

Значительные последствия могут быть вызваны бесконтрольным проездом техники вне отведенных дорог и неконтролируемым расширением зон землеотвода.

Перечисленные выше и иные негативные дополнительные источники и факторы воздействия на компоненты окружающей среды, основные природоохранные мероприятия обобщены в таблице ниже.

Таблица 39– Оценка воздействия на компоненты окружающей среды, мероприятия по снижению негативного воздействия на окружающую среду

Компоненты окружающей среды	Факторы воздействия на окружающую среду	Мероприятия по снижению отрицательного техногенного воздействия на окружающую среду	Категории воздействия, балл			Категория значимости, балл
			Пространственный масштаб	Временной масштаб	Интенсивность воздействия	
Атмосфера	Работа основного и вспомогательного оборудования. Шумовые воздействия.	Профилактика и контроль оборудования. Использование противовыбросового оборудования. Контроль за состоянием атмосферного воздуха.	Локальное воздействие (площадь воздействия до 1 км ² или на удалении до 100 м от линейного объекта)	Кратковременное воздействие (до 6 месяцев)	Умеренное воздействие (изменения в природной среде не превышают существующие пределы природной изменчивости)	Воздействие низкой значимости
			1	1	3	3
Грунтовые и подземные воды	Возможное аварийное загрязнение вод.	Размещение объекта с учетом инженерно-геологических условий. Применение конструктивных решений, исключающих подпор грунтовых вод или уменьшение инфильтрационного питания. Оперативная ликвидация аварийных разливов.	Локальное воздействие (площадь воздействия до 1 км ² или на удалении до 100 м от линейного объекта)	Кратковременное воздействие (до 6 месяцев)	Умеренное воздействие (изменения в природной среде не превышают существующие пределы природной изменчивости)	Воздействие низкой значимости
			1	1	3	3
Недра	Термоэрозия. Просадки. Грифонообразование. Внутрипластовые перетоки флюида.	Изоляция водоносных горизонтов. Герметичность подземного и наземного оборудования. Тщательное планирование размещения различных сооружений.	Локальное воздействие (площадь воздействия до 1 км ² или на удалении до 100 м от линейного объекта)	Кратковременное воздействие (до 6 месяцев)	Сильное воздействие (компонент природной среды теряет способность к самОВВстановлению)	Воздействие низкой значимости
			1	1	4	4
Почвы	Нарушение и загрязнение почвенно-растительного слоя.	Создание системы контроля за состоянием почв. Профилактика и ликвидация аварийных разливов. Запрет на движение транспорта вне дорог.	Локальное воздействие (площадь воздействия до 1 км ² или на удалении до 100 м от линейного объекта)	Кратковременное воздействие (до 6 месяцев)	Умеренное воздействие (механическими воздействиями нарушены гумусо-аккумулятивный горизонт, нарушено его сложение и структура, уплотнение иллювиального горизонта,	Воздействие низкой значимости

					активизируются эрозионные процессы,	
					без образования новых форм, загрязнение почв нефтяными углеводородами и/или другими веществами вызывает изменение физико-химических свойств с сохранением направленности основных почвообразовательных процессов и режимов, приобретенные свойства не доминируют над природными, сохраняется способность почв к самовосстановлению)	
			1	1	3	3
Физические факторы (тепловое, электромагнитное излучение, шум, вибрация)	Тепловое и электромагнитное воздействие, шум и вибрация от работающих агрегатов.	Использовать ПК, приборы и оборудования с меньшим уровнем электропотребления, заземлять приборы, ПК на контур заземления здания, снижение коэффициента направленности шумового излучения относительно интересующей территории.	Локальное воздействие (площадь воздействия до 1 км ² или на удалении до 100 м от линейного объекта)	Кратковременное воздействие (до 6 месяцев)	Слабое воздействие (Изменения в природной среде превышают пределы природной изменчивости. Природная среда полностью самовосстанавливается.)	Воздействие низкой значимости
			1	1	2	2
Растительность	Уничтожение травяного покрова. Химическое, тепловое и электромагнитное воздействие. Иссущение.	Противопожарные мероприятия. Запрет на движение транспорта вне дорог.	Локальное воздействие (площадь воздействия до 1 км ² или на удалении до 100 м от линейного объекта)	Кратковременное воздействие (до 6 месяцев)	Слабое воздействие (Изменения в природной среде превышают пределы природной изменчивости. Природная среда полностью самовосстанавливается.)	Воздействие низкой значимости
			1	1	2	2

Животный мир	Незначительное уменьшение мест обитания. Фактор беспокойства. Шум от работающих агрегатов.	Обустройство специальных ограждений. Обустройство мест на размещение отходов. Создание маркировок на объектах и сооружениях.	Локальное воздействие (площадь воздействия до 1 км ² или на удалении до 100 м от линейного объекта)	Кратковременное воздействие (до 6 месяцев)	Слабое воздействие (Изменения в природной среде превышают пределы природной изменчивости. Природная среда полностью самовосстанавливается.)	Воздействие низкой значимости
			1			

Для объективной комплексной оценки воздействия на окружающую среду на проектный период на месторождении надо классифицировать величину воздействия на каждый компонент окружающей среды в отдельности, используя три основных показателя – пространственного и временного масштабов воздействия и его величины (интенсивности).

На основе покомпонентной оценки воздействия на окружающую среду путем комплексирования ранее полученных уровней воздействия, в соответствии с изложенными методиками, выполнена интегральная оценка намечаемой деятельности.

Матрица воздействия реализации проекта на природную среду на месторождении Айракты сведена в таблицу ниже.

Таблица 40

Компонент окружающей среды	Масштаб воздействия			Суммарная значимость воздействия
	интенсивность воздействия	пространственный	временной	
Атмосферный воздух	Слабая (2)	Точечный (1)	Продолжительный (3)	Низкая (6)
Подземные воды	Слабая (2)	Локальная (2)	Продолжительный (3)	Низкая (6)
Почва	Слабая (2)	Локальная (2)	Продолжительный (3)	Низкая (6)
Растительность	Слабая (2)	Локальная (2)	Продолжительный (3)	Низкая (6)
Животный мир	Слабая (2)	Локальная (2)	Продолжительный (3)	Низкая (6)

Уровень тяжести воздействия на геологическую среду при возникновении аварийных ситуаций, связанных с поглощением буровых растворов и межпластовых перетоков в процессе обустройства скважин, представлен в таблице.

Таблица 41

Компонент окружающей среды	Масштаб воздействия			Суммарная значимость воздействия
	интенсивность воздействия	пространственный	временной	
Подземные воды	Умеренная (3)	Локальная (2)	Продолжительный (3)	Средняя (18)
Геологическая среда	Умеренная (3)	Локальная (2)	Продолжительный (3)	Средняя (18)

Для определения комплексной оценки воздействия на компоненты окружающей среды находим среднее значение от покомпонентного балла категории значимости.

Как следует из приведенной матрицы, интегральное воздействие (среднее значение) при реализации проектных решений на месторождении Айракты составляет 18 баллов, что соответствует низкому уровню воздействия на компоненты окружающей среды.

Изменения в окружающей среде превышают цепь естественных изменений, среда восстанавливается без посторонней помощи частично или в течение нескольких лет.

Таким образом, реализация проектных решений на месторождении Айракты при соблюдении норм технической и экологической безопасности, проведении технологических и природоохранных мероприятий не приведет к значительным

изменениям в компонентах окружающей среды, и не повлияет на абиотические и биотические связи территории расположения участка.

12.2. Оценка воздействия объекта на социально-экономическую среду

Основным показателем состояния изменений социально-экономической среды может считаться уровень жизни населения, который состоит из набора признаков, отражающих реально выражаемые в количественном отношении показатели и вытекающие из них экономические последствия.

Основные компоненты социально-экономической среды, которые будут подвергаться тем или иным воздействиям на месторождении Айракты представлены в таблице ниже

Компоненты социально-экономической среды	Характеристика воздействия на социально-экономическую среду	Мероприятия по снижению отрицательного техногенного воздействия на социально-экономическую среду
Трудовая занятость	Дополнительные рабочие места	Положительное воздействие
Доходы и уровень жизни населения	Увеличение доходов населения, увеличение покупательской способности, повышение уровня и качества жизни, развитие инфраструктуры	Положительное воздействие
Здоровье населения	Профессиональные заболевания	Соблюдение правил техники безопасности и охраны труда
Демографическая ситуация	Приток молодежи	Положительное воздействие
Образование и научно-техническая сфера	Потребность в Квалифицированных специалистах, улучшение качества знаний	Положительное воздействие
Рекреационные ресурсы	-	
Памятники истории и культуры	«Случайные археологические находки»	Положительное воздействие
Экономическое развитие территории	Инвестиционная привлекательность региона, экономический и промышленный потенциал региона, поступление налоговых поступлений в местный бюджет	Положительное воздействие
Наземный транспорт	Дополнительные средства из местного бюджета для финансирования ремонта и обустройства дорог	Положительное воздействие
Землепользование	Изъятие во временное пользование и частную собственность земель сельскохозяйственного назначения	Оптимизация размещения площадок и прочих объектов. Рекультивация земель.
Сельское хозяйство	Изъятие во временное пользование и частную собственность земель сельскохозяйственного назначения	Оптимизация размещения площадок и прочих объектов. Рекультивация земель.
Внешиэкономическая деятельность	Экономический и промышленный потенциал региона, инвестиционная привлекательность региона	Положительное воздействие

Производственная деятельность в рамках реализации проекта будет осуществляться в пределах Жамбылской области и может повлечь за собой изменение социальных условий региона, как в сторону улучшения благ и увеличения выгод местного населения в сферах экономики, просвещения, здравоохранения и других, так и сторону ухудшения социальной и экологической ситуации в результате непредвиденных неблагоприятных последствий аварийных ситуаций. Однако вероятность возникновения аварийных ситуаций незначительна.

В целом, проектируемые работы согласно интегральной оценки внесут положительное воздействие по некоторым компонентам, и низкие положительные изменения в социально-экономическую сферу региона в зависимости от компонента.

13. ОЦЕНКА ВОЗМОЖНЫХ НЕОБРАТИМЫХ ВОЗДЕЙСТВИЙ НА ОКРУЖАЮЩУЮ СРЕДУ И ОБОСНОВАНИЕ НЕОБХОДИМОСТИ ВЫПОЛНЕНИЯ ОПЕРАЦИЙ, ВЛЕКУЩИХ ТАКИЕ ВОЗДЕЙСТВИЯ, В ТОМ ЧИСЛЕ СРАВНИТЕЛЬНЫЙ АНАЛИЗ ПОТЕРЬ ОТ НЕОБРАТИМЫХ ВОЗДЕЙСТВИЙ И ВЫГОДЫ ОТ ОПЕРАЦИЙ, ВЫЗЫВАЮЩИХ ЭТИ ПОТЕРИ, В ЭКОЛОГИЧЕСКОМ, КУЛЬТУРНОМ, ЭКОНОМИЧЕСКОМ И СОЦИАЛЬНОМ КОНТЕКСТАХ

Сравнительный анализ потерь от необратимых воздействий и выгоды от операций, вызывающих эти потери в экологическом, культурном и социальном контекстах.

Характеристика возможных форм негативного воздействия на окружающую среду:

1. Воздействие на состояние воздушного бассейна в период работ объекта может происходить путем поступления загрязняющих веществ, образующихся при проведении работ по вскрытию и отработки запасов полезного ископаемого – буровые и взрывные работы, выемочно-погрузочные работы, а также при работе двигателей горной спецтехники и автотранспорта, пыления породных отвалов.

Масштаб воздействия - в пределах границ.

2. Физические факторы воздействия. Источником шумового воздействия является шум, создаваемый при работе используемой техники и оборудования. Возникающий при работе техники шум, по характеру спектра относится к широкополосному шуму, уровень звука которого непрерывно изменяется во времени и является эпизодическим процессом.

3. Воздействие на земельные ресурсы и почвенно-растительный покров. Воздействие на земельные ресурсы осуществляться не будет, ввиду отсутствия изъятия земель. Производственная деятельность будет осуществляться на участке с использованием существующих породных отвалов.

Масштаб воздействия - в пределах существующего земельного отвода.

4. Воздействие на животный мир. Животный мир не подвержен видовому изменению, соответственно воздействие на животный мир не происходит.

Масштаб воздействия – временной, на период отработки месторождения.

5. Воздействие отходов на окружающую среду. Система управления отходами, образующиеся в процессе отработки запасов месторождения, налажена. Практически все виды отходов будут передаваться специализированным организациям на договорной основе.

Масштаб воздействия – временный, на период отработки месторождения.

Положительные формы воздействия, представлены следующими видами:

1. Изучение и оценка целесообразности проведения в последующих работ по добыче углеводородного сырья.

2. Создание и сохранение рабочих мест (занятость населения). Создание рабочих мест - основа основ социально-экономического развития, при этом положительный эффект от их создания измеряется далеко не только заработной платой. Рабочие места – это также сокращение уровня бедности, нормальное функционирование городов, а кроме того - создание перспектив развития. По мере создания новых рабочих мест, общество процветает, поскольку создаются благоприятные условия для всестороннего развития всех членов общества, что в свою очередь, снижает социальную напряженность. Политика в области охраны окружающей среды не должна стать препятствием для создания рабочих мест.

3. Поступление налоговых платежей в региональный бюджет. Налоговые платежи являются важной составляющей в формировании государственного бюджета, за счет которого формируется большая часть доходов от населения, приобретаются крупные объемы продукции, создаются госрезервы. Стабильное поступление налоговых платежей для формирования бюджета имеют особую важность для всех сфер экономической жизни.

4. На территории проведения работ зарегистрированных памятников историко-культурного наследия не имеется.

5. Территория проведения работ находится за пределами земель государственного лесного фонда и особо охраняемых природных территорий.

Площадка карьера и породных отвалов располагается на значительном расстоянии от поверхностных водотоков, вне водоохранных зон. Сброс стоков в природные водные объекты исключен. Изъятия водных ресурсов из природных объектов не требуется.

14. ЦЕЛИ, МАСШТАБЫ И СРОКИ ПРОВЕДЕНИЯ ПОСЛЕПРОЕКТНОГО АНАЛИЗА, ТРЕБОВАНИЯ К ЕГО СОДЕРЖАНИЮ, СРОКИ ПРЕДСТАВЛЕНИЯ ОТЧЕТОВ О ПОСЛЕПРОЕКТНОМ АНАЛИЗЕ УПОЛНОМОЧЕННОМУ ОРГАНУ

Согласно Экологическому Кодексу Республики Казахстан (Статья 67. Стадии оценки воздействия на окружающую среду) послепроектный анализ фактических воздействий при реализации намечаемой деятельности является последней стадией проведения оценки воздействия на окружающую среду.

В соответствии со Статьей 78 ЭК РК послепроектный анализ фактических воздействий при реализации намечаемой деятельности (далее – послепроектный анализ) будет проведен составителем отчета о возможных воздействиях.

Цель проведения послепроектного анализа - подтверждение соответствия реализованной намечаемой деятельности отчету о возможных воздействиях и заключению по результатам проведения оценки воздействия на окружающую среду.

Сроки проведения послепроектного анализа - послепроектный анализ будет начат не ранее чем через двенадцать месяцев и завершен не позднее чем через восемнадцать месяцев после начала эксплуатации соответствующего объекта, оказывающего негативное воздействие на окружающую среду.

Не позднее срока, указанного выше, составитель отчета о возможных воздействиях подготавливает и подписывает заключение по результатам послепроектного анализа, в котором делается вывод о соответствии или несоответствии реализованной намечаемой деятельности отчету о возможных воздействиях и заключению по результатам оценки воздействия на окружающую среду. В случае выявления несоответствий в заключении по результатам послепроектного анализа приводится подробное описание таких несоответствий.

Составитель направляет подписанное заключение по результатам послепроектного анализа оператору соответствующего объекта и в уполномоченный орган в области охраны окружающей среды в течение двух рабочих дней с даты подписания заключения по результатам послепроектного анализа.

Уполномоченный орган в области охраны окружающей среды в течение двух рабочих дней с даты получения заключения по результатам послепроектного анализа размещает его на официальном интернет ресурсе.

Порядок проведения послепроектного анализа и форма заключения по результатам послепроектного анализа определяются и утверждаются уполномоченным органом в

области охраны окружающей среды. Послепроектный анализ проводится в соответствии с Правилами проведения послепроектного анализа и формы заключения по результатам послепроектного анализа, утвержденного Приказом Министра экологии, геологии и природных ресурсов Республики Казахстан от 1 июля 2021 года № 229.

Получение уполномоченным органом в области охраны окружающей среды заключения по результатам послепроектного анализа является основанием для проведения профилактического контроля без посещения субъекта (объекта) контроля.

15. СПОСОБЫ И МЕРЫ ВОССТАНОВЛЕНИЯ ОКРУЖАЮЩЕЙ СРЕДЫ НА СЛУЧАИ ПРЕКРАЩЕНИЯ НАМЕЧАЕМОЙ ДЕЯТЕЛЬНОСТИ

В случае принятия решения о прекращении намечаемой деятельности на начальной стадии ее осуществления, оператором будет разработан план ликвидации последствий производственной деятельности.

При планировании ликвидационных мероприятий выделены следующие критерии:

- приведение нарушенного участка в состояние, безопасное для населения и животного мира;
- приведение земель в состояние, пригодное для восстановления почвенно-растительного покрова;
- улучшение микроклимата на восстановленной территории;
- нейтрализация отрицательного воздействия нарушенной территории на окружающую среду и здоровье человека.

Засыпка канав будет производиться вручную. Объем засыпки составляет – 900 м³.

Сначала засыпается породы с правого борта канав. По мере засыпки канавы производится трамбовка засыпанной породы. Почвенно-растительный слой аккуратно укладывается в последнюю очередь.

Технический этап рекультивации является частью единого технологического процесса, поэтому засыпка выработок и нанесение потенциально-плодородного слоя производится параллельно с другими работами.

Биологическим этапом рекультивации сельскохозяйственного направления предусматривается посев трав на выровненных поверхностях земельных участков рекультивируемых площадок.

На нарушенных землях, где не ведется активная хозяйственная деятельность, установлены процессы самозарастания природной сорной растительностью. Процесс самозарастания, широко распространенное в природе явление, при формировании травянистых сообществ на нарушенных землях имеет продолжительный пассивный характер

Для уменьшения влияния работ на состояние окружающей среды предусматривается комплекс мероприятий.

- упорядоченное движение транспорта и другой техники по территории работ, разработка оптимальных схем движения.
- применение новейшего отечественного и импортного оборудования, с учетом

максимального сгорания топлива и минимальными выбросами ЗВ в ОС;

- техосмотр и техобслуживание автотранспорта и спецтехники, а также контроль токсичности выбросов, что обеспечивается плановыми проверками работающего на участках работ транспорта;

- использование высокооктановых неэтилированных сортов бензинов, что позволит: исключить выбросы свинца и его соединений с отработанными газами карбюраторного двигателя, улучшить полноту сгорания топлива, в результате чего снизятся выбросы СО и углеводородов;

- Соблюдение природоохранных требований законодательных и нормативных актов Республики Казахстан, внутренних документов и стандартов компании;

- применение современных технологий ведения работ;

- использование экологически безопасных техники и горюче-смазочных материалов;

- проведение земляных работ в наиболее благоприятные периоды с наименьшим негативным воздействием на почвы и растительность (зима);

- своевременное проведение работ по рекультивации земель;

- сбор отработанного масла и утилизация его согласно законам Казахстана

- установка контейнеров для мусора

- установка портативных туалетов и утилизация отходов.

Согласно п.2 статьи 238 Экологического Кодекса недропользователи при проведении операций по недропользованию, а также иные лица при выполнении строительных и других работ, связанных с нарушением земель, обязаны:

- 1) содержать занимаемые земельные участки в состоянии, пригодном для дальнейшего использования их по назначению;

- 2) до начала работ, связанных с нарушением земель, снять плодородный слой почвы и обеспечить его сохранение и использование в дальнейшем для целей рекультивации нарушенных земель;

- 3) проводить рекультивацию нарушенных земель.

16. СВЕДЕНИЯ ОБ ИСТОЧНИКАХ ЭКОЛОГИЧЕСКОЙ ИНФОРМАЦИИ, ИСПОЛЬЗОВАННОЙ ПРИ СОСТАВЛЕНИИ ОТЧЕТА О ВОЗМОЖНЫХ ВОЗДЕЙСТВИЯХ

- 1.Экологический кодекс Республики Казахстан от 2 января 2021 года №400-VI
- 2.Водный кодекс Республики Казахстан от 9 июля 2003 года № 481-II (с изменениями и дополнениями по состоянию на 25.01.2021г.);
- 3.Земельный кодекс Республики Казахстан от 20 июня 2003 года № 442-II (с изменениями и дополнениями по состоянию на 02.01.2021 г.);
- 4.Закон Республики Казахстан от 13 декабря 2005 года № 93-III «Об обязательном экологическом страховании» (с изменениями и дополнениями по состоянию на 01.01.2020 г.);
- 5.Закон Республики Казахстан от 16 мая 2014 года № 202-V «О разрешениях и уведомлениях» (с изменениями и дополнениями по состоянию на 01.01.2021 г.);
- 6.Кодекс Республики Казахстан от 27 декабря 2017 года № 125-VI «О недрах и недропользовании» (с изменениями и дополнениями по состоянию на 02.01.2021 г.
- 7.РНД 211.2.02.02-97 «Рекомендациями по оформлению и содержанию проекта нормативов ПДВ для предприятий»;
- 8.РНД 211.2.02.03-2004 «Методика расчета выбросов загрязняющих веществ в атмосферу при сварочных работах (по величинам удельных выбросов)»;
- 9.РНД 211.2.02.04-2004 «Методика расчета выбросов загрязняющих веществ в атмосферу от стационарных дизельных установок»;
- 10.РНД 211.2.02.09-2004 «Методические указания по определению выбросов загрязняющих веществ в атмосферу из резервуаров»;
- 11.РД 52.04.52-95 Мероприятия в период НМУ.
- 12.«Санитарно-эпидемиологические требования к зданиям и сооружениям производственного назначения». Приказ Министра национальной экономики Республики Казахстан от 28 февраля 2015 года № 174;
- 13.Санитарно-эпидемиологические требования к санитарно-защитным зонам объектов, являющихся объектами воздействия на среду обитания и здоровье человека. Приказ и.о Министра здравоохранения Республики Казахстан от 11 января 2022 года № ҚР ДСМ-2.
- 14.Санитарные правила «Санитарно-эпидемиологические требования к сбору, использованию, применению, обезвреживанию, транспортировке, хранению и

захоронению отходов производства и потребления» № ҚР ДСМ-331/2020 от 25 декабря 2020 года;

15.Санитарно-эпидемиологические требования к технологическим и сопутствующим объектам и сооружениям, осуществляющим нефтяные операции» №236 от 20.03.2015 г.

16.Инструкция по организации и проведению экологической оценки, №280 от 30.07.2021г. и Экологическим Кодексом РК от 2 января 2021 года № 400-VI.

17.Методика определения нормативов эмиссий в окружающую среду, Приказ Министра экологии, геологии и природных ресурсов Республики Казахстан от 10 марта 2021 года № 63;

18.Инструкция по организации и проведению экологической оценки, Приказ Министра экологии, геологии и природных ресурсов Республики Казахстан от 30 июля 2021 года № 280;

19.РНД 211.2.05.01-2000. Рекомендации по охране почв, растительности, животного мира в составе раздела "Охрана окружающей среды" в проектах хозяйственной деятельности. - Кокшетау, 2000.

17. ОПИСАНИЕ ТРУДНОСТЕЙ, ВОЗНИКШИХ ПРИ ПРОВЕДЕНИИ ИССЛЕДОВАНИЙ И СВЯЗАННЫХ С ОТСУТСТВИЕМ ТЕХНИЧЕСКИХ ВОЗМОЖНОСТЕЙ И НЕДОСТАТОЧНЫМ УРОВНЕМ СОВРЕМЕННЫХ НАУЧНЫХ ЗНАНИЙ

Основные трудности, которые возникли при разработке «Отчета о возможных воздействиях», связаны с недоработками методических указаний по разработке Отчета:

Инструкция по организации и проведению экологической оценки содержит много повторений, приложение 2 к инструкции — это сбор повторной информации в каждом пункте, необходима доработка и корректировка данной инструкции.

Инструкция по организации и проведению экологической оценки содержит много новых терминов и понятий, которые требуют разъяснений и точных формулировок.

18. КРАТКОЕ НЕТЕХНИЧЕСКОЕ РЕЗЮМЕ

В административном отношении месторождение Айрақты находится в пределах Таласского района Жамбылской области Республики Казахстан, в 170 км к северу от г. Тараз и в 70 км к северо-востоку от месторождения азотно-гелиевого газа Ушарал-Кемпиртүбе. (рисунок 2.1).

Географически оно расположено в юго-западной части песков Мойынқум, которые в рассматриваемом районе занимают междуречье Чу и Таласа, с юго-запада примыкает предгорная равнина Малого Каратау, являющегося ветвью Большого Каратау.

Ближайший населенный пункт - село Уюк находится в 70 км к югу, у р. Таспас. С населенными пунктами месторождение Айрақты соединяется грунтовыми дорогами, которые пригодны для движения только в летнее и морозное зимнее время. Асфальтированная шоссейная дорога соединяет областной центр Джамбул с селами Акколь, Уюк и Уланбель.

Источниками водоснабжения непосредственно на площади месторождения являются колодцы и артезианские скважины, уровень воды в которых находится на глубине 10-20 м от устья. Водоносные горизонты палеогена залегают на глубине 160-220 м, содержат воду с минерализацией 3-5 г/л.

Строительный материал - гравий, песок в избытке имеется в русле реки Талас, протекающей в 75 км на юго-западе. Бутовый камень разрабатывается в 120 км на севере, у с.Уланбель. Непосредственно через площадь Амангельды проходит с юго-востока (от Жамбылской ГЭС) на северо-запад высоковольтная линия электропередач (ЛЭП) районного значения.

Климат района резко-континентальный с сухим жарким летом (до +40°C) и холодной (до -40°C) малоснежной зимой, продолжительность отопительного сезона 178 суток (с 15 октября по 15 апреля). Господствующее направление ветров - северо-восточное.

Впервые в 1981г запасы газа и конденсата месторождения Айрақты были рассмотрены и утверждены ГКЗ СССР протоколом № 8884 от 27.11.1981 г.

В 2008 году на месторождении были проведены детальные сейсморазведочные работы МОГТ-2D в объеме 85,860 пог.км. полной кратности.

В соответствии с «Проектом оценочных работ на месторождении Айрақты», была пробурена в 2013 году оценочная скважина 8, а также восстановлены ранее пробуренные скважины №№ 1, 4, и 6, в которых были получены притоки газа.

В 2014 году выполнено и утверждено «Дополнение к проекту оценочных работ на месторождении Айракты» (протокол ЦКРР РК №49/31 от 11.07.2014 г.), с целью доизучения и уточнения геологического строения месторождения.

В 2015 году выполнен «Пересчет запасов газа, конденсата и попутных компонентов нижневизейского горизонта C1v1 месторождения Айракты» по состоянию на 02.01.2014 г. (протокол ГКЗ № 1531-15-У от 23.02.2015 г.), где геологические/извлекаемые запасы составили по категории:

- газ: C1 – 5835/4453 млн.м³; C2 – 3017/1726 млн.м³
- конденсат: C1 – 181/103 тыс.т; C2 – 93/39 тыс.т

В 2015 году запасы легли в основу составления «Проекта опытно-промышленной эксплуатации месторождения Айракты», утвержденный Комитетом Геологии и Недропользования Министерства по Инвестициям и Развитию Республики Казахстан (письмо № 27-5-2798-и от 23 декабря 2015 г.).

Месторождение Айракты вступила в опытно промышленную эксплуатацию согласно Дополнению №12 от 28.12.2017 г. к Контракту №611 от 12.12.2000 г. на совмещенную разведку и добычу углеводородного сырья.

В 2021 году был выполнен «Пересчет запасов газа, конденсата и попутных компонентов по нижневизейскому горизонту (C1v1), оценка ресурсов углеводородов по 3-м горизонтам (C1sr, C1v2, C1t) месторождения Айракты, Жамбылской области Республики Казахстан» по состоянию изученности на 01.07.2020 г. (Протокол ГКЗ РК №2349-21-У от 11.10.2021 г.), где геологические/извлекаемые запасы нижневизейского и серпуховского горизонтов составили в следующих количествах:

- сухой газ: C1 – 5338/2627 млн.м³; C2 – 939/356 млн.м³
- конденсат: C1 – 194/91 тыс.т; C2 – 34/11 тыс.т.

Основанием данного «обустройства скважин №№2г,4г,8р,108 на месторождении Айракты» является «Проект разработки месторождения Айракты по состоянию на 01.07.2021г»

Выбросы в атмосферу

В условиях увеличения добычи нефти и газа важнейшей экологической и социальной задачей является охрана окружающей среды в районах размещения предприятий нефтегазовой промышленности.

Основной предпосылкой для защиты атмосферы от загрязнения является инвентаризация источников выбросов, то есть получение и систематизация сведений о

составе и количестве промышленных выбросов, распределении источников выбросов по территории предприятия и учет мероприятий по улавливанию и обезвреживанию вредных веществ.

При обустройстве скважины основное загрязнение атмосферного воздуха предполагается в результате выделения:

- пыли в процессе строительно-монтажных работ (планировка площадки);
- продуктов сгорания дизельного топлива (привод лебедки и ротора, привод буровых насосов, дизель-генераторы);
- легких фракций углеводородов от технологического оборудования (емкости для хранения горюче-смазочных материалов, технологические емкости);
- Обустройство скважин планируется начать и завершить в 2026 году, согласно данным Заказчика.

Общая продолжительность обустройства составляет 90 суток.

Основными загрязняющими атмосферу веществами при обустройства будут являться вещества, выделяемые при проведении сварочных работ, при работе шлифовальных машин, при проведении битумных работ, при резке металла, при лакокрасочных работах, от двигателей внутреннего сгорания (ДВС) при работе задействованного автотранспорта, строительных машин и механизмов на строительной площадке. Источниками загрязнения атмосферы в процессе обустройства скважин на месторождении Айракты являются:

Организованные источники:

- Источник № 0001 – Компрессор;
- Источник № 0002 – Сварочный агрегат САГ;
- Источник № 0003 – Агрегат наполнительно-опрессовочный;
- Источник № 0005 – Битумо-плавильная установка;
- Источник № 0006 – ДЭС (электростанция);

Неорганизованные источники:

- Источник № 6001 – Работа бульдозера;
- Источник № 6002 – Работа автосамосвала;
- Источник № 6003 – Работа эксковатора;
- Источник № 6004 – Бурильно-крановая машина;
- Источник № 6005 – Аппарат газовой резки;
- Источник № 6006 – Установка для аргонодуговой сварки;

- Источник № 6007 – Шлифовальная машина;
- Источник № 6008 – Покрасочные работы;
- Источник № 6009 – Выемочно-разгрузочные работы;
- Источник № 6010 – Отсыпка площадки щебенкой;
- Источник № 6011 – Автотранспортные работы;
- Источник № 6012 – Работа машин и механизмов.

Общее количество источников выбросов при обустройстве составляет 18 ед. Из них 6 источников – организованных, и 12 – неорганизованные источники выбросов.

Расположение источников выбросов загрязняющих веществ при обустройстве скважин представлено в приложении 4.

В период эксплуатации основными источниками выделения загрязняющих веществ в атмосферный воздух являются: запорно-регулирующая арматура (ЗРА) и фланцевые соединения (ФС), свечи сброса.

Количество источников выбросов загрязняющих веществ в атмосферу при эксплуатации запроектированных объектов составляет – 15 ед., из них: 10 ед. организованных источников выбросов, 5 ед. неорганизованных источников выбросов.

В соответствии с утвержденной технологической схемой ниже представлены параметры технологического оборудования, являющегося источниками выбросов вредных веществ атмосферу:

Организованные источник:

- Источники №№ 0101-0104 - Продувочная свеча (4 ед.);
- Источник №0105-0110 - Свеча сброса (6 ед).

Неорганизованные источник:

- Источник № 6101-6104 - Площадки скважин.
- Источник №6105 (скв.108) - Блок дозирования химреагентов

Результаты расчётов приземных концентраций, создаваемых всеми источниками по всем ингредиентам, показывают, что при проектируемых работах максимальная концентрация вредных выбросов в приземном слое на границе СЗЗ не превышает ПДК, следовательно, расчётные значения выбросов загрязняющих веществ можно признать допустимыми выбросами.

Учитывая характер строительного процесса, выбросы не будут постоянными, их объемы будут изменяться в соответствии со строительными операциями и сочетания

используемого в каждый момент времени оборудования. Выбросы загрязняющих веществ в атмосферный воздух при обустройстве скважин несут кратковременный характер.

От источников загрязнения в период строительно-монтажных работ (смп) в атмосферу будут выделяться следующие загрязняющие вещества:

При обустройстве 1-ой скважины:

Железо (II, III) оксиды ; 0.569994; г/с; 0.002519; Тонн/год
 Марганец и его соединения ; 0.0446970078; г/с; 0.0001980001; Тонн/год
 Медь (II) оксид ; 0.0000000939; г/с; 0.0000000009; Тонн/год
 Никель оксид ; 0.0000001252; г/с; 0.0000000012; Тонн/год
 Азота (IV) диоксид ; 2.7690241174; г/с; 3.8877840011; Тонн/год
 Азот (II) оксид ; 0.436348; г/с; 0.632247; Тонн/год
 Озон (435); 0.000000133; г/с; 0.0000000013; Тонн/год
 Углерод ; 0.175205; г/с; 0.2444; Тонн/год
 Сера диоксид; 0.413145; г/с; 0.605962; Тонн/год
 Углерод оксид ; 2.7046011408; г/с; 3.1660010014; Тонн/год
 Фтористые газообразные соединения; 0.041007; г/с; 0.000181; Тонн/год
 Фториды неорганические плохо раств.; 0.038136; г/с; 0.000169; Тонн/год
 Диметилбензол (смесь о-, м-, п-; 1.76774799; г/с; 0.00636389; Тонн/год
 Метилбензол (349); 0.19638889; г/с; 0.000707; Тонн/год
 Бенз/а/пирен (3,4-Бензпирен) (; 0.000004154; г/с; 0.000006675; Тонн/год
 Бутан-1-ол (Бутиловый спирт) (; 0.06041667; г/с; 0.0002175; Тонн/год
 Этанол (Этиловый спирт) (667); 0.045833; г/с; 0.000165; Тонн/год
 2-Этоксизтанол ; 0.0322; г/с; 0.000116; Тонн/год
 Бутилацетат ; 0.0391667; г/с; 0.000141; Тонн/год
 Формальдегид ; 0.04168; г/с; 0.06082; Тонн/год
 Пропан-2-он (Ацетон) (470); 0.02875; г/с; 0.0001035; Тонн/год
 Уайт-спирит (1294*); 1.46889437; г/с; 0.00528802; Тонн/год
 Алканы C12-19 ; 1.033986; г/с; 0.799127; Тонн/год
 Взвешенные частицы (116); 0.02021621; г/с; 0.00007699; Тонн/год
 Пыль неорганическая, содержащая; 0.930498; г/с; 0.176344; Тонн/год
 двуокись кремния в %: 70-20; ; ; ;

ВСЕГО НА ПЕРИОД СТРОИТЕЛЬСТВА

(от 1 скважины): 12.8579540021; г/с; 9.588940181; Тонн/год

(от 4 скважин): 51,43181601 г/с, 38,35576072 тонн/год

На период эксплуатации

Смесь углеводородов предельных C1-C5 (1502*); 16,4868г/с; 2,316 тонн/год;

Метанол (Метиловый спирт) (338); 0,001402г/с; 0,004585тонн/год.

Всего (от 1 скв.): 16,488202 г/с; 2,320585 тонн/год.

Всего (от 4 скв.): 65,95281 г/с, 9,28234 тонн/год.

Загрязняющие вещества относятся к следующим классам опасности:

1 класс опасности – бенз/а/пирен;

2 класс опасности – азота диоксид, марганец и его соединения, сероводород, фтористые газообразные соединения, фториды неорганические плохо растворимые. Формальдегид;

3 класс опасности - азота оксид, углерод, сера диоксид, пыль неорганическая, железо оксиды;

4 класс опасности - углерод оксид, алканы с12-19.

Из выбрасываемых загрязняющих веществ в соответствии с Правилами ведения регистра выбросов и переноса загрязнителей: азота диоксид, серы диоксид, фториды неорганические, углерода оксид, углеводороды, взвешенные частицы, входят в перечень загрязнителей, данные по которым подлежат внесению в Регистр переноса загрязнителей.

Из выбрасываемых загрязняющих веществ в соответствии с Правилами ведения регистра выбросов и переноса загрязнителей: азота диоксид, серы диоксид, фториды неорганические, углерода оксид, углеводороды, взвешенные частицы, входят в перечень загрязнителей, данные по которым подлежат внесению в Регистр переноса загрязнителей. Работы, предусмотренные проектом, проводятся последовательно и носят локальный характер. Поэтому выбросы загрязняющих веществ, образующиеся в результате проведения работ, можно принять в качестве декларируемого количества загрязняющих веществ. На основании результатов расчета выбросов в атмосфере составлен перечень загрязняющих веществ, выбросы которых предложены в качестве декларируемых.

Для оценки влияния выбросов вредных веществ на качество атмосферного воздуха, в соответствии с действующими нормами проектирования, пользуются методом

математического моделирования. Моделирование расчета рассеивания загрязняющих веществ в приземном слое атмосферы выполнено с помощью программного комплекса «Эра-Воздух» (версия 3.0), разработанному фирмой «Логос-Плюс» (г. Новосибирск) и рекомендованная к применению в Республике Казахстан.

Мероприятия по регулированию выбросов при неблагоприятных метеорологических условиях (далее – НМУ)

Уровень загрязнения приземных слоев атмосферы во многом зависит от метеорологических условий. В некоторых случаях метеорологические условия способствуют накоплению загрязняющих веществ в районе расположения объекта, т.е. концентрации примесей могут резко возрасти. Для предупреждения возникновения высокого уровня загрязнения осуществляются регулирование и кратковременное сокращение выбросов загрязняющих веществ.

Неблагоприятными метеорологическими условиями при проектируемых работах могут быть:

- штиль,
- температурная инверсия.

Регулирование выбросов осуществляется с учетом прогноза НМУ на основе предупреждений со стороны Казгидромета о возможном опасном росте в воздухе концентраций примесей вредных химических веществ из-за формирования неблагоприятных метеоусловий.

Исходя из специфики работ, в период НМУ предусмотрены три режима работы:

Первый – предусматривает сокращение выбросов ЗВ на 15–20 %, носит организационно-технический характер и не приводит к существенным затратам и снижению производительности.

Второй – предусматривает сокращение выбросов ЗВ на 20–40 % за счет сокращения производительности производства:

- усиление контроля за всеми технологическими процессами;
- ограничение движения и использования транспорта на территории предприятия согласно ранее разработанных схем маршрутов;
- проверку автотранспорта на содержание загрязняющих веществ в выхлопных газах.
- сокращение объемов погрузочно-разгрузочных работ.

Третий – предусматривает сокращение выбросов вредных веществ на 40-60 %:

- ограничение работ, связанных с перемещением грунта на площадке, остановка работы автотранспорта и механизмов;
- прекращение погрузочно-разгрузочных работ;
- ограничение строительных работ вплоть до полной остановки.
- запрещение погрузочно-разгрузочных работ, отгрузки сыпучего сырья, являющихся источниками загрязнения;
- остановку пусковых работ на аппаратах и технологических линиях, сопровождающихся выбросами в атмосферу;
- запрещение выезда на линии автотранспортных средств с не отрегулированными двигателями.

Водопотребление

Для обеспечения технологического процесса и хозяйственно-бытовых нужд работающего персонала требуется вода технического и питьевого качества.

Собственных источников водоснабжения ТОО «Разведка и добыча QazaqGaz» не имеет. Для объектов ТОО «Разведка и добыча QazaqGaz» на месторождении источниками водоснабжения являются:

- вода, питьевого и технического качества, поставляемая на договорной основе;
- в качестве резерва, дополнительным источником снабжения питьевой водой является бутилированная питьевая вода.

Для технических и хозяйственно-бытовых нужд месторождения используется привозная вода, согласно договору. Далее техническая вода на месторождении используется для изготовления воды питьевого качества на установке.

Бутилированная вода на питьевые нужды поставляется на договорной основе.

Обеспечение технической и питьевой водой на хозяйственно-бытовые и технические нужды будет осуществляться автоцистернами, на договорной основе. Обеспечение питьевой водой для персонала будет осуществляться за счет привозной бутилированной питьевой воды.

Виды и объемы образования отходов

Процесс обустройства скважины сопровождается образованием различных видов отходов.

В процессе обустройства скважины образуются следующие группы отходов:

- производственные;

- коммунальные.

Все виды и типы образующихся отходов, в первую очередь, зависят от осуществляемых технологических процессов и выполняемых производственных операций:

- в процессе обустройства и освоения скважин;
- при вспомогательных работах.

Основными отходами при обустройстве скважины являются:

- металлолом;
- промасленная ветошь;
- огарки электродов;
- использованная тара;
- отработанные масла;
- коммунальные отходы.

Металлолом (отработанные долота, обрезки труб) собирается на площадке для временного складирования металлолома, по мере накопления вывозятся специализированной организацией.

Промасленная ветошь образуется в процессе использования тряпья для протирки работающего автотранспорта и спецтехники. Состав: тряпье – 73%, масло – 12%, влага – 15%. Данный отход – пожароопасный, нерастворим в воде, химически неактивен.

Отработанные масла собираются в емкость, вывозятся специализированной организацией.

Использованная тара (металлические бочки, мешки из-под химреагентов) - вывозятся специализированной организацией.

Коммунальные отходы – упаковочная тара продуктов питания, бумага, пищевые отходы собираются в контейнеры и вывозятся специализированной организацией.

Пищевые отходы образуются при приготовлении и приеме пищи в столовой, вывозятся специализированной организацией.

Наименование отходов	Объем накопленных отходов на существующее положение, тонн/год	Лимит накопления (1 скв)., тонн/год	Лимит накопления (4 скв)., тонн/год
Всего		9,0430	36,1721
в т. ч. отходов производства		1,5437	6,1748
отходов потребления		7,4993	29,9974
Опасные отходы			

Отработанные масла		1,0861	4,3445
Использованная тара ЛКМ		0,3295	1,3178
Промасленная ветошь		0,0254	0,1016
Не опасные отходы			
Металлолом		0,1000	0,4000
Огарки сварочных электродов		0,0027	0,0109
Коммунальные отходы		4,8353	19,3414
Пищевые отходы		2,6640	10,6560

Примечание:

*нормативы размещения отходов производства не устанавливаются на те отходы, которые передаются сторонним организациям.

**Передачу произвести в срок не позднее 6 месяцев с момента начала временного хранения. Места временного хранения отходов предназначены для безопасного сбора отходов в срок не более шести месяцев до их передачи третьим лицам. Экологический кодекс статья 320, пункт 2-1.

*** Передачу произвести в срок не позднее 3-х дней, в жаркие месяцы передачу произвести ежедневно.

Для удовлетворения требований Республики Казахстан по недопущению загрязнения окружающей среды, должна проводиться политика управления отходами.

Согласно ряду законодательных и нормативных правовых актов, принятых в Республике, отходы производства и потребления должны собираться, храниться, обезвреживаться, транспортироваться в места утилизации или захоронения.

Все отходы, образующиеся в производственной деятельности по мере накопления, сдаются для утилизации, в соответствии с договорами, сторонним организациям, имеющим лицензию на данный вид деятельности.

Производственный контроль при обращении с отходами предусматривает ведение учета объема, состава, режима их образования, хранения и отгрузки с периодичностью, достаточной для заполнения форм внутрипроизводственной и государственной статистической отчетности, которые регулярно направляются в территориальные природоохранные органы.

Оценка воздействия

В соответствии со шкалой масштабов воздействия и градацией экологических последствий, проведена оценка воздействия реализации проектных решений на компоненты окружающей среды.

Атмосферный воздух. По масштабам распространения загрязнения атмосферного воздуха выбросы относятся к местному типу загрязнения, на границе санитарно-защитной зоны концентрации не превышают допустимых уровней. По продолжительности воздействие будет кратковременным (период обустройства).

Поверхностные и подземные воды. На период проведения работ сброс сточных вод в поверхностные водные источники производиться не будет. Интенсивность воздействия

слабая, так как изменения природной среды не выходят за существующие пределы естественной природной изменчивости.

Физическое воздействие.

Световое воздействие ожидается в ночное время в процессе производства строительных работ, а также при передвижении автотранспорта, в целом воздействие источников света в процессе проектируемых работ будет носить незначительный и локальный характер.

Отсутствие мощных источников электромагнитного излучения при проведении работ позволяет предположить, что данный вид воздействия будет иметь малое значение и на ограниченных участках.

Основное шумовое воздействие связано с работой строительной техники, дизельных установок и на ограниченных участках. По окончании процесса обустройства воздействие шумовых эффектов значительно уменьшится.

В процессе обустройства скважины на месторождении величина воздействия вибрации от дизельных установок и спецтехники будет незначительная, и уменьшится после окончания процесса обустройства.

В целом же воздействие физических факторов на состояние окружающей среды при обустройстве скважины может быть оценено как низкое.

Почвенно-растительный покров. В рамках данного раздела воздействие на почвенно-растительный покров носит допустимый характер. Воздействие носит локальный характер. По продолжительности воздействия – кратковременный.

Растительность и животный мир. Работы, при соблюдении предусмотренных проектом технологических решений, не имеют необратимого характера и не отразятся на генофонде флоры и фауны в рассматриваемом районе. Общая интегральная оценка – воздействие низкой значимости.

Охраняемые природные территории и объекты. В районе проведения работ отсутствуют природные зоны, памятники истории и культуры, входящие в список охраняемых государством объектов.

Население и здоровье населения. Ввиду характера планируемой деятельности и незначительности вклада в общее состояние окружающей природной среды, существенного воздействия на здоровье населения не ожидается.

Как следует из приведенной матрицы комплексной оценки воздействия на компоненты окружающей среды, общая интегральная оценка воздействия - низкой

значимости.

Во избежание возникновения аварийных ситуаций и обеспечения безопасности на всех этапах работ необходимо соблюдение проектных норм. Для снижения степени риска при организации работ следует предусмотреть меры по предотвращению (снижению) аварийных ситуаций, которые включают организационные меры, перечень ответственности лиц, план передачи сообщений, подробные данные об аварийной службе и др.

Мероприятия по предупреждению, исключению и снижению возможных форм неблагоприятного воздействия на окружающую среду

- содержание дизельных двигателей в исправном состоянии и своевременный ремонт поршневой системы;
- контроль безопасного движения строительной спецтехники;
- для предотвращения повышенного загрязнения атмосферы выбросами необходимо проводить контроль на содержание выхлопных газов от дизельных двигателей на соответствие нормам и систематически регулировать аппаратуру;
- для поддержания консистенции смазочных масел применение специальных присадок;
- проверка готовности систем извещения об аварийной ситуации;
- четкая организация учета водопотребления и водоотведения;
- обеспечение прочности и герметичности трубопроводов при эксплуатации;
- своевременное проведение планово-предупредительных ремонтов технологического оборудования при эксплуатации;
- сбор хозяйственно-бытовых стоков в обустроенный септик, с последующим вывозом на очистные сооружения;
- обустройство мест локального сбора и хранения отходов;
- раздельное хранение отходов в соответственно маркированных контейнерах и емкостях;
- предотвращение разливов ГСМ;
- движение автотранспорта только по отведенным дорогам;
- захоронение отходов производства и потребления на специально оборудованных полигонах;
- запрет на вырубку кустарников и разведение костров;
- маркировка и ограждение опасных участков;

- создание ограждений для предотвращения попадания животных на производственные объекты;
- запрет на охоту в районе контрактной территории;
- разработка оптимальных маршрутов движения автотранспорта;
- ограничение скорости движения автотранспорта и снижение интенсивности движения в ночное время на месторождении;
- выбор соответствующего оборудования и оптимальных режимов работы.

Организация экологического мониторинга

С целью выполнения экологических требований предприятием разрабатывается программа производственного экологического контроля окружающей среды месторождения.

Программа определяет порядок и методы:

- проведение мониторинга за состоянием компонентов природной среды - атмосферного воздуха, поверхностных и подземных вод, почв, растительного и животного мира;
- выявления последствий аварийных и нештатных ситуаций, связанных с нарушением и загрязнением компонентов окружающей среды;
- проведения отбора проб воздуха, воды, почв, лабораторных исследований и обработки полученных результатов;
- число и месторасположение пунктов наблюдения;
- периодичность отбора проб;
- описание методики отбора проб, проведения анализов и интерпретации результатов;
- составления необходимых документов по результатам проведенного мониторинга.

Согласно программе, должен быть предусмотрен: контроль атмосферного воздуха, контроль за качеством подземных вод, мониторинг почв, мониторинг растительного покрова, мониторинг состояния животного мира, мониторинг обращения с отходами и мониторинг в период нештатных (аварийных) ситуаций. Данные мониторинговые наблюдения способствуют минимизации экологической опасности и предотвращения отрицательного воздействия на окружающую среду.