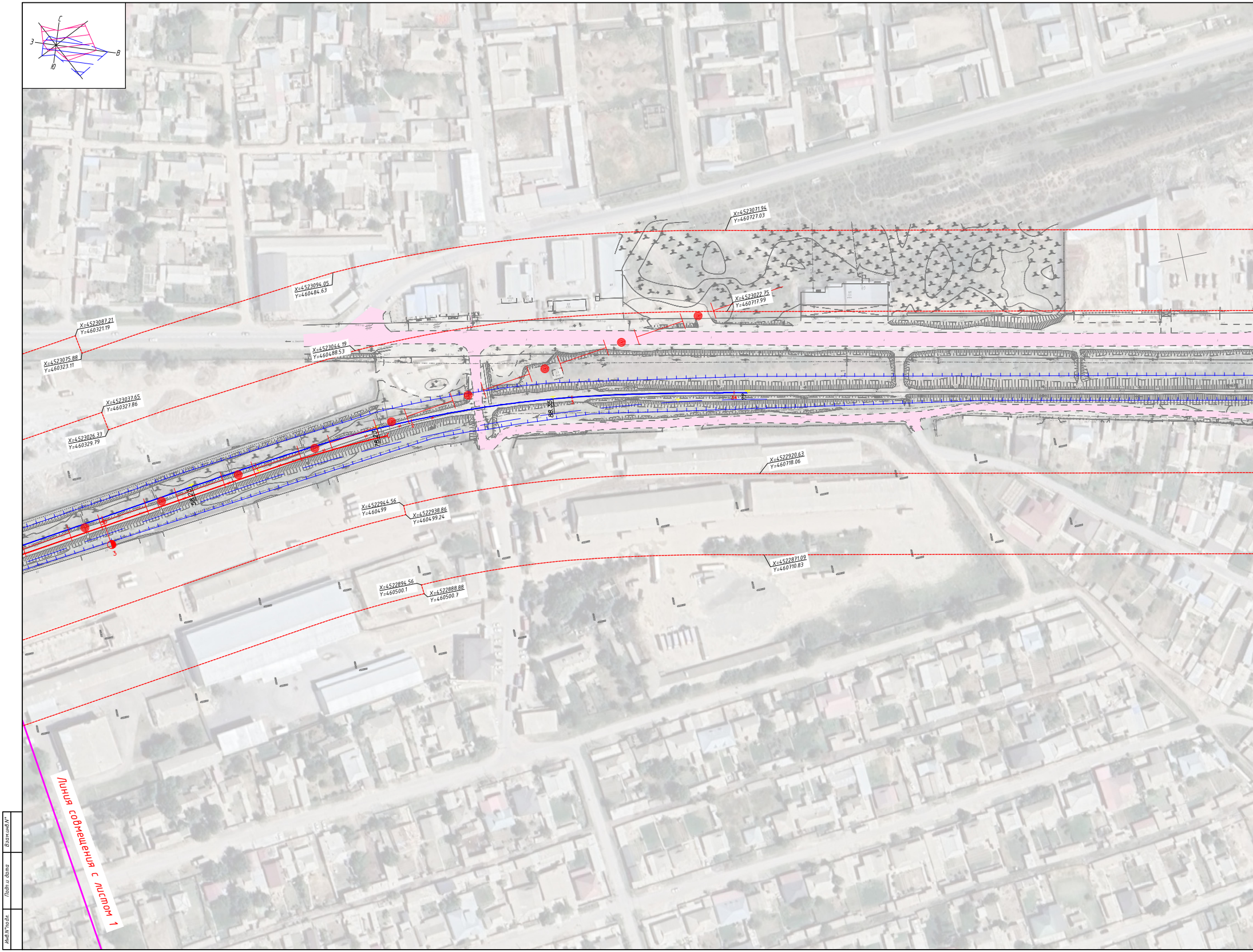
С
З
В
Ю
X=4523071.94
Y=460727.03
X=4523094.05
Y=460484.63
X=4523022.75
Y=460717.99
X=4523087.21
Y=460321.19
X=4523044.19
Y=460488.53
X=4523075.88
Y=460323.11
X=4523037.65
Y=460327.86
X=4523026.33
Y=460329.79
88.35
78.23
58.23
1
2
3
X=4522920.63
Y=460718.06
X=4522944.56
Y=460499
X=4522938.86
Y=460499.24
X=4522871.09
Y=460710.83
X=4522894.56
Y=460500.1
X=4522888.88
Y=460500.7
Линия совмещения с листом 1

Взам.инв.N°

Подп.и дата

Инв.N°подл.

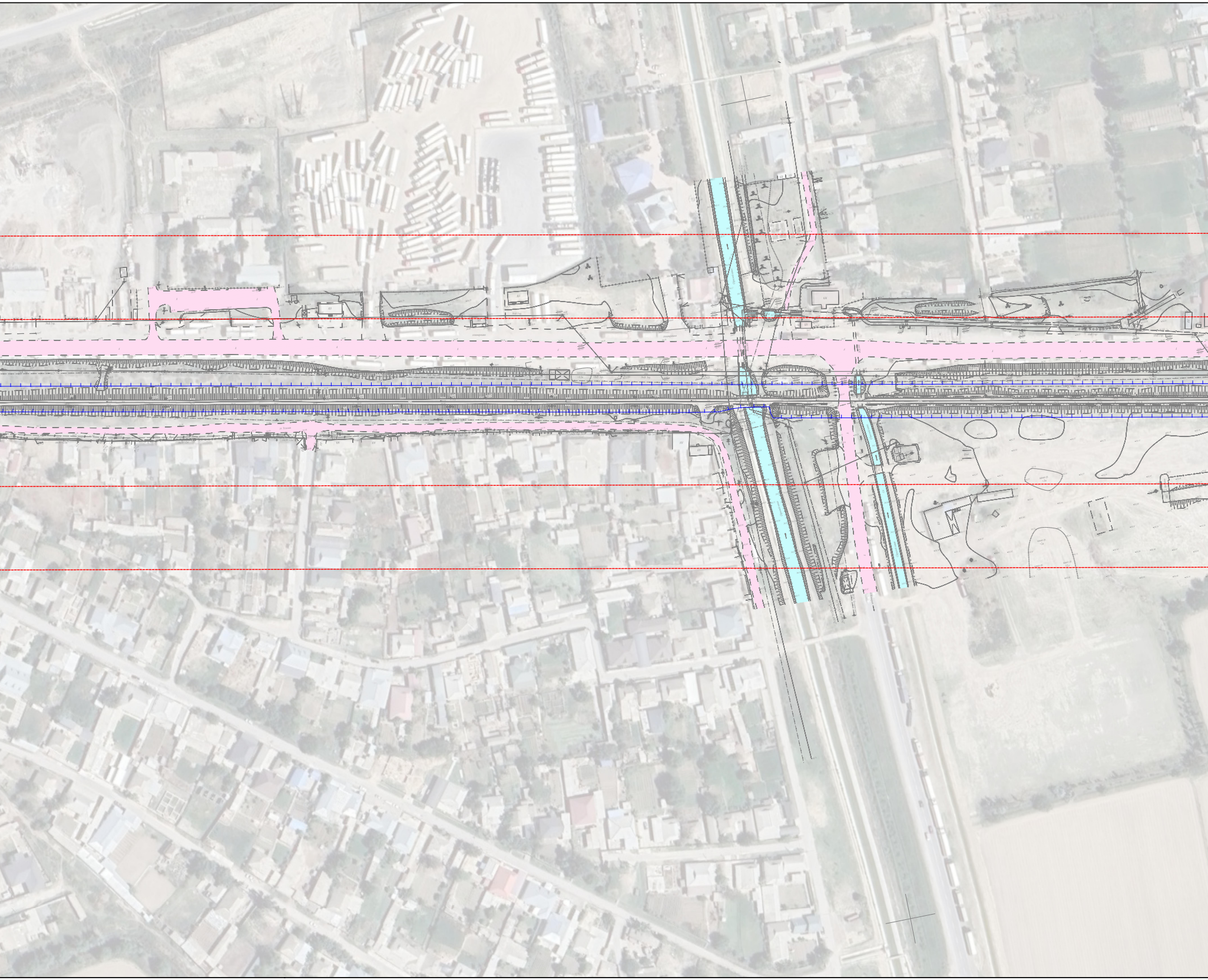

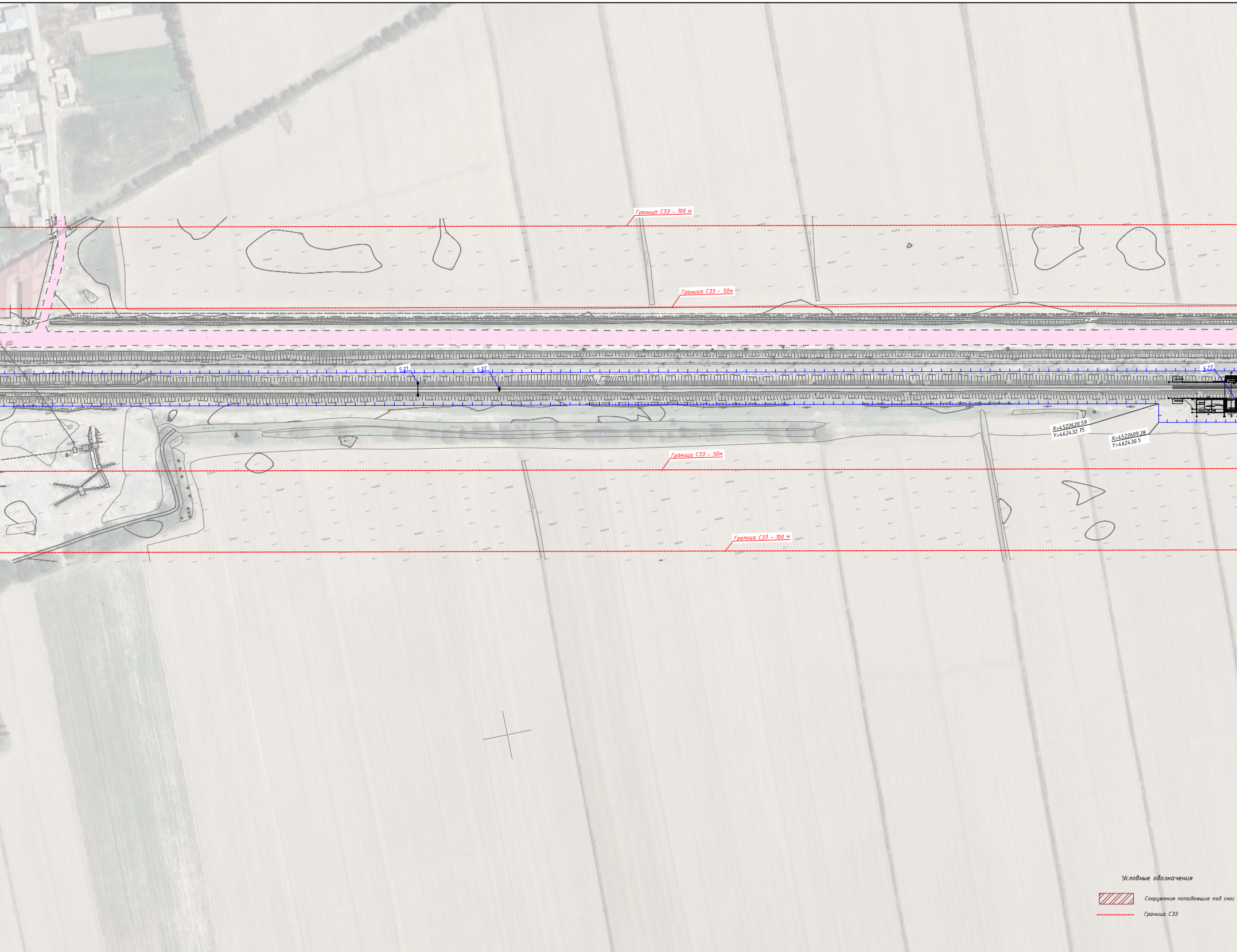
Граница СЗЗ - 100 м
Граница СЗЗ - 50м
5.21
5.22
5.23
X=4522620.59
Y=462432.75
X=4522609.28
Y=462430.5
Граница СЗЗ - 50м
Граница СЗЗ - 100 м
Условные обозначения
▨ Сооружения попадающие под снос
Граница СЗЗ

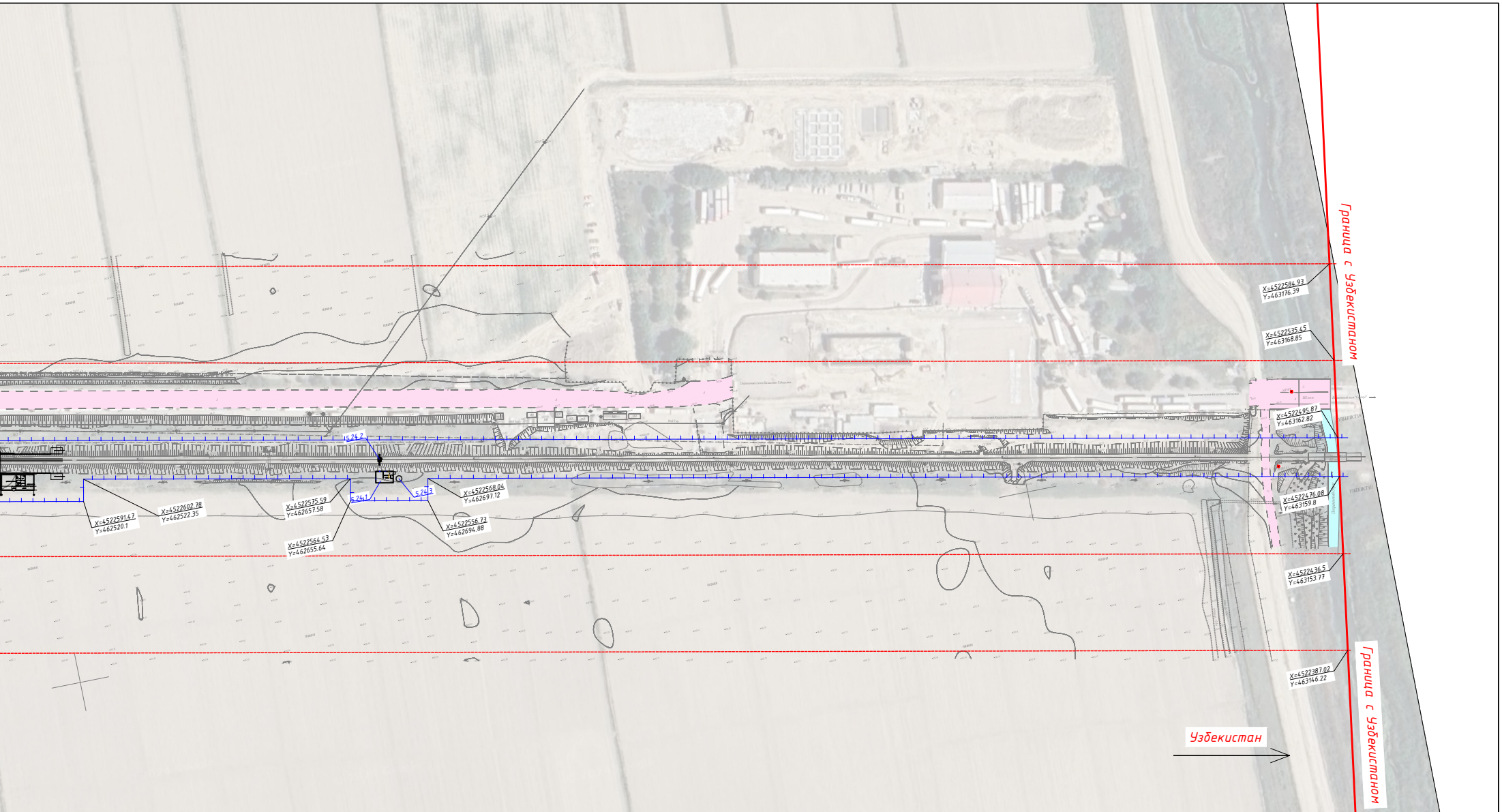
Граница с Узбекистаном
X=4522584.93
Y=463176.39
X=4522535.45
Y=463168.85
X=4522495.87
Y=463162.82
X=4522476.08
Y=463159.8
X=4522436.5
Y=463153.77
X=4522387.02
Y=463146.22
Граница с Узбекистаном
5.24.2
5.24.1
5.24.3
X=4522591.47
Y=462520.1
X=4522602.78
Y=462522.35
X=4522575.59
Y=462657.58
X=4522564.53
Y=462655.64
X=4522568.04
Y=462697.12
X=4522556.73
Y=462694.88
Узбекистан

Экспликация зданий и сооружений

Номер на плане	Наименование	Примечание
5.1	Пост ЭЦ на 60 стрелок совмещенный с пунктом обслуживания пассажиров	
5.2	Пассажирская плотформа	
5.3	Административно-бытовое и служебное здание для работников станции, пограничной, таможенной и санитарной служб	
5.4.1-5.4.2	Стрелочный пост совмещенный с контрольным постом вагонников модульного типа	
5.5.1-5.5.2	Кладовая для инвентаря и инструментов совмещенная с пунктом обогрева работников пути	
5.6	Аварийный дизель-генератор	
5.7.1-5.7.2	ТП 10/0,4 кВ	
5.8	Насосная станция водоснабжения и пожаротушения	
5.9.1-5.9.2	Резервуар противопожарного запаса воды V=400 м3 (каждый)	
5.10.1-5.10.4	Островок безопасности	
5.11.1-5.11.3	Надворный туалет	
5.12	Здание вокзала на 25 пассажиров	
5.13	Здание отдыха военнослужащих ПС КНБ	
5.14	Вольер для собак	

Экспликация зданий и сооружений

Номер на плане	Наименование	Примечание
5.15	Гараж на 3 автомашины ПС КНБ	
	Зона таможенного досмотра	
5.16.1	Контейнерная площадка с козловым краном	
5.16.2	Пакгауз с досмотровой площадкой	
5.16.3	Склад временного хранения грузов (отапливаемый)	
5.16.4	Склад временного хранения грузов (неотапливаемый)	
5.16.5	Тензометрические весы таможенного терминала	
5.16.6	КПП	
5.16.7	Надворный туалет	
5.16.8	Ограждение территории	
5.17	Пункт питания для ВЛ 10кВ АБ и ПЭ	
5.18	Пожарное депо на 2 авто	
5.19	Поперечный смотровой мостик	
5.20	Яма для досмотров составов снизу	
5.21	Автоматическая система радиационного контроля "Янтарь"	
5.22	Автоматическая система досмотра вогонов (АСКО ПВ)	
5.23	Инспекционно-досмотровой комплекс	

Экспликация зданий и сооружений

Номер на плане	Наименование	Примечание
	Дезинфекционный комплекс	
5.24.1	Служебное здание ДК	
5.24.2	Дезбарьер ДК	
5.24.3	Резервуар ДК	
5.25	Здание военизированной охраны ВОХР	
5.26	Резервуар для воды емк. 50м3	
5.27	Котельная	
5.28	Топливный склад котельной	
5.29	Ремонтно- эксплуатационный пункт околотка пути	
5.30	Монтерский пункт ЭЛ	
5.31.1-5.31.2	Склад ГСМ емкостью 7м3	
5.32	Пункт технического обслуживания вагонов	
5.33	Здание отдыха локомотивных бригад	
5.34	Пешеходный мост	
5.35	Площадка ТБО	
5.36	Ограждение территории	

Изм.	Кол.уч	Лист	N док.	Подп.	Дата
Разраб.		Сарсенгалиева			12.2024
Проверил		Катанаева			12.2024
Нач.отдела		Катанаева			12.2024
Н.контроль		Глушанинко			12.2024

5800-5-ГП

Строительство железнодорожной линии
Дарбаза-Государственная граница с Узбекистаном.

Генеральный план
Станция Мактарал

Стадия	Лист	Листов
РП	2	

Ситуационная схема
М 1:1000

ТОО "КИТНГ"
г. Алматы