

Протокол общественных слушаний в форме открытых собраний
Отчет о возможных воздействиях к плану разведки твёрдых полезных
ископаемых на 1 (одном) блоке -L-43-98-(10г-5б-22) по лицензии №3169-EL
от 17 февраля 2025 года в Жамбылской области

1. Наименование местного исполнительного органа административно-территориальной единицы (областей, городов республиканского значения, столицы) или аппарата акима соответствующей административно-территориальной единицы (сел, поселков, сельских округов), на территории которого осуществляется деятельность, или на территорию которого будет оказано влияние: ГУ "Аппарат акима Акбакайского сельского округа Мойынкумского района Жамбылской области".

2. Предмет общественных слушаний: Отчет о возможных воздействиях к плану разведки твёрдых полезных ископаемых на 1 (одном) блоке -L-43-98-(10г-5б-22) по лицензии №3169-EL от 17 февраля 2025 года в Жамбылской области

(полное, точное наименование рассматриваемых проектных материалов)

3. Наименование уполномоченного органа в области охраны окружающей среды и местного исполнительного органа (областей, городов республиканского значения, столицы, районов, городов областного и районного значения) или аппарата акима соответствующей административно-территориальной единицы (сел, поселков, сельских округов), в адрес которого направлены документы, выносимые на общественные слушания: РГП на ПХВ «Информационно-аналитический центр охраны окружающей среды» при МЭГПР РК, КГУ «Управление природных ресурсов и регулирования природопользования Жамбылской области».

4. Местонахождение намечаемой деятельности: Участок работ административно расположен на территории Мойынкумского района Жамбылской области со следующими координатами угловых точек: 18

№.№ угловых точек	Координаты угловых точек	
	Северная широта	Восточная долгота
1	45 06 00	72 36 00
2	45 06 00	72 37 00
3	45 05 00	72 37 00
4	45 05 00	72 36 00

(полный, точный адрес, географические координаты территории участка намечаемой деятельности)

5. Наименование всех административно-территориальных единиц, затронутых возможным воздействием намечаемой деятельности:

Ближайший населенный пункт с. Акбакай расположено в 5 км к югу от участка работ.

(перечень административно-территориальных единиц, на территорию которых может быть оказано воздействие в результате осуществления намечаемой деятельности и на территории которых будут проведены общественные слушания)

6. Реквизиты и контактные данные инициатора намечаемой деятельности: ТОО «QazGeology» реквизиты: БИН: 230240041734, адрес: РК, г. Алматы, Алмалинский район, проспект Сейфуллина 498, эл. почта: tokkyliev86@mail.ru, тел.приемная: +7 (727) 393 31 57 генеральный директор: Тоққулиев Юрий Кайратович

(в том числе точное название, юридический и фактический адрес, БИН, телефоны, факсы, электронные почты, сайты)

7. Реквизиты и контактные данные составителей отчетов о возможных воздействиях, или внешних привлеченных экспертов по подготовке отчетов по стратегической экологической оценке, или разработчиков документации объектов государственной экологической экспертизы. ИП «Пасечная И.Ю.» ГСЛ 02345Р от 11.09.2014г. Руководитель: Пасечная Инна Юрьевна
Факт./юр.адрес: г.Тараз мкр.Каратау (2) д.12, кв.31, e-mail:inna_1310@inbox.ru
Тел.8(701)7392827

(в том числе точное название, юридический и фактический адрес, БИН, ИИН, телефоны, факсы, электронные почты, сайты)

8. Дата, время, место проведения общественных слушаний (дата(-ы) и время открытого собрания общественных слушаний): 3 февраля 2025 года, регистрация участников - 09:45, начало общественных слушаний – 10:00. Место проведения: Жамбылская область, Мойынкумский район, Акбакайский сельский округ, село Акбакай, ул.Конаева 35, здание акимата сельского округа.

(дата, время начала регистрации участников, время начала общественных слушаний, полный и точный адрес места проведения слушаний. В случае продления общественных слушаний указываются все даты)

9. Копия письма-запроса от инициатора намечаемой деятельности и копия письма-ответа местных исполнительных органов административно-территориальных единиц (областей, городов республиканского значения, столицы), о согласовании условий проведения общественных слушаний прилагается к настоящему протоколу общественных слушаний.
Копии письма-запроса и письма-ответа представлены в приложении 1 к настоящему протоколу общественных слушаний.

10. Регистрационный лист участников общественных слушаний прилагается к настоящему протоколу общественных слушаний.
Регистрационный лист участников представлен в приложении 2 к настоящему протоколу общественных слушаний.

11. Информация о проведении общественных слушаний распространена на казахском и русском языках следующими способами:

1) на Едином экологическом портале - ndbecology.gov.kz

2) на официальном интернет-ресурсе местного исполнительного органа (областей, городов республиканского значения, столицы) или официальном интернет-ресурсе государственного органа-разработчика:

<https://ecoportal.kz/Rubric/PublicService/PublicServiceDetails?id=17140>

(наименование и ссылки на официальные интернет-ресурсы и даты публикации)

3) в средствах массовой информации, в том числе, не менее чем в одной газете, и посредством не менее чем одного теле- или радиоканала, распространяемых на территории соответствующих административно-территориальных единиц (областей, городов республиканского значения, столицы), полностью или частично расположенных в пределах затрагиваемой территории, не позднее чем за двадцать рабочих дней до даты начала проведения общественных слушаний:

Газета «Магнолия» №51(1781) от 30 декабря 2025г.; Электронная версия газеты представлена в приложении 3 к настоящему протоколу общественных слушаний.

(название, номер и дата публикации объявления в газете, с приложением сканированного объявления: сканированные титульная страница газеты и страница с объявлением о проведении общественных слушаний)

Рекламное агентство ТОО «Компания Магнолия», радиостанция «Тараз24», рубрика «Бегущая строка» в период с 27 декабря 2025г. по 30 декабря 2025г. Электронная версия эфирной справки представлена в приложении 3 к настоящему протоколу общественных слушаний.

(название теле или радиоканала, дата объявления: электронный носитель с видео- и аудиозаписью объявления о проведении общественных слушаний на теле или радиоканале подлежит приобщению (публикации) к протоколу общественных слушаний)

4) в местах, доступных для заинтересованной общественности на территории соответствующих административно-территориальных единиц (областей, городов республиканского значения, столицы, районов, городов областного и районного значения, сел, поселков, сельских округов):
Текстовое объявление размещено на информационной доске здания акимата, Жамбылская область, Мойынкумский район, Акбакайский сельский округ, село Акбакай, ул. Конаева 35
Электронная версия фотографии с доски объявлений представлена в приложении 3 к настоящему протоколу общественных слушаний.

12. Решения участников общественных слушаний:

По правилам проведения слушаний общим голосованием выбрали секретаря:

Тасерная М.Ю.

Количество участников общественных слушаний «за» - 4 чел.

Количество участников общественных слушаний «против» - 0 чел.

Количество участников общественных слушаний «воздержались» - 0 чел.

Секретарь общественных слушаний принят:

единогласно

(о выборе секретаря. Указать количество участников общественных слушаний «за», «против», «воздержались»)

1 Рассмотрение материалов проекта в форме доклада. Предлагаемый регламент - 10 мин.

2. Вопросы-ответы. Все желающие могут задавать вопросы докладчику и высказать свое мнение по проекту. Предлагаемый регламент - 20 мин.

3. Подведение итогов и закрытие общественных слушаний. Предлагаемый регламент - 5 мин.

Регламент принят:

«за» - 4 чел., «против» - 0 чел., «воздержались» - 0 чел.

единогласно

(об утверждении регламента. Указать количество участников общественных слушаний «за», «против», «воздержались»)

13. Сведения о всех заслушанных докладах: Докладчик: Умбеталиева Перизат

(фамилия, имя и отчество (при наличии) докладчика, должность, наименование представляемой организации)

Тема доклада: Доклад на общественные слушания в форме открытых собраний проводятся по проекту «Отчет о возможных воздействиях» к плану разведки твердых полезных ископаемых на I блоке лицензионной территории №3169-EL от 17.02.2025г в Жамбылской области

Доклад на казахском языке – 4стр;

Доклад на русском языке – 4стр;

Презентация - 12 страниц.

(тема доклада, количество страниц, слайдов, файлов, плакатов, чертежей) Тексты докладов по документам, выносимым на общественные слушания, прилагаются к настоящему протоколу общественных слушаний.

14. Сводная таблица, которая является неотъемлемой частью протокола общественных слушаний и содержит замечания и предложения, полученные до и во время проведения общественных слушаний. Замечания и предложения, явно не имеющие связи с предметом общественных слушаний, вносятся в таблицу с отметкой «не имеют отношения к предмету общественных слушаний». Таблица представлена ниже.

15. Мнение участников общественных слушаний о качестве рассматриваемых документов и заслушанных докладов на предмет полноты и доступности их понимания, рекомендации по их улучшению:

Доклад был прослушан в полном объеме, всё было понятно. На все вопросы были даны ответы.

(фамилия, имя и отчество (при наличии), должность, наименование представляемой организации, мнения и рекомендации)

16. Обжалование протокола общественных слушаний возможно в судебном и досудебном порядке согласно Административному процедурно-процессуальному кодексу Республики Казахстан.

17. Председатель общественных слушаний:

Курашбаев Амангай Бибатович г.п.с.п.ч. К.п.
(фамилия, имя и отчество (при наличии), должность, наименование организации представителем которой является, подпись, дата)

18. Секретарь общественных слушаний:

Рахманова М.В. секретарь О.С. К.п.с.п.ч.
(фамилия, имя и отчество (при наличии), должность, наименование организации представителем которой является, подпись, дата)

Жамбыл облысында 1 (бір) блокта -L-43-98-(10г-56-22) 2025 жылғы 17 ақпандағы №3169-ЕЛ лицензиялық аумақтың шекарасында қатты пайдалы қазбаларды барлау жоспарының ықтимал әсерлер туралы есебі бойынша ашық жиналыстар түріндегі қоғамдық тыңдаудың

Х А Т Т А М А С Ы

1. Аумағында қызмет жүзеге асырылатын немесе аумағына ықпал етілетін әкімшілік-аумақтық бірліктің (облыстардың, республикалық маңызы бар қалалардың, астананың, аудандардың, облыстық және аудандық маңызы бар қалалардың) немесе тиісті әкімшілік-аумақтық бірліктің (ауылдардың, кенттердің, ауылдық округтердің) әкімі аппаратының жергілікті атқарушы органының атауы:

«Жамбыл облысы Мойынқұм ауданы Ақбақай ауылдық округі әкімінің аппараты» ММ.

2. Қоғамдық тыңдаулардың тақырыбы: Жамбыл облысында 1 (бір) блокта -L-43-98-(10г-56-22) 2025 жылғы 17 ақпандағы №3169-ЕЛ лицензиялық аумақтың шекарасында қатты пайдалы қазбаларды барлау жоспарының ықтимал әсерлер туралы есебі

(қаралатын жобалау құжаттардың толық, нақты атауы)

3. Қоғамдық тыңдауларға шығарылатын құжаттар жіберілген қоршаған ортаны қорғау саласындағы уәкілетті органның және облыстың, республикалық маңызы бар қалалардың, астананың жергілікті атқарушы органының (облыстардың, республикалық маңызы бар қалалардың, астананың, аудандардың, облыстық және аудандық маңызы бар қалалардың) немесе тиісті әкімшілік-аумақтық бірліктің (ауылдардың, кенттердің, ауылдық округтердің) әкімі аппаратының атауы.

Қазақстан Республикасы Экология, Геология және табиғи ресурстар министрлігінің "Қоршаған ортаны қорғаудың ақпараттық-талдау орталығы" ШЖҚ РМК және «Жамбыл облысының табиғи ресурстар және табиғат пайдалануды реттеу басқармасы» ММ

4. Көзделіп отырған қызметтің орналасатын жері: Жұмыс алаңы Жамбыл облысы Мойынқұм ауданы аумағында төмендегі географиялық координаттарда орналасқан

(көзделіп отырған қызмет учаскесі аумағының толық, нақты мекенжайы, географиялық координаттары)

Учаскенің географиялық координаттары:

№№ угловых точек	Координаты угловых точек	
	Северная широта	Восточная долгота
1	45 06 00	72 36 00
2	45 06 00	72 37 00
3	45 05 00	72 37 00
4	45 05 00	72 36 00

5. Көзделіп отырған қызметтің ықтимал әсеріне қатысы бар барлық әкімшілік-аумақтық бірліктердің атауы: Ең жақын елді мекен – Ақбақай ауылы, учаскеден 5 шақырым жерде орналасқан

(белгіленген көзделіп отырған қызметті жүзеге асыру нәтижесінде аумағына әсеретуі мүмкін және аумағында қоғамдық тыңдаулар өткізілетін әкімшілік-аумақтық бірліктердің тізбесі)

6. Бастамашының деректемелері және байланыс деректері:

«QazGeology» ЖШС, БСН: 230240041734, мекен-жайы: ҚР, Алматы қаласы, Алмалы ауданы, Сейфуллина даңғылы, 498., электрондық пошта: tokkyliev86@mail.ru, тел: +7 (727) 393 31 57

Бас директор: Тоққулиев Юрий Кайратович

(оның ішінде нақты атауы, заңды және нақты мекенжайы, БСН, телефондары, факстары, электрондық пошталары, сайттары)

7. Ықтимал әсерлер туралы есептерді әзірлеушілердің немесе стратегиялық экологиялық бағалау жөніндегі есептерді дайындау бойынша сырттан тартылған сарапшылардың немесе мемлекеттік экологиялық сараптама объектілерінің құжаттамасын әзірлеушілердің деректемелері мен байланыс деректері. «Пасечная И.Ю.» ЖК. ММЛ 02345Р. 11.09.2014ж. Жетекшісі: Пасечная Инна Юрьевна. Мекен-жайы: Тараз қ., Каратау (2) м.а. 12 үй, 31 пәтер. Тел. 8(701)7392827. Эл.пошта: inna_1310@inbox.ru

(оның ішінде нақты атауы, заңды және нақты мекенжайы, БСН, телефондары, факстары, электрондық пошталары, сайттары)

8. Қоғамдық тыңдаулар өткізілетін күн, уақыт, орын (қоғамдық тыңдаулардың ашық жиналысы өткізілетін күн (күндер) және уақыт): қатысушыларды тіркеу уақыты 03.02.2026 ж. сағат 9:45, қоғамдық тыңдаудың басталу уақыты сағат 10:00-де. Өткізілетін орны: Жамбыл облысы, Мойынқұм ауданы, Ақбақай ауылдық округі, Ақбақай ауылы, Қонаев көшесі, 35. Ауылдық округінің әкімшілік ғимараты

(қатысушыларды тіркеу басталатын күн, уақыт, қоғамдық тыңдаулардың басталу және аяқталу уақыты, тыңдаулар өткізілетін орынның толық және нақты мекенжайы. Қоғамдық тыңдаулар ұзартылатын жағдайда барлық күндер көрсетіледі)

9. Бастамашы жіберген сұрату хатының көшірмесі және қоғамдық тыңдауларды өткізу шарттарын келісу туралы әкімшілік-аумақтық бірліктердің жергілікті атқарушы органдары ұсынған жауап хаттың көшірмесі осы қоғамдық тыңдаулар хаттамасына қоса беріледі.

Сауалнама мен жауап хаттың көшірмелері осы қоғамдық тыңдаулар хаттамасына 1-қосымшада келтірілген.

10. Қоғамдық тыңдауларға қатысушыларды тіркеу парағы осы қоғамдық тыңдаулар хаттамасына қоса беріледі.

Қатысушыларды тіркеу парағы осы қоғамдық тыңдаулар хаттамасына 2-қосымшада ұсынылған.

11. Қоғамдық тыңдауларды өткізу туралы ақпарат қазақ және орыс тілдерінде келесі жолдармен таратылды:

1) бірыңғай экологиялық порталда: ndbecology.gov.kz «Қоғамдық тыңдаулар» бөлімі.

2) жергілікті атқарушы органның (облыстардың, республикалық маңызы бар қаланың, астананың) ресми интернет-ресурсында немесе әзірлеуші-мемлекеттік органның ресми интернет-ресурсында: <https://ecoportal.kz/Rubric/PublicService/PublicServiceDetails?id=17140>

(ресми интернет-ресурстардың атауы, сілтемелер және жарияланған күні)

3) қоғамдық тыңдаулар басталған күнге дейін жиырма жұмыс күнінен кешіктірмей, бұқаралық ақпарат құралдарында, оның ішінде кемінде бір газетте және қатысы бар аумақтың шегінде толық немесе ішінара орналасқан тиісті әкімшілік-аумақтық бірліктердің (облыстың, республикалық маңызы бар қаланың, астананың) аумағында таратылатын кемінде бір теле-немесе радиоарна арқылы бұқаралық ақпарат құралдарында:

«Магнолия» газеті №51 (1781) 30 декабрь 2026г; Газеттің электрондық нұсқасы және эфирдегі ақпарат осы қоғамдық тыңдаулар хаттамасының 3-қосымшасында келтірілген.

(газеттегі хабарландырудың атауын, нөмірін және жарияланған күнін көрсету, сондай-ақ газеттің сканерленген титулдық беті мен қоғамдық тыңдаулар өткізілетіндігі туралы хабарландыру берілген бетті қамтитын, сканерленген хабарландыруды қоса ұсыну)

Жарнама агенттігі «Магнолия компаниясы» ЖШС «Тараз24» радиостанциясының эфирінде «жүру желісінде» 2025 жылғы 27 желтоқсан - 30 желтоқсан аралығында жарнамалық ролик шығарды. Жүру желісінің электрондық нұсқасы және эфирдегі ақпарат осы қоғамдық тыңдаулар хаттамасының 3-қосымшасында келтірілген

(теле-немесе радиоарнаның атауын, хабарландыру жарияланған күнді көрсету, теле немесе радиоарнада жарияланған қоғамдық тыңдаулар өткізілетіндігі туралы хабарландырудың видео және аудиожазбасы бар электрондық жеткізгіш қоғамдық тыңдаулардың хаттамасына қоса тіркелуі (жариялануы) тиіс)

4) Тиісті әкімшілік-аумақтық бірліктердің (облыстардың, республикалық маңызы бар қалалардың, астананың, аудандардың, облыстық және аудандық маңызы бар қалалардың, ауылдардың, кенттердің, ауылдық округтердің)

Мәтіндік хабарландыру Жамбыл облысы, Мойынқұм ауданы, Ақбақай ауылдық округі, Ақбақай ауылы, Қонаев көшесі, 35, әкімшілік ғимаратының ақпараттық тақтасында орналастырылған. Хабарландыру тақтасынан фотосуреттердің электрондық нұсқасы осы қоғамдық тыңдау хаттамасына 3-қосымшасында келтірілген.

12. Қоғамдық тыңдауларға қатысушылардың шешімдері:

Тыңдауларды өткізу ережелері бойынша жалпы дауыс беру арқылы хатшыны таңдау:

Пасечная И.Ю.

Қоғамдық тыңдауларына қатысушылардың «жақтаған» саны - 4 адам.

Қоғамдық тыңдауларына қатысушылардың «қарсы» саны - 0 адам.

Қоғамдық тыңдауларына қатысушылардың «қалыс қалғандар» - 0 адам.

Қоғамдық тыңдау хатшысы қабылданды:

Бірауыздан

(хатшыны таңдау туралы. "жақтаған", "қарсы", "қалыс қалғандар" қоғамдық тыңдауларына қатысушылардың санын көрсету)

1. Жоба материалдарын баяндама нысанында қарау. Ұсынылған ереже - 10 мин.

2. Сұрақ-жауап. Барлық тілек білдірушілер баяндамашыға сұрақтар қойып, жоба бойынша өз пікірлерін айта алады. Ұсынылған ереже - 20 мин.

3. Қоғамдық тыңдауларды қорытындылау және жабу. Ұсынылған ереже-5 мин.

Регламент бірауыздан қабылданды:

«жақтаған» 4 адам, «қарсы» 0 адам, «қалыс қалған» 0 адам.

Бірауыздан

(регламентті бекіту туралы. "жақтаған", "қарсы", "қалыс қалғандар" қоғамдық тыңдауларына қатысушылардың санын көрсету)

13. Барлық тыңдалған баяндамалар туралы мәліметтер:

Баяндамашы: Умбеталиева П.А., "Пасечная И.Ю." ЖК

(баяндамашының тегі, аты және әкесінің аты (бар болса), лауазымы, өкілі болып отырған ұйымның атауы)

Баяндама тақырыбы: Жамбыл облысында 1 (бір) блокта -L-43-98-(10г-5б-22) 2025 жылғы 17 ақпандағы №3169-ЕЛ лицензиялық аумақтың шекарасында қатты пайдалы қазбаларды барлау жоспарының ықтимал әсерлер туралы есебі

Баяндама қазақ тілінде – 4 бет,

Баяндама орыс тілінде -4 бет,

Презентация -12 бет.

(баяндаманың тақырыбы, беттердің, слайдтардың, файлдардың, плакаттардың, сызбалардың саны)

Қоғамдық тыңдауларға шығарылып отырған құжаттар бойынша баяндамалардың мәтіні осы қоғамдық тыңдаулар хаттамасына қоса беріледі.

14. Мүдделі мемлекеттік органдар мен жұртшылықтың осы Қағидаларының 18-тармағына сәйкес жазбаша нысанда ұсынылған немесе қоғамдық тыңдауларды өткізу барысында айтылған барлық ескертулер мен ұсыныстарын, әрбір ескерту және ұсыныс бойынша бастамашының жауаптары мен түсініктемелерін қамтитын жиынтық кесте. Қоғамдық тыңдаулардың тақырыбына мүлде қатысы жоқ ескертулер мен ұсыныстар кестеге "қоғамдық тыңдаулардың тақырыбына қатысы жоқ" деген белгімен енгізіледі.

15. Қоғамдық тыңдауларға қатысушылардың жоба және қаралатындардың сапасы туралы пікірі (негіздемесімен), құжаттардың тыңдалған баяндамалардың толықтығы мен оларды түсінудің қолжетімділігі тұрғысынан оларды жақсарту бойынша ұсынымдар:

Баяндама тыңдалды, бәрі түсінікті болды. Барлық сұрақтарға жауап берілді.

(тегі, аты және әкесінің аты (бар болса), лауазымы, өкілдігінің атауы ұйымдар, пікірлер мен ұсыныстар)

16.Қоғамдық тыңдаулар хаттамасына шағымдану Қазақстан Республикасының Әкімшілік рәсімдік-процестік кодексіне сәйкес сот және сотқа дейінгі тәртіппен мүмкін болады.





17.Қоғамдық тыңдаулардың төрағасы:

Қуанышбаев Амантай Әлібәтұлы бас маман РК
(тегі, аты және әкесінің аты (бар болса), лауазымы, өкілі болып табылатын ұйымның атауы, қолы, күні)

18.Қоғамдық тыңдаулардың хатшысы:

Асанқалиев Н.Р. Секретарь ОС Қолы
(тегі, аты және әкесінің аты (бар болса), лауазымы, өкілі болып табылатын ұйымның атауы, қолы, күні)

**Список участников общественных слушаний в форме открытых собраний по проекту
Отчет о возможных воздействиях к плану разведки твёрдых полезных ископаемых на 1 (одном) блоке -L-43-98-(10Г-56-22)
по лицензии №3169-ELot 17 февраля 2025 года в Жамбылской области**

№ п/п	Фамилия, имя, отчество (при его наличии) участника	Категория участника (представитель заинтересованной общественности, общественности, государственного органа, Инициатора)	Контактный номер телефона	Формат участия (очно или посредством конференцсвязи)	Подпись (в случае участия на открытом
1	2	3	4	5	6
Представители государственного органа					
1	Кураманбаев А.Б.	г.г. спец. администр.	87713966853	очно	
2	Техенов А.С.	Департамент экосистем по Жамбылской обл.		конф. связь	
3					
4					
Представители Инициатора					
1	Тималиев А.К.	инженер ТОО, KazDobryly	87770746547	очно	
2	Умбеталиева А.А.	докладчик	84770869988	очно	
3	Пасечник И.Ю.	Руковод. ЦИТ, Пасечник	87017392827	очно	
4					
5					

Форма письма-запроса от инициатора общественных слушаний на проведение общественных слушаний в местные исполнительные органы административно-территориальных единиц (района, города)

исходящий номер: 25231531001, Дата: 15/12/2025

(регистрационные данные письма, исходящий номер, дата)

Информируем Вас о: Проведение оценки воздействия на окружающую среду (в том числе сопровождаемой оценкой трансграничных воздействий)

(наименование в соответствии с пунктом 12 настоящих Правил)

Будет осуществляться на следующей территории: Жамбылская область, Мойынкумский район, Акбакайская п.а., п.Акбакай

(территория воздействия, географические координаты участка)

Предоставляем перечень административно-территориальных единиц, на территорию которых может быть оказано воздействие, и на территории которых будут проведены общественные слушания:

Предмет общественных слушаний: Отчет о возможных воздействиях план разведки твёрдых полезных ископаемых на 1 (одном) блоке -L-43-98-(10г-5б-22) по лицензий №3169-EL от 17.02.2025г. в Жамбылской области

(тема, название общественных слушаний, предмет общественных слушаний в обязательном случае должен содержать точное наименование, место осуществления, срок намечаемой деятельности и наименование инициатора намечаемой деятельности)

Просим согласовать нижеуказанные условия проведения общественных слушаний: Жамбылская область, Мойынкумский район, Акбакайская п.а., п.Акбакай, 03/02/2026 10:00

(место, дата и время начала проведения общественных слушаний)

Место проведения общественных слушаний в населенном (-ых) пункте (-ах) обосновано их ближайшим расположением к территории намечаемой деятельности (5 км).

Объявление о проведении общественных слушаний на казахском и русском языках будет распространено следующими способами:

газета "Магнолия"; Телеканал "Тараз 24"

(наименование газеты, теле- и радиоканала, где будет размещено объявление)

Доска объявлений Здание акимата сельского округа село Акбакай, ул,Конаева 35

(расположение мест, специально предназначенных для размещения печатных объявлений (доски объявлений))

Просим также подтвердить наличие технической возможности организации видеоконференцсвязи в ходе проведения общественных слушаний.

В соответствии с Экологическим кодексом Республики Казахстан и Правилами проведения общественных слушаний, общественные слушания проводятся под председательством представителя местного исполнительного органа соответствующей административно-территориальной единицы (района, города). Местный исполнительный орган обеспечивает видео- и аудиозапись открытого собрания общественных слушаний. Электронный носитель с видео- и аудиозаписью всего хода открытого собрания общественных слушаний с начала регистрации до закрытия общественных слушаний и подведением итогов слушаний, подлежит приобщению (публикации) к протоколу общественных слушаний.

В соответствии с требованиями законодательства просим обеспечить регистрацию участников общественных слушаний и видео- и аудиозапись общественных слушаний.»
Товарищество с ограниченной ответственностью "QazGeology" (БИН: 230240041734), +7(701)-797-33-08, tokkyliev86@mail.ru, <https://www.gov.kz/memleket/entities/zhambyl-tabigat>

Представитель: ИП Пасечная

Составитель отчета о возможных воздействиях : Умбеталиева Перизат

(фамилия, имя и отчество (при наличии), должность, наименование организации представителем которой является, подпись, контактные данные инициатора общественных слушаний).

Форма письма-ответа инициатору общественных слушаний от местных исполнительных органов административно-территориальных единиц (района, города) на проведение общественных слушаний

исходящий номер: 25231531001, Дата: 25/12/2025

(регистрационные данные письма, исходящий номер, дата)

«В ответ на Ваше письмо (исх. №25231531001, от 15/12/2025 (дата)) о согласовании предлагаемых Вами условий проведения общественных слушаний, сообщаем следующее:

«Согласовываем проведение общественных слушаний по предмету Отчет о возможных воздействиях план разведки твёрдых полезных ископаемых на 1 (одном) блоке -L-43-98-(10г-56-22) по лицензий №3169-EL от 17.02.2025г. в Жамбылской области, в предлагаемую Вами 03/02/2026 10:00, Жамбылская область, Мойынкумский район, Акбакайская п.а., п.Акбакай(дату, место, время начала проведения общественных слушаний)»

(к причинам несогласования относятся: место проведения не относится к территории административно-территориальных единиц, на которую может быть оказано воздействие в результате осуществления намечаемой деятельности; дата и время проведения выпадает на выходные и/или праздничные дни, нерабочее время. "Поддерживаем, предложенные Вами способы распространения объявления о проведении общественных слушаний". или "Предлагаем дополнить (заменить) следующими способами, для более эффективного информирования общественности").

«Подтверждаем наличие технической возможности организации видеоконференцсвязи в ходе проведения общественных слушаний».

«Перечень заинтересованных государственных органов: 1. 2.»

Товарищество с ограниченной ответственностью "QazGeology" (БИН: 230240041734), +7(701)-797-33-08, tokkylicv86@mail.ru, <https://www.gov.kz/memleket/entities/zhambyl-tabigat>

Представитель: ИП Пасечная

Составитель отчета о возможных воздействиях: Умбеталиева Перизат

(фамилия, имя и отчество (при наличии), должность, наименование организации представителем которой является, подпись, контактные данные инициатора общественных слушаний).

МАГНОЛИЯ

«Индивидуальный предприниматель
Магнолия»

РК, юр. Адрес: г.Тараз, А. Апсеметова, 44

Факт.адрес: пр. Жамбыла, 170

тел.8(72622) 34-62-80, 8702-231-0165

ИИН 930826400407 р\с KZ98551H129002474KZT

АО "Банк Фридом Финанс Казахстан"

№ 65-25 «29» ДЕКАБРЯ 2025 ГОД

ЭФИРНАЯ СПРАВКА

Рекламное агентство ТОО «Компания Магнолия» подтверждает, что действительно оказало услуги по размещению рекламного-информационного материала на телеканале **Taraz24** с **27 декабря** по **30 декабря 2025** года.

ТЕКСТ Общественные слушания в форме открытых собраний проводятся по проекту «Отчет о возможных воздействиях» к плану разведки твердых полезных ископаемых на 1 блоке лицензионной территории №3169-EL от 17.02.2025г в Жамбылской области. Географические координаты участка 1. 45 06 00; 72 36 00; 2. 45 06 00; 72 37 00; 3. 45 05 00; 72 37 00; 4. 45 05 00; 72 36 00; Место проведения: Жамбылская область, Мойынқумский район, здание акимата Акбакайского сельского округа села Акбакай, улица Конаева, 35. Дата и время проведения: 03.02.2026 года в 10.00. Инициатор намечаемой деятельности: ТОО «QAZGEOLOGY» БИН 230240041734, РК, г.Алматы, Алмалинский район, проспект Сейфуллина 498, эл. почта: tokkyliev86@mail.ru, тел. +7 7016404099. Составитель проекта ИП «Пасечная И.Ю.», РК Жамбылская область, г. Тараз мкр. Каратау (2) д.12, кв.31 тел. 870173928278 E-mail: inna_1310@inbox.ru. С материалами общественных слушаний можно ознакомиться на сайте информационной системы <https://www.gov.kz/memleket/entities/zhambyl-tabigat> и <https://ndbecology.gov.kz/>. Замечания и предложения принимает ГУ «Управление природных ресурсов и регулирования природопользования Жамбылской области» E-mail: s.agabek@zhambyl.gov.kz, Жамбылская область, г.Тараз, ул.Абая 133А

Жамбыл облысында 3169-EL 17.02.2025 ж. лицензиясы бойынша учаскенің келесі географиялық координаттарында орналасқан 1. 45 06 00; 72 36 00; 2. 45 06 00; 72 37 00; 3. 45 05 00; 72 37 00; 4. 45 05 00; 72 36 00; қатты пайдалы қазбаларды барлау жоспарының «Ықтимал әсерлері туралы есеп» бойынша ашық жиналыстар түріндегі қоғамдық тыңдаулар өткізіледі. Өткізу орны: Жамбыл облысы, Мойынқум ауданы, Акбакай ауылдық округі әкімшілігінің ғимараты, Акбакай ауылы, Қонаев көшесі, 35. Өткізу күні мен уақыты: 03.02.2026 жылы сағат 10.00. Жоспарланған іс-әрекеттің бастамашысы: «QazGeology» ЖШС-і, БИН 230240041734, ҚР Алматы қаласы, Алмалы ауданы, проспект Сейфуллина көшесі, 498, эл.пошта tokkyliev86@mail.ru, тел. +7 7016404099. Жобаның құрастырушысы "Пасечная И.Ю." ЖК., РК Жамбыл облысы Тараз қ-сы мкр.Қаратау(2) 12үй, кв.31. тел.870173928278; E-mail: inna_1310@inbox.ru. Қоғамдық тыңдау материалдарымен ақпараттық <https://www.gov.kz/memleket/entities/zhambyl-tabigat> және <https://ndbecology.gov.kz/> сайтта танысуға болады.: Өз ескертулеріңізбен ұсыныстарыңызды «Жамбыл облысының табиғи ресурстар және табиғат пайдалануды реттеу басқармасы» ММ мына мекен-жайға жолдауға болады: E-mail: s.agabek@zhambyl.gov.kz, Тараз қаласы, Абай көшесі, 133 А

Размещение на двух языках. Рекламный материал выходит по Жамбылской области и в городе Тараз

Начальник ИП Магнолия



Медьярова А.Б.



Еженедельная
областная газета

Издается с 1 июня 1995 года

№ 51 (1781)
30 декабря 2025 г.



Последний атаман казахского кино - 2 стр.



В Таразе открылась Школа будущего - 2 стр.



Пять исторических фактов про Новый год - 2 стр.

Мои уроки от Момышулы



В дни празднования 115-летия со дня рождения легендарного полководца Бауыржана Момышулы, имя которого имеет особое значение для всех казахстанцев и стало символом героизма, хочется обратиться ко всем командирам нашей армии. Изучение наследия великого предка — наш долг. Через его мысли, идеи и жизненные принципы мы должны осознанно понять истинную роль и значение слова «командир». Это не просто уставное понятие. Крайне важно, чтобы у военнослужащих формировалось чувство гордости за командира, а тот, в свою очередь, был для подчиненных отцом, лидером, защитником и опорой.

С курсантских времен произведения Бауыржана Момышулы стали для меня настольными книгами, жизненным уставом, к которым я обращался в трудные минуты. Из книг Момышулы я извлек для себя много важных истин. Многие засели в моем сознании настолько прочно, что по-другому я и не представляю решение тех или иных командирских вопросов.

Вот, к примеру, Момышулы пишет: «Дисциплина — это не палка и не страх наказания. Дисциплина — это сознательное подчинение общему делу». На первый взгляд фраза кажется простой, но в ней — ядро всей философии Момышулы, как командира. Он решительно отказывается от примитивного понимания дисциплины как слепого повиновения. Для него солдат — не механизм, а мыслящий человек, который должен понимать, зачем он выполняет приказ.

В условиях войны под Москвой это было особенно важно. Череда поражений, страх, усталость, хаос боя могли легко сломать человека. Но офицеры панфиловской дивизии смогли донести до солдат важность их миссии. И никто не дрогнул. Еще раз подтвердилась твердая убежденность Бауыржана Момышулы: когда солдат осознает смысл происходящего, чувствует ответственность не только перед командиром, но и перед товарищами и Родиной, такая дисциплина становится внутренней, а значит, более устойчивой.

Также моему сердцу близки слова Момышулы, что «Храбрость — это не отсутствие страха. Храбрость — это умение управлять страхом». Момышулы ломает романтический миф о «бесстрашном солдате». Страх в бою — это норма, биологическая реакция. Опасен не сам страх, а его неуправляемость. Командир, который требует «не бояться», обманывает и себя, и подчиненных. А управляемый страх повышает внимание, заставляет беречь боеприпасы и людей, удерживает подразделение от паники. И наоборот: подавленный или вытесненный страх может привести к срыву. Отсюда вывод: морально-психологическая подготовка важнее криков и «Командир отвечает за все: за бой, за людей и за свою ошибку тоже».

Бауыржан Момышулы подчеркивает: переложить вину на подчиненного — значит разрушить доверие. Это ключевой момент лидерства: солдат прощает жесткость, но не прощает несправедливость. Доверие в бою ценнее формального устава. На современном языке это называется персональная ответственность лидера, без которой невозможна сплоченность.

Момышулы убедил нас, что сила армии не в страхе наказания и не в лозунгах, а в осмысленной дисциплине, доверии и ответственности. Подразделения с осмысленной мотивацией дольше сохраняют боеспособность даже под артиллерийским огнем, ударами авиации, в условиях изоляции. Там, где дисциплина держится только на страхе, первыми появляются самовольные отходы, отказ от выполнения задач, утрата инициативы.

Сегодня характер войн изменился. Но солдаты остаются такими же, какими описаны в произведении Александра Бек «Волоколамское шоссе». Современные бойцы по-прежнему верят в своего командира, который всегда будет рядом в самый трудный момент.

Нам все нужно быть такими командирами, о которых говорят: «Он жесткий, но справедливый. Он требует, но отвечает. С ним можно идти в бой!». Так нас учил Бауыржан Момышулы. Так он командовал. И наша задача — стремиться быть такими же, как наш легендарный земляк, и в таком же духе воспитывать наших молодых командиров.

Командующий войсками Регионального командования «Юг» генерал-майор Ержан ИБРАЕВ

В Таразе, в гарнизонном доме офицеров состоялась встреча военных психологов всего региона. По инициативе офицеров регионального командования «Юг» в одном зале собрались специалисты из разных силовых структур. Главной темой обсуждения стал поиск новых методов и способов улучшения морально-психологического климата в воинских коллективах.

Инициировала встречу специалистов разных ведомств психолог регионального командования «Юг» подполковник Акмарал Тюлеутаева. В одном зале собрались военные психологи из разных силовых структур: Национальной гвардии, Пограничной службы, Департамента полиции Жамбылской области. К диалогу были приглашены и их гражданские коллеги из вузов, и частнопрактикующие психологи. Сплоченная команда может стать силой, способной решить любую проблему. Особенно, если речь идет о такой тонкой сфере, как человеческая психика.

Одной из главных тем беседы стала адаптация солдат срочной службы. Как помочь молодому человеку в новых, непростых условиях? Какие трудности возникают чаще всего и как найти ре-

шение? Разговор психологов получился содержательным и предметным. Специалисты делились личным опытом, разбирали сложные случаи из практики, вместе искали нестандартные решения.

— Работа военных психологов — это очень важное направление воспитательной работы, — подчеркнула главный психолог регионального командования «Юг» подполковник Акмарал Тюлеутаева. — И когда мы объединяемся, мы укрепляем наши знания, наши силы. Вместе мы станем той великой силой, которая способна обеспечить прочный психологический климат в любом воинском коллективе. Было очень ценно услышать именно «полевой» опыт, реальные истории. Это обогащает любую теорию. Мы увидели решение проблем с разных сторон.

Объединяя опыт, смело задавая вопросы и находя общие ответы, психологи разных структур доказали, что вместе они могут стать силой, которая способна управлять и обеспечивать прочный психологический климат в воинском коллективе. В тесном союзе психологи — это и есть та самая сила, которая стоит на страже психологического здоровья армии. Сила, которая рождается в диалоге.

Военные психологи: объединяя опыт



рождается в диалоге.

фото Владимира МАРТЫНЕНКО
Пресс-служба Таразского гарнизона
центра медиаконтента МО РК

Дина МУХАРИНОВА,



Авиатрагезентство "Travel Express"

Представительство авиакомпании
PEGASUS Авиа и Ж/Д билеты по всему миру.
Оформление туров, визовая поддержка, страховки

Адрес: Проспект Жамбыла 170, Телефон сот.: +7 700 120 3323



ИЗГОТОВЛЕНИЕ ПЕЧАТИ и ШАТМПОВ

ИП Магнолия предлагает:

- Изготовление печати для ИП, ТОО, КХ, ОО, врачей
- Штаттеры любых размеров
- Уничтожение печати
- Ликвидация ТОО, ОО
- Гарантия 1 год



Тел.: 8702 231 0165, 8707 822 0591

ПРОПАЖА

*утерянный гос.номер 010 OIL 01 на имя Кучербаева Дильмурода Мухитдиновича считать недействительным
*утерянные документы жилого дома с земельным участком по адресу г. Тараз, р-н Жибек жолы, мкр. Шанырақ, дом 639: договор купли-продажи, гос.акт на имя Чоёмбаевой Нуркуль Бексултановны считать недействительными
*утерянный дозвол ИП «Международные грузовые перевозки» №0003203 стр. Литва считать недействительным.
*утерянную печать ТОО «Сотрапу Story Service» на имя Абдирова Б.М. считать недействительной

НАСЛЕДСТВО

* открылось наследство после смерти. Ф.И.О: Адикенова Казина Шалабаевна, дата смерти: 05 мая 2025 года, наследникам обращаться в течение месяца со дня опубликования настоящего объявления в нотариальную контору по адресу: город Тараз, 6 мкр, 8 дом к нотариусу Лагашкиной А.С.
* открылось наследство после смерти. Ф.И.О: Ауеспаев Алипбай, дата смерти: 05 июня 1998 года, наследникам обращаться в течение месяца со дня опубликования настоящего объявления в нотариальную контору по адресу: Жамбылская обл, Байзакский р-н с. Сарыкемер, ул. Медеулова, 33а к нотариусу Назарбековой З.О.
* открылось наследство после смерти. Ф.И.О: Ахматалиева Хурниша Халыковна, дата смерти: 05 сентября 2025 года, наследникам обращаться в течение месяца со дня опубликования настоящего объявления в нотариальную контору по адресу: город Тараз, ул. Кошений, 43/2, 6 к нотариусу Адыловой Г.А.
* открылось наследство после смерти. Ф.И.О: Балаганина Александр Юрьевич, дата смерти: 11 октября 2025 года, наследникам обращаться в течение месяца со дня опубликования настоящего объявления в нотариальную контору по адресу: город Тараз, ул. Болтирик шешен, 7А к нотариусу Тазабаевой З.М.
* открылось наследство после смерти. Ф.И.О: Балаганина Елена Геннадьевна, дата смерти: 17 ноября 2011 года, наследникам обращаться в течение месяца со дня опубликования настоящего объявления в нотариальную контору по адресу: город Тараз, ул. Болтирик шешен, 7А к нотариусу Тазабаевой З.М.
* открылось наследство после смерти. Ф.И.О: Бардина Елена Владимировна, дата смерти: 13 июля 2025 года, наследникам обращаться в течение месяца со дня опубликования настоящего объявления в нотариальную контору по адресу: город Тараз, ул. Байзак батыра, 195А к нотариусу Шанбаевой Ш.Р.
* открылось наследство после смерти. Ф.И.О: Бардина Елена Владимировна, дата смерти: 13 июля 2025 года, наследникам обращаться в течение месяца со дня опубликования настоящего объявления в нотариальную контору по адресу: город Тараз, ул. Байзак батыра, 195А к нотариусу Шанбаевой Ш.Р.
* открылось наследство после смерти. Ф.И.О: Бардина Пелогая Владимировна, дата смерти: 22 марта 2005 года, наследникам обращаться в течение месяца со дня опубликования настоящего объявления в нотариальную контору по адресу: город Тараз, ул. Байзак батыра, 195А к нотариусу Шанбаевой Ш.Р.
* открылось наследство после смерти. Ф.И.О: Бахрамова Махаматжановна, дата смерти: 17 февраля 2021 года, наследникам обращаться в течение месяца со дня опубликования настоящего объявления в нотариальную контору по адресу: город Тараз, пр. Абая, 159 к нотариусу Кожевиной М.М.
* открылось наследство после смерти. Ф.И.О: Ералы Асыл Серікқызы, дата смерти: 22 июня 2025 года, наследникам обращаться в течение месяца со дня опубликования настоящего объявления в нотариальную контору по адресу: город Тараз, пр. Абая, 159 к нотариусу Байжанову Р.Б.
* открылось наследство после смерти. Ф.И.О: Исакгов Накип Таниргенович, дата смерти: 15 мая 2016 года, наследникам обращаться в течение месяца со дня опубликования настоящего объявления в нотариальную контору по адресу: Жамбылская обл., Байзакский р-н, с. Сарыкемер, ул. Медеулова, 64А нотариусу Коскеевой С.Ж.
* открылось наследство после

смерти. Ф.И.О: Костюков Александр Константинович, дата смерти: 22 октября 2024 года, наследникам обращаться в течение месяца со дня опубликования настоящего объявления в нотариальную контору по адресу: город Тараз, ул. Толе би, 67 к нотариусу Сарафиновой С.А.
* открылось наследство после смерти. Ф.И.О: Кульбаева Каракоз Ахметовна, дата смерти: 13 июля 2025 года, наследникам обращаться в течение месяца со дня опубликования настоящего объявления в нотариальную контору по адресу: город Тараз, ул. Байзак батыра, 195А к нотариусу Шанбаевой Ш.Р.
* открылось наследство после смерти. Ф.И.О: Куатбек Әлімжан Мейрбекулы, дата смерти: 08 июля 2025 года, наследникам обращаться в течение месяца со дня опубликования настоящего объявления в нотариальную контору по адресу: Жамбылская обл., Жуальинский р-н, с. Б.момышулы, ул. парасат,3Б к нотариусу Маркеновой М.А.
* открылось наследство после смерти. Ф.И.О: Муратова Рузиля Абдулхамедовна, дата смерти: 27 ноября 2025 года, наследникам обращаться в течение месяца со дня опубликования настоящего объявления в нотариальную контору по адресу: город Тараз, 1 мкр, 1 А дом к нотариусу Шамшидиновой И.Ш.
* открылось наследство после смерти. Ф.И.О: Омер-оглы Дурсун Шакирович, дата смерти: 17 сентября 2006 года, наследникам обращаться в течение месяца со дня опубликования настоящего объявления в нотариальную контору по адресу: Жамбылская обл, Жамбылский р-н, с. Аса, ул. Абая, 133А к нотариусу Смагулову М.К.
* открылось наследство после смерти. Ф.И.О: Пигасов Дмитрий Валерьевич, дата смерти: 11 сентября 2025 года, наследникам обращаться в течение месяца со дня опубликования настоящего объявления в нотариальную контору по адресу: город Тараз, 6 мкр, 8 дом к нотариусу Лагашкиной А.С.
* открылось наследство после смерти. Ф.И.О: Раимбаева Кумыс, дата смерти: 25 июня 2025 года, наследникам обращаться в течение месяца со дня опубликования настоящего объявления в нотариальную контору по адресу: Жамбылская обл, Жуальинский р-н, с. Б.Момышулы, ул. Рысбек батыра, 86/5 к нотариусу Саттаровой М.Ж.
* открылось наследство после смерти. Ф.И.О: Сиязбаева Жупаркуль, дата смерти: 30 августа 2025 года, наследникам обращаться в течение месяца со дня опубликования настоящего объявления в нотариальную контору по адресу: Жамбылская обл, Байзакский р-н с. Сарыкемер, ул. Медеулова, 33а к нотариусу Назарбековой З.О.
* открылось наследство после смерти. Ф.И.О: Шипилова Любовь Яковлевна, дата смерти: 07 сентября 2025 года, наследникам обращаться в течение месяца со дня опубликования настоящего объявления в нотариальную контору по адресу: город Тараз, ул. Жибек жолы, 11А к нотариусу Амиртаевой С.А.
* открылось наследство после смерти. Ф.И.О: Шульгин Александр Анатольевич, дата смерти: 11 августа 2025 года, наследникам обращаться в течение месяца со дня опубликования настоящего объявления в нотариальную контору по адресу: г. Тараз, ул. Желтоксан, 76к нотариусу Азимкуловой А.К.
* открылось наследство после смерти. Ф.И.О: Эгиева Банати, дата смерти: 12 октября 1994 года, наследникам обращаться в течение месяца со дня опубликования настоящего объявления в нотариальную контору по адресу: город Тараз, ул. Болтирик шешен, 7А к нотариусу Тазабаевой З.М.
* открылось наследство после смерти. Ф.И.О: Турсынбетова Сауле Ашимовна, дата смерти: 27 августа 2025 года, наследникам обращаться в течение месяца со дня опубликования настоящего объявления в нотариальную контору по адресу: город Тараз, ул. Байзак батыра, 195А к нотариусу Шанбаевой Ш.Р.
* открылось наследство после смерти. Ф.И.О: Пак Светослав Инокентьевич, дата смерти: 02 июля 2025 года, наследникам обращаться в течение месяца со дня опубликования настоящего объявления в нотариальную контору по адресу: город Тараз, ул. Айтеке би, 5/30 к нотариусу Миралиевой А.Р.
* открылось наследство после смерти. Ф.И.О: Батагоев Макулбек Боранбаевич, дата смерти: 26 июля 2025 года, наследникам обращаться

в течение месяца со дня опубликования настоящего объявления в нотариальную контору по адресу: Жамбылская обл., Жуальинский р-н, с. Б.Момышулы, ул. Б. Усенова, 39 к нотариусу Зиябекову М.
* ОПРЕДЕЛЕНИЕ
Согласно определению Таразского городского суда, судьи Алимкуловой И.Б. от 02 декабря 2025 года, по заявлению Джуманбаевой Нурилы Сайдыбековны проживающей по А: ул. Рысбек батыра, 9 дом, 118 кв. возбуждено гражданское дело о признании Джуманбаевой Гулдариги Исмаиловны 1980 г.р гражданки Жамбылской обл., не работающей, безвестно отсутствующей. Лицам, имеющим сведения о местонахождении Джуманбаевой Гулдариги Исмаиловны обращаться в городской суд трехмесячный срок со дня публикации объявления.
* УЙҒАРЫМ
02 желтоқсан 2025 жылғы Тараз қалалық сотының судьясы И.Б. Аликүловның ұйғарымы бойынша, арыз беруші Джуманбаева Нурила Сайдыбековна азаматша Джуманбаева Гулдарига Исмаиловна, 1980 ж.т. хабарлауымен, 1980 ж.т., жұмыссыз, мекен-жайы Тараз қаласы, Рысбек батыр к-сі 9 үй, 118 п.
Джуманбаева Гулдарига Исмаиловна, көргені жайлы хабарламаны Тараз қалалық сотына ұш ай мерзімінде хабарлауыңызды сұраймыз
* Общественные слушания в форме открытых собраний проводятся по проекту «Отчет о возможных воздействиях к плану разведки твердых полезных ископаемых на 1 блоке лицензионной территории №3169-EL от 17.02.2025г в Жамбылской области. Географические координаты участка 1. 45 06 00; 72 36 00; 2. 45 06 00; 72 37 00; 3. 45 05 00; 72 37 00; 4. 45 05 00; 72 36 00; Место проведения: Жамбылская область, Мойынкумский район, здание акимата Акбайского сельского округа села Акбай, улица Конаява, 35. Дата и время проведения: 03.02.2026 года в 10.00. Инициатор намечаемой деятельности: ТОО «QAZGEOLOGY» БИН 230240041734, РК, г.Алматы, Алмалинский район, проспект Сейфуллина 498, эл. почта: tokkyliiev86@mail.ru, тел. +7 7016404099. Составитель проекта ИП «Пасечная И.Ю.», РК Жамбылская область, г. Тараз мкр. Каратау (2) д.12, кв.31 тел. 870173928278 E-mail: inna_1310@inbox.ru. С материалами общественных слушаний можно ознакомиться на сайте информационной системы https://www.gov.kz/memleket/entities/zhambyl-tabigat и https://ndbecology.gov.kz/. Замечания и предложения принимает ГУ «Управление природных ресурсов и регулирования природопользования Жамбылской области» E-mail: s.agabek@zhambyl.gov.kz, Жамбылская область, г.Тараз, ул.Абая 133А
* Жамбыл облысында 3169-EL 17.02.2025 ж. лицензиясы бойынша учаскенің келесі географиялық координаттарында орналасқан 1. 45 06 00; 72 36 00; 2. 45 06 00; 72 37 00; 3. 45 05 00; 72 37 00; 4. 45 05 00; 72 36 00; қатты пайдалы қазбаларды барлау жоспарының «Ықтимал әсерлері туралы есеп» бөлімінде ашық жиналыстар түріндегі қоғамдық тыңдаулар өткізіледі. Өткізу орны: Жамбыл облысы, Мойынқум ауданы, Ақбай ақылдық округі әкімшілігінің ғимараты, Ақбай ақыл, Қонаев көшесі, 35. Өткізу күні мен уақыты: 03.02.2026 жылы сағат 10.00. Жоспарланған іс-әрекеттің бастамашысы: «QazGeoLog» ЖШС-і, БСН 230240041734, ҚР Алматы қаласы, Алмалы ауданы, проспект Сейфуллина на көшесі, 498, эл.пошта tokkyliiev86@mail.ru, тел. +7 7016404099. Жобаның құрастырушысы «Пасечная И.Ю.» ЖК, РК Жамбыл облысы Тараз қ-сы мкр.Қаратау(2) 12үй, кв.31, тел.870173928278; E-mail: inna_1310@inbox.ru. Қоғамдық тыңдау материалдарымен ақпараттық https://www.gov.kz/memleket/entities/zhambyl-tabigat және https://ndbecology.gov.kz/ сайтта танысуға болады. Өз ескертулеріңізбен ұсыныстарыңызды *Жамбыл облысының табиғи ресурстар және табиғат пайдалануды реттеу басқармасы ММ мына мекен-жайға жолдауға болады: E-mail: s.agabek@zhambyl.gov.kz, Тараз қаласы, Абай көшесі, 133 А
* «QazaqGaz барлау және өндіру» ЖШС-і 2026-2035 жылдарға арналған Амангелді кен орнына атмосфераға рұқсат етілген шығарындылар нормативтеріне (оның ішінде РТН, ӨЭБ, ТҚБ, ҚББ) (түзету) бойынша ашық жиналыс түрінде қоғамдық тыңдаулар өткізілетіні туралы хабарлайды Қоғамдық тыңдауларды өткізу күні, уақыты және орны: 1)05/02/2026ж. сағ.10:00 Жамбыл облысы, Талас ауданы, Ойық а. о., Ойық а., өкімдік ғимараты. Қоғамдық тыңдаулар өту кезінде онлайн трансляцияға қосылу (qosyl платформасы): https://meet.qosyl.kz/meeting?room=94193083057, Конференция идентификаторы: 941-133-083-057. Әсер ету аумағы: Жамбыл облысы Мойынқум және Талас аудандарының шегінде Амангелді газ кен орнының келісімшарттық аумағы шегінде. Географиялық координаттары: 44°20'11.4"N 71°05'15.2"E. Тапсырыс беруші - «QazaqGaz барлау және өндіру» ЖШС-і, БСН: 050840002757, Астана қ., Бөкейхан к-сі 12, Болашақ БО. Орындаушы: Жасыл Технология» ЖШС-і, Астана қ., Бараева 10/2 үй, 13 пәтер, БСН: 250640012560, Конт. тел: +7 701 599 4117. Жобалық құжаттамамен https://ndbecology.gov.kz/ экологиялық порталда және ЖАО «Жамбыл облысы әкімдігінің табиғи ресурстар және табиғат пайдалануды реттеу басқармасы» КММ сайтында https://www.gov.kz/memleket/entities/zhambyl-tabigat?lang=ru танысуға болады. Барлық ескертулер немесе ұсыныстар, соныммен қатар қосымша ақпаратты мына жерден: https://ndbecology.gov.kz/ «Ашық жиналыстар» бөлімінде немесе келесі телефон арқылы алуға болады: +7 701 599 4117
* ТОО «Разведка и добыча QazaqGaz» объявляет о проведении общественных слушаний в форме открытого собрания по Нормативам допустимых выбросов вредных веществ в атмосферу для месторождения Амангелды ТОО «Разведка и Добыча QazaqGaz» (корректировка) на период 2026-2035 гг. (в том числе НДС, ПЭК, ППМ, ПУО). Дата, время и место проведения: 03/05/02/2026 10:00 час. По адресу Жамбылская область, Таласский район, Ойыкский с.о., с.Ойык, здание акимата, Ссылка на онлайн подключение https://meet.qosyl.kz/meeting?room=949449569332. Конференция идентификаторы: 949-449-569-332. 2)05/02/2026 14:00 час. По адресу Жамбылская область, Мойынкумский район, Уланбельский с.о., с.Уланбель, здание акимата, Ссылка на онлайн подключение. https://meet.qosyl.kz/meeting?room=941133083057, Идентификатор встречи: 941-133-083-057. Территория воздействия: Жамбылская область в пределах Мойынкумского и Талаского районов в пределах контрактной территории Амангелдынского газового месторождения. Географические координаты: 44°20'11.4"N 71°05'15.2"E. Инициатор намечаемой деятельности: ТОО «Разведка и добыча QazaqGaz», БИН 050840002757, г. Астана, ул. Бөкейхан, 12. БЦ Болашақ. Разработчик: «Жасыл Технология», г.Астана, ул.Абая, 133А. Бараева, дом 10/2, кв. 13. БИН 250640012560, Конт.тел.: тел. +7 701 599 4117. Материалы проекта размещены на сайте: https://ndbecology.gov.kz/ и адрес МИО https://www.gov.kz/memleket/entities/zhambyl-tabigat КГУ «Управление природных ресурсов и регулирования природопользования акимата Жамбылской области». Все замечания или предложения принимаются, а также дополнительную информацию можно получить по адресу: https://ndbecology.gov.kz/ в разделе «Открытые собрания» и по телефону: +7 701 599 4117
* «ВЭЛТОП 08» ЖШС 2026 жылғы 5 қаңтардан 9 қаңтарға дейін дейін қоршаған орта мен ресурстарды сақтау Ұлттық деректер банкінің сайтында (NBD SOS и PR https://ndbecology.gov.kz) «Жамбыл облысы, Тараз қаласы, Жібек жолы ауданы, Жалпақтөбе массиві, Жалпақтөбе көшесі, ғим.146 мекенжайы бойынша ойын залының ғимаратын азық-түлік қоймасы бар азық-түлік сауда орталығына қайта жаңғырту». Ауданың географиялық координаттары 42°51'39,49 з.с. е., 71°26'30,38 з.с. е. Бастамашысы: «ВЭЛТОП 08» ЖШС, БСН 250840024313, Тараз қ., Жібек жолы ауданы, Жалпақтөбе массиві, Жалпақтөбе көшесі, ғимарат 146, тел. +7 (777) 089-36-86. Орындаушы: «Тепловик» ЖШС, БСН 980240001245, Тараз қ., Әулиеата ауданы, Қарасу массиві, үй 15, пәтер 35, тел. +7(701) 918-95-72. Қоғамдық тыңдауларға шығарылатын материалдармен NBD SOS и PR (https://ndbecology.gov.kz) сайтында және Жамбыл облысының ЖАО сайтында (https://www.gov.kz/memleket/entities/zhambyl-tabigat/documents/?lang=ru) танысуға болады. Ескертулер мен ұсыныстар мына мекенжай бойынша қабылданады: https://ndbecology.gov.kz сайтында және s.agabek@zhambyl.gov.kz.
* ТОО «ВЭЛТОП 08» сообшает, что с 5 января по 9 января 2026 года на сайте Национального банка данных о состоянии окружающей среды и сохранении ресурсов (NBD SOS и PR https://ndbecology.gov.kz) будут проводиться общественные слушания в форме публичного обсуждения по проекту: «Реконструкция здания игрового зала под торговый центр продовольственных товаров со складом для хранения пищевой продукции по адресу: Жамбылская область, г.Тараз, район Жібек жолы, массив

Жалпақтөбе, ул.Жалпақтөбе, здание 146». Географические координаты площадки 42°51'39,49 з.с. ш., 71°26'30,38 з.с. в. д. Инициатор: ТОО «ВЭЛТОП 08», БИН 250840024313, г. Тараз, р-н Жібек Жолы, массив Жалпақтөбе, ул. Жалпақтөбе, зд. 146, тел. +7(776) 634 44 23. Исполнитель: ТОО «Тепловик», БИН 980240001245, г.Тараз, район Әулиеата, массив Карасу, дом 15, кв. 35, тел. +7(701) 918-95-72. С материалами, выносимыми на общественные слушания можно ознакомиться на сайте NBD SOS и PR (https://ndbecology.gov.kz) и на сайте МИО Жамбылской области. https://www.gov.kz/memleket/entities/zhambyl-tabigat/documents/?lang=ru. Замечания и предложения заинтересованной общественности принимаются на сайте: https://ndbecology.gov.kz и по адресу: s.agabek@zhambyl.gov.kz
* ТОО «Разведка и добыча QazaqGaz», сообшает о проведении общественных слушаний в форме публичных обсуждений по проекту раздела охраны окружающей среды «Бурение разведочных скважин №№8, 9 на структуре Малдыбай» для получения экологического разрешения в рамках реализации ПП РК №594-дсп от 04.08.2025 г. и в соответствии со ст.111 Экологическим Кодексом Республики Казахстан от 2 января 2021 года № 400-VI ЗРК. Проектная документация: проект раздела охраны окружающей среды «Бурение разведочных скважин №№8, 9 на структуре Малдыбай», выполнена в соответствии с законодательными и нормативными требованиями, действующими в Республике Казахстан. Публичные обсуждения состоятся в период с 05 января 2026 года в течение 5 рабочих дней включительно на сайте - https://ndbecology.gov.kz, где будут размещены материалы проекта. Территория воздействия: месторождение Малдыбай находится в Мойынкумском районе Жамбылской области Республики Казахстан. Географические координаты участка: Месторождение Малдыбай - 44,606318с.ш. 71,759319в.д. Географические координаты территории воздействия: 44,606318 с.ш. 71,759319в.д. Реквизиты и контактные данные инициатора намечаемой деятельности: ТОО «Разведка и добыча QazaqGaz», г. Астана, район Есиль, улица Алихан Бөкейхан, здание 12, БИН 050840002757, тел. +7 (701) 999-3252 - Кужумов С., s.kuzhumov@erqq.kz Разработчики документации: ТОО «ГеоПроект», БИН 980740004456, Юридический адрес: РК, 030000, Ақтөбескіе облысы, Ақтөбе Ғ.А., улица Ақбозат, 7, Тел: +7 (701) 999-3252, e-mail: info@geoproject.kz. С пакетом проектной документации можно ознакомиться на портале «Национальный банк данных о состоянии окружающей среды и природных ресурсов» в рубрике «публичные обсуждения» (https://ndbecology.gov.kz/). Дополнительную информацию можно получить по адресу: ТОО «Разведка и добыча QazaqGaz», г. Астана, район Есиль, улица Алихан Бөкейхан, здание 12, телефон +7705 137 6286 - Кужумов С., s.kuzhumov@erqq.kz Все замечания и/или предложения принимаются на сайте - https://ndbecology.gov.kz
* «QazaqGaz Барлау және Өндіру» ЖШС 2025 жылғы 4 тамыздағы №594-дсп ҚР ҚКҚ іске асыру шеңберінде және 2021 жылғы 2-қаңтардағы №400-VI ЗРК №400-VI Заңына сәйкес қоршаған ортаны қорғау туралы «Малдыбай» құрылымындағы №8 және 9 барлау ұңғымаларын бұрғылау» қоршаған ортаны қорғау бөлімінің жобасы бойынша қоғамдық талқылаулар түрінде қоғамдық тыңдаулар өткізілетіні хабарлайды. Жоба құжаттамасы: «Малдыбай құрылымындағы №8 және 9 барлау ұңғымаларын бұрғылау» қоршаған ортаны қорғау бөлімінің жобасы бойынша ойын залының ғимаратын азық-түлік қоймасы бар азық-түлік сауда орталығына қайта жаңғырту». Ауданың географиялық координаттары 42°51'39,49 з.с. е., 71°26'30,38 з.с. е. Бастамашысы: «ВЭЛТОП 08» ЖШС, БСН 250840024313, Тараз қ., Жібек жолы ауданы, Жалпақтөбе массиві, Жалпақтөбе көшесі, ғимарат 146, тел. +7 (777) 089-36-86. Орындаушы: «Тепловик» ЖШС, БСН 980240001245, Тараз қ., Әулиеата ауданы, Қарасу массиві, үй 15, пәтер 35, тел. +7(701) 918-95-72. Қоғамдық тыңдауларға шығарылатын материалдармен NBD SOS и PR (https://ndbecology.gov.kz) сайтында және Жамбыл облысының ЖАО сайтында (https://www.gov.kz/memleket/entities/zhambyl-tabigat/documents/?lang=ru) танысуға болады. Ескертулер мен ұсыныстар мына мекенжай бойынша қабылданады: https://ndbecology.gov.kz сайтында және s.agabek@zhambyl.gov.kz.
* ТОО «ВЭЛТОП 08» сообшает, что с 5 января по 9 января 2026 года на сайте Национального банка данных о состоянии окружающей среды и сохранении ресурсов (NBD SOS и PR https://ndbecology.gov.kz) будут проводиться общественные слушания в форме публичного обсуждения по проекту: «Реконструкция здания игрового зала под торговый центр продовольственных товаров со складом для хранения пищевой продукции по адресу: Жамбылская область, г.Тараз, район Жібек жолы, массив

Жалпақтөбе, ул.Жалпақтөбе, здание 146». Географические координаты площадки 42°51'39,49 з.с. ш., 71°26'30,38 з.с. в. д. Инициатор: ТОО «ВЭЛТОП 08», БИН 250840024313, г. Тараз, р-н Жібек Жолы, массив Жалпақтөбе, ул. Жалпақтөбе, зд. 146, тел. +7(776) 634 44 23. Исполнитель: ТОО «Тепловик», БИН 980240001245, г.Тараз, район Әулиеата, массив Карасу, дом 15, кв. 35, тел. +7(701) 918-95-72. С материалами, выносимыми на общественные слушания можно ознакомиться на сайте NBD SOS и PR (https://ndbecology.gov.kz) и на сайте МИО Жамбылской области. https://www.gov.kz/memleket/entities/zhambyl-tabigat/documents/?lang=ru. Замечания и предложения заинтересованной общественности принимаются на сайте: https://ndbecology.gov.kz и по адресу: s.agabek@zhambyl.gov.kz
* ТОО «Разведка и добыча QazaqGaz», сообшает о проведении общественных слушаний в форме публичных обсуждений по проекту раздела охраны окружающей среды «Бурение разведочных скважин №№8, 9 на структуре Малдыбай» для получения экологического разрешения в рамках реализации ПП РК №594-дсп от 04.08.2025 г. и в соответствии со ст.111 Экологическим Кодексом Республики Казахстан от 2 января 2021 года № 400-VI ЗРК. Проектная документация: проект раздела охраны окружающей среды «Бурение разведочных скважин №№8, 9 на структуре Малдыбай», выполнена в соответствии с законодательными и нормативными требованиями, действующими в Республике Казахстан. Публичные обсуждения состоятся в период с 05 января 2026 года в течение 5 рабочих дней включительно на сайте - https://ndbecology.gov.kz, где будут размещены материалы проекта. Территория воздействия: месторождение Малдыбай находится в Мойынкумском районе Жамбылской области Республики Казахстан. Географические координаты участка: Месторождение Малдыбай - 44,606318с.ш. 71,759319в.д. Географические координаты территории воздействия: 44,606318 с.ш. 71,759319в.д. Реквизиты и контактные данные инициатора намечаемой деятельности: ТОО «Разведка и добыча QazaqGaz», г. Астана, район Есиль, улица Алихан Бөкейхан, здание 12, БИН 050840002757, тел. +7 (701) 999-3252 - Кужумов С., s.kuzhumov@erqq.kz Разработчики документации: ТОО «ГеоПроект», БИН 980740004456, Юридический адрес: РК, 030000, Ақтөбескіе облысы, Ақтөбе Ғ.А., улица Ақбозат, 7, Тел: +7 (701) 999-3252, e-mail: info@geoproject.kz. С пакетом проектной документации можно ознакомиться на портале «Национальный банк данных о состоянии окружающей среды и природных ресурсов» в рубрике «публичные обсуждения» (https://ndbecology.gov.kz/). Дополнительную информацию можно получить по адресу: ТОО «Разведка и добыча QazaqGaz», г. Астана, район Есиль, улица Алихан Бөкейхан, здание 12, телефон +7705 137 6286 - Кужумов С., s.kuzhumov@erqq.kz Все замечания и/или предложения принимаются на сайте - https://ndbecology.gov.kz
* «QazaqGaz Барлау және Өндіру» ЖШС 2025 жылғы 4 тамыздағы №594-дсп ҚР ҚКҚ іске асыру шеңберінде және 2021 жылғы 2-қаңтардағы №400-VI ЗРК №400-VI Заңына сәйкес қоршаған ортаны қорғау туралы «Малдыбай» құрылымындағы №8 және 9 барлау ұңғымаларын бұрғылау» қоршаған ортаны қорғау бөлімінің жобасы бойынша қоғамдық талқылаулар түрінде қоғамдық тыңдаулар өткізілетіні хабарлайды. Жоба құжаттамасы: «Малдыбай құрылымындағы №8 және 9 барлау ұңғымаларын бұрғылау» қоршаған ортаны қорғау бөлімінің жобасы бойынша ойын залының ғимаратын азық-түлік қоймасы бар азық-түлік сауда орталығына қайта жаңғырту». Ауданың географиялық координаттары 42°51'39,49 з.с. е., 71°26'30,38 з.с. е. Бастамашысы: «ВЭЛТОП 08» ЖШС, БСН 250840024313, Тараз қ., Жібек жолы ауданы, Жалпақтөбе массиві, Жалпақтөбе көшесі, ғим.146 мекенжайы бойынша ойын залының ғимаратын азық-түлік қоймасы бар азық-түлік сауда орталығына қайта жаңғырту». Ауданың географиялық координаттары 42°51'39,49 з.с. е., 71°26'30,38 з.с. е. Бастамашысы: «ВЭЛТОП 08» ЖШС, БСН 250840024313, Тараз қ., Жібек жолы ауданы, Жалпақтөбе массиві, Жалпақтөбе көшесі, ғим.146 мекенжайы бойынша ойын залының ғимаратын азық-түлік қоймасы бар азық-түлік сауда орталығына қайта жаңғырту». Ауданың географиялық координаттары 42°51'39,49 з.с. е., 71°26'30,38 з.с. е. Бастамашысы: «ВЭЛТОП 08» ЖШС, БСН 250840024313, Тараз қ., Жібек жолы ауданы, Жалпақтөбе массиві, Жалпақтөбе көшесі, ғим.146 мекенжайы бойынша ойын залының ғимаратын азық-түлік қоймасы бар азық-түлік сауда орталығына қайта жаңғырту». Ауданың географиялық координаттары 42°51'39,49 з.с. е., 71°26'30,38 з.с. е. Бастамашысы: «ВЭЛТОП 08» ЖШС, БСН 250840024313, Тараз қ., Жібек жолы ауданы, Жалпақтөбе массиві, Жалпақтөбе көшесі, ғим.146 мекенжайы бойынша ойын залының ғимаратын азық-түлік қоймасы бар азық-түлік сауда орталығына қайта жаңғырту». Ауданың географиялық координаттары 42°51'39,49 з.с. е., 71°26'30,38 з.с. е. Бастамашысы: «ВЭЛТОП 08» ЖШС, БСН 250840024313, Тараз қ., Жібек жолы ауданы, Жалпақтөбе массиві, Жалпақтөбе көшесі, ғим.146 мекенжайы бойынша ойын залының ғимаратын азық-түлік қоймасы бар азық-түлік сауда орталығына қайта жаңғырту». Ауданың географиялық координаттары 42°51'39,49 з.с. е., 71°26'30,38 з.с. е. Бастамашысы: «ВЭЛТОП 08» ЖШС, БСН 250840024313, Тараз қ., Жібек жолы ауданы, Жалпақтөбе массиві, Жалпақтөбе көшесі, ғим.146 мекенжайы бойынша ойын залының ғимаратын азық-түлік қоймасы бар азық-түлік сауда орталығына қайта жаңғырту». Ауданың географиялық координаттары 42°51'39,49 з.с. е., 71°26'30,38 з.с. е. Бастамашысы: «ВЭЛТОП 08» ЖШС, БСН 250840024313, Тараз қ., Жібек жолы ауданы, Жалпақтөбе массиві, Жалпақтөбе көшесі, ғим.146 мекенжайы бойынша ойын залының ғимаратын азық-түлік қоймасы бар азық-түлік сауда орталығына қайта жаңғырту». Ауданың географиялық координаттары 42°51'39,49 з.с. е., 71°26'30,38 з.с. е. Бастамашысы: «ВЭЛТОП 08» ЖШС, БСН 250840024313, Тараз қ., Жібек жолы ауданы, Жалпақтөбе массиві, Жалпақтөбе көшесі, ғим.146 мекенжайы бойынша ойын залының ғимаратын азық-түлік қоймасы бар азық-түлік сауда орталығына қайта жаңғырту». Ауданың географиялық координаттары 42°51'39,49 з.с. е., 71°26'30,38 з.с. е. Бастамашысы: «ВЭЛТОП 08» ЖШС, БСН 250840024313, Тараз қ., Жібек жолы ауданы, Жалпақтөбе массиві, Жалпақтөбе көшесі, ғим.146 мекенжайы бойынша ойын залының ғимаратын азық-түлік қоймасы бар азық-түлік сауда орталығына қайта жаңғырту». Ауданың географиялық координаттары 42°51'39,49 з.с. е., 71°26'30,38 з.с. е. Бастамашысы: «ВЭЛТОП 08» ЖШС, БСН 250840024313, Тараз қ., Жібек жолы ауданы, Жалпақтөбе массиві, Жалпақтөбе көшесі, ғим.146 мекенжайы бойынша ойын залының ғимаратын азық-түлік қоймасы бар азық-түлік сауда орталығына қайта жаңғырту». Ауданың географиялық координаттары 42°51'39,49 з.с. е., 71°26'30,38 з.с. е. Бастамашысы: «ВЭЛТОП 08» ЖШС, БСН 250840024313, Тараз қ., Жібек жолы ауданы, Жалпақтөбе массиві, Жалпақтөбе көшесі, ғим.146 мекенжайы бойынша ойын залының ғимаратын азық-түлік қоймасы бар азық-түлік сауда орталығына қайта жаңғырту». Ауданың географиялық координаттары 42°51'39,49 з.с. е., 71°26'30,38 з.с. е. Бастамашысы: «ВЭЛТОП 08» ЖШС, БСН 250840024313, Тараз қ., Жібек жолы ауданы, Жалпақтөбе массиві, Жалпақтөбе көшесі, ғим.146 мекенжайы бойынша ойын залының ғимаратын азық-түлік қоймасы бар азық-түлік сауда орталығына қайта жаңғырту». Ауданың географиялық координаттары 42°51'39,49 з.с. е., 71°26'30,38 з.с. е. Бастамашысы: «ВЭЛТОП 08» ЖШС, БСН 250840024313, Тараз қ., Жібек жолы ауданы, Жалпақтөбе массиві, Жалпақтөбе көшесі, ғим.146 мекенжайы бойынша ойын залының ғимаратын азық-түлік қоймасы бар азық-түлік сауда орталығына қайта жаңғырту». Ауданың географиялық координаттары 42°51'39,49 з.с. е., 71°26'30,38 з.с. е. Бастамашысы: «ВЭЛТОП 08» ЖШС, БСН 250840024313, Тараз қ., Жібек жолы ауданы, Жалпақтөбе массиві, Жалпақтөбе көшесі, ғим.146 мекенжайы бойынша ойын залының ғимаратын азық-түлік қоймасы бар азық-түлік сауда орталығына қайта жаңғырту». Ауданың географиялық координаттары 42°51'39,49 з.с. е., 71°26'30,38 з.с. е. Бастамашысы: «ВЭЛТОП 08» ЖШС, БСН

Хабарландыру

Жамбыл облысында 3169-EL 17.02.2025 ж. лицензиясы бойынша учаскенің келесі географиялық координаттарында орналасқан 1. 45 06 00; 72 36 00; 2. 45 06 00; 72 37 00; 3. 45 05 00; 72 37 00; 4. 45 05 00; 72 36 00; қатты пайдалы қазбаларды барлау жоспарының «Ықтимал әсерлері туралы есеп» бойынша ашық жиналыстар түріндегі қоғамдық тыңдаулар өткізіледі.

Өткізу орны: Жамбыл облысы, Мойынқұм ауданы, Ақбақай ауылдық округі әкімшілігінің ғимараты, Ақбақай ауылы, Қонаев көшесі, 35.

Өткізу күні мен уақыты: 03.02.2026 жылы сағат 10.00.

Жоспарланған іс-әрекеттің бастамашысы: «QazGeology» ЖШС-і, БСН 230240041734, ҚР Алматы қаласы, Алмалы ауданы, проспект Сейфуллина көшесі, 498, эл.пошта tokkyliev86@mail.ru, тел. +7 7016404099.

Жобаның құрастырушысы "Пасечная И.Ю." ЖК., РК Жамбыл облысы Тараз қ-сы мкр.Қаратау(2) 12үй, кв.31. тел.870173928278; E-mail: inna_1310@inbox.ru.

Қоғамдық тыңдау материалдарымен ақпараттық <https://www.gov.kz/memleket/entities/zhambyl-tabigat> және <https://ndbecology.gov.kz/> сайтта танысуға болады.: Өз ескертулеріңізбен ұсыныстарыңызды «Жамбыл облысының табиғи ресурстар және табиғат пайдалануды реттеу басқармасы» ММ мына мекен-жайға жолдауға болады: E-mail: s.agabek@zhambyl.gov.kz, Тараз қаласы, Абай көшесі, 133 А

Объявление

Общественные слушания в форме открытых собраний проводятся по проекту «Отчет о возможных воздействиях» к плану разведки твердых полезных ископаемых на 1 блоке лицензионной территории №3169-EL от 17.02.2025г в Жамбылской области. Географические координаты участка 1. 45 06 00; 72 36 00; 2. 45 06 00; 72 37 00; 3. 45 05 00; 72 37 00; 4. 45 05 00; 72 36 00;

Место проведения: Жамбылская область, Мойынқумский район, здание акимата Акбакайского сельского округа села Акбакай, улица Конаева, 35.

Дата и время проведения: 03.02.2026 года в 10.00.

Инициатор намечаемой деятельности: ТОО «QAZGEOLOGY» БИН 230240041734, РК, г.Алматы, Алмалинский район, проспект Сейфуллина 498, эл. почта: tokkyliev86@mail.ru, тел. +7 7016404099.

Составитель проекта ИП «Пасечная И.Ю.», РК Жамбылская область, г. Тараз мкр. Каратау (2) д.12, кв.31 тел. 870173928278 E-mail: inna_1310@inbox.ru.

С материалами общественных слушаний можно ознакомиться на сайте информационной системы <https://www.gov.kz/memleket/entities/zhambyl-tabigat> и <https://ndbecology.gov.kz/>.

Замечания и предложения принимает ГУ «Управление природных ресурсов и регулирования природопользования Жамбылской области» E-mail: s.agabek@zhambyl.gov.kz, Жамбылская область, г.Тараз, ул.Абая 133А



ЖАМИЛДІ ӨРЛІСІН
МОЙЫНҚУМ АУДАНЫ ӘКІМДІГІ

«МОЙЫНҚУМ АУДАНЫ
АҚБАҚАЙ АУЫЛЫ
ӘКІМІНІҢ АППАРАТЫ»
КОММУНАЛДЫҚ
МЕМЛЕКЕТТІК
МЕКЕМЕСІ

АКИМАТ МІРРАШЕУМСҚА АУДАНЫ
ЖАМИЛДІ ӨРЛІСІН

КОММУНАЛДЫҚ
ГОСУДАРСТВЕННЫЙ
СЛУЖБЫ



Уважение!

Уважаемые жители! В целях обеспечения безопасности и удобства проживания граждан в многоквартирном доме № 10/1 по адресу: г. Челябинск, ул. Мухоморова, д. 10/1, с 01.01.2025 года вводится режим энергосбережения. В период с 23.00 до 05.00 часов энергоснабжение будет осуществляться по минимальной мощности. Просим вас соблюдать режим энергосбережения и не оставлять включенными электроприборы, особенно в период отъезда из дома.

Обращение

Обращаем внимание жителей многоквартирного дома № 10/1 по адресу: г. Челябинск, ул. Мухоморова, д. 10/1, на необходимость соблюдения правил пожарной безопасности. Просим вас не курить в подъездах, не оставлять без присмотра включенные электроприборы, не использовать электропровода и кабели ненадлежащего качества. В случае обнаружения неисправностей в электропроводке или других неисправностях, просим вас немедленно сообщить об этом в управляющую организацию.



Доклад
на Отчет о возможных воздействиях к плану разведки твёрдых полезных ископаемых на 1 (одном) блоке -L-43-98-(10Г-56-22) по лицензии №3169-EL от 17 февраля 2025 года в Жамбылской области

Расположение объекта

Оператор объекта является ТОО «QazGeology».

Участок работ находится в Мойынкумском районе Жамбылской области, в 102 км севернее районного центра а. Мойынкум. До областного центра (г. Тараз) от участка работ 259 км.

Ближайший населенный пункт с. Акбакай расположено в 5 км к югу, востоку от участка работ (рис.1.1). Площадь участка – 2,3 км².

Согласно плана разведки планируется бурение, общий объем буровых работ – 5000 п.м.

Проведение геологоразведочных работ на участке в Жамбылской области предусматривает: Наземные-поисковые маршруты, горнопроходческие работы, геологическая документация канав, бурение скважин, топографо-геодезические работы, опробование, обработка проб, рекультивация.

Выбросы в атмосферу

При проведении оценки воздействия намечаемой деятельности было установлено:

Ожидаемые выбросы загрязняющих веществ в атмосферу с передвижных источников:

2026г: 1.826945 г/сек., 3.8785048 т/год;
2027г - 2028г: 1.9243085 г/сек., 4.0723308 т/год;
2029г: 2.8307119 г/сек., 4.3169583 т/год;

При проведении оценки воздействия намечаемой деятельности было установлено:

Ожидаемые выбросы загрязняющих веществ в атмосферу без передвижными источниками:

2026г: 0.7853332 г/сек., 1.8735537 т/год;
2027г - 2028г: 0.8826966 г/сек., 2.0624363 т/год;
2029г: 1.7891001 г/сек., 2.3070638 т/год;

Воздействия на водные ресурсы

Шу-Таласская бассейновая инспекция по регулированию, охране и использованию водных ресурсов сообщает, что по предоставленным географическим координатам угловых точек и ситуационной схеме установлено, в радиусе 1000 м водных объектов нет.

В связи с этим отрицательное влияние на поверхностные и подземные воды проектируемые работы оказывать не будут, и попадание ГСМ, нечистот в них исключено. Воздействие на поверхностные воды - отсутствует.

Питьевая бутилированная и техническая вода будет доставляться автотранспортом из ближайшего населенного пункта с. Акбакай (5 км) по согласованию с Акиматом Акбакайского сельского округа.

Водопотребление

2026 г. Произв.тех.нужды – 0 тыс. м³/год,
хоз.питьев.нужды – 0.027 тыс. м³/год;
полив или орош. – 0.039 тыс. м³/год,
всего - 0.066 тыс. м³/год

2027г - 2029г. Произв.тех.нужды–0.001 тыс. м³/год,
хоз.питьев.нужды–0.027 тыс. м³/год;
полив или орош. – 0.039 тыс. м³/год,
всего - 0.066 тыс. м³/год

Безвозвратное водопотребление и потери воды составит:

на 2026г.: – 0.039 тыс.м³/год.

на 2027г.-2029г: – 0.040 тыс.м³/год

Сброс хозяйственно-бытовых сточных вод на территории проведения разведочных работ в полевом лагере осуществляется в экранированный накопитель с последующим вывозом специализированной организацией. Для санитарного узла будет предусмотрен биотуалет, который будет периодически вычищаться ассенизационной машиной и содержимое вывозится согласно договора со специализированной организацией.

Отходы

На этапе проведения работ неизбежно будут образовываться бытовые и производственные отходы.

Всего отходов производства и потребления: **2026 г.** – 0.346 т/год; **2027г-2028г.** – 4.252 т/год; **2029 г.** - 3.411 т/год;

2026г-2028г:

- ТБО в объеме – 0.220 т/год;
- пищевые отходы – 0.113 т/год;
- промасленная ветошь – 0.0127 т/год;

2029г:

- ТБО в объеме – 0.237 т/год;
- пищевые отходы – 0.121 т/год;
- промасленная ветошь – 0.0127 т/год;

2027 г.- 2028 г. отходы бур.раб.:

- буровой шлам – 1.536 т/год;
- буровой раствор – 2.370 т/год;

2029 г. бур. раб. рекульт.:

- буровой шлам – 0.7681 т/год;
- буровой раствор – 2.273 т/год;

Информация о компонентах природной среды и иных объектах, которые могут быть подвержены существенным воздействиям намечаемой деятельности

Согласно ответу от РГУ «Жамбылская областная территориальная инспекция лесного хозяйства и животного мира Комитета лесного хозяйства и животного мира» Министерства экологии, геологии и природных ресурсов Республики Казахстан за №ЗТ-2025-03320571 от 29.09.2025, сообщает следующее, что земельный участок не входит в земли государственного лесного фонда и особо охраняемых природных территорий. Растений, занесенных в Красную книгу РК, на данной территории не отмечено. Кроме того, через территорию пролегают пути миграции краснокнижных птиц, таких как стрепет Сокол балобан, Дрофа, Джейран.

Согласно ответу РГУ «Управления ветеринарии акимата Жамбылской области» за №ЗТ-2025-03320513 от 25.09.2025г. сообщает, что на участке геологоразведочных работ указанного в обращении, Жамбылской области, Мойынкумском районе, возле села Акбакай отсутствуют очаги сибиреязвенных захоронений и скотомогильники.

Согласно ответу КГУ «Жамбылская областная дирекция по охране и восстановлению историко культурных памятников" Управления культуры, архивов и документации акимата Жамбылской области» за № ЗТ-2025-03320315 от 29.09.2025г. сообщает, что по данным географическим координатам, ТОО «QazGeology», на территориях намечаемых работ для разведки твердых полезных ископаемых в Мойынкумском районе, Жамбылской области включенные в Государственный список памятников истории и культуры не имеется.

Рекультивация нарушаемых земель

Засыпка канав будет производиться ежегодно после окончания работ. По мере засыпки канавы производится трамбовка засыпанной породы. Рекультивацию участков поверхности, имеющих в настоящее время плодородный почвенный слой, но нарушенных при ведении разведочных работ, осуществляет путем покрытия слоем плодородной почвы, снятой и сохраненной для этой цели.

- Всего объем рекультивации составит 698м³.

Ликвидация скважин заключается в заливке скважины густым глинистым раствором и восстановлением поверхностной части рельефа.

По окончании буровых работ участок будет очищен от бытового мусора. Зумпфы будут закопаны.

Мероприятия, направленные по охране окружающей среды

При проведении оценки воздействия на окружающую среду будут предусмотрены мероприятия по охране окружающей среды:

1. Проведение производственного экологического контроля
2. Проведение работ по пылеподавлению дорог
3. Восстановление почвенно-растительного слоя (рекультивация)
4. Сортировка и вывоз отходов
5. Озеленение территории
6. Соблюдать мероприятия по сохранению среды обитания и условий размножения животного мира, путей миграции и мест концентрации животных при проведении работ на участке

Жамбыл облысында 1 (бір) блокта -L-43-98-(10г-56-22) 17 ақпан 2025 жылғы №3169-ЕЛ лицензиялық аумақтың шекарасында қатты пайдалы қазбаларды барлау жоспарының ықтимал әсерлер туралы есебінің ашық жиналыстар түріндегі қоғамдық тыңдау бойынша
БАЯНДАМА

Жұмыс алаңының орналасуы

Нысанның операторы «QazGeology» ЖШС.

Жұмыс орны – Жамбыл облысы Мойынқұм ауданында, аудан орталығынан солтүстікке қарай 102 шақырым жерде. Жұмыс орнынан облыс орталығына (Тараз қ.) дейінгі қашықтық 259 шақырым.

Ең жақын елді мекен Ақбақай ауылы, жұмыс орнынан оңтүстікке қарай 5 км жерде орналасқан. Алып жатқан жер аумағы 2,3 шаршы шақырым шамасында.

Барлау жоспарына сәйкес бұрғылау жоспарлануда, бұрғылау жұмыстарының жалпы көлемі – 5000 п. м.

Жамбыл облысындағы учаскеде геологиялық барлау жұмыстарын жүргізу төмендегідей жұмыстарды қамтиды: Жер үсті-іздеу маршруттары, тау-кен жұмыстары, арықтардың геологиялық құжаттамасы, Ұңғымаларды бұрғылау, топографиялық-геодезиялық жұмыстар, сынама алу, сынамаларды өңдеу, рекультивация.

Атмосфералық ауаға әсері

Жоспарланған қызметтің әсерін бағалау кезінде жылжымалы техникалардан шығатын шығарындылармен есептегенде атмосфераға ластаушы заттардың күтілетін шығарындылары:

2026г: 1.826945 г/сек., 3.8785048 т/год;

2027г - 2028г: 1.9243085 г/сек., 4.0723308 т/год;

2029г: 2.8307119 г/сек., 4.3169583 т/год;

Жылжымалы көздерсіз есептегенде атмосфераға ластаушы заттардың күтілетін шығарындылары:

2026г: 0.7853332 г/сек., 1.8735537 т/год;

2027г - 2028г: 0.8826966 г/сек., 2.0624363 т/год;

2029г: 1.7891001 г/сек., 2.3070638 т/год;

Су ресурстарына әсері

Су ресурстарын реттеу, қорғау және пайдалану жөніндегі Шу-Талас бассейндік инспекциясы бұрыштық нүктелердің берілген географиялық координатары негізінде 1000 м радиуста су объектілерінің жоқтығы анықталғанын хабарлайды.

Осыған байланысты жоспарланған жұмыстар жер үсті және жер асты суларына кері әсерін тигізбейді және жанар-жағармай материалдары ағынды суларға енуіне жол берілмейді. Жер үсті суларына әсері жоқ.

Бөтелкедегі ауыз су және техникалық су Ақбақай ауылдық округі әкімдігінің келісімі бойынша жақын маңдағы Ақбақай елді мекенінен (5 км) автокөлікпен жеткізілетін болады.

Суды тұтыну

Тұрмыстық, ауыз су және технологиялық қажеттіліктерге арналған суды тұтынудың жылдық көлемі 2026-2029 жылы небәрі 42.8 м³/ құрайды, оның ішінде:

2026 г. өндірістік-техникалық қажеттіліктер жылына – 0 тыс. м³/год,
шаруаш.тұрм.ағынды сулар – 0,027 тыс. м³/год;
шанды басу. – 0.039 тыс. м³/год,
барлығы - 0.066 тыс. м³/год

2027г - 2029г. өндірістік-техникалық қажеттіліктер жылына –0.001 тыс. м³/год,
шаруаш.тұрм.ағынды сулар –0.027 тыс. м³/год;
шанды басу. – 0.039 тыс. м³/год,
барлығы - 0.066 тыс. м³/год

Қайтымсыз су көлемі:

2026 жылға: - 0.039 мың м³/жыл.

2027ж.-2029ж. – 0.040 мың м³/жыл

Геологиялық барлау жұмыстары жүргізіліп жатқан аумақта шаруашылық-тұрмыстық сарқынды және ағынды суларды экрандалған қоймаға құйып отырады, кейіннен мамандандырылған ұйыммен келісім шарт арқылы шығарылады.

Санитарлық бөлімше биоәжетханамен жабдықталады, оны мезгіл-мезгілімен мамандандырылған ұйым келісімге сәйкес кәріз көлігімен тазалап, шығарып отырады.

Қалдықтар

Жұмыс кезеңінде тұрмыстық және өндірістік қалдықтар сөзсіз пайда болады. **2026ж.** – 0.346т/жыл, **2027ж. - 2028г:** – 4.252 т/жыл; **2029 ж.** - 3.411 т/жыл; тұрмыстық және өндірістік қалдықтар түзіледі.

2026ж.-2028ж.

- Аралас коммуналды қалдықтар – 0,220 т/жыл
- Тамақ қалдықтары – 0,113 т/жыл
- Майлы шүберектер – 0,0127 т/жыл

2029 ж.

- Аралас коммуналды қалдықтар – 0,237 т/жыл

- Тамақ қалдықтары – 0,121 т/жыл
- Майлы шүберектер – 0,0127 т/жыл

2027ж.-2028ж.

- Бұрғылау шламы 1.536 т/жыл
- Бұрғылау сұйықтығы – 2.370 т/жыл

2027ж.-2028ж.

- Бұрғылау шламы 0,768 т/жыл
- Бұрғылау сұйықтығы – 2,273 т/жыл

Белгіленген қызметтің айтулы әсеріне ұшырауы мүмкін табиғи ортаның компоненттері және басқа да нысандары туралы ақпарат

«Жамбыл облыстық орман шаруашылығы және жануарлар әлемі инспекциясы» АММ-нің 29.09.2025 жылғы №ЗТ-2025-03320571 жауабына сәйкес, берілген географиялық координаттарға сәйкес, сұралған жер телімі мемлекеттік орман қорының жерлеріне, ерекше қорғалатын табиғи аумақтарға және Жамбыл облысының аңшылық шаруашылық аумақтарына кірмейтінін хабарлайды. Аталған аймақта ҚР Қызыл кітабына енген өсімдіктер мен жануарлар анықталмаған.

«Жамбыл облыстық әкімдігінің Мәдениет, мұрағат және құжаттар басқармасы» АММ-нің 29.09.2025 жылғы № №ЗТ-2025-03320315 жауабына сәйкес, хатқа қосымшада көрсетілген телімде (геограциялық координаттарда) тарихи-мәдени нысандар жоқ екенін мәлімдеді.

«Жамбыл облысы әкімдігінің Ветеринария басқармасы» АММ-нің 25.09.2025 жылғы № ЗТ-2025-03320513 жауабына сәйкес, Жамбыл облысы Мойынқұм ауданы аумағында орналасқан қатты пайдалы қазбаларды барлауға арналған жер учаскесінде сібір жарасының көмілген ошақтары жоқ екенін мәлімдеді.

Бүлінген жерлерді рекультивациялау

Арықтарды толтыру жұмыстары 2026-2029 жылдары жүргізілетін барлау жұмыстары аяқталғаннан кейін жасалады. Арық толтырылған сайын толтырылған тау жынысы тығыздалады. Қазіргі уақытта құнарлы топырақ қабаты бар, бірақ геологиялық барлау жұмыстары кезінде бұзылған жер үсті учаскелерін рекультивациялау осы мақсатта жойылған және сақталған құнарлы топырақ қабатымен жабу арқылы жүзеге асырылады.

Рекультивация жұмыстарының жалпы көлемі 698 м3 құрайды.

Ұңғыманы жою - ұңғыманы қалың саз ерітіндісімен толтыру және рельефтің беткі бөлігін қалпына келтіру болып табылады.

Бұрғылау жұмыстары аяқталғаннан кейін алаң тұрмыстық қалдықтардан тазартылады. Шұңқырлар көміледі.

Қоршаған ортаны қорғауға бағытталған іс-шаралар

Қоршаған ортаға әсерді бағалауды жүргізу кезінде қоршаған ортаны қорғаудың мынадай шаралары көзделеді:

1. Өндірістік экологиялық бақылауды жүргізу
2. Жолдарда шаңды басу жұмыстарын жүргізу
3. Топырақ және өсімдік қабатын қалпына келтіру
4. Қалдықтарды сұрыптау және шығару
5. Көгалдандыру
6. Учаскеде жұмыстарды жүргізу кезінде жануарлар дүниесінің мекендеу ортасы мен көбею жағдайларын, қоныс аудару жолдарын және жануарлардың шоғырлану орындарын сақтау шаралары көзделеді.