

Қоғамдық тыңдаулардың хаттамасы

Ашық жиналыс нысанында өткізілген, «Кентарлау М-44-105 (10г-5а-1)» учаскесінде қатты пайдалы қазбаларды барлау жоспарына қатысты қоршаған ортаға әсер етуге экологиялық рұқсат алу үшін құжаттар материалдары бойынша (қоршаған ортаны қорғау бөлімі, эмиссиялар нормативтерінің жобасы, экологиялық бақылау бағдарламасы, қалдықтарды басқару бағдарламасы, қоршаған ортаны қорғау жөніндегі іс-шаралар жоспары).

1. Әкімшілік-аумақтық бірліктің (облыстардың, республикалық маңызы бар қалалардың, астананың, аудандардың, облыстық және аудандық маңызы бар қалалардың) жергілікті атқарушы органы немесе тиісті әкімшілік-аумақтық бірліктің (ауылдар, кенттер, ауылдық округтер) әкімі аппараты, оның аумағында қызмет жүзеге асырылады немесе оның аумағына әсер көрсетіледі: Абай облысы, Жарма ауданы, Қаратөбе ауылдық округі әкімі аппараты

2. Қоғамдық тыңдаулардың мәні: «Кентарлау М-44-105 (10г-5а-1)» учаскесінде қатты пайдалы қазбаларды барлау жоспарына қатысты қоршаған ортаға әсер етуге экологиялық рұқсат алу үшін құжаттар материалдары (қоршаған ортаны қорғау бөлімі, эмиссиялар нормативтерінің жобасы, экологиялық бақылау бағдарламасы, қалдықтарды басқару бағдарламасы, қоршаған ортаны қорғау жөніндегі іс-шаралар жоспары).

3. Қоршаған ортаны қорғау саласындағы уәкілетті органның және жергілікті атқарушы органның (облыстардың, республикалық маңызы бар қалалардың, астананың, аудандардың, облыстық және аудандық маңызы бар қалалардың) немесе тиісті әкімшілік-аумақтық бірліктің (ауылдар, кенттер, ауылдық округтер) әкімі аппаратының атауы, қоғамдық тыңдауларға шығарылатын материалдар жөнелтілген мекеме: Қазақстан Республикасының Экология және Табиғи Ресурстар Министрлігінің республикалық мемлекеттік кәсіпорны «Қоршаған ортаны қорғау ақпараттық-талдау орталығы», Абай облысы Табиғи ресурстар және табиғатты пайдалануды реттеу басқармасы

4. Жоспарланып отырған қызметтің орналасқан жері: Жарма ауданы, Қаратөбе ауылдық округі, Абай облысы, Қазақстан Республикасы. Учаскенің географиялық координаттары: 1. 49°10'00" Солтүстік ендік, 82°00'00" Шығыс бойлық; 2. 49°10'00" Солтүстік ендік, 82°01'00" Шығыс бойлық; 3. 49°09'00" Солтүстік ендік, 82°01'00" Шығыс бойлық; 4. 49°09'00" Солтүстік ендік, 82°00'00" Шығыс бойлық.

5. Жоспарланып отырған қызметтің ықтимал әсеріне ұшырайтын барлық әкімшілік-аумақтық бірліктердің атауы: Абай облысы, Жарма ауданы, Қаратөбе ауылдық округі, Кентарлау ауылы

6. Жоспарланып отырған қызметтің инициаторының реквизиттері мен байланыс деректері: ЧК «Galvan Gold Ltd» 010000, Қазақстан Республикасы, Астана қаласы, Есіл ауданы, Мәңгілік Ел даңғылы, үй № 38, БСН: 250640900930, байланыс тұлғасы: Адамов Нұрлан Әлиұлы, телефон: 87012274191, электрондық пошта: Adamovnurlan@yahoo.com

7. Ықтимал әсерлер туралы есептерді құрастырушылардың немесе стратегиялық экологиялық бағалау есептерін дайындауға тартылған сыртқы мамандардың, немесе мемлекеттік экологиялық сараптама объектілерінің құжаттамасын әзірлеушілердің

реквизиттері мен байланыс деректері: **«РУДПРОЕКТ» ЖШС, Астана қаласы, Ақарыс көшесі, 37, БСН: 250940034592, тел.: 8 707 980 35 26, электрондық пошта: rudproject@mail.ru**

8. Қоғамдық тыңдаулардың өткізу күні, уақыты және орны (қоғамдық тыңдаулардың ашық жиналысының күні мен уақыты):

Қатысушыларды тіркеу басталатын уақыт: 2026 жылғы 18 ақпан, сағат 11:40

Қоғамдық тыңдаулар басталатын уақыт: 2026 жылғы 18 ақпан, сағат 12:00

Қоғамдық тыңдаулар аяқталатын уақыт: 2026 жылғы 18 ақпан, сағат 12:58

Өткізу орны: Абай облысы, Жарма ауданы, Қаратөбе ауылдық округі, Кентарлау ауылы, Жарма ауданы білім бөліміне қарасты «Чарская негізгі мектебі» коммуналдық мемлекеттік мекемесі, Сатпаев көшесі, 9. Сонымен қатар, қоғамдық тыңдаулар Zoom платформасы арқылы өткізіледі: <https://us05web.zoom.us/j/86148815875?pwd=8Ls2LzNiyGFg0alhMSfCKKSzBizr51.1>

Конференция идентификаторы: 861 4881 5875

Күпия сөз: 1cysf3

9. Инициатордың сұрау хаттарының көшірмесі және жергілікті атқарушы органдардың (облыстардың, республикалық маңызы бар қалалардың, астананың) қоғамдық тыңдаулардың өткізілу шарттарын келісу туралы жауап хаттарының көшірмесі осы қоғамдық тыңдаулар хаттамасына қосылады. **Сұрау хаты мен жауап хаттарының көшірмелері осы қоғамдық тыңдаулар хаттамасының Қосымша 1-інде ұсынылған.**

10. Қоғамдық тыңдауларға қатысушылардың тіркеу парағы осы қоғамдық тыңдаулар хаттамасына қосылады. **Қатысушылардың тіркеу парағы осы қоғамдық тыңдаулар хаттамасының Қосымша 2-де ұсынылған.**

11. Қоғамдық тыңдаулардың өткізілгені туралы ақпарат келесі жолдармен қазақ және орыс тілдерінде таратылды:

1) Қоршаған ортаның жағдайы мен табиғи ресурстар туралы Ұлттық деректер банкінің сайтында: <https://ndbecology.gov.kz/> «Қоғамдық тыңдаулар» бөлімі арқылы.

2) Жергілікті атқарушы органның (облыстардың, республикалық маңызы бар қалалардың, астананың) ресми интернет-ресурсында немесе құжаттаманы әзірлеуші мемлекеттік органның ресми интернет-ресурсында: <https://www.gov.kz/memleket/entities/abay-tabigat>

3) Баспасөз құралдарында, соның ішінде, кем дегенде бір газета және кем дегенде бір теле- немесе радиоканал арқылы, тиісті әкімшілік-аумақтық бірліктердің (облыстардың, республикалық маңызы бар қалалардың, астананың) аумағында толық немесе ішінара таралатындай етіп, қоғамдық тыңдаулардың басталу күнінен кемінде жиырма жұмыс күні бұрын жарияланды: Газета: «Ертіс өңірі спектр», 31.12.2025 ж., №53 (1511), ВКОФ АҚ «РТРК «Қазақстан», жүзгіртпе жол арқылы хабарландыру, 30.12.2025 ж. Газетаның электрондық нұсқасы мен эфирлік анықтама осы қоғамдық тыңдаулар хаттамасының **Қосымша 3****-інде ұсынылған.**

4) Тиісті әкімшілік-аумақтық бірліктердің (облыстардың, республикалық маңызы бар қалалардың, астананың, аудандардың, облыстық және аудандық маңызы бар қалалардың, ауылдардың, кенттердің, ауылдық округтердің) аумағында, мүдделі қоғам үшін қолжетімді орындарда, 2 хабарландыру мәлиерінде мына мекенжай бойынша орналастырылды: Абай облысы, Жарма ауданы, Қаратөбе ауылдық округі

әкімі аппараты ақпараттық тақтасында мәтіндік хабарландырулар орналастырылды.

12. Қоғамдық тыңдауларға қатысушылардың шешімдері:

Қоғамдық тыңдаулардың хатшысы ретінде ТОО «РУДПРОЕКТ» компаниясының экологиялық маманы – Алия Калыковна тағайындалды. «ҚОЛДАУ» деп дауыс бергендер – 21 қатысушы «ҚАРСЫ» – 0 қатысушы «ҚАЛЫС ҚАЛДЫ» – 0 қатысушы

Қоғамдық тыңдаулардың келесі регламенті ұсынылды:

1. Қоғамдық тыңдауларға қатысушыларды тіркеу;
2. Қоғамдық тыңдауларды ашу;
3. Қоғамдық тыңдаулардың төрағасы Заирбеков Нұржан Заирбековичтің кіріспе сөзі – 5 минут;
4. «Galian Gold Ltd» ЧК өкілі Алимбаев Улас Қуанышулы.-ның сөзі – 5 минут;
5. Баяндамашы – Қасымов А.Б.-ның баяндамасы – жалпы уақыты 20 минутқа дейін;
6. Баяндаманы талқылау. Қоғамдық тыңдауларға қатысушылардың ескертулері мен ұсыныстарын тыңдау, қоғамдық тыңдаулар тақырыбы бойынша сұрақтар мен жауаптар – жалпы уақыты 30 минутқа дейін.

Қатысушыларға қойылатын талаптар:

Сөз сөйлеу, сұрақ қою, ескерту немесе ұсыныс жасау үшін қолды көтеріп, өзіңізді таныстыру қажет;

Бір сұрақ қоюға, ескерту немесе ұсыныс жасауға бөлінетін уақыт – 5 минутқа дейін;

Сұрақтар, ескертулер және ұсыныстар қоғамдық тыңдаулардың мәніне сәйкес, жиналыстың күн тәртібіне сай болуы тиіс;

Сұрақтарға берілетін жауаптар – 5 минутқа дейін;

Инициативалық сөз сөйлеу – 5 минутқа дейін;

Қоғамдық тыңдаулардың қорытындыларын шығару – 15 минутқа дейін.

Қоғамдық тыңдаулардың регламенті бойынша дауыс беру нәтижелері: «ҚОЛДАЙДЫ» – 21 қатысушы, «ҚАРСЫ» – 0 қатысушы, «ҚАЛЫС ҚАЛДЫ» – 0 қатысушы. Осылайша, қоғамдық тыңдаулардың регламенті қабылданды.

13. Тыңдалған барлық баяндамалар туралы мәліметтер: Қасымов Айым Болатханқызы – «РУДПРОЕКТ» ЖШС экологы, «Кентарлау М-44-105 (10г-5а-1)» учаскесінде қатты пайдалы қазбаларды барлау жоспарына қатысты қоршаған ортаға әсер етуге экологиялық рұқсат алу үшін құжаттар материалдары бойынша баяндама жасады (қоршаған ортаны қорғау бөлімі, эмиссиялар нормативтерінің жобасы, экологиялық бақылау бағдарламасы, қалдықтарды басқару бағдарламасы, қоршаған ортаны қорғау жөніндегі іс-шаралар жоспары). Баяндама қазақ және орыс тілдерінде 4 беттен тұрады, сондай-ақ 12 слайдтан тұратын презентация ұсынылды. Баяндаманың мәтіні мен презентациясы осы қоғамдық тыңдаулар хаттамасының 5 және 6-қосымшаларында берілген.

14. Қоғамдық тыңдаулар хаттамасының ажырамас бөлігі болып табылатын жиынтық кесте жасалды. Аталған кестеде осы Қағидаларға сәйкес жазбаша түрде ұсынылған немесе қоғамдық тыңдауларды өткізу барысында 18-тармаққа сәйкес ауызша айтылған мүдделі мемлекеттік органдар мен жұртшылықтың барлық ескертулері мен ұсыныстары, сондай-ақ


әрбір ескерту мен ұсыныс бойынша Инициатордың жауаптары мен түсіндірмелері қамтылған. Қоғамдық тыңдаулардың мәніне айқын қатысы жоқ ескертулер мен ұсыныстар кестеге «қоғамдық тыңдаулардың мәніне қатысы жоқ» деген белгімен енгізіледі.

15. Қоғамдық тыңдауларға қатысушылардың жоба және қаралған құжаттардың сапасы туралы пікірі (негіздемесімен), сондай-ақ тыңдалған баяндамалардың толықтығы мен түсініктілігі тұрғысынан бағасы және оларды жетілдіру бойынша ұсынымдар: Қоғамдық тыңдаулардың қорытындысы бойынша қатысушылар қаралған құжаттар мен тыңдалған баяндамаларды толық әрі түсінікті деп танып, жобаны бір ауыздан қабылдады және жұмыстарды жүргізуге келісім берді.

16. Қоғамдық тыңдаулардың хаттамасына Қазақстан Республикасының Әкімшілік рәсімдік-процестік кодексіне сәйкес сотқа дейінгі және сот тәртібімен шағымдануға болады.

17. Қоғамдық тыңдаулардың төрағасы:

Заирбеков Нұржан Заирбекович, Қаратөбе ауылдық округінің әкімі – қоғамдық тыңдаулардың төрағасы



18.02.2026ж.

18. Қоғамдық тыңдаулардың хатшысы:

«РУДПРОЕКТ» ЖШС, Алия Калыковна – қоғамдық тыңдаулардың хатшысы



18.02.2026ж.

Қосымша 1

Приложение 3.1.
к Правилам проведения
общественных слушаний

Форма письма-запроса от инициатора общественных слушаний на проведение общественных слушаний в местные исполнительные органы административно-территориальных единиц (района, города)

исходящий номер: 25372210001, Дата: 18/12/2025

(регистрационные данные письма, исходящий номер, дата)

Информируем Вас о: Осуществление государственной экологической экспертизы

(наименование в соответствии с пунктом 12 настоящих Правил)

Будет осуществляться на следующей территории: область Абай, Жарминский район, Каратобинский с.о., а.Кентарлау

(территория воздействия, географические координаты участка)

Предоставляем перечень административно-территориальных единиц, на территорию которых может быть оказано воздействие, и на территории которых будут проведены общественные слушания:

Предмет общественных слушаний: Материалы на получение экологического разрешения на воздействия (РООС,НДВ, ПУО, ПЭК, ПМ) к Плану разведки твердых полезных ископаемых на участке «Кентарлау» М-44-105(10г-5а-1)

(тема, название общественных слушаний, предмет общественных слушаний в обязательном случае должен содержать точное наименование, место осуществления, срок намечаемой деятельности и наименование инициатора намечаемой деятельности)

Просим согласовать нижеуказанные условия проведения общественных слушаний: область Абай, Жарминский район, Каратобинский с.о., а.Кентарлау, Коммунальное государственное учреждение "Чарская основная школа" отдела образования Жарминского района управления образования области Абай, Адрес: Саптаева 9, подключиться к конференции Zoom <https://us05web.zoom.us/j/86148815875?pwd=8Ls2LzNjYGFgOa1hMSlCKKSzBz51.1> Идентификатор конференции: 861 4881 5875 Код доступа: 1cysB, 13/02/2026 12:00

(место, дата и время начала проведения общественных слушаний)

Место проведения общественных слушаний в населенном (-ых) пункте (-ах) обосновано их ближайшим расположением к территории намечаемой деятельности (9 км).

Объявление о проведении общественных слушаний на казахском и русском языках будет распространено следующими способами:

Газета Вести Семей; Телеканал Abay

(наименование газеты, теле- и радиоканала, где будет размещено объявление)

доска объявлений ГУ "Аппарат акима Каратобинского сельского округа Жарминского района области Абай"

(расположение мест, специально предназначенных для размещения печатных объявлений (доски объявлений))

Просим также подтвердить наличие технической возможности организации видеоконференцсвязи в ходе проведения общественных слушаний.

В соответствии с Экологическим кодексом Республики Казахстан и Правилами проведения общественных слушаний, общественные слушания проводятся под председательством представителя местного исполнительного органа соответствующей административно-территориальной единицы (района, города). Местный исполнительный орган обеспечивает видео- и аудиозапись открытого собрания

общественных слушаний. Электронный носитель с видео- и аудиозаписью всего хода открытого собрания общественных слушаний с начала регистрации до закрытия общественных слушаний и подведением итогов слушаний, подлежит приобщению (публикации) к протоколу общественных слушаний.

В соответствии с требованиями законодательства просим обеспечить регистрацию участников общественных слушаний и видео- и аудиозапись общественных слушаний.»
Частная компания Galian Gold Ltd (БИН: 250640900930), +7(707)-980-35-26, adamovmurlin@yahoo.com

(фамилия, имя и отчество (при наличии), должность, наименование организации представителем которой является, подпись, контактные данные инициатора общественных слушаний).

Қосымша 2

Приложение 3.
к Правилам проведения
общественных слушаний

Форма письма-ответа инициатору общественных слушаний от местных исполнительных органов административно-территориальных единиц (района, города) на проведение общественных слушаний

исходящий номер: 25372210001, Дата: 25/12/2025

(регистрационные данные письма, исходящий номер, дата)

«В ответ на Ваше письмо (исх. №25372210001, от 18/12/2025 (дата)) о согласовании предлагаемых Вами условий проведения общественных слушаний, сообщаем следующее:

«Согласовываем проведение общественных слушаний по предмету Материалы на получение экологического разрешения на воздействия (РООС,НДВ, ПУО, ПЭК, ПМ) к Плану разведки твердых полезных ископаемых на участке «Кентарлау» М-44-105(10г-Са-1), в предлагаемую Вами 13/02/2026 12:00, область Абай, Жарминский район, Каратобинский с.о., а Кентарлау, Коммунальное государственное учреждение "Чарская основная школа" отдела образования Жарминского района управления образования области Абай, Адрес: Сатпаева 9, подключиться к конференции Zoom <https://us05web.zoom.us/j/86148815875?pwd=8Ls2LzNjYGFgOaInMSlCKKSzBiz51.1> Идентификатор конференции: 861 4881 5875 Код доступа: 1cysf3(дата, место, время начала проведения общественных слушаний)»

(к причинам несогласования относятся: место проведения не относится к территории административно-территориальных единиц, на которую может быть оказано воздействие в результате осуществления намечаемой деятельности; дата и время проведения выпадает на выходные и/или праздничные дни, нерабочее время. "Поддерживаем, предложенные Вами способы распространения объявления о проведении общественных слушаний", или "Предлагаем дополнить (заменить) следующими способами, для более эффективного информирования общественности").

«Подтверждаем наличие технической возможности организации видеоконференцсвязи в ходе проведения общественных слушаний».



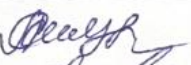


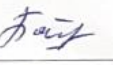

«Перечень заинтересованных государственных органов: 1, 2.»


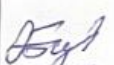




Частная компания Galien Gold Ltd (БИН: 250640900930), +7(707)-980-35-26, adamovmurlan@yahoo.com



(фамилия, имя и отчество (при наличии), должность, наименование организации представителем которой является, подпись, контактные данные инициатора общественных слушаний).

Қосымша 3

Қоғамдық тыңдауларға қатысушыларды тіркеу парағы

№ р/с	Қатысушының тегі, аты, әкесінің аты (бар болған жағдайда)	Қатысушының санаты (мүдделі жұртшылық өкілі, мемлекеттік орган өкілі, Бастамашы)	Байланыс телефон нөмірі	Қатысу форматы (күндізгі немесе конференц-косьылыс арқылы))	Қолы (ашық жиналысқа қатысу кезінде)
1	ШУМАКАНОВ Н		7778307165		
2	Бейтенов К С	Кеніс ермеу ауданының жұртшысы	87655851185		
3	Сияубаева С Н	с. Кентармау	7059081003	күндіз	
4	Зейншев А Ж	с. Кентармау	7055531445	күндіз	
5	Бакишев Мерей М	с. Кентармау	97773243622		
6	Бакишева Емек С	с. Кентармау	77752238996		
7	Смагулова Гулнар Чекановна	с. Кентармау	87052223097	күндізгі	

№ р/с	Қатысушының тегі, аты, әкесінің аты (бар болған жағдайда)	Қатысушының санаты (мүдделі жұртшылық өкілі, мемлекеттік орган өкілі, Бастамашы)	Байланыс телефон нөмірі	Қатысу форматы (күндізгі немесе конференц-косьылыс арқылы))	Қолы (ашық жиналысқа қатысу кезінде)
6	Нурғалиев М. С.	Ауыл жұртшысы	8-777 2490499	күндізгі	
7	Бауқенов Б. К.	Кентарлау тұрғыны	87054968483	күндізгі	
8	Рахимова Т. М.	Кентарлау тұрғыны	8705579494	күндізгі	
9	Узбеков Ж. Ж.	Кентарлау тұрғыны	87719133361	күндізгі	
10	Самдулина Т. М.	Кентарлау тұрғыны	8-777-907-56-34	күндізгі	
11	Нажмұсаева А. К.	Кентарлау тұрғыны	87053913780	күндізгі	

№ р/с	Қатысушының тегі, аты, әкесінің аты (бар болған жағдайда)	Қатысушының санаты (мүдделі жұртшылық өкілі, мемлекеттік орган өкілі, Бастамашы)	Байланыс телефон нөмірі	Қатысу форматы (күндізгі немесе конференц-қосылыс арқылы)	Қолы (ашық жиналысқа қатысу кезінде)
	Масқалиқышев Қурман	Аудан түрлі. Рентарлау	81056366946	Күндізгі	
	Қасымбаева Аялым Талайқызы	Дополнительное ТОО "Будпроект"	87079903526	күндізгі	
	Сапарбеков Аябек	УИРиДТ область Абай		онлайн	
	Измайлова Аяжан	Департамент жамбыл область Абай		онлайн	

Барлық тыңдалған баяндамалар туралы

«Кентарлау М-44-105(10г-5а-1)» учаскесінде қатты пайдалы қазбаларды барлау жоспарына арналған экологиялық рұқсат алу материалдары бойынша баяндама (қоршаған ортаны қорғау бөлімі, эмиссия нормативтері жобасы, экологиялық бақылау бағдарламасы, қалдықтарды басқару бағдарламасы, қоршаған ортаны қорғау іс-шаралары жоспары).

Қайырлы күн, құрметті жиын.

Қазақстан Республикасының 2021 жылғы 2 қаңтардағы Экологиялық кодексінің 68-бабына сәйкес, жоспарланған қызметтің ықпалын скринингтік бағалау жүргізілді, нәтижесінде 2025 жылғы 12 қарашадағы № KZ18RYS01453107 қорытындысы берілді, ол Абай облысы экология департаменті («Қазақстан Республикасының экология және табиғи ресурстар министрлігінің» Қоршаған ортаны реттеу және бақылау комитеті) тарапынан берілді, «Кентарлау» учаскесіне қатысты.

Қоршаған ортаға әсерді бағалаудың қамту ауқымын анықтау қорытындысына сәйкес, Қазақстан Республикасының Экологиялық кодексінің 70-бабының 1-тармағында көрсетілген критерийлер – жоспарланған қызметтің маңызды әсерін сипаттайтын және міндетті қоршаған ортаға әсерді бағалауды қажет ететін белгілер – анықталған жоқ.

Көзделіп отырған қызметті іске асыру кезінде Қазақстан Республикасы Экология, Геология және табиғи ресурстар министрінің 2021 жылғы 30 шілдедегі №280 бұйрығымен бекітілген "Экологиялық бағалауды ұйымдастыру және жүргізу жөніндегі Нұсқаулық" 3-тарауының 25 және 29-тармақтарына сәйкес қоршаған ортаға елеулі әсер анықталған жоқ.

Сондықтан міндетті қоршаған ортаға әсерді бағалау жүргізудің қажеттілігі жоқ.

Қазақстан Республикасының Экологиялық кодексінің 49-бабының 3-тармағының 2-тармақшасына сәйкес, жоспарланған қызмет қысқартылған тәртіппен экологиялық бағалауға жатады.

Осыған байланысты бүгін қоғамдық тыңдауларға «Кентарлау М-44-105(10г-5а-1)» учаскесінде қатты пайдалы қазбаларды барлау жоспарына арналған РООС, НДВ, ПУО, ПЭК, ППМ жобалары ұсынылды.

Баяндаманың мазмұны қоғамдық тыңдаулар жүргізу ережесінің 31-бабына сәйкес келеді.

Сіздердің назарларыңызға қоғамдық тыңдауларға ұсынылған жобалардың қысқаша мазмұнын ұсынамын.

ЖК «Galian Gold Ltd.» 2025 жылғы 4 қазанда берілген 3687-EL нөмірлі қатты пайдалы қазбаларды барлау лицензиясына ие, мерзімі – 6 жыл.

«Кентарлау» учаскесінде учаскенің геологиялық құрылымын зерттеу, алтын кен орындарының локализация заңдылықтарын анықтау және олардың көлемін бағалау бойынша жұмыстар кешені жүргізілетін болады, сонымен қатар барлық перспективалық учаскелер бойынша қорларды есептеу жоспарланған.

Дала жұмыстарының орындалу мерзімі: жұмыстың басталуы – 2026 жылғы I тоқсан, жұмыстың аяқталуы – 2031 жылғы IV тоқсан (2031 жылы камеральдық жұмыстар жүргізіледі, қорларды есептеу және есептік материалдарды дайындау; дала жұмыстары өткізілмейді, атмосфераға шығарындылар минималды).

«Кентарлау» учаскесі Абай облысы, Жармин ауданы, Кентарлау ауылынан 2,3 км оңтүстікке орналасқан. Учаскеден 24 км солтүстік-шығысқа – Терентевка ауылы, 25,2 км оңтүстікке – Әди ауылы.

«Кентарлау» учаскесінің орналасқан жерін 1:50 000 масштабында көрсететін жағдай картасы 1-суретте берілген.

Учаскенің ауданы – 2,16 км².

Лицензиялық учаскенің бұрыштық координаттары 1-кестеде берілген.

1. Қабылданған жобалық шешімдер.

Жұмысты бастамас бұрын қуаттылығы 0,2 м топырақ-өсімдік қабатын (ПРС) міндетті түрде алып тастау көзделеді. ПРС алып тастау SHANTUI sl30wn фронтальды тиегішімен жүзеге асырылады.

Есеп бойынша ПРС көлемі:

Канавалардан: $10 \text{ м (ұзындығы)} \times 1,4 \text{ м (ені)} \times 0,2 \text{ м (қалыңдығы)} \times 50$ (канавалар саны) = 140 м³

Траншеялардан: $5 \text{ м} \times 1,5 \text{ м} \times 0,2 \text{ м} \times 50 = 75 \text{ м}^3$

Шурфтардан: $2,4 \text{ м}^2 \text{ (ауданы)} \times 0,2 \text{ м (қалыңдығы)} \times 110$ (шурфтар саны) = 52,8 м³

Жалпы алынатын ПРС көлемі: $140 + 75 + 52,8 = 267,8 \text{ м}^3$ (53,56 м³/жыл).

Барлау жоспарына сәйкес канавалар ұзындығы 0,5–1,0 м, орташа тереңдігі 2,0 м болады. Канаваларды ХСМГ ХЕ335С экскаваторымен қазу жоспарланған. 2026–2030 жылдардағы жылжымалы тау жынысының көлемі – 1000 м³ (200 м³/жыл).

Сондай-ақ 110 іздестіру шурфтары (1,25 м², тереңдігі 1,5–5,0 м) жоспарланған. Жылжымалы тау жынысы көлемі – 990 м³ (198 м³/жыл).

"Кентарлау" учаскесінде геологиялық барлау ұнғымаларын бұрғылау жоспарланбайды. Рекультивация Топырақ қабатының құрылымы мен құнарлы қасиеттерінің сақталуын қамтамасыз ете отырып, кезең-кезеңімен (2026-2030 жж.) жүзеге асырылатын болады. ПРС қайтару 267,8 м³ /5 жыл=53,56 м³/жыл көзделеді. Жұмыс учаскесінде тұрмыстық және өндірістік мақсаттағы уақытша құрылыс объектілерін қамтитын уақытша далалық лагерь құрылады. Учаскедегі жұмыс режимі - вахталық, вахталарды ауыстыру 15 күннен кейін жүргізіледі, ауысым/тәулік саны– 2, ауысым Ұзақтығы 11 сағат түскі үзіліспен 1 сағат, жылына жұмыс күндерінің жалпы саны 270. Қажетті жабдықтардың тізімі презентацияның 3-кестесінде келтірілген.

Атмосфералық ауаға әсері:

Барлық учаскеде 3 ұйымдастырылмаған және 1 ұйымдастырылған ластау көздері ұйымдастырылады: ПРС алу (№6001), канавалар мен шурфтар (№6002), тиегіш жұмысы (№6003), бензин генераторы (№1004).

Анализ бойынша атмосфераға 16 ластаушы зат шығуы мүмкін: азот (IV диоксид) – 0,43688 т/жыл; азот (II) оксид – 0,070993 т/жыл; қара көміртек – 0,0381 т/жыл; күкірт диоксиді – 0,05715 т/жыл; көміртек оксиді – 0,381 т/жыл; С1-С5 углеводородтар – 0,0045282 т/жыл; С6-С10 углеводородтар – 0,0011028 т/жыл; пентилендер – 0,00015 т/жыл; бензол – 0,00012 т/жыл; диметилбензол – 0,000009 т/жыл; метилбензол – 0,000087 т/жыл; этилбензол – 0,000003 т/жыл; бенз(а)пирен – 0,000000699 т/жыл; формальдегид – 0,00762 т/жыл; алкандар С12-19 – 0,001 т/жыл; инертті шаң (SiO₂) – 0,463829328 т/жыл.

2026–2030 жылдардағы шығарындылардың жалпы көлемі – 1,652073027 т/жыл.

Сумен қамту және су тарту жүйесі

"Сумен қамту және су тарту жүйесі" бөлімінде су көздері, оны тұтыну көлемі және бұру тәртібі қарастырылады. Шанды басу бойынша өндірістік жұмыстарды қамтамасыз ету үшін техникалық су пайдаланылады. Бұдан басқа, персоналдың шаруашылық-ауыз су қажеттіліктері үшін шарттық негізде әкелінетін ауыз сумен жабдықтау көзделген. Жұмыс жүргізу кезеңінде ауыз су шығыны жылына 54 м3 құрайды. Техникалық су шығыны жылына 273 м3 құрайды. Ауыз су қажеттіліктері үшін пайдаланылатын барлық су қайтарымсыз шығындарға жатады. Қызметкерлерге санитариялық-тұрмыстық қызмет көрсету биотуалетті пайдалана отырып жүзеге асырылатын болады, оны тікелей жұмыс жүргізу учаскесіне орнату жоспарланып отыр. Сарқынды суларды жер үсті су объектілеріне, жергілікті жердің рельефіне, сондай-ақ жұмыс жүргізу кезеңінде сарқынды суларды сүзуге немесе жинақтауыштарға ағызу көзделмейді. Жұмыстарды жүргізу учаскесі су қорғау аймақтары мен су объектілерінің су қорғау белдеулері шегінде орналаспаған.

Физикалық әсер, топыраққа әсер ету

"Топыраққа физикалық әсер ету және әсер ету" бөлімінде жоспарланған геологиялық барлау жұмыстарының қоршаған ортаға және адамға әсері қарастырылады. Жобаланған жұмыстардың физикалық әсер ету деңгейі жергілікті және уақытша болып табылады. "Кентарлау" учаскесінде геологиялық барлау жұмыстарын жүргізу кезеңінде көлік және технологиялық жабдықтар шығаратын шу, электромагниттік сәулелену және діріл ең аз және елеусіз болады. Жалпы, жүргізіліп жатқан жұмыстардың халық пен персоналдың денсаулығына физикалық әсері рұқсат етілген деп бағаланады. Жер жамылғысына әсер етуге келетін болсақ, жоспарланған қызмет табиғатты қорғау шараларын міндетті түрде сақтай отырып жүзеге асырылады. Көзделген шараларды орындау кезінде топыраққа әсер ету жол берілетін және топырақ жамылғысының елеулі бұзылуына әкеп соқпайтын ретінде бағаланады.

Өсімдіктер әлеміне әсері, жануарлар әлеміне әсері

Өсімдіктер мен жануарлар әлеміне әсері жоспарланған жұмыстардың өсімдіктер мен жануарлар әлеміне әсері қоршаған ортаның негізгі биологиялық компоненттері ретінде бағаланады. Жоспарланған жұмыстардың әсер ету аймағында ерекше қорғалатын, Қызыл кітапқа енгізілген өсімдік түрлері, сондай-ақ жойылып кету қаупі төнген, сирек кездесетін және дәрілік түрлер жоқ. Барлық көзделген табиғатты қорғау іс-шаралары сақталған жағдайда, жоспарланған қызметтің таралу сипаты бойынша өсімдік жамылғысына әсері жергілікті сипатта болады. "Кентарлау" учаскесі мемлекеттік орман қоры жерлерінің аумағына жатпайды. Осыған байланысты жануарлар әлеміне айтарлықтай әсер күтілмейді және жұмыстарды орындау жабайы табиғаттың тіршілік ету ортасын бұзбайды.

Санитариялық-қорғау аймағы

Санитариялық-қорғау аймағы кәсіпорындағы қызметтің бұл түрі ҚР Денсаулық сақтау министрінің міндетін атқарушының 11.01.2022 жылғы № 26447 бұйрығымен бекітілген "тіршілік ету ортасы мен адам денсаулығына әсер ету объектілері болып табылатын объектілердің санитариялық-қорғау аймақтарына қойылатын санитариялық-эпидемиологиялық талаптар" санитариялық қағидаларына сәйкес сыныпталмаған болып табылады. Пайдалы қазбаларды барлауды жүргізу кезінде жүргізілетін жұмыстар уақытша болып табылатындығын, сондай-ақ тұрақты орналасу орны болмайтындығын, сондай-ақ жұмыс алаңын қоныстану аумақтарынан едәуір алшақтатуды ескере отырып, санитариялық-қорғау аймағын белгілеу талап етілмейді.

Қалдықтарды басқару бағдарламасы

Қалдықтарды басқару бағдарламасы жұмыстарды жүргізу кезеңінде қалдықтардың 3 түрі түзіледі: қатты тұрмыстық қалдықтар (аралас коммуналдық қалдықтар) – жылына 0,9 т, майланған шүберек (сіңіргіштер, сүзілген материалдар, сүртуге арналған маталар, қорғаныс киімдері), – жылына 0,508 т, металл сынықтары – жылына 0,683 т. Қалдықтардың пайда болуының жиынтық көлемі жылына 2,091 т құрайды. ҚТҚ жинақтау Қазақстан Республикасы заңнамасының талаптарына сәйкес арнайы жабдықталған контейнерлерде көзделген. Пп сәйкес. 1 б. 2 Б. Қазақстан Республикасы Экологиялық кодексінің 320-бабында қалдықтарды түзілу орнында уақытша сақтау оларды жинау (Мамандандырылған ұйымдарға беру) немесе осы қалдықтар қалпына келтіру немесе жою жөніндегі операцияларға ұшырайтын объектіге дербес әкету күніне дейін алты айдан аспайтын мерзімге көзделген.

Жоспарланған жұмыстарды жүргізу жақын орналасқан қоныстану аймағы – 2,3 км қашықтықта орналасқан Кентарлау ауылы халқының экологиялық жағдайына жағымсыз жүктеме тугызбайды.жоғарыда баяндалған ақпараттан жобалық шешімдерді іске асыру қоршаған орта компоненттерінің қалыптасқан ластану деңгейінің өзгеруіне әкелмейтіні және қолданыстағы геожүйені бұзатын қайтымсыз процестерді тудырмайтыны жөн.

Баяндама аяқталды. Назар аударғаныңыз үшін рахмет.

"Galian Gold Ltd" жеке компаниясы

ҚОҒАМДЫҚ ТЫҢДАУЛАР

«КЕНТАРЛАУ М-44-105(10Г-5а-1)» учаскесіндегі қатты пайдалы қазбаларды барлау жоспарына арналған қоршаған ортаға әсер етуге экологиялық рұқсат алу үшін әзірленген материалдар (қоршаған ортаны қорғау бөлімі, эмиссиялар нормативтерінің жобасы, экологиялық бақылау бағдарламасы, қалдықтарды басқару бағдарламасы, қоршаған ортаны қорғау іс-шаралары жоспары)

Кәсіпорын туралы жалпы мәліметтер

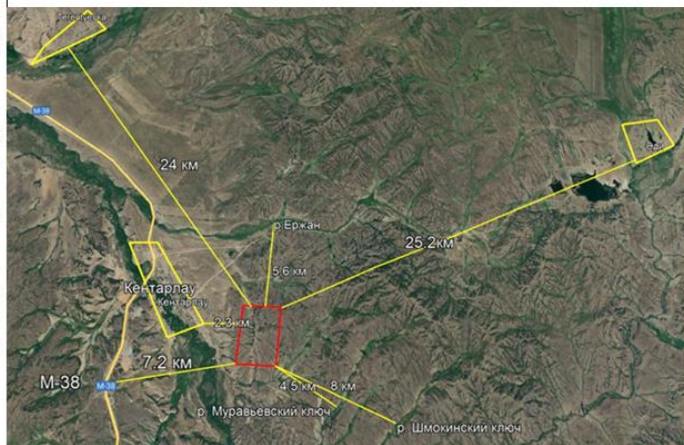
Оператор: "Galian Gold Ltd" жеке компаниясы.

Galian Gold Ltd» ЖШС Қазақстан Республикасы Өнеркәсіп және құрылыс министрлігі берген 2025 жылғы 4 қазандағы №3687-EL қатты пайдалы қазбаларды барлауға арналған лицензияға не, лицензияның қолданылу мерзімі – 6 жыл.

Далалық жұмыстарды орындау мерзімі: жұмыстардың басталуы- 2026 жылғы I тоқсан, жұмыстардың аяқталуы — 2031 жылғы IV тоқсан (2031 жылы қорларды есептеуді және есепті материалдарды дайындауды қоса алғанда, камералдық жұмыстар орындалады; далалық жұмыстар жүргізілмейді, атмосфераға шығарындылар минималды).

Жоспарланып отырған қызметтің мақсаты – «Кентарлау» учаскесінің геологиялық құрылымын зерттеу, алтын кен орындарының шоғырлану заңдылықтарын анықтау, олардың ауқымын бағалау және алаанның барлық перспективті учаскелері бойынша қорларды кейіннен есептеу.

Ситуациялық карта – «Кентарлау» учаскесінің 1:50 000 масштабтағы орналасу схемасы 1-суретте көрсетілген.



Нысанның орналасуы

«Кентарлау» учаскесі Абай облысы Жарма ауданы Кентарлау ауылынан оңтүстікке қарай 2,3 км қашықтықта орналасқан. Учаскеден солтүстік-шығысқа қарай 24 км қашықтықта Терентевка ауылы, ал оңтүстікке қарай 25,2 км жерде Әли ауылы орналасқан.

«Кентарлау» учаскесінің ауданы – 2,16 км².

«Кентарлау» учаскесінің лицензиялық алаңының бұрыштық нүктелерінің координаттары 1-кестеде келтірілген.

Кесте 1

«Кентарлау» учаскесінің лицензиялық алаңының бұрыштық нүктелерінің координаттары

№ п/п	Северная широта			Восточная долгота		
	°	'	"	°	'	"
1	49°	10'	00"	82°	00'	00"
2	49°	10'	00"	82°	01'	00"
3	49°	09'	00"	82°	01'	00"
4	49°	09'	00"	82°	00'	00"

Қабылданған жобалық шешімдер

Жұмыстарды бастар алдында қалыңдығы 0,2 м болатын топырақ-өсімдік қабатын (ТӨҚ) міндетті түрде алынады. ТӨҚ-ты алынуы SHANTUI SL30WN фронтальды тиегішімен жүргізіледі. Канавалардан алынатын ТӨҚ-тың жалпы көлемі $10 \times 1,4 \times 0,2 \times 50 = 140 \text{ м}^3$, траншеядан $5 \times 1,5 \times 0,2 \times 50 = 75 \text{ м}^3$, шурфтардан $2,4 \text{ м}^2 \times 0,2 \times 110 = 52,8 \text{ м}^3$ құрайды. Барлау жұмыстарын жүргізудің бүкіл кезеңінде (2026–2030 жж.) алынатын ТӨҚ-тың жалпы көлемі $140 + 75 + 52,8 = 267,8 \text{ м}^3$ (жылына $53,56 \text{ м}^3$).

Барлау жоспарына ұзындығы 0,5 м-ден 1,0 м-ге дейін, орташа тереңдігі 2,0 м болатын канаваларды қазу қарастырылған. Канаваларды қазу XCMG ХЕ335С экскаваторын қолдану арқылы жүргізіледі. 2026–2030 жылдар кезеңінде орын ауыстырылатын тау жыныстарының көлемі – 1000 м^3 (жылына 200 м^3).

Сондай-ақ қимасы $1,25 \text{ м}^2$, тереңдігі 1,5 м-ден 5,0 м-ге дейін болатын 110 іздеу шурфын қазу жоспарлануда. 2026–2030 жылдар кезеңінде орын ауыстырылатын тау жыныстарының көлемі – 990 м^3 (жылына 198 м^3).

«Кентарлау» учаскесінде геологиялық-барлау ұнғымаларын бұрғылау жоспарланбайды. Рекультивация кезен-кезеңімен (2026–2030 жж.) жүзеге асырылады және топырақ қабатының құрылымы мен құнарлы қасиеттерін сақтауды қамтамасыз етеді. ТӨҚ-ты қайтару көлемі $267,8 \text{ м}^3 / 5 \text{ жыл} = 53,56 \text{ м}^3/\text{жыл}$ ды құрайды.

Жұмыс учаскесінде тұрмыстық және өндірістік мақсаттағы уақытша құрылыс нысандарын қамтитын уақытша далалық лагерь ұйымдастырылады. Учаскедегі жұмыс режимі – вахталық, вахталардың ауысуы әр 15 күн сайын жүргізіледі, тәулігіне ауысым саны – 2, ауысымның ұзақтығы 11 сағат, түскі үзіліс – 1 сағат. Жылына жұмыс күндерінің жалпы саны – 270.

Қабылданған жобалық шешімдер

Кесте 3

Жабдыктар тізімі

№.№ п/п	Техниканың атауы	Маркасы	Саны
1	Алдыңғы жүк тиегіш	SHANTUI SL30WN	1
2	Жанармай тасымалдайтын көлік	Toyota Hilux	1
3	Ауысым автобусы	JAC Sunray 2.0 MT	1
4	Экскаватор	XCMG XE335C	1
5	Су бүрку машинасы	КАМАЗ – 65115	1
6	Ашық бензин генераторы	ADD13800GE	1

Атмосфералық ауаға әсері

Қарастырылып отырған аумақта барлығы 3 ұйымдастырылмаған және 1 ұйымдастырылған көздер жұмыс істейтін болады: ПРС алу (№6001), қазықтар мен шурфтарды қазу (№6002), жүк тиегіштің жұмысы (№6003), және бензин генераторы (№1004).

Талдау көрсеткендей, атмосфералық ауаға 16 атаулы дастаушы зат шығарылады: азот (IV диоксид (Азот диоксид) (4) (қауіптілік класы 2) – 0.43688 т/жыл; Азот (II) оксид (Азот оксид) (6) (қауіптілік класы 3) – 0.070993 т/жыл; Көміртеқ (Сажа, қара көміртеқ) (583) (қауіптілік класы 3) – 0.0381 т/жыл; Күкірт диоксид (Сернистый ангидрид, сернистый газ, күкірт (IV) оксид) (516) (қауіптілік класы 3) – 0.05715 т/жыл; Көміртеқ оксид (Көміртеқ монооксиді, Угарный газ) (584) (қауіптілік класы 4) – 0.381 т/жыл; Шектеулі көмірсутектер қоспасы C1-C5 (1502*) – 0.0045282 т/жыл; Шектеулі көмірсутектер қоспасы C6-C10 (1503*) – 0.0011028 т/жыл; Пентилендер (амиленді – изомерлер қоспасы) (460) (қауіптілік класы 4) – 0.00015 т/жыл; Бензол (64) (қауіптілік класы 2) – 0.00012 т/жыл; Диметилбензол (о-, м-, п-изомерлер қоспасы) (203) (қауіптілік класы 3) – 0.000009 т/жыл; Метилбензол (349) (қауіптілік класы 3) – 0.000087 т/жыл; Этилбензол (675) (қауіптілік класы 3) – 0.000003 т/жыл; Бенз/а/пирен (3,4-Бензпирен) (54) (қауіптілік класы 1) – 0.000000699 т/жыл; Формальдегид (Метаналь) (609) (қауіптілік класы 3) – 0.00762 т/жыл; Алкандар C12-19 /C есебімен/ (Шектеулі көмірсутектер C12-C19 (C есебімен); Растворитель РПК-265П) (10) (қауіптілік класы 4) – 0.001 т/жыл, 0.1905 т/жыл; Құрамында кремний диоксиді бар бейорганикалық шан %: 70-20 (шамот, цемент, цемент өндірісі шаны - балшық, саз тасы, домна шлақы, құм, клинкер, күл, қазақстандық көмір күлдері) (494) (қауіптілік класы 3) – 0.463829328 т/жыл. 2026–2030 жылдарға болжанатын жалпы шығарындылар көлемі – 1.652073027 т/жыл.

Жобалау кезені 2026 жылдан
2030 жылға дейін

2026-2030гг. – 1,652073027
жылына тонна

СУМЕН ҚАМТУ ЖӘНЕ СУ ТАРТУ ЖҮЙЕСІ

Сумен жабдықтау:	Су шығыны:	Су бұру:
Шанды басу жұмыстарын қамтамасыз етуге арналған техникалық су, сондай-ақ шарт негізінде жеткізілетін ауыз су.	Жұмыстарды жүргізу кезеңінде ауыз су шығыны: 54 м3/жыл; Техникалық су шығыны жылына 273 м3 құрайды	Ауыз су үшін пайдаланылатын барлық су қайтымсыз шығындарға кетеді. Жұмыс істейтін адамдарға санитарлық қызмет көрсету биотуалетте жүзеге асырылады, ол жұмыс учаскесінде орнатылады.

Жұмыс жүргізу кезеңінде жер үсті су объектілеріне, жергілікті жердің рельефіне, сүзу алаңдарына және сарқынды сулардың жинақтауыштарына тікелей ағызылатын сарқынды сулар болмайды. Жұмыстарды жүргізу учаскесі су қорғау аймақтарына және су объектілерінің су қорғау белдеулеріне кірмейді.

ФИЗИКАЛЫҚ ӘСЕР , ТОПЫРАҚҚА ӘСЕР ЕТУ

ФИЗИКАЛЫҚ ӘСЕР	ТОПЫРАҚҚА ӘСЕР ЕТУ
Жобаланған жұмыстардың физикалық әсер ету деңгейі жергілікті және уақытша болып табылады. Кентарлау участігінде геологиялық барлау жұмыстарын жүргізу кезеңінде көлік пен технологиялық жабдыктан туындайтын шу, электромагниттік сәулелену және діріл деңгейі ең аз және елеусіз болады. Жалпы, жүргізіліп жатқан жұмыстардың халық пен персоналдың денсаулығына физикалық әсері рұқсат етілген деп бағаланады.	Тұтастай алғанда, көзделіп отырған қызмет табиғатты қорғау іс-шараларын сақтай отырып жүргізілетін болады, оларды орындау кезінде жер жамылғысына әсер ету жол берілетін деп айқындалуы мүмкін.

ӨСІМДІКТЕР ӘЛЕМІНЕ ӘСЕРІ, ЖАНУАРЛАР ӘЛЕМІНЕ ӘСЕРІ

<u>Өсімдіктер әлеміне әсері</u>	<u>Жануарлар әлеміне әсері</u>
<p><u>Ерекше қорғалуға жататын, Қызыл кітапқа енгізілген, жойылып бара жатқан, сондай-ақ тағамдық және дәрілік өсімдік түрлері жоспарланып отырған жұмыстардың әсер ету радиусында кездеспейді. Барлық табиғатты қорғау іс-шаралары сақталған жағдайда, жоспарланған қызметтің өсімдік жамылғысына әсері таралу сипаты бойынша жергілікті (локальды) деп бағаланады.</u></p>	<p><u>«Кентарлау» участігі мемлекеттік орман қоры жерлерінің аумағына кірмейді.</u></p>

Санитарлық-қорғау аймағы

Кәсіпорындағы аталған қызмет түрі Қазақстан Республикасы Денсаулық сақтау министрінің міндетін атқарушының 2022 жылғы 11 қаңтардағы № 26447 бұйрығымен бекітілген «Адамның тіршілік ету ортасы мен денсаулығына әсер ететін объектілердің санитариялық-қорғау аймақтарына қойылатын санитариялық-эпидемиологиялық талаптар» санитариялық қағидаларына сәйкес жіктелмейтін қызмет түріне жатады.

Пайдалы қазбаларды барлау барысында жүргізілетін жұмыстардың уақытша сипатта болуын, тұрақты орналасу орнының болмауын, сондай-ақ жұмыс алаңының селитебтік аумақтардан едәуір қашықта орналасуын ескере отырып, санитариялық-қорғау аймағын белгілеу талап етілмейді.



Қалдықтарды басқару бағдарламасы

Жұмыстарды жүргізу кезеңінде қалдықтардың 3 түрінің пайда болуы болжаналы:

1. <u>Қатты тұрмыстық қалдықтар (аралас коммуналдық қалдықтар – жылына 0,9 т</u>	2. <u>Майланған шүберек – жылына 0,508 т</u>	3. <u>Металл сынықтары – жылына 0,683 т</u>
--	--	---

Қалдықтардың пайда болуының жиынтық көлемі жылына 2,091 т құрайды.

Қалдықтарды жинақтау Қазақстан Республикасы заңнамасының талаптарына сәйкес арнайы жабдықталған контейнерлерде көзделген. Қазақстан Республикасы Экологиялық кодексінің 320-бабы 2-тармағының 1-тармағы пункттарына сәйкес қалдықтарды түзілу орнында уақытша сақтау оларды жинау (мамандандырылған ұйымдарға беру) немесе осы қалдықтар қалпына келтіру немесе жою жөніндегі операцияларға ұшырайтын объектіге дербес әкету күніне дейін алты айдан аспайтын мерзімге көзделген.

Халық денсаулығына теріс әсер көрсетілмейді, себебі жүргізілген есептеулерге сәйкес объектінің санитариялық-қорғау аймағының шекарасында және оның сыртында атмосферадағы ластаушы заттардың шекті рұқсат етілген концентрацияларының асып кетуі анықталған жоқ.

Жоспарланып отырған жұмыстарды жүргізу ең жақын селитеттік аймақ – 2,3 км қашықтықта орналасқан Кентарлау ауылы халқының экологиялық жағдайына жағымсыз жүктеме тудырмайды.

Жоғарыда келтірілген мәліметтерге сүйене отырып, жобалық шешімдерді іске асыру қоршаған орта компоненттерінің қалыптасқан ластану деңгейінің өзгеруіне әкелмейді және қолданыстағы геожүйені бұзатын қайтымсыз процестерді туындатпайды.



ЭФИРНАЯ СПРАВКА

К договору №148 ю от 23.12. 2025г.

ЗАКАЗЧИК: ТОО «РУДПРОЕКТ».

ИСПОЛНИТЕЛЬ: ВКОФ АО «РТРК «Казахстан».

Рекламные услуги: размещение объявления в бегающую строку.

Текст: «Galian Gold» ЖШС Абай облысындағы Кентарлау учаскесінің 1-геологиялық блогы: М-44-105-(10g-5a-1) бойынша қатты пайдалы қазбаларды барлау жоспарына әсер етуге арналған экологиялық рұқсат алу мақсатында қоғамдық тыңдаулар өткізеді. Әсер етуі мүмкін аумақ: Абай облысы, Жарма ауданы, Қаратөбе ауылдық округі, Кентарлау ауылы. Учаскесінің географиялық координаттары: 1. 49°10'00" Қ.Е. 82°00'00" Ш.Б.; 2. 49°10'00" Қ.Е. 82°01'00" Ш.Б.; 3. 49°09'00" Қ.Е. 82°01'00" Ш.Б., 4. 49°09'00" Қ.Е. 82°00'00" Ш.Б. Қоғамдық тыңдаулар 2026 жылғы 13 ақпанда сағат 12:00-де мына мекенжай бойынша өтеді: Абай облысы, Кентарлау ауылы, Жарма ауданының білім бөліміне қарасты «Шар негізгі мектебі» коммуналдық мемлекеттік мекемесі, Сәтпаев көшесі, 9. Өзіңізбен бірге жеке куәлік болуы қажет. Сондай-ақ қоғамдық тыңдаулар ZOOM платформасы арқылы бейнеконференцбайланыс режимінде онлайн форматта өткізіледі. Онлайн тыңдауларға қатысу үшін келесі сілтеме арқылы оту қажет: <https://us05web.zoom.us/j/86148815875?pwd=8Ls2LzNiyGFg0alhMSfCKKSzBizr51.1>.

Конференция идентификаторы: 861 4881 5875 Қол жеткізу коды: 1cysf3. Тапсырыс беруші (бастамашы): «Galian Gold» ЖШС, заңды мекенжайы: ҚР, Астана қ., Есіл ауданы, Мәңгілік Ел даңғылы, 38-үй, БСН: 250640900930. Жобаны әзірлеуші: «РУДПРОЕКТ» ЖШС, Астана қ., Ақарыс көшесі, 37, тел.: 8 775 345 63 57. Бірыңғай экологиялық порталға және жергілікті атқарушы органның ресми интернет-ресурсына сілтемелер: <https://ndbecology.gov.kz/> <https://www.gov.kz/memleket/entities/abay-tabigat>. Жоспарланып отырған қызмет туралы қосымша ақпарат алуға болатын электрондық пошта мен телефон нөмірі: rudproject@mail.ru, 8 775 345 63 57. Жергілікті атқарушы органның электрондық және пошта мекенжайы: Абай облысының табиғи ресурстар және табиғатты пайдалануды реттеу басқармасы, Семей қ., Тұрлыханов көшесі, 30, тел.: 8 (7222) 35-44-32, uprigr.abay@akimatabai.gov.kz. Ескертулер мен ұсыныстар жазбаша немесе электрондық түрде келесі мекенжай бойынша қабылданады: Абай облысының табиғи ресурстар және табиғатты пайдалануды реттеу басқармасы, Семей қ., Тұрлыханов көшесі, 30, тел.: 8 (7222) 35-44-32, uprigr.abay@akimatabai.gov.kz. Қоғамдық тыңдауларды өткізу туралы хабарландыру қазақ және орыс тілдерінде келесі ақпарат көздері арқылы таратылады: *Altay телеарнасы*, «Вести Семей» газеті. Лицензия № 02974Р 31.10.2025 жылы «ҚР экология және табиғи ресурстар министрлігі» ММ берілді.

ТОО «Galian Gold» проводит общественные слушания на получение Экологического разрешения на воздействие к Плану разведки твердых полезных ископаемых участка Кентарлау на 1 геологическом блоке: М-44-105-(10g-5a-1) в области Абай. Территория на которое может быть оказано воздействие область Абай, Жарминский район, Каратобинский сельский округ, село Кентарлау. Географические координаты участка: 1.49°10'00" С.Ш. 82°00'00" В.Ш.; 2. 49°10'00" С.Ш. 82°01'00" В.Ш.; 3. 49°09'00" С.Ш. 82°01'00" В.Ш., 4. 49°09'00" С.Ш. 82°00'00" В.Ш. Слушания состоятся 13.02.2026 г. в 12:00 по адресу: область Абай, Жарминский район, Каратобинский сельский округ, село Кентарлау, коммунальное государственное учреждение «Чарская основная школа» отдела образования Жарминского района управления образования области Абай, ул. Сатпаева, 9. При себе необходимо иметь удостоверение личности. Также общественные слушания будут доступны в режиме онлайн посредством видеоконференцсвязи на платформе ZOOM. Для участия в слушаниях онлайн необходимо пройти по ссылке Подключиться к конференции Zoom <https://us05web.zoom.us/j/86148815875?pwd=8Ls2LzNiyGFg0alhMSfCKKSzBizr51.1>

Идентификатор конференции: 861 4881 5875 Код доступа: 1cysf3. Заказчик инициатор ТОО «Galian Gold» ю/а: РК, г. Астана, район Есиль, Проспект Мангилик Ел, д 38 БИН: 250640900930. Разработчик: ТОО «РУДПРОЕКТ» г.Астана, ул. Ақарыс 37, тел.: 8 775 345 63 57. Ссылка на Единый экологический портал и официальный интернет-ресурс местного исполнительного органа: <https://ndbecology.gov.kz/>; <https://www.gov.kz/memleket/entities/abay-tabigat>. Электронный адрес и номер телефона, по которому можно получить дополнительную информацию о намечаемой деятельности: rudproject@mail.ru, 87753456357. Электронный и почтовый адрес местного исполнительного органа: Управление природных ресурсов и

регулирования природопользования области Абай г. Семей, ул.Турлыханова, 30 тел.: 8(7222)35-44-32 uprigrp.abay@akimatabai.gov.kz. Замечания и предложения принимаются в письменной или электронной форме по адресу: Управление природных ресурсов и регулирования природопользования области Абай г. Семей, ул.Турлыханова, 30 тел.: 8(7222)35-44-32 uprigrp.abay@akimatabai.gov.kz. Объявление о проведении общественных слушаний на казахском и русском языке будет распространено следующими способами: Телеканал Altay, Газета Вести Семей. Лицензия №02974Р от 31.10.2025 года выдана ГУ «Министерство экологии и природных ресурсов РК».

Дата выхода: 30 декабря 2025г.

Сумма: 48400 (сорок восемь тысяч четыреста) тенге.

Директор
ВКОФ АО «РТРК «Казахстан»:

Директор
ТОО «РУДПРОЕКТ»:



Кушербаев Б.Т.

Оразбеков Е.Б.

Ескертулер мен ұсыныстардың жиынтық кестесі,
қоғамдық тыңдаулар өткізілгенге дейін және кезінде алынған

<u>№</u> <u>п/п</u>	<u>Ескертулер және ұсыныстар қатысушылардың (тегі, аты және әкесінің аты (кезінде қатысушының, лауазымы, атауы ұсынылатын ұйымдар)</u>	<u>Ескертулер мен ұсыныстарға жауаптар (тегі, аты және әкесінің аты (болған жағдайда жауап берушінің лауазымы, ұсынылатын лауазымның атауы ұйымдар)</u>	<u>Ескерту (алынған ескерту немесе ұсыныс, "жоқ тақырыпқа қатынасы қоғамдық тыңдаулар")</u>
	<p>Кентарлау ауылының тұрғыны: "Учаске қай жерде орналасқан? Ол шабындық жер болып белгіленген бе?"</p> <p>Кентарлау ауылының тұрғыны: «Әлеуметтік көмек бар ма, ауылға қандай көмек көрсетіп жатырсыңдар?»</p>	<p>Қасымова А.- «РУДПРОЕКТ» ЖШС экологы - «Кенталау учаскесі Кентарлау ауылынан 2,3 шақырым жерде орналасқан, бұл жер шабындыққа жатпайды».</p> <p>Ұлас Әлімбаев, «Galian Gold Ltd» жеке компаниясының өкілі. «Менің атым Ұлас. Мен «Galian Gold Ltd» жеке компаниясының өкілімін. Сұрақтарыңыз толығымен орынды. Компания басшылығының басты саясаты – халыққа жақын болу, ауыл тұрғындарымен тығыз жұмыс жасау».</p> <p>Ең алдымен аудан әкімі Нұрлан Зиярбекұлының көмегімен ауылға трактор тарту етілді. Тұрғындар қыста қар тазалайтын техника, жазда ауыр жүктерді тасымалдайтын жүк көлігі қажеттігін айтты. Компания бұл қажеттіліктерді толығымен қанағаттандырды</p>	<p>Алынды</p> <p>Алынды</p>

Частная компания «Galian Gold Ltd» БИН 250640900930
г.Астана, район Есиль,
проспект Мәңгілік ел 38.

**Руководителю ГУ «Управление
природных ресурсов и
природопользования области
Абай»
Темиржанов М.К.**

Уважаемый Марат Капарович!

В связи с ухудшением погодных условий и закрытием автомобильной трассы прошу перенести общественные слушания, назначенные на 13 февраля в 12:00 по адресу: область Абай, Жарминский район, с. Кентарлау, ул. Сатпаева, 9 (КГУ «Чарская основная школа»), на 18 февраля в 12:00 по тому же адресу.

Директор ЧК Galian Gold Ltd.



Адамов Н.А.