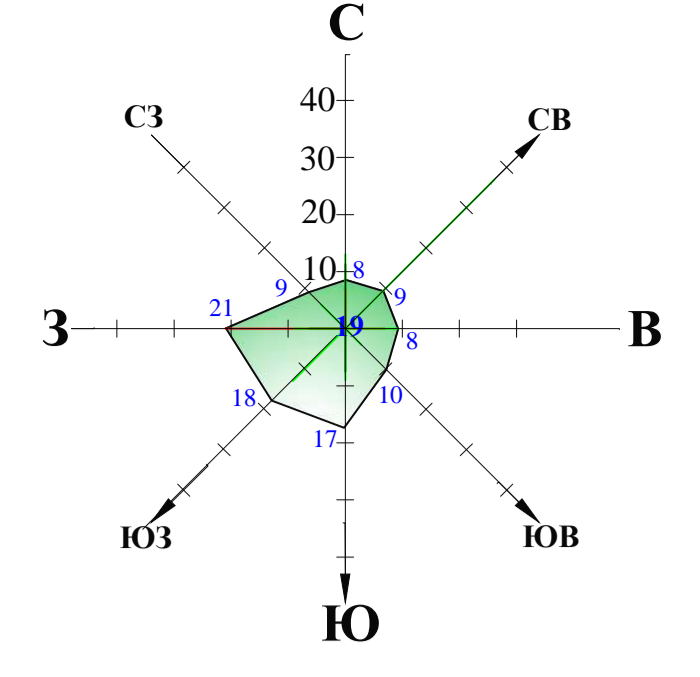






Приложение 3. Генеральный план предприятия с расположением источников выбросов



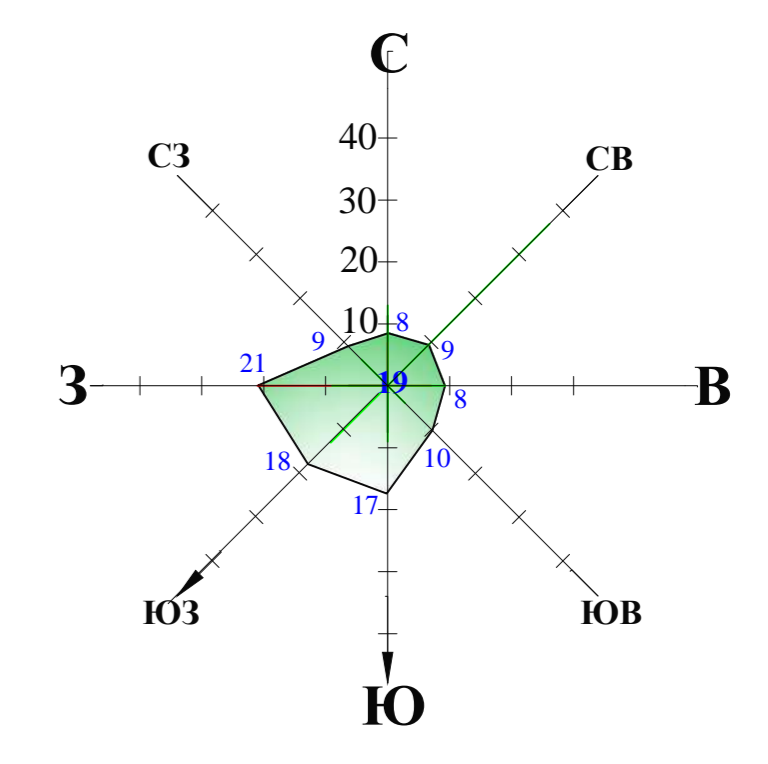
22800
22600
22400
22200
21800
21600
21400
21200
21000
20800
20600
20400
20200
20000
19800
19600
19400
19200
19000
18800



Генеральный план АО "Алюминий Казахстана"
с расположением источников выбросов

- Условные обозначения
-  источник загрязнения
 -  номер участка
 -  действующие участки
 -  завершенные участки

20200 20400 20600 20800 21000 21200 21400 21600 21800 22000 22200 22400



22000

21000

20000

19000

23000

24000

25000

26000

27000

28000

ТЕРРИТОРИЯ ДЛЯ СКЛАДИРОВАНИЯ ПЛОДОРОДНОГО СЛОЯ ЗЕМЛИ
S=12.9900 га Per=2798 м

ТЕРРИТОРИЯ РАСШИРЕНИЯ ШЛАМОНАКОПИТЕЛЯ N 2
S=41,1031 га

ТЕРРИТОРИЯ ШЛАМОНАКОПИТЕЛЯ N 1
S=299,1822 га
Per=7018 м

ТЕРРИТОРИЯ ШЛАМОНАКОПИТЕЛЯ N 3
S=317,775 га
Per=9791 м

200

ТЕРРИТОРИЯ ШЛАМОНАКОПИТЕЛЯ N 2
S=119,8315 га
Per=4371 м

6803

1413

6793

ТЕРРИТОРИЯ ЗОЛОТВАЛА И ТРАССЫ ГИДРОЗОЛОУДАЛЕНИЯ
ТЭЦ - 1
S=796.3670 га
Per=12778 м

Генеральный план
АО "Алюминий Казахстана"
с расположением источников выбросов

Условные обозначения

 0006 источники загрязнения

 1 номер участка