

**Товарищество с ограниченной ответственностью
«Каз Гранд Эко Проект»**

**РП «Строительство животноводческого комплекса в Сайрамском р.н, с
Аксу, кв. 209, шоссе Алмата-Термез 161»**

Раздел «Охрана окружающей среды»

Разработчик:
ТОО «Каз Гранд Эко Проект»



Ш.Молдабекова

Шымкент 2026 г.

Список исполнителей

Руководитель
Инженер-эколог

Молдабекова Ш.
Смагул А.

ПРИЛОЖЕНИЕ В. ДОПОЛНИТЕЛЬНАЯ ДОКУМЕНТАЦИЯ

1 - 1

13012856



ГОСУДАРСТВЕННАЯ ЛИЦЕНЗИЯ

15.08.2013 года

01591P

Выдана

Товарищество с ограниченной ответственностью "Каз Гранд Эко Проект"

160000, Республика Казахстан, Южно-Казахстанская область, Шымкент Г.А., г.Шымкент, МОЛДАГУЛОВОЙ, дом № 15 "А", БИН: 111040001588

(полное наименование, местонахождение, реквизиты БИН юридического лица / полностью фамилия, имя, отчество, реквизиты ИИН физического лица)

на занятие

Выполнение работ и оказание услуг в области охраны окружающей среды

(наименование лицензируемого вида деятельности в соответствии с Законом Республики Казахстан «О лицензировании»)

Вид лицензии

генеральная

**Особые условия
действия лицензии**

(в соответствии со статьей 9-1 Закона Республики Казахстан «О лицензировании»)

Лицензиар

**Министерство охраны окружающей среды Республики Казахстан,
Комитет экологического регулирования и контроля**

(полное наименование лицензиара)






**Руководитель
(уполномоченное лицо)**

ТАУТЕЕВ АУЕСБЕК ЗПАШЕВИЧ

(фамилия и инициалы руководителя (уполномоченного лица) лицензиара)

Место выдачи

г.Астана





ПРИЛОЖЕНИЕ К ГОСУДАРСТВЕННОЙ ЛИЦЕНЗИИ

Номер лицензии 01591P
Дата выдачи лицензии 15.08.2013

Подвид(ы) лицензируемого вида деятельности

(наименование подвида лицензируемого вида деятельности в соответствии с Законом Республики Казахстан «О лицензировании»)

- Природоохранное проектирование, нормирование для 1 категории хозяйственной и иной деятельности

Производственная база

(местонахождение)

Лицензиат Товарищество с ограниченной ответственностью "Каз Гранд Эко Проект"
160000, Республика Казахстан, Южно-Казахстанская область, Шымкент Г.А., г. Шымкент, МОЛДАГУЛОВОЙ, дом № 15 "А", БИН: 111040001588
(полное наименование, местонахождение, реквизиты БИН юридического лица / полностью фамилия, имя, отчество, реквизиты ИИН физического лица)

Лицензиар Комитет экологического регулирования и контроля . Министерство охраны окружающей среды Республики Казахстан.
(полное наименование лицензиара)


Руководитель (уполномоченное лицо) ТАУТЕЕВ АУЕСБЕК ЗПАШЕВИЧ
фамилия и инициалы руководителя (уполномоченного лица) лицензиара

Номер приложения к лицензии 001 01591P

Дата выдачи приложения к лицензии 15.08.2013

Срок действия лицензии

Место выдачи г.Астана





Жер учаскесіне арналған акт № 2024-2863805

Акт на земельный участок № 2024-2863805

1. Жер учаскесінің кадастрлық нөмірі/ Кадастровый номер земельного участка	19 295 209 176
2. Жер учаскесінің мекенжайы, мекенжайдың тіркеу коды* Адрес земельного участка, регистрационный код адреса *	Түркістан обл., Сайрам ауд., Аксукеңт а.о., Аксу а., Алматы Термез ж. 161 уч., МТК: 2202300000011808 обл. Туркестанская, р-н Сайрамский, с.о. Аксукеңтский, с. Аксу, д. Алматы Термез, уч. 161, РКА: 2202300000011808
3. Жер учаскесіне құқық түрі Вид право на земельный участок	жеке меншік частная собственность
4. Жалға алудың аяқталу мерзімі мен күні ** Срок и дата окончания аренды **	- -
5. Жер учаскесінің аланы, гектар*** Площадь земельного участка, гектар***	2.4400 2.4400
6. Жердің саняты Категория земель	Елді мекендердің (қалалардың, кенттер мен ауылдық елді мекендердің) жері Земли населенных пунктов (городов, поселков и сельских населенных пунктов)
7. Жер учаскесінің нысаналы мақсаты**** Елді мекендегі функционалдық аймақ (бар болса)***** Целевое назначение земельного участка**** Функциональная зона в населенном пункте (при наличии)*****	ет комбинаты үшін для мясной комбината
8. Жер учаскесін пайдаланудағы шектеулер мен ауыртпалықтар Ограничения в использовании и обременения земельного участка	байланыс, электрмен жабдықтау су құбырлары мен канализация жүйелеріне қызмет көрсету және жөндеу үшін тиісті ұйымдарды мүмкіндігінше қамтамасыз ету обеспечения доступа для прокладки и эксплуатации необходимых линий электропередач, связи, обеспечения водоснабжения, водоотвода, теплоснабжения, мелиорации и других нужд
9. Бөлінуі (бөлінсін/бөлінбейді) Делимость (делимый/неделимый)	Бөлінетін Делимый

Ескертпе / Примечание:

* Мекенжайдың тіркеу коды болған жағдайда көрсетіледі/Регистрационный код адреса указывается при наличии.


** Аяқталу мерзімі мен күні уақытша жер пайдалану кезінде көрсетіледі/Срок и дата окончания указывается при временном землепользовании.

*** Қосымша жер учаскесінің үлесі бар болған жағдайда көрсетіледі/Дополнительно указывается доля площади земельного участка при наличии.

**** Қосымша жеке қосалқы шаруашылық жүргізу үшін берілген жер учаскесінің телімінің түрі көрсетіледі/В случае предоставления для ведения личного подсобного хозяйства, указывается вид надела земельного участка.

***** Жергілікті атқарушы органның шешіміне сәйкес елді мекендер жерлерінің функционалдық аймақ/Функциональная зона на землях населенных пунктов согласно решения местного исполнительного органа.

Осы құжат «Электрондық құжат және электрондық цифрлық қолтаңба туралы» 2003 жылы 7 қаңтардағы N 370-ІІ ҚРЗ 1 бабына сәйкес қағаз жеткізгіштегі құжатпен бірдей. Данный документ согласно пункту 1 статьи 370-ІІ ЗРК от 7 января 2003 года «Об электронном документе и электронной цифровой подписи» равнозначен документу на бумажном носителе.



*штрих-код ЖМБМК АЖ-дан алынған және қызмет берушінің электрондық-цифрлық қолтаңбасымен қол қойылған деректерді қамтиды. *Азаматтарға арналған үкімет мемлекеттік корпорациясы" коммерциялық емес акционерлік қоғамының Түркістан облысы бойынша филиалының Сайрам аудандық тіркеу және жер кадастры бөлімі

*штрих-код содержит данные, полученные из ИС ЕГРН и подписанные электронно-цифровой подписью услугодателя: Отдел Сайрамского района по регистрации и земельному

6-7	47.10
7-8	34.80
8-9	10.0
9-10	25.30
10-11	10.0
11-1	173.50
Бірнәғай мемлекеттік координаттар жүйесіндегі сызықтардың олісмері / Меры линий в единой государственной системе координат	
	0.0

**Аралас учаскелердің кадастрлық нөмірлері (жер санаттары)*
Кадастровые номера (категории земель) смежных земельных участков***

Нүктесінен От точки	Нүктесіне дейін До точки	Сипаттамасы Описание
А	Б	19:295:183:1752
Б	В	---
В	Г	19:295:209:160
Г	А	19:295:209:177

Ескерте/Примечание:

*Шектесулердің сипаттамасы жер учаскесіне сәйкестендіру құжатын дайындау сәтінде жарамды/Описание смежеств действительно на момент изготовления идентификационного документа на земельный участок.

**Жоспар шекарасындағы бөгде жер учаскелері
Посторонние земельные участки в границах плана**

Жоспардағы № № на плане	Жоспар шегіндегі бөтен жер учаскелерінің кадастрлық нөмірлері Кадастровые номера посторонних земельных участков в границах плана	Алаңы, гектар Площадь, гектар
----	----	----

Осы актіні "Азаматтарға арналған үкімет мемлекеттік корпорациясы" коммерциялық емес акционерлік қоғамының Түркістан облысы бойынша филиалының Сайрам аудандық тіркеу және жер кадастры бөлімі жасады.

(жер кадастрын жүргізетін ұйымның атауы)

Настоящий акт изготовлен Отдел Сайрамского района по регистрации и земельному кадастру филиала некоммерческого акционерного общества «Государственная корпорация «Правительство для граждан» по Туркестанской области

(наименование организации, ведущей земельный кадастр)

Актінің дайындалған күні: 2024 жылғы «14» қазан

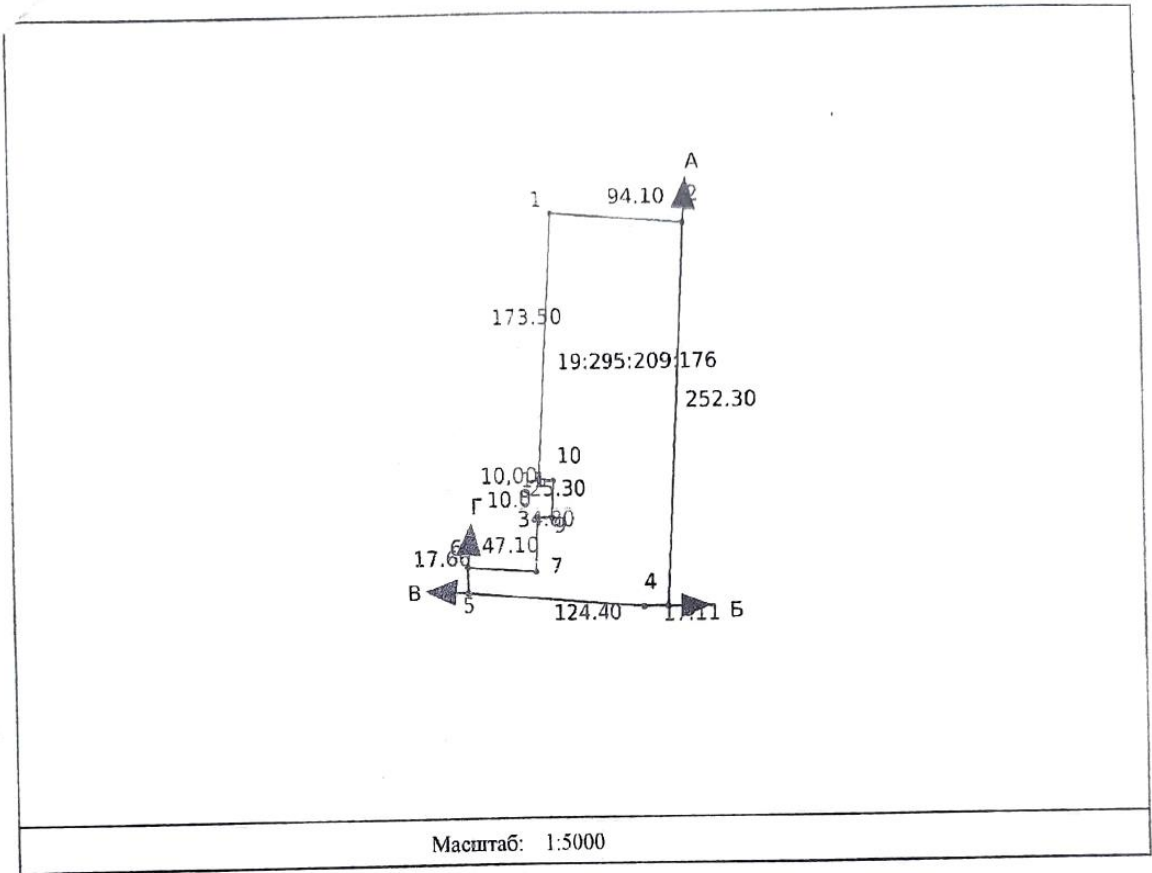
Дата изготовления акта: «14» октября 2024 года

Осы құжат «Электрондық құжат және электрондық цифрлық қолтаңба туралы» 2003 жылғы 7 қаңтардағы N 370-ІІ ҚРЗ І бабына сәйкес қағаз жеткізгіштегі құжатпен бірдей. Данный документ согласно пункту 1 статьи 370-ІІ ЗРК от 7 января 2003 года «Об электронном документе и электронной цифровой подписи» равнозначен документу на бумажном носителе.



*пітріш-қол ЖМБМК АЖ-дан алынған және қызмет берушінің электрондық-цифрлық қолтаңбасымен қол қойылған деректерді қамтиды: "Азаматтарға арналған үкімет мемлекеттік корпорациясы" коммерциялық емес акционерлік қоғамының Түркістан облысы бойынша филиалының Сайрам аудандық тіркеу және жер кадастры бөлімі
*штіріш-код сақрайғ данысы, полученные из ИС ЕГКН и подписанные электронно-цифровой подписью услугодателя: Отдел Сайрамского района по регистрации и земельному

Жер учаскесінің жоспары*
 План земельного участка*




Масштаб: 1:5000

Сызықтардың өлшемін шығару
 Выноска мер линий

Бұрылысты нүктелердің № № поворотных точек	Сызықтардың өлшемі Меры линий
Жылжымайтын мүліктің бірыңғай мемлекеттік кадастры ақпараттық жүйесінің жария кадастрылық картасында көрсетілген координаттар жүйесіндегі сызықтардың өлшемдері Меры линий в системе координат, указанной в публичной кадастровой карте информационной системы единого государственного кадастра недвижимости	
1-2	94.10
2-3	252.30
3-4	17.11
4-5	124.40
5-6	17.66

Осы құжат - Электрондық құжат және электрондық цифрлық қолтаңба туралы 2003 жылғы 7 желтоқпанда N 370-ІІ ҚРЗ 1 бабына сәйкес қағаз жолымен берілген құжатпен бірдей.
 Данный документ согласно пункту 1 статьи 370-ІІ ЗРК от 7 января 2003 года «Об электронном документе и электронной цифровой подписи» равнозначен документу на бумажном носителе.



*штрих-код ЖСМБМҚ АЖ-дан алынған және қызмет берушінің электрондық-цифрлық қолтаңбасымен қол қойылған деректерді қамтиды: "Азаматтарға арналған үкім мемлекеттік корпорациясы" коммерциялық емес акционерлік қоғамының Түркістан облысы Балықшы филиалының Сайрам аудандық тіркеу және жер кадастры бөлімі.
 *штрих-код содержит данные, полученные из ИС ЕГКН и подписанные электронной-цифровой подписью услугодателя: Отдел Сайрамского района по регистрации и земельной



Жер учаскесіне арналған акт № 2024-2715540

Акт на земельный участок № 2024-2715540

1. Жер учаскесінің кадастрлық нөмірі/ Кадастровый номер земельного участка	19:295:209:177
2. Жер учаскесінің мекенжайы, мекенжайдың тіркеу коды* Адрес земельного участка, регистрационный код адреса *	Түркістан обл., Сайрам ауд., Аксукеңт а.о., Аксу а., Алматы Термез ж., 161 уч., МТК: 2202300000011808 обл. Туркестанская, р-н Сайрамский, с.о. Аксукеңтский, с. Аксу, д. Алматы Термез, уч. 161, РКА: 2202300000011808
3. Жер учаскесіне құқық түрі Вид право на земельный участок	жеке меншік частная собственность
4. Жалға алудың аяқталу мерзімі мен күні ** Срок и дата окончания аренды **	- -
5. Жер учаскесінің алаңы, гектар*** Площадь земельного участка, гектар***	4.8520 4.8520
6. Жердің санаты Категория земель	Елді мекендердің (қалалардың, кенттер мен ауылдық елді мекендердің) жері Земли населенных пунктов (городов, поселков и сельских населенных пунктов)
7. Жер учаскесінің нысаналы мақсаты**** Елді мекендегі функционалдық аймақ (бар болса)***** Целевое назначение земельного участка**** Функциональная зона в населенном пункте (при наличии)*****	кәсіпкерлік үй жайларға(құрылыстар мен ғимараттарға) қызмет үшін для обслуживания зданий (строений и сооружений)
8. Жер учаскесін пайдаланудағы шектеулер мен ауыртпалықтар Ограничения в использовании и обременения земельного участка	байланыс электрмен жабдықтау су құбырлары мен канализация жүйелеріне қызмет көрсету және жөндеу үшін тиісті ұйымдарды мүмкіндігінше қамтамасыз ету обеспечения доступа для прокладки и эксплуатации необходимых линий электропередач, связи, обеспечения водоснабжения, водоотвода, теплоснабжения, мелиорации и других нужд
9. Бөлінуі (бөлінеді/бөлінбейді) Делимость (делимый/неделимый)	Бөлінетін Делимый

Ескертпе / Примечание:

* Мекенжайдың тіркеу коды болған жағдайда көрсетіледі/Регистрационный код адреса указывается при наличии.

** Аяқталу мерзімі мен күні уақытша жер пайдалану кезінде көрсетіледі/Срок и дата окончания указывается при временном землепользовании.

*** Қосымша жер учаскесінің үлесі бар болған жағдайда көрсетіледі/Дополнительно указывается доля площади земельного участка при наличии.

**** Қосымша жеке қосалқы шаруашылық жүргізу үшін берілетін жер учаскесінің телімінің түрі көрсетіледі/В случае предоставления для ведения личного подсобного хозяйства, указывается вид надела земельного участка.

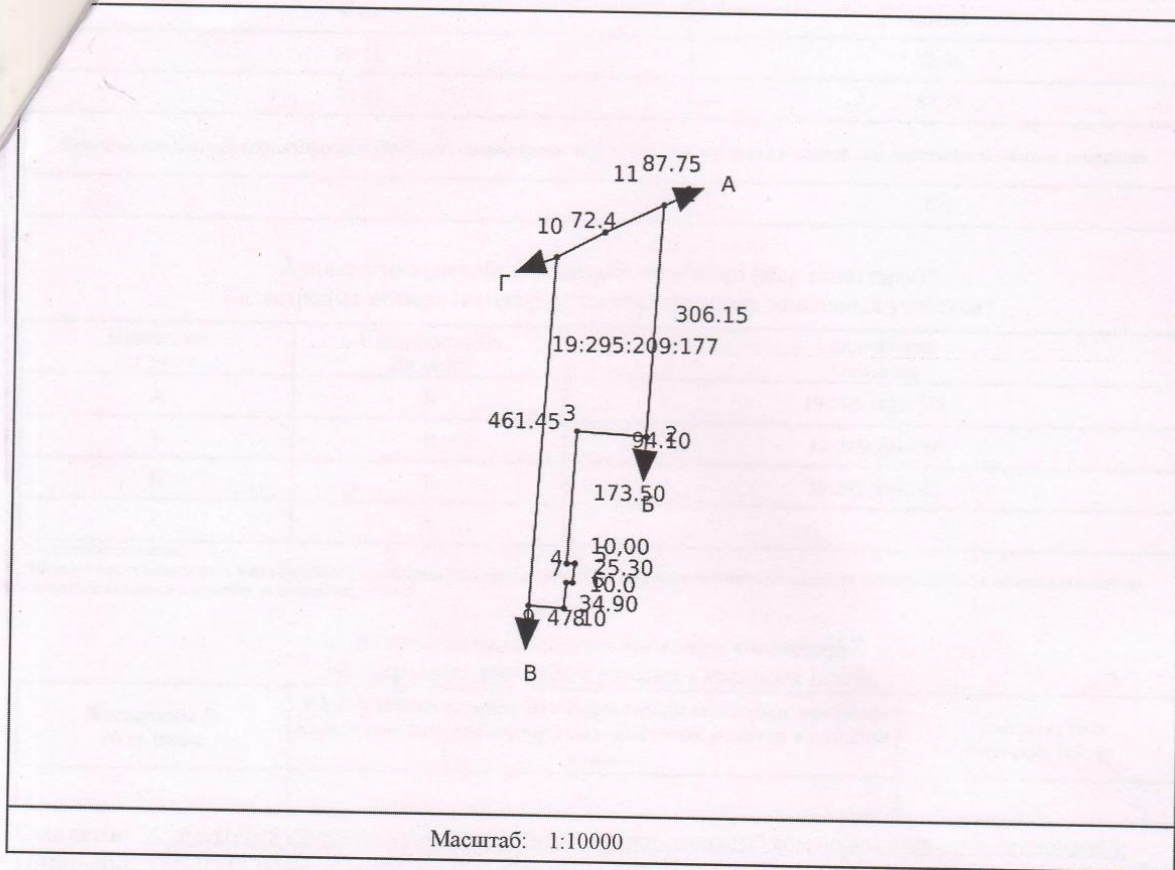
***** Жергілікті атқарушы органның шешіміне сәйкес елді мекендер жерлеріндегі функционалдық аймақ/Функциональная зона на землях населенных пунктов согласно решения местного исполнительного органа.

Осы құжат «Электрондық құжат және электрондық цифрлық қолтаңба туралы» 2003 жылғы 7 қаңтардағы N 370-ІІ ҚРЗ 1 бабына сәйкес қағаз жеткізгіштегі құжатпен бірдей.
Данный документ согласно пункту 1 статьи 370-ІІ ЗРК от 7 января 2003 года «Об электронном документе и электронной цифровой подписи» равнозначен документу на бумажном носителе.



*штрих-код ЖМЕМК АЖ-дан алынған және қызмет берушінің электрондық-цифрлық қолтаңбасымен қол қойылған деректерді қамтиды: "Азаматтарға арналған үкімет мемлекеттік корпорациясы" коммерциялық емес акционерлік қоғамының Түркістан облысы бойынша филиалының Сайрам аудандық тіркеу және жер кадастры бөлімі
*штрих-код содержит данные, полученные из ИС ЕГКН и подписанные электронно-цифровой подписью услугодателя: Отдел Сайрамского района по регистрации и земельному

Жер учаскесінің жоспары*
План земельного участка*



Сызықтардың өлшемін шығару
Выноска мер линий

Бұрылысты нүктелердің № № поворотных точек	Сызықтардың өлшемі Меры линий
Жыжымайтын мүлікін бірыңғай мемлекеттік кадастры ақпараттық жүйесінің жария кадастрлық картасында көрсетілген координаттар жүйесіндегі сызықтардың өлшемдері Меры линий в системе координат, указанной в публичной кадастровой карте информационной системы единого государственного кадастра недвижимости	
1-2	306.15
2-3	94.10
3-4	173.50
4-5	10.0
5-6	25.30

Осы құжат «Электрондық құжат және электрондық цифрлық қолтаңба туралы» 2003 жылғы 7 қаңтардағы N 370-ІІ ҚРЗ 1 бабына сәйкес қағаз жеткізгіштегі құжатпен бірдей. Данный документ согласно пункту 1 статьи 370-ІІ ЗРК от 7 января 2003 года «Об электронном документе и электронной цифровой подписи» равнозначен документу на бумажном носителе.



*штрих-код ЖМБМК АЖ-дан алынған және қызмет берушінің электрондық-цифрлық қолтаңбасымен қол қойылған деректерді қамтиды: "Азаматтарға арналған үкімет мемлекеттік корпорациясы" коммерциялық емес акционерлік қоғамының Түркістан облысы бойынша филиалының Сайрам аудандық тіркеу және жер кадастры бөлімі
*штрих-код содержит данные, полученные из ИС ЕГКН и подписанные электронной-цифровой подписью услугодателя: Отдел Сайрамского района по регистрации и земельному

6-7	10.0
7-8	34.90
8-9	47.10
9-10	461.45
10-11	72.40
11-1	87.75
Бірыңғай мемлекеттік координаттар жүйесіндегі сызықтардың өлшемдері / Меры линий в единой государственной системе координат	
	0.0

**Аралас учаскелердің кадастрлық нөмірлері (жер санаттары)*
Кадастровые номера (категории земель) смежных земельных участков***

Нүктесінен От точки	Нүктесіне дейін До точки	Сипаттамасы Описание
А	Б	19:295:183:1752
Б	В	19:295:209:161
В	Г	19:295:209:160
Г	А	---

Ескертпе/Примечание:

*Шектесулердің сипаттамасы жер учаскесіне сәйкестендіру құжатын дайындау сәтіне жарамды/Описание смежеств действительно на момент изготовления идентификационного документа на земельный участок.

**Жоспар шекарасындағы бөгде жер учаскелері
Посторонние земельные участки в границах плана**

Жоспардағы № № на плане	Жоспар шегіндегі бөтен жер учаскелерінің кадастрлық нөмірлері Кадастровые номера посторонних земельных участков в границах плана	Алаңы, гектар Площадь, гектар
-----	-----	-----

Осы актіні "Азаматтарға арналған үкімет мемлекеттік корпорациясы" коммерциялық емес акционерлік қоғамының Түркістан облысы бойынша филиалының Сайрам аудандық тіркеу және жер кадастры бөлімі жасады.

(жер кадастрын жүргізетін ұйымның атауы)

Настоящий акт изготовлен Отдел Сайрамского района по регистрации и земельному кадастру филиала некоммерческого акционерного общества «Государственная корпорация «Правительство для граждан» по Туркестанской области

(наименование организации, ведущей земельный кадастр)

Актінің дайындалған күні: 2024 жылғы «24» қыркүйек

Дата изготовления акта: «24» сентября 2024 года

Осы құжат «Электрондық құжат және электрондық цифрлық қолтаңба туралы» 2003 жылғы 7 қаңтардағы N 370-ІІ ҚРЗ І бабына сәйкес қағаз жеткізгіштегі құжатпен бірдей. Данный документ согласно пункту 1 статьи 370-ІІ ЗРК от 7 января 2003 года «Об электронном документе и электронной цифровой подписи» равнозначен документу на бумажном носителе.



*штрих-код ЖМБМК АЖ-дан алынған және қызмет берушінің электрондық-цифрлық қолтаңбасымен қол қойылған деректерлі қамтиды: "Азаматтарға арналған үкімет мемлекеттік корпорациясы" коммерциялық емес акционерлік қоғамының Түркістан облысы бойынша филиалының Сайрам аудандық тіркеу және жер кадастры бөлімі
*штрих-код содержит данные, полученные из ИС ЕГКН и подписанные электронно-цифровой подписью услугодателя: Отдел Сайрамского района по регистрации и земельному

"Сайрам ауданының сәулет және қала құрылысы бөлімі" ММ

(Республика маңызы бар қаланың/облыс маңызы бар қаланың/ауданның сәулет және қала құрылысы басқармасы/бөлімі)

ГУ "Отдел архитектуры и градостроительства Сайрамского района"

(Управление/отдел архитектуры и градостроительства города республиканского значения/города областного значения/района)

**Жылжымайтын мүлік объектісіне мекенжай беру туралы анықтама
Справка о присвоении адреса объекту недвижимости**

«Мекенжай тіркелімі» АЖ / ИС «Адресный регистр»

жер телімі / земельный участок

(жылжымайтын мүлік нысаны / объект недвижимости)

Тұрақты тіркеу адресі: Қазақстан Республикасы, Түркістан
Постоянный адрес облысы, Сайрам ауданы, Ақсукеңт
регистрации: ауылдық округі, Ақсу ауылы, АЛМАТЫ
ТЕРМЕЗ жолы Жер телімі №161А

Республика Казахстан, область
Туркестанская, район Сайрамский,
сельский округ Аксукеңтский, село Ақсу,
дорога АЛМАТЫ ТЕРМЕЗ Земельный
участок №161А

Мекенжайдың тіркеу коды: **2202400018934285**Регистрационный код
адреса:

Объектінің

сипаттамасы:

Описание объекта:

Объектінің санаты: **Жер телімі**Категория объекта: **Земельный участок**Кадастрлық нөмірі: **19-295-209-177**

Кадастровый номер:

Тіркеу күні: **25.09.2024**

Дата регистрации:

Негіздеме құжат: **Сәулет және қала құрылысы бөлімінің
бұйрығы № 468 от 21.09.2015**

Документ основание:

**Приказ отдела архитектуры и
градостроительства № 468 от 21.09.2015**Берілген күні: **25.09.2024**

Дата выдачи:



Жер учаскесіне арналған акт № 2025-6766520
Акт на земельный участок № 2025-6766520

1. Жер учаскесінің кадастрлық нөмірі/ Кадастровый номер земельного участка	19:295:209:183
2. Жер учаскесінің мекенжайы, мекенжайдың тіркеу коды* Адрес земельного участка, регистрационный код адреса *	Түркістан обл., Сайрам ауд., Аксукент а.о., Аксу а., Алматы Термез ж., 161 уч., МТК: 2202300000011808 обл. Туркестанская, р-н Сайрамский, с.о. Аксукентский, с. Аксу, д. Алматы Термез, уч. 161, РКА: 2202300000011808
3. Жер учаскесіне құқық түрі Вид право на земельный участок	жеке меншік частная собственность
4. Жалға алудың аяқталу мерзімі мен күні ** Срок и дата окончания аренды **	- -
5. Жер учаскесінің алаңы, гектар*** Площадь земельного участка, гектар***	10.2818 10.2818
6. Жердің санаты Категория земель	Елді мекендердің (қалалардың, кенттер мен ауылдық елді мекендердің) жері Земли населенных пунктов (городов, поселков и сельских населенных пунктов)
7. Жер учаскесінің нысаналы мақсаты**** Елді мекендегі функционалдық аймақ (бар болса)***** Целевое назначение земельного участка**** Функциональная зона в населенном пункте (при наличии)*****	кәсіпкерлік үй жайларға(құрылыстар мен ғимараттарға) қызмет көрсету үшін для обслуживания зданий (строений и сооружений)
8. Жер учаскесін пайдаланудағы шектеулер мен ауыртпалықтар Ограничения в использовании и обременения земельного участка	байланыс, электрмен жабдықтау су құбырлары мен канализация жүйелеріне қызмет көрсету және жөндеу үшін тиісті ұйымдарды мүмкіндігінше қамтамасыз ету обеспечения доступа для прокладки и эксплуатации необходимых линий электропередач, связи, обеспечения водоснабжения, водоотвода, теплоснабжения, мелиорации и других нужд
Бөлінуі (бөлінеді/бөлінбейді)	Бөлінетін
Делимость (делимый/неделимый)	Делимый

Ескертпе / Примечание:

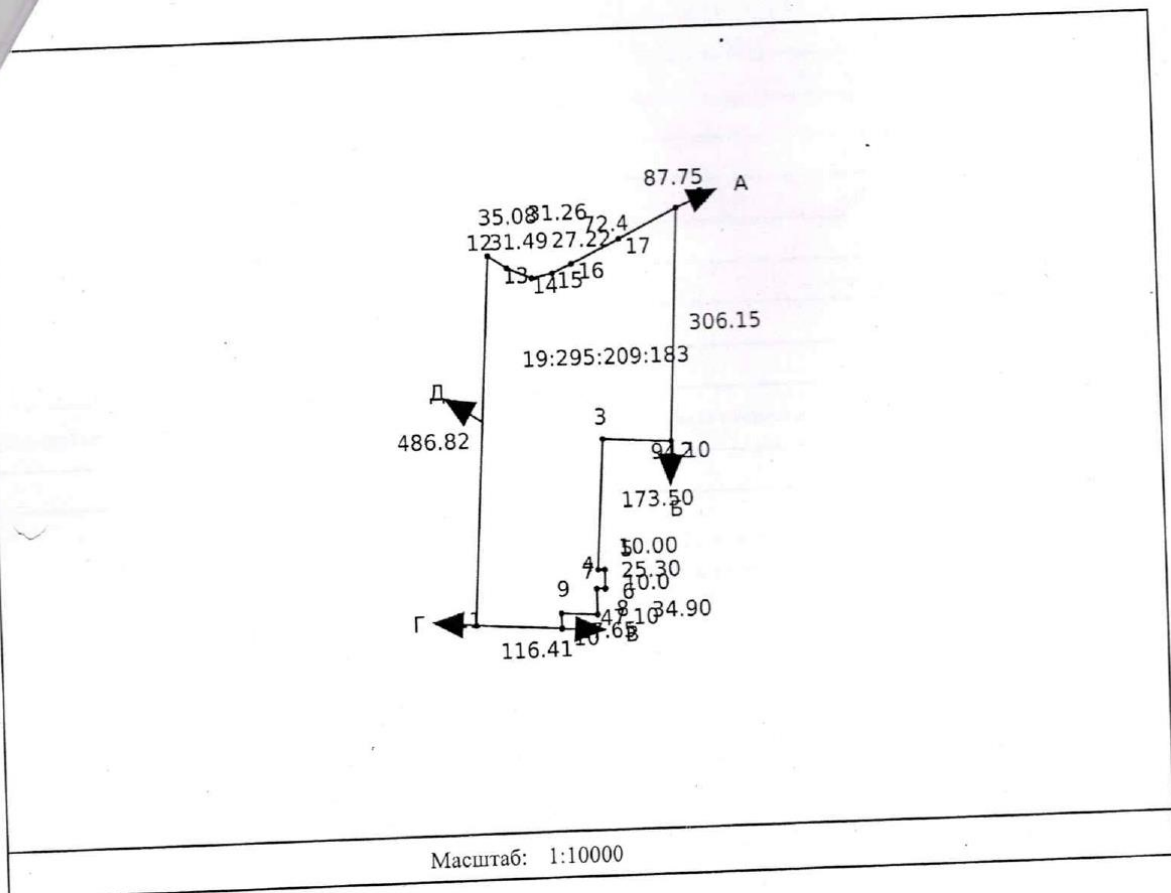
- * Мекенжайдың тіркеу коды болған жағдайда көрсетіледі/Регистрационный код адреса указывается при наличии.
- ** Аяқталу мерзімі мен күні уақытша жер пайдалану кезінде көрсетіледі/Срок и дата окончания указывается при временном землепользовании.
- *** Қосымша жер учаскесінің үлесі бар болған жағдайда көрсетіледі/Дополнительно указывается доля площади земельного участка при наличии.
- **** Қосымша жеке қосалқы шаруашылық жүргізу үшін берілетін жер учаскесінің телімінің түрі көрсетіледі/В случае предоставления для ведения личного подсобного хозяйства, указывается вид надела земельного участка.
- ***** Жергілікті атқарушы органның шешіміне сәйкес елді мекендер жерлеріндегі функционалдық аймақ/Функциональная зона на землях населенных пунктов согласно решения местного исполнительного органа.

Осы құжат «Электрондық құжат және электрондық цифрлық қолтаңба туралы» 2003 жылғы 7 қаңтардағы N 370-II ҚРЗ І бабына сәйкес қағаз жеткізгіштегі құжатпен бірдей.
Данный документ согласно пункту 1 статьи 370-II ЗРК от 7 января 2003 года «Об электронном документе и электронной цифровой подписи» равнозначен документу на бумажном носителе.



*штрих-код ЖМЕМК АЖ-дан алынған және қызмет берушінің электрондық-цифрлық қолтаңбасымен қол қойылған деректерді қамтиды: "Азаматтарға арналған үкімет мемлекеттік корпорациясы" коммерциялық емес акционерлік қоғамының Түркістан облысы бойынша филиалының Сайрам аудандық тіркеу және жер кадастры бөлімі
*штрих-код содержит данные, полученные из ИС ЕГКН и подписанные электронно-цифровой подписью членом/членом: Отдел Сайрамского района по регистрации и земельному

Жер учаскесінің жоспары*
План земельного участка*




Масштаб: 1:10000

Сызықтардың өлшемін шығару
Выноска мер линий

Бұрылысты нүктелердің № № поворотных точек	Сызықтардың өлшемі Меры линий
1-2	306.15
2-3	94.10
3-4	173.50
4-5	10.0
5-6	25.30

Осы құжат «Электрондық құжат және электрондық цифрлық қолтаңба туралы» 2003 жылғы 7 қаңтардағы N 370-ІІ ҚРЗ І бабына сәйкес қағаз жеткізгіштегі құжатпен бірдей. Данный документ согласно пункту 1 статьи 370-ІІ ЗРК от 7 января 2003 года «Об электронном документе и электронной цифровой подписи» равнозначен документу бумажном носителе.



*штрих-код ЖМБМК АЖ-дан алынған және қызмет берушінің электрондық-цифрлық қолтаңбасымен қол қойылған деректерді қамтиды: "Азаматтарға арналған үкі мемлекеттік корпорациясы" коммерциялық емес акционерлік қоғамының Түркістан облысы бойынша филиалының Сайрам аудандық тіркеу және жер кадастры бөл.

6-7	10.0
7-8	34.90
8-9	47.10
9-10	17.65
10-11	116.41
11-12	486.82
12-13	31.49
13-14	35.08
14-15	31.26
15-16	27.22
16-17	72.40
17-1	87.75
Бірыңғай мемлекеттік координаттар жүйесіндегі сызықтардың өлшемдері / Меры линий в единой государственной системе координат	
	0.0

**Аралас учаскелердің кадастрлық нөмірлері (жер санаттары)*
Кадастровые номера (категории земель) смежных земельных участков***


Нүктесінен От точки	Нүктесіне дейін До точки	Сипаттамасы Описание
А	Б	19:295:183:1752
Б	В	19:295:209:176
В	Г	---
Г	Д	19:295:209:162
Д	А	---

жертпе/Примечание:
Цектесулердің сипаттамасы жер учаскесіне сәйкестендіру құжатын дайындау сәтіне жарамды/Описание смежеств действительно на момент изготовления идентификационного документа на земельный участок.

**Жоспар шекарасындағы бөгде жер учаскелері
Посторонние земельные участки в границах плана**

Жоспардағы № № на плане	Жоспар шегіндегі бөтен жер учаскелерінің кадастрлық нөмірлері Кадастровые номера посторонних земельных участков в границах плана	Алаңы, гектар Площадь, гектар
----	----	----

Осы құжат «Электрондық құжат және электрондық цифрлық қолтаңба туралы» 2003 жылғы 7 қаңтардағы N 370-ІІ ҚРЗ 1 бабына сәйкес қағаз жеткізгіштегі құжатпен бірдей.
Данный документ согласно пункту 1 статьи 370-ІІ ЗРК от 7 января 2003 года «Об электронном документе и электронной цифровой подписи» равнозначен документу на бумажном носителе.



*штрих-код ЖМБМК АЖ-дан алынған және қызмет берушінің электрондық-цифрлық қолтаңбасымен қол қойылған деректерді қамтиды: "Азаматтарға арналған үкімет мемлекеттік корпорациясы" коммерциялық емес акционерлік қоғамының Түркістан облысы бойынша филиалының Сайрам аудандық тіркеу және жер кадастры бөлімі
*штрих-код сәйкестігі алынған, полученные из ИС ЕГКН и подписанные электронной-цифровой подписью пользователя: Отдел Сайрамского района по регистрации и земельному

«Азаматтарға арналған үкімет мемлекеттік корпорациясы» коммерциялық емес акционерлік қоғамының Түркістан облысы бойынша филиалының Сайрам аудандық тіркеу және жер кадастры бөлімі

(жер кадастрын жүргізетін ұйымның атауы)


Настоящий акт изготовлен Отдел Сайрамского района по регистрации и земельному кадастру филиала некоммерческого акционерного общества «Государственная корпорация «Правительство для граждан» по Туркестанской области

(наименование организации, ведущей земельный кадастр)

Актінің дайындалған күні: 2025 жылғы «3» қазан

Дата изготовления акта: «3» октября 2025 года

Осы құжат «Электрондық құжат және электрондық цифрлық қолтаңба туралы» 2003 жылғы 7 қаңтардағы N 370-ІІ ҚРЗ 1 бабына сәйкес қағаз жеткізгіштегі құжатпен бірдей. Данный документ согласно пункту 1 статьи 370-ІІ ЗРК от 7 января 2003 года «Об электронном документе и электронной цифровой подписи» равнозначен документу на бумажном носителе.



*штрих-код ЖМБМК АЖ-дан алынған және қызмет берушінің электрондық-цифрлық қолтаңбасымен қол қойылған деректерді қамтиды: "Азаматтарға арналған үкімет мемлекеттік корпорациясы" коммерциялық емес акционерлік қоғамының Түркістан облысы бойынша филиалының Сайрам аудандық тіркеу және жер кадастры бөлімі
*штрих-код спележит данные, полученные из ИС ЕГКН и подписанные электронно-цифровой подписью пользователя: Отдел Сайрамского района по регистрации и земельному кадастру



Жер учаскесіне арналған акт № 2023-919554


Акт на земельный участок № 2023-919554

1. Жер учаскесінің кадастрлық нөмірі Кадастровый номер земельного участка	19:295:183:1752
2. Жер учаскесінің мекенжайы, мекенжайдың тіркеу коды* Адрес земельного участка, регистрационный код адреса *	Түркістан обл., Сайрам ауд., Манкент а.о., Манкент а., 183 кв. обл. Туркестанская, р-н Сайрамский, с.о. Манкентский, с. Манкент, кв.г 183
3. Жер учаскесіне құқық түрі Вид право на земельный участок	уақытша өтеулі ұзақ мерзімді жер пайдалану временное возмездное долгосрочное землепользование
4. Жалпа алудың аяқтау мерзімі мен күші ** Срок и дата окончания аренды **	21 жыл, 14.12.2044 дейін 21 лет, до 14.12.2044
5. Жер учаскесінің аланы, гектар*** Площадь земельного участка, гектар****	3,1589 3,1589
6. Жердің санаты Категория земель	Ауыл шаруашылығы мақсатындағы жер Земли сельскохозяйственного назначения
7. Жер учаскесінің нысаналы мақсаты***** Егер мекендегі функционалдық аймақ (бар болса)***** Целевое назначение земельного участка**** Функциональная зона в населенном пункте (при наличии)*****	шаруа қожалығын жүргізу үшін для ведения крестьянского хозяйства
8. Жер учаскесінің пайдаланудағы шектеулер мен ауыртпалықтар Ограничения в использовании и обременения земельного участка	-
9. Бөлінуі (бөлінбеді/бөлінбейді) Делимость (делимый/неделимый)	Бөлінетін Делимый

Тексеріле. Примечание:

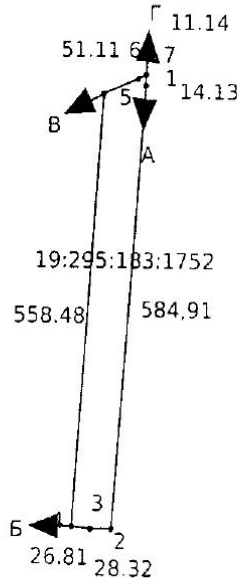
- * Мекенжайдың тіркеу коды бөлінбеген жағдайда көрсетілген Регистрационный код адреса ұқсастығымен беріледі.
- ** Аяқталу мерзімі мен күні уақытша жер пайдалану кезінде көрсетілген. Срок и дата окончания указывается при временном землепользовании.
- *** Қосымша жер учаскесінің ескертпелері мен жағдайында көрсетілген. Дополнительно указывается доли площади земельного участка при наличии.
- **** Қосымша жеке қосалқы шаруашылық жүргізу үшін берілген жер учаскесінің делімділігі туралы көрсетілген. В случае предоставления для ведения личного подсобного хозяйства, указывается вид назначения земельного участка.
- ***** Жергілікті атқарушы органның шешіміне сәйкес егер мекендегі функционалдық аймақ/Функциональная зона на землях населенных пунктов согласно решения местного исполнительного органа.

Осы құжат «Электрондық құжат және электрондық цифрлық қолтаңба» 2002 жылғы 7 қаңтардағы № 370-ІІ ҚРЗ І қабына сәйкес қағаз жетілдірілген құжатпен бірдей.
 Данный документ согласно пункту 1 статьи 370-ІІ ЗРК от 7 января 2003 года «Об электронном документе и электронной цифровой подписи» равнозначен документу на бумажном носителе.



Шаруашылық қорық АЖ-дан алынған және қысқартылған берілгені, сәйкестігі тексерілген.

Жер учаскесінің жоспары*
 План земельного участка*




Масштаб: 1:10000

Сызықтардың өлшемін шығару
 Выписка мер линий

Бұрылысты нүктелердің № № поворотных точек	Сызықтардың өлшемі Меры линий
Жылжымайтын мүліктің бірыңғай мемлекеттік кадастры ақпараттық жүйесінің жария кадастрлық картасында көрсетілген координаттар жүйесіндегі сызықтардың өлшемдері Меры линий в системе координат, указанной в публичной кадастровой карте информационной системы единого государственного кадастра недвижимости	
1-2	584.91
2-3	28.32
3-4	26.81
4-5	558.48
5-6	51.11

Осы құжат «Электрондық құжат және электрондық цифрлық қолтаңба туралы» 2003 жылғы 7 қаңтардағы № 370-III ҚРЗ 1 бабына сәйкес қағаз жеткізгіштігі құжатпен бірдей.
 Данный документ согласно пункту 1 статьи 370-III ЗРК от 7 января 2003 года «Об электронном документе и электронной цифровой подписи» равнозначен документу на бумажном носителе.



Құрылған: ЕМНАК Ақпараттық және қызмет берушінің электрондық-цифрлық қолтаңбасымен қол қойылған деректерді қамтыды: "Азаматтарға арналған үкімет" мемлекеттік корпорациясы" қолжетпейтін тек: «Ақпараттық қызметтерді ұсыну» ұжымдық компаниясы филиалының Сайрам аудандық тіркес және жер кадастры бөлімі.
 Создан: «Ақпараттық қызметтер беруші» ЕМНАК Ақпараттық және қызмет берушінің электрондық-цифрлық қолтаңбасымен қол қойылған деректерді қамтыды: «Ақпараттық қызметтерді ұсыну» ұжымдық компаниясы филиалының Сайрам аудандық тіркес және жер кадастры бөлімі.

6-7	14.13
7-1	

**Аралас учаскелердің кадастрлық нөмірлері (жер санаттары)*
Кадастровые номера (категории земель) смежных земельных участков***

Нүктесінен От точки	Нүктесіне дейін До точки	Сипаттамасы Описание
А	Б	---
Б	В	19:295:209:161
В	Г	---
Г	А	19:295:183:1838

Примечание:
Земельные участки, с кадастровыми номерами, указанными в таблице, являются смежными на момент изготовления кадастрового документа на земельный участок.

**Жоспар шекарасындағы бөгде жер учаскелері
Посторонние земельные участки в границах плана**

Жоспардағы № № на плане	Жоспар шегіндегі бөгде жер учаскелерінің кадастрлық нөмірлері Кадастровые номера посторонних земельных участков в границах плана	Аланы, гектар Площадь, гектар
----	----	----

і актіні "Азаматтарға арналған үкімет мемлекеттік корпорациясы" коммерциялық емес акционерлік қоғамының Түркістан облысы бойынша филиалының Сайрам аудандық тіркеу және жер кадастры бөлімі асты.

(жер кадастрын жүргізеіні ұйымның атауы)


стоящий акт изготовлен Отдел Сайрамского района по регистрации и земельному кадастру филиала коммерческого акционерного общества «Государственная корпорация «Правительство для граждан» по Республике Казахстан

(наименование организации, ведущей земельный кадастр)

тінін дайындалған күні: 2023 жылғы «27» желтоқсан

та изготовления акта: «27» декабря 2023 года

Остан документ электронным способом или с использованием электронной подписи в соответствии с Законом Республики Казахстан от 7 июля 2003 года № 379-III «Об электронном документе и электронной цифровой подписи» равнозначен документу на бумажном носителе.



*Идентификационный номер документа, сформированный с использованием уникального идентификатора документа, сформированного в соответствии с Законом Республики Казахстан от 7 июля 2003 года № 379-III «Об электронном документе и электронной цифровой подписи» равнозначен документу на бумажном носителе.



Қазақстан Республикасының
Аgriculture Ministry

№ 143/4

Жер заңнамасын қолдану туралы
Қазақстан Республикасының
Қазақстан Республикасының заңдары

Билеттің нөмірі 119202200019235
Ушпалық нөмірі

Аты күші мен уақыты 29.03.2022
Дата получения

“АЗАМАТТАРҒА АРИА.НҒАН
УКІМЕТ” МЕМ. БЕКЕТТІК
КОРПОРАЦИЯСЫ” КЕ. АҚ
ТҮРКІСТАН ОБЛАСТЫ
БОЙЫНША ФИЛИАЛЫ

ФИЛИАЛ НАО
“ГОСУДАРСТВЕННАЯ
КОРПОРАЦИЯ
“ПРАВИТЕЛЬСТВО ДЛЯ
ГРАЖДАН” ПО ТУРКЕСТАНСКОЙ
ОБЛАСТИ

Жер учаскесіне акт
2203291220400286
Акт на земельный участок


1. Жер учаскесінің кәсіпортық нөмірі Кәсіпортық нөмірі земельного участка:	19-295-183-921
2. Жер учаскесінің мекенжайы, мекенжайдың тіркеу коды* Адрес земельного участка, регистрационный код адреса*	Түркістан облысы, Сайрам ауд., Манкент а.о. 183 квартал. Түркістанская область, Сайрамский р-н., Манкентский с.о. 183 квартал.
3. Жер учаскесіне құқығы: Право на земельный участок:	Жер учаскесіне уақытша өтеулі жер пайдалану (жалға алу) құқығы ортак үлестік Право временного возмездного землепользования (аренды) на земельный участок общее долевое
4. Аяқталу мерзімі мен күні** Срок и дата окончания**	26 жыл 1 ай 23 күн мерзімге 26 лет 1 месяц 23 дн.
5. Жер учаскесінің алаңы, гектар*** Площадь земельного участка, гектар***	9,3600
6. Жердің саны: Категория земель:	Ауыл шаруашылық мақсатындағы жерлер Земли сельскохозяйственного назначения
7. Жер учаскесінің пайдалану мақсаты: Целевое назначение земельного участка:	шаруа қожалығын жүргізу үшін для ведения крестьянского хозяйства
8. Жер учаскесінің пайдалану дағды тектесу дер мен сұйрықтары: Ограничения в использовании и обременения земельного участка:	жоқ
9. Бөлінуді (бөлінбеді) бөлімбейді) Делимость (делим/не делим)	бөлінбеді делимый

* Мекенжайдың орнеу коды болған жағдайда қорсетіледі. Регистрационный код адреса указывается при наличии

** Мерзімі мен аяқталу күні уақытша пайдалану кезінде қорсетіледі. Срок и дата окончания указывается при временном землепользовании


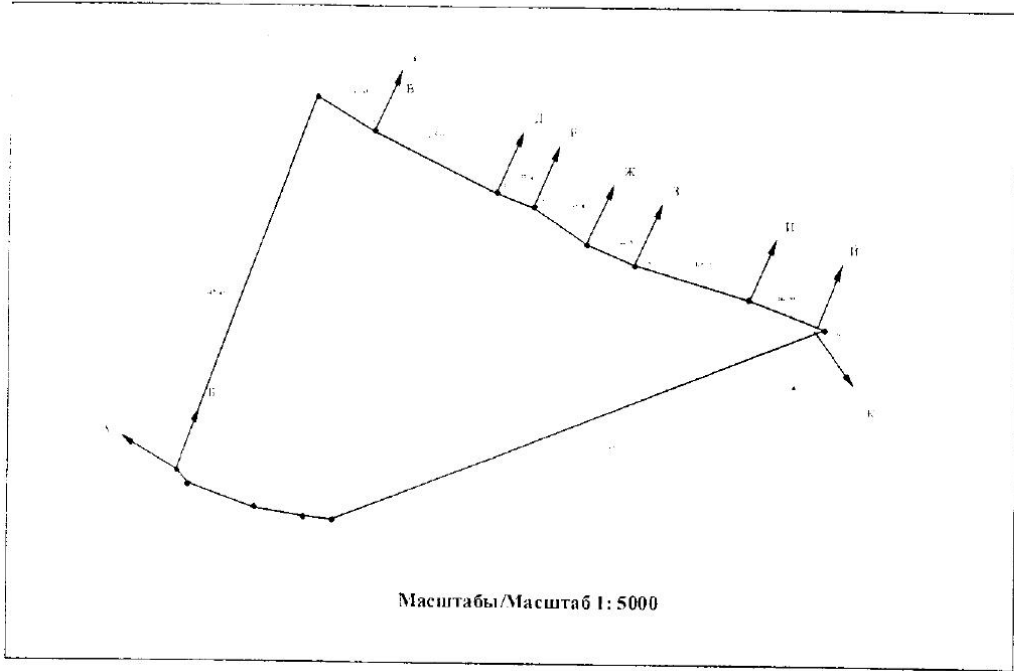
*** Жер учаскесіне үлесті бар болған жағдайда қосымша қорсетіледі. Доля и площадь земельного участка дополнительно указывается при наличии

Қазақстан Республикасының заңнамасына сәйкес жер учаскесінің құқығы мен пайдалану шарттары туралы мәліметтерді тексеру үшін мына сілтемелерді пайдалануға болады:
www.kazakhstan.gov.kz, www.kazakhstan.gov.kz, www.kazakhstan.gov.kz, www.kazakhstan.gov.kz, www.kazakhstan.gov.kz, www.kazakhstan.gov.kz



Қазақстан Республикасының заңнамасына сәйкес жер учаскесінің құқығы мен пайдалану шарттары туралы мәліметтерді тексеру үшін мына сілтемелерді пайдалануға болады:
www.kazakhstan.gov.kz, www.kazakhstan.gov.kz, www.kazakhstan.gov.kz, www.kazakhstan.gov.kz, www.kazakhstan.gov.kz, www.kazakhstan.gov.kz

Жер учаскесінің жоспары План земельного участка



**Сызықтардың өлшемі шығару
 Выноска мер линий**

Бұрыштың нөмірі, ердің № № поворотных точек	Сызықтардың өлшемі, метр Меры линий, метр
1-2	347,40
2-3	60,30
3-4	115,00
4-5	33,40
5-6	55,80
6-7	44,20
7-8	101,00
8-9	65,30
9-1	570,00

Аралас учаскелердің кадастрлық нөмірлері (жер санаттары)**
 Кадастровые номера (категории земель) смежных земельных участков******


Пунктісінен От точки	Пунктісіне дейін До точки	Сипаттамасы Описание
А	Б	19-295-183-928
Б	В	Земли населенного пункта
В	Г	19-295-050-1761
Г	Д	Земли населенного пункта
Д	Е	19-295-183-744
Е	Ж	19-295-183-738
Ж	З	19-295-183-781
З	И	19-295-183-777
И	Й	19-295-183-880
Й	К	19-295-183-1464
К	А	Земли населенного пункта

****Пунктісінен берілген сипаттау жөніндегі ақпарат жер учаскесіне актіні дайындаған сәтте күшінде. Описание смежных действительно на момент подписания акта на земельный участок.

**Жоспар шекарасындағы бөгде жер учаскелері
 Посторонние земельные участки в границах плана**

Жоспардағы № № на плане	Жоспар шекарасындағы бөгде жер учаскелерінің кадастрлық нөмірлері Кадастровые номера посторонних земельных участков в границах плана	Алаңы, гектар Площадь, гектар
----------------------------	--	----------------------------------

Ақпарат "Ақмағарта арналған үкімет" мемлекеттік корпорациясы" коммерциялық емес" акционерлік қоғамының Түркістан облысы бойынша филиалы Сайрам ауданының





Жер учаскесіне арналған акт № 2024-2889624 .

Акт на земельный участок № 2024-2889624

1. Жер учаскесінің кадастрлық нөмірі/ Кадастровый номер земельного участка	19:295:183:1775
2. Жер учаскесінің мекенжайы, мекенжайдың тіркеу коды* Адрес земельного участка, регистрационный код адреса *	Түркістан обл., Сайрам ауд., Манкент а.о., Манкент а., 183 к обл. Туркестанская, р-н Сайрамский, с.о. Манкентский, с. Манкент, кв-л 183
3. Жер учаскесіне құқық түрі Вид право на земельный участок	уақытша өтеулі ұзақ мерзімді ортақ үлестік жер пайдалану временное возмездное долгосрочное общее долевое землепользование
4. Жалға алудың аяқталу мерзімі мен күні ** Срок и дата окончания аренды **	20 жыл, 27.12.2044 дейін 20 лет, до 27.12.2044
5. Жер учаскесінің алаңы, гектар*** Площадь земельного участка, гектар***	9.2389 9.2389
6. Жердің сапаты Категория земель	Ауыл шаруашылығы мақсатындағы жер Земли сельскохозяйственного назначения
7. Жер учаскесінің нысаналы мақсаты**** Елді мекендегі функционалдық аймақ (бар болса)***** Целевое назначение земельного участка**** Функциональная зона в населенном пункте (при наличии)*****	шаруа қожалығын жүргізу үшін для ведения крестьянского хозяйства
8. Жер учаскесін пайдаланудағы шектеулер мен ауыртпалықтар Ограничения в использовании и обременения земельного участка	жок нет
9. Бөлінуі (бөлінеді/бөлінбейді) Делимость (делимый/неделимый)	Бөлінетін Делимый

Ескертпе / Примечание:

* Мекенжайдың тіркеу коды болған жағдайда көрсетіледі/Регистрационный код адреса указывается при наличии.


** Аяқталу мерзімі мен күні уақытша жер пайдалану кезінде көрсетіледі/Срок и дата окончания указывается при временном землепользовании.

*** Қосымша жер учаскесінің үлесі бар болған жағдайда көрсетіледі/Дополнительно указывается доля площади земельного участка при наличии.

**** Қосымша жеке қосалқы шаруашылық жүргізу үшін берілетін жер учаскесінің телімінің түрі көрсетіледі/В случае предоставления для ведения лич-
подсобного хозяйства, указывается вид надела земельного участка.

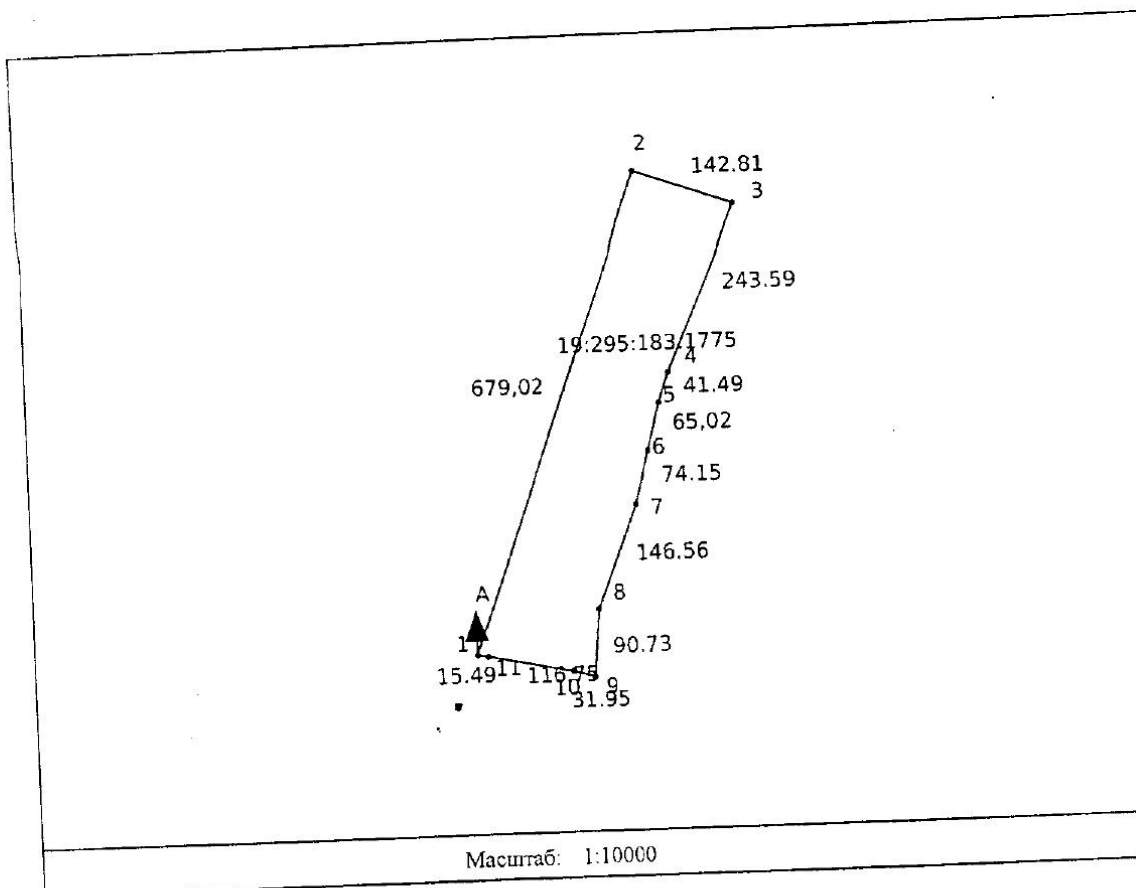
***** Жергілікті атқарушы органның шешіміне сәйкес елді мекендер жерлеріндегі функционалдық аймақ/Функциональная зона на землях населенных
пунктов согласно решения местного исполнительного органа.

Осы құжат «Электрондық құжат және электрондық цифрлық қолтаңба туралы» 2003 жылғы 7 қаңтардағы N 370-II ҚРЗ І бабына сәйкес қағаз жеткізгіштегі құжатпен бір
Данный документ согласно пункту 1 статьи 370-II ЗРК от 7 января 2003 года «Об электронном документе и электронной цифровой подписи» равнозначен доку-
менту на бумажном носителе.



*штрих-код ЖМБМК АЖ-дан алынған және қызмет берушінің электрондық-цифрлық қолтаңбасымен қол қойылған деректерді қамтиды: "Азаматтарға арналған мемлекеттік корпорациясы" коммерциялық емес акционерлік қоғамының Түркістан облысы бойынша филиалының Сайрам аудандық тіркеу және жер кадастры бөлімі.
*штрих-код содержит данные, полученные из ИС ЕГРН и подписанные электронно-цифровой подписью услугодателя: Отдел Сайрамского района по регистрации и зем-

**Жер учаскесінің жоспары*
План земельного участка***




Масштаб: 1:10000

**Сызықтардың өлшемін шығару
Выноска мер линий**

Бұрылысты нүктелердің № № поворотных точек	Сызықтардың өлшемі Меры линий
Жыжымайтын мүшiкiң бiрiншiсi мемлекеттiк кадастры ақпараттық жүйесiнiң жария кадастрлық картасында көрсетiлген координаттар жүйесiндегi сызықтардың өлшемдерi Меры линий в системе координат, указанной в публичной кадастровой карте информационной системы единого государственного кадастра недвижимости	
1-2	679.02
2-3	142.81
3-4	243.59
4-5	41.49
5-6	65.02

Осы құжат «Электрондық құжат және электрондық цифрлық қолтаңба туралы» 2003 жылғы 7 қаңтардағы N 370-III ҚРЗІ бабына сәйкес қағаз аяқталған құжатпен дәлелденген. Данный документ согласно пункту 1 статьи 370-III ЗРК от 7 января 2003 года «Об электронном документе и электронной цифровой подписи» равнозначен бумажному носителю.



*штрих-код ЖМБМК АЖ-дан алынған және қызмет берушінің электрондық-цифрлық қолтаңбасымен қол қойылған деректерді қамтиды; *Азыматараев ақ мемлекеттік корпорациясы* коммерциялық емес акционерлік қоғамының Түркістан облысы бойлығын филиалының Сайрам аудандық тіркеу және жер қ. *штрих-код содержит данные, полученные из ИС ЕГКН и подписанные электронной-цифровой подписью услугодателя: Отдел Сайрамского района по регистрации

6-7	146.56
7-8	90.73
8-9	31.95
9-10	116.75
10-11	15.49
11-1	
Бірыңғай мемлекеттік координаттар жүйесіндегі сызықтардың өлшемдері / Меры линий в единой государственной системе координат	
	0.0

**Аралас учаскелердің кадастрлық нөмірлері (жер санаттары)*
Кадастровые номера (категории земель) смежных земельных участков***

Нүктесінен От точки	Нүктесіне дейін До точки	Сипаттамасы Описание
А	А	Земли с. Манкент

Ескертпе/Примечание:
*Шектесулердің сипаттамасы жер учаскесіне сәйкестендіру құжатын дайындау сәтіне жарамды/Описание смежных земель действительно на момент изготовления идентификационного документа на земельный участок.

**Жоспар шекарасындағы бөгде жер учаскелері
Посторонние земельные участки в границах плана**

Жоспардағы № № на плане	Жоспар шегіндегі бөтен жер учаскелерінің кадастрлық нөмірлері Кадастровые номера посторонних земельных участков в границах плана	Аланы, гектар Площадь, гектар
-----	-----	-----


Осы актіні "Азаматтарға арналған үкімет мемлекеттік корпорациясы" коммерциялық емес акционерлік қоғамының Түркістан облысы бойынша филиалының Сайрам аудандық тіркеу және жер кадастры бөлімі жасады.
(жер кадастрын жүргізетін ұйымның атауы)

Настоящий акт изготовлен Отдел Сайрамского района по регистрации и земельному кадастру филиала негосударственного акционерного общества «Государственная корпорация «Правительство для граждан» Туркестанской области
(наименование организации, ведущей земельный кадастр)

Актінің дайындалған күні: 2024 жылғы «17» қазан

Дата изготовления акта: «17» октября 2024 года

Осы құжат «Электрондық құжат және электрондық цифрлық қолтаңба туралы» 2003 жылғы 7 қаңтардағы N 370-ІІ ҚРЗ І бабына сәйкес қағаз жеткізіншегі құжатпен бірге бұмажном носителе.
Данный документ согласно пункту 1 статьи 370-ІІ ЗРК от 7 января 2003 года «Об электронном документе и электронной цифровой подписи» равнозначен документу на бумажном носителе.



*штрих-код ЖМБМК АЖ-дан алынған және қызмет берушінің электрондық-цифрлық қолтаңбасымен қол қойылған деректерді қамтиды: "Азаматтарға арналған мемлекеттік корпорациясы" коммерциялық емес акционерлік қоғамының Түркістан облысы бойынша филиалының Сайрам аудандық тіркеу және жер кадастры бөлімі.
*штрих-код содержит данные, полученные из ИС ЕГРН и подписанные электронной цифровой подписью услугодателя: Отдел Сайрамского района по регистрации и земельному кадастру.

