

Товарищество с ограниченной ответственностью «Projects World ECO Group»
Государственная лицензия на оказание услуг №01838Р от 03.06.2016 г.

УТВЕРЖДАЮ
Директор
ТОО «Актобе КапиталСтрой»
Кустанаев Б.Б.
_____ 2026 г.



ПРОЕКТ

Раздел охраны окружающей среды (РООС)

к Плану разведки изъятием горной массы строительного камня для производства щебня на месторождении «КапиталТас» в Хромтауском районе Актюбинской области, Республики Казахстан

Директор
ТОО «Projects World ECO Group»



Карасаев Т. М.

г. Актобе, 2026 г.

Содержание

Введение.....	4
1. Общие сведения об участке разведки.....	Ошибка! Закладка не определена. 5
2. Воздушная среда.....	14
2.1. Краткая климатическая характеристика района.....	14
2.2. Воздействие объекта на атмосферный воздух.....	15
2.2.1. Перечень загрязняющих веществ	15
2.2.2. Расчет выбросов загрязняющих веществ	18
2.2.3. Параметры источников выбросов загрязняющих веществ	25
2.2.4. Расчет приземных концентрации загрязняющих веществ	32
2.3. Мероприятия по уменьшению выбросов загрязняющих в атмосферу.....	34
2.3.1. Мероприятия по регулированию выбросов НМУ	34
2.4. Установление нормативов допустимых выбросов (НДВ) для объекта.....	34
2.5. Определение размера санитарно-защитной зоны	35
3. Водные ресурсы.....	37
3.1. Потребность в водных ресурсах	37
3.2. Поверхностные воды	37
3.3. Водоохранные мероприятия.....	38
4. Земельные ресурсы и почвы.....	39
4.1. Характеристика современного состояния почвенного покрова.....	39
4.2. Характеристика ожидаемого воздействия на почвенный покров	41
4.3. Планируемые мероприятия и проектные решения в зоне воздействия	42
5. Недра.....	44
6. Отходы производства и потребления	45
6.1. Виды и объёмы образования отходов	45
6.2. Расчет объемов образования отходов	45
6.3. Рекомендации по обезвреживанию, утилизации, захоронению отходов	49
6.5. Контроль за безопасным обращением отходов.....	49
7. Физические воздействия	50
7.1. Оценка воздействия электрического поля на окружающую среду.....	50
7.2. Вибрация.....	51
7.3. Электромагнитные воздействия.....	51
7.4. Мероприятия по снижению акустического, вибрационного и электромагнитного воздействия.....	52
8. Растительность.....	54
8.1. Краткое описание существующих растительных сообществ	54
8.2. Характеристика воздействия объекта на растительные сообщества	55
8.3. Мероприятия по снижению негативного воздействия на почвенно-растительный покров	55
9. Животный мир	57

9.1. Краткое описание фауны района	57
9.2. Характеристика воздействия объекта на животный мир	57
9.3. Мероприятия по защите животного мира	57
10. Оценка экологического риска	59
11. Социально-экономическая среда	60
Список используемой литературы	62
Приложения	

Введение

Настоящая работа представляет собой раздел охраны окружающей среды (РООС) к Плану разведки с изъятием горной массы строительного камня для провоза щебня на месторождении «КапиталТас» в Хромтауском районе Актюбинской области Республики Казахстан.

Раздел охраны окружающей среды – процедура, в рамках которой оцениваются возможные последствия хозяйственной и иной деятельности для окружающей среды и здоровья человека, разрабатываются меры по предотвращению неблагоприятных последствий (уничтожения, деградации, повреждения и истощения естественных экологических систем и природных ресурсов), оздоровлению окружающей среды с учетом требований экологического законодательства Республики Казахстан.

Целью раздела охраны окружающей среды является определение целесообразности и приемлемости деятельности исследуемого объекта и обоснование экономических, технических, организационных, санитарных, государственно-правовых и других мероприятий по обеспечению безопасности окружающей среды.

Раздел охраны окружающей среды выполнен в соответствии с требованиями Законов Республики Казахстан «Экологический кодекс РК» от 2 января 2021 г. и согласно «Инструкции по организации и проведению экологической оценки» от 30 июля 2021 года № 280.

Заказчиком разработки проекта является – **ТОО «Актобе КапиталСтрой»**

Генеральный проектировщик – **ТОО «Projects World ECO Group»**.

В проекте содержатся краткие сведения о планируемых работах, источниках выделения и источниках выбросов вредных веществ в атмосферу, приведены расчёты рассеивания на период работ. Состав и содержание РООС разработаны применительно к требованиям специфики отрасли и приняты в соответствии с действующими нормативными документами.

Для разработки и выпуска табличных форм использовалось программное обеспечение фирмы ООО НПП «Логос-Плюс», г. Новосибирск, - «ЭРА-Воздух», версия 3.0.

Предусматриваемая намечаемая деятельность отсутствует в разделе 1. «Перечень видов намечаемой деятельности и объектов, для которых проведение оценки воздействия на окружающую среду является обязательным» Приложения 1 экологического Кодекса РК от 02.01.2021 г.

Предусматриваемая намечаемая деятельность отсутствует в разделе 2. «Перечень видов намечаемой деятельности и объектов, для которых проведение процедуры скрининга воздействий намечаемой деятельности является обязательным», Приложения 1 экологического Кодекса РК от 02.01.2021 г.

Предусматриваемая намечаемая деятельность по геологоразведке отчасти соответствует к п. 7.12., раздела 2, Приложения 2, ЭК РК от 02.01.2021г. «разведка твердых полезных ископаемых с извлечением горной массы и перемещением почвы для целей оценки ресурсов твердых полезных ископаемых». Однако, рассматриваемый объект по геологоразведке производится для общераспространенных полезных ископаемых. В соответствии с п. 4 ст. 12 Кодекса Республики Казахстан «О недрах и недропользовании» твердыми полезными ископаемыми признаются природные минеральные образования, органические вещества и их смеси, находящиеся в твердом состоянии в недрах или на земной поверхности. Твердые полезные ископаемые подразделяются на рудные и нерудные. Нерудные твердые полезные ископаемые, используемые в естественном состоянии или с незначительной обработкой и очисткой в строительных и иных хозяйственных целях и имеющие широкое распространение в недрах, признаются общераспространенными.

Рассматриваемые работы по геологоразведке соответствует к пп. 1., п 2. Раздела 3, Приложения 2, ЭК РК от 02.01.2021г «наличие на объекте стационарных источников эмиссий, масса загрязняющих веществ в выбросах в атмосферный воздух которых составляет 10 тонн в год и более»

1. Общие сведения о районе проектируемых работ

В административном отношении расположен в Хромтауском районе Актюбинской области, в 12,4 км от пос. Кудыксай.

Назначение объекта недропользования:

Поиски и оценка запасов строительного камня проявления для производства щебня для строительных работ, автодорожных оснований и покрытий

Геологические задачи и методы их решения

Подготовительные работы и проектирование

С целью составления Плана разведки проявления строительного камня «КапиталТас» в подготовительный период будет проведено изучение опубликованной и фондовой литературы по исследованной территории.

Объем работ 0,5 отр/месяца.

Топографическая и маркшейдерская основы

Для установления пространственного планового и высотного положения контуров подсчета минеральных запасов/ресурсов проявления строительного камня «КапиталТас» с требуемой точностью будут выполнены топографо-геодезические работы (разбивочные работы, планово-высотная привязка шурфов и топографическая съемка).

Вынос проектных шурфов в «натуру» будет выполнен спутниковым навигатором GPS-72.

Топографическая съемка участка масштаба 1:2000 на площади 0,536 км² с сечением рельефа через 1,0 м и планово-высотная привязка 17 шурфов будут выполнены в 2026 году электронным тахеометром Leica 470.

Необходимые поверки инструмента будут проводится в начале и в процессе ведения полевых работ.

Точность тахеометра:

- измерения углов – 5”;
- измерения расстояния (на 1у призму) - $\pm(2 \text{ мм}+2ppm)$ до 3500 м;
- определение высотных отметок - ± 10 мм.

Точки рабочего съемочного обоснования будут определены тахеометрическим ходом точностью 1:2000.

Для получения координат и высот выработок будут выполнены их привязка к точкам съемочного обоснования, которые будут определены тахеометрическим ходом точности 1:2000.

Горизонтальные углы и длины линий измерены электронным тахеометром.

Съемка ситуации и рельефа участка будут выполнены с точек тахеометрического хода и переходных точек.

Топографическая съемка проявления и планово-высотная привязка шурфов, выполненная электронным тахеометром в соответствии с требованиями (4), обеспечила требуемую точностью топографо-геодезических работ.

Система высот – Балтийская, система координат – СК-42.

Рекогносцировочные маршруты

Для обследования площади месторождения «КапиталТас» будет выполнен рекогносцировочный маршрут с целью изучения ситуации дневной поверхности, наличия инфраструктурных элементов (дорог, линий электропередач, карьеров и т. д), рационального размещения разведочных шурфов.

Рекогносцировочный маршрут будет проводится между разрезами I-I и III-III с использованием готовой топографической основы участка масштаба 1:2000 с использованием GPS-прибора.

Объем маршрута составил 3,1 п. км.

В ходе маршрута установлено:

- обследованная территория участка проявления перекрыта современными глинами с маломощным неразвитым почвенно-растительным слоем в верхней части разреза;
- в пределах площади участка отсутствуют инфраструктурные элементы, препятствующие проведению геологоразведочных и, в дальнейшем, добычных работ;
- места заложения шурфов определяются достаточно уверенно.
- данная территория рекомендована для проведения геологоразведочных работ с применением экскаваторной проходкой.

Горные работы

С целью определения количества, то есть минеральных запасов и ресурсов полезного ископаемого месторождения «КапиталТас», планируется проведение оконтуривания продуктивной толщи разведочными выработками по площади и на глубину по заданной сети.

В данных геолого-геоморфологических условиях, с учётом ранее проведённых геологоразведочных работ, в качестве разведочных выработок принимаются шурфы механической проходки.

Форма полезной толщи определяет прямоугольную геометрию геологоразведочной сети, ориентированную по профилям субширотного простирания.

Выбор плотности сети горных выработок осуществляется в соответствии с «Инструкцией по применению классификации запасов к месторождениям строительного и облицовочного камня» (ГКЗ СССР, 1982 г.), согласно которой месторождение «КапиталТас» относится к 1-й группе, 1-му типу, с рекомендуемыми расстояниями между выработками для запасов категории С1 — 400–600 м.

На месторождении «КапиталТас» расстояние между профилями составляет 303 м, расстояние между выработками в пределах профилей — 94–168 м, что обеспечивает достижение требуемой плотности разведочной сети для подсчёта запасов категории С1.

Всего на участке по четырём широтным профилям планируется проходка 17 шурфов. Глубина шурфов принимается до 5,0 м от дневной поверхности.

Проходка шурфов осуществляется механическим способом с применением экскаватора Komatsu PC-400/LC. Разработка горной массы ведётся послойно экскаваторным ковшом с соблюдением проектных геометрических параметров выработок и обеспечением устойчивости бортов в процессе выемки.

В ходе проходки проводится визуальный геологический контроль стенок и дна шурфов. Работы выполняются преимущественно в сухих условиях; при необходимости обеспечивается отвод поверхностных и инфильтрационных вод. По завершении работ шурфы подлежат засыпке в установленном порядке.

Технологическая проба строительного камня формируется в пределах участка недропользования в процессе проходки траншей и шурфов, пройденных механическим способом. В соответствии с техническим заданием проектная глубина разведки принимается до 15,0 м, однако на данном этапе геологоразведочных работ для получения представительной информации о качестве и технологических свойствах сырья глубина разведочных выработок ограничивается значением до 5,0 м, что считается достаточным для решения поставленных задач.

В процессе работ планируется проходка 17 шурфов глубиной по 5,0 м, при этом объём горной массы, извлекаемой непосредственно в пределах шурфов, составляет около 8 500 м³. Для обеспечения их проходки и вскрытия массива дополнительно планируется проведение траншей, используемых в качестве вспомогательных и вскрывающих выработок.

Суммарный объём горной массы, непосредственно вовлечённой в технологическую пробу и используемой для оценки качества строительного камня, составляет около 22 500 м³. Общий объём горной массы, извлекаемой при проходке шурфов и траншей, включая вспомогательные и подготовительные выработки, составляет порядка 30 000 м³.

Отбор материала осуществляется равномерно по площади участка и по всей вскрытой мощности массива – из стенок и дна траншей и шурфов, что обеспечивает представитель-

ность технологической пробы и позволяет оценить физико-механические и технологические свойства строительного камня в условиях, максимально приближенных к промышленной разработке.

Применение горнотранспортного оборудования при проходке траншей и шурфов

При выполнении работ по проходке траншей и шурфов, отбору технологической пробы и перемещению горной массы используются экскаватор, автосамосвалы и бульдозер.

Экскаватор Komatsu PC-400/LC применяется для основной разработки массива при проходке шурфов и траншей. С применением экскаватора выполняются послойная выемка горной массы, формирование забоев, зачистка дна и стенок выработок, а также погрузка строительного камня в автосамосвалы. Основной объём работ экскаватора приходится на разработку массива в пределах шурфов (около 8 500 м³) и на объём технологической пробы (22 500 м³).

Автосамосвалы используются для транспортирования извлечённой горной массы от забоев шурфов и траншей к местам временного складирования и формирования технологической пробы, а также для вывоза излишков породы. Автотранспорт задействуется при перемещении горной массы в составе объёма технологической пробы (22 500 м³) и общего объёма выемки (порядка 30 000 м³).

Бульдозер применяется для выполнения вспомогательных технологических работ и не используется для основной разработки массива. К выполняемым операциям относятся планировка и выравнивание рабочих площадок, зачистка дна и бровок выработок, а также профилирование технологических проездов в зоне траншей и шурфов.

Объём бульдозерных работ принимается расчётным способом и определяется в размере 2 % от объёма экскаваторной разработки (22 500 м³), что составляет 450 м³ и не дублирует объёмы работ, выполняемых экскаватором и автосамосвалами.

2. Воздушная среда

2.1. Краткая климатическая характеристика района

Климат района вследствие удаления от морей имеет резко выраженный континентальный характер: жаркое и сухое лето, сильные ветры, достигающие ураганной силы, малое количество выпадающих осадков и короткая теплая зима. Самые высокие температуры наблюдаются в мае – сентябре месяцах и доходят до 40 С. Жаркий период длится 5 месяцев отличающихся большей сухостью воздуха горячими ветрами и полным отсутствием атмосферных осадков.

Осенне –весенний период затяжной, характерен умеренным и теплым климатом, с редкими дождями, которые возраждают растительность района. Степи покрываются зелеными травами, зацветающими яркими цветами: маки, орхидеи, тюльпаны. По саям встречаются белые грибы. Зима короткая и теплая, снежный покров восстанавливается несколько раз, на короткий период. Температура воздуха колеблется от -230С до +250С. Ветровой режим характерен преобладанием ветров северо-восточного направления

Среднегодовая скорость господствующих ветров колеблется от 2,3 – до 6,5м/сек. Максимальная сила ветра достигает 15 м/сек. Абсолютная и относительная влажность воздуха изменяется в течение года в значительных пределах. Абсолютная влажность воздуха в зимнее время 3,3-4 г/м³ , с наступлением весны постепенно увеличивается до 10 - 11 г/м³. Относительная влажность воздуха достигает наибольших значений в зимнее время, составляя 70-80% , потом уменьшается до 25-30%

2.2. Воздействие объекта на атмосферный воздух

В административном отношении расположен в Хромтауском районе Актюбинской области, в 12,4 км от пос. Кудыксай, в пределах участка недр блока М-40-70-(10д-5а-9).

При производстве работ по добыче выделение загрязняющих веществ будет осуществляться при работе бульдозера и погрузчика на вскрыше, работе экскаватора на добыче полезного ископаемого, транспортировке вскрыши, транспортировке полезного ископаемого, вспомогательных работах бульдозера на вскрыше, пылении при формировании и хранении вскрышных пород.

В процессе эксплуатации оборудования, при проведении работ выделяются вредные вещества в атмосферу от сжигания топлива в двигателях внутреннего сгорания автотранспортных средств, бульдозера, погрузчика, экскаватора.

На данном этапе проектирования предусматриваются следующие источники выбросов загрязняющих веществ в атмосферу:

Источник загрязнения N 6001, Неорганизованный

Источник выделения N 001, Работа экскаватора при погрузке горной массы в автосамосвал

Источник загрязнения N 6002, Неорганизованный

Источник выделения N 002, Работа автосамосвала на транспортировке горной массы

Источник загрязнения № 6003, Неорганизованный выброс

Источник выделения № 003, Работа бульдозера на вспомогательных работах

На карьере работает спецтехника, работающая за счет сжигания дизельного топлива в двигателях внутреннего сгорания. Обеспечение ГСМ горных и транспортных механизмов, а также технической и хозяйственной водой предусматривается в ближайшем населённом пункте. Заправка техники на карьере не осуществляется.

Количество источников выбросов составит 3, из них 3 – неорганизованных источников.

Согласно ст.202 п. 17 Экологического Кодекса нормативы эмиссий от передвижных источников выбросов загрязняющих веществ в атмосферу не устанавливаются.

Платежи за загрязнение атмосферного воздуха при эксплуатации передвижных источников автотранспорта и спецтехники начисляются по фактически использованному топливу согласно ставкам платы за загрязнение окружающей среды, установленными п.4.ст.576 Налогового кодекса РК.

2.2.1. Перечень загрязняющих веществ

Перечень загрязняющих веществ, выбрасываемых в атмосферу представлен в виде таблице 3.1. Данный перечень составлен по расчетам выбросов загрязняющих веществ в атмосферу по действующим нормативно-методическим документам. В таблице 3.1 наряду с загрязняющими веществами, их кодами и классами опасности приведены общие значения максимально-разовых и годовых выбросов предприятия в целом по видам загрязняющих веществ, а также определены коэффициенты опасности каждого вещества и выброс вещества в усл. т/год.

Численный показатель категории опасности определен по следующему принципу:

$$КОП = \sum (M_i / ПДК_i) c_i,$$

M_i – масса выбросов i -того вещества, т/год;

$ПДК_i$ – среднесуточная предельно-допустимая концентрация i -го вещества, мг/м³

n – количество загрязняющих веществ, выбрасываемых предприятием;

c_i – безразмерная величина, соотношения вредности i -того вещества с вредностью сернистого газа, где:

Константа	Класс опасности			
	1	2	3	4
C_i	1,7	1,3	1,0	0,9

Согласно приведенным ниже граничным условиям деления предприятий на категории опасности рассчитана категория опасности предприятия по массе и видовому составу выбрасываемых в атмосферу веществ.

Категория опасности	I	II	III	IV
Значение КОП	$КОП > 10^6$	$10^6 > КОП > 10^4$	$10^4 > КОП > 10^3$	$КОП < 10^3$

Все таблицы составлены с помощью программного комплекса «ЭРА» (фирма «ЛОГОС-ПЛЮС», г.Новосибирск) на основе расчетов выбросов загрязняющих веществ от источников загрязнения атмосферы предприятия.

**Раздел охраны окружающей среды (РООС) к Плану разведки с изъятием горной массы строительного камня для провоза щебня на месторождении «КапиталТас» в Хромтауском районе
Актюбинской области Республики Казахстан**

ЭРА v3.0

Таблица 3.1

Перечень загрязняющих веществ, выбрасываемых в атмосферу
на существующее положение

Хромтауский район, План разведки с изъятием горной массы строительного камня

Код загр. вещ- ства	Наименование загрязняющего вещества	ПДК макси- маль- ная разо- вая, мг/м3	ПДК среднесу- точная, мг/м3	ОБУВ, мг/м3	Клас с опас - но- сти	Выброс вещества г/с	Выброс вещества, т/год (М)	Значение КОВ (М/ПДК) **а	Выброс ЗВ, условных тонн
1	2	3	4	5	6	7	8	9	10
2908	Пыль неорганическая, содержащая двуокись кремния в %: 70-20 (шамот, цемент, пыль цементного производства - глина, глинистый сланец, доменный шлак, песок, клинкер, зола, кремнезем, зола углей казахстанских месторождений) (494)	0.3	0.1		3	1.16056	0.83137	8.3137	8.3137
	В С Е Г О :					1.16056	0.83137	8.3137	8.3137
Примечания: 1. В колонке 9: "М" - выброс ЗВ, т/год; "ПДК" - ПДКс.с. или (при отсутствии ПДКс.с.) 0.1*ПДКм.р. или (при отсутствии ПДКм.р.) 0.1*ОБУВ; "а" - константа, зависящая от класса опасности ЗВ 2. Способ сортировки: по возрастанию кода ЗВ (колонка 1)									

2.2.2. Параметры источников выбросов загрязняющих веществ

Для определения количественных и качественных величин выбросов от источников строящегося комплекса выполнены расчеты по действующим нормативно методическим документам.

Расчет количества загрязняющих веществ, выбрасываемых в атмосферу источниками выбросов, приведен в приложении.

Параметры выбросов загрязняющих веществ в атмосферу представлены в таблице 3.3.

**Раздел охраны окружающей среды (РООС) к Плану разведки с изъятием горной массы строительного камня для провоза щебня на месторождении «КапиталТас» в Хромтауском районе
Актюбинской области Республики Казахстан**

ЭРА v3.0

Параметры выбросов загрязняющих веществ в атмос

Хромтауский район, План разведки с изъятием горной массы строительного камня

Пр о из в од с тв о	Це х	Источники выделения загрязняющих ве- ществ		Чис- ло ча- сов ра- бо- ты в год	Наименование источника выбро- са вредных веществ	Номер ис- точ- ника вы- бро- са	Высо- та ис- точ- ника вы- бро- са, м	Диа- метр усть- я тру- бы м	Параметры газо- возд. смеси на выходе из ист. выброса			Координаты источника на карте-схеме, м		
		Наименование	Ко- ли- чес- т- во ист. .						ско- рость м/с	объем на 1 трубу, м ³ /с	тем- пер. оС	точечного ис- точ. /1-го конца лин. /центра площад- ного источника		2-го кон- ца /длина, ш площадн источни
												X1	Y1	
1	2	3	4	5	6	7	8	9	10	11	12	13	14	15
00 1		Работа экскаватора при погрузке гор- ной массы в автосамосвал	1		Неорганизованный	6001	0.5					1	1	1
00 1		Работа автосамосвала	1		Неорганизованный	6002	0.5					1	1	1

Раздел охраны окружающей среды (РООС) к Плану разведки с изъятием горной массы строительного камня для провоза щебня на месторождении «КапиталТас» в Хромтауском районе Актыубинской области Республики Казахстан

	на транспортиров- ке горной массы												
00 1	Работа бульдозера на	1	Неорганизованный	6003	0.5					1	1	1	

Таблица 3.3

феру для расчета ПДВ на 2026 год

ц а л и н . и р и н а о г о к а У2 16	Наименование газоочистных установок и мероприятий по сокращению выбросов	Веще- ства по ко- то- рым произ- во- дится газо- очистка	Ко- эфф обес п га- зо- очис т кой, %	Средняя эксплуат степень очистки/ max. степ очистки%	Код веще- ств а	Наименование вещества	Выбросы загрязняющих веществ			Год дос- ти- же ния ПДВ
							г/с	мг/нм3	т/год	
1					290 8	1 Пыль неорганическая, содержащая двуокись кремния в %: 70-20 (шамот, цемент, пыль	0.158		0.0454	202 6

Раздел охраны окружающей среды (РООС) к Плану разведки с изъятием горной массы строительного камня для провоза щебня на месторождении «КапиталТас» в Хромтауском районе Актюбинской области Республики Казахстан

1					2908	цементного производства - глина, глинистый сланец, доменный шлак, песок, клинкер, зола, кремнезем, зола углей казахстанских месторождений) (494) Пыль неорганическая, содержащая двуокись кремния в %: 70-20 (шамот, цемент, пыль цементного производства - глина, глинистый сланец, доменный шлак, песок, клинкер, зола, кремнезем, зола углей казахстанских месторождений) (494) Пыль неорганическая, содержащая двуокись	0.03356		0.768	2026
1					2908	содержащая двуокись кремния в %: 70-20 (шамот, цемент, пыль цементного производства - глина, глинистый сланец, доменный шлак, песок, клинкер, зола, кремнезем, зола углей казахстанских месторождений) (494) Пыль неорганическая, содержащая двуокись	0.969		0.01797	2026

ЭРА v3.0

Параметры выбросов загрязняющих веществ в атмосферный воздух

Хромтауский район, План разведки с изъятием горной массы строительного камня

1	2	3	4	5	6	7	8	9	10	11	12	13	14	15
		вспомогательных работах												

2.2.3. Расчет приземных концентрации загрязняющих веществ

Расчет рассеивания вредных веществ в атмосфере и анализ расчетных приземных концентраций загрязняющих веществ представлен в приложении 4.

В соответствии с нормами проектирования для оценки влияния выбросов загрязняющих веществ на качество атмосферного воздуха используется математическое моделирование. Расчет содержания вредных веществ в атмосферном воздухе должен проводиться в соответствии с требованиями «Методика расчета концентраций в атмосферном воздухе вредных веществ, содержащихся в выбросах предприятий» РНД 211.2.01.01-97.

Моделирование рассеивания загрязняющих веществ в приземном слое атмосферы проводилось на персональном компьютере по программному комплексу «ЭРА» версия 3.0. (ООО НПП «Логос-Плюс», г. Новосибирск), в котором реализованы основные зависимости и положения «Расчета полей концентраций вредных веществ в атмосфере без учета влияния застройки» (в соответствии с ОНД-86).

Загрязнение приземного слоя воздуха, создаваемого выбросами промышленных объектов, зависит от объемов и условий загрязняющих веществ в атмосферу, природно-климатических условий и особенностей циркуляции атмосферы.

Расчётами рассеивания загрязняющих веществ в атмосфере определены максимальные концентрации всех загрязняющих веществ, выбрасываемых всеми источниками и расстояния достижения максимальных концентраций загрязняющих веществ. При проведении расчетов учитывалась одновременность проведения технологических операций.

Расчет рассеивания и расчет загрязнения атмосферного воздуха выполнен с использованием программного комплекса ЭРА версия 3.0.

Расчеты рассеивания загрязняющих веществ в атмосфере от данного объекта, выполнены без учета фоновых концентраций.

- размеры – 1500 м * 1500 м
- шаг расчетной сетки – 150 м
- количество расчетных точек – 11 * 11

Максимальные концентрации отмечаются у источников выбросов загрязняющих веществ.

Результаты расчета приземных концентраций приведен на схеме изолиний.

Максимальные приземные концентрации загрязняющих веществ регистрируются у источников выбросов.

Выбросы по источникам могут быть приняты в качестве нормативов НДВ.

В целом воздействие рассматриваемых источников на атмосферу района можно оценить как умеренное.

ЭРА v3.0

Таблица 2.2

Определение необходимости расчетов приземных концентраций по веществам на существующее положение

Хромтауский район, План разведки с изъятием горной массы строительного камня

Код агр. вещества	Наименование вещества	ПДК максим. разовая, мг/м ³	ПДК средне-суточная, мг/м ³	ОБУВ ориентир. без-опасн. УВ, мг/м ³	Выброс вещества г/с (М)	Средне-взвешенная высота, м (Н)	М/ (ПДК*Н) для Н>10 М/ПДК для Н<10	Необходимость проведения расчетов
1	2	3	4	5	6	7	8	9
2908	Пыль неорганическая, содержащая дву-окись кремния в %: 70-20 (шамот, цемент, пыль цементного производства - глина, глинистый сланец, доменный шлак, песок, клинкер, зола, кремнезем, зола углей казахстанских месторождений) (494)	0.3	0.1		1.16056	2	3.8685	Да
<p>Примечания: 1. Необходимость расчетов концентраций определяется согласно п.58 МРК-2014. Значение параметра в колонке 8 должно быть >0.01 при Н>10 и >0.1 при Н<10, где Н - средневзвешенная высота ИЗА, которая определяется по стандартной формуле: $\frac{\sum(H_i * M_i)}{\sum(M_i)}$, где H_i - фактическая высота ИЗА, M_i - выброс ЗВ, г/с</p> <p>2. При отсутствии ПДКм.р. берется ОБУВ, при отсутствии ОБУВ - ПДКс.с.</p>								

2.3. Мероприятия по уменьшению выбросов загрязняющих в атмосферу

В связи с незначительными выбросами загрязняющих веществ, планируемая деятельность не представляет угрозы окружающей среде.

Для снижения пылеобразования работ предусматриваются следующие мероприятия:

- снижение скорости движения автотранспорта и техники до оптимально-минимальной.

При работе оборудования с двигателями внутреннего сгорания кроме пыления происходит загрязнения атмосферы газообразными продуктами. В выхлопных газах дизельных двигателей содержится значительное количество сажи и дыма. Мероприятие по уменьшению выхлопных газов аналогичны мероприятиям по снижению пылеобразования.

2.3.1. Мероприятия по регулированию выбросов НМУ

В соответствии с методическими указаниями «Регулирование выбросов при неблагоприятных метеорологических условиях РД 52.04.52-85 и «Рекомендациями по основным вопросам воздухоохранной деятельности» мероприятия по сокращению выбросов в периоды НМУ разрабатывается для предприятий, расположенных в населенных пунктах, где проводится или планируется прогнозирование НМУ органами Казгидромета.

Регулирование выбросов осуществляется с учетом прогноза неблагоприятных метеорологических условий (НМУ) на основе предупреждений органов Казгидромета, выдаваемых предприятию, в котором указываются продолжительность НМУ, ожидаемая кратность увеличения концентрации вредных веществ по отношению к концентрациям при нормальных метеорологических условиях и режим работы предприятия на этот период.

В зависимости от ожидаемого уровня загрязнения атмосферы службой Казгидромета составляются предупреждения 3-х степеней. Предупреждения первой степени составляются, если предсказывается повышение концентрации в 1,5 раза; второй степени, если предсказывается повышение концентрации от 3 до 5 ПДК; третьей степени – свыше 5 ПДК. На период НМУ на предприятиях должны приводиться мероприятия по регулированию выбросов, т.е. кратковременному их снижению.

В районе проведения ведения работ не проводится и не планируется прогнозирование НМУ, поэтому мероприятия по сокращению выбросов в периоды НМУ не разрабатываются.

2.4. Установление нормативов допустимых выбросов (НДВ) для объекта

По результатам расчетов рассеивания вредных веществ в атмосфере можно сделать вывод, что по всем ингредиентам на границе расчетной СЗЗ приземные концентрации не превышают критериев качества атмосферного воздуха для населенных мест. На основании изложенного, выбросы на период строительства по всем источникам и ингредиентам в разрабатываемом разделе к рабочему проекту предлагается принять в качестве нормативных значений.

2.5. Определение размера санитарно-защитной зоны

В соответствии с СП от 11.01.2022 года №ҚР ДСМ-2 «Санитарно-эпидемиологические требования к санитарно-защитным зонам объектов, являющихся объектами воздействия на среду обитания и здоровье человека».

Границы области воздействия объекта.

Согласно Приказу и.о. Министра здравоохранения Республики Казахстан от 11 января 2022 года № ҚР ДСМ-2 «Об утверждении Санитарных правил «Санитарно-эпидемиологические требования к санитарно-защитным зонам объектов, являющихся объектами воздействия на среду обитания и здоровье человека»:

Раздел 4. Строительная промышленность п. 17. Класс IV – СЗЗ 100 м: п.п. 5) карьеры, предприятия по добыче гравия, песка, глины.

Областью воздействия является территория (акватория), подверженная антропогенной нагрузке и определенная путем моделирования рассеивания приземных концентраций загрязняющих веществ.

Для совокупности стационарных источников область воздействия рассчитывается как сумма областей воздействия отдельных стационарных источников выбросов.

Нормативы допустимых выбросов устанавливаются для каждого загрязняющего вещества, включенного в перечень загрязняющих веществ, в виде:

- 1) массовой концентрации загрязняющего вещества;
- 2) скорости массового потока загрязняющего вещества.

Граница области воздействия на атмосферный воздух объекта определяется как проекция замкнутой линии на местности, ограничивающая область, за границей которого соблюдаются установленные экологические нормативы качества и/или целевые показатели качества окружающей среды с учетом индивидуального вклада объекта в общую нагрузку на атмосферный воздух ($C_{iпр}/C_{iзв} \leq 1$).

Пределы области воздействия на графических материалах (генеральный план города, схема территориального планирования, топографическая карта, ситуационная схема) территории объекта воздействия обозначаются условными обозначениями.

Нормирование выбросов вредных веществ в атмосферу основано на необходимости соблюдения экологических нормативов качества или целевых показателей качества окружающей среды.

Область воздействия для данного вида работ устанавливается по расчету рассеивания согласно Санитарным правилам «Санитарно-эпидемиологические требования к санитарно-защитным зонам объектов, являющихся объектами воздействия на среду обитания и здоровья человека», утвержденного Приказом и.о. Министра здравоохранения Республики Казахстан от 11 января 2022 года № ҚР ДСМ-2.

Радиус расчетной области воздействия участка работ по итогам расчетов рассеивания загрязняющих веществ принят 100 м. Границы области воздействия не выходят за пределы границ СЗЗ. Согласно результатам расчета рассеивания, превышение концентраций загрязняющих веществ на территории области воздействия не обнаружено (Приложение 4).

3. Водные ресурсы

Воздействие проектируемого объекта на водные ресурсы обычно определяется оценкой рационального использования водных ресурсов, степени загрязнения сточных вод и возможности их очистки на локальных очистных сооружениях, решением вопросов регулирования сброса и очистки поверхностного стока.

3.1. Потребность в водных ресурсах

Территория участка по разведке общераспространённых полезных ископаемых не входит в зону санитарной охраны поверхностных водных объектов. Ближайшим поверхностным водным источником до участка является река «Ойсылқара» расположенная на расстоянии 13,3 км южном направлении. Техническая вода будет доставляться на территорию участка специализированным автотранспортом на основании договора о поставке технической воды из ближайших водоисточников..

Техническая вода будет доставляться на территорию участка специализированным автотранспортом на основании договора о поставке технической воды из ближайших водоисточников.

Вода питьевого источника участка должна подвергаться периодическому химико-бактериологическому исследованию для определения пригодности ее для питья. Пользование водой для хозяйственно-питьевых нужд допускается после специального разрешения органов Государственной санитарной инспекции.

Потребность в хоз-питьевой и технической воде: - на питье 16,425 м³/год; - Хоз-бытовые (рукомойник) 82,125 м³/год. Общий объем водопотребления (питьевые и хоз-быт нужды) составляет 98,55 м³/год. Объем водоотведения составляет 68,985 м³/год. На территории участок будет устанавливаться биотуалет, по мере их заполнения с помощью ассенизаторской машины будут вывозиться сторонними организациями на специализированные площадки. Техническая: - Орошение дорог, отвалов, рабочих площадок 560 м³/год. Всего техническая: 560 м³/год. Хозяйственно-питьевое водоснабжение при разработке участок будет осуществляться с ближайшего населенного пункта или с пром. базы разработчика. Ежегодный расход воды составят: хоз-питьевой 98,55 м³. Намечаемой деятельностью не предусмотрено осуществление производственных сбросов сточных вод на открытый рельеф местности.

Потребность в хоз-питьевой и технической воде в основной период эксплуатации карьера

Назначение водопотребления	Норма потребления, м ³	Кол-во	Потреб.	Кол-во	Кратность пылеподавления, раз в сутки	Годовой расход, м ³
		ед. м ²	м ³ /сут,	сут/год		
Хоз-питьевая:						
на питье	0,005	5 чел.	0,045	360	-	16,425
Хоз-бытовые (рукомойник)	0,025	5 чел.	0,225		-	82,125
Всего хоз-питьевая			0,27			98,55

Техническая:							
Орошение дорог, отвалов, рабочих площадок	0,001	3000	3,0	360	2	560	
Всего техническая:			3,0			560	

3.2. Поверхностные воды

Оценка воздействий на водные ресурсы

Прямое воздействие

К прямым воздействиям на поверхностные и подземные воды относятся те воздействия, которые оказывают непосредственное влияние на режим и качество поверхностных и подземных вод. Прямое воздействие - когда техногенная деятельность приводит к изменениям в водоносных горизонтах, которые используются или могут быть использованы в будущем для добычи подземных вод в указанных выше целях, а также гидравлически связанных с ними смежных водоносных горизонтов.

Основными видами прямых антропогенных нагрузок на водные ресурсы являются: использование воды на хозяйственно – питьевые нужды населения, ее использование в сельском хозяйстве и в промышленности, а также сброс сточных вод от различных хозяйствующих предприятий и жилищно-коммунального комплекса.

Прямые воздействия на поверхностные и подземные воды в период добычи ОПИ отсутствуют при добычных работ не предусматривается осуществление сброс сточных вод на открытый рельеф местности.

Интенсивность воздействия на подземные воды будет - «низкое воздействие» - изменения среды в рамках естественных изменений (кратковременные и обратимые).

Таблица 3.2.1 Оценка воздействия проектируемых работ на подземные воды на период строительства

Показатели воздействия	Балл	Масштаб воздействия (рейтинг относительного воздействия и нарушения)
Пространственный масштаб воздействия	1	точечный
Временной масштаб воздействия	1	продолжительный
Интенсивность воздействия	1	незначительный
Интегральная оценка	1	Воздействие низкой значимости

При интегральной оценке воздействия **«воздействие низкой значимости»** - изменения среды в рамках естественных изменений (кратковременные и обратимые). Среда возвращается к нормальным уровням на следующий год после происшествия.

Интегральная оценка воздействия составит **1 балл – воздействие низкой значимости.**

Интенсивность воздействия на подземные воды будет - «низкое воздействие» - изменения среды в рамках естественных изменений (кратковременные и обратимые). Среда возвращается к нормальным уровням на следующий год после происшествия.

Таким образом, воздействие проектируемых объектов на подземные воды на период эксплуатации будут лежать в диапазоне низкой значимости, согласно таблицы 3.2.1.

Трансграничное воздействие

Трансграничное воздействие на подземные воды при ведении добычных работ отсутствует.

3.3. Водоохранные мероприятия

В период ведения строительных работ, а также в период эксплуатации сброс на местность происходить не будет. Влияние на подземные и поверхностные воды оказываться не будет.

В связи с тем, что на период ведения работ сброс сточных вод происходить не будет – разработка водоохранных мероприятий не требует.

4. Земельные ресурсы и почвы

4.1. Характеристика современного состояния почвенного покрова

По гранулометрическому составу полезная толща изучена по материалам лабораторно-технологической пробы и характеризуется следующими параметрами: содержание частиц более 5мм в пробе составляет-5,5%, содержание частиц более 5мм-не превышает требования ГОСТа, точный остаток на сите 0,63мм-16,4%, это не соответствует требованиям ГОСТа (песок необходимо фракционировать); содержание зёрен фракции менее 0,16мм-37,0%, что не соответствует требованиям ГОСТа (песок необходимо фракционировать); по модулю крупности песок относится к группе очень мелкого песка и составляет-1,23.

Содержание глины, ила и пыли в пробе содержится 10,0%, что не соответствует требованиям ГОСТа (песок необходимо отмывать от пылеватых и глинистых частиц).

После отмывки от пылеватых и глинистых частиц природный песок имеет модуль крупности-1,37 (песок очень мелкий).

Содержание полного остатка на сите 0,63мм-18,2%, что превышает требования ГОСТа (песок необходимо фракционировать). Содержание частиц менее 0,16мм-30,0%, что также «Охрана окружающей среды» 98 превышает требования ГОСТа (песок необходимо фракционировать).

Песок имеет истинную плотность-2,60г/см³; объемно-насыпную массу-1539кг/м³; содержание растворимого кремнезема-27,65 моль/л; содержание сернистых и сернокислых соединений в пересчете на SO₃-0,06%, содержание органических примесей-допустимое количество.

В результате разведки установлено, что продуктивная пачка месторождения представлена средней пластообразной залежью песка с изменчивым гранулометрическим составом. Модуль крупности колеблется от 0,1 до 2,6.

Ниже приводится характерный для месторождения разрез:

0,0-0,2м., почвенно- растительный слой представлен суглинками и супесью с остатками корней растений. Мощностью 0,2м.

0,2-2,0м., суглинок светло-коричневого цвета, плотный, сухой, желтовато-серого цвета, порода однородно окрашенная, комковая, слабо пачкает руки, хорошо размокает в воде, вскипает под действием капли соляной кислоты.

Для подтверждения представительности лабораторно-технические пробы всего месторождения сведены в ниже следующей таблице. Приводится сопоставление среднего по месторождению гранулометрического состава песка и гранулометрического состава материала лабораторно-технологической пробы.

Оценка воздействий на земельные ресурсы и почвы

Прямое воздействие

Прямое воздействие на земельные ресурсы при эксплуатации проектируемого объекта заключается в изъятии общераспространенных полезных ископаемых под строительство автодорог.

Косвенное воздействие

Косвенное влияние распространяется на значительно большие расстояния и проявляется в осадениях газов, пыли и химических веществ, деформации поверхности, повреждении растительного покрова, снижении продуктивности сельскохозяйственных угодий, животноводства, изменении химического состава и динамики движения поверхностных и грунтовых вод.

Земли малопригодны для использования в сельскохозяйственном обороте. Ландшафтно-климатические условия и месторасположение территории исключают ее рентабель-

ное использование, для каких либо хозяйственных целей, кроме реализации прямых целей производства. При этом деятельность предприятия позволяет в какой-то мере улучшить транспортную инфраструктуру окрестностей контрактной территории.

В связи с вышесказанным, можно сделать вывод, что существенных воздействий на земельные ресурсы в результате намечаемой деятельности, не предвидется.

Трансграничное воздействие

Трансграничное воздействие на земли при эксплуатации объекта отсутствует.

4.2. Характеристика ожидаемого воздействия на почвенный покров

Воздействия от намечаемой деятельности на почвы и растительный покров складывается из нарушений почвенно-растительного покрова при движении автотранспортных средств, при разливах горюче-смазочных материалов и выпадении загрязнений с атмосферными осадками. Существенную роль в нарушении почвенно-растительного движения транспортных средств вне существующей системы дорог.

Направление движения автотранспортных средств должно быть санкционировано с учетом имеющихся автодорог и наименьшего воздействия на почвы и растительность при выездных работах. Резкая континентальность климата, огромные перепады суточных и сезонных температур, постоянный дефицит влаги, значительные скорости ветров определяют слабую устойчивость почвенных и растительных компонентов биосферы практически к любым видам антропогенного воздействия.

Основными источниками загрязнения строительной территории являются основные и вспомогательные сооружения. Помимо разливов ГСМ при технологических операциях, загрязнение почвенно-растительного слоя происходит при движении, ремонт и профилактическом обслуживании автотранспорта.

Поступления в почву выбросов комплексного состава при строительстве вызывает количественные и качественные изменения в составе почвенных микроорганизмов, ингибирует процессы разложения, минерализации и трансформации азота в почвах.

Очаги сильной деградации сосредоточены вдоль различных линейных сооружений и промышленных объектов, свалок, хранилищ и т.п.

Характер воздействия

Анализ данных по выше приведенным источникам нарушений и изменений почвенно-растительного покрова показал, что при условии безаварийной работы воздействие будет носить локальный характер.

Уровень воздействия

Уровень воздействия на почвенно-растительный покров – незначительный.

4.3. Планируемые мероприятия и проектные решения в зоне воздействия

Настоящим проектом предусматривается до начала производства работ срезка плодородного растительного слоя почвы и складирование в штабель для последующего использования в целях восстановления нарушенных земель, озеленения участка, в целях рекультивации. Штабели плодородного грунта следует располагать на сухих местах за пределами зоны выколаживания откосов насыпи в форме, удобной для последующей погрузки и транспортирования. Высота штабелей должна составлять не более 10 м, а угол неукрепленного откоса – не более 30°. Работы выполняются бульдозером продольно-поперечными проходами.

По окончании строительно-монтажных работ производится разборка временных дорог с вывозом материала разборки в места утилизации (или использования материала разборки для укрепительных работ), планировка площадей и надвигка растительного грунта с последующим засевом многолетних трав.

Благоустройство нарушенной территории запланировано после проведения работ, в том числе:

- удаление из пределов территории всех временных устройств и сооружений, уборка мусора, выравнивание рытвин и ям, возникших в результате проведения работ;
- выборочное удаление грунта в местах непредвиденного его загрязнения нефтепродуктами и другими веществами;
- ведение работ на строго отведенных участках;

При срезке почвенно-растительного слоя (ПРС) и его дальнейшем хранении должны предусматриваться мероприятия, исключающие смешивание ПРС с минеральным грунтом, загрязнение его нефтепродуктами, строительным мусором и другими веществами, ухудшающими плодородие почв. Обратная надвижка ПРС должна производиться в летний период времени в состоянии естественной влажности почв. Отвал должен располагаться в пределах полосы временного отвода. После обратной надвижки растительного грунта производятся планировочные работы бульдозером: предварительная планировка и окончательная, после осадки нанесённого грунта.

Срок хранения почвенного слоя в отвалах не должен превышать одного года. При более длительных сроках хранения в противоэрозионных целях и для повышения биологической активности, поверхность отвалов стабилизируют посевом семян многолетних трав.

На участке, отведённом для временного складирования строительных материалов, срезка ПРС не производится, выполняется только биологический этап восстановления.

Для эффективной охраны почв от загрязнения и нарушения необходимо разработать план-график конкретных мероприятий, который наряду с имеющимися проектными решениями, направленными на охрану почв, должен включать следующие мероприятия:

- своевременный контроль состояния существующих дорог для транспортировки временных сооружений, оборудования, материалов, людей;
- использование автотранспорта с низким давлением шин;

Необходимо неукоснительное соблюдение санитарно-гигиенических требований, норм по хранению ГСМ, утилизации отходов, хранения и транспортировки бытовых и технологических отходов и пр.

Влияние предусматриваемой «Проектом» деятельности на почвенно-растительный покров оценивается как незначительное, так как возможно устранение механического воздействия с помощью рекультивации (технической и биологической). Способность почвенно-растительного покрова к восстановлению в направлении, близком к исходному, не будет нарушена

5. Недра

Вопросы охраны недр и рационального использования минерального сырья регламентируются:

- Кодекс Республики Казахстан «О недрах и недропользовании» от 27 декабря 2017 года № 125-VI ЗРК.

Проектные решения по охране недр, рациональному и комплексному использованию минерального сырья при отработке участка на месторождении Дербес обеспечиваются путем выполнения следующих условий:

1. Полная отработка утвержденных запасов полезного ископаемого;
2. Сокращение потерь полезного ископаемого за счет внедрения рациональной схемы отработки карьеров, мероприятий по улучшению временных дорог и др;
3. Исключение выборочной отработки запасов на месторождении;
4. Проведение опережающих горно-подготовительных работ;
5. Добычные работы должны производиться в строгом соответствии с проектом разработки и согласованным годовым планом развития горных работ, составленным в соответствии с утвержденными Методическими указаниями;
6. Запрещение проведения горных работ на месторождении без своевременного и качественного геологического и маркшейдерского обеспечения;
7. Недопущение сверхнормативных потерь;
8. Добытое минеральное сырье должно рассматриваться как конечная продукция горного производства, подлежащая должному учету и контролю;
9. Учет состояния и движения балансовых запасов, эксплуатационных потерь полезного ископаемого;
10. Ежегодное погашение балансовых запасов путем представления в МД отчетных годовых балансов по форме 8 в установленном порядке;
11. Своевременное выполнение всех предписаний, выдаваемых органами Государственного контроля за охраной недр.

Добычные работы сопровождаются геологической и маркшейдерской службой, которая:

- ведет в полном объеме и на качественном уровне установленную геологическую и маркшейдерскую документацию;
- ведет учет и оценку достоверности показателей полноты и качества извлечения полезных ископаемых при производстве очистных работ;
- выполняет маркшейдерские работы для обеспечения рационального и комплексного использования полезных ископаемых, эффективного и безопасного ведения горных работ, охраны зданий и сооружений от влияния горных разработок.

Контроль за рациональным использованием недр осуществляется региональной инспекцией геологии и недропользования МД.

Вместе с финансовой службой предприятия своевременно представлять ежеквартальную Государственную отчетность по форме 1-ЛКУ.

6. Отходы производства и потребления

6.1. Виды и объёмы образования отходов

Ниже приведён перечень отходов хозяйственной деятельности с указанием источников образования и операций по обращению с конкретными видами отходов. Наименования отходов приняты в соответствии с классификатором отходов (согласно Приказу и.о. Министра экологии, геологии и природных ресурсов Республики Казахстан от 6 августа 2021 года № 314)

Отходы на период разведки:

– Смешанные коммунальные отходы;

Номенклатурная часть отходов и коды приняты в соответствии с «Классификатором отходов».

Сведения о компонентном составе отходов приняты по аналогам и будут корректироваться на последующих стадиях проектирования и стадии эксплуатации.

Если рассматриваемый объект является производственным:

- для отходов, вошедших в «Классификатор отходов», будут разработаны паспорта опасного отхода;

- для отходов, класс опасности которых не утверждён в установленном порядке, будет выполнен расчёт класса опасности в соответствии с «Критериями отнесения опасных отходов к классу опасности для окружающей природной среды»;

- качественный и количественный состав отходов будет установлен аккредитованной лабораторией.

При реализации намечаемой деятельности ожидается общее образование отходов в количестве:

- **0,4 т/год**

6.2. Расчет объемов образования отходов

Количество образующихся отходов принято ориентировочно и будет уточняться заказчиком в процессе ведения работ.

Расчет общего количества отходов, образующихся в результате производственной деятельности, проведен на основании:

- РНД 03.1.0.3.01-96 «Порядок нормирования объемов образования и размещения отходов производства»;

- «Справочные материалы по удельным показателям образования важнейших видов отходов производства и потребления», Научно-исследовательский центр по проблемам управления ресурсосбережением и отходами (НИЦПУРО), 1996г.

- Сборник методик по расчету объемов образования отходов, Санкт-Петербург, 2003.

Расчёт проведён согласно приложению №16 к приказу Министра охраны окружающей среды Республики Казахстан от «18 » 04 2008г. № 100-п Методика разработки проектов нормативов предельного размещения отходов производства и потребления.

Расчет образования смешанных коммунальных отходов

Нормой накопления коммунальных отходов называется их среднее количество, образующееся на установленную расчетную единицу (1 человек) за определенный период времени (1 год).

Норма образования твердых бытовых отходов для предприятия составляет 1,5 м³ мусора в год на человека.

Под бытовыми отходами подразумевают все отходы сферы потребления, которые образуются в жилых кварталах, в организациях и учреждениях, в торговых предприятиях и т.д.

К этой категории относятся также мусор с улиц, отходы отопительных установок в жилых домах, мусор от текущего ремонта квартир и т.п. В состав коммунальных отходов могут входить следующие компоненты: бумага, картон, пищевые остатки, дерево, металл, текстиль, стекло, кожа, резина, кости, камни, полимеры.

Согласно Санитарным правилам «Санитарно-эпидемиологические требования к сбору, использованию, применению, обезвреживанию, транспортировке, хранению и захоронению отходов производства и потребления», утвержденным приказом Министра здравоохранения РК от 23 апреля 2018г №187 срок хранения коммунальных отходов в контейнерах при температуре 0°C и ниже *допускается не более трех суток, при плюсовой температуре не более суток.*

Вывоз коммунальных отходов осуществляется согласно договору со специализированной организацией, которая будет определена посредством проведения тендера.

Расчет образования ТБО (20 01 03)

№	Период	Кол-во персонала, чел	Норма образования, м ³ /чел в год	Коэффициент пересчета	Объем образования коммунальных отходов, т/год
1	2-4 квартал 2026г.	5	1,5	0,25	0,4

Количество образования отходов на период работ представлен в таблице 6.2.1.

Размещение отходов производства и потребления в рамках реализации проекта на представлен в таблице 6.2.2.

Таблица 6.2.1

Лимиты накопления отходов на 4 квартал 2026 г.

Наименование отходов	Объем накопленных отходов на существующее положение, тонн/год	Лимит накопления, тонн/год
1	2	3
Всего	-	0,4
в том числе отходов производства	-	--
отходов потребления	-	0,4
Опасные отходы		
-	-	-
Не опасные отходы		
Смешанные коммунальные отходы	-	0,4
Зеркальные		
-	-	-

6.3. Рекомендации по обезвреживанию, утилизации, захоронению отходов

В процессе ведения производственной деятельности предусматривается управление отходами с учётом проведения организационно-технических мероприятий и применения новых технологий.

Организация, осуществляющая работы на объекте, обязана осуществить сбор отходов и вывоз их в специальные места, отведенные для свалок.

Регламентация процесса обращения с отходами позволяет:

- планировать объёмы образования отходов;
- обеспечить учёт сбора и передачи отходов на утилизацию предприятиям, имеющим соответствующие лицензии;
- обеспечить размещение отходов на специализированных полигонах.

Образование, сбор, накопление, хранение и первичная обработка отходов являются неотъемлемой частью технологических процессов, в ходе которых они образуются и должны быть отражены в технологических инструкциях и другой нормативной документации.

Организационные мероприятия также предусматривают:

- назначение ответственных за производственный контроль в процессе обращения с отходами с разработкой соответствующих должностных инструкций.

6.4. Контроль за безопасным обращением отходов

Экологический контроль за всеми видами хозяйственной деятельности в системе обращения с отходами осуществляется на основе Экологического кодекса РК, действующих экологических, санитарно-эпидемиологических, технических норм и правил обращения с отходами в Республике Казахстан.

Экологический контроль производится областным территориальным управлением охраны окружающей среды, осуществляющим государственный контроль, а также экологической службой предприятия, которая осуществляет производственный экологический контроль.

Экологический контроль в области обращения с отходами включает:

- анализ существующего производства с целью выявления возможностей и способов уменьшения количества и степени опасности образующихся отходов.
- проверку выполнения плана мероприятий по внедрению малоотходных технологических процессов, технологий использования и обезвреживания отходов, достижению лимитов размещения отходов.
- соблюдение норм накопления отходов.
- проверку эффективности и безопасности для окружающей среды и здоровья населения эксплуатации объектов для размещения отходов.
- анализ информации о процессах, происходящих в местах размещения отходов.

Непосредственный контроль в области обращения с отходами осуществляют специалисты отдела ООС.

7. Физические воздействия

7.1. Оценка воздействия электрического поля на окружающую среду

Гигиенические нормативы к физическим факторам, оказывающим воздействие на человека Приказ Министра национальной экономики Республики Казахстан от 28 февраля 2015 года №169. Зарегистрирован в Министерстве юстиции Республики Казахстан 23 мая 2015 года № 11147. Приложение 2

1) шум акустический – беспорядочные звуковые колебания разной физической природы, характеризующиеся изменениями амплитуды и частоты;

2) децибел (далее - дБ) - единица измерения уровня шума равная 0,1 бел

Мероприятия по ограничению неблагоприятного влияния шума на работающих должны проводиться в соответствии с действующим стандартом «Шум. Общие требования безопасности».

Общее воздействие производимого шума на территории участка в период строительства и эксплуатации будут складываться в основном при работе автотранспорта, специальной техники.

Интенсивность внешнего шума зависит от типа оборудования, его рабочего органа, вида привода, режима работы и расстояния от места работы.

Снижение уровня звука от источника при беспрепятственном распространении происходит примерно на 3 дБ при каждом двукратном увеличении расстояния, снижение пиковых уровней звука происходит примерно на 6 дБ. Поэтому с увеличением расстояния происходит постепенное снижение среднего уровня звука.

При удалении от источника шума на расстоянии до ста метров происходит быстрое затухание шума, при дальнейшем увеличении расстояния снижение звука происходит медленнее.

Мероприятия по снижению уровня шума при выполнении технологических процессов сводятся к снижению шума в его источнике, применение, при необходимости, звукоотражающих или звукопоглощающих экранов на пути распространения звука или шумозащитных мероприятий на самом защищаемом объекте.

В соответствии с требованиями ГОСТ 12.1.003-83 «ССБТ. Шум. Общие требования безопасности», уровни звука на рабочих местах не должны превышать 85 дБ. Шумовые характеристики оборудования должны быть указаны в их паспорте.

Шумовое воздействие автотранспорта

Внешний шум автомобилей принято измерять в соответствии с ГОСТ 27436-87 (Внешний шум автотранспортных средств. Допустимые уровни и методы измерений). Допустимые уровни внешнего шума автомобилей действующие в настоящее время, применительно к условиям строительных работ, составляют:

- грузовые автомобили с полезной массой свыше 3,5 т создают уровень звука 89 дБ (А);
- грузовые – дизельные автомобили с двигателем мощностью 147 кВт и выше -91 дБ (А).

Средний допустимый уровень звука на дорогах различного назначения, в том числе местного, составляет 73 дБ (А). Эта величина зависит от ряда факторов, в том числе от технического состояния транспорта, дорожного покрытия, интенсивного движения, времени суток, конструктивных особенностей дорог и так далее.

В условиях транспортных потоков планируемых при проведении работ при строительстве, будут преобладать кратковременные маршрутные линии. Использование автотранспорта для обеспечения работ, перевозки персонала, технических грузов и другое с учетом создания звуковых нагрузок, не будет превышать допустимых нормированных

шумов -80 дБ (А), а использование мероприятий по минимизации шумов при работах на месторождении, даст возможность значительно снизить последнее.

7.2.Вибрация

Гигиенические нормативы к физическим факторам, оказывающим воздействие на человека Приказ Министра национальной экономики Республики Казахстан от 28 февраля 2015 года №169. Зарегистрирован в Министерстве юстиции Республики Казахстан 23 мая 2015 года № 11147. Приложение 5

Вибрация – механические колебания в технике (машинах, механизмах, конструкциях, двигателях и других).

По своей физической природе вибрация тесно связана с шумом. Вибрация представляет собой колебания твердых тел или образующих их частиц. В отличие от звука, вибрации воспринимаются различными органами и частями тела. При низкочастотных колебаниях вибрации воспринимаются отолитовым и вестибулярным аппаратом человека, нервными окончаниями кожного покрова, а вибрации высоких частот воспринимаются подобно ультразвуковым колебаниям, вызывая тепловое ощущение. Вибрация, подобно шуму, приводит к снижению производительности труда, нарушает деятельность центральной вегетативной нервной системы, приводит к заболеваниям сердечно-сосудистой системы. Вибрации возникают, главным образом, вследствие вращательного или поступательного движения неуравновешенных масс двигателя и механических систем машин.

Борьба с вибрационными колебаниями заключается в снижении уровня вибрации самого источника возбуждения, а также в применении конструктивных мероприятий на пути распространения колебаний.

7.3.Электромагнитные воздействия

Гигиенические нормативы к физическим факторам, оказывающим воздействие на человека Приказ Министра национальной экономики Республики Казахстан от 28 февраля 2015 года №169. Зарегистрирован в Министерстве юстиции Республики Казахстан 23 мая 2015 года № 11147. Приложение 8

Влияние электромагнитных полей на биосферу разнообразно и многогранно. Взаимодействие электромагнитных полей с биологическим объектом определяется:

- параметрами излучения (частоты или длины волны, когерентностью колебания, скоростью распространения, поляризацией волны);
- физическими и биохимическими свойствами биологического объекта, как среды распространения ЭМП (диэлектрической проницаемостью, электрической проводимостью, длиной электромагнитной волны в ткани, глубиной проникновения, коэффициентом отражения от границы воздух-ткань).

Для оценки воздействия ЭМП на человеческий организм с целью выбора способа защиты проводится сравнение фактических уровней излучателей с нормативными.

Измерение уровней излучений производится в порядке текущего санитарного надзора, при сдаче в эксплуатацию новых или реконструированных источников ЭМП и общественных зданий и сооружений, расположенных на прилегающей к электромагнитным излучателям территории.

Источниками электромагнитных излучений будут являться высоковольтные линии электропередач после ввода их в эксплуатацию, и трансформаторные подстанции с силовыми трансформаторами.

Эти объекты устанавливаются и эксплуатируются только в соответствии с требованиями электробезопасности (высота опор, количество проводов и изоляторов на них). Поэтому ЛЭП не будет представлять опасности, как для населения, так и для ОС.

Аналогичные условия предъявляются и к трансформаторным подстанциям, которые также не будут являться источниками неблагоприятного электромагнитного воздействия на окружающую среду.

7.4. Мероприятия по снижению акустического, вибрационного и электромагнитного воздействия

При организации рабочего места следует принимать все необходимые меры по снижению шума, воздействующего на человека на рабочих местах до значений не превышающих допустимые:

- ✓ применение средств и методов коллективной защиты;
- ✓ применение средств индивидуальной защиты.

Зоны с уровнем звука или эквивалентным уровнем звука выше 80дБ должны быть обозначены знаками безопасности по СНиП 1.05.001-94 «Методические указания по измерению и гигиенической оценке производственных шумов». Работаящих в этих зонах администрация должна снабжать средствами индивидуальной защиты.

В зоне акустического дискомфорта снижение шумового воздействия осуществляется следующими способами:

- ✓ снижение шума в источнике (усовершенствование производственных процессов, использование малозумных транспортных средств, регламентация интенсивности движения и т.д.);
- ✓ в результате снижения шума на пути его распространения (применение специальных искусственных сооружений, использование рельефа местности);
- ✓ следить за исправным техническим состоянием двигателей, используемой строительной техники и транспорта;
- ✓ использование мер личной профилактики, в том числе лечебно-профилактических мер, средств индивидуальной защиты и т.д.

Вибрационная безопасность труда на месторождении должна обеспечиваться:

- ✓ соблюдение правил и условий эксплуатации технологического оборудования и введение производственных процессов;
- ✓ исключение контакта работающих с вибрирующими поверхностями за пределами рабочего места или зоны введением ограждений, предупреждающих знаков, использованием предупреждающих надписей, окраски, сигнализации, блокировки и т.п.;
- ✓ применение средств индивидуальной защиты от вибраций;
- ✓ введением и соблюдением режимов труда и отдыха, в наибольшей мере снижающих неблагоприятное воздействие вибрации на человека;
- ✓ контролем вибрационных характеристик машин и вибрационной нагрузки на оператора, соблюдением требований вибробезопасности и выполнением предусмотренных для условий эксплуатации мероприятий.

Уровни электромагнитных полей на рабочих местах контролируются измерением в диапазоне частот 60 кГц – 300 мГц напряженности электрической и магнитной составляющих, в диапазоне частот 300 мГц - –00гГц плотности потока энергии ЭМП с учетом времени пребывания персонала в зоне облучения.

Для измерений в диапазоне частот 60кГц -300мГц следует использовать приборы, предназначенные для определения квадратического значения напряженности электрической и магнитной составляющих поля с погрешностью $\leq 30\%$.

В период проведения работ вибрация может наблюдаться от технологического оборудования, поэтому для ее снижения предусмотрено:

- ✓ установление гибких связей, упругих прокладок и пружин;
- ✓ сокращение времени пребывания в условиях вибрации;
- ✓ применение средств индивидуальной защиты.

Применение современного оборудования на всех технологических процессах, применяемые меры по минимизации воздействия шума и вибрации и практические отсутствие мощных источников электромагнитного излучения позволяет говорить о том, что на рабочих местах не будут превышать установленные нормы. В связи с этим, сверхнормативное воздействие данных физических факторов на людей и другие живые организмы вблизи и за пределами объекта не ожидается.

8. Растительность

8.1. Краткое описание существующих растительных сообществ

На территории намечаемой застройки земель особо охраняемых природных территорий и государственного лесного фонда не имеется, места произрастания редких видов и растений, занесенных в Красную книгу РК отсутствуют.

Растительность, встречаемая лишь по дну логов с частичным выходом на их борта, отличается крайней скудостью и представлена редким низкорослым кустарником и полынью.

Редкие, исчезающие, естественные пищевые и лекарственные растения на территории месторождения отсутствуют. Использование объектов растительного мира не планируется. Воздействия на растительный покров в процессе ведения добычных работ не ожидается, сноса зеленых насаждений не планируется

Основными функциями естественного растительного покрова являются две: ландшафтостабилизирующая и ресурсная, которые могут рассматриваться как определяющие при выборе путей использования и охраны растительности. Нарушение ландшафтостабилизирующей функции всегда проявляется в усилении негативных явлений, например, активизации процессов денудации и дефляции.

Влияние на растения проявляется в первую очередь на биохимическом и физиологическом уровнях: снижается интенсивность фотосинтеза, содержание углерода, хлорофилла, нарушается азотный и углеводный обмен, в зоне сильных газовых воздействий на 20-25 % повышается интенсивность дыхания, возрастает интенсивность транспирации. Основными факторами воздействия на растительность при добычи полезных ископаемых будут являться:

Механические нарушения. Сильные нарушения в очаге производственных работ всегда сопровождаются менее сильными, но большими по площади нарушениями на прилегающих территориях и являются одним из самых мощных факторов полного уничтожения растительности, так как плодородный слой почвы ничтожно мал. Вследствие лёгкого механического состава нижних горизонтов и природно-климатических особенностей региона (недостаток влаги, активная ветровая деятельность) почвенный покров подвержен дефляции, препятствующей укоренению растений, поэтому зарастание практически отсутствует. В неблагоприятные для их развития годы почва остаётся оголенной и еще сильнее подвергается дефляции. Мощным лимитирующим фактором поселения растений является сильное «Охрана окружающей среды» 101 засоление почвогрунтов. Но в то же время однолетнесолянковые группировки на нарушенном субстрате имеют лучшую жизненность и проективное покрытие, чем в естественных травостоях. Дорожная дигрессия.

Дорожная сеть является линейно-локальным видом воздействия, характеризующимся полным уничтожением растительности по трассам автодорог или колеям несанкционированных, временных дорог, запылением и загрязнением выхлопными газами растений вдоль трасс. Наиболее интенсивно это может проявляться при проведении буровых работ.

Загрязнение растительности. Загрязнение растительных экосистем химическими веществами может происходить непосредственно путем утечек горюче-смазочных материалов. Источниками загрязнения являются также твердые и жидкие отходы производства. Растительный покров полосы отвода месторождения в той или иной степени испытывает постоянное химическое воздействие загрязняющих веществ: выхлопных газов автомашин и техники.

Для уменьшения техногенного воздействия на растительные сообщества рекомендуется проведение следующих мероприятий:

- упорядочить использование только необходимых дорог, по возможности обустроив их щебнем или твердым покрытием
- строго регламентировать проведение работ, связанных с загрязнением почвенно-растительного покрова при эксплуатационном и ремонтном режиме работ
- хранение отходов производства и потребления в контейнерах и в строго отведенных местах
- проведение экологического мониторинга за состоянием растительности на территории месторождения.

Оценка воздействия на растительность.

Механическое воздействие на растительный покров будет значительным в период до-бычных работ.

В целом же воздействие на состояние почвенно-растительного покрова может быть оценено как воздействие низкое.

8.2. Характеристика воздействия объекта на растительные сообщества

Среди выбросов на период ведения работ основное место по негативному воздействию на окружающую природную среду занимает пыль неорганическая. В связи с тем, что работы затрагивают крайне незначительные площади, существенного воздействия объекта на растительный мир оказано не будет.

В целях предотвращения гибели объектов растительного мира запрещается:

- выжигание растительности, применение ядохимикатов, ликвидация кустарников, попадание на почву горюче-смазочных и других материалов опасных для объектов растительного мира;
- ведение работ вне рамок установленного участка.

Для снижения негативного воздействия строительства на водные ресурсы намечен следующий комплекс природоохранных мероприятий:

- производство работ, движение машин и механизмов, складирование и хранение материалов только в местах, установленных проектом производства работ.

8.3. Мероприятия по снижению негативного воздействия на почвенно-растительный покров

Для уменьшения негативных последствий воздействия хозяйственной деятельности человека на окружающую среду, в частности для сокращения площади нарушений (и отчуждения) растительного покрова должны быть предусмотрены следующие меры:

- Защита почвы от загрязнения отходами производства.
- Во избежание загрязнения почвы отходами производства запроектирована площадка для установки контейнера для бытовых отходов, производственных отходов, бумажной макулатуры, обрывок полиэтиленовой пленки и картона.
- Создание системы мониторинга состояния растительности, непосредственно в районах объекта строительства.
- Запрещение произвольного проезда без дорог;
- Оборудование специальных площадок для хранения строительных материалов, строительного-монтажного и других видов оборудования.
- По окончании строительного-монтажных работ производится разборка временных дорог с вывозом материала разборки в места утилизации (или использования материала раз-

борки для укрепительных работ), планировка площадей и надвигка растительного грунта с последующим засевом многолетних трав.

- Благоустройство нарушенной территории запланировано после проведения работ, в том числе:

- - удаление из пределов территории всех временных устройств и сооружений, уборка мусора, выравнивание рытвин и ям, возникших в результате проведения работ;

- - выборочное удаление грунта в местах непредвиденного его загрязнения нефтепродуктами и другими веществами;

- Срок хранения почвенного слоя в отвалах не должен превышать одного года. На участке, отведённом для временного складирования строительных материалов, срезка ПРС не производится, выполняется только биологический этап восстановления.

- Необходимо неукоснительное соблюдение санитарно-гигиенических требований, норм по хранению ГСМ, утилизации отходов, хранения и транспортировки бытовых и технологических отходов и пр.

9. Животный мир

9.1. Краткое описание фауны района

На территории намечаемой деятельности земель особо охраняемых природных территорий и государственного лесного фонда не имеется, места обитания редких видов животных, занесенных в Красную книгу РК отсутствуют, пути миграции диких животных не имеются.

Животный мир представлен несколькими видами грызунов (суслики, песчанка, тушканчик) и пресмыкающимися (черепахи, змеи, ящерицы). Использование объектов животного мира, их частей, дериватов, полезных свойств и продуктов жизнедеятельности животных с указанием объемов пользования животным миром не планируется. Запланированные работы не окажут влияния на представителей животного мира, так как «Охрана окружающей среды» 102 участок ведения работ расположен на освоенной территории. При проведении работ на карьере и прилегающей к нему территории все работающие предупреждаются о необходимости сохранения редких видов животного мира и запрещается какая-либо охота на животных и ловля птиц. Отрицательное воздействие на животный мир не прогнозируется.

Все виды животных представляют собой большую ценность не только как источник генетической информации и селекционный фонд, но и как средообразующие и средозащитные компоненты экосистем, имеющие обычно еще и ресурсно-промысловое значение. Поэтому необходимо с большой ответственностью подходить к оценке воздействия намечаемой деятельности на биоресурсы.

Воздействие планируемых работ на животный мир принято выражать через оценку возможного снижения численности различных групп животных. Следует отметить, что расположение территории месторождения и реализация проектных решений не препятствует естественной миграции животных и птиц.

Возможные воздействия на животный мир при ведении добычи полезных ископаемых следующие:

- механическое воздействие
- разрушение мест обитания или сезонных концентраций животных
- прямое воздействие на фауну - изъятие или уничтожение
- фактор беспокойства, возникающий вследствие повышения уровня шума, искусственного освещения и т.д.
- загрязнение среды обитания, способное вызвать негативные эффекты при небольших уровнях загрязнения (за счет аккумуляции токсикантов в определенных компонентах экосистем суши).

Механическое воздействие на фауну выражается во временной потере мест обитания и кормления травоядных животных и охоты хищных животных вследствие физической деятельности людей: движение транспорта и техники, погребение флоры и фауны при погрузочно-разгрузочных работах.

Совокупность факторов (воздействий), оказывающих отрицательное влияние на животных при производственных работах, можно условно подразделить на прямые и косвенные. Прямые воздействия обуславливаются созданием искусственных препятствий: шумом транспортных средств и бесконтрольным отстрелом диких животных. Косвенные воздействия обуславливаются сокращением пастбищных площадей в результате эрозионных и криогенных процессов, механического повреждения растительного покрова и пожаров, загрязнение атмосферы и грунтовой среды.

Серьезную опасность для орнитофауны представляют линии электропередачи высокого напряжения, на которых птицы могут отдыхать. Вредное влияние на животных оказывает также электромагнитное излучение, воздействие его на большинство позвоночных животных аналогично воздействию на человека, поэтому действующие санитарные нормы и правила условно следует считать действительными и для животных.

Шумовое загрязнение свыше 25 дБА днем или выше 20 дБА - ночью отпугивает животных и отрицательно сказывается на видовом и ценотическом разнообразии экосистем и сохранности генофонда.

Таким образом, общее воздействие намечаемой деятельности на животный мир оценивается как допустимое.

Воздействие запланированных работ на животный мир можно будет значительно снизить, если соблюдать следующие требования:

- ограничить подъездные пути и не допускать движение транспорта по бездорожью
- своевременно рекультивировать участки с нарушенным почвенно-растительным покровом
- запретить несанкционированную охоту, разорение птичьих гнезд и т.д.
- немедленное реагирование на каждый сомнительный случай заболевания (недомогания) с установлением возможной причинно-следственной связи с эпизоотией среди грызунов с информированием органов Госсанэпиднадзора и областного штаба по чрезвычайным ситуациям
- участие в проведении профилактических и противоэпидемических мероприятий, включая прививки, по планам территориальной СЭС
- учесть линии электропередачи, шумовое воздействие, движение транспорта;
- обеспечить сохранность мест обитания и условий размножения объектов животного мира, путей миграции и мест концентрации животных, а также обеспечивать неприкосновенность участков, представляющих особую ценность в качестве среды обитания диких животных

9.2. Характеристика воздействия объекта на животный мир

Основным видом воздействия на животный мир при производстве работ будет механическое нарушение почвенно-растительного покрова. Прямое воздействие будет проявляться в виде разрушения местообитаний, снижения продуктивности кормовых угодий, фактора беспокойства при движении транспортных средств. Непосредственно в зоне проведения работ пресмыкающиеся, птицы и млекопитающие будут вытеснены на расстояние до 300 м и более. Опосредованное воздействие проявится в запылении и химическом загрязнении продуктами сгорания топлива от автотранспорта и стационарного оборудования почв и растительности, что может привести к изменениям характера питания животных. Однако активный ветровой режим и высокая скорость рассеивания загрязнителей в атмосфере практически полностью сведут воздействия этого типа к минимуму. Образующиеся жидкие и твердые хозяйственно-бытовые отходы, при условии их утилизации в соответствии с проектными решениями, будут оказывать минимальное влияние на представителей животного мира, хотя в районах утилизации хозяйственно-бытовых отходов возможно увеличение численности грызунов и птиц. В целом планируемая деятельность окажет незначительное негативное воздействие на животный мир.

Оценка воздействия на животный мир.

Воздействие на животный мир выражается тремя факторами: через нарушение привычных мест обитания животных; посредством выбросов загрязняющих веществ в атмосферу, которые, оседая, накапливаются в почве и растениях, а также влияния внешнего шума.

Одним из факторов, влияющих на состояние животного мира, является нарушение привычных, и свойственных каждому виду мест обитания животных.

Также существенным фактором влияния на животный мир, является загрязнение воздушного бассейна и почвенно-растительного покрова выбросами вредных веществ в атмосферу. В районе обитают в настоящее время животные, которые приспособились к измененным условиям на прилегающей территории.

9.3. Мероприятия по защите животного мира

Необходимо отметить, что действие предприятия будут проводиться в пределах существующей производственной площадки, ведение данных работ не приведет к существенному нарушению мест обитания животных, а так же миграционных путей животных в скольконибудь заметных размерах, в связи, с чем проведение каких-либо особых мероприятий по охране животного мира проектом не намечается.

Охрана животного мира заключается в соблюдении природоохранного законодательства РК. Охране подлежат не только редкие, но и обычные, пока еще достаточно распространенные животные.

Основные мероприятия по охране животного мира включают в себя:

- инструктаж персонала о недопустимости охоты на животных, бесцельном уничтожении пресмыкающихся;
- строгое соблюдение технологии;
- запрещение кормления и приманки диких животных;
- запрещение браконьерства и любых видов охоты;
- принятие мер по уничтожению грызунов, переносчиков инфекционных заболеваний;
- использование техники, освещения, источников шума должно быть минимизировано;
- при планировании транспортных маршрутов и передвижениях по территории следует использовать ранее проложенные дороги и избегать вне дорожных передвижений автотранспорта.

10. Оценка экологического риска

Комплексная оценка последствий воздействия на окружающую среду.

Основными компонентами природной среды, подвергающимися значительным по масштабу воздействиям, являются почвенно-растительный покров, воздушный бассейн, подземные воды, недра, флора и фауна района, социальная среда. На основании анализа современной ситуации, принятых проектных решений и их прогнозируемых последствий ниже дается обобщенная схема их воздействия на отдельные среды.

Взаимодействие элементов системы происходит как в пространстве, так и во времени, поэтому какие-либо экологические выводы и прогнозы должны учитывать комплексное воздействие различных элементов экосистем.

В результате намечаемой хозяйственной деятельности с учетом выполнения природоохранных мероприятий наблюдаются остаточные последствия воздействий. Оценка значимости остаточных последствий можно проводить по следующей шкале:

1. Величина:

- пренебрежимо малая – без последствий;
- малая – природные ресурсы могут восстановиться в течение 1 сезона;
- незначительная – ресурсы восстановятся, если будут приняты соответствующие природоохранные меры;
- значительная – значительный урон природным ресурсам, требующий интенсивных мер по снижению воздействия.

2. Зон влияния:

- локального масштаба – воздействия проявляются только в области непосредственной деятельности;
- небольшого масштаба – в радиусе 100 м от границ производственной активности;
- регионального масштаба – воздействие значительно выходит за границы активности.

3. Продолжительность воздействия:

- короткая: только в течение проводимых работ (срок проведения работ);
- средняя: 1-3 года;
- длительная: больше 3-х лет.

В связи с отсутствием данных, необходимых для определения рисков на здоровье населения в рамках действующих методик, риски заболевания для здоровья населения, проживающих в рассматриваемом регионе, на период проведения работ не рассчитывались.

11. Социально-экономическая среда

Численность и миграция населения

Численность населения Актюбинской области на 1 декабря 2025г. составила 955,3 тыс. человек, в том числе 728,4 тыс. человек (76,2%) – городских, 226,9 тыс. человек (23,8%) – сельских жителей.

Естественный прирост населения в январе-ноябре 2025г. составил 9214 человек (в соответствующем периоде предыдущего года – 11278 человек).

За январь-ноябрь 2025г. число родившихся составило 14405 человек (на 13,2% меньше чем в январе-ноябре 2024г.), число умерших составило 5191 человек (на 2,3% меньше, чем в январе-ноябре 2024г.).

Сальдо миграции отрицательное и составило – -3428 человек (в январе-ноябре 2024г. – -1662 человека), в том числе во внешней миграции – положительное сальдо 344 человек (538), во внутренней – -3772 человек (-2230).

Труд и доходы

Численность безработных в III квартале 2025г. составила 23 тыс. человек.

Уровень безработицы составил 4,7 % к численности рабочей силы.

Численность лиц, зарегистрированных в органах занятости в качестве безработных на 1 января 2026г. составила 16297 человек, или 3,3% к численности рабочей силы.

Среднемесячная номинальная заработная плата, начисленная работникам (без малых предприятий, занимающихся предпринимательской деятельностью), в III квартале 2025г. составила 401215 тенге, прирост к III кварталу 2024г. составил 8,8%.

Индекс реальной заработной платы в III квартале 2025г. составил 96,6%.

Среднедушевые номинальные денежные доходы населения по оценке в III квартале 2025г. составили 210850 тенге, что на 11,4% выше, чем в III квартале 2024г., снижение реальных денежных доходов за указанный период – 1,1%.

Отраслевая статистика

Объем промышленного производства в январе-декабре 2025г. составил 3095441 млн. тенге в действующих ценах, что на 3,7% больше, чем в январе-декабре 2024г.

В горнодобывающей промышленности объемы производства выросли на 2%, в обрабатывающей промышленности рост – на 6,5%. В снабжении электроэнергией, газом, паром, горячей водой и кондиционированным воздухом снижение - на 4,8%, а водоснабжении, сборе, обработке и удалении отходов, деятельности по ликвидации загрязнений снижение - на 7,7%.

Объем валового выпуска продукции (услуг) сельского хозяйства в январе-декабре 2025г. составил 412041,3 млн. тенге, или 102,5% к январю-декабрю 2024г.

Объем грузооборота в январе-декабре 2025г. составил 48008,0 млн. ткм (с учетом оценки объема грузооборота индивидуальных предпринимателей, занимающихся коммерческими перевозками), или 112,5% к январю-декабрю 2024г.

Объем пассажирооборота – 3667,6 млн.пкм, или 105,2% к январю-декабрю 2024г.

Объем строительных работ (услуг) составил 469109,9 млн. тенге или 117,5% к 2024г.

В январе-декабре 2025г. общая площадь введенного в эксплуатацию жилья увеличилась на 5,9% и составила 1021,1 тыс. кв.м., из них в индивидуальных жилых домах –на 7,7% (579,6 тыс. кв. м.), в многоквартирных жилых домах – на 4,9% (441тыс. кв. м.).

Объем инвестиций в основной капитал в январе-декабре 2025г. составил

1228745,2 млн. тенге или 132,4% к 2024г.

Количество зарегистрированных юридических лиц по состоянию на 1 января 2026г. составило 19138 единиц и уменьшилось по сравнению с соответствующей датой предыдущего года на 0,7% в том числе 18732 единицы с численностью работников менее 100 человек. Количество действующих юридических лиц составило 15889 единиц, среди которых 15484 единицы – малые предприятия. Количество зарегистрированных предприятий малого и среднего предпринимательства (юридические лица) в области составило 16261 единиц и уменьшилось по сравнению с соответствующей датой предыдущего года на 0,9%.

Экономика

Объем валового регионального продукта за январь-июнь 2025г. составил в текущих ценах 2490253,5 млн. тенге. По сравнению с предыдущим периодом прошлого года реальный ВРП увеличился на 4,5%. В структуре ВРП доля производства товаров составила 47,7%, услуг – 52,3%.

Индекс потребительских цен в декабре 2025г. по сравнению декабрем 2024г. составил 112,7%.

Цены на продовольственные товары выросли на 12,6%, непродовольственные товары – на 12,8%, платные услуги для населения – на 12,7%.

Цены предприятий-производителей промышленной продукции в декабре 2025г. по сравнению с декабрем 2024г. повысились на 3,5%.

Объем розничной торговли в январе-декабре 2025г. составил 870303,6 млн. тенге или на 2,9% больше соответствующего периода 2024г.

Объем оптовой торговли в январе-декабре 2025г. составил 1636101,2 млн. тенге и больше на 10,6% к соответствующему периоду 2024г.

По предварительным данным в январе-ноябре 2025г. взаимная торговля со странами ЕАЭС составила 806,5 млн. долларов США и по сравнению с январем-ноябрем 2024г. уменьшилась на 49,7%, в том числе экспорт – 195 млн. долларов США (на 63,6% меньше), импорт – 611,4 млн. долларов США (на 42,7% меньше).

10.2. Хозяйственно-экономическая деятельность

Воздействие производственных объектов, вызовет в основном, благоприятные последствия (изменения) в различных компонентах социально-экономической среды, которые являются реципиентами (субъектами) этого воздействия. Ниже рассматриваются возможные последствия реализации проекта по различным компонентам социально-экономической среды.

Рынок труда и занятость экономически активного населения

Несмотря на интенсивное освоение месторождений региона, безработица среди местного населения представляет одну из основных социальных проблем в регионе. Значительную часть рабочих мест могут занять специалисты из числа местного населения, по привлечению местного населения на полевые работы. Планируется максимальное использование существующей транспортной системы и социально-бытовых объектов рассматриваемой области. Таким образом, реализация проекта и связанное с ним увеличение трудовой занятости следует рассматривать как потенциально благоприятное воздействие.

Финансово-бюджетная сфера

Капиталовложения являются прямым источником пополнения поступлений в финансово-бюджетную сферу. Открытие новых залежей, перспективных участков и месторождений позволит увеличить прирост УВС запасов.

Доходы и уровень жизни населения

Получение потенциальной работы, положительно воздействует на доходы и уровень благосостояния населения. Кроме того, источником косвенного воздействия являются расширение сопутствующих и обслуживающих производств, что также способствует росту доходов населения. Таким образом, увеличение числа занятых в регионе повышает уровень жизни населения. Следует отметить, что заработная плата в нефтегазовой отрасли наиболее высокая среди всех отраслей промышленности Казахстана. Привлечение в эту сферу новых работников будет способствовать повышению доходов населения.

Список используемой литературы

1. Экологический кодекс РК №400-VI ЗРК от 02.01.2021 г.
2. Об утверждении Методики определения нормативов эмиссий в окружающую среду Приказ Министра экологии, геологии и природных ресурсов Республики Казахстан от 10 марта 2021 года № 63. Зарегистрирован в Министерстве юстиции Республики Казахстан 11 марта 2021 года № 22317.
3. Классификатор отходов утвержденного Приказом и.о. Министра экологии, геологии и природных ресурсов Республики Казахстан от 6 августа 2021 года № 314.
4. Инструкция по организации и проведению экологической оценки утвержденного Приказом Министра экологии, геологии и природных ресурсов Республики Казахстан от 30 июля 2021 года № 280.
5. «Сборник методик по расчету выбросов вредных веществ в атмосферу различными производствами» Алматы, 1996 г.
6. Методика расчета нормативов выбросов от неорганизованных источников п. 3 Расчетный метод определения выбросов в атмосферу от предприятий по производству строительных материалов. Приложение №11 к Приказу Министра охраны окружающей среды Республики Казахстан от 18.04.2008 №100-п.
7. Методика расчета выбросов загрязняющих веществ в атмосферу при нанесении лакокрасочных материалов (по величинам удельных выбросов). РНД 211.2.02.05-2004. Астана, 2005
8. Методика расчета выбросов загрязняющих веществ в атмосферу при сварочных работах (по величинам удельных выбросов). РНД 211.2.02.03-2004. Астана, 2005
9. Методика расчета выбросов вредных веществ в атмосферу при работе с пластмассовыми материалами Приложение №7 к Приказу Министра охраны окружающей среды Республики Казахстан от 18.04.2008 №100-п
10. Методика расчета выбросов загрязняющих веществ от автотранспортных предприятий (раздел 3) Приложение №3 к Приказу Министра охраны окружающей среды Республики Казахстан от 18.04.2008 №100-п
11. «Методика разработки проектов нормативов предельного размещения отходов производства и потребления» приложение №16 к приказу Министра охраны окружающей среды Республики Казахстан от «18 » 04 2008г. № 100-п.

ПРИЛОЖЕНИЕ № 1 (Расчеты валовых выбросов)

РАСЧЕТ ВАЛОВЫХ ВЫБРОСОВ

Город N 016, Хромтауский район

Объект N 0001, Вариант 1 План разведки с изъятием горной массы строительного камня

Источник загрязнения N 6001, Неорганизованный

Источник выделения N 6001 01, Работа экскаватора при погрузке горной массы в автосамосвал

Список литературы:

Методика расчета нормативов выбросов от неорганизованных источников п. 3
Расчетный метод определения выбросов в атмосферу от предприятий по производству строительных материалов

Приложение №11 к Приказу Министра охраны окружающей среды Республики Казахстан от 18.04.2008 №100-п

Коэффициент гравитационного осаждения твердых компонентов, п.2.3, $KOC = 0.4$

Тип источника выделения: Погрузочные работы экскаваторами с объемом ковша 5м³ и более

Вид работ: Экскавация в забое

Перерабатываемый материал: Горная порода

Количество одновременно работающих экскаваторов данной марки, шт., $_{KOLIV} = 1$

Крепость горной массы по шкале М.М.Протоdjяконова, $KRI = 10$

Уд. выделение пыли при экскавации породы, г/м³ (табл.3.1.9), $Q = 10.9$

Влажность материала, %, $VL = 5$

Коэфф., учитывающий влажность материала (табл.3.1.4), $K5 = 0.7$

Степень открытости: с 4-х сторон

Коэффициент, учитывающий степень защищенности узла (табл.3.1.3), $K4 = 1$

Скорость ветра (среднегодовая), м/с, $G3SR = 4.2$

Коэфф., учитывающий среднегодовую скорость ветра (табл.3.1.2), $K3SR = 1.2$

Скорость ветра (максимальная), м/с, $G3 = 12$

Коэфф., учитывающий максимальную скорость ветра (табл.3.1.2), $K3 = 2$

Максимальный объем перегружаемого материала экскаваторами данной марки, м³/час, $VMAX = 233$

Объем перегружаемого материала за год экскаваторами данной марки, м³/год, $VGOD = 31000$

Эффективность средств пылеподавления, в долях единицы, $NJ = 0.6$

Примесь: 2908 Пыль неорганическая, содержащая двуокись кремния в %: 70-20 (шамот, цемент, пыль цементного производства - глина, глинистый сланец, доменный ишлак, песок, клинкер, зола, кремнезем, зола углей казахстанских месторождений) (494)

С учетом коэффициента гравитационного осаждения

Максимальный разовый выброс, г/с (3.1.3), $G = KOC \cdot _{KOLIV} \cdot Q \cdot VMAX \cdot K3 \cdot K5 \cdot (1 - NJ) / 3600 = 0.4 \cdot 1 \cdot 10.9 \cdot 233 \cdot 2 \cdot 0.7 \cdot (1 - 0.6) / 3600 = 0.158$

Валовый выброс, т/г (3.1.4), $M = KOC \cdot Q \cdot VGOD \cdot K3SR \cdot K5 \cdot (1 - NJ) \cdot 10^{-6} = 0.4 \cdot 10.9 \cdot 31000 \cdot 1.2 \cdot 0.7 \cdot (1 - 0.6) \cdot 10^{-6} = 0.0454$

Итоговая таблица:

Код	Наименование ЗВ	Выброс г/с	Выброс т/год
2908	Пыль неорганическая, содержащая двуокись кремния в %: 70-20 (шамот, цемент, пыль цементного производства - глина, глинистый сланец, доменный ишлак, песок, клинкер, зола, кремнезем, зола углей казахстанских месторождений) (494)	0.158	0.0454

Источник загрязнения N 6002, Неорганизованный

Источник выделения N 6002 02, Работа автосамосвала на транспортировке горной массы

Список литературы:

Методика расчета нормативов выбросов от неорганизованных источников п. 3
 Расчетный метод определения выбросов в атмосферу от предприятий по производству строительных материалов
 Приложение №11 к Приказу Министра охраны окружающей среды Республики Казахстан от 18.04.2008 №100-п

Коэффициент гравитационного осаждения твердых компонентов, п.2.3, **KOC = 0.4**

Тип источника выделения: Расчет выбросов пыли при транспортных работах

Средняя грузоподъемность единицы автотранспорта: >20 - < = 25 тонн

Коэфф., учитывающий грузоподъемность (табл.3.3.1), **C1 = 1.9**

Средняя скорость передвижения автотранспорта: >30 км/час

Коэфф., учитывающий скорость передвижения (табл.3.3.2), **C2 = 3.5**

Состояние дороги: Дорога без покрытия (грунтовая)

Коэфф., учитывающий состояние дороги (табл.3.3.3), **C3 = 1**

Число автомашин, одновременно работающих в карьере, шт., **N1 = 1**

Средняя продолжительность одной ходки в пределах промплощадки, км, **L = 3**

Число ходок (туда + обратно) всего транспорта в час, **N = 1**

Коэфф., учитывающий долю пыли, уносимой в атмосферу, **C7 = 0.01**

Пылевыведение в атмосферу на 1 км пробега, г/км, **Q1 = 1450**

Влажность поверхностного слоя дороги, %, **VL = 3**

Коэфф., учитывающий увлажненность дороги (табл.3.1.4), **K5 = 0.8**

Коэфф., учитывающий профиль поверхности материала на платформе, **C4 = 1.45**

Наиболее характерная для данного района скорость ветра, м/с, **VI = 4.2**

Средняя скорость движения транспортного средства, км/час, **V2 = 35**

Скорость обдува, м/с, **VOB = (VI · V2 / 3.6)^{0.5} = (4.2 · 35 / 3.6)^{0.5} = 6.39**

Коэфф., учитывающий скорость обдува материала в кузове (табл.3.3.4), **C5 = 1.38**

Площадь открытой поверхности материала в кузове, м², **S = 7**

Перевозимый материал: Горная порода

Унос материала с 1 м² фактической поверхности, г/м²*с (табл.3.1.1), **Q = 0.002**

Влажность перевозимого материала, %, **VL = 5**

Коэфф., учитывающий влажность перевозимого материала (табл.3.1.4), **K5M = 0.7**

Количество дней с устойчивым снежным покровом, **TSP = 90**

Продолжительность осадков в виде дождя, часов/год, **TO = 120**

Количество дней с осадками в виде дождя в году, **TD = 2 · TO / 24 = 2 · 120 / 24 = 10**

Примесь: 2908 Пыль неорганическая, содержащая двуокись кремния в %: 70-20 (шамот, цемент, пыль цементного производства - глина, глинистый сланец, доменный шлак, песок, клинкер, зола, кремнезем, зола углей казахстанских месторождений) (494)

С учетом коэффициента гравитационного осаждения

Максимальный разовый выброс, г/с (3.3.1), **G = KOC · (C1 · C2 · C3 · K5 · C7 · N · L · Q1 / 3600 + C4 · C5 · K5M · Q · S · N1) = 0.4 · (1.9 · 3.5 · 1 · 0.8 · 0.01 · 1 · 3 · 1450 / 3600 + 1.45 · 1.38 · 0.7 · 0.002 · 7 · 1) = 0.03356**

Валовый выброс, т/год (3.3.2), **M = 0.0864 · G · (365 - (TSP + TD)) = 0.0864 · 0.03356 · (365 - (90 + 10)) = 0.768**

Итоговая таблица:

Код	Наименование ЗВ	Выброс г/с	Выброс т/год
2908	Пыль неорганическая, содержащая двуокись	0.03356	0.768

	кремния в %: 70-20 (шамот, цемент, пыль цементного производства - глина, глинистый сланец, доменный шлак, песок, клинкер, зола, кремнезем, зола углей казахстанских месторождений) (494)		
--	------------------------------------------------------------------------------------------------------------------------------------------------------------------------------------------	--	--

Источник загрязнения N 6003, Неорганизованный

Источник выделения N 6003 03, Работа бульдозера на вспомогательных работах

Список литературы:

"Сборник методик по расчету выбросов вредных в атмосферу различными производствами". Алматы, КазЭКОЭКСП, 1996 г.
 п.9.3. Расчет выбросов вредных веществ неорганизованными источниками
 Примечание: некоторые вспомогательные коэффициенты для пылящих материалов (кроме угля) взяты из: "Методических указаний по расчету выбросов загрязняющих веществ в атмосферу предприятиями строительной индустрии. Предприятия нерудных материалов и пористых заполнителей", Алма-Ата, НПО Амал, 1992г.

Вид работ: Расчет выбросов при погрузочно-разгрузочных работах (п. 9.3.3)

Материал: Горная порода

Влажность материала в диапазоне: 3.0 - 5.0 %

Кoeff., учитывающий влажность материала (табл.9.1), **$K0 = 1.2$**

Скорость ветра в диапазоне: 0.0 - 2.0 м/с

Кoeff., учитывающий среднегодовую скорость ветра (табл.9.2), **$K1 = 1$**

Местные условия: склады, хранилища открытые с 4-х сторон

Кoeff., учитывающий степень защищенности узла (табл.9.4), **$K4 = 1$**

Высота падения материала, м, **$GB = 0.5$**

Кoeffициент, учитывающий высоту падения материала (табл.9.5), **$K5 = 0.4$**

Удельное выделение твердых частиц с тонны материала, г/т, **$Q = 80$**

Эффективность применяемых средств пылеподавления (определяется экспериментально, либо принимается по справочным данным), доли единицы, **$N = 0.6$**

Количество отгружаемого (перегружаемого) материала, т/год, **$MGOD = 1170$**

Максимальное количество отгружаемого (перегружаемого) материала, т/час, **$MH = 227$**

Примесь: 2908 Пыль неорганическая, содержащая двуокись кремния в %: 70-20 (шамот, цемент, пыль цементного производства - глина, глинистый сланец, доменный шлак, песок, клинкер, зола, кремнезем, зола углей казахстанских месторождений) (494)

Количество твердых частиц, выделяющихся при погрузочно-разгрузочных работах:

Валовый выброс, т/год (9.24), **$M = K0 \cdot K1 \cdot K4 \cdot K5 \cdot Q \cdot MGOD \cdot (1-N) \cdot 10^{-6} = 1.2 \cdot 1 \cdot 1 \cdot 0.4 \cdot 80 \cdot 1170 \cdot (1-0.6) \cdot 10^{-6} = 0.01797$**

Максимальный из разовых выброс, г/с (9.25), **$G = K0 \cdot K1 \cdot K4 \cdot K5 \cdot Q \cdot MH \cdot (1-N) / 3600 = 1.2 \cdot 1 \cdot 1 \cdot 0.4 \cdot 80 \cdot 227 \cdot (1-0.6) / 3600 = 0.969$**

Итого выбросы:

Код	Наименование ЗВ	Выброс г/с	Выброс т/год
2908	Пыль неорганическая, содержащая двуокись кремния в %: 70-20 (шамот, цемент, пыль цементного производства - глина, глинистый сланец, доменный шлак, песок, клинкер, зола, кремнезем, зола углей казахстанских месторождений) (494)	0.969	0.01797

ПРИЛОЖЕНИЕ № 2 (Лицензия для выполнения работ)



ГОСУДАРСТВЕННАЯ ЛИЦЕНЗИЯ

03.06.2016 года

01838P

Выдана Товарищество с ограниченной ответственностью "Projects World ECO Group"

030000, Республика Казахстан, Актюбинская область, Актобе Г.А., г.Актобе, УЛИЦА БОКЕНБАЙ БАТЫРА, дом № 129Д., 172., БИН: 160340009675

(полное наименование, местонахождение, бизнес-идентификационный номер юридического лица (в том числе иностранного юридического лица), бизнес-идентификационный номер филиала или представительства иностранного юридического лица – в случае отсутствия бизнес-идентификационного номера у юридического лица/полностью фамилия, имя, отчество (в случае наличия), индивидуальный идентификационный номер физического лица)

на занятие **Выполнение работ и оказание услуг в области охраны окружающей среды**

(наименование лицензируемого вида деятельности в соответствии с Законом Республики Казахстан «О разрешениях и уведомлениях»)

Особые условия

(в соответствии со статьей 36 Закона Республики Казахстан «О разрешениях и уведомлениях»)

Примечание

Неотчуждаемая, класс 1

(отчуждаемость, класс разрешения)

Лицензиар

Комитет экологического регулирования, контроля и государственной инспекции в нефтегазовом комплексе. Министерство энергетики Республики Казахстан.

(полное наименование лицензиара)

Руководитель (уполномоченное лицо)

ЖОЛДАСОВ ЗУЛФУХАР САНСЫЗБАЕВИЧ






(фамилия, имя, отчество (в случае наличия))

Дата первичной выдачи

Срок действия лицензии

Место выдачи

г.Астана





ПРИЛОЖЕНИЕ К ГОСУДАРСТВЕННОЙ ЛИЦЕНЗИИ

Номер лицензии 01838Р

Дата выдачи лицензии 03.06.2016 год

Подвид(ы) лицензируемого вида деятельности:

- Природоохранное проектирование, нормирование для 1 категории хозяйственной и иной деятельности

(наименование подвида лицензируемого вида деятельности в соответствии с Законом Республики Казахстан «О разрешениях и уведомлениях»)

Лицензиат

Товарищество с ограниченной ответственностью "Projects World ECO Group"

030000, Республика Казахстан, Актюбинская область, Актобе Г.А., г.Актобе, УЛИЦА БОКЕНБАЙ БАТЫРА, дом № 129Д., 172., БИН: 160340009675

(полное наименование, местонахождение, бизнес-идентификационный номер юридического лица (в том числе иностранного юридического лица), бизнес-идентификационный номер филиала или представительства иностранного юридического лица – в случае отсутствия бизнес-идентификационного номера у юридического лица/полностью фамилия, имя, отчество (в случае наличия), индивидуальный идентификационный номер физического лица)

Производственная база

РК, АКТЮБИНСКАЯ ОБЛАСТЬ, Г.АКТОБЕ, УЛИЦА БОКЕНБАЙ БАТЫРА, дом 129Д, кв 172

(местонахождение)

Особые условия действия лицензии

(в соответствии со статьей 36 Закона Республики Казахстан «О разрешениях и уведомлениях»)

Лицензиар




Комитет экологического регулирования, контроля и государственной инспекции в нефтегазовом комплексе. Министерство энергетики Республики Казахстан.

(полное наименование органа, выдавшего приложение к лицензии)

Руководитель (уполномоченное лицо)

ЖОЛДАСОВ ЗУЛФУХАР САНСЫЗБАЕВИЧ

(фамилия, имя, отчество (в случае наличия))



Осы қаржат «Электронды қаржат және электрондық цифрлық қолтаңба туралы» Қазақстан Республикасының 2003 жылғы 7 қаңтардағы Заңы 7 бабының 1 тармағына сәйкес қағаз тасығыштағы қаржатпен маңызды бірдей. Дәлелді документ согласно пункту 1 статьи 7 ЗРК от 7 января 2003 года "Об электронном документе и электронной цифровой подписи" равнозначен документу на бумажном носителе.

ПРИЛОЖЕНИЕ № 3 (Карты-схемы района расположения объектов)

