

ТОО «Каргалы Тас»
ИНДИВИДУАЛЬНЫЙ ПРЕДПРИНИМАТЕЛЬ
Курмангалиев Руфат Амантаевич
Государственная лицензия МООС РК №02173Р от 17.06.2011г.

УТВЕРЖДАЮ»

Директор

ТОО «Каргалы Тас»



Момбаев А.К.

2026г.

Проект нормативов допустимых выбросов

**К плану горных работ месторождения песчано-гравийной смеси
«Каргалы-8» Блок-1, расположенного в Жамбылском районе
Алматинской области**

Индивидуальный предприниматель



Курмангалиев Р.А.

Талдықорған 2026 г.




Разработчик проекта НДВ: ИП Курмангалиев Руфат Амантаевич

Адрес: область Жетісу, г.Талдыкорган, мкр.Каратал, д.6А, цокольный этаж

Тел. 8 701 277 56 23

e-mail: rufat.taldyk@mail.ru

Список исполнителей проекта НДВ:

Должность	Подпись	Ф.И.О. (разделы НДВ)
Ведущий инженер эколог		Курмангалиев Р.А. (1-6)
Эколог		Жанбаев Б.О. (1-6)
Эколог		Акышев А.М. (1-6)

Заказчик материалов: ТОО «Каргалы-Тас»

Адрес: РК, Алматинская область, Карасайский район, Иргелинский сельский округ, село Кемертоган, Потребительский кооператив садоводческих товариществ Орбита, дом 1/44, почтовый индекс 040916.

БИН: 240240004533.

АННОТАЦИЯ

Проект нормативов допустимых выбросов разработан к плану горных работ месторождения песчано-гравийной смеси «Каргалы-8» Блок-1, расположенного в Жамбылском районе Алматинской области, с целью оценки влияния объекта на окружающую среду и установления нормативов природопользования.

Данный проект НДВ разработан в связи с требованиями пункта 5 главы 1 Методики определения нормативов эмиссий в окружающую среду, утвержденный Приказом Министра экологии, геологии и природных ресурсов Республики Казахстан от 10 марта 2021 года № 63.

Проект НДВ разработан с целью установления нормативов эмиссии в процессе добычи песчано-гравийной смеси на месторождении «Каргалы-8» Блок-1.

На территории участка карьера предусмотрено 9 источников выбросов вредных веществ в атмосферу. Из них 1 организованный источник, 8 неорганизованных источников.

Перечень загрязняющих веществ, предполагающих к выбросу в атмосферу: всего 11 наименований (диоксид азота, оксид азота, углерод (сажа), сера диоксид, сероводород, оксид углерода, проп-2-ен-1-аль, формальдегид, керосин, алканы C12-19, пыль неорганическая сод.SiO₂ от 20-70%), из них 4 вещества образуют три группы суммации (азота диоксид + сера диоксид, сероводород + формальдегид, сера диоксид + сероводород).

Общий объем выбросов составит 5.1925 т/год.

Сроки нормативов допустимых выбросов по всем выше перечисленным ингредиентам устанавливаются на 2026-2035гг.

Математическое моделирование рассеивания загрязняющих веществ в атмосфере и расчет величин приземных концентраций выполнено по программному комплексу "Эра", версия 3.0, разработчик фирма "Логос-Плюс" (г.Новосибирск). Программа согласована с ГГО им. А.И. Воейкова и в соответствии с "Инструкцией по нормированию выбросов загрязняющих веществ в атмосферу" разрешена Министерством энергетики в Республике Казахстан.

По результатам расчёта рассеивания, максимальные приземные концентрации вредных веществ, создаваемые выбросами объекта в период добычных работ на границе СЗЗ ниже ПДК, и могут быть предложены в качестве нормативов допустимых выбросов, в объеме определенном данным проектом.

СОДЕРЖАНИЕ

СПИСОК ИСПОЛНИТЕЛЕЙ	2
АННОТАЦИЯ	3
ВВЕДЕНИЕ	5
1 ОБЩИЕ СВЕДЕНИЯ ОБ ОПЕРАТОРЕ	7
1.1 Почтовый адрес оператора, количество площадок	7
1.3 Карта-схема объекта с нанесенными на нее источниками выбросов загрязняющих веществ в атмосферу	7
1.3 Ситуационная карта-схема района расположения объекта	7
2 ХАРАКТЕРИСТИКА ОПЕРАТОРА, КАК ИСТОЧНИКА ЗАГРЯЗНЕНИЯ АТМОСФЕРЫ	11
2.1 Система разработки месторождения и ее элементы	11
2.2 Краткая характеристика существующих установок очистки газов, укрупненный анализ их технического состояния и эффективности работы	16
2.3 Оценка степени соответствия применяемой технологии, технологического и пылегазоочистного оборудования передовому научно-техническому уровню	16
2.4 Перспектива развития предприятия	16
2.5 Параметры выбросов загрязняющих веществ в атмосферу для расчета НДС	16
2.6 Характеристика аварийных и залповых выбросов	25
2.7 Перечень загрязняющих веществ	26
2.8 Обоснование полноты и достоверности исходных данных (г/с, т/год), принятых для расчета нормативов допустимых выбросов	28
2.8.1 Расчет источников выбросов загрязняющих веществ выбрасываемых в атмосферу	29
3 ПРОВЕДЕНИЕ РАСЧЕТОВ РАССЕЙВАНИЯ	41
3.1 Метеорологические характеристики и коэффициенты, определяющие условия рассеивания загрязняющих веществ в атмосфере	41
3.2 Результаты расчетов уровня загрязнения атмосферы	41
3.3 Предложения по нормативам допустимых выбросов (НДВ)	44
3.4 Обоснование возможности достижения нормативов	54
3.5 Границы области воздействия объекта	54
3.6 Данные о пределах области воздействия объекта	55
3.7 Документы (материалы), свидетельствующие об учете специальных требований (при наличии) к качеству атмосферного воздуха для данного района	55
4 МЕРОПРИЯТИЯ ПО РЕГУЛИРОВАНИЮ ВЫБРОСОВ ПРИ НЕБЛАГОПРИЯТНЫХ МЕТЕОРОЛОГИЧЕСКИХ УСЛОВИЯХ	57
5 КОНТРОЛЬ ЗА СОБЛЮДЕНИЕМ НДС	58
ПЛАН-ГРАФИК КОНТРОЛЯ ЗА СОБЛЮДЕНИЕМ НДС	62
СПИСОК ИСПОЛЬЗУЕМОЙ ЛИТЕРАТУРЫ	65
ПРИЛОЖЕНИЕ-1. Инвентаризация выбросов вредных (загрязняющих) веществ в атмосферный воздух, и их источников	66
ПРИЛОЖЕНИЕ-2. Карты-схемы результатов расчета рассеивания загрязняющих веществ в приземных слоях атмосферы с изолиниями расчетных концентраций	76
ПРИЛОЖЕНИЕ-3. Исходные данные (материалы) для разработки НДС	75

ВВЕДЕНИЕ

Разработка проекта нормативов допустимых выбросов (НДВ) проводилась на основании Экологического Кодекса Республики Казахстан, в соответствии с методикой определения нормативов эмиссий в окружающую среду, утвержденный Приказом Министра экологии, геологии и природных ресурсов Республики Казахстан от 10 марта 2021 года за № 63.

Основной задачей проекта НДВ являлась установление нормативов выбросов с целью регулирования качества атмосферного воздуха для установления допустимого воздействия на него, обеспечивающих экологическую безопасность и сохранение экологических систем.

Нормативами допустимого выброса считается выбросы вредного вещества в атмосферу от его источников с учетом перспективы развития предприятия и рассеивания выбросов в атмосфере, при условии, что выбросы того же вещества из других источников предприятия с учетом фонового загрязнения не создадут предельную концентрацию, превышающую максимальную разовую предельно допустимую концентрацию (ПДК). Значение НДВ для каждого вещества устанавливаются на основе расчетов.

В проекте НДВ приводится полная инвентаризация выбросов загрязняющих веществ в атмосферу, определяются количественные и качественные характеристики выбросов.

Проект основывался на сведениях производственно-хозяйственной деятельности:

- информации о расходе, типе, составе используемого сырья, материалов, топлива и т.п.;
- данных о типах, основных характеристиках установленного оборудования и чистом времени его работы;
- характеристике организованных и неорганизованных источниках выброса загрязняющих веществ, их размер и местоположение.

Исходные данные, выданные заказчиком для разработки проекта НДВ:

1. Техническое задание;
2. Письмо-ответ по запасам полезных ископаемых от РГУ «Южно-Казахстанский межрегиональный департамент геологии комитета геологии Министерства промышленности и строительства Республики Казахстан» «ЮЖКАЗНЕДРА» за №3737 от 01.10.2025г.;

3. Заключение об определении сферы охвата оценки воздействия на окружающую среду и (или) скрининга воздействий намечаемой деятельности за № KZ19VWF00535256 от 26.03.2026г.;
4. Справка о государственной перерегистрации юридического лица ТОО «Каргалы Тас». БИН: 240240004533.

Ранее для данного объекта разрешение эмиссии (экологическое разрешение) и заключение государственной экологической экспертизы не выдавалось. Добычные работы на месторождении ранее не производились.

Основная цель настоящего плана горных работ – отработка запасов месторождения с выполнением рекомендаций МКЗ и получением Лицензии на добычу на 2026-2035гг.

По земельному законодательству, государственный акт на право землепользования выдается при предоставлении землеустроительного проекта. А основанием для разработки землеустроительного проекта является Лицензия на недропользование.

Лицензия на недропользование выдается при предоставлении экологического разрешения на воздействие с Планом горных работ и при предоставлении заключения государственной экологической экспертизы с Планом ликвидации, согласно ст.216 и ст.217 Кодекса о Недрах РК и Правил подачи и рассмотрения заявлений на выдачу лицензий на добычу твердых полезных ископаемых, Утвержденный Приказом Министра по инвестициям и развитию Республики Казахстан от 23 мая 2018 года № 366.

Проект нормативов допустимых выбросов в окружающую среду разработан ИП Курмангалиев Р.А. (ГЛ №02173Р от 17.06.2011г. на выполнение работ и оказание услуг в области охраны окружающей среды, выданная Министерством охраны окружающей среды РК).

Адрес: Алматинская область, г.Талдыкорган, микрорайон Каратал дом 6а, цокольный этаж, почтовый индекс 050004. ИИН: 830514301679.

1 ОБЩИЕ СВЕДЕНИЯ ОБ ОПЕРАТОРЕ

1.1 Почтовый адрес оператора, количество площадок

Месторасположение и окружение объекта

Месторождение песчано-гравийной смеси «Каргалы-8» Блок-1 расположен в Жамбылском районе Алматинской области, в 2,5 км восточнее от с.Узынагаш и в 1,6 км северо-западнее от ближайшего населенного пункта поселка Қарғалы (рис.2).

Со всех сторон территорию участка окружают пустыри. Ближайшая селитебная зона (жилой район) с.Қарғалы расположена на расстоянии 1,6 км в юго-восточном направлении от территории участка добычи.

Площадь участка добычи на 10 лет (2026-2035гг) в период действия лицензии на добычу составит – 15,4 га.

Предполагаемое количество работников – 6 человек. Для условия труда рабочего персонала на участке добычи будут предусмотрены передвижные вагончики.

Координаты месторождения

№	С.Ш	В.Д.
1	43° 12' 11,46"	76° 22' 29,61"
2	43° 12' 28,22"	76° 22' 32,58 "
3	43° 12' 29,6"	76° 22' 35,39"
4	43° 12' 24"	76° 22' 55,5"
площадь-15,4 га		

Оператор: ТОО «Каргалы Тас». Адрес расположения: РК, Алматинская область, Карасайский район, Иргелинский сельский округ, село Кемертоган, Потребительский кооператив садоводческих товариществ Орбита, дом 1/44, почтовый индекс 040916. БИН: 240240004533.

Наименование объекта: План горных работ месторождения песчано-гравийной смеси «Каргалы-8» Блок-1, расположенного в Жамбылском районе Алматинской области.

Основные поставленные задачи:

Задачей плана горных работ является отработка утвержденных запасов и получения лицензии на добычные работы, на 2026-2035 гг. Плановое задание по добыче 100,0 тыс.м³/год песчано-гравийной смеси.

1.2 Карта-схема объекта с нанесенными на нее источниками выбросов загрязняющих веществ в атмосферу

Карта-схема объекта с нанесенными на нее источниками выбросов загрязняющих веществ в атмосферу представлена на рисунке 1.

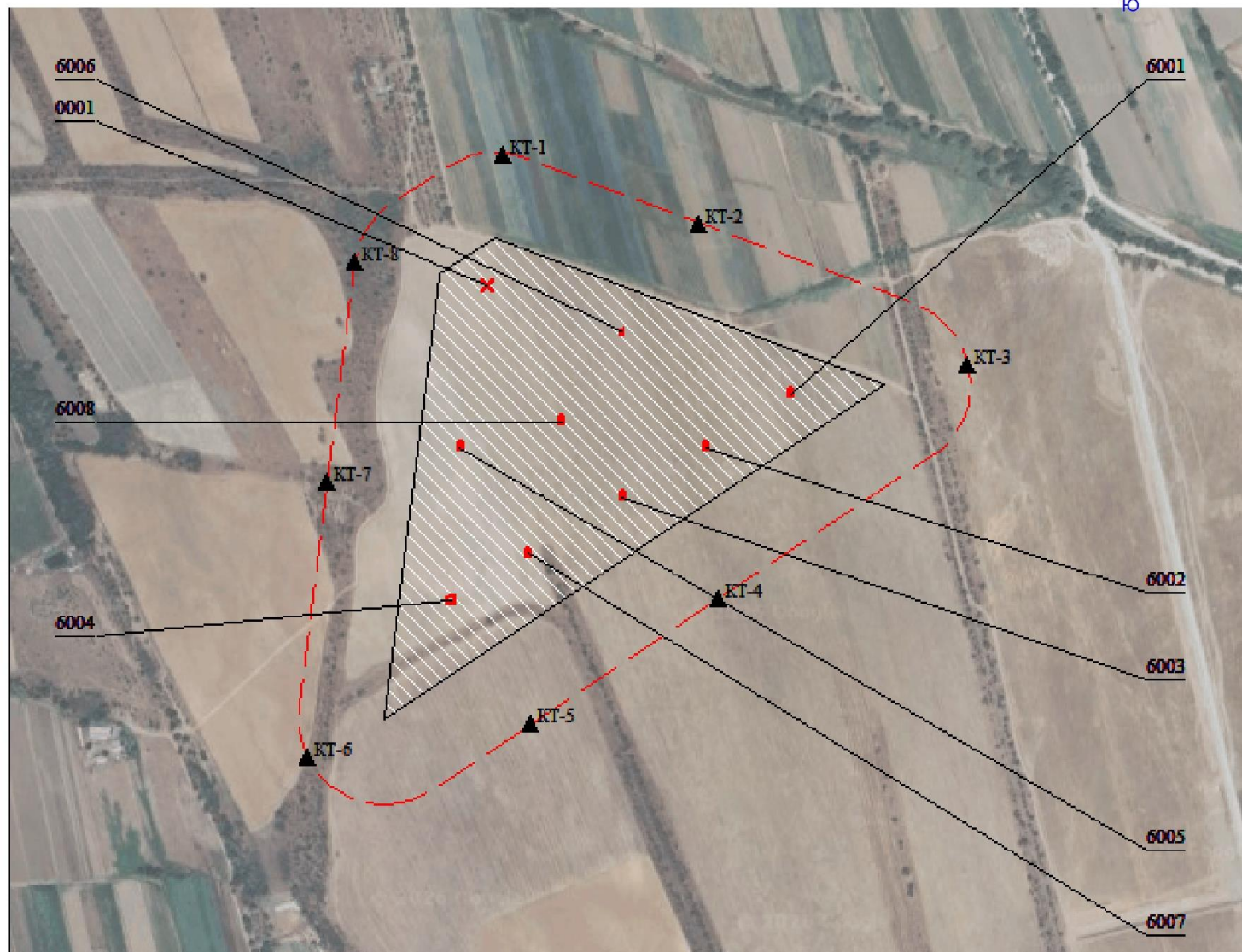
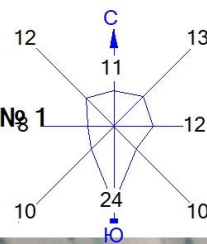
1.3 Ситуационная карта-схема района расположения объекта

Ситуационная карта-схема района размещения объекта представлена на рисунке 2.

Город : 011 Жамбылский район. МС Узынагаш

Объект : 0026 Карьер добычи месторождения песчано-гравийной смеси "Каргалы-8" Блок-1 Вар.№ 1

ПК ЭРА v3.0



Условные обозначения:

- Территория предприятия
- Санитарно-защитные зоны, группа N 01
- Расчётные точки, группа N 90
- Источники загрязнения
- Расч. прямоугольник N 01

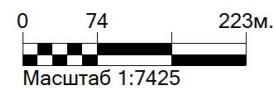


Рис.1 Карта-схема объекта с нанесенными на нее источниками выбросов загрязняющих веществ в атмосферу

Определение категории и класс опасности объекта

Согласно п.2 статьи 12 и п.7.12 приложения-2 Экологического кодекса РК рассматриваемый объект добыча и переработка общераспространенных полезных ископаемых свыше 10тыс.тонн в год относится **ко II категории**.

Согласно Санитарных правил «Санитарно-эпидемиологические требования к санитарно-защитным зонам объектов, являющихся объектами воздействия на среду обитания и здоровье человека» Утвержденный приказом и.о. Министра здравоохранения Республики Казахстан за № ҚР ДСМ-2 от 11 января 2022 года, СЗЗ для участка по добыче песчано-гравийной смеси месторождения «Каргалы-8» Блок-1» открытой разработкой составляет – **100м** (приложение-1, раздел-4, пункт-17, подпункт-5). **Класс санитарной опасности – IV.**

Уровень приземных концентраций для вредных веществ определяется машинными расчетами по программе «Эра 3.0». Расчетами установлено, что приземные концентрации вредных веществ, создаваемые выбросами объекта, на границе СЗЗ не превышают допустимых значений 1 ПДК и обеспечивают необходимый критерий качества воздуха на прилегающей территории участка добычных работ.

2 ХАРАКТЕРИСТИКА ОПЕРАТОРА, КАК ИСТОЧНИКА ЗАГРЯЗНЕНИЯ АТМОСФЕРЫ

2.1 Система разработки месторождения и ее элементы Обоснование способа разработки

Основными факторами, влияющими на выбор системы разработки, являются:

- а) горно-геологические условия залегания полезного ископаемого;
- б) физико-механические свойства горных пород;
- в) заданная производительность карьера.

Горно-геологические условия залегания запасов позволяют добывать полезное ископаемое, уступами глубиной до 10,0м. открытым механизированным способом без применения буровзрывных работ.

Параметры карьера

№ п/п	Наименование показателей	Ед. изм.	Значения
1	Средняя длина по поверхности	м	500
2	Ширина по поверхности	м	380
3	Площадь карьера	га	15,4
4	Отметка дна карьера (абсолютная)	м	864
5	Высота уступа на момент погашения (максимальная)	м	18,0
6	Руководящий уклон автосъездов	‰	80

В целом, полезная толща месторождения согласно «Инструкции по применению классификации запасов к месторождениям песка и гравия камня», относится к первой группе по сложности геологического строения.

Основные параметры элементов системы разработки:

- высота каждого добычного уступа – не более 5,0 м;
- угол откоса рабочих уступов – 70°;
- глубина карьера – до 10,0 м;
- угол погашения бортов карьера – 30°.

Вскрышные работы будут проводиться с применением бульдозера. Породы вскрыши складироваться во временные отвалы. В последующем они будут использованы на рекультивации отработанного карьера.

Полезное ископаемое не подвержено самовозгоранию и не пневмокониозоопасны. По заключению содержания радионуклидов ПГС относятся к первому классу и могут использоваться во всех видах строительства без ограничений.

Полезное ископаемое не обводнено до глубины 30,0 м. Горнотехнические условия месторождения позволяют вести отработку открытым способом, угол бортов карьера 70°. Внутренняя вскрыша отсутствует. Разработка месторождения не окажет вредного влияния на окружающую среду, содержание радионуклидов находится в допустимых пределах и полезное ископаемое может использоваться во всех видах строительства без ограничений.

Общие запасы месторождения песчано-гравийной смеси «Каргалы-8» составляют – 1398,6 тыс. м³. из них первой очереди отработки запасов составляет 1 000,0 тыс. м³

С учетом изложенного, настоящим проектом принимается транспортная система разработки с циклическим горнотранспортным оборудованием (экскаватор-автосамосвал).

Вскрытие месторождения

Вскрышные работы будут проводиться с применением бульдозера. Породы вскрыши складироваться во временные отвалы. В последующем они будут использованы на рекультивации отработанного карьера.

Внешняя рыхлая вскрыша представлена почвенно-растительным слоем средней мощностью 0,1 м и, залегающими ниже по разрезу суглинками с примесью делювиальных супесей и суглинков мощностью 1,27 м. Общая мощность – 1,27 м. Внутренняя вскрыши отсутствует. Вскрытая мощность полезного ископаемого, представленного песчано-гравийной смесью, составляет по месторождению от 29,3 до 29,7 м.

Вскрытие запасов заключается в снятии пород вскрыши (почвенно-растительный слой) бульдозером и их перемещения на расстояние, обеспечивающее производство добычных работ и на начальной стадии разработки будут собираться в гурты с последующей отгрузкой на отвал, который будет расположен в северо-восточной части месторождения и прилегающей площади.

Добычные работы

Разработка месторождения предусматривается в пределах балансовых запасов по категории С₁ открытым способом. Построение контуров карьера выполнено графическим методом с учетом морфологии и рельефа месторождения.

Проектом предусматривается разработка месторождения уступами высотой до 5,0 м открытым способом, на всю мощность продуктивного горизонта, включенного в подсчет запасов. Разработка уступа, с учетом рельефа поверхности, будет производиться экскаватором и погрузчиком.

Производительность, срок существования и режим работы карьера

Режим работы карьера:

- количество рабочих дней в году – 251;
- количество смен в сутки – 1;
- продолжительность смены – 8 часов.

Добычные работы планируются произвести с 2026 года по 2035 год включительно. Нормативы допустимых выбросов устанавливаются с 2026 года по 2035 год включительно. В случае продления срока действия Лицензии на добычу завершение деятельности карьера будет продлено.

Плановая мощность карьера:

- объем вскрышных пород 20,0 тыс. м³/год или 54,0 тыс. тонн/год.
- общий максимальный ежегодный объем добычи 100,0 тыс. м³/год или 260,0 тыс. тонн/год. Объемная масса ПГС составляет 2,6 т/м³.

Горно-механическая часть

Для выполнения объёмов по приведенному порядку горных работ

рекомендуются следующие типы горного и транспортного оборудования, соответствующие требованиям безопасности согласно Закону РК «О безопасности машин и оборудования», подтвержденных сертификатами или декларацией соответствия Таможенного союза и имеющими разрешение к применению на территории Казахстана:

- фронтальный погрузчик XCMG ZL50G (емкость ковша 3,0м³) - 1шт;
- экскаватор Caterpillar 329D L (емкость ковша 2,07 м³) - 2шт;
- автосамосвал HOWO (грузоподъемностью 25 тонн) - 7шт;
- бульдозер Т-170 - 1шт;
- поливочная машина на базе КАМАЗ - 1 шт;
- Дизельная электростанция ПСМ АД-30.

Инженерное обеспечение

Водоснабжение – привозная. Водоснабжение питьевое и техническое будет осуществляться привозной водой из ближайших населенных пунктов.

Водоотведение – предусматривается местный гидроизоляционный выгреб, объемом 4,5м³. По мере накопления бытовые стоки с помощью ассенизаторной машины будут вывозиться на ближайшие очистные сооружения сточных вод.

Вода используется в следующих назначениях:

- на санитарно-питьевые нужды;
- на обеспыливание дорог.

Теплоснабжение – не предусматривается Для рабочего персонала предусматривается передвижные вагончики.

Электроснабжение – от существующей линии электропередачи. Дополнительно в случае необходимости будет применяться дизельный генератор.

Результаты инвентаризации источников выбросов загрязняющих веществ в атмосферу

Для выявления источников загрязнения атмосферы проведена инвентаризация источников выбросов и источников загрязнения, в результате которой систематизированы сведения о составе и количестве промышленных выбросов, распределения источников выбросов на территории предприятия, а также выделены потенциальные источники загрязнения.

В результате проведенной инвентаризации установлено 9 источников выбросов вредных веществ в атмосферу. Из них 1 организованный источник и 8 неорганизованных источников вредных веществ в атмосферу.

От установленных источников, в ходе производственной деятельности, в атмосферу выбрасывается 11 наименований (диоксид азота, оксид азота, углерод (сажа), сера диоксид, сероводород, оксид углерода, проп-2-ен-1-аль, формальдегид, керосин, алканы C12-19, пыль неорганическая сод.SiO₂ от 20-70%), из них 4 вещества образуют три группы суммации (азота диоксид + сера диоксид, сероводород + формальдегид, сера диоксид + сероводород).

Источниками выбросов на предприятии являются:

Источник загрязнения 0001 – Труба дизельного генератора;
Источник загрязнения 6001 – Вскрышные работы;
Источник загрязнения 6002 – Погрузка вскрышной породы;
Источник загрязнения 6003 – Разгрузка вскрышной породы;
Источник загрязнения 6004 – Отвал вскрышной породы (ПРС);
Источник загрязнения 6005 – Добычные работы;
Источник загрязнения 6006 – Выбросы пыли при автотранспортных работах;
Источник загрязнения 6007 – Заправка техники дизтопливом;
Источник загрязнения 6008 – Газовые выбросы от спецтехники (передвижной источник).

Инвентаризация выбросов вредных (загрязняющих) веществ в атмосферный воздух, и их источников представлена в приложении 1.

Источник загрязнения 0001 – Труба дизельного генератора

Для электроснабжения участка добычи предусматривается дизельный генератор. В качестве топлива используется дизтопливо. При работе дизель генератора выделяются продукты горения топлива: азота диоксид, азота оксид, углерод (сажа), сера диоксид, углерод оксид, проп-2-ен-аль, формальдегид, алканы C12-19. Источник – труба дизельного генератора. Высота источника выброса 2м, диаметр источника выброса 80мм.

Источник загрязнения 6001 – Вскрышные работы

На участке производится снятие и перемещение вскрышной породы (почвенно-растительный слой) в бурты. При снятии и перемещении *вскрышной породы* погрузчиком или бульдозером в атмосферный воздух выделяется пыль неорганическая, содержащая двуокись кремния в %: 70-20. Источник неорганизованный.

Источник загрязнения 6002 – Погрузка вскрышной породы

Вскрышные породы из временных буртов погрузчиком погружаются в автосамосвалы. При погрузке вскрышной породы в атмосферный воздух выделяется пыль неорганическая, содержащая двуокись кремния в %: 70-20. Источник неорганизованный.

Источник загрязнения 6003 – Разгрузка вскрышной породы

Вскрышные породы из временных буртов начальной отработки перемещаются погрузчиком и автосамосвалом на во временные отвалы, расположенный в северо-восточной части месторождения и прилегающей площади. При разгрузке вскрышной породы в атмосферный воздух выделяется пыль неорганическая, содержащая двуокись кремния в %: 70-20. Источник неорганизованный.

Источник загрязнения 6004 – Отвал вскрышной породы (ПРС)

Размещение вскрышных пород предусматривается во временные отвалы. В последующем они будут использованы на рекультивации отработанного карьера. При хранении вскрышной породы в атмосферный воздух выделяется пыль

неорганическая, содержащая двуокись кремния в %: 70-20. Источник неорганизованный.

Источник загрязнения 6005 – Добычные работы

Ведение добычных работ на месторождении предусматривается с помощью экскаватора, погрузкой на автосамосвалы грузоподъемностью 25т. При работе поста выемочно-погрузочных работ в атмосферный воздух выделяются пыль неорганическая, содержащая двуокись кремния в %: 70-20. Источник неорганизованный.

Источник загрязнения 6006 – Выбросы пыли при автотранспортных работах

При движении автотранспорта по территории карьера в атмосферный воздух выделяются пыль неорганическая, содержащая двуокись кремния в %: 70-20. Источник неорганизованный.

Источник загрязнения 6007 – Заправка техники дизтопливом

В качестве заправочного пункта техники на участке добычи используют передвижной топливозаправщик на базе КАМАЗ или аналог. Возможности топливозаправщика позволяют перемещаться по бездорожью и перевозить собой 10-25 м³ топлива. Одновременно заправляется 1 техника, время заправки 40л за 1мин или 2,4м³/час. Максимальный выброс алканы C₁₂-C₁₉ и сероводорода происходит через горловину бака техники при заправке. Источник неорганизованный.

Источник загрязнения 6008 – Газовые выбросы от спецтехники

В период проведения добычных работ на территории карьера будет работать механизированная техника, такие как автосамосвал, бульдозер, экскаватор, и погрузчик работающие на дизельном топливе. При работе спецтехники на дизельном топливе в атмосферный воздух выделяется азота диоксид, азота оксид, углерод (сажа), сера диоксид, углерод оксид, керосин. Источник неорганизованный.

Статья 199 пункта 5. ЭК РК от 2 января 2021 года «Передвижным источником признается транспортное средство или иное передвижное средство, техника или установка, оснащенные двигателями внутреннего сгорания, работающими на различных видах топлива, и способные осуществлять выброс как в стационарном положении, так и в процессе передвижения».

Нормативы выбросов загрязняющих веществ устанавливаются без учета выбросов от передвижных источников, так как согласно статьи 202 пункта 17 ЭК РК от 2 января 2021 года «Нормативы допустимых выбросов для передвижных источников не устанавливаются». Плата за выбросы загрязняющих веществ от передвижных источников, производится по фактическому расходу топлива.

2.2 Краткая характеристика существующих установок очистки газов, укрупненный анализ их технического состояния и эффективности работы

На территории участка добычи газоочистное оборудование не предусмотрено.

На данный момент все технологическое оборудование, используемое предприятием, находится в должном техническом состоянии.

2.3 Оценка степени соответствия применяемой технологии, технологического и пылегазоочистного оборудования передовому научно-техническому уровню

В настоящее время одним из основных показателей, предъявляемых к данному типу оборудования, является их производительность, надежность, управляемость и безопасность. Использование в различных отраслях промышленности экономически развитых стран, данного типа оборудования и их аналогов, с учетом их соответствия требованиям международных стандартов, свидетельствует о их соответствии передовому научно-техническому уровню. Надлежащее функционирование и соответствие техническим условиям применяемого на предприятии оборудования обеспечивается за счет соблюдения технического регламента эксплуатации оборудования, регулярного осмотра (контроля исправности).

Все технологическое оборудование, используемое предприятием в должном техническом состоянии, что создает необходимые условия для качественного решения всех производственных задач.

В соответствии с вышеизложенным, применяемые на предприятии технологии, учитывая специфику предприятия и характер производимых работ, вполне соответствуют предъявляемым к ним требованиям.

В качестве мероприятия для пылеподавления на участке добычи предусматривается орошение дорог водой.

2.4 Перспектива развития

Добычные работы на карьере планируются произвести с 2026 года по 2035 год включительно. В перспективе развития увеличение объема добычи и расширение предприятия не предполагается.

2.5 Параметры выбросов загрязняющих веществ в атмосферу для расчета НДС

Расчетные параметры объема, скорости ГВС принимались по производительности оборудования (мощность двигателя, насосов, коэффициенты сопротивления и др.), характеристик топлива, диаметра устья труб и др.

Параметры источников выбросов загрязняющих веществ в атмосферу представлены в таблице 2.1.

Параметры выбросов загрязняющих веществ в атмосферу для расчета нормативов допустимых выбросов

Жамбылский район. МС Узынагаш, Карьер добычи месторождения песчано-гравийной смеси "Каргалы-8" Блок-1

Про изв одс тво	Цех	Источник выделения загрязняющих веществ		Число часов рабо- ты в году	Наименование источника выброса вредных веществ	Номер источ ника выбро сов на карте схеме	Высо та источ ника выбро сов, м	Диа- метр устья трубы м	Параметры газовой смеси на выходе из трубы при максимальной разовой нагрузке			Координаты источника на карте-схеме, м			
		Наименование	Коли- чест- во, шт.						скорость м/с (Т = 293.15 К Р= 101.3 кПа)	объемный расход, м3/с (Т = 293.15 К Р= 101.3 кПа)	темпе- ратура смеси, оС	точечного источ- ника/1-го конца		2-го конца линей ного источника /длина, ширина площадного источника	
												X1	Y1	X2	Y2
1	2	3	4	5	6	7	8	9	10	11	12	13	14	15	16
001		Труба дизельного генератора	1	1500	Труба дизельного генератора	0001	2	0.08	15	0. 0753982	150	943	1192		
Площадка 1															

Параметры выбросов загрязняющих веществ в атмосферу для расчета нормативов допустимых выбросов

Жамбылский район. МС Узынагаш, Карьер добычи месторождения песчано-гравийной смеси "Каргалы-8" Блок-1

Номер источника выбросов на карте схеме	Наименование газоочистных установок, тип и мероприятия по сокращению выбросов	Вещество по которому производится газоочистка	Коэфф обесп газочисткой, %	Средне-эксплуатационная степень очистки/максимальная степень очистки%	Код вещества	Наименование вещества	Выброс загрязняющего вещества			Год достижения НДВ
							г/с	мг/м ³	т/год	
7	17	18	19	20	21	22	23	24	25	26
						Площадка 1				
0001					0301	Азота (IV) диоксид (Азота диоксид) (4)	0.0667	1370.701	0.36	2026
					0304	Азот (II) оксид (Азота оксид) (6)	0.0867	1781.705	0.468	2026
					0328	Углерод (Сажа, Углерод черный) (583)	0.0111	228.108	0.06	2026
					0330	Сера диоксид (Ангидрид сернистый, Сернистый газ, Сера (IV) оксид) (516)	0.0222	456.215	0.12	2026
					0337	Углерод оксид (Окись углерода, Угарный газ) (584)	0.0556	1142.593	0.3	2026
					1301	Проп-2-ен-1-аль (Акролеин, Акрилальдегид) (474)	0.0027	55.486	0.0144	2026
					1325	Формальдегид (Метаналь) (609)	0.0027	55.486	0.0144	2026
					2754	Алканы C12-19 /в пересчете на C/ (Углеводороды	0.0267	548.691	0.144	2026

Параметры выбросов загрязняющих веществ в атмосферу для расчета нормативов допустимых выбросов

Жамбылский район. МС Узынагаш, Карьер добычи месторождения песчано-гравийной смеси "Каргалы-8" Блок-1

Производство	Цех	Источник выделения загрязняющих веществ		Число часов работы в году	Наименование источника выброса вредных веществ	Номер источника выбросов на карте схеме	Высота источника выбросов, м	Диаметр устья трубы, м	Параметры газовой смеси на выходе из трубы при максимальной разовой нагрузке			Координаты источника на карте-схеме, м			
		Наименование	Количество, шт.						скорость м/с (Т = 293.15 К Р= 101.3 кПа)	объемный расход, м3/с (Т = 293.15 К Р= 101.3 кПа)	температура смеси, оС	точечного источника/1-го конца линейного источника /центра площадного источника		2-го конца линейного источника /длина, ширина площадного источника	
												X1	Y1	X2	Y2
1	2	3	4	5	6	7	8	9	10	11	12	13	14	15	16
001		Вскрышные работы	1	540	Вскрышные работы	6001	2				30	1298	1065	2	1
001		Погрузка вскрышной породы	1	540	Погрузка вскрышной породы	6002	3				30	1199	1002	2	4
001		Разгрузка вскрышной породы	1	540	Разгрузка вскрышной породы	6003	2				30	1100	944	2	4
001		Отвал вскрышной породы	1	4380	Отвал вскрышной породы	6004	2				30	901	824	10	10
001		Добычные работы	1	2080	Добычные работы	6005	3				30	911	1002	2	4
001		Выбросы пыли при автотранспорте	1	2080	Выбросы пыли при автотранспортных работах	6006	2				30	1100	1137	2	6

Параметры выбросов загрязняющих веществ в атмосферу для расчета нормативов допустимых выбросов

Жамбылский район. МС Узынагаш, Карьер добычи месторождения песчано-гравийной смеси "Каргалы-8" Блок-1

Номер источника выбросов на карте схеме	Наименование газоочистных установок, тип и мероприятия по сокращению выбросов	Вещество по которому производится газоочистка	Кэфф обесп газочисткой, %	Средне-эксплуатационная степень очистки/максимальная степень очистки%	Код вещества	Наименование вещества	Выброс загрязняющего вещества			Год достижения НДВ
							г/с	мг/м ³	т/год	
7	17	18	19	20	21	22	23	24	25	26
6001					2908	предельные C12-C19 (в пересчете на С); Растворитель РПК-265П) (10) Пыль неорганическая, содержащая двуокись кремния в %: 70-20	0.245		0.227	2026
6002					2908	Пыль неорганическая, содержащая двуокись кремния в %: 70-20	0.286		0.2646	2026
6003					2908	Пыль неорганическая, содержащая двуокись кремния в %: 70-20	0.286		0.2646	2026
6004					2908	Пыль неорганическая, содержащая двуокись кремния в %: 70-20	0.1137		1.28	2026
6005					2908	Пыль неорганическая, содержащая двуокись кремния в %: 70-20	0.429		1.53	2026
6006					2908	Пыль неорганическая, содержащая двуокись кремния в %: 70-20	0.01903		0.1425	2026

Параметры выбросов загрязняющих веществ в атмосферу для расчета нормативов допустимых выбросов

Жамбылский район. МС Узынагаш, Карьер добычи месторождения песчано-гравийной смеси "Каргалы-8" Блок-1

Производство	Цех	Источник выделения загрязняющих веществ		Число часов работы в году	Наименование источника выброса вредных веществ	Номер источника выбросов на карте схеме	Высота источника выбросов, м	Диаметр устья трубы, м	Параметры газовой смеси на выходе из трубы при максимальной разовой нагрузке			Координаты источника на карте-схеме, м			
		Наименование	Количество, шт.						скорость м/с (Т = 293.15 К Р= 101.3 кПа)	объемный расход, м3/с (Т = 293.15 К Р= 101.3 кПа)	температура смеси, оС	точечного источника/1-го конца линейного источника /центра площадного источника		2-го конца линейного источника /длина, ширина площадного источника	
												X1	Y1	X2	Y2
1	2	3	4	5	6	7	8	9	10	11	12	13	14	15	16
001		ых работах Заправка техники дизтопливом	1	58.7	Заправка техники дизтопливом	6007	2				30	991	878	1	1
001		Газовые выбросы от спецтехники	1	2080	Газовые выбросы от спецтехники	6008	2				30	1030	1033	1	1

Параметры выбросов загрязняющих веществ в атмосферу для расчета нормативов допустимых выбросов

Жамбылский район. МС Узынагаш, Карьер добычи месторождения песчано-гравийной смеси "Каргалы-8" Блок-1

Номер источника выбросов на карте схеме	Наименование газоочистных установок, тип и мероприятия по сокращению выбросов	Вещество по которому производится газоочистка	Кэфф обесп газочисткой, %	Средне-эксплуатационная степень очистки/максимальная степень очистки%	Код вещества	Наименование вещества	Выброс загрязняющего вещества			Год достижения НДВ
							г/с	мг/м3	т/год	
7	17	18	19	20	21	22	23	24	25	26
6007					0333	Сероводород (Дигидросульфид) (518)	0.0000073		0.0000084	2026
					2754	Алканы С12-19 /в пересчете на С/ (Углеводороды предельные С12-С19 (в пересчете на С); Растворитель РПК-265П) (10)	0.0026057		0.0029916	2026
6008					0301	Азота (IV) диоксид (Азота диоксид) (4)	0.099			2026
					0304	Азот (II) оксид (Азота оксид) (6)	0.016			2026
					0328	Углерод (Сажа, Углерод черный) (583)	0.014			2026
					0330	Сера диоксид (Ангидрид сернистый, Сернистый газ, Сера (IV) оксид) (516)	0.0104			2026
					0337	Углерод оксид (Окись углерода, Угарный	0.096			2026

Параметры выбросов загрязняющих веществ в атмосферу для расчета нормативов допустимых выбросов

Жамбылский район. МС Узынагаш, Карьер добычи месторождения песчано-гравийной смеси "Каргалы-8" Блок-1

Производство	Цех	Источник выделения загрязняющих веществ		Число часов работы в году	Наименование источника выброса вредных веществ	Номер источника выбросов на карте схеме	Высота источника выбросов, м	Диаметр устья трубы, м	Параметры газовой смеси на выходе из трубы при максимальной разовой нагрузке			Координаты источника на карте-схеме, м				
		Наименование	Количество, шт.						скорость м/с (Т = 293.15 К Р= 101.3 кПа)	объемный расход, м3/с (Т = 293.15 К Р= 101.3 кПа)	температура смеси, оС	точечного источника/1-го конца линейного источника		2-го конца линейного источника /длина, ширина площадного источника		
												X1	Y1	X2	Y2	
1	2	3	4	5	6	7	8	9	10	11	12	13	14	15	16	

Параметры выбросов загрязняющих веществ в атмосферу для расчета нормативов допустимых выбросов

Жамбылский район. МС Узынагаш, Карьер добычи месторождения песчано-гравийной смеси "Каргалы-8" Блок-1

Номер источника выбросов на карте схеме	Наименование газоочистных установок, тип и мероприятия по сокращению выбросов	Вещество по которому производится газоочистка	Кэфф обесп газочисткой, %	Средне-эксплуатационная степень очистки/максимальная степень очистки%	Код вещества	Наименование вещества	Выброс загрязняющего вещества			Год достижения НДВ
							г/с	мг/м ³	т/год	
7	17	18	19	20	21	22	23	24	25	26
					2732	газ) (584) Керосин (654*)	0.025			2026

2.6 Характеристика аварийных и залповых выбросов

Анализ аварийных ситуаций и залповых выбросов

При штатной эксплуатации производственные площадки не представляют опасности для населения и окружающей среды. Учитывая специфику производства, технологические процессы и проектные решения обеспечат высокую надежность и экологическую безопасность.

Согласно специфике производства, залповые выбросы отсутствуют.

Потенциальные причины аварий и аварийных выбросов.

Возможные причины возникновения аварийных ситуаций на рассматриваемых объектах условно разделяются на три взаимосвязанные группы:

- отказы оборудования;
- ошибочные действия персонала;
- внешние воздействия природного и техногенного характера.

Аварийные ситуации могут быть вызваны как природными, так и антропогенными факторами.

К природным факторам на рассматриваемой территории могут быть отнесены:

- землетрясения;
- ураганные ветры;
- повышенные атмосферные осадки и грозовые явления;

Антропогенные факторы включают в себя целый перечень причин аварий, связанных с техническими и организационными мероприятиями, в частности, внешними силовыми воздействиями, браком при монтаже и ремонте оборудования, ошибочными действиями обслуживающего персонала.

Опыт эксплуатации подобных объектов показывает, что вероятность возникновения аварий от внешних источников незначительна.

Причина аварийности из-за ошибочных действий персонала практически полностью связана с неэффективной организацией эксплуатации объектов, недостатками правового обеспечения промышленной безопасности и «человеческим фактором».

Деятельность в запланированных объемах и при выполнении технологических требований и требований по ТБ и ОЗ не должна приводить к возникновению аварийных ситуаций, и представлять опасности для населения ближайших жилых массивов и окружающей среды.

Для снижения риска возникновения промышленных аварий и минимизации ущерба от их последствий при эксплуатации объекта выявляются проблемы, анализируются ситуации и разрабатывается комплекс мер по обеспечению безопасности и оптимизации средств подавления и локализации аварий. На

объекте разрабатываются планы мероприятий по обеспечению надежности эксплуатации производственного оборудования.

2.7 Перечень загрязняющих веществ

Перечень загрязняющих веществ, выбрасываемых в атмосферу и их количественная характеристика представлена в таблице 2.2.

Перечень загрязняющих веществ, выбрасываемых в атмосферу

Жамбылский район. МС Узынагаш, Карьер добычи месторождения песчано-гравийной смеси "Каргалы-8" Блок-1

Код ЗВ	Наименование загрязняющего вещества	ЭНК, мг/м3	ПДК максимальная разовая, мг/м3	ПДК среднесуточная, мг/м3	ОБУВ, мг/м3	Класс опасности ЗВ	Выброс вещества с учетом очистки, г/с	Выброс вещества с учетом очистки, т/год (М)	Значение М/ЭНК
1	2	3	4	5	6	7	8	9	10
0301	Азота (IV) диоксид (Азота диоксид) (4)		0.2	0.04		2	0.1657	0.36	9
0304	Азот (II) оксид (Азота оксид) (6)		0.4	0.06		3	0.1027	0.468	7.8
0328	Углерод (Сажа, Углерод черный) (583)		0.15	0.05		3	0.0251	0.06	1.2
0330	Сера диоксид (Ангидрид сернистый, Сернистый газ, Сера (IV) оксид) (516)		0.5	0.05		3	0.0326	0.12	2.4
0333	Сероводород (Дигидросульфид) (518)		0.008			2	0.0000073	0.0000084	0.00105
0337	Углерод оксид (Окись углерода, Угарный газ) (584)		5	3		4	0.1516	0.3	0.1
1301	Проп-2-ен-1-аль (Акролеин, Акрилальдегид) (474)		0.03	0.01		2	0.0027	0.0144	1.44
1325	Формальдегид (Метаналь) (609)		0.05	0.01		2	0.0027	0.0144	1.44
2732	Керосин (654*)				1.2		0.025		
2754	Алканы C12-19 /в пересчете на С/ (Углеводороды предельные C12-C19 (в пересчете на С); Растворитель РПК-265П) (10)		1			4	0.0293057	0.1469916	0.1469916
2908	Пыль неорганическая, содержащая двуокись кремния в %: 70-20		0.3	0.1		3	1.37873	3.7087	37.087
	В С Е Г О :						1.916143	5.1925	60.6150416

Примечания: 1. В колонке 9: "М" - выброс ЗВ, т/год; при отсутствии ЭНК используется ПДКс.с. или (при отсутствии ПДКс.с.) ПДКм.р. или (при отсутствии ПДКм.р.) ОБУВ

2. Способ сортировки: по возрастанию кода ЗВ (колонка 1)

2.8 Обоснование полноты и достоверности исходных данных (г/с, т/год), принятых для расчета нормативов допустимых выбросов

В связи с тем, что в настоящее время определить фактические выбросы вредных веществ в атмосферу участка добычи методами инструментальных замеров не представляется возможным, выбросы вредных веществ в атмосферу от основного технологического оборудования определены расчетным методом, на основании следующих методических нормативных документов:

1. Методика расчета нормативов выбросов от неорганизованных источников Приложение №8 к Приказу Министра охраны окружающей среды и водных ресурсов Республики Казахстан от 12.06.2014 г. № 221-п.

1. 2. Методика расчета выбросов загрязняющих веществ в атмосферу от предприятий по производству строительных материалов Приложение №11 к Приказу Министра охраны окружающей среды Республики Казахстан от 18.04.2008 №100-п.

3. Методика расчета нормативов выбросов вредных веществ от стационарных дизельных установок. Приложение №9 к Приказу Министра охраны окружающей среды и водных ресурсов Республики Казахстан от 12.06.2014г. № 221-п.

4. Методика расчета выбросов вредных веществ от предприятий дорожно-строительной отрасли, в том числе от асфальтобетонных заводов, Приложению №12 к приказу Министра охраны окружающей среды РК №100-п от 18.04.2008г.

5. Методика расчета выбросов загрязняющих веществ от автотранспортных предприятий, Приложению №3 к приказу Министра охраны окружающей среды РК №100-п от 18.04.2008г.

6. Методические указания по определению выбросов загрязняющих веществ в атмосферу из резервуаров РНД 211.2.02.09-2004. Астана, 2005.

7. Методические указания расчета выбросов от предприятий, осуществляющих хранение и реализацию нефтепродуктов (нефтебазы, АЗС) и других жидкостей и газов. Приложение к приказу МОС РК от 29.07.2011 №196.

2.8.1 Расчет источников выбросов загрязняющих веществ выбрасываемых в атмосферу

Источник загрязнения 0001 – Труба дизельного генератора

Для электроснабжения участка добычи предусматривается дизельный генератор мощностью 30кВт. В качестве топлива используется дизтопливо.

Список литературы:

1. Методика расчета нормативов выбросов вредных веществ от стационарных дизельных установок. Приложение №9 к Приказу Министра охраны окружающей среды и водных ресурсов Республики Казахстан от 12.06.2014 г. № 221-Г

Максимальный расход диз. топлива установкой, кг/час, $G_{FJMAX} = 8$

Годовой расход дизельного топлива, т/год, $G_{FGGO} = 12$

Примесь: 0301 Азота (IV) диоксид (Азота диоксид) (4)

Оценочное значение среднециклового выброса, г/кг топлива (табл.4), $E_{\text{Э}} = 30$

Максимальный разовый выброс, г/с, $_G_ = G_{FJMAX} \cdot E_{\text{Э}} / 3600 = 8 \cdot 30 / 3600 = 0.0667$

Валовый выброс, т/год, $_M_ = G_{FGGO} \cdot E_{\text{Э}} / 10^3 = 12 \cdot 30 / 10^3 = 0.36$

Примесь: 1325 Формальдегид (Метаналь) (609)

Оценочное значение среднециклового выброса, г/кг топлива (табл.4), $E_{\text{Э}} = 1.2$

Максимальный разовый выброс, г/с, $_G_ = G_{FJMAX} \cdot E_{\text{Э}} / 3600 = 8 \cdot 1.2 / 3600 = 0.002667$

Валовый выброс, т/год, $_M_ = G_{FGGO} \cdot E_{\text{Э}} / 10^3 = 12 \cdot 1.2 / 10^3 = 0.0144$

Примесь: 0304 Азот (II) оксид (Азота оксид) (6)

Оценочное значение среднециклового выброса, г/кг топлива (табл.4), $E_{\text{Э}} = 39$

Максимальный разовый выброс, г/с, $_G_ = G_{FJMAX} \cdot E_{\text{Э}} / 3600 = 8 \cdot 39 / 3600 = 0.0867$

Валовый выброс, т/год, $_M_ = G_{FGGO} \cdot E_{\text{Э}} / 10^3 = 12 \cdot 39 / 10^3 = 0.468$

Примесь: 0330 Сера диоксид (Ангидрид сернистый, Сернистый газ, Сера (IV) оксид) (516)

Оценочное значение среднециклового выброса, г/кг топлива (табл.4), $E_{\text{Э}} = 10$

Максимальный разовый выброс, г/с, $_G_ = G_{FJMAX} \cdot E_{\text{Э}} / 3600 = 8 \cdot 10 / 3600 = 0.0222$

Валовый выброс, т/год, $_M_ = G_{FGGO} \cdot E_{\text{Э}} / 10^3 = 12 \cdot 10 / 10^3 = 0.12$

Примесь: 0337 Углерод оксид (Окись углерода, Угарный газ) (584)

Оценочное значение среднециклового выброса, г/кг топлива (табл.4), $E_{\text{Э}} = 25$

Максимальный разовый выброс, г/с, $_G_ = G_{FJMAX} \cdot E_{\text{Э}} / 3600 = 8 \cdot 25 / 3600 = 0.0556$

Валовый выброс, т/год, $_M_ = G_{FGGO} \cdot E_{\text{Э}} / 10^3 = 12 \cdot 25 / 10^3 = 0.3$

Примесь: 2754 Алканы C12-19 /в пересчете на C/ (Углеводороды предельные C12-C19 (в пересчете на C); Растворитель РПК-265II) (10)

Оценочное значение среднециклового выброса, г/кг топлива (табл.4), $E_{\text{Э}} = 12$

Максимальный разовый выброс, г/с, $G_{\text{FJMAX}} = G_{\text{FJMAX}} \cdot E_{\text{Э}} / 3600 = 8 \cdot 12 / 3600 = 0.02667$

Валовый выброс, т/год, $M_{\text{F}} = G_{\text{FGGO}} \cdot E_{\text{Э}} / 10^3 = 12 \cdot 12 / 10^3 = 0.144$

Примесь: 1301 Проп-2-ен-1-аль (Акролеин, Акрилальдегид) (474)

Оценочное значение среднециклового выброса, г/кг топлива (табл.4), $E_{\text{Э}} = 1.2$

Максимальный разовый выброс, г/с, $G_{\text{FJMAX}} = G_{\text{FJMAX}} \cdot E_{\text{Э}} / 3600 = 8 \cdot 1.2 / 3600 = 0.002667$

Валовый выброс, т/год, $M_{\text{F}} = G_{\text{FGGO}} \cdot E_{\text{Э}} / 10^3 = 12 \cdot 1.2 / 10^3 = 0.0144$

Примесь: 0328 Углерод (Сажа, Углерод черный) (583)

Оценочное значение среднециклового выброса, г/кг топлива (табл.4), $E_{\text{Э}} = 5$

Максимальный разовый выброс, г/с, $G_{\text{FJMAX}} = G_{\text{FJMAX}} \cdot E_{\text{Э}} / 3600 = 8 \cdot 5 / 3600 = 0.0111$

Валовый выброс, т/год, $M_{\text{F}} = G_{\text{FGGO}} \cdot E_{\text{Э}} / 10^3 = 12 \cdot 5 / 10^3 = 0.06$

Итоговая таблица:

Код	Наименование ЗВ	Выброс г/с	Выброс т/год
0301	Азота (IV) диоксид (Азота диоксид) (4)	0.0667	0.36
0304	Азот (II) оксид (Азота оксид) (6)	0.0867	0.468
0328	Углерод (Сажа, Углерод черный) (583)	0.0111	0.06
0330	Сера диоксид (Ангидрид сернистый, Сернистый газ, Сера (IV) оксид) (516)	0.0222	0.12
0337	Углерод оксид (Окись углерода, Угарный газ) (584)	0.0556	0.3
1301	Проп-2-ен-1-аль (Акролеин, Акрилальдегид) (474)	0.0027	0.0144
1325	Формальдегид (Метаналь) (609)	0.0027	0.0144
2754	Алканы C12-19 /в пересчете на C/ (Углеводороды предельные C12-C19 (в пересчете на C); Растворитель РПК-265П) (10)	0.0267	0.144

Источник загрязнения 6001 – Вскрышные работы.

На участке производится снятие и перемещение вскрышной породы (почвенно-растительный слой) в бурты. Общее количество перемещаемой земли составляет 20000м³/год или 54000т/год. Производительность для снятия 100т/час, или 540час/год.

Список литературы:

1. Методика расчета нормативов выбросов от неорганизованных источников Приложение №8 к Приказу Министра охраны окружающей среды и водных ресурсов Республики Казахстан от 12.06.2014 г. № 221-Г
2. Методика расчета выбросов загрязняющих веществ в атмосферу от предприятий по производству строительных материалов Приложение №11 к Приказу Министра охраны окружающей среды Республики Казахстан от 18.04.2008 №100-п

Примесь: 2908 Пыль неорганическая, содержащая двуокись кремния в %: 70-20

Тип источника выделения: Карьер

Материал: почвенно-растительный слой, перемешанный с супесью

Влажность материала, %, $V_L = 10$

Кэфф., учитывающий влажность материала (табл.4), $K_5 = 0.01$

Операция: Переработка

Скорость ветра (среднегодовая), м/с, $G_{3SR} = 1.6$

Кэфф., учитывающий среднегодовую скорость ветра (табл.2), $K_{3SR} = 1$

Скорость ветра (максимальная), м/с, $G_3 = 5.5$

Кэфф., учитывающий максимальную скорость ветра (табл.2), $K_3 = 1.4$

Кэффицент, учитывающий степень защищенности узла (табл.3), $K_4 = 1$

Размер куска материала, мм, $G_7 = 5$

Кэффицент, учитывающий крупность материала (табл.5), $K_7 = 0.7$

Доля пылевой фракции в материале (табл.1), $K_1 = 0.05$

Доля пыли, переходящей в аэрозоль (табл.1), $K_2 = 0.02$

Суммарное количество перерабатываемого материала, т/час, $G = 100$

Максимальное количество перерабатываемого материала за 20 мин, тонн, $G_{20} = 50$

Высота падения материала, м, $GB = 1.5$

Кэффицент, учитывающий высоту падения материала (табл.7), $B' = 0.6$

Макс. разовый выброс пыли при переработке, г/с (1), $A = K_1 \cdot K_2 \cdot K_3 \cdot K_4 \cdot K_5 \cdot K_7 \cdot G_{20} \cdot 10^6 \cdot B' / 1200 = 0.05 \cdot 0.02 \cdot 1.4 \cdot 1 \cdot 0.01 \cdot 0.7 \cdot 50 \cdot 10^6 \cdot 0.6 / 1200 = 0.245$

Время работы узла переработки в год, часов, $RT_2 = 540$

Валовый выброс пыли при переработке, т/год (1), $АГОД = K_1 \cdot K_2 \cdot K_{3SR} \cdot K_4 \cdot K_5 \cdot K_7 \cdot G \cdot B' \cdot RT_2 = 0.05 \cdot 0.02 \cdot 1 \cdot 1 \cdot 0.01 \cdot 0.7 \cdot 100 \cdot 0.6 \cdot 540 = 0.227$

Итого выбросы

Код	Наименование ЗВ	Выброс г/с	Выброс т/год
2908	Пыль неорганическая, содержащая двуокись кремния в %: 70-20	0.245	0.227

Источник загрязнения 6002 – Погрузка вскрышной породы

Вскрышные породы из временных буртов погрузчиком погружаются в автосамосвалы. Общее количество вскрышной породы составляет 20000м³/год или 54000т/год. Производительность для погрузки 100т/час, или 540час/год.

Список литературы:

1. Методика расчета нормативов выбросов от неорганизованных источников Приложение №8 к Приказу Министра охраны окружающей среды и водных ресурсов Республики Казахстан от 12.06.2014 г. № 221-Г
2. Методика расчета выбросов загрязняющих веществ в атмосферу от предприятий по производству строительных материалов Приложение №11 к Приказу Министра охраны окружающей среды Республики Казахстан от 18.04.2008 №100-п

Примесь: 2908 Пыль неорганическая, содержащая двуокись кремния в %: 70-20

Тип источника выделения: Карьер

Материал: почвенно-растительный слой, перемешанный с супесью

Влажность материала, %, $VL = 10$

Кэфф., учитывающий влажность материала (табл.4), $K5 = 0.01$

Операция: Переработка

Скорость ветра (среднегодовая), м/с, $G3SR = 1.6$

Кэфф., учитывающий среднегодовую скорость ветра (табл.2), $K3SR = 1$

Скорость ветра (максимальная), м/с, $G3 = 5.5$

Кэфф., учитывающий максимальную скорость ветра (табл.2), $K3 = 1.4$

Кэфф. коэффициент, учитывающий степень защищенности узла (табл.3), $K4 = 1$

Размер куска материала, мм, $G7 = 5$

Кэфф. коэффициент, учитывающий крупность материала (табл.5), $K7 = 0.7$

Доля пылевой фракции в материале (табл.1), $K1 = 0.05$

Доля пыли, переходящей в аэрозоль (табл.1), $K2 = 0.02$

Суммарное количество перерабатываемого материала, т/час, $G = 100$

Максимальное количество перерабатываемого материала за 20 мин, тонн, $G20 = 50$

Высота падения материала, м, $GB = 2$

Кэфф. коэффициент, учитывающий высоту падения материала (табл.7), $B' = 0.7$

Макс. разовый выброс пыли при переработке, г/с (1), $A = K1 \cdot K2 \cdot K3 \cdot K4 \cdot K5 \cdot K7 \cdot G20 \cdot 10^6 \cdot B' / 1200 = 0.05 \cdot 0.02 \cdot 1.4 \cdot 1 \cdot 0.01 \cdot 0.7 \cdot 50 \cdot 10^6 \cdot 0.7 / 1200 = 0.286$

Время работы узла переработки в год, часов, $RT2 = 540$

Валовый выброс пыли при переработке, т/год (1), $АГОД = K1 \cdot K2 \cdot K3SR \cdot K4 \cdot K5 \cdot K7 \cdot G \cdot B' \cdot RT2 = 0.05 \cdot 0.02 \cdot 1 \cdot 1 \cdot 0.01 \cdot 0.7 \cdot 100 \cdot 0.7 \cdot 540 = 0.2646$

Итого выбросы

Код	Наименование ЗВ	Выброс г/с	Выброс т/год
2908	Пыль неорганическая, содержащая двуокись кремния в %: 70-20	0.286	0.2646

Источник загрязнения 6003 – Разгрузка вскрышной породы

Вскрышные породы из временных буртов начальной отработки перемещаются погрузчиком и автосамосвалом на во временные отвалы, расположенный в северо-восточной части месторождения и прилегающей площади. Общее количество вскрышной породы составляет 20000м³/год или 54000т/год. Производительность разгрузки 100т/час, или 540час/год.

Список литературы:

1. Методика расчета нормативов выбросов от неорганизованных источников Приложение №8 к Приказу Министра охраны окружающей среды и водных ресурсов Республики Казахстан от 12.06.2014 г. № 221-Г
2. Методика расчета выбросов загрязняющих веществ в атмосферу от предприятий по производству строительных материалов Приложение №11 к Приказу Министра охраны окружающей среды Республики Казахстан от 18.04.2008 №100-п

Примесь: 2908 Пыль неорганическая, содержащая двуокись кремния в %: 70-20

Тип источника выделения: Карьер

Материал: почвенно-растительный слой, перемешанный с супесью

Влажность материала, %, $VL = 10$

Кэфф., учитывающий влажность материала (табл.4), $K5 = 0.01$

Операция: Переработка

Скорость ветра (среднегодовая), м/с, $G3SR = 1.6$

Кэфф., учитывающий среднегодовую скорость ветра (табл.2), $K3SR = 1$

Скорость ветра (максимальная), м/с, $G3 = 5.5$

Кэфф., учитывающий максимальную скорость ветра (табл.2), $K3 = 1.4$

Кэффицент, учитывающий степень защищенности узла (табл.3), $K4 = 1$

Размер куска материала, мм, $G7 = 5$

Кэффицент, учитывающий крупность материала (табл.5), $K7 = 0.7$

Доля пылевой фракции в материале (табл.1), $K1 = 0.05$

Доля пыли, переходящей в аэрозоль (табл.1), $K2 = 0.02$

Суммарное количество перерабатываемого материала, т/час, $G = 100$

Максимальное количество перерабатываемого материала за 20 мин, тонн, $G20 = 50$

Высота падения материала, м, $GB = 2$

Кэффицент, учитывающий высоту падения материала (табл.7), $B' = 0.7$

Макс. разовый выброс пыли при переработке, г/с (1), $A = K1 \cdot K2 \cdot K3 \cdot K4 \cdot K5 \cdot K7 \cdot G20 \cdot 10^6 \cdot B' / 1200 = 0.05 \cdot 0.02 \cdot 1.4 \cdot 1 \cdot 0.01 \cdot 0.7 \cdot 50 \cdot 10^6 \cdot 0.7 / 1200 = 0.286$

Время работы узла переработки в год, часов, $RT2 = 540$

Валовый выброс пыли при переработке, т/год (1), $АГОД = K1 \cdot K2 \cdot K3SR \cdot K4 \cdot K5 \cdot K7 \cdot G \cdot B' \cdot RT2 = 0.05 \cdot 0.02 \cdot 1 \cdot 1 \cdot 0.01 \cdot 0.7 \cdot 100 \cdot 0.7 \cdot 540 = 0.2646$

Итого выбросы

Код	Наименование ЗВ	Выброс г/с	Выброс т/год
2908	Пыль неорганическая, содержащая двуокись кремния в %: 70-20	0.286	0.2646

Источник загрязнения 6004 – Отвал вскрышной породы

Список литературы:

1. Методика расчета нормативов выбросов от неорганизованных источников Приложение №8 к Приказу Министра охраны окружающей среды и водных ресурсов Республики Казахстан от 12.06.2014 г. № 221-Г
2. Методика расчета выбросов загрязняющих веществ в атмосферу от предприятий по производству строительных материалов Приложение №11 к Приказу Министра охраны окружающей среды Республики Казахстан от 18.04.2008 №100-п

Примесь: 2908 Пыль неорганическая, содержащая двуокись кремния в %: 70-20

Тип источника выделения: Карьер

Материал: почвенно-растительный слой, перемешанный с супесью

Влажность материала, %, VL = 10

Кэфф., учитывающий влажность материала (табл.4), K5 = 0.01

Операция: Хранение

Скорость ветра (среднегодовая), м/с, G3SR = 1.6

Кэфф., учитывающий среднегодовую скорость ветра (табл.2), K3SR = 1

Скорость ветра (максимальная), м/с, G3 = 5.5

Кэфф., учитывающий максимальную скорость ветра (табл.2), K3 = 1.4

Кэффицент, учитывающий степень защищенности узла (табл.3), K4 = 1

Размер куска материала, мм, G7 = 5

Кэффицент, учитывающий крупность материала (табл.5), K7 = 0.7

Поверхность пыления в плане, м2, F = 2000

Кэфф., учитывающий профиль поверхности складированного материала, K6 = 1.45

Унос пыли с 1 м2 фактической поверхности материала, г/м2*сек, Q' = 0.004

Максимальный разовый выброс пыли при хранении, г/с (1), B = K3 · K4 · K5 · K6 · K7 · Q' · F = 1.4 · 1 · 0.01 · 1.45 · 0.7 · 0.004 · 2000 = 0.1137

Внимание! При подсчете времени работы при хранении сыпучих материалов на открытом воздухе необходимо учитывать отсутствие пыления в период устойчивого снежного покрова, а также в период осадков в виде дождя.

Время работы склада в году, часов, RT = 4380

Валовый выброс пыли при хранении, т/год (1), ВГОД = K3SR · K4 · K5 · K6 · K7 · Q' · F · RT · 0.0036 = 1 · 1 · 0.01 · 1.45 · 0.7 · 0.004 · 2000 · 4380 · 0.0036 = 1.28

Итого выбросы

Код	Примесь	Выброс г/с	Выброс т/год
2908	Пыль неорганическая, содержащая двуокись кремния в %: 70-20	0.1137	1.28

Источник загрязнения 6005 – Добычные работы

Ведение добычных работ на месторождении предусматривается с помощью экскаватора, погрузкой на автосамосвалы грузоподъемностью 25т. Объем добычи ПГС 100000м³/год или 260000/год. Производительность экскаватора 125т/час, или 2080час/год.

Список литературы:

1. Методика расчета нормативов выбросов от неорганизованных источников Приложение №8 к Приказу Министра охраны окружающей среды и водных ресурсов Республики Казахстан от 12.06.2014 г. № 221-Г
2. Методика расчета выбросов загрязняющих веществ в атмосферу от предприятий по производству строительных материалов Приложение №11 к Приказу Министра охраны окружающей среды Республики Казахстан от 18.04.2008 №100-п

Примесь: 2908 Пыль неорганическая, содержащая двуокись кремния в %: 70-20

Тип источника выделения: Карьер

Материал: Песчано-гравийная смесь (ПГС)

Вид работ: Выемочно-погрузочные работы

Влажность материала, %, $VL = 10$

Кэфф., учитывающий влажность материала (табл.4), $K5 = 0.01$

Операция: Переработка

Скорость ветра (среднегодовая), м/с, $G3SR = 1.6$

Кэфф., учитывающий среднегодовую скорость ветра (табл.2), $K3SR = 1$

Скорость ветра (максимальная), м/с, $G3 = 5.5$

Кэфф., учитывающий максимальную скорость ветра (табл.2), $K3 = 1.4$

Кэффицент, учитывающий степень защищенности узла (табл.3), $K4 = 1$

Размер куска материала, мм, $G7 = 5$

Кэффицент, учитывающий крупность материала (табл.5), $K7 = 0.7$

Доля пылевой фракции в материале (табл.1), $K1 = 0.03$

Доля пыли, переходящей в аэрозоль (табл.1), $K2 = 0.04$

Суммарное количество перерабатываемого материала, т/час, $G = 125$

Максимальное количество перерабатываемого материала за 20 мин, тонн, $G20 = 62.5$

Высота падения материала, м, $GB = 2$

Кэффицент, учитывающий высоту падения материала (табл.7), $B' = 0.7$

Макс. разовый выброс пыли при переработке, г/с (1), $A = K1 \cdot K2 \cdot K3 \cdot K4 \cdot K5 \cdot K7 \cdot G20 \cdot 10^6 \cdot B' / 1200 = 0.03 \cdot 0.04 \cdot 1.4 \cdot 1 \cdot 0.01 \cdot 0.7 \cdot 62.5 \cdot 10^6 \cdot 0.7 / 1200 = 0.429$

Время работы узла переработки в год, часов, $RT2 = 2080$

Валовый выброс пыли при переработке, т/год (1), $АГОД = K1 \cdot K2 \cdot K3SR \cdot K4 \cdot K5 \cdot K7 \cdot G \cdot B' \cdot RT2 = 0.03 \cdot 0.04 \cdot 1 \cdot 1 \cdot 0.01 \cdot 0.7 \cdot 125 \cdot 0.7 \cdot 2080 = 1.53$

Итого выбросы

Код	Примесь	Выброс г/с	Выброс т/год
2908	Пыль неорганическая, содержащая двуокись кремния в %: 70-20	0.429	1.53

Источник загрязнения 6006 – Выбросы пыли при автотранспортных работах

Список литературы:

1. Методика расчета нормативов выбросов от неорганизованных источников Приложение №8 к Приказу Министра охраны окружающей среды и водных ресурсов Республики Казахстан от 12.06.2014 г. № 221-Г
2. Методика расчета выбросов загрязняющих веществ в атмосферу от предприятий по производству строительных материалов Приложение №11 к Приказу Министра охраны окружающей среды Республики Казахстан от 18.04.2008 №100-п

Примесь: 2908 Пыль неорганическая, содержащая двуокись кремния в %: 70-20

Тип источника выделения: Карьер

Материал: Песчано-гравийная смесь (ПГС)

Вид работ: Автотранспортные работы

Влажность материала, %, $VL = 10$

Кэфф., учитывающий влажность материала (табл.4), $K5 = 0.01$

Число автомашин, работающих в карьере, $N = 7$

Число ходок (туда и обратно) всего транспорта в час, $N = 4$

Средняя протяженность 1 ходки в пределах карьера, км, $L = 0.5$

Средняя грузоподъемность единицы автотранспорта, т, $G1 = 25$

Кэфф. учитывающий среднюю грузоподъемность автотранспорта (табл.9), $C1 = 1.9$

Средняя скорость движения транспорта в карьере, км/ч, $G2 = N \cdot L / N = 4 \cdot 0.5 / 7 = 0.286$

Данные о скорости движения 0 км/ч отсутствуют в таблице 010

Кэфф. учитывающий среднюю скорость движения транспорта в карьере (табл.10), $C2 = 2$

Кэфф. состояния дорог (1 - для грунтовых, 0.5 - для щебеночных, 0.1 - щебеночных, обработанных) (табл.11), $C3 = 1$

Средняя площадь грузовой платформы, м², $F = 25$

Кэфф., учитывающий профиль поверхности материала (1.3-1.6), $C4 = 1.45$

Скорость обдувки материала, м/с, $G5 = 15$

Кэфф. учитывающий скорость обдувки материала (табл.12), $C5 = 1.5$

Пылевыведение с единицы фактической поверхности материала, г/м²*с, $Q'2 = 0.005$

Пылевыведение в атмосферу на 1 км пробега $C1 = 1$, $C2 = 1$, $C3 = 1$, г, $QL = 1450$

Кэфф. учитывающий влажность поверхностного слоя материала, равный $C6 = k5$, $C6 = 0.01$

Кэфф. учитывающий долю пыли, уносимой в атмосферу, $C7 = 0.01$

Количество рабочих часов в году, $RT = 2080$

Максимальный разовый выброс пыли, г/сек (7), $Q = (C1 \cdot C2 \cdot C3 \cdot K5 \cdot N \cdot L \cdot QL \cdot C6 \cdot C7 / 3600) + (C4 \cdot C5 \cdot C6 \cdot Q'2 \cdot F \cdot N) = (1.9 \cdot 2 \cdot 1 \cdot 0.01 \cdot 4 \cdot 0.5 \cdot 1450 \cdot 0.01 \cdot 0.01 / 3600) + (1.45 \cdot 1.5 \cdot 0.01 \cdot 0.005 \cdot 25 \cdot 7) = 0.01903$

Валовый выброс пыли, т/год, $QГОД = 0.0036 \cdot Q \cdot RT = 0.0036 \cdot 0.01903 \cdot 2080 = 0.1425$

Итого выбросы

Код	Примесь	Выброс г/с	Выброс т/год
2908	Пыль неорганическая, содержащая двуокись кремния в %: 70-20	0.01903	0.1425

Источник загрязнения 6007 – Заправка техники дизтопливом

В качестве заправочного пункта техники и дизельного генератора на участке добычи используют передвижной топливозаправщик на базе КАМАЗ или аналог. Возможности топливозаправщика позволяют перемещаться по бездорожью и перевозить собой 10-25 м³ топлива. Одновременно заправляется 1 техника, время заправки 40л за 1мин или 2,4м³/час.

На участке будут заправляться: дизельный генератор, погрузчик, бульдозер и экскаватор. Автосамосвалы, и поливочная машина заправляются на ближайших АЗС.

Предварительный расчет потребности дизтоплива состоит из того, что средний расход дизельного топлива при обычных условиях эксплуатации на 1 технику составляет 40л/час.

Время работы погрузчика – 540 час/год, бульдозера - 540 час/год, экскаватора – 2080 час/год.

Предварительная потребность дизельного топлива для техники составит:

$$40 * (540 + 540 + 2080) / 1000 = 126.4 \text{ м}^3/\text{год}.$$

1000 – конвертация объема с литра на м³.

Потребность дизтоплива для дизельного генератора 12 т/год или 14.46м³.

Всего потребность дизельного топлива составит: 126.4+14.46=140.86м³/год.

Плотность дизтоплива 0.83т/м³ при температуре 25°С.

Список литературы:

1. Методические указания по определению выбросов загрязняющих веществ в атмосферу из резервуаров РНД 211.2.02.09-2004. Астана, 2005.
2. Методические указания расчета выбросов от предприятий, осуществляющих хранение и реализацию нефтепродуктов (нефтебазы, АЗС) и других жидкостей и газов. Приложение к приказу МООС РК от 29.07.2011 №196

Нефтепродукт: Дизельное топливо

Климатическая зона: третья - южные области РК (прил. 17)

Расчет выбросов от топливораздаточных колонок (ТРК)

Максимальная концентрация паров нефтепродукта при заполнении баков автомашин, г/м³ (Прил. 12), CMAX = 3.92

Количество отпускаемого нефтепродукта в осенне-зимний период, м³, QOZ = 0

Концентрация паров нефтепродукта при заполнении

баков автомашин в осенне-зимний период, г/м³ (Прил. 15), CAMOZ = 1.98

Количество отпускаемого нефтепродукта в весенне-летний период, м³, QVL = 140.86

Концентрация паров нефтепродукта при заполнении

баков автомашин в весенне-летний период, г/м³ (Прил. 15), CAMVL = 2.66

Производительность одного рукава ТРК

(с учетом дискретности работы), м³/час, VTRK = 2.4

Количество одновременно работающих рукавов ТРК, отпускающих выбранный вид нефтепродукта, NN = 1

Максимальный из разовых выброс при заполнении баков, г/с (9.2.2), GB = NN · CMAX · VTRK / 3600 = 1 · 3.92 · 2.4 / 3600 = 0.002613

Выбросы при закачке в баки автомобилей, т/год (9.2.7), $MBA = (CAMOZ \cdot QOZ + SAMVL \cdot QVL) \cdot 10^{-6} = (1.98 \cdot 0 + 2.66 \cdot 140.86) \cdot 10^{-6} = 0.000375$

Удельный выброс при проливах, г/м³, $J = 50$

Выбросы паров нефтепродукта при проливах на ТРК, т/год (9.2.8), $MPRA = 0.5 \cdot J \cdot (QOZ + QVL) \cdot 10^{-6} = 0.5 \cdot 50 \cdot (0 + 140.86) \cdot 10^{-6} = 0.00352$

Валовый выброс, т/год (9.2.6), $MTRK = MBA + MPRA = 0.000375 + 0.00352 = 0.003895$

Примесь: 2754 Алканы C12-19 /в пересчете на C/ (Углеводороды предельные C12-C19 (в пересчете на C); Растворитель РПК-265П) (10)

Концентрация ЗВ в парах, % масс (Прил. 14), $CI = 99.72$

Валовый выброс, т/год (5.2.5), $\underline{M} = CI \cdot M / 100 = 99.72 \cdot 0.003895 / 100 = 0.0038841$

Максимальный из разовых выброс, г/с (5.2.4), $\underline{G} = CI \cdot G / 100 = 99.72 \cdot 0.002613 / 100 = 0.0026057$

Примесь: 0333 Сероводород (Дигидросульфид) (518)

Концентрация ЗВ в парах, % масс (Прил. 14), $CI = 0.28$

Валовый выброс, т/год (5.2.5), $\underline{M} = CI \cdot M / 100 = 0.28 \cdot 0.003895 / 100 = 0.0000109$

Максимальный из разовых выброс, г/с (5.2.4), $\underline{G} = CI \cdot G / 100 = 0.28 \cdot 0.002613 / 100 = 0.0000073$

Итого выбросы

Код	Наименование ЗВ	Выброс г/с	Выброс т/год
0333	Сероводород (Дигидросульфид) (518)	0.0000073	0.0000084
2754	Алканы C12-19 /в пересчете на C/ (Углеводороды предельные C12-C19 (в пересчете на C); Растворитель РПК-265П) (10)	0.0026057	0.0029916

Источник загрязнения 6008 – Газовые выбросы от спецтехники

В период проведения добычных работ на территории карьера будет работать механизированная техника, такие как бульдозер, экскаватор, погрузчик и автотранспорт, работающие на дизельном топливе.

При работе дизельных двигателей выделяется продукты горения дизельного топлива (в расчет принят дизельный двигатель номинальной мощностью 101-160кВт).

Расчет выбросов вредных веществ произведен согласно «Методика расчета выбросов вредных веществ от предприятий дорожно-строительной отрасли, в том числе от асфальтобетонных заводов», Приложению №12 к приказу Министра охраны окружающей среды РК №100 п от 18.04.2008г. Раздел4. Расчет выбросов загрязняющих веществ от дорожно-строительной техники. Подраздел 4.2. Расчеты выбросов по схеме 4. Максимальный разовый выброс от 1 машины данной группы рассчитывается по формуле:

$$M2 = ML \times Tv2 + 1,3 \times ML \times Tv2n + Mxx \times Txm, \text{ г/30 мин}, \quad (4.7)$$

где: $Tv2$ - максимальное время работы машины без нагрузки в течение 30 мин.;

$Tv2n$, Txm – макс. время работы под нагрузкой и на холостом ходу в течение 30 мин.

Максимальный разовый выброс от техники данной группы рассчитывается по формуле:

$$M_{4сек} = M2 \times Nk1 / 1800, \text{ г/с}, \quad (4.9)$$

где: $Nk1$ - наибольшее количество техники данной группы, двигающихся (работающих) в течение получаса.

Исходные данные для расчета:

$Tv2$ (мин/30мин)	$Tv2n$ (мин/30мин)	Txm (мин/30мин)	$Nk1$ (ед.авт.)
8	14	8	2

Табличные данные (в нашем случае из таб. 3.8 и 3.9):

Примесь	NO_x	NO_2	NO	C	SO_2	CO	CH
ML (г/мин)	4.01	3.208	0.5213	0.45	0.31	2.09	0.71
Mxx (г/мин)	0.78	0.624	0.1014	0.1	0.16	3.91	0.49

***Коэффициенты трансформации в общем случае принимаются на уровне максимальной установленной трансформации, т.е. 0.8 - для NO_2 и 0.13 - для NO от NO_x .

Расчет выбросов производится, используя формулы: 4.7 и 4.9 и представлен в табличной форме:

Код	Примесь	$M2$, г/30мин	$M4$, г/сек
0301	Азота диоксид NO_2	89,0416	0,098935
0304	Оксиды азота NO	14,46926	0,016077
0328	Углерод (Сажа) (C)	12,59	0,013989
0330	Сера диоксид (SO_2)	9,402	0,010447
0337	Углерод оксид (CO)	86,038	0,095598
2754	Углеводороды (CH)	22,522	0,025024

Расчёт выбросов выполнен только для тёплого периода года, поскольку планируемые работы проводятся исключительно в тёплое время.

Итого выбросы:

Код	Примесь	Выброс г/сек	Выброс т/год
0301	Азота (IV) диоксид (Азота диоксид) (4)	0.099	Валовые выбросы не нормируется (передвижной источник)
0304	Азот (II) оксид (Азота оксид) (6)	0.016	
0328	Углерод (Сажа, Углерод черный) (583)	0.014	
0330	Сера диоксид (Ангидрид сернистый, Сернистый газ, Сера (IV) оксид) (516)	0.0104	
0337	Углерод оксид (Окись углерода, Угарный газ) (584)	0.096	
2732	Керосин (654*)*	0.025	

***Углеводороды (СН), поступающие в атмосферу от техники при работе на дизельном топливе, необходимо классифицировать по керосину.**

Максимально-разовые газовые выбросы (г/с) от передвижных источников рассчитаны для расчета рассеивания и определения предельно-допустимых концентрации вредных веществ в атмосферном воздухе.

Статья 199 пункта 5. ЭК РК от 2 января 2021 года «Передвижным источником признается транспортное средство или иное передвижное средство, техника или установка, оснащенные двигателями внутреннего сгорания, работающими на различных видах топлива, и способные осуществлять выброс как в стационарном положении, так и в процессе передвижения».

Нормативы выбросов загрязняющих веществ устанавливаются без учета выбросов от передвижных источников, так как согласно статьи 202 пункта 17 ЭК РК от 2 января 2021 года «Нормативы допустимых выбросов для передвижных источников не устанавливаются». Плата за выбросы загрязняющих веществ от передвижных источников, производится по фактическому расходу топлива.

3 ПРОВЕДЕНИЕ РАСЧЕТОВ РАССЕИВАНИЯ

3.1 Метеорологические характеристики и коэффициенты, определяющие условия рассеивания загрязняющих веществ в атмосфере

Метрологические характеристики и коэффициенты, определяющие условия рассеивания загрязняющих веществ в атмосфере по ближайшей метеостанции МС Узынагаш приведены в таблице 3.1.

МС Узынагаш

Таблица 3.1

Наименование характеристик	Величина
Коэффициент, зависящий от стратификации атмосферы, А	200
Коэффициент рельефа местности в городе	1.00
Средняя максимальная температура наружного воздуха наиболее жаркого месяца года, град.С	31.4
Средняя температура наружного воздуха наиболее холодного месяца (для котельных, работающих по отопительному графику), град С	-9.8
Среднегодовая роза ветров, %	
С	11.0
СВ	13.0
В	12.0
ЮВ	10.0
Ю	24.0
ЮЗ	10.0
З	8.0
СЗ	12.0
Среднегодовая скорость ветра, м/с	1.6
Скорость ветра (по средним многолетним данным), повторяемость превышения которой составляет 5 %, м/с	5.5

Наблюдения за фоновым загрязнением в районе дислокации участка проведения добычных работ отсутствуют.

В связи с удаленностью населенных пунктов от участка проведения добычных работ, расчет рассеивания вредных веществ в приземном слое атмосферы осуществляется без учета фонового загрязнения.

3.2 Результаты расчетов уровня загрязнения атмосферы

Для проектируемого объекта был произведен расчет рассеивания вредностей по ингредиентам и группе суммации и определение приземных концентраций. Целью расчета было определение максимально возможных концентраций на границе принятой санитарно-защитной зоны. Расчет загрязнения атмосферы проводился с использованием программы "Эра 3.0."

Результаты расчетов уровня загрязнения атмосферы в виде программных карт-схем рассеивания загрязняющих веществ в приземных слоях атмосферы приведены в приложении.

Расчетный прямоугольник принят размером 1452x1210, за центр принят центр расчетных прямоугольников с координатами 1109x960, шаг сетки равен 121 метров, масштаб 1:8900. Расчет рассеивания был проведен на летний период времени года. Проведенный расчет полей максимальных приземных концентраций вредных веществ позволил определить концентрации и проверить их соответствие нормативным значениям. Результаты расчетов представлены таблицами и картами-схемами рассеивания, имеющими иллюстрированный характер. Степень загрязнения каждой примесью оценивалась по максимальным приземным концентрациям, создаваемым на границе принятой СЗЗ.

Результаты расчета рассеивания по загрязняющим веществам с учетом эффекта суммарного вредного воздействия на существующее положение представлены в таблице 3.2.

Перечень источников, дающих наибольшие вклады в уровень загрязнения на границе санитарно-защитной зоны

Жамбылский район. МС Узынагаш, Карьер добычи месторождения песчано-гравийной смеси "Каргалы-8" Блок-1

Код вещества / группы суммации	Наименование вещества	Расчетная максимальная приземная концентрация (общая и без учета фона) доля ПДК / мг/м ³		Координаты точек с максимальной приземной конц.		Источники, дающие наибольший вклад в макс. концентрацию			Принадлежность источника (производство, цех, участок)	
		в жилой зоне	на границе санитарно - защитной зоны	в жилой зоне X/Y	на границе СЗЗ X/Y	N ист.	% вклада			
							ЖЗ	СЗЗ		
1	2	3	4	5	6	7	8	9	10	
З а г р я з н я ю щ и е в е щ е с т в а :										
0301	Азота (IV) диоксид (Азота диоксид) (4)		0.4661374/0.0932275		900/1331	0001		72.7		производство: Карьер
							6008	27.3		
0304	Азот (II) оксид (Азота оксид) (6)		0.2329734/0.0931894		900/1331	0001		95.9		
0330	Сера диоксид (Ангидрид сернистый, Сернистый газ, Сера (IV) оксид) (516)		0.0507602/0.0253801		900/1331	0001		89.8		
							6008	10.2		
2908	Пыль неорганическая, содержащая двуокись кремния в %: 70-20		0.9245237/0.2773571		762/1010	6005		99.8		
Г р у п п ы с у м м а ц и и :										
07(31) 0301	Азота (IV) диоксид (Азота диоксид) (4)		0.516606		900/1331	0001		74.3		производство: Карьер
0330	Сера диоксид (Ангидрид сернистый, Сернистый газ, Сера (IV) оксид) (516)						6008	25.7		

3.3 Предложения по нормативам допустимых выбросов (НДВ)

Выполненные расчеты уровня загрязнения атмосферного воздуха по каждому источнику и ингредиенту показали возможность принятия выбросов и параметров источников выбросов в качестве нормативов допустимых выбросов на срок действия разработанного проекта или до ближайшего изменения технологического режима работы, переоснащения производства, увеличения объемов работ, строительство и эксплуатация новых объектов, в результате которых произойдет изменение количественного и качественного состава выбросов, увеличение источников загрязнения и как следствие изменение нормативов.

Предложения по нормативам допустимых выбросов по каждому источнику и ингредиентам выбросов приведены в таблице 3.3.

По ингредиентам, приземная концентрация которых не превышает значения ПДК, а также для ингредиентов, расчет приземных концентраций которых не целесообразен, предлагается установить нормативы на уровне фактических выбросов.

Нормативы выбросов загрязняющих веществ в атмосферу

Жамбылский район. МС Узынагаш, Карьер добычи месторождения песчано-гравийной смеси "Каргалы-8" Блок-1

Производство цех, участок	Но- мер ис- точ- ника	Нормативы выбросов загрязняющих веществ							
		существующее положение		на 2026 год		на 2027 год		на 2028 год	
Код и наименование загрязняющего вещества	выб- роса	г/с	т/год	г/с	т/год	г/с	т/год	г/с	т/год
1	2	3	4	5	6	7	8	9	10
О р г а н и з о в а н н ы е и с т о ч н и к и									
(0301) Азота (IV) диоксид (Азота диоксид) (4)									
Карьер	0001			0.0667	0.36	0.0667	0.36	0.0667	0.36
Итого				0.0667	0.36	0.0667	0.36	0.0667	0.36
(0304) Азот (II) оксид (Азота оксид) (6)									
Карьер	0001			0.0867	0.468	0.0867	0.468	0.0867	0.468
Итого				0.0867	0.468	0.0867	0.468	0.0867	0.468
(0328) Углерод (Сажа, Углерод черный) (583)									
Карьер	0001			0.0111	0.06	0.0111	0.06	0.0111	0.06
Итого				0.0111	0.06	0.0111	0.06	0.0111	0.06
(0330) Сера диоксид (Ангидрид сернистый, Сернистый газ, Сера (IV) оксид) (516)									
Карьер	0001			0.0222	0.12	0.0222	0.12	0.0222	0.12
Итого				0.0222	0.12	0.0222	0.12	0.0222	0.12
(0337) Углерод оксид (Окись углерода, Угарный газ) (584)									
Карьер	0001			0.0556	0.3	0.0556	0.3	0.0556	0.3
Итого				0.0556	0.3	0.0556	0.3	0.0556	0.3
(1301) Проп-2-ен-1-аль (Акролеин, Акрилальдегид) (474)									
Карьер	0001			0.0027	0.0144	0.0027	0.0144	0.0027	0.0144
Итого				0.0027	0.0144	0.0027	0.0144	0.0027	0.0144
(1325) Формальдегид (Метаналь) (609)									
Карьер	0001			0.0027	0.0144	0.0027	0.0144	0.0027	0.0144
Итого				0.0027	0.0144	0.0027	0.0144	0.0027	0.0144
(2754) Алканы C12-19 /в пересчете на С/ (Углеводороды предельные C12-C19 (в пересчете(10)									
Карьер	0001			0.0267	0.144	0.0267	0.144	0.0267	0.144
Итого				0.0267	0.144	0.0267	0.144	0.0267	0.144

Нормативы выбросов загрязняющих веществ в атмосферу

Жамбылский район. МС Узынагаш, Карьер добычи месторождения песчано-гравийной смеси "Каргалы-8" Блок-1

Производство цех, участок	Но- мер ис- точ- ника	Нормативы выбросов загрязняющих веществ							
		на 2029 год		на 2030 год		на 2031 год		на 2032 год	
		г/с	т/год	г/с	т/год	г/с	т/год	г/с	т/год
Код и наименование загрязняющего вещества	выб- роса	11	12	13	14	15	16	17	18
1	2								
О р г а н и з о в а н н ы е и с т о ч н и к и									
(0301) Азота (IV) диоксид (Азота диоксид) (4)									
Карьер	0001	0.0667	0.36	0.0667	0.36	0.0667	0.36	0.0667	0.36
Итого		0.0667	0.36	0.0667	0.36	0.0667	0.36	0.0667	0.36
(0304) Азот (II) оксид (Азота оксид) (6)									
Карьер	0001	0.0867	0.468	0.0867	0.468	0.0867	0.468	0.0867	0.468
Итого		0.0867	0.468	0.0867	0.468	0.0867	0.468	0.0867	0.468
(0328) Углерод (Сажа, Углерод черный) (583)									
Карьер	0001	0.0111	0.06	0.0111	0.06	0.0111	0.06	0.0111	0.06
Итого		0.0111	0.06	0.0111	0.06	0.0111	0.06	0.0111	0.06
(0330) Сера диоксид (Ангидрид сернистый, Сернистый газ, Сера (IV) оксид) (516)									
Карьер	0001	0.0222	0.12	0.0222	0.12	0.0222	0.12	0.0222	0.12
Итого		0.0222	0.12	0.0222	0.12	0.0222	0.12	0.0222	0.12
(0337) Углерод оксид (Окись углерода, Угарный газ) (584)									
Карьер	0001	0.0556	0.3	0.0556	0.3	0.0556	0.3	0.0556	0.3
Итого		0.0556	0.3	0.0556	0.3	0.0556	0.3	0.0556	0.3
(1301) Проп-2-ен-1-аль (Акролеин, Акрилальдегид) (474)									
Карьер	0001	0.0027	0.0144	0.0027	0.0144	0.0027	0.0144	0.0027	0.0144
Итого		0.0027	0.0144	0.0027	0.0144	0.0027	0.0144	0.0027	0.0144
(1325) Формальдегид (Метаналь) (609)									
Карьер	0001	0.0027	0.0144	0.0027	0.0144	0.0027	0.0144	0.0027	0.0144
Итого		0.0027	0.0144	0.0027	0.0144	0.0027	0.0144	0.0027	0.0144
(2754) Алканы C12-19 /в пересчете на С/ (Углеводороды предельные C12-C19 (в пересчете(10)									
Карьер	0001	0.0267	0.144	0.0267	0.144	0.0267	0.144	0.0267	0.144
Итого		0.0267	0.144	0.0267	0.144	0.0267	0.144	0.0267	0.144

Нормативы выбросов загрязняющих веществ в атмосферу

Жамбылский район. МС Узынагаш, Карьер добычи месторождения песчано-гравийной смеси "Каргалы-8" Блок-1

Производство цех, участок	Но- мер ис- точ- ника	Нормативы выбросов загрязняющих веществ								Год дос- тиже ния НДВ
		на 2033 год		на 2034 год		на 2035 год		Н Д В		
		г/с	т/год	г/с	т/год	г/с	т/год	г/с	т/год	
Код и наименование загрязняющего вещества	выб- роса	19	20	21	22	23	24	25	26	27
1	2									
О р г а н и з о в а н н ы е и с т о ч н и к и										
(0301) Азота (IV) диоксид (Азота диоксид) (4)										
Карьер	0001	0.0667	0.36	0.0667	0.36	0.0667	0.36	0.0667	0.36	2026
Итого		0.0667	0.36	0.0667	0.36	0.0667	0.36	0.0667	0.36	
(0304) Азот (II) оксид (Азота оксид) (6)										
Карьер	0001	0.0867	0.468	0.0867	0.468	0.0867	0.468	0.0867	0.468	2026
Итого		0.0867	0.468	0.0867	0.468	0.0867	0.468	0.0867	0.468	
(0328) Углерод (Сажа, Углерод черный) (583)										
Карьер	0001	0.0111	0.06	0.0111	0.06	0.0111	0.06	0.0111	0.06	2026
Итого		0.0111	0.06	0.0111	0.06	0.0111	0.06	0.0111	0.06	
(0330) Сера диоксид (Ангидрид сернистый, Сернистый газ, Сера (IV) оксид) (516)										
Карьер	0001	0.0222	0.12	0.0222	0.12	0.0222	0.12	0.0222	0.12	2026
Итого		0.0222	0.12	0.0222	0.12	0.0222	0.12	0.0222	0.12	
(0337) Углерод оксид (Окись углерода, Угарный газ) (584)										
Карьер	0001	0.0556	0.3	0.0556	0.3	0.0556	0.3	0.0556	0.3	2026
Итого		0.0556	0.3	0.0556	0.3	0.0556	0.3	0.0556	0.3	
(1301) Проп-2-ен-1-аль (Акролеин, Акрилальдегид) (474)										
Карьер	0001	0.0027	0.0144	0.0027	0.0144	0.0027	0.0144	0.0027	0.0144	2026
Итого		0.0027	0.0144	0.0027	0.0144	0.0027	0.0144	0.0027	0.0144	
(1325) Формальдегид (Метаналь) (609)										
Карьер	0001	0.0027	0.0144	0.0027	0.0144	0.0027	0.0144	0.0027	0.0144	2026
Итого		0.0027	0.0144	0.0027	0.0144	0.0027	0.0144	0.0027	0.0144	
(2754) Алканы C12-19 /в пересчете на С/ (Углеводороды предельные C12-C19 (в пересчете(10)										
Карьер	0001	0.0267	0.144	0.0267	0.144	0.0267	0.144	0.0267	0.144	2026
Итого		0.0267	0.144	0.0267	0.144	0.0267	0.144	0.0267	0.144	

Нормативы выбросов загрязняющих веществ в атмосферу

Жамбылский район. МС Узынагаш, Карьер добычи месторождения песчано-гравийной смеси "Каргалы-8" Блок-1

Производство цех, участок	Но- мер ис- точ- ника	Нормативы выбросов загрязняющих веществ									
		существующее положение		на 2026 год		на 2027 год		на 2028 год			
		г/с	т/год	г/с	т/год	г/с	т/год	г/с	т/год		
Код и наименование загрязняющего вещества	выб- роса	1	2	3	4	5	6	7	8	9	10
Итого по организованным источникам:						0.2744	1.4808	0.2744	1.4808	0.2744	1.4808
Т в е р д ы е:						0.0111	0.06	0.0111	0.06	0.0111	0.06
Газообразные, ж и д к и е:						0.2633	1.4208	0.2633	1.4208	0.2633	1.4208
Н е о р г а н и з о в а н н ы е и с т о ч н и к и											
(0301) Азота (IV) диоксид (Азота диоксид) (4)											
Карьер	6008					0.099		0.099		0.099	
Итого						0.099		0.099		0.099	
(0304) Азот (II) оксид (Азота оксид) (6)											
Карьер	6008					0.016		0.016		0.016	
Итого						0.016		0.016		0.016	
(0328) Углерод (Сажа, Углерод черный) (583)											
Карьер	6008					0.014		0.014		0.014	
Итого						0.014		0.014		0.014	
(0330) Сера диоксид (Ангидрид сернистый, Сернистый газ, Сера (IV) оксид) (516)											
Карьер	6008					0.0104		0.0104		0.0104	
Итого						0.0104		0.0104		0.0104	
(0333) Сероводород (Дигидросульфид) (518)											
Карьер	6007					0.0000073	0.0000084	0.0000073	0.0000084	0.0000073	0.0000084
Итого						0.0000073	0.0000084	0.0000073	0.0000084	0.0000073	0.0000084
(0337) Углерод оксид (Окись углерода, Угарный газ) (584)											
Карьер	6008					0.096		0.096		0.096	
Итого						0.096		0.096		0.096	
(2732) Керосин (654*)											
Карьер	6008					0.025		0.025		0.025	
Итого						0.025		0.025		0.025	
(2754) Алканы C12-19 /в пересчете на С/ (Углеводороды предельные C12-C19 (в пересчете(10)											
Карьер	6007					0.0026057	0.0029916	0.0026057	0.0029916	0.0026057	0.0029916
Итого						0.0026057	0.0029916	0.0026057	0.0029916	0.0026057	0.0029916

Нормативы выбросов загрязняющих веществ в атмосферу

Жамбылский район. МС Узынагаш, Карьер добычи месторождения песчано-гравийной смеси "Каргалы-8" Блок-1

Производство цех, участок	Но- мер ис- точ- ника	Нормативы выбросов загрязняющих веществ							
		на 2029 год		на 2030 год		на 2031 год		на 2032 год	
Код и наименование загрязняющего вещества	выб- роса	г/с	т/год	г/с	т/год	г/с	т/год	г/с	т/год
1	2	11	12	13	14	15	16	17	18
Итого по организованным источникам:		0.2744	1.4808	0.2744	1.4808	0.2744	1.4808	0.2744	1.4808
Т в е р д ы е:		0.0111	0.06	0.0111	0.06	0.0111	0.06	0.0111	0.06
Газообразные, ж и д к и е:		0.2633	1.4208	0.2633	1.4208	0.2633	1.4208	0.2633	1.4208
Н е о р г а н и з о в а н н ы е и с т о ч н и к и									
(0301) Азота (IV) диоксид (Азота диоксид) (4)									
Карьер	6008	0.099		0.099		0.099		0.099	
Итого		0.099		0.099		0.099		0.099	
(0304) Азот (II) оксид (Азота оксид) (6)									
Карьер	6008	0.016		0.016		0.016		0.016	
Итого		0.016		0.016		0.016		0.016	
(0328) Углерод (Сажа, Углерод черный) (583)									
Карьер	6008	0.014		0.014		0.014		0.014	
Итого		0.014		0.014		0.014		0.014	
(0330) Сера диоксид (Ангидрид сернистый, Сернистый газ, Сера (IV) оксид) (516)									
Карьер	6008	0.0104		0.0104		0.0104		0.0104	
Итого		0.0104		0.0104		0.0104		0.0104	
(0333) Сероводород (Дигидросульфид) (518)									
Карьер	6007	0.000073	0.0000084	0.000073	0.0000084	0.000073	0.0000084	0.000073	0.0000084
Итого		0.000073	0.0000084	0.000073	0.0000084	0.000073	0.0000084	0.000073	0.0000084
(0337) Углерод оксид (Окись углерода, Угарный газ) (584)									
Карьер	6008	0.096		0.096		0.096		0.096	
Итого		0.096		0.096		0.096		0.096	
(2732) Керосин (654*)									
Карьер	6008	0.025		0.025		0.025		0.025	
Итого		0.025		0.025		0.025		0.025	
(2754) Алканы C12-19 /в пересчете на С/ (Углеводороды предельные C12-C19 (в пересчете(10)									
Карьер	6007	0.0026057	0.0029916	0.0026057	0.0029916	0.0026057	0.0029916	0.0026057	0.0029916
Итого		0.0026057	0.0029916	0.0026057	0.0029916	0.0026057	0.0029916	0.0026057	0.0029916

Нормативы выбросов загрязняющих веществ в атмосферу

Жамбылский район. МС Узынагаш, Карьер добычи месторождения песчано-гравийной смеси "Каргалы-8" Блок-1

Производство цех, участок	Но- мер ис- точ- ника	Нормативы выбросов загрязняющих веществ								год дос- тиже ния НДВ
		на 2033 год		на 2034 год		на 2035 год		Н Д В		
Код и наименование загрязняющего вещества	выб- роса	г/с	т/год	г/с	т/год	г/с	т/год	г/с	т/год	
1	2	19	20	21	22	23	24	25	26	27
Итого по организованным источникам:		0.2744	1.4808	0.2744	1.4808	0.2744	1.4808	0.2744	1.4808	
Т в е р д ы е:		0.0111	0.06	0.0111	0.06	0.0111	0.06	0.0111	0.06	
Газообразные, ж и д к и е:		0.2633	1.4208	0.2633	1.4208	0.2633	1.4208	0.2633	1.4208	
Н е о р г а н и з о в а н н ы е и с т о ч н и к и										
(0301) Азота (IV) диоксид (Азота диоксид) (4)										
Карьер	6008	0.099		0.099		0.099		0.099		2026
Итого		0.099		0.099		0.099		0.099		
(0304) Азот (II) оксид (Азота оксид) (6)										
Карьер	6008	0.016		0.016		0.016		0.016		2026
Итого		0.016		0.016		0.016		0.016		
(0328) Углерод (Сажа, Углерод черный) (583)										
Карьер	6008	0.014		0.014		0.014		0.014		2026
Итого		0.014		0.014		0.014		0.014		
(0330) Сера диоксид (Ангидрид сернистый, Сернистый газ, Сера (IV) оксид) (516)										
Карьер	6008	0.0104		0.0104		0.0104		0.0104		2026
Итого		0.0104		0.0104		0.0104		0.0104		
(0333) Сероводород (Дигидросульфид) (518)										
Карьер	6007	0.000073	0.0000084	0.000073	0.0000084	0.000073	0.0000084	0.000073	0.0000084	2026
Итого		0.000073	0.0000084	0.000073	0.0000084	0.000073	0.0000084	0.000073	0.0000084	
(0337) Углерод оксид (Окись углерода, Угарный газ) (584)										
Карьер	6008	0.096		0.096		0.096		0.096		2026
Итого		0.096		0.096		0.096		0.096		
(2732) Керосин (654*)										
Карьер	6008	0.025		0.025		0.025		0.025		2026
Итого		0.025		0.025		0.025		0.025		
(2754) Алканы C12-19 /в пересчете на С/ (Углеводороды предельные C12-C19 (в пересчете(10)										
Карьер	6007	0.0026057	0.0029916	0.0026057	0.0029916	0.0026057	0.0029916	0.0026057	0.0029916	2026
Итого		0.0026057	0.0029916	0.0026057	0.0029916	0.0026057	0.0029916	0.0026057	0.0029916	

Нормативы выбросов загрязняющих веществ в атмосферу

Жамбылский район. МС Узынагаш, Карьер добычи месторождения песчано-гравийной смеси "Каргалы-8" Блок-1

Производство цех, участок	Но- мер ис- точ- ника	Нормативы выбросов загрязняющих веществ							
		существующее положение		на 2026 год		на 2027 год		на 2028 год	
		г/с	т/год	г/с	т/год	г/с	т/год	г/с	т/год
Код и наименование загрязняющего вещества	выб- роса								
1	2	3	4	5	6	7	8	9	10
(2908) Пыль неорганическая, содержащая двуокись кремния в %: 70-20									
Карьер	6001			0.245	0.227	0.245	0.227	0.245	0.227
	6002			0.286	0.2646	0.286	0.2646	0.286	0.2646
	6003			0.286	0.2646	0.286	0.2646	0.286	0.2646
	6004			0.1137	1.28	0.1137	1.28	0.1137	1.28
	6005			0.429	1.53	0.429	1.53	0.429	1.53
	6006			0.01903	0.1425	0.01903	0.1425	0.01903	0.1425
Итого				1.37873	3.7087	1.37873	3.7087	1.37873	3.7087
Итого по неорганизованным источникам:				1.641743	3.7117	1.641743	3.7117	1.641743	3.7117
Т в е р д ы е:				1.39273	3.7087	1.39273	3.7087	1.39273	3.7087
Газообразные, ж и д к и е:				0.249013	0.003	0.249013	0.003	0.249013	0.003
Всего по объекту:				1.916143	5.1925	1.916143	5.1925	1.916143	5.1925
Т в е р д ы е:				1.40383	3.7687	1.40383	3.7687	1.40383	3.7687
Газообразные, ж и д к и е:				0.512313	1.4238	0.512313	1.4238	0.512313	1.4238

Нормативы выбросов загрязняющих веществ в атмосферу

Жамбылский район. МС Узынагаш, Карьер добычи месторождения песчано-гравийной смеси "Каргалы-8" Блок-1

Производство цех, участок	Но- мер ис- точ- ника	Нормативы выбросов загрязняющих веществ							
		на 2029 год		на 2030 год		на 2031 год		на 2032 год	
Код и наименование загрязняющего вещества	выб- роса	г/с	т/год	г/с	т/год	г/с	т/год	г/с	т/год
1	2	11	12	13	14	15	16	17	18
(2908) Пыль неорганическая, содержащая двуокись кремния в %: 70-20									
Карьер	6001	0.245	0.227	0.245	0.227	0.245	0.227	0.245	0.227
	6002	0.286	0.2646	0.286	0.2646	0.286	0.2646	0.286	0.2646
	6003	0.286	0.2646	0.286	0.2646	0.286	0.2646	0.286	0.2646
	6004	0.1137	1.28	0.1137	1.28	0.1137	1.28	0.1137	1.28
	6005	0.429	1.53	0.429	1.53	0.429	1.53	0.429	1.53
	6006	0.01903	0.1425	0.01903	0.1425	0.01903	0.1425	0.01903	0.1425
Итого		1.37873	3.7087	1.37873	3.7087	1.37873	3.7087	1.37873	3.7087
Итого по неорганизованным источникам:		1.641743	3.7117	1.641743	3.7117	1.641743	3.7117	1.641743	3.7117
Т в е р д ы е:		1.39273	3.7087	1.39273	3.7087	1.39273	3.7087	1.39273	3.7087
Газообразные, ж и д к и е:		0.249013	0.003	0.249013	0.003	0.249013	0.003	0.249013	0.003
Всего по объекту:		1.916143	5.1925	1.916143	5.1925	1.916143	5.1925	1.916143	5.1925
Т в е р д ы е:		1.40383	3.7687	1.40383	3.7687	1.40383	3.7687	1.40383	3.7687
Газообразные, ж и д к и е:		0.512313	1.4238	0.512313	1.4238	0.512313	1.4238	0.512313	1.4238

Нормативы выбросов загрязняющих веществ в атмосферу

Жамбылский район. МС Узынагаш, Карьер добычи месторождения песчано-гравийной смеси "Каргалы-8" Блок-1

Производство цех, участок	Но- мер ис- точ- ника	Нормативы выбросов загрязняющих веществ								год дос- тиже ния НДВ
		на 2033 год		на 2034 год		на 2035 год		Н Д В		
		г/с	т/год	г/с	т/год	г/с	т/год	г/с	т/год	
Код и наименование загрязняющего вещества	выб- роса	19	20	21	22	23	24	25	26	27
(2908) Пыль неорганическая, содержащая двуокись кремния в %: 70-20										
Карьер	6001	0.245	0.227	0.245	0.227	0.245	0.227	0.245	0.227	2026
	6002	0.286	0.2646	0.286	0.2646	0.286	0.2646	0.286	0.2646	2026
	6003	0.286	0.2646	0.286	0.2646	0.286	0.2646	0.286	0.2646	2026
	6004	0.1137	1.28	0.1137	1.28	0.1137	1.28	0.1137	1.28	2026
	6005	0.429	1.53	0.429	1.53	0.429	1.53	0.429	1.53	2026
	6006	0.01903	0.1425	0.01903	0.1425	0.01903	0.1425	0.01903	0.1425	2026
Итого		1.37873	3.7087	1.37873	3.7087	1.37873	3.7087	1.37873	3.7087	
Итого по неорганизованным источникам:		1.641743	3.7117	1.641743	3.7117	1.641743	3.7117	1.641743	3.7117	
Т в е р д ы е:		1.39273	3.7087	1.39273	3.7087	1.39273	3.7087	1.39273	3.7087	
Газообразные, ж и д к и е:		0.249013	0.003	0.249013	0.003	0.249013	0.003	0.249013	0.003	
Всего по объекту:		1.916143	5.1925	1.916143	5.1925	1.916143	5.1925	1.916143	5.1925	
Т в е р д ы е:		1.40383	3.7687	1.40383	3.7687	1.40383	3.7687	1.40383	3.7687	
Газообразные, ж и д к и е:		0.512313	1.4238	0.512313	1.4238	0.512313	1.4238	0.512313	1.4238	

3.4 Обоснование возможности достижения нормативов

На период добычных работ специальные мероприятия по предотвращению (сокращению) выбросов в атмосферный воздух, обеспечивающие соблюдение в области воздействия намечаемой деятельности экологических нормативов качества атмосферного воздуха или целевых показателей его качества, а до их утверждения – гигиенических нормативов не требуется (не предусматриваются), так как анализ расчетов приземных концентрации показал, что приземные концентрации, по всем рассчитываемым веществам на границе СЗЗ не превышают 1 ПДК.

По результатам расчёта рассеивания, максимальные приземные концентрации вредных веществ, создаваемые выбросами объекта в период добычных работ на границе СЗЗ ниже ПДК, и могут быть предложены в качестве нормативов допустимых выбросов, в объеме определенном данным проектом. Расчет источников выбросов загрязнения проводился при максимальной загрузке оборудования предусмотренный проектом.

К наиболее интенсивному виду воздействия на период добычных работ относится пыление при экскавации, погрузочно-разгрузочных и автотранспортных работах. Для меньшей запыленности рекомендуется принять следующие мероприятия на время добычи:

- покрытие складироваемых материалов тентами или другим материалом;
- разбрызгивание воды;
- покрытие грузовиков специальными тенами;
- сведение к минимуму движение транспорта по незащищенной поверхности.

Дополнительных природоохранных мероприятий не предусматривается.

Перепрофелирование или сокращение объемов производства не предусматривается.

3.5 Границы области воздействия объекта

Месторождение песчано-гравийной смеси «Каргалы-8» Блок-1 расположен в Жамбылском районе Алматинской области, в 2,5 км восточнее от с.Узынагаш и в 1,6 км северо-западнее от ближайшего населенного пункта поселка Қарғалы.

Со всех сторон территорию участка окружают пустыри. Ближайшая селитебная зона (жилой район) с.Қарғалы расположена на расстоянии 1,6 км в юго-восточном направлении от территории участка добычи.

Площадь участка добычи на 10 лет (2026-2035гг) в период действия лицензии на добычу составит – 15,4 га.

Основанием для построения границы области воздействия является, Приказ Министра экологии, геологии и природных ресурсов Республики Казахстан от 10

марта 2021 года № 63 «Об утверждении Методики определения нормативов эмиссий в окружающую среду».

По проведенным расчетам программы ЭРА v.3.0 с применением метода моделирования, рассеивания приземных концентраций загрязняющих веществ, показала, что общая область воздействия нагрузки на атмосферный воздух в пределах 100м от границы территории участка добычи не приводит к нарушению установленных экологических нормативов качества окружающей среды и целевых показателей качества окружающей среды. Таким образом границей области воздействия объекта является расстояние 100м от границы участка по всем направлениям (север, восток, юг, запад).

Расчетами установлено, что в пределах области воздействия и за пределами области воздействия приземные концентрации вредных веществ, создаваемые выбросами объекта, не превышают предельных допустимых значений ПДК и не приводит к нарушению установленных экологических нормативов качества окружающей среды и целевых показателей качества окружающей среды.

3.6 Данные о пределах области воздействия объекта

Согласно выше указанного раздела 3.5, пределами области воздействия является расстояние 100м от границы участка по всем направлениям (север, восток, юг, запад).

Результаты расчетов уровня загрязнения атмосферы в виде программных карт-схем рассеивания загрязняющих веществ в приземных слоях атмосферы приведены в приложении.

Результаты расчета рассеивания по загрязняющим веществам с учетом эффекта воздействия на период работ представлены в таблице 3.4.

3.7 Документы (материалы), свидетельствующие об учете специальных требований (при наличии) к качеству атмосферного воздуха для данного района

В районе размещения объекта и на прилегающей территории отсутствуют зоны заповедников, музеев, памятников архитектуры. Документы (материалы), свидетельствующие об учете специальных требований к качеству атмосферного воздуха для данного объекта не требуется.

Перечень источников, дающих наибольшие вклады в уровень загрязнения в пределах зоны воздействия

Жамбылский район. МС Узынагаш, Карьер добычи месторождения песчано-гравийной смеси "Каргалы-8" Блок-1

Код вещества / группы суммации	Наименование вещества	Расчетная максимальная приземная концентрация (общая и без учета фона) доля ПДК / мг/м ³		Координаты точек с максимальной приземной конц.		Источники, дающие наибольший вклад в макс. концентрацию			Принадлежность источника (производство, цех, участок)	
		в жилой зоне	В пределах зоны воздействия	в жилой зоне X/Y	В пределах зоны воздействия X/Y	N ист.	% вклада			
							ЖЗ	Область воздействия		
1	2	3	4	5	6	7	8	9	10	
З а г р я з н я ю щ и е в е щ е с т в а :										
0301	Азота (IV) диоксид (Азота диоксид) (4)	0.4819283/0.0963857			867/1311	0001		74.4	производство: Карьер	
						6008		25.7		
0304	Азот (II) оксид (Азота оксид) (6)	0.2428674/0.0971469			867/1311	0001		95.9		
0330	Сера диоксид (Ангидрид сернистый, Сернистый газ, Сера (IV) оксид) (516)	0.0528979/0.026449			867/1311	0001		90.2		
2908	Пыль неорганическая, содержащая двуокись кремния в %: 70-20	0.9243002/0.2772901			764/1029	6005		99.9		
Г р у п п ы с у м м а ц и и :										
07(31) 0301	Азота (IV) диоксид (Азота диоксид) (4)	0.5348245			867/1311	0001		75.9	производство: Карьер	
0330	Сера диоксид (Ангидрид сернистый, Сернистый газ, Сера (IV) оксид) (516)					6008		24.1		

4. МЕРОПРИЯТИЯ ПО РЕГУЛИРОВАНИЮ ВЫБРОСОВ ПРИ НЕБЛАГОПРИЯТНЫХ МЕТЕОРОЛОГИЧЕСКИХ УСЛОВИЯХ (НМУ)

Под регулированием выбросов вредных веществ в атмосферу понимается их кратковременное сокращение в периоды неблагоприятных метеорологических условий (далее НМУ), предотвращающее высокий уровень загрязнения воздуха. Регулирование выбросов осуществляется с учетом прогноза НМУ на основе предупреждений о возможном опасном росте концентраций примесей в воздухе с целью его предотвращения.

В основу регулирования выбросов при неблагоприятных метеорологических условиях (НМУ) положено снижение выбросов загрязняющих веществ в атмосферу от действующих источников путем уменьшения нагрузки производственных процессов и оборудования.

Наступление НМУ доводится заблаговременно центром по гидрометеорологии в зависимости от ожидаемого уровня загрязнения атмосферы в виде предупреждений трех ступеней, которым соответствуют три режима работы предприятий.

При первом режиме работы предприятия, соответствующем предупреждению первой степени, мероприятия должны обеспечить сокращение концентраций загрязняющих веществ в приземном слое атмосферы примерно на 15-20%. Для этого предлагается выполнение ряда мероприятий организационно-технического характера.

При втором режиме работы предприятия, соответствующем предупреждению второй степени, мероприятия должны обеспечить сокращение концентраций загрязняющих веществ в приземном слое атмосферы на 20-40%. Эти мероприятия включают в себя все мероприятия, разработанные для первого режима, а так же снижение производительности оборудования и производственных процессов, связанных со значительными выделениями загрязняющих веществ в атмосферу.

При третьем режиме работы предприятия, соответствующем предупреждению третьей степени, мероприятия должны обеспечить сокращение концентраций загрязняющих веществ в приземном слое атмосферы на 40-60%. Мероприятия третьего режима включают в себя все мероприятия, разработанные для первого и второго режимов, а так же временной остановки части производственного оборудования и отдельных процессов.

Мероприятия по регулированию выбросов загрязняющих веществ в атмосферу при НМУ для данного объекта не разрабатывались, в связи с тем, что данные участки не входят в «Перечень городов Казахстана, в которых прогнозируются НМУ» и расположены вдали от крупных населенных пунктов.

5 КОНТРОЛЬ ЗА СОБЛЮДЕНИЕМ НДВ

Производственный экологический контроль воздушного бассейна включает в себя два основных направления деятельности:

- мониторинг эмиссий – наблюдения за выбросами загрязняющих веществ на источниках выбросов;
- мониторинг воздействия - оценка фактического состояния загрязнения атмосферного воздуха в конкретных точках наблюдения на местности.

Мониторинг эмиссий загрязняющих веществ в атмосферу на источниках выбросов выполняется для контроля соблюдения НДВ.

Мониторинг эмиссий предусматривается для контроля нормативов допустимых выбросов (НДВ) в атмосферу ЗВ, устанавливаемых на стадии разработки проектной документации. Мониторинг выполняется с использованием следующих методов:

- метод прямого измерения концентраций загрязняющих веществ в отходящих газах с помощью автоматических газоанализаторов либо инструментального отбора проб отходящих газов с последующим анализом в стационарной лаборатории. Этот метод используется для мониторинга эмиссий на наиболее крупных организованных источниках выбросов – газоходах ГПА, дымовых трубах и др.;
- расчетный метод с использованием методик по расчету выбросов, утвержденных МОС РК. Этот метод применяется для расчета организованных, неорганизованных, залповых выбросов, а также выбросов от передвижных источников и ряда организованных источников.

Периодичность выполнения мониторинга эмиссий на источниках выбросов зависит от категории сочетания «источник - вредное вещество», определяемой при подготовке предложений по нормативам ПДВ в разработанном проекте. Определение категории источников выброса, значения НДВ и план-график проведения замеров приведены в таблицах 5.3 и 5.4.

С учетом проводимых объемов работ, специфики производства, категории опасности предприятия, вклад в загрязнение атмосферного воздуха расценивается как *минимальный*. Организованные источники загрязнения, выбрасывающие такие вещества как: окислы азота, серы диоксид, оксиды углерода, подлежат контролю 1 раз в год. Неорганизованные источники контролю не подлежат.

Также, контроль периодичностью 1 раз в год, необходим для инструментального подтверждения принятого размера санитарно-защитной зоны.

К первой категории относятся источники, для которых при $C_m/ПДК > 0.5$ выполняются неравенства:

$$M/ПДК > 0.01N \text{ при } H > 10 \text{ м и } M/ПДК > 0.1N \text{ при } H < 10 \text{ м}$$

где:

M (г/с) – суммарное количество выбросов от всех источников предприятия, соответствующее наиболее неблагоприятным из установленных условий выброса;

ПДК (мг/м³) – максимальная разовая предельно допустимая концентрация;

H (м) – средневзвешенная по предприятию высота источников выброса. При H<10м принимают H=10.

Учитывая характер деятельности каждого источника, программой мониторинга предложен инструментальный (лабораторный) и расчетный (УПРЗА) метод контроля.

В число обязательно контролируемых веществ должны быть включены основные загрязняющие вещества – окислы азота, серы диоксид, оксиды углерода.

Мониторинг эмиссий на передвижных источниках выбросов будет осуществляться путем систематического контроля за состоянием топливной системы двигателей автотранспорта и ежегодной проверке на токсичность отработавших газов. Определение объемов выбросов выполняется расчетным методом по расходу топлива.

Мониторинг воздействия

В процессе мониторинга воздействия проводятся наблюдения за фактическим состоянием загрязнения атмосферного воздуха в установленных точках на границе санитарно-защитной зоны:

- Контрольные точки (Кт.). Граница санитарно-защитной зоны (СЗЗ);

Точки отбора определялись в зависимости от направления ветра:

- одновременно с подветренной стороны 4 контрольных точки и с наветренной стороны 4 точки на границе санитарно-защитной зоны, за пределами которой исключается превышение нормативов ПДК контролируемого вещества.

Частота отбора проб: 1 раз в год.

Контролируемые вещества: азота диоксид и пыль неорганическая.

Координаты контрольных точек приведены в таблице 5.1.

Максимальная разовая концентрация загрязняющих веществ в расчетных точках (на границах СЗЗ, в жилой застройке) приведены в таблице 5.2.

Таблица 5.1 Контрольные точки на границе СЗЗ для проведения мониторинга.

Контрольная точка			Наименование контролируемого вещества	Качественные показатели ЗВ		
номер	прямоуг.координаты			ПДК мр. мг/м ³	ПДКсс. мг/м ³	ОБУВ мг/м ³
	X	Y				
КТ-1	961	1345	Азота диоксид Пыль неорганическая	0,2 0,3	0,04 0,1	- -
КТ-2	1190	1264				
КТ-3	1504	1098				
КТ-4	1214	827				
КТ-5	994	680				
КТ-6	731	640				
КТ-7	756	968				
КТ-8	788	1218				

Таблица 5.2

Максимальная разовая концентрация загрязняющих веществ
в расчетных точках (на границах СЗЗ, в жилой застройке)

Наименование вещества	Расчетная точка			Расчетная максимальная разовая концентрация, доли ПДК
	но- мер	координаты, м.		
		X	Y	
1	2	3	4	5
Группа 90 – Расчётные точки				
З а г р я з н я ю щ и е в е щ е с т в а :				
(0301) Азота (IV) диоксид (Азота диоксид) (4)	1	961	1345	0.3745217
	2	1190	1264	0.1713243
	3	1504	1098	0.0851387
	4	1214	827	0.2252993
	5	994	680	0.1473217
	6	731	640	0.0816296
	7	756	962	0.1700774
	8	788	1218	0.3259886
(2908) Пыль неорганическая, содержащая двуокись кремния в %: 70-20 (494)	1	961	1345	0.2938116
	2	1190	1264	0.244469
	3	1504	1098	0.1248278
	4	1214	827	0.2523919
	5	994	680	0.3753789
	6	731	640	0.2420537
	7	756	962	0.8405885
	8	788	1218	0.4502021

При мониторинге состояния атмосферного воздуха отбор проб должен проводиться преимущественно при тех метеоусловиях, при которых был проведен расчет рассеивания выбросов ЗВ (температура воздуха, относительная влажность, скорость и направление ветра, атмосферное давление, общим состоянием погоды – облачность, наличие осадков). Отбор проб проводится на высоте 1,5-3,5м от поверхности земли. Время отбора проб отнесено к периоду осреднения не меньше, чем 20 мин.

Отбор проб воздуха осуществляется организацией, выполняющая отбор проб и анализ: привлекаемая аттестованная и аккредитованная лаборатория, имеющая лицензию на предоставление такого рода услуг.

План-график контроля на предприятии за соблюдением НДВ на источниках выбросов и на контрольных точках (постах) приведены в таблице 5.3.

Жамбылский район. МС Узынагаш, Карьер добычи месторождения песчано-гравийной смеси "Каргалы-8" Блок-1

Номер источника	Наименование источника выброса	Высота источника, м	КПД очистн. сооруж. %	Код вещества	ПДКм.р (ОБУВ, 10*ПДКс.с.) мг/м3	Масса выброса (М) с учетом очистки, г/с	М*100	Максимальная приземная концентрация (См) мг/м3	См*100	Категория источника	
							ПДК*Н*(100-КПД)		ПДК*(100-КПД)		
1	2	3	4	5	6	7	8	9	10	11	
0001	Труба дизельного генератора	2		0301	Площадка 1	0.2	0.0667	0.0334	0.9654	4.827	1
					0304	0.4	0.0867	0.0217	1.2549	3.1373	1
					0328	0.15	0.0111	0.0074	0.482	3.2133	2
					0330	0.5	0.0222	0.0044	0.3213	0.6426	2
					0337	5	0.0556	0.0011	0.8048	0.161	2
					1301	0.03	0.0027	0.009	0.0391	1.3033	2
					1325	0.05	0.0027	0.0054	0.0391	0.782	2
					2754	1	0.0267	0.0027	0.3865	0.3865	2
6001	Вскрышные работы	2		2908	0.3	0.245	0.0817	26.2516	87.5053	1	
6002	Погрузка вскрышной породы	3		2908	0.3	0.286	0.0953	11.8981	39.6603	1	
6003	Разгрузка вскрышной породы	2		2908	0.3	0.286	0.0953	30.6448	102.1493	1	
6004	Отвал вскрышной породы	2		2908	0.3	0.1137	0.0379	12.1829	40.6097	1	
6005	Добычные работы	3		2908	0.3	0.429	0.143	17.8471	59.4903	1	
6006	Выбросы пыли при автотранспортных работах	2		2908	0.3	0.01903	0.0063	2.0391	6.797	2	
6007	Заправка техники дизтопливом	2		0333	0.008	0.0000073	0.0001	0.0003	0.0375	2	
				2754	1	0.0026057	0.0003	0.0931	0.0931	2	
6008	Газовые выбросы от спецтехники	2		0301	0.2	0.099	0.0495	3.5359	17.6795	1	
				0304	0.4	0.016	0.004	0.5715	1.4288	2	
				0328	0.15	0.014	0.0093	1.5001	10.0007	2	
				0330	0.5	0.0104	0.0021	0.3715	0.743	2	
				0337	5	0.096	0.0019	3.4288	0.6858	2	
				2732	*1.2	0.025	0.0021	0.8929	0.7441	2	

Примечания: 1. М и См умножаются на 100/100-КПД только при значении КПД очистки >75%. (ОНД-90, Ич., п.5.6.3)

2. К 1-й категории относятся источники с См/ПДК>0.5 и М/(ПДК*Н)>0.01. При Н<10м принимают Н=10. (ОНД-90, Ич., п.5.6.3)

3. В случае отсутствия ПДКм.р. в колонке 6 указывается "*" - для значения ОБУВ, "***" - для ПДКс.с

4. Способ сортировки: по возрастанию кода ИЗА и кода ЗВ

ПЛАН-ГРАФИК КОНТРОЛЯ ЗА СОБЛЮДЕНИЕМ НДВ

ЭРА v3.0 ИП Курмангалиев Р.А.

Таблица 5.4

П л а н - г р а ф и к
контроля на объекте за соблюдением нормативов допустимых выбросов на источниках выбросов
на 2026 – 2035 года

Жамбылский район. МС Узынагаш, Карьер добычи месторождения песчано-гравийной смеси "Каргалы-8" Блок-1

N источ- ника	Производство, цех, участок.	Контролируемое вещество	Периодичность	Норматив допустимых выбросов		Кем осуществляет ся контроль	Методика проведе- ния контроля
				г/с	мг/м3		
1	2	3	5	6	7	8	9
0001	Труба дизельного генератора	Азота (IV) диоксид (Азота диоксид) (4) Азот (II) оксид (Азота оксид) (6) Углерод (Сажа, Углерод черный) (583) Сера диоксид (Ангидрид сернистый, Сернистый газ, Сера (IV) оксид) (516) Углерод оксид (Окись углерода, Угарный газ) (584) Проп-2-ен-1-аль (Акролеин, Акрилальдегид) (474) Формальдегид (Метаналь) (609) Алканы C12-19 /в пересчете на C/ (Углеводороды предельные C12-C19 (в пересчете на C); Растворитель РПК-265П) (10)	1 раз в год	0.0667 0.0867 0.0111 0.0222 0.0556 0.0027 0.0027 0.0267	1370.70052 1781.70517 228.107582 456.215164 1142.59293 55.4856281 55.4856281 548.691211	Аккредитованная лаборатория	Химический Химический Весовой Химический Химический Химический Химический Химический

П л а н - г р а ф и к контроля на предприятии за соблюдением
нормативов допустимых выбросов на источниках выбросов и на контрольных точках (постах)
на 2026 - 2035 года

Жамбылский район. МС Узынагаш, Карьер добычи месторождения песчано-гравийной смеси "Каргалы-8" Блок-1

N источника N контрольной точки	Производство, цех, участок. /Координаты контрольной точки	Контролируемое вещество	Периодичность контроля	Норматив допустимых выбросов		Кем осуществляется контроль	Методика проведения контроля
				г/с	мг/м3		
1	2	3	5	6	7	8	9
1	КТ-1 961/1345 Северная граница СЗЗ	Азота (IV) диоксид (Азота диоксид) (4) Пыль неорганическая, содержащая двуокись кремния в %: 70-20	1 раз в год		0.3745217 0.2938116	Аккредитованная лаборатория	Химический Весовой
2	КТ-2 1190/1264 Северо-восточная граница СЗЗ	Азота (IV) диоксид (Азота диоксид) (4) Пыль неорганическая, содержащая двуокись кремния в %: 70-20		0.1713243 0.244469	Химический Весовой		
3	КТ-3 1504/1098 Восточная граница СЗЗ	Азота (IV) диоксид (Азота диоксид) (4) Пыль неорганическая, содержащая двуокись кремния в %: 70-20		0.0851387 0.1248278	Химический Весовой		
4	КТ-4 1214/827 Юго-восточная граница СЗЗ	Азота (IV) диоксид (Азота диоксид) (4) Пыль неорганическая, содержащая двуокись кремния в %: 70-20		0.2252993 0.2523919	Химический Весовой		

П л а н - г р а ф и к контроля на предприятии за соблюдением
нормативов допустимых выбросов на источниках выбросов и на контрольных точках (постах)
на 2026 - 2035 года

Жамбылский район. МС Узынагаш, Карьер добычи месторождения песчано-гравийной смеси "Каргалы-8" Блок-1

N источника N контрольной точки	Производство, цех, участок. /Координаты контрольной точки	Контролируемое вещество	Периодичность контроля	Норматив допустимых выбросов		Кем осуществляется контроль	Методика проведения контроля
				г/с	мг/м3		
1	2	3	5	6	7	8	9
5	КТ-5 994/680 Южная граница СЗЗ	Азота (IV) диоксид (Азота диоксид) (4) Пыль неорганическая, содержащая двуокись кремния в %: 70-20	1 раз в год		0.1473217 0.3753789	Аккредитованная лаборатория	Химический Весовой
6	КТ-6 731/640 Юго-западная граница СЗЗ	Азота (IV) диоксид (Азота диоксид) (4) Пыль неорганическая, содержащая двуокись кремния в %: 70-20		0.0816296 0.2420537	Химический Весовой		
7	КТ-7 756/962 Западная граница СЗЗ	Азота (IV) диоксид (Азота диоксид) (4) Пыль неорганическая, содержащая двуокись кремния в %: 70-20		0.1700774 0.8405885	Химический Весовой		
8	КТ-8 788/1218 Северо-западная граница СЗЗ	Азота (IV) диоксид (Азота диоксид) (4) Пыль неорганическая, содержащая двуокись кремния в %: 70-20		0.3259886 0.4502021	Химический Весовой		

СПИСОК ИСПОЛЬЗУЕМОЙ ЛИТЕРАТУРЫ

1. Экологический кодекс РК от 02.01.2021г.
2. Методика определения нормативов эмиссий в окружающую среду. Приказ Министра экологии, геологии и природных ресурсов Республики Казахстан от 10 марта 2021 года № 63. Зарегистрирован в Министерстве юстиции Республики Казахстан 11 марта 2021 года № 23317
3. Методика расчета нормативов выбросов от неорганизованных источников Приложение №8 к Приказу Министра охраны окружающей среды и водных ресурсов Республики Казахстан от 12.06.2014 г. № 221-п.;
4. Методика расчета выбросов загрязняющих веществ в атмосферу от предприятий по производству строительных материалов Приложение №11 к Приказу Министра охраны окружающей среды Республики Казахстан от 18.04.2008 №100-п.;
5. Методика расчета нормативов выбросов вредных веществ от стационарных дизельных установок. Приложение №9 к Приказу Министра охраны окружающей среды и водных ресурсов Республики Казахстан от 12.06.2014г. № 221-п.
6. Методика расчета выбросов загрязняющих веществ от автотранспортных предприятий, Приложение №3 к приказу Министра охраны окружающей среды РК №100 п от 18.04.08 г.
7. Методика расчета выбросов вредных веществ от предприятий дорожно-строительной отрасли, в том числе от асфальтобетонных заводов», Приложению №12 к приказу Министра охраны окружающей среды РК №100 п от 18.04.2008г.
8. Методические указания расчета выбросов от предприятий, осуществляющих хранение и реализацию нефтепродуктов (нефтебазы, АЗС) и других жидкостей и и газов. Приложение к приказу МООС РК от 29.07.2011 №196.
9. Санитарные правила «Санитарно-эпидемиологические требования к санитарно-защитным зонам объектов, являющихся объектами воздействия на среду обитания и здоровье человека» Утвержденный приказом и.о. Министра здравоохранения Республики Казахстан от 11 января 2022 года № ҚР ДСМ-2.

Приложение-1
Инвентаризация выбросов вредных (загрязняющих) веществ в атмосферный воздух, и их источников.

УТВЕРЖДАЮ:
Директор
ТОО «Каргалы Тас»

_____ **Момбаев А.К.**
« _____ » _____ **2026 г.**

БЛАНК ИНВЕНТАРИЗАЦИИ ВЫБРОСОВ ВРЕДНЫХ (ЗАГРЯЗНЯЮЩИХ) ВЕЩЕСТВ В АТМОСФЕРНЫЙ ВОЗДУХ И ИХ ИСТОЧНИКОВ
ЭРА v3.0 ИП Курмангалиев Р.А.

1. Источники выделения вредных (загрязняющих) веществ
на 2026 год

Жамбылский район. МС Узынагаш, Карьер добычи месторождения песчано-гравийной смеси "Каргалы-8" Блок-1

Наименование производства номер цеха, участка	Номер источника загрязнения атм-ры	Номер источника выделения	Наименование источника выделения загрязняющих веществ	Наименование выпускаемой продукции	Время работы источника выделения, час		Наименование загрязняющего вещества	Код вредного вещества (ЭНК, ПДК или ОБУВ) и наименование	Количество загрязняющего вещества, отходящего от источника выделения, т/год	
					в сутки	за год				
А	1	2	3	4	5	6	7	8	9	
(001) Карьер	0001	0001 01	Труба дизельного генератора		Площадка 1		1500	Азота (IV) диоксид (Азота диоксид) (4)	0301(4)	0.36
						Азот (II) оксид (Азота оксид) (6)	0304(6)	0.468		
						Углерод (Сажа, Углерод черный) (583)	0328(583)	0.06		
						Сера диоксид (Ангидрид сернистый, Сернистый газ, Сера (IV) оксид) (516)	0330(516)	0.12		
						Углерод оксид (Окись углерода, Угарный газ) (584)	0337(584)	0.3		

1. Источники выделения вредных (загрязняющих) веществ
на 2026 год

Жамбылский район. МС Узынагаш, Карьер добычи месторождения песчано-гравийной смеси "Каргалы-8" Блок-1

Наименование производства номер цеха, участка	Номер источника загрязнения атм-ры	Номер источника выделения	Наименование источника выделения загрязняющих веществ	Наименование выпускаемой продукции	Время работы источника выделения, час		Наименование загрязняющего вещества	Код вредного вещества (ЭНК, ПДК или ОБУВ) и наименование	Количество загрязняющего вещества, отходящего от источника выделения, т/год
					в сутки	за год			
А	1	2	3	4	5	6	7	8	9
							Проп-2-ен-1-аль (Акролеин, Акрилальдегид) (474)	1301 (474)	0.0144
							Формальдегид (Метаналь) (609)	1325 (609)	0.0144
							Алканы C12-19 /в пересчете на С/ (Углеводороды предельные C12-C19 (в пересчете на С); Растворитель РПК-265П) (10)	2754 (10)	0.144
	6001	6001 01	Вскрышные работы		540		Пыль неорганическая, содержащая двуокись кремния в %: 70-20	2908	0.227
	6002	6002 01	Погрузка вскрышной породы		540		Пыль неорганическая, содержащая двуокись кремния в %: 70-20	2908	0.2646
	6003	6003 01	Разгрузка вскрышной породы		540		Пыль неорганическая, содержащая двуокись кремния в %: 70-20	2908	0.2646
	6004	6004 01	Отвал вскрышной породы		4380		Пыль неорганическая, содержащая двуокись кремния в %: 70-20	2908	1.28
	6005	6005 01	Добычные работы		2080		Пыль неорганическая, содержащая двуокись кремния в %: 70-20	2908	1.53
	6006	6006 01	Выбросы пыли при		2080		Пыль неорганическая, содержащая двуокись	2908	0.1425

1. Источники выделения вредных (загрязняющих) веществ
на 2026 год

Жамбылский район. МС Узынагаш, Карьер добычи месторождения песчано-гравийной смеси "Каргалы-8" Блок-1

Наименование производства номер цеха, участка	Номер источника загрязнения атм-ры	Номер источника выделения	Наименование источника выделения загрязняющих веществ	Наименование выпускаемой продукции	Время работы источника выделения, час		Наименование загрязняющего вещества	Код вредного вещества (ЭНК, ПДК или ОБУВ) и наименование	Количество загрязняющего вещества, отходящего от источника выделения, т/год
					в сутки	за год			
А	1	2	3	4	5	6	7	8	9
	6007	6007 01	автотранспортных работах Заправка техники дизтопливом			58.7	кремния в %: 70-20 Сероводород (Дигидросульфид) (518) Алканы C12-19 /в пересчете на С/ (Углеводороды предельные C12-C19 (в пересчете на С); Растворитель РПК-265П) (10)	0333 (518) 2754 (10)	0.0000084 0.0029916
	6008	6008 01	Газовые выбросы от спецтехники			2080	Азота (IV) диоксид (Азота диоксид) (4) Азот (II) оксид (Азота оксид) (6) Углерод (Сажа, Углерод черный) (583) Сера диоксид (Ангидрид сернистый, Сернистый газ, Сера (IV) оксид) (516) Углерод оксид (Окись углерода, Угарный газ) (584) Керосин (654*)	0301 (4) 0304 (6) 0328 (583) 0330 (516) 0337 (584) 2732 (654*)	
Примечание: В графе 8 в скобках (без "*") указан порядковый номер ЗВ в таблице 1 Приложения 1 к Приказу Министра здравоохранения Республики Казахстан от 2 августа 2022 года № КР ДСМ-70 (список ПДК) , со "*" указан порядковый номер ЗВ в таблице 2 вышеуказанного Приложения (список ОБУВ) .									

БЛАНК ИНВЕНТАРИЗАЦИИ ВЫБРОСОВ ВРЕДНЫХ (ЗАГРЯЗНЯЮЩИХ) ВЕЩЕСТВ В АТМОСФЕРНЫЙ ВОЗДУХ И ИХ ИСТОЧНИКОВ
ЭРА v3.0 ИП Курмангалиев Р.А.

2. Характеристика источников загрязнения атмосферного воздуха
на 2026 год

Жамбылский район. МС Узынагаш, Карьер добычи месторождения песчано-гравийной смеси "Каргалы-8" Блок-1

Номер источника загрязнения	Параметры источн.загрязнен.		Параметры газовой смеси на выходе источника загрязнения			Код загрязняющего вещества (ЭНК, ПДК или ОБУВ)	Наименование ЗВ	Количество загрязняющих веществ, выбрасываемых в атмосферу	
	Высота м	Диаметр, размер сечения устья, м	Скорость м/с	Объемный расход, м3/с	Температура, С			Максимальное, г/с	Суммарное, т/год
1	2	3	4	5	6	7	7а	8	9
0001	2	0.08	15	0.0753982	150	Карьер 0301 (4) 0304 (6) 0328 (583) 0330 (516) 0337 (584) 1301 (474) 1325 (609) 2754 (10)	Азота (IV) диоксид (Азота диоксид) (4) Азот (II) оксид (Азота оксид) (6) Углерод (Сажа, Углерод черный) (583) Сера диоксид (Ангидрид сернистый, Сернистый газ, Сера (IV) оксид) (516) Углерод оксид (Окись углерода, Угарный газ) (584) Проп-2-ен-1-аль (Акролеин, Акрилальдегид) (474) Формальдегид (Метаналь) (609) Алканы C12-19 /в пересчете на С/ (Углеводороды предельные C12-C19 (в пересчете на С); Растворитель РПК-265П) (10)	0.0667 0.0867 0.0111 0.0222 0.0556 0.0027 0.0027 0.0267	0.36 0.468 0.06 0.12 0.3 0.0144 0.0144 0.144
6001	2				30	2908	Пыль неорганическая,	0.245	0.227

2. Характеристика источников загрязнения атмосферного воздуха
на 2026 год

Жамбылский район. МС Узынагаш, Карьер добычи месторождения песчано-гравийной смеси "Каргалы-8" Блок-1

Номер источника загрязнения	Параметры источн.загрязнен.		Параметры газовой смеси на выходе источника загрязнения			Код загрязняющего вещества (ЭНК, ПДК или ОБУВ)	Наименование ЗВ	Количество загрязняющих веществ, выбрасываемых в атмосферу	
	Высота м	Диаметр, размер сечения устья, м	Скорость м/с	Объемный расход, м3/с	Температура, С			Максимальное, г/с	Суммарное, т/год
1	2	3	4	5	6	7	7а	8	9
6002	3				30	2908	содержащая двуокись кремния в %: 70-20 Пыль неорганическая, содержащая двуокись кремния в %: 70-20	0.286	0.2646
6003	2				30	2908	Пыль неорганическая, содержащая двуокись кремния в %: 70-20	0.286	0.2646
6004	2				30	2908	Пыль неорганическая, содержащая двуокись кремния в %: 70-20	0.1137	1.28
6005	3				30	2908	Пыль неорганическая, содержащая двуокись кремния в %: 70-20	0.429	1.53
6006	2				30	2908	Пыль неорганическая, содержащая двуокись кремния в %: 70-20	0.01903	0.1425
6007	2				30	0333 (518) 2754 (10)	Сероводород (Дигидросульфид) (518) Алканы C12-19 /в пересчете на С/ (Углеводороды предельные C12-C19 (в пересчете на С); Растворитель РПК-265П) (10)	0.0000073	0.0000084
6008	2				30	0301 (4)	Азота (IV) диоксид (Азота диоксид) (4)	0.099	0.0029916

2. Характеристика источников загрязнения атмосферного воздуха
на 2026 год

Жамбылский район. МС Узынагаш, Карьер добычи месторождения песчано-гравийной смеси "Каргалы-8" Блок-1

Номер источника загрязнения	Параметры источн.загрязнен.		Параметры газовой смеси на выходе источника загрязнения			Код загрязняющего вещества (ЭНК, ПДК или ОБУВ)	Наименование ЗВ	Количество загрязняющих веществ, выбрасываемых в атмосферу	
	Высота м	Диаметр, размер сечения устья, м	Скорость м/с	Объемный расход, м3/с	Температура, С			Максимальное, г/с	Суммарное, т/год
1	2	3	4	5	6	7	7а	8	9
						0304 (6)	Азот (II) оксид (Азота оксид) (6)	0.016	
						0328 (583)	Углерод (Сажа, Углерод черный) (583)	0.014	
						0330 (516)	Сера диоксид (Ангидрид сернистый, Сернистый газ, Сера (IV) оксид) (516)	0.0104	
						0337 (584)	Углерод оксид (Окись углерода, Угарный газ) (584)	0.096	
						2732 (654*)	Керосин (654*)	0.025	

Примечание: В графе 7 в скобках (без "*") указан порядковый номер ЗВ в таблице 1 Приложения 1 к Приказу Министра здравоохранения Республики Казахстан от 2 августа 2022 года № КР ДСМ-70 (список ПДК) , со "*" указан порядковый номер ЗВ в таблице 2 вышеуказанного Приложения (список ОБУВ).

БЛАНК ИНВЕНТАРИЗАЦИИ ВЫБРОСОВ ВРЕДНЫХ (ЗАГРЯЗНЯЮЩИХ) ВЕЩЕСТВ В АТМОСФЕРНЫЙ ВОЗДУХ
И ИХ ИСТОЧНИКОВ

ЭРА v3.0 ИП Курмангалиев Р.А.

3. Показатели работы пылегазоочистного оборудования (ПГО)

Жамбылский район. МС Узынагаш, Карьер добычи месторождения песчано-гравийной смеси

"Каргалы-8" Блок-1

Номер источника выделения	Наименование и тип пылегазоулавливающего оборудования	КПД аппаратов, %		Код загрязняющего вещества по котор.происходит очистка	Коэффициент обеспеченности К(1), %
		Проектный	Фактический		
1	2	3	4	5	6
Пылегазоочистное оборудование отсутствует!					

БЛАНК ИНВЕНТАРИЗАЦИИ ВЫБРОСОВ ВРЕДНЫХ (ЗАГРЯЗНЯЮЩИХ) ВЕЩЕСТВ В АТМОСФЕРНЫЙ ВОЗДУХ И ИХ ИСТОЧНИКОВ

ЭРА v3.0 ИП Курмангалиев Р.А.

4. Суммарные выбросы вредных (загрязняющих) веществ в атмосферу, их очистка и утилизация
в целом по предприятию, т/год
на 2026 год

Жамбылский район. МС Узынагаш, Карьер добычи месторождения песчано-гравийной смеси "Каргалы-8" Блок-1

Код заг- ряз- няющ веще- ства	Наименование загрязняющего вещества	Количество загрязняющих веществ отходящих от источника выделения	В том числе		Из поступивших на очистку			Всего выброшено в атмосферу
			выбрасыва- ется без очистки	поступает на очистку	выброшено в атмосферу	уловлено и обезврежено		
						фактически	из них ути- лизировано	
1	2	3	4	5	6	7	8	9
В С Е Г О :		5.1925	5.1925	0	0	0	0	5.1925
в том числе:								
Т в е р д ы е:		3.7687	3.7687	0	0	0	0	3.7687
из них:								
0328	Углерод (Сажа, Углерод черный) (583)	0.06	0.06	0	0	0	0	0.06
2908	Пыль неорганическая, содержащая двуокись кремния в %: 70-20	3.7087	3.7087	0	0	0	0	3.7087
Газообразные, жидкие:		1.4238	1.4238	0	0	0	0	1.4238
из них:								
0301	Азота (IV) диоксид (Азота диоксид) (4)	0.36	0.36	0	0	0	0	0.36
0304	Азот (II) оксид (Азота оксид) (6)	0.468	0.468	0	0	0	0	0.468
0330	Сера диоксид (Ангидрид сернистый, Сернистый газ, Сера (IV) оксид) (516)	0.12	0.12	0	0	0	0	0.12
0333	Сероводород (Дигидросульфид) (518)	0.0000084	0.0000084	0	0	0	0	0.0000084
0337	Углерод оксид (Окись углерода, Угарный газ) (584)	0.3	0.3	0	0	0	0	0.3

ЭРА v3.0 ИП Курмангалиев Р.А.

4. Суммарные выбросы вредных (загрязняющих) веществ в атмосферу, их очистка и утилизация
в целом по предприятию, т/год
на 2026 год

Жамбылский район. МС Узынагаш, Карьер добычи месторождения песчано-гравийной смеси "Каргалы-8" Блок-1

Код загрязняющего вещества	Наименование загрязняющего вещества	Количество загрязняющих веществ отходящих от источника выделения	В том числе		Из поступивших на очистку			Всего выброшено в атмосферу
			выбрасывается без очистки	поступает на очистку	выброшено в атмосферу	уловлено и обезврежено		
						фактически	из них утили- лизировано	
1	2	3	4	5	6	7	8	9
1301	Проп-2-ен-1-аль (Акролеин, Акрилальдегид) (474)	0.0144	0.0144	0	0	0	0	0.0144
1325	Формальдегид (Метаналь) (609)	0.0144	0.0144	0	0	0	0	0.0144
2732	Керосин (654*)	0	0	0	0	0	0	0
2754	Алканы C12-19 /в пересчете на С/ (Углеводороды предельные C12-C19 (в пересчете на С); Растворитель РПК-265П) (10)	0.1469916	0.1469916	0	0	0	0	0.1469916

Приложение 2

**Карты-схемы результатов расчета рассеивания загрязняющих
веществ в приземных слоях атмосферы с изолиниями
расчетных концентраций**

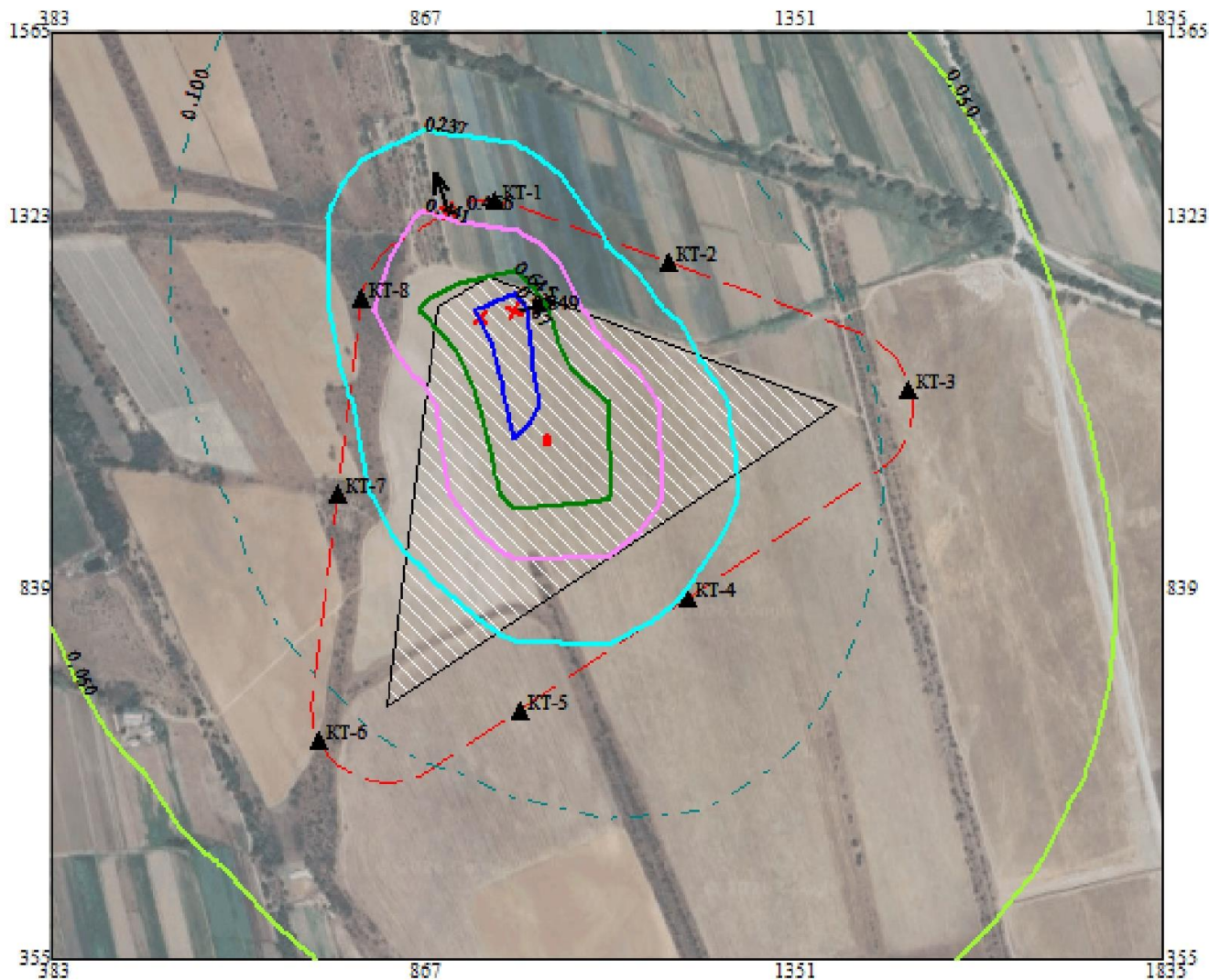
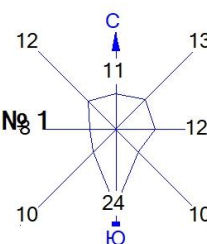
На границе СЗЗ

Город : 011 Жамбылский район. МС Узынагаш

Объект : 0026 Карьер добычи месторождения песчано-гравийной смеси "Каргалы-8" Блок-1 Вар.№ 1

ПК ЭРА v3.0, Модель: МРК-2014

0301 Азота (IV) диоксид (Азота диоксид) (4)



Условные обозначения:

- Территория предприятия
- Санитарно-защитные зоны, группа N 01
- Расчётные точки, группа N 90
- Максим. значение концентрации
- Расч. прямоугольник N 01

Изолинии в долях ПДК

- 0.050 ПДК
- 0.100 ПДК
- 0.237 ПДК
- 0.441 ПДК
- 0.645 ПДК
- 0.767 ПДК



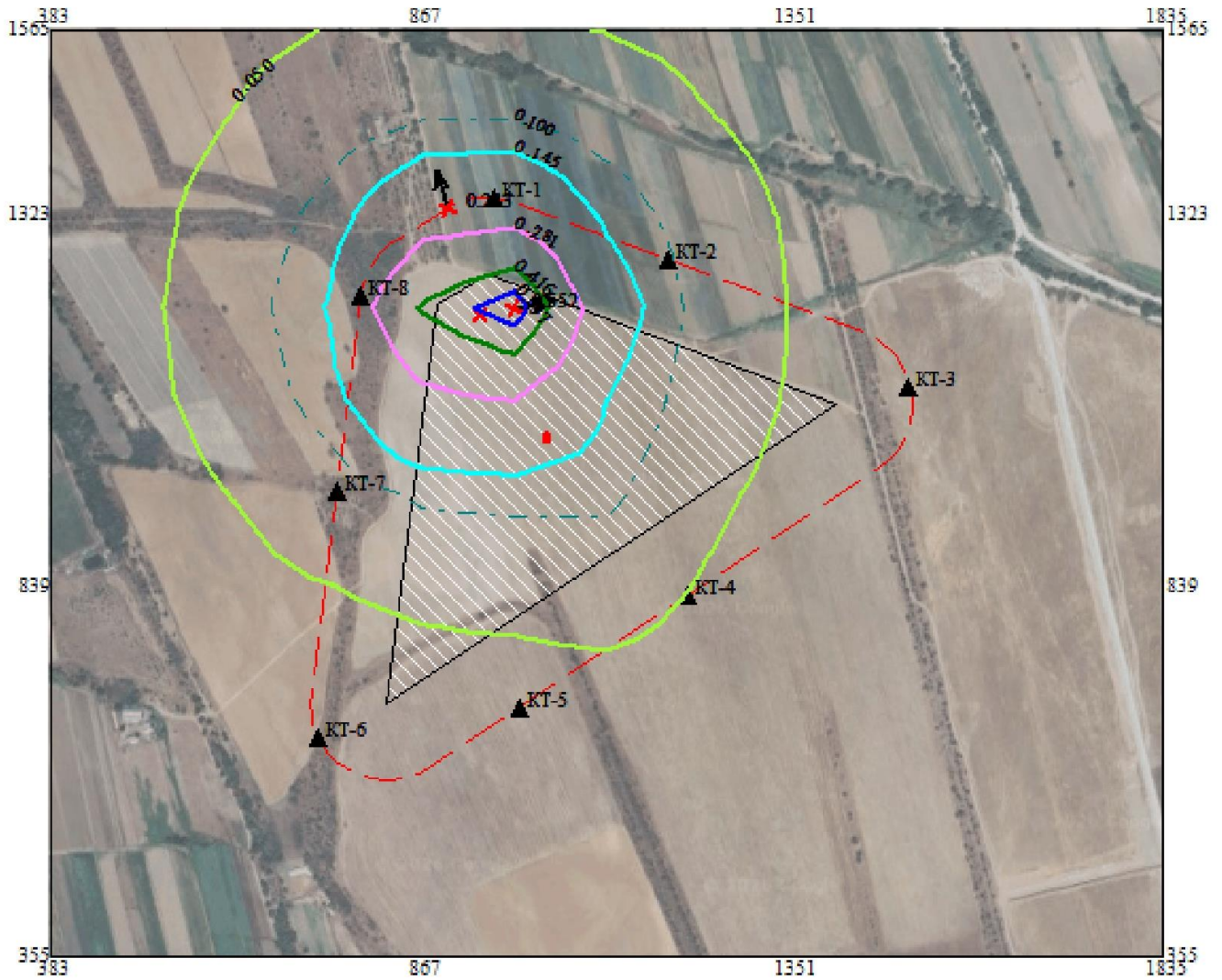
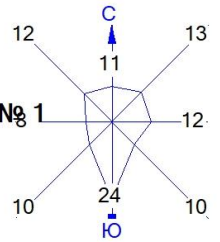
Макс концентрация 0.8487119 ПДК достигается в точке $x=988$ $y=1202$
 При опасном направлении 257° и опасной скорости ветра 0.77 м/с
 Расчетный прямоугольник № 1, ширина 1452 м, высота 1210 м,
 шаг расчетной сетки 121 м, количество расчетных точек 13×11

Город : 011 Жамбылский район. МС Узынагаш

Объект : 0026 Карьер добычи месторождения песчано-гравийной смеси "Каргалы-8" Блок-1 Вар.№ 1

ПК ЭРА v3.0, Модель: МРК-2014

0304 Азот (II) оксид (Азота оксид) (6)

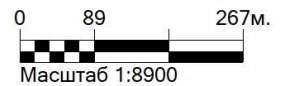


Условные обозначения:

- Территория предприятия
- Санитарно-защитные зоны, группа N 01
- Расчётные точки, группа N 90
- Максим. значение концентрации
- Расч. прямоугольник N 01

Изолинии в долях ПДК

- 0.050 ПДК
- 0.100 ПДК
- 0.145 ПДК
- 0.281 ПДК
- 0.416 ПДК
- 0.497 ПДК



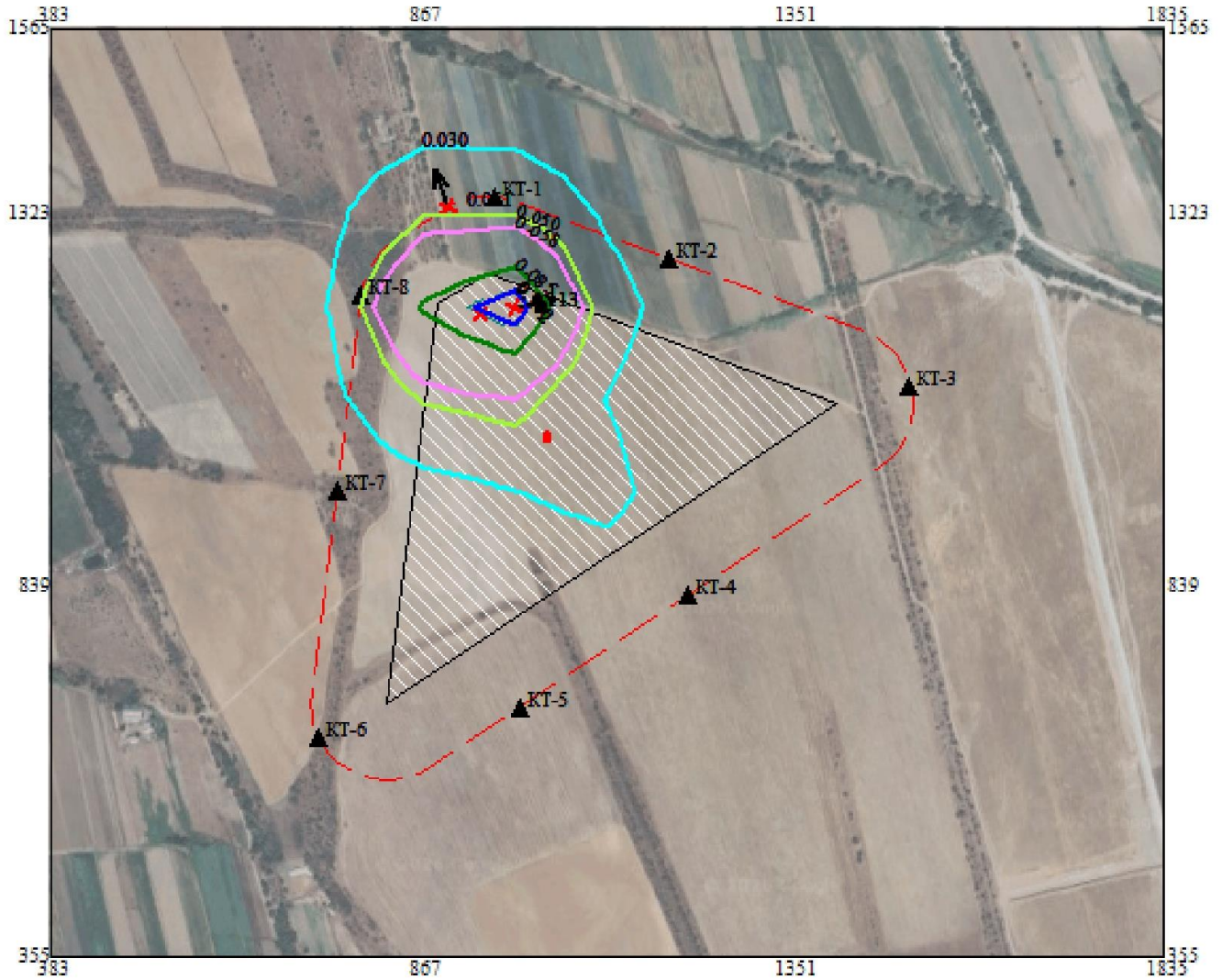
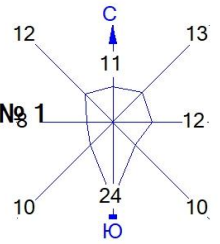
Макс концентрация 0.5515991 ПДК достигается в точке $x=988$ $y=1202$
При опасном направлении 257° и опасной скорости ветра 0.77 м/с
Расчетный прямоугольник № 1, ширина 1452 м, высота 1210 м,
шаг расчетной сетки 121 м, количество расчетных точек 13×11

Город : 011 Жамбылский район. МС Узынагаш

Объект : 0026 Карьер добычи месторождения песчано-гравийной смеси "Каргалы-8" Блок-1 Вар.№ 1

ПК ЭРА v3.0, Модель: МРК-2014

0330 Сера диоксид (Ангидрид сернистый, Сернистый газ, Сера (IV) оксид) (516)

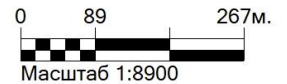


Условные обозначения:

- Территория предприятия
- Санитарно-защитные зоны, группа N 01
- Расчётные точки, группа N 90
- Максим. значение концентрации
- Расч. прямоугольник N 01

Изолинии в долях ПДК

- 0.030 ПДК
- 0.050 ПДК
- 0.058 ПДК
- 0.085 ПДК
- 0.100 ПДК
- 0.102 ПДК



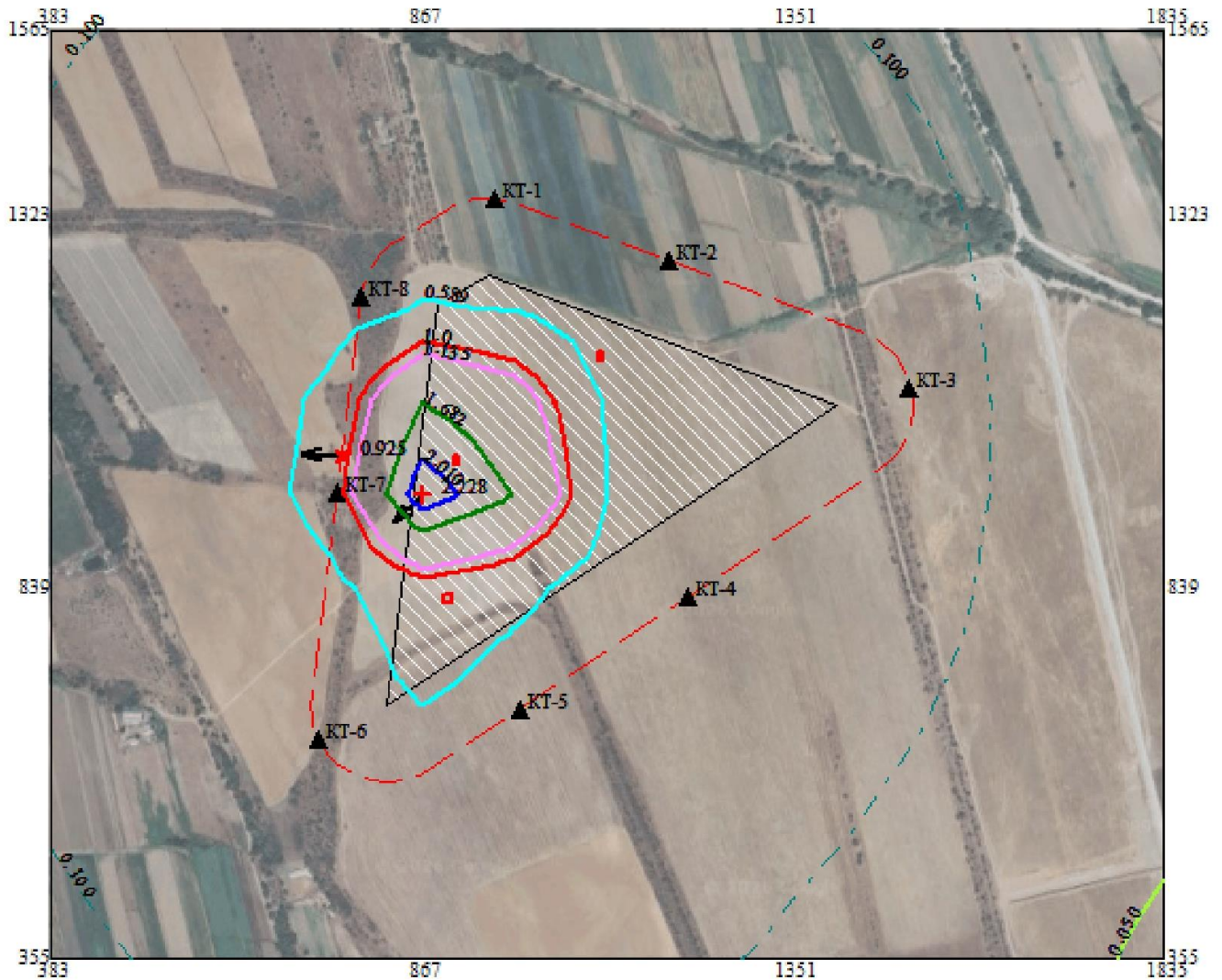
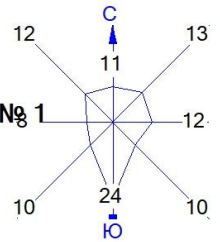
Макс концентрация 0.1129919 ПДК достигается в точке $x=988$ $y=1202$
При опасном направлении 257° и опасной скорости ветра 0.77 м/с
Расчетный прямоугольник № 1, ширина 1452 м, высота 1210 м,
шаг расчетной сетки 121 м, количество расчетных точек 13×11

Город : 011 Жамбылский район. МС Узынагаш

Объект : 0026 Карьер добычи месторождения песчано-гравийной смеси "Каргалы-8" Блок-1 Вар.№ 1

ПК ЭРА v3.0, Модель: МРК-2014

2908 Пыль неорганическая, содержащая двуокись кремния в %: 70-20

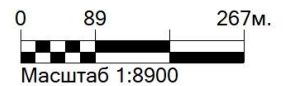


Условные обозначения:

- Территория предприятия
- Санитарно-защитные зоны, группа N 01
- Расчётные точки, группа N 90
- Максим. значение концентрации
- Расч. прямоугольник N 01

Изолинии в долях ПДК

- 0.050 ПДК
- 0.100 ПДК
- 0.589 ПДК
- 1.0 ПДК
- 1.135 ПДК
- 1.682 ПДК
- 2.010 ПДК



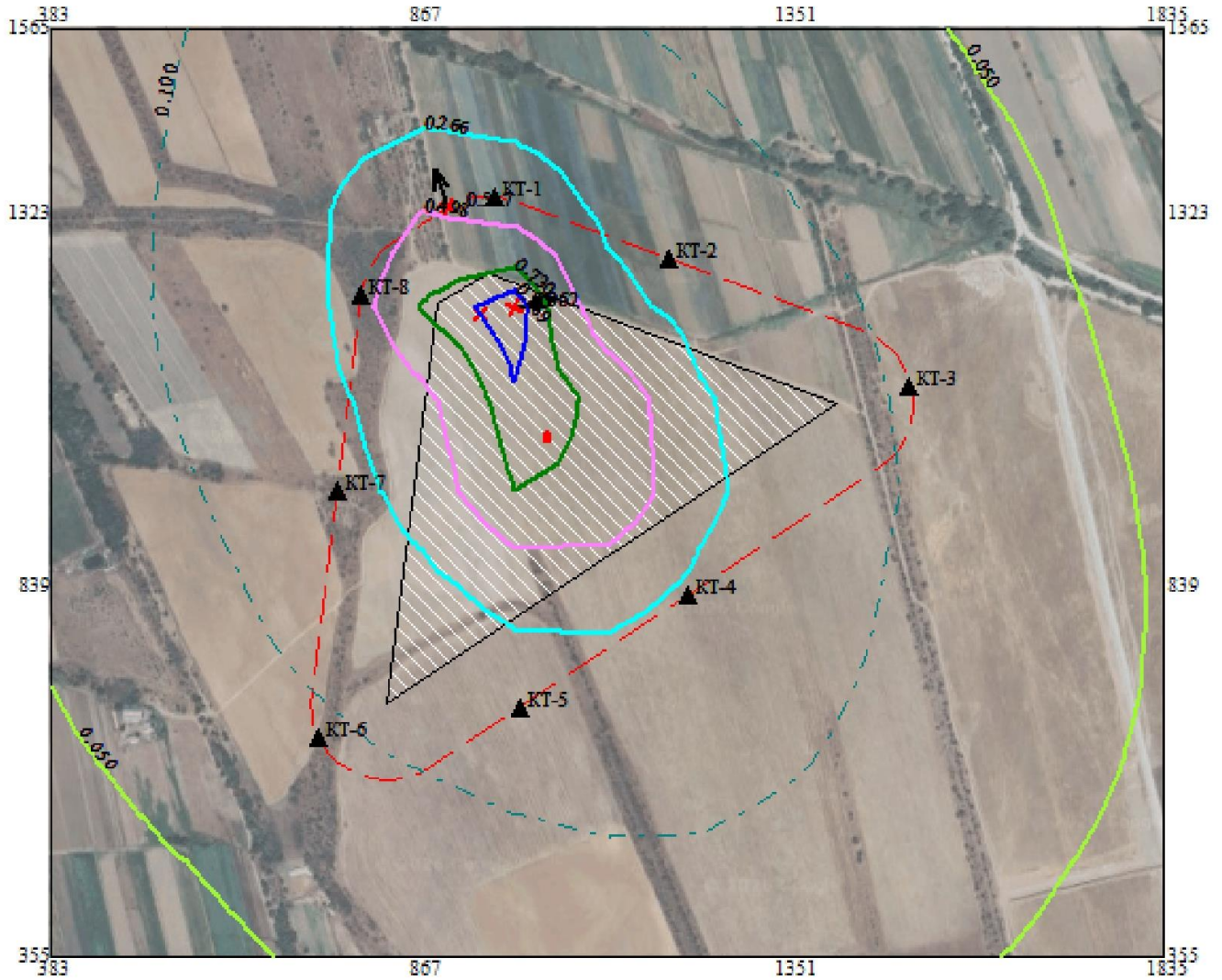
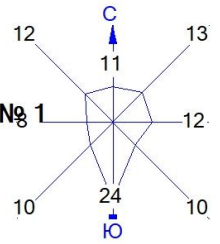
Макс концентрация 2.2281322 ПДК достигается в точке $x= 867$ $y= 960$
При опасном направлении 46° и опасной скорости ветра 0.59 м/с
Расчетный прямоугольник № 1, ширина 1452 м, высота 1210 м,
шаг расчетной сетки 121 м, количество расчетных точек 13×11

Город : 011 Жамбылский район. МС Узынагаш

Объект : 0026 Карьер добычи месторождения песчано-гравийной смеси "Каргалы-8" Блок-1 Вар.№ 1

ПК ЭРА v3.0, Модель: МРК-2014

6007 0301+0330

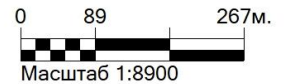


Условные обозначения:

- Территория предприятия
- Санитарно-защитные зоны, группа N 01
- Расчётные точки, группа N 90
- Максим. значение концентрации
- Расч. прямоугольник N 01

Изолинии в долях ПДК

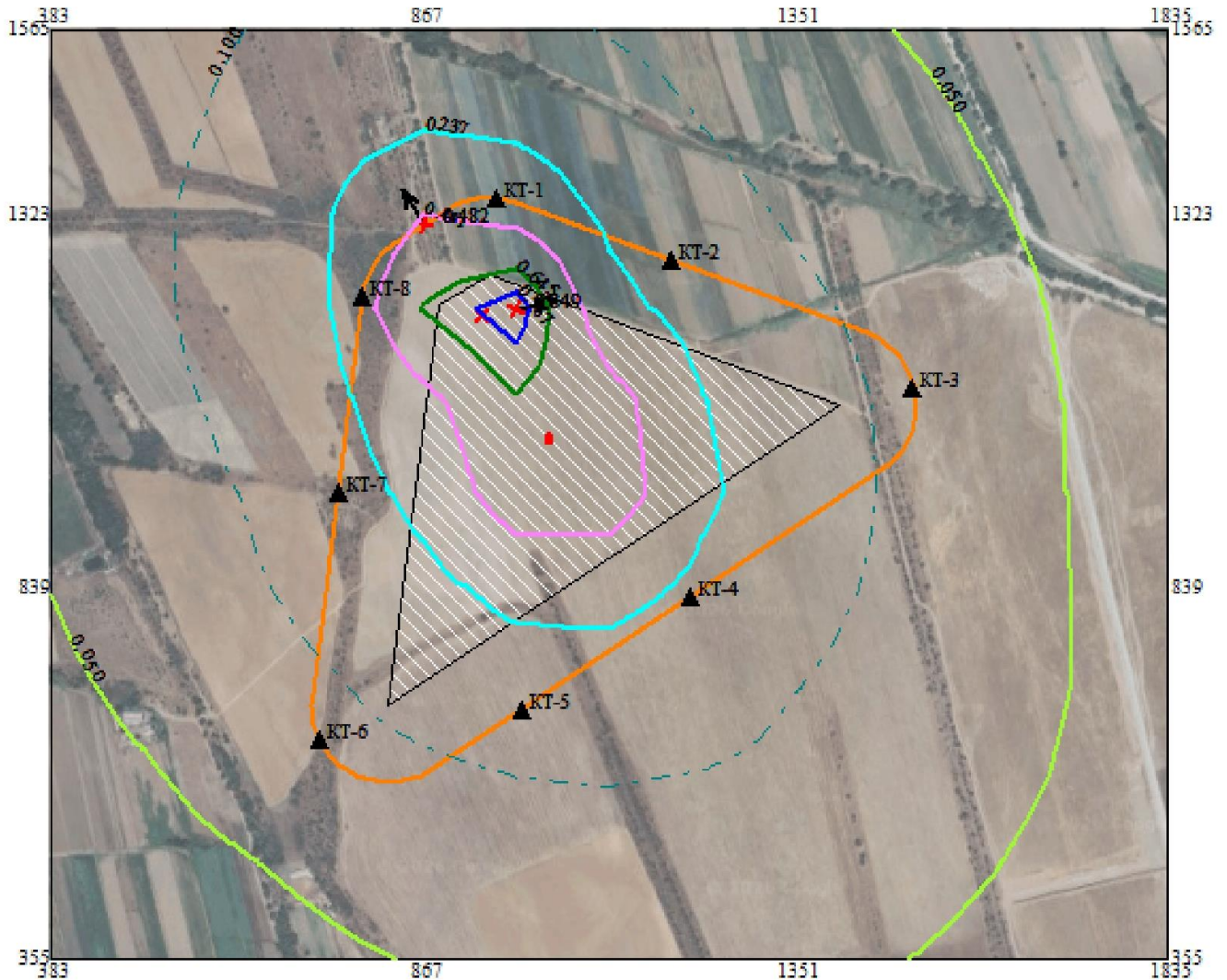
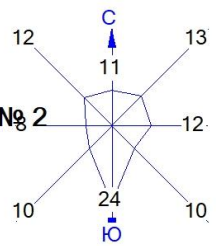
- 0.050 ПДК
- 0.100 ПДК
- 0.266 ПДК
- 0.498 ПДК
- 0.730 ПДК
- 0.869 ПДК



Макс концентрация 0.9617039 ПДК достигается в точке $x=988$ $y=1202$
При опасном направлении 257° и опасной скорости ветра 0.77 м/с
Расчетный прямоугольник № 1, ширина 1452 м, высота 1210 м,
шаг расчетной сетки 121 м, количество расчетных точек 13*11

На границе области воздействия

Город : 011 Жамбылский район. МС Узынагаш
 Объект : 0026 Карьер добычи месторождения песчано-гравийной смеси "Каргалы-8" Блок-1 Вар.№ 2
 ПК ЭРА v3.0, Модель: МРК-2014
 0301 Азота (IV) диоксид (Азота диоксид) (4)



Условные обозначения:

- Территория предприятия
- Граница области воздействия
- Расчётные точки, группа N 90
- ★ Максим. значение концентрации
- Расч. прямоугольник N 01

Изолинии в долях ПДК

- 0.050 ПДК
- 0.100 ПДК
- 0.237 ПДК
- 0.441 ПДК
- 0.645 ПДК
- 0.767 ПДК



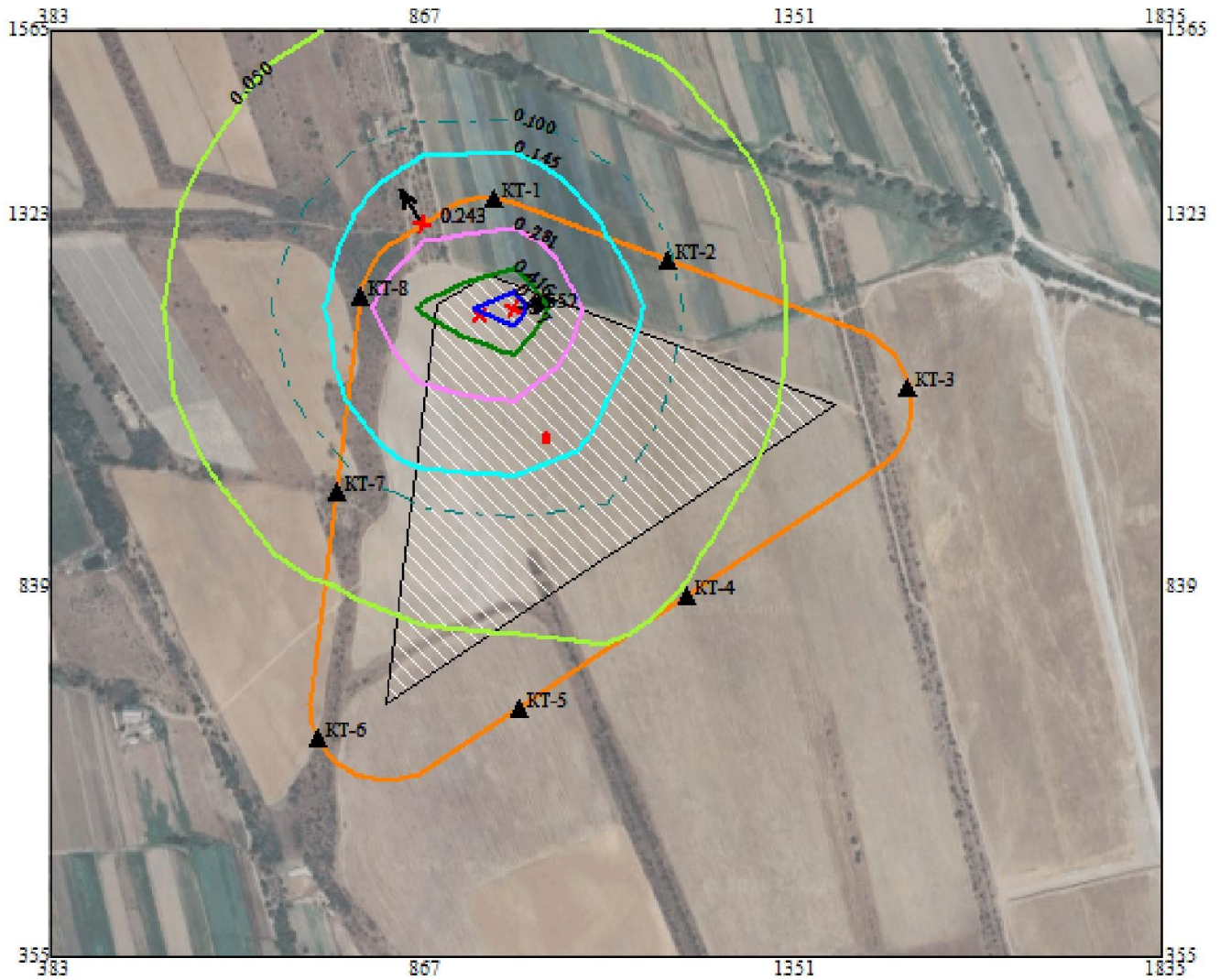
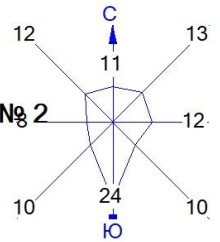
Макс концентрация 0.8487119 ПДК достигается в точке $x=988$ $y=1202$
 При опасном направлении 257° и опасной скорости ветра 0.77 м/с
 Расчетный прямоугольник № 1, ширина 1452 м, высота 1210 м,
 шаг расчетной сетки 121 м, количество расчетных точек 13×11

Город : 011 Жамбылский район. МС Узынагаш

Объект : 0026 Карьер добычи месторождения песчано-гравийной смеси "Каргалы-8" Блок-1 Вар.№ 2

ПК ЭРА v3.0, Модель: МРК-2014

0304 Азот (II) оксид (Азота оксид) (6)

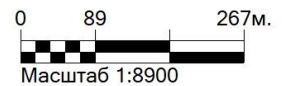


Условные обозначения:

- Территория предприятия
- Граница области воздействия
- Расчётные точки, группа N 90
- Максим. значение концентрации
- Расч. прямоугольник N 01

Изолинии в долях ПДК

- 0.050 ПДК
- 0.100 ПДК
- 0.145 ПДК
- 0.281 ПДК
- 0.416 ПДК
- 0.497 ПДК



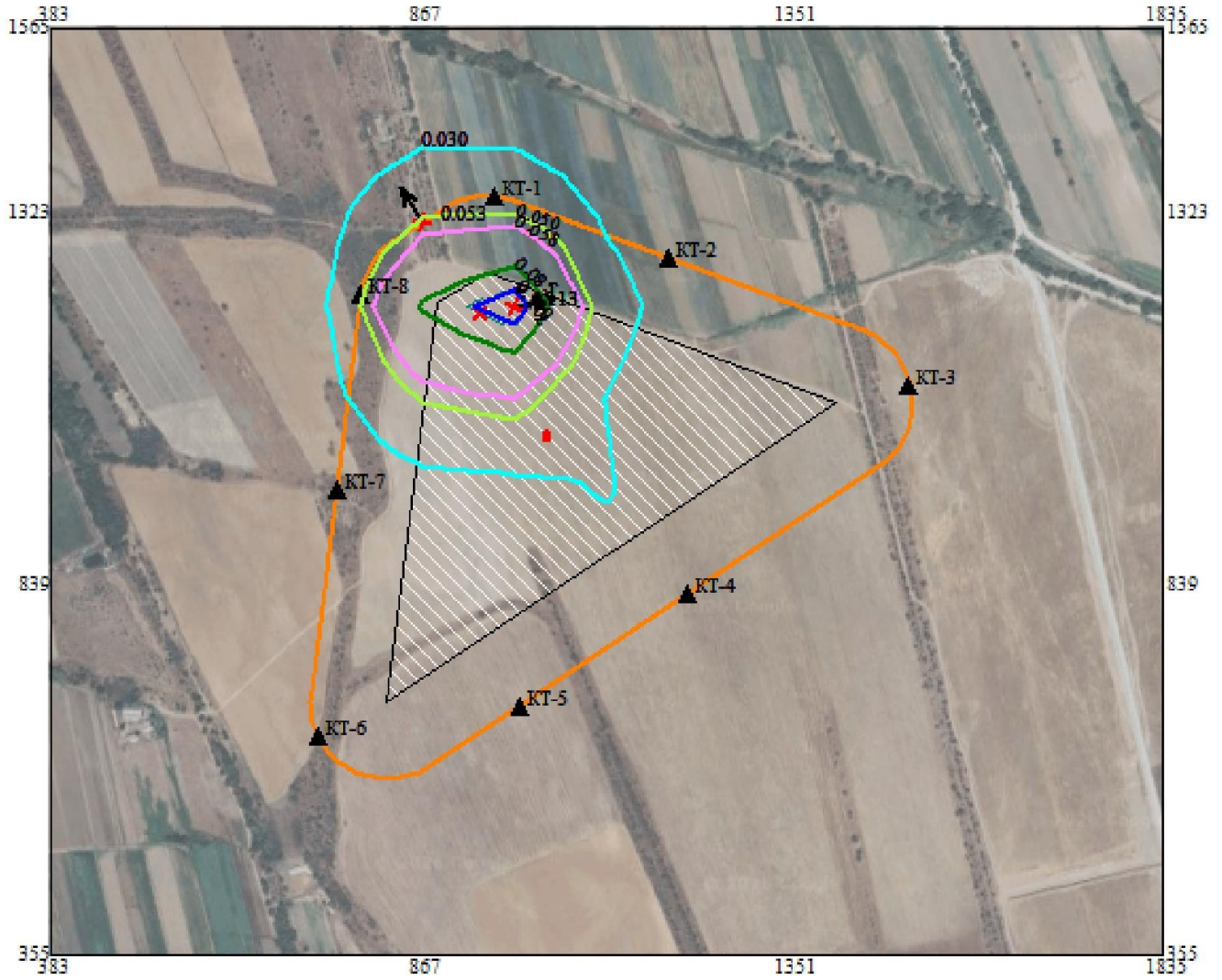
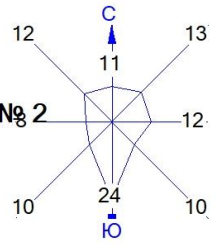
Макс концентрация 0.5515991 ПДК достигается в точке $x=988$ $y=1202$
При опасном направлении 257° и опасной скорости ветра 0.77 м/с
Расчетный прямоугольник № 1, ширина 1452 м, высота 1210 м,
шаг расчетной сетки 121 м, количество расчетных точек 13*11

Город : 011 Жамбылский район. МС Узынагаш

Объект : 0026 Карьер добычи месторождения песчано-гравийной смеси "Каргалы-8" Блок-1 Вар.№ 2

ПК ЭРА v3.0, Модель: МРК-2014

0330 Сера диоксид (Ангидрид сернистый, Сернистый газ, Сера (IV) оксид) (516)

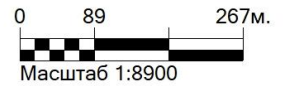


Условные обозначения:

- Территория предприятия
- Граница области воздействия
- Расчётные точки, группа N 90
- Максим. значение концентрации
- Расч. прямоугольник N 01

Изолинии в долях ПДК

- 0.030 ПДК
- 0.050 ПДК
- 0.058 ПДК
- 0.085 ПДК
- 0.100 ПДК
- 0.102 ПДК



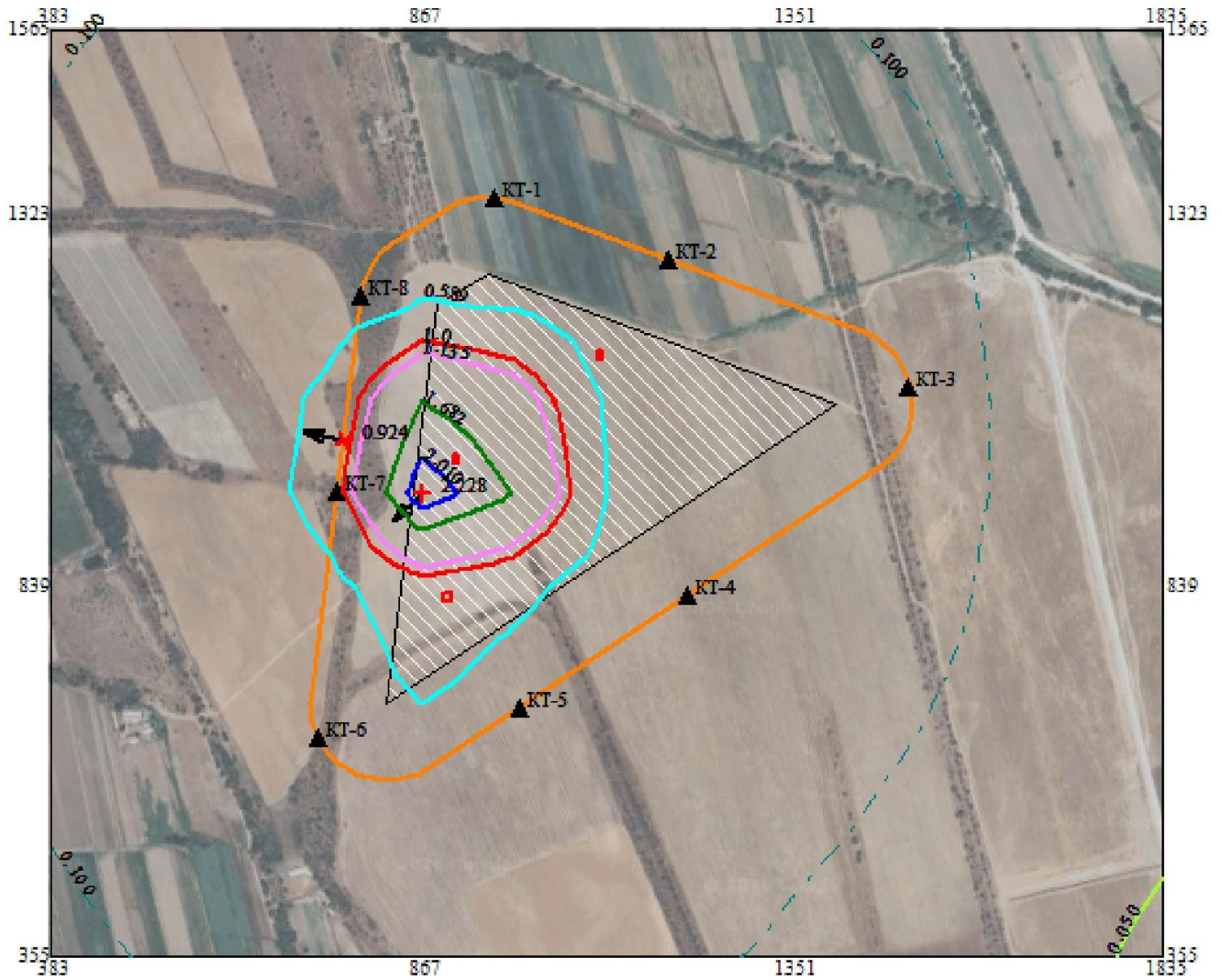
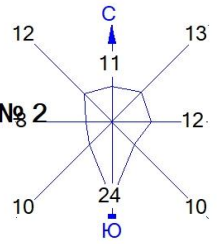
Макс концентрация 0.1129919 ПДК достигается в точке $x=988$ $y=1202$
При опасном направлении 257° и опасной скорости ветра 0.77 м/с
Расчетный прямоугольник № 1, ширина 1452 м, высота 1210 м,
шаг расчетной сетки 121 м, количество расчетных точек 13×11

Город : 011 Жамбылский район. МС Узынагаш

Объект : 0026 Карьер добычи месторождения песчано-гравийной смеси "Каргалы-8" Блок-1 Вар.№ 2

ПК ЭРА v3.0, Модель: МРК-2014

2908 Пыль неорганическая, содержащая двуокись кремния в %: 70-20



Условные обозначения:

- Территория предприятия
- Граница области воздействия
- Расчётные точки, группа N 90
- Максим. значение концентрации
- Расч. прямоугольник N 01

Изолинии в долях ПДК

- 0.050 ПДК
- 0.100 ПДК
- 0.589 ПДК
- 1.0 ПДК
- 1.135 ПДК
- 1.682 ПДК
- 2.010 ПДК



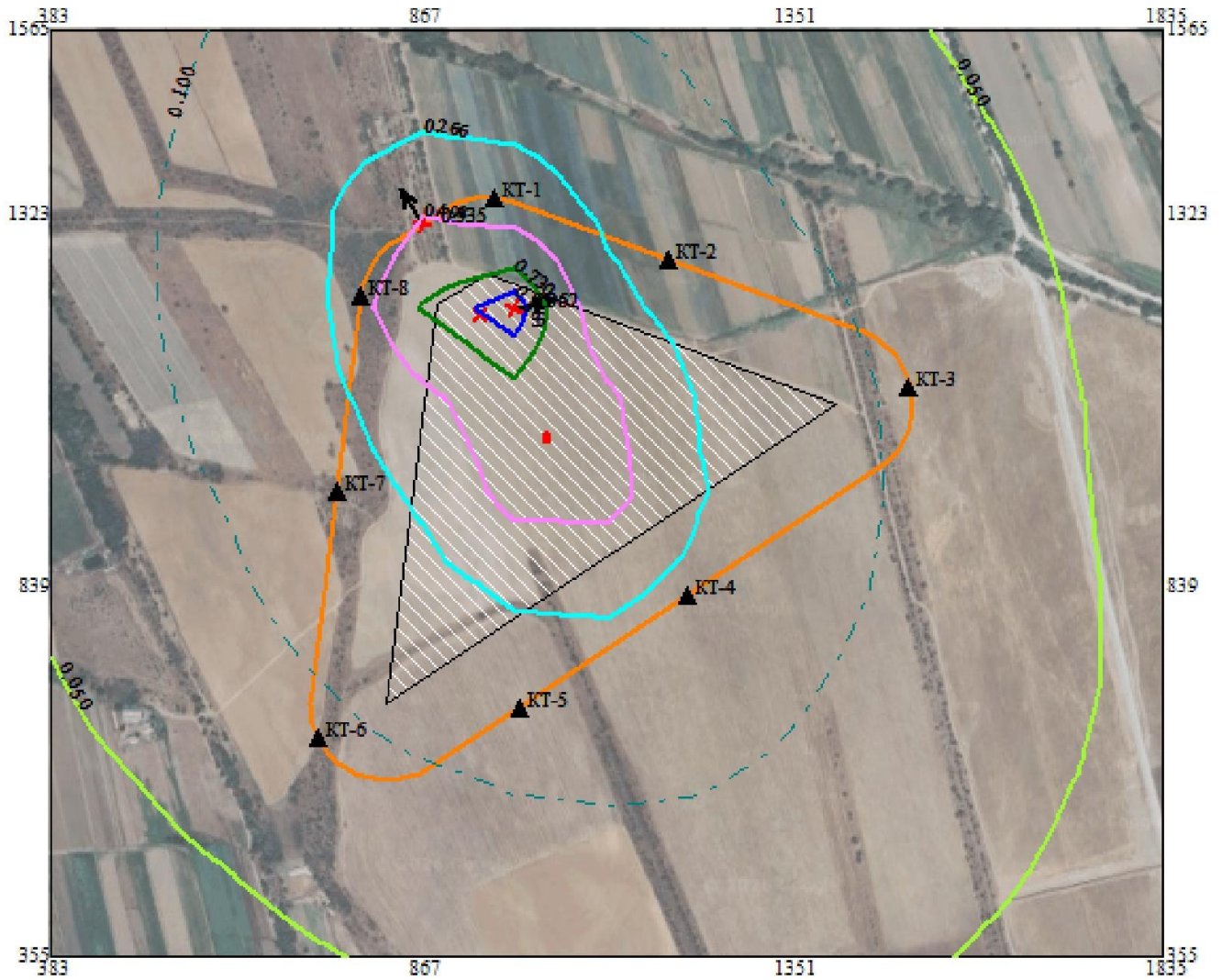
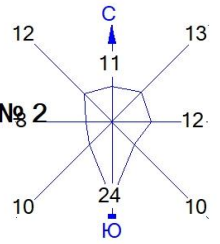
Макс концентрация 2.2281322 ПДК достигается в точке $x=867$ $y=960$
При опасном направлении 46° и опасной скорости ветра 0.59 м/с
Расчетный прямоугольник № 1, ширина 1452 м, высота 1210 м,
шаг расчетной сетки 121 м, количество расчетных точек 13×11

Город : 011 Жамбылский район. МС Узынагаш

Объект : 0026 Карьер добычи месторождения песчано-гравийной смеси "Каргалы-8" Блок-1 Вар.№ 2

ПК ЭРА v3.0, Модель: МРК-2014

6007 0301+0330

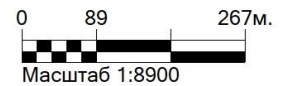


Условные обозначения:

- Территория предприятия
- Граница области воздействия
- Расчётные точки, группа N 90
- Максим. значение концентрации
- Расч. прямоугольник N 01

Изолинии в долях ПДК

- 0.050 ПДК
- 0.100 ПДК
- 0.266 ПДК
- 0.498 ПДК
- 0.730 ПДК
- 0.869 ПДК



Макс концентрация 0.9617039 ПДК достигается в точке $x=988$ $y=1202$
При опасном направлении 257° и опасной скорости ветра 0.77 м/с
Расчетный прямоугольник № 1, ширина 1452 м, высота 1210 м,
шаг расчетной сетки 121 м, количество расчетных точек 13×11

Приложение 3

ИСХОДНЫЕ ДАННЫЕ (МАТЕРИАЛЫ) ДЛЯ РАЗРАБОТКИ НДС

«ҚАЗАҚСТАН РЕСПУБЛИКАСЫ
ЭНЕРГЕСІП ЖӘНЕ ҚУРЫЛЫС
МИНИСТРЛІГІ
ГЕОЛОГИЯ КОМИТЕТІНІҢ
«ОНТУСТІК ҚАЗАҚСТАН ОҢИРАЛЫҚ
ГЕОЛОГИЯ ДЕПАРТАМЕНТІ»
РЕСПУБЛИКАЛЫҚ МЕМЛЕКЕТТІК
МЕКЕМЕСІ



050046, Алматы қаласы, Абай аяқалы, 191
Тел: 8(727) 376-51-93
e-mail: kg.kadryalmaty@ormp.gov.kz

РЕСПУБЛИКАНСКОЕ
ГОСУДАРСТВЕННОЕ УЧРЕЖДЕНИЕ
«ЮЖНО-КАЗАХСТАНСКИЙ
МЕЖРЕГИОНАЛЬНЫЙ ДЕПАРТАМЕНТ
ГЕОЛОГИИ КОМИТЕТА ГЕОЛОГИИ
МИНИСТЕРСТВА ПРОМЫШЛЕННОСТИ И
СТРОИТЕЛЬСТВА РЕСПУБЛИКИ КАЗАХСТАН
«ЮЖКАЗНЕДРА»

050046, город Алматы, проспект Абая, 191
Тел: 8(727) 376-51-93
e-mail: kg.kadryalmaty@ormp.gov.kz

ТОО «Қарғалы Тас»

г. Алматы, Алатауский район,
мкр. Акбулак, ул. Шарипова, д.17, кп.30

Копия: АО «Национальная
геологическая служба»

На входящий №3737
от 01.10.2025 г.

В соответствии с пунктом 10 статьи 278 Кодекса «О недрах и недропользовании» «Отчет о результатах оценки минеральных ресурсов и минеральных запасов песчано-гравийной смеси участка «Қарғалы-8», расположенного в Жамбылском районе Алматинской области по состоянию на 01.09.2025г. в соответствии с требованиями Кодекса KAZRC» принят.

Согласно «Правил ведения единого кадастра государственного фонда недр и Правил предоставления информации по государственному учету запасов полезных ископаемых государственным органом», утвержденным Приказом и.о. Министра по инвестициям и развитию Республики Казахстан от 25 мая 2018 года №393 минеральные запасы песчано-гравийной смеси на месторождении «Қарғалы-8», расположенного в Алматинской области на государственный учет недр Республики Казахстан приняты по состоянию на 01.09.2025г. в следующих количествах:

№ блока	Показатели	Ед. изм.	Минеральные запасы
			Доказанные
Блок-1	Песчано-гравийная смесь	тыс.м ³	1398,6
Блок-2		тыс.м ³	1808,9
ВСЕГО		тыс.м ³	3207,5

Отчет, а также географические координаты общего контура подсчета запасов в пределах контрактной территории необходимо сдать на хранение в Республиканские геологические фонды АО «Национальная геологическая служба» и территориальные геологические фонды при РГУ МД «Южказнедра».

И.о. руководителя



К.Булегенов

Исп. А.Нагашибаева
8(727)395-49-38

Участок добычи выбран на основании письма-ответа РГУ «Южно-Казахстанский межрегиональный департамент геологии Комитета геологии Министерства промышленности и строительства Республики Казахстан» (ЮЖКАЗНЕДРА) № 3737 от 01.10.2025 г.

Краткое описание намечаемой деятельности:

Добычные работы на карьере планируется осуществлять в период с 2026 по 2035 годы включительно. Начало реализации намечаемой деятельности запланировано на II квартал 2026 года, завершение — на 31.12.2035 года. В случае продления срока действия лицензии на добычу срок эксплуатации карьера может быть соответственно продлён.

Режим работы карьера предусматривается в одну смену продолжительностью 8 часов в сутки, при 251 рабочем дне в году. Общая численность персонала составит 6 человек. Для обеспечения надлежащих условий труда на участке предусматривается размещение передвижных вагончиков.

Годовой объём добычи песчано-гравийной смеси (ПГС) составит 100 тыс. м³, или 260 тыс. тонн в год при средней объёмной массе 2,6 т/м³. Площадь участка добычи составляет 15,4 га.

Горно-геологические условия месторождения позволяют вести разработку открытым механизированным способом уступами глубиной до 10,0 м без применения буровзрывных работ.

Вскрышные работы будут выполняться с использованием бульдозера, фронтального погрузчика и автосамосвалов. Вскрышные породы (почвенно-растительный слой и суглинки) будут складироваться во временные отвалы, размещённые по периметру карьера, с последующим использованием при рекультивации отработанного пространства.

Полезная толща представлена пластовой залежью песчано-гравийно-валунной смеси мощностью от 9,7 до 9,9 м. Сверху она перекрыта почвенно-растительным слоем, перемешанным с суглинками, мощностью от 0,3 до 0,7 м, относящимися к вскрышным породам.

Порядок ведения горных работ предусматривает:

Снятие и перемещение вскрышных пород (почвенно-растительного слоя) бульдозером и погрузчиком с погрузкой в автосамосвалы и транспортировкой в отвалы по периметру карьера; выемку полезной толщи экскаватором с погрузкой в автосамосвалы;

Транспортировку добытого полезного ископаемого потребителям автомобильным транспортом.

На добычных работах предусматривается использование гидравлического экскаватора с вместимостью ковша 2,07 м³ и фронтального погрузчика с объёмом ковша 3,0 м³. Перевозка материала будет осуществляться автосамосвалами грузоподъёмностью до 25 тонн. На вспомогательных работах (планировка территории и снятие вскрышных пород) задействуются бульдозер и погрузчик. Для снижения пылеобразования на технологических дорогах предусмотрено применение поливочной машины на базе КАМАЗ.

Основные параметры системы разработки:

высота добычных уступов — не более 5,0 м;

угол откоса рабочих уступов — 70°;

глубина карьера — до 10,0 м;

угол погашения бортов карьера — 30°.

По объёму добычи карьер относится к категории мелких.

В геологическом строении участка принимают участие аллювиально-пролювиальные песчано-валунно-гравийные отложения верхнечетвертичного возраста, формирующие полезную толщу и перекрытые на отдельных участках современными суглинистыми породами незначительной мощности.

Вскрышные породы представлены почвенно-растительным слоем и суглинками с примесью песка, гравия и валунов. Полезная масса песчано-гравийной смеси в среднем состоит из 32,7% песка и 67,3% гравия, при этом в составе гравия преобладают фракции размером 40–70 мм.

Площадь участка добычи составляет 15,4 га.



Целевое назначение земельного участка — добыча песчано-гравийной смеси, относящейся к общераспространённым полезным ископаемым. Предполагаемый срок разработки месторождения — 10 лет (2026–2035 гг.) с возможностью продления при продлении срока действия лицензии.

Краткая характеристика компонентов окружающей среды

Водные ресурсы на территории участка работ отсутствуют. Поверхностные водные источники не выявлены, участок расположен вне водоохраных зон и прибрежных защитных полос водных объектов. Ближайший водный объект — река Шолак-Каргалы — находится на расстоянии 1,7 км к востоку от участка добычных работ. Грунтовые воды до глубины отработки запасов (10 м) не вскрыты.

Водоснабжение участка предусматривается привозным. Питьевое и хозяйственно-бытовое водоснабжение будет осуществляться за счёт бутилированной воды заводского изготовления, доставляемой в ёмкостях объёмом 20 л. Для технических нужд (обеспыливание карьерных дорог) вода будет доставляться водовозами на базе КАМАЗ-43118.

Общее, специальное и обособленное водопользование не предусматривается. Общий объём водопотребления составит 119,41 м³/год, в том числе:

на хозяйственно-питьевые нужды — 37,65 м³/год;

на обеспыливание дорог — 81,76 м³/год.

Сброс сточных вод в поверхностные и подземные водные объекты не предусматривается. Производственные сточные воды отсутствуют. Бытовые сточные воды будут собираться в герметичную выгребную бетонированную яму объёмом 4,5 м³ с последующим вывозом по мере накопления ассенизаторской техникой на ближайшие очистные сооружения. Объём водоотведения составит 37,65 м³/год.

Теплоснабжение на объекте не предусмотрено.

Электроснабжение будет осуществляться от существующих линий электропередачи, при необходимости — с использованием дизельного генератора.

Дополнительные сырьевые материалы и изделия для ведения работ не требуются.

Срок разработки месторождения составляет 10 лет (2026–2035 гг.). За этот период планируется добыча песчано-гравийной смеси в объёме 1000 тыс. м³ (или 2600 тыс. тонн).

Перечень загрязняющих веществ, предполагаемых к выбросу в атмосферный воздух, включает 10 наименований, в том числе:

Перечень загрязняющих веществ, предполагающих к выбросу в атмосферу: всего 10 наименований (диоксид азота (класс опасности 2)-0,36т/год, оксид азота (класс опасности 3)-0,468т/год, углерод (сажа) (класс опасности 3)-0,06т/год, сера диоксид (класс опасности 3)-0,12т/год, оксид углерода (класс опасности 2)-0,49т/год, проп-2-ен-1-аль (класс опасности 2)-0,015т/год, формальдегид (класс опасности 2)-0,015т/год, алканы C12-19 (класс опасности 4)-0,16т/год, сероводород-0,12т/год, пыль неорганическая сод.SiO2 от 20-70% (класс 3)-11т/год). Предполагаемый выброс по участку составит 12,808 т/год.

Совокупный объём выбросов составит 12,808 т/год.

Основными видами отходов, образующихся в процессе работ, являются:

твёрдые бытовые отходы (ТБО) — 0,309 т/год;

отходы обтирочной промасленной ветоши — 0,127 т/год.

ТБО будут накапливаться в металлических контейнерах, установленных на специально оборудованной площадке, с последующим вывозом по договорам со специализированными организациями на лицензированные полигоны. Отходы промасленной ветоши будут собираться в отдельные металлические контейнеры и по мере накопления передаваться специализированным организациям для утилизации.

Рассматриваемый район относится к полупустынной зоне с резко континентальным климатом, характеризующимся жарким и сухим летом, холодной зимой, значительными скоростями ветра и периодическими засушливыми периодами. Гидрографическая сеть представлена реками Шолак-Каргалы, Узын-Каргалы, Карасу и другими, берущими начало в ледниках северного склона Заилийского Алатау.



Растительность района представлена полупустынными и степными сообществами. В пределах участка редкие и исчезающие виды растений отсутствуют, древесно-кустарниковая растительность, подлежащая вырубке, отсутствует. Территория не относится к землям государственного лесного фонда и особо охраняемым природным территориям. Компенсационные посадки не требуются.

Животный мир представлен типичными для полупустынь видами (мелкие грызуны, пресмыкающиеся, птицы, насекомые). Редкие и исчезающие виды животных, занесённые в Красную книгу, отсутствуют. Пути миграции животных на территории участка не отмечены. Использование объектов животного мира не предусмотрено.

Геологическое строение участка представлено аллювиально-пролювиальными песчано-валунно-гравийными отложениями верхнечетвертичного возраста. Полезная толща состоит в среднем из 32,7% песка и 67,3% гравия с преобладанием фракций 40–70 мм.

Трансграничное воздействие от намечаемой деятельности отсутствует.

В процессе реализации проекта будут соблюдаться требования экологического законодательства Республики Казахстан, включая:

- предотвращение загрязнения и засорения земель; соблюдение технологической дисциплины при разработке карьера; регулярное техническое обслуживание техники; упорядочение движения транспорта; обеспыливание дорог; рекультивацию нарушенных земель; проведение противоэрозионных мероприятий; систематический вывоз отходов.

По завершении эксплуатации карьера будет разработан и реализован проект рекультивации с последующим согласованием в уполномоченных органах.

Альтернативные варианты реализации проекта не рассматриваются.

Выводы о необходимости или отсутствии необходимости проведения обязательной оценки воздействия на окружающую среду:

В соответствии с пунктом 26 Главы 3 Инструкции по организации и проведению экологической оценки, утвержденной приказом Министра экологии, геологии и природных ресурсов РК от 30.07.2021 года № 280 (далее - Инструкция), в целях оценки существенности воздействий намечаемой деятельности на окружающую среду уполномоченный орган в области охраны окружающей среды, при проведении скрининга воздействий намечаемой деятельности и определении сферы охвата выявляет возможные воздействия намечаемой деятельности на окружающую среду, руководствуясь п. 25 Инструкции.

Так, в ходе изучения материалов Заявления о намечаемой деятельности наличие возможных воздействий на окружающую среду, предусмотренных в пункте 25 Инструкции, не выявлено. Намечаемая деятельность не планируется на территориях, указанных в пункте 29 Инструкции. Таким образом, необходимость проведения оценки воздействия на окружающую среду по намечаемой деятельности отсутствует.

В соответствии с п.3 ст.49 Кодекса, намечаемая деятельность подлежит экологической оценке по упрощенному порядку.

Требования и порядок проведения экологической оценки по упрощенному порядку определяется инструкцией по организации и проведению экологической оценки. Выявление возможных существенных воздействий намечаемой деятельности в рамках экологической оценки по упрощенному порядку включает: 1) сбор первоначальной информации, выделение возможных воздействий намечаемой деятельности на окружающую среду и предварительная оценка существенности воздействий; 2) сбор информации, необходимой для разработки нормативов эмиссий для объектов I и II категорий; 3) сбор информации, необходимой для разработки раздела «Охрана окружающей среды» в составе проектной документации по намечаемой деятельности.

При проведении экологической оценки необходимо учесть замечания и предложения заинтересованных государственных органов согласно Сводной таблице от 26.03.2026 года:

Департамент санитарно-эпидемиологического контроля Алматинской области.



Рассмотрев Ваше письмо, касательно направления замечаний и предложений к заявлению о намечаемой деятельности ТОО «Каргалы Тас» для предложений и замечаний, в пределах компетенции сообщает следующее.

В заявлении о намечаемой деятельности ТОО «Каргалы Тас» предусматривается добыча песчано-гравийной смеси на месторождении «Каргалы-8» Блок-1, расположенного в Жамбылском районе Алматинской области, в 2,5 км восточнее от с.Узынагаш и в 1,6км северо-западнее от ближайшего населенного пункта с.Каргалы.

Планируемый объем добычи песчано-гравийной смеси составит – 100 тыс.м3/год или 260 тыс.тонн/год. Объемная масса ПГС составляет 2,6 т/м3. Площадь участка добычи составит – 15,4 га. Добычные работы на карьере планируются произвести с 2026 года по 2035 год включительно.

Согласно приказа Министра здравоохранения Республики Казахстан от 11 января 2022 года № ҚР ДСМ-2 «Об утверждении Санитарных правил "Санитарно-эпидемиологические требования к санитарно-защитным зонам объектов, являющихся объектами воздействия на среду обитания и здоровье человека» (далее-СП №2) Проекты С33 разрабатываются для объектов, являющихся объектами (источниками) воздействия на среду обитания и здоровье человека для обоснования размеров С33, в диапазонах, указанных в пункте 6 настоящих Санитарных правил.

Согласно пункта 9 СП №2 Предварительные (расчетные) размеры С33 для новых, проектируемых и действующих объектов устанавливаются согласно приложению 1 к настоящим Санитарным правилам, с разработкой проектной документации по установлению С33.

Установленная (окончательная) С33, определяется на основании годового цикла натуральных исследований для подтверждения расчетных параметров (ежеквартально по приоритетным показателям, в зависимости от специфики производственной деятельности на соответствие по среднесуточным и максимально-разовым концентрациям) и уровням физического воздействия (шум, вибрация, ЭМП, при наличии источника) на границе С33 объекта и за его пределами (ежеквартально) в течении года, с получением санитарно-эпидемиологического заключения.

В этой связи, ТОО «Каргалы Тас» необходимо разработать проект обоснования санитарно-защитной зоны (С33) на карьер по добыче песчано-гравийной смеси на месторождении «Каргалы-8» Блок-1, расположенного в Жамбылском районе Алматинской области и представить в органы санитарно-эпидемиологического контроля для получения санитарно-эпидемиологического заключения на проект С33.

Департамент по чрезвычайным ситуациям Алматинской области Министерства по чрезвычайным ситуациям Республики Казахстан

Департамент по чрезвычайным ситуациям Алматинской области Министерства по чрезвычайным ситуациям Республики Казахстан (далее - Департамент) рассмотрев Заявление о намечаемой деятельности ТОО «Каргалы-Тас» сообщает ниже следующее.

Согласно пункта 4 статьи 216 Кодекса Республики Казахстан от 27 декабря 2017 года № 125-VI ЗРК «О недрах и недропользовании» (далее-Кодекс) операции по добыче твердых полезных ископаемых, описываемые в плане горных работ, осуществляются при наличии соответствующего экологического разрешения. План горных работ согласовывается с уполномоченным органом в области промышленной безопасности.

На основании вышеизложенного сообщаем, что ТОО «Каргалы-Тас» обязан согласовывать «План горных работ месторождения песчано-гравийной смеси «Каргалы-8» Блок-1 в Жамбылском районе Алматинской области».

Балхаш-Алакольская бассейновая инспекция по регулированию, охране и использованию водных ресурсов Комитета водного хозяйства Министерства водных ресурсов и ирригации Республики Казахстан

Намечаемая деятельность, ТОО «Каргалы Тас», добыча и переработка общераспространенных полезных ископаемых свыше 10 тыс. тонн в год.

Согласно заявления о намечаемой деятельности № KZ34RYS01597252 от 19.02.2026г., проектируемый объект «План горных работ месторождения песчано-гравийной смеси



«Каргалы-8» Блок-1 в Жамбылском районе Алматинской области» относится к общераспространенным полезным ископаемым. Месторождение песчано-гравийной смеси «Каргалы-8» Блок-1 будет использоваться при капитальном ремонте автомобильных дорог Райымбекского района Алматинской области.

Участок песчано-гравийной-смеси «Каргалы-8» Блок-1, расположен в Жамбылском районе Алматинской области. Площадь участка добычи -15,4 га. Целевое назначение: для добычи песчано-гравийная смесь (общераспространенных полезных ископаемых).

Водоснабжение – привозное.

Отсутствует ситуационная схема проводимых работ относительно водного объекта с указанием линии водоохранной зоны и полосы (при наличии), в связи, не представляется возможным определить возможного попадания земельного участка на территории водоохранных зон и полос водных объектов (при наличии).

В соответствии п.2 ст.86 Водного кодекса Республики Казахстан, в пределах водоохранных полос запрещаются любые виды хозяйственной деятельности, а также предоставление земельных участков для ведения хозяйственной и иной деятельности, за исключением: строительства и эксплуатации: водохозяйственных сооружений и их коммуникаций; мостов, мостовых сооружений; причалов, портов, пирсов и иных объектов инфраструктуры, связанных с деятельностью водного транспорта, охраны рыбных ресурсов и других водных животных, рыболовства и аквакультуры; рыбоводных прудов, рыбоводных бассейнов и рыбоводных объектов, а также коммуникаций к ним; детских игровых и спортивных площадок, пляжей, аквапарков и других рекреационных зон без капитального строительства зданий и сооружений; пунктов наблюдения за показателями состояния водных объектов; берегоукрепления, лесоразведения и озеленения; деятельности, разрешенной п.п.1 п.1 настоящей статьи.

В соответствии п.1,2 ст.92 Водного кодекса Республики Казахстан «Физические и юридические лица, хозяйственная деятельность которых может оказать отрицательное влияние на состояние подземных вод, обязаны вести мониторинг подземных вод и своевременно принимать меры по предотвращению загрязнения и истощения водных ресурсов и вредного воздействия вод. На месторождениях и участках подземных вод, запасы которых утверждены для питьевого водоснабжения, должны соблюдаться требования к зонам санитарной охраны, установленные законодательством Республики Казахстан в области здравоохранения и экологическим законодательством Республики Казахстан.

Дополнительно сообщаем, что согласно Водного законодательства РК строительные, дноуглубительные и взрывные работы, добыча полезных ископаемых и других ресурсов, прокладка кабелей, трубопроводов и других коммуникаций, рубка леса, буровые и иные работы на водных объектах или водоохранных зонах, влияющие на состояние водных объектов, производятся по согласованию с бассейновыми инспекциями.

РГУ Департамент экологии по Алматинской области:

1. Необходимо разработать проект обоснования СЗЗ и представить в органы санитарно-эпидемиологического контроля для получения санитарно-эпидемиологического заключения.

2. Согласовать проектную документацию с уполномоченным органом в сфере гражданской защиты и промышленной безопасности в соответствии со статьей 16 Закон Республики Казахстан от 11 апреля 2014 года № 188-V ЗРК «О гражданской защите»;

3. В соответствии с пунктом 1 статьи 17 Закона Республики Казахстан «Об охране, воспроизводстве и использовании животного мира» при проведении геологоразведочных работ и добыче полезных ископаемых предусматриваются и осуществляются мероприятия по сохранению среды обитания объектов животного мира и условий их размножения, путей и мест концентрации животных.

4. Разработать план действий при аварийных ситуациях по недопущению и (или) ликвидации последствий загрязнения окружающей среды (загрязнении земельных ресурсов, атмосферного воздуха и водных ресурсов);



5. При проведении работ на намечаемой территории выполнять требования статьи 358 Экологического кодекса РК;

6. Обеспечить соблюдение экологических требований по сбору, накоплению и управлению отходами, предусмотренные ст. 319, 320, 321 Экологического кодекса Республики Казахстан от 2 января 2021 года № 400-VI ЗРК;

7. Для исключения перемещения (утечки) загрязняющих веществ в воды и почву должна предусматриваться инженерная система организованного накопления и хранения отходов производства с гидроизоляцией площадок;

8. Обеспечить соблюдение общих положений об охране земель, экологических требований при использовании земель и оптимальному землепользованию, предусмотренных ст. 228, 237, 238 Экологического кодекса Республики Казахстан;

9. Обеспечить соблюдение мероприятий по охране земель, предусмотренных ст. 140 Земельного Кодекса Республики Казахстан;

10. Обеспечить соблюдение мероприятий, направленных на защиту растительного и животного мира от негативных воздействий намечаемой деятельности, а также требований по сохранению биоразнообразия в соответствии со ст. 240 Кодекса;

11. Предусмотреть мероприятия по охране атмосферного воздуха, в том числе, мероприятия по пылеподавлению на всех этапах деятельности;


12. Предусмотреть Мероприятия по охране окружающей среды согласно приложению 4 к Экологическому кодексу РК.

13. Обеспечить соблюдение норм статьи 140 Земельного кодекса РК, а именно: - снятие, хранение и использование плодородного слоя почвы при проведении работ, связанных с повреждением земель; - рекультивация нарушенных земель, восстановление их плодородия и других полезных свойств и своевременное вовлечение их в хозяйственный оборот.

Указанные выводы основаны на сведениях, представленных в Заявлении Товарищества с ограниченной ответственностью «Каргалы Тас», при условии их достоверности.

Руководитель департамента

Молдахметов Бахытжан Маметжанович





**Отдел Карасайского района по регистрации и земельному
кадастру филиала некоммерческого акционерного общества
«Государственная корпорация «Правительство для граждан» по
Алматинской области**

**Справка о государственной регистрации
юридического лица**

БИН 240240004533

бизнес-идентификационный номер

город Каскелен

5 февраля 2024 г.

(населенный пункт)

Наименование:	Товарищество с ограниченной ответственностью "Каргалы Тас"
Местонахождение:	Казахстан, Алматинская область, Карасайский район, Иргелинский сельский округ, село Кемертоган, Потребительский кооператив садоводческих товариществ Орбита, дом 1/44, почтовый индекс 040916
Руководитель:	Руководитель, назначенный (избранный) уполномоченным органом юридического лица МОМБАЕВ АЛИМБЕК КАЗИСОВИЧ
Учредители (участники, граждане - инициаторы):	МОМБАЕВ АЛИМБЕК КАЗИСОВИЧ


**Справка является документом, подтверждающим государственную регистрацию
юридического лица, в соответствии с законодательством Республики Казахстан**

Осы құжат «Электрондық құжат және электрондық цифрлық қолтаңба туралы» Қазақстан Республикасының 2003 жылғы 7 қаңтардағы N 370-ІІ Заңы 7 бабының 1 тармағына сәйкес қағаз тасығыштағы құжатпен бірдей.

Данный документ согласно пункту 1 статьи 7 ЗРК от 7 января 2003 года N370-ІІ «Об электронном документе и электронной цифровой подписи» равнозначен документу на бумажном носителе.

Электрондық құжаттың түпнұсқалығын Сіз egov.kz сайтында, сондай-ақ «электрондық үкімет» веб-порталының мобильді қосымшасы арқылы тексере аласыз.

Проверить подлинность электронного документа Вы можете на egov.kz, а также посредством мобильного приложения веб-портала «электронного правительства».





ГОСУДАРСТВЕННАЯ ЛИЦЕНЗИЯ

Выдана КУРМАНГАЛИЕВ РУФАТ АМАНТАЕВИЧ Г. ТАЛДЫКОРГАН,
полное наименование юридического лица / полностью фамилия, имя, отчество физического лица
МҚР: ҚАРАТАЛ, 20-39

на занятие выполнение работ и оказание услуг в области охраны окружающей среды
выполнение вида деятельности (действия) в соответствии

с Законом Республики Казахстан «О лицензировании»

Особые условия действия лицензии Лицензия действительна на территории
в соответствии со статьей 4 Закона
Республики Казахстан

Республика Казахстан «О лицензировании»

Орган, выдавший лицензию МИНИСТЕРСТВО ОХРАНЫ ОКРУЖАЮЩЕЙ СРЕДЫ
РК
полное наименование органа лицензирования

Руководитель (уполномоченное лицо) Турекельдиев С.М.
полное наименование уполномоченного лица

орган, выдавший лицензию

Дата выдачи лицензии « 17 » июня 20 11.

Номер лицензии 02173Р № 0042945

Город Астана

с. Астана 05



ПРИЛОЖЕНИЕ К ГОСУДАРСТВЕННОЙ ЛИЦЕНЗИИ

Номер лицензии 02173P №

Дата выдачи лицензии «17» июня 20 11 г.

Перечень лицензируемых видов работ и услуг, входящих в состав лицензируемого вида деятельности _____

природоохранное проектирование, нормирование

Филиалы, представительства _____

полное наименование, местонахождение, реквизиты
КУРМАНГАЛИЕВ РУФАТ АМАНТАЕВИЧ Г.ТАЛДЫКОРГАН
МКР.КАРАТАЛ 20-39

Производственная база _____

Орган, выдавший приложение к лицензии _____

полное наименование органа, выдающего
МИНИСТЕРСТВО ОХРАНЫ ОКРУЖАЮЩЕЙ СРЕДЫ РК

Руководитель (уполномоченное лицо) Турекельдиева С.М.

Фамилия и инициалы руководителя (уполномоченного лица)
орган, выдавшего приложение к лицензии

Дата выдачи приложения к лицензии «17» июня 20 11 г.

Номер приложения к лицензии 00016 № 0074773

Город Астана