

Товарищество с ограниченной ответственностью «Projects World ECO Group»  
Государственная лицензия на оказание услуг №01838Р от 03.06.2016 г.

УТВЕРЖДАЮ

Директор

ТОО «KAZ Minerals Ltd»

Тешабаев Х.Р.

2026 г.



## ПРОЕКТ

Раздел охраны окружающей среды (РООС)  
к Плану разведки песка для месторождения «Кумды»  
расположенного в Сауранском районе Туркестанской области

Директор

ТОО «Projects World ECO Group»



Карасаев Т. М.

г. Актобе, 2026 г.

## Содержание

Введение .....	4
1. Общие сведения об участке разведки .....	<b>Ошибка! Закладка не определена.</b> 5
2. Воздушная среда .....	14
2.1. Краткая климатическая характеристика района .....	14
2.2. Воздействие объекта на атмосферный воздух .....	15
2.2.1. Перечень загрязняющих веществ .....	15
2.2.2. Расчет выбросов загрязняющих веществ .....	18
2.2.3. Параметры источников выбросов загрязняющих веществ .....	25
2.2.4. Расчет приземных концентрации загрязняющих веществ .....	32
2.3. Мероприятия по уменьшению выбросов загрязняющих в атмосферу .....	34
2.3.1. Мероприятия по регулированию выбросов НМУ .....	34
2.4. Установление нормативов допустимых выбросов (НДВ) для объекта .....	34
2.5. Определение размера санитарно-защитной зоны .....	35
3. Водные ресурсы .....	37
3.1. Потребность в водных ресурсах .....	37
3.2. Поверхностные воды .....	37
3.3. Водоохранные мероприятия .....	38
4. Земельные ресурсы и почвы .....	39
4.1. Характеристика современного состояния почвенного покрова .....	39
4.2. Характеристика ожидаемого воздействия на почвенный покров .....	41
4.3. Планируемые мероприятия и проектные решения в зоне воздействия .....	42
5. Недра .....	44
6. Отходы производства и потребления .....	45
6.1. Виды и объёмы образования отходов .....	45
6.2. Расчет объемов образования отходов .....	45
6.3. Рекомендации по обезвреживанию, утилизации, захоронению отходов .....	49
6.5. Контроль за безопасным обращением отходов .....	49
7. Физические воздействия .....	50
7.1. Оценка воздействия электрического поля на окружающую среду .....	50
7.2. Вибрация .....	51
7.3. Электромагнитные воздействия .....	51
7.4. Мероприятия по снижению акустического, вибрационного и электромагнитного воздействия .....	52
8. Растительность .....	54
8.1. Краткое описание существующих растительных сообществ .....	54
8.2. Характеристика воздействия объекта на растительные сообщества .....	55

8.3. Мероприятия по снижению негативного воздействия на почвенно-растительный покров .....	55
9. Животный мир.....	57
9.1. Краткое описание фауны района.....	57
9.2. Характеристика воздействия объекта на животный мир .....	57
9.3. Мероприятия по защите животного мира .....	57
10. Оценка экологического риска.....	59
11. Социально-экономическая среда.....	60
Список используемой литературы .....	62
Приложения	

## Введение

Настоящая работа представляет собой раздел охраны окружающей среды (РООС) к Плану разведки песка на месторождении «Кумды» расположенного в Сауранском районе Туркестанской области

Раздел охраны окружающей среды – процедура, в рамках которой оцениваются возможные последствия хозяйственной и иной деятельности для окружающей среды и здоровья человека, разрабатываются меры по предотвращению неблагоприятных последствий (уничтожения, деградации, повреждения и истощения естественных экологических систем и природных ресурсов), оздоровлению окружающей среды с учетом требований экологического законодательства Республики Казахстан.

Целью раздела охраны окружающей среды является определение целесообразности и приемлемости деятельности исследуемого объекта и обоснование экономических, технических, организационных, санитарных, государственно-правовых и других мероприятий по обеспечению безопасности окружающей среды.

Раздел охраны окружающей среды выполнен в соответствии с требованиями Законов Республики Казахстан «Экологический кодекс РК» от 2 января 2021 г. и согласно «Инструкции по организации и проведению экологической оценки» от 30 июля 2021 года № 280.

Заказчиком разработки проекта является – **ТОО «KAZ Minerals Ltd».**

Генеральный проектировщик – **ТОО «Projects World ECO Group».**

В проекте содержатся краткие сведения о планируемых работах, источниках выделения и источниках выбросов вредных веществ в атмосферу, приведены расчёты рассеивания на период работ. Состав и содержание РООС разработаны применительно к требованиям специфики отрасли и приняты в соответствии с действующими нормативными документами.

Для разработки и выпуска табличных форм использовалось программное обеспечение фирмы ООО НПП «Логос-Плюс», г. Новосибирск, - «ЭРА-Воздух», версия 2.5.

Инициатор: ТОО "KAZ Minerals Ltd", 160000, РЕСПУБЛИКА КАЗАХСТАН, Г.ШЫМКЕНТ, АБАЙСКИЙ РАЙОН, Микрорайон Самал-2 улица Тажибай ата, дом № 29, 220940033757, ТЕШАБАЕВ ХАСАН РУСТАМОВИЧ, 87066970404, tookazmin@mail.ru

## **1. Общие сведения о районе проектируемых работ**

Настоящий «План разведки песка месторождения «Кумды» расположенного в Сауранском районе Туркестанской области», составлено в части добычи на лицензионной площади, в пределах проектируемого карьера.

Заказчиком проекта является ТОО «KAZ Minerals Ltd», обладающим приоритетом на переход в стадию добычи на основании уведомления от ГУ «Управление предпринимательства и промышленности Туркестанской области».

Руководством при составлении Плана на месторождении послужили следующие законодательные и нормативные документы:

- Отчет о результатах геологоразведочных работ по оценке минеральных ресурсов и минеральных запасов песка Кумды (участок недр К-42-18-(10d-5v-19) в Туркестанской области по стандартам KAZRC (Лицензия на разведку твердых полезных ископаемых №1885-EL от 09.11.2022 года).

### **Подготовительные работы и проектирование**

С целью составления Плана разведки проявления песка «Кумды» в подготовительный период будет проведено изучение опубликованной и фондовой литературы по исследованной территории. Объем работ 0,5 отр/месяца.

### **Топографическая и маркшейдерская основы**

Для установления пространственного планового и высотного положения контуров подсчета минеральных запасов/ресурсов проявления песка «Кумды» с требуемой точностью будут выполнены топографо-геодезические работы (разбивочные работы, планово-высотная привязка шурфов и топографическая съемка).

Вынос проектных шурфов в «натуру» будет выполнен спутниковым навигатором GPS-72.

Топографическая съемка участка масштаба 1:2000 на площади 0,19 км<sup>2</sup> с сечением рельефа через 1,0 м и планово-высотная привязка 7 шурфов будут выполнены в 2026 году электронным тахеометром Leica 470.

Необходимые поверки инструмента будут проводится в начале и в процессе ведения полевых работ.

Точность тахеометра:

- измерения углов – 5”;
- измерения расстояния (на 1у призму) -  $\pm(2 \text{ мм}+2ppm)$  до 3500 м;
- определение высотных отметок -  $\pm 10$  мм.

Точки рабочего съемочного обоснования будут определены тахеометрическим ходом точностью 1:2000.

Для получения координат и высот выработок будут выполнены их привязка к точкам съемочного обоснования, которые будут определены тахеометрическим ходом точности 1:2000.

Горизонтальные углы и длины линий измерены электронным тахеометром.

Съемка ситуации и рельефа участка будут выполнены с точек тахеометрического хода и переходных точек.

Топографическая съемка проявления и планово-высотная привязка шурфов, выполненная электронным тахеометром в соответствии с требованиями (4), обеспечила требуемую точностью топографо-геодезических работ.

Система высот – Балтийская, система координат – СК-42.

### **Рекогносцировочные маршруты**

Для обследования площади месторождения «Кумды» будет выполнен рекогносцировочный маршрут с целью изучения ситуации дневной поверхности, наличия инфраструктурных элементов (дорог, линий электропередач, карьеров и т. д), рационального размещения разведочных шурфов.

Рекогносцировочный маршрут будет проводится между разрезами I-I и III-III с использованием готовой топографической основы участка масштаба 1:2000 с использованием GPS-прибора.

Объем маршрута составил 1,7 п. км.

В ходе маршрута установлено:

- обследованная территория участка проявления перекрыта современными глинами с маломощным неразвитым почвенно-растительным слоем в верхней части разреза;
- в пределах площади участка отсутствуют инфраструктурные элементы, препятствующие проведению геологоразведочных и, в дальнейшем, добычных работ;
- места заложения шурфов определяются достаточно уверенно.
- данная территория рекомендована для проведения геологоразведочных работ с применением экскаваторной проходкой.

### **Геофизические исследования**

Наземные геофизические исследования при проведении геологоразведочных работ на проявления «Кумды» геологическим заданием не предусматривались.

### **Горные работы**

С целью определения количества, то есть минеральных запасов и ресурсов полезного ископаемого месторождения «Кумды», планируется проведение оконтуривания продуктивной толщи разведочными выработками по площади и на глубину по заданной сети.

В данных геолого-геоморфологических условиях, с учётом ранее проведённых геологоразведочных работ, в качестве разведочных выработок принимаются шурфы механической проходки.

Форма полезной толщи определяет прямоугольную геометрию геологоразведочной сети, ориентированную по профилям субширотного простирания.

Выбор плотности сети горных выработок осуществляется в соответствии с «Инструкцией по применению классификации запасов к месторождениям строительного песка», согласно которой месторождение «Кумды», с рекомендуемыми расстояниями между выработками для запасов категории С1 — 300–400 м.

На месторождении «Кумды» расстояние между профилями составляет 220-250 м, расстояние между выработками в пределах профилей — 250 м, что обеспечивает достижение требуемой плотности разведочной сети для подсчёта запасов категории С1.

Всего на участке по четырём широтным профилям планируется проходка 7 шурфов. Глубина шурфов принимается до 7,0 м от дневной поверхности.

Проходка шурфов осуществляется механическим способом с применением экскаватора Komatsu PC-400/LC. Разработка горной массы ведётся послойно экскаваторным ковшом с соблюдением проектных геометрических параметров выработок и обеспечением устойчивости бортов в процессе выемки.

В ходе проходки проводится визуальный геологический контроль стенок и дна шурфов. Работы выполняются преимущественно в сухих условиях; при необходимости обеспечивается отвод поверхностных и инфильтрационных вод. По завершении работ шурфы подлежат засыпке в установленном порядке.

Технологическая проба песка формируется в пределах участка недропользования в процессе проходки траншей и шурфов, пройденных механическим способом. В соответствии с техническим заданием проектная глубина разведки принимается до 7,0 м, однако на данном этапе геологоразведочных работ для получения представительной информации о качестве и технологических свойствах сырья глубина разведочных выработок ограничивается значением до 7,0 м, что считается достаточным для решения поставленных задач.

В процессе работ планируется проходка 7 шурфов глубиной по 7,0 м, при этом объём горной массы, извлекаемой непосредственно в пределах шурфов, составляет около 8 500 м<sup>3</sup>. Для обеспечения их проходки и вскрытия массива дополнительно планируется проведение траншей, используемых в качестве вспомогательных и вскрывающих выработок.

Суммарный объём горной массы, непосредственно вовлечённой в технологическую пробу и используемой для оценки качества песка, составляет около 22 500 м<sup>3</sup>. Общий объём горной массы, извлекаемой при проходке шурфов и траншей, включая вспомогательные и подготовительные выработки, составляет порядка 30 000 м<sup>3</sup>.

Отбор материала осуществляется равномерно по площади участка и по всей вскрытой мощности массива – из стенок и дна траншей и шурфов, что обеспечивает представительность технологической пробы и позволяет оценить физико-механические и технологические свойства песка в условиях, максимально приближенных к промышленной разработке.

### **Применение горнотранспортного оборудования при проходке траншей и шурфов**

При выполнении работ по проходке траншей и шурфов, отбору технологической пробы и перемещению горной массы используются экскаватор, автосамосвалы и бульдозер.

Экскаватор Komatsu PC-400/LC применяется для основной разработки массива при проходке шурфов и траншей. С применением экскаватора выполняются послойная выемка горной массы, формирование забоев, зачистка дна и стенок выработок, а также погрузка песка в автосамосвалы. Основной объём работ экскаватора приходится на разработку массива в пределах шурфов (около 8 500 м<sup>3</sup>) и на объём технологической пробы (22 500 м<sup>3</sup>).

Автосамосвалы используются для транспортирования извлечённой горной массы от забоев шурфов и траншей к местам временного складирования и формирования технологической пробы, а также для вывоза излишков породы. Автотранспорт задействуется при перемещении горной массы в составе объёма технологической пробы (22 500 м<sup>3</sup>) и общего объёма выемки (порядка 30 000 м<sup>3</sup>).

Бульдозер применяется для выполнения вспомогательных технологических работ и не используется для основной разработки массива. К выполняемым операциям относятся планировка и выравнивание рабочих площадок, зачистка дна и бровок выработок, а также профилирование технологических проездов в зоне траншей и шурфов.

Объём бульдозерных работ принимается расчётным способом и определяется в размере 2 % от объёма экскаваторной разработки (22 500 м<sup>3</sup>), что составляет 450 м<sup>3</sup> и не дублирует объёмы работ, выполняемых экскаватором и автосамосвалами.

## **2. Воздушная среда**

### **2.1. Краткая климатическая характеристика района**

Климат района вследствие удаления от морей имеет резковыраженный континентальный характер: жаркое и сухое лето, сильные ветры, достигающие ураганной силы, малое количество выпадающих осадков и короткая теплая зима. Самые высокие температуры наблюдаются в мае – сентябре месяцах и доходят до 40 С. Жаркий период длится 5 месяцев отличающихся большой сухостью воздуха горячими ветрами и полным отсутствием атмосферных осадков.

Осенне –весенний период затяжной, характерен умеренным и теплым климатом, с редкими дождями , которые возраждают растительность района. Степи покрываются зелеными травами, зацветающими яркими цветами: маки, орхидеи, тюльпаны. По саям встречаются белые грибы. Зима короткая и теплая, снежный покров восстанавливается несколько раз, на короткий период. Температура воздуха колеблется от -230С до +250С. Ветровой режим характерен преобладанием ветров северо-восточного направления

Среднегодовая скорость господствующих ветров колеблется от 2,3 – до 6,5м/сек. Максимальная сила ветра достигает 15 м/сек. Абсолютная и относительная влажность воздуха изменяется в течение года в значительных пределах. Абсолютная влажность воздуха в зимнее время 3,3-4 г/м<sup>3</sup> , с наступлением весны постепенно увеличивается до 10 -11 г/м<sup>3</sup>. Относительная влажность воздуха достигает наибольших значений в зимнее время, составляя 70-80% , потом уменьшается до 25-30%

### **2.2. Воздействие объекта на атмосферный воздух**

Участок разведки Кумды в административном отношении расположен в Сауранском районе Туркестанской области, в 1,4 км от пос. Ибата, в пределах участка недр блока К-42-18-(10d-5v-19).

Назначение объекта недропользования:

Поиски и оценка запасов песка проявления Кумды по категории С1, 2 квартал 2026г. – 4 квартал 2026 г.

В процессе эксплуатации оборудования, при проведении работ выделяются вредные вещества в атмосферу от сжигания топлива в двигателях внутреннего сгорания автотранспортных средств, бульдозера, погрузчика, экскаватора.

На данном этапе проектирования предусматриваются следующие источники выбросов загрязняющих веществ в атмосферу за 2026 г:

Источник загрязнения N 6001, Неорганизованный

Источник выделения N 001, Работа экскаватора при погрузке горной массы в автосамосвал

Источник загрязнения N 6002, Неорганизованный

Источник выделения N 002, Работа автосамосвала на транспортировке горной массы

Источник загрязнения N 6003, Неорганизованный

Источник выделения N 6003 03, Работа бульдозера на вспомогательных работахРабота автосамосвала на транспортировке полезного ископаемогоНа карьере работает спецтехника, работающая за счет сжигания дизельного топлива в двигателях внутреннего сгорания. Обеспечение ГСМ горных и транспортных механизмов, а также технической и

хозпитьевой водой предусматривается в ближайшем населённом пункте. Заправка техники на карьере не осуществляется.

Количество источников выбросов составит 3, из них 3 – неорганизованных источников.

Согласно ст.202 п. 17 Экологического Кодекса нормативы эмиссий от передвижных источников выбросов загрязняющих веществ в атмосферу не устанавливаются.

Платежи за загрязнение атмосферного воздуха при эксплуатации передвижных источников автотранспорта и спецтехники начисляются по фактически использованному топливу согласно ставкам платы за загрязнение окружающей среды, установленными п.4.ст.576 Налогового кодекса РК.

### 2.2.1. Перечень загрязняющих веществ

Перечень загрязняющих веществ, выбрасываемых в атмосферу представлен в виде таблице 3.1. Данный перечень составлен по расчетам выбросов загрязняющих веществ в атмосферу по действующим нормативно-методическим документам. В таблице 3.1 наряду с загрязняющими веществами, их кодами и классами опасности приведены общие значения максимально-разовых и годовых выбросов предприятия в целом по видам загрязняющих веществ, а также определены коэффициенты опасности каждого вещества и выброс вещества в усл. т/год.

Численный показатель категории опасности определен по следующему принципу:

$$КОП = \sum (M_i / ПДК_i) c_i,$$

$M_i$  – масса выбросов  $i$ -того вещества, т/год;

$ПДК_i$  – среднесуточная предельно-допустимая концентрация  $i$ -го вещества, мг/м<sup>3</sup>

$n$  – количество загрязняющих веществ, выбрасываемых предприятием;

$c_i$  – безразмерная величина, соотношения вредности  $i$ -того вещества с вредностью сернистого газа, где:

Константа	Класс опасности			
	1	2	3	4
$C_i$	1,7	1,3	1,0	0,9

Согласно приведенным ниже граничным условиям деления предприятий на категории опасности рассчитана категория опасности предприятия по массе и видовому составу выбрасываемых в атмосферу веществ.

Категория опасности	I	II	III	IV
Значение КОП	$КОП > 10^6$	$10^6 > КОП > 10^4$	$10^4 > КОП > 10^3$	$КОП < 10^3$

Все таблицы составлены с помощью программного комплекса «ЭРА» (фирма «ЛО-ГОС-ПЛЮС», г.Новосибирск) на основе расчетов выбросов загрязняющих веществ от источников загрязнения атмосферы предприятия.

ЭРА v3.0

Таблица 3.1

Перечень загрязняющих веществ, выбрасываемых в атмосферу на существующее положение

Сауранский район, разведка песка на участке Кумды

Код	Наименование	ПДК	ПДК		Класс опасности	Выброс вещества	Выброс вещества,	Значение	Выброс
загр.	загрязняющего вещества	максимальная разовая,	среднесуточная,	ОБУВ,		г/с	т/год	КОВ	ЗВ,
вещества		мг/м3	мг/м3	мг/м3			(М)	(М/ПДК)**а	условных тонн
1	2	3	4	5	6	7	8	9	10
2908	Пыль неорганическая, содержащая двуокись кремния в %: 70-20 (шамот, цемент, пыль цементного производства - глина, глинистый сланец, доменный шлак, песок, клинкер, зола, кремнезем, зола углей казахстанских месторождений) (494)	0.3	0.1		3	0.30395	1.83137	12.7981	12.7981
	В С Е Г О :					0.30395	1.83137	12.7981	12.7981
Примечания: 1. В колонке 9: "М" - выброс ЗВ, т/год; "ПДК" - ПДКс.с. или (при отсутствии ПДКс.с.) 0.1*ПДКм.р. или (при отсутствии ПДКм.р.) 0.1*ОБУВ; "а" - константа, зависящая от класса опасности ЗВ 2. Способ сортировки: по возрастанию кода ЗВ (колонка 1)									

### **2.2.2. Параметры источников выбросов загрязняющих веществ**

Для определения количественных и качественных величин выбросов от источников строящегося комплекса выполнены расчеты по действующим нормативно методическим документам.

Расчет количества загрязняющих веществ, выбрасываемых в атмосферу источниками выбросов, приведен в приложении.

Параметры выбросов загрязняющих веществ в атмосферу представлены в таблице 3.



### 2.2.3. Расчет приземных концентрации загрязняющих веществ

Расчет рассеивания вредных веществ в атмосфере и анализ расчетных приземных концентраций загрязняющих веществ представлен в приложении 4.

В соответствии с нормами проектирования для оценки влияния выбросов загрязняющих веществ на качество атмосферного воздуха используется математическое моделирование. Расчет содержания вредных веществ в атмосферном воздухе должен проводиться в соответствии с требованиями «Методика расчета концентраций в атмосферном воздухе вредных веществ, содержащихся в выбросах предприятий» РНД 211.2.01.01-97.

Моделирование рассеивания загрязняющих веществ в приземном слое атмосферы проводилось на персональном компьютере по программному комплексу «ЭРА» версия 2.5. (ООО НПП «Логос-Плюс», г. Новосибирск), в котором реализованы основные зависимости и положения «Расчета полей концентраций вредных веществ в атмосфере без учета влияния застройки» (в соответствии с ОНД-86).

Загрязнение приземного слоя воздуха, создаваемого выбросами промышленных объектов, зависит от объемов и условий загрязняющих веществ в атмосферу, природно-климатических условий и особенностей циркуляции атмосферы.

Расчётами рассеивания загрязняющих веществ в атмосфере определены максимальные концентрации всех загрязняющих веществ, выбрасываемых всеми источниками и расстояния достижения максимальных концентраций загрязняющих веществ. При проведении расчетов учитывалась одновременность проведения технологических операций.

Расчет рассеивания и расчет загрязнения атмосферного воздуха выполнен с использованием программного комплекса ЭРА версия 2.5.

Расчеты рассеивания загрязняющих веществ в атмосфере от данного объекта, выполнены без учета фоновых концентраций.

- размеры – 1500 м \* 1500 м
- шаг расчетной сетки – 150 м
- количество расчетных точек – 11 \* 11

Максимальные концентрации отмечаются у источников выбросов загрязняющих веществ.

Результаты расчета приземных концентраций приведен на схеме изолиний.

Максимальные приземные концентрации загрязняющих веществ регистрируются у источников выбросов.

Выбросы по источникам могут быть приняты в качестве нормативов НДС.

В целом воздействие рассматриваемых источников на атмосферу района можно оценить как умеренное.



### **2.3. Мероприятия по уменьшению выбросов загрязняющих в атмосферу**

В связи с незначительными выбросами загрязняющих веществ, планируемыми деятельностью не представляют угрозы окружающей среде.

Для снижения пылеобразования работ предусматриваются следующие мероприятия:

- снижение скорости движения автотранспорта и техники до оптимально-минимальной.

При работе оборудования с двигателями внутреннего сгорания кроме пыления происходит загрязнения атмосферы газообразными продуктами. В выхлопных газах дизельных двигателей содержится значительное количество сажи и дыма. Мероприятие по уменьшению выхлопных газов аналогичны мероприятиям по снижению пылеобразования.

Мероприятия по уменьшению выбросов загрязняющих в атмосферу в период добычных работ:

Пылеподавление на карьере

При производстве вскрышных и добычных работ необходимо проведение систематического контроля за состоянием атмосферного воздуха. Состав его должен отвечать установленным нормативам по содержанию основных компонентов воздуха и примесей (ГОСТ 12.1.005-76, «Воздух рабочей зоны»).

Пылевыведение в виде неорганизованных выбросов на вскрышных и добычных работах будет происходить:

- при снятии и перемещении пород вскрыши,
- при погрузке разрыхленной горной массы в транспортные средства.

Из числа перечисленных, наиболее мощными источниками пылевыведения (по суммарному количеству) будут служить забои при погрузо-разгрузочных операциях, неблагоустроенные автодороги. Другие горно-технологические операции, либо объекты, в силу их кратковременности (производство взрывов) и характера основания (внутрикарьерные дороги), бурение скважин и т.д. не относятся к сильно пылящим.

Для снижения пылеобразования предусматриваются следующие мероприятия:

- систематическое водяное орошение забоя, внутрикарьерных и междуплощадочных автодорог;
- предупреждение перегруза автосамосвалов для исключения просыпов горной массы;
- снижение скорости движения автотранспорта и землеройной техники до оптимально-минимальной.

Компания регулярно проводит работы по озеленению ближайших населенных пунктов согласно меморандуму о сотрудничестве, заключенному с акиматом. Работы по озеленению санитарно-защитной зоны не предусмотрены в связи с климатическими условиями.

### **2.3.1. Мероприятия по регулированию выбросов НМУ**

В соответствии с методическими указаниями «Регулирование выбросов при неблагоприятных метеорологических условиях РД 52.04.52-85 и «Рекомендациями по основным вопросам воздухоохранной деятельности» мероприятия по сокращению выбросов в периоды НМУ разрабатывается для предприятий, расположенных в населенных пунктах, где проводится или планируется прогнозирование НМУ органами Казгидромета.

Регулирование выбросов осуществляется с учетом прогноза неблагоприятных метеорологических условий (НМУ) на основе предупреждений органов Казгидромета, выдаваемых предприятию, в котором указываются продолжительность НМУ, ожидаемая кратность увеличения концентрации вредных веществ по отношению к концентрациям при нормальных метеорологических условиях и режим работы предприятия на этот период.

В зависимости от ожидаемого уровня загрязнения атмосферы службой Казгидромета составляются предупреждения 3-х степеней. Предупреждения первой степени составляются, если предсказывается повышение концентрации в 1,5 раза; второй степени, если предсказывается повышение концентрации от 3 до 5 ПДК; третьей степени – свыше 5 ПДК. На период НМУ на предприятиях должны приводиться мероприятия по регулированию выбросов, т.е. кратковременному их снижению.

В районе проведения ведения работ не проводится и не планируется прогнозирование НМУ, поэтому мероприятия по сокращению выбросов в периоды НМУ не разрабатываются.

#### **2.4. Установление нормативов допустимых выбросов (НДВ) для объекта**

По результатам расчетов рассеивания вредных веществ в атмосфере можно сделать вывод, что по всем ингредиентам на границе расчетной СЗЗ приземные концентрации не превышают критериев качества атмосферного воздуха для населенных мест. На основании изложенного, выбросы на период эксплуатации по всем источникам и ингредиентам в разрабатываемом разделе к рабочему проекту предлагается принять в качестве нормативных значений.



## **2.5. Определение размера санитарно-защитной зоны**

В соответствии с СП от 11.01.2022 года №ҚР ДСМ-2 «Санитарно-эпидемиологические требования к санитарно-защитным зонам объектов, являющихся объектами воздействия на среду обитания и здоровье человека».

### **Границы области воздействия объекта.**

Согласно Приказу и.о. Министра здравоохранения Республики Казахстан от 11 января 2022 года № ҚР ДСМ-2 «Об утверждении Санитарных правил «Санитарно-эпидемиологические требования к санитарно-защитным зонам объектов, являющихся объектами воздействия на среду обитания и здоровье человека»:

Областью воздействия является территория (акватория), подверженная антропогенной нагрузке и определенная путем моделирования рассеивания приземных концентраций загрязняющих веществ.

Для совокупности стационарных источников область воздействия рассчитывается как сумма областей воздействия отдельных стационарных источников выбросов.

Нормативы допустимых выбросов устанавливаются для каждого загрязняющего вещества, включенного в перечень загрязняющих веществ, в виде:

- 1) массовой концентрации загрязняющего вещества;
- 2) скорости массового потока загрязняющего вещества.

Граница области воздействия на атмосферный воздух объекта определяется как проекция замкнутой линии на местности, ограничивающая область, за границей которого соблюдаются установленные экологические нормативы качества и/или целевые показатели качества окружающей среды с учетом индивидуального вклада объекта в общую нагрузку на атмосферный воздух ( $C_{iпр}/C_{iзв} \leq 1$ ).

Пределы области воздействия на графических материалах (генеральный план города, схема территориального планирования, топографическая карта, ситуационная схема) территории объекта воздействия обозначаются условными обозначениями.

Нормирование выбросов вредных веществ в атмосферу основано на необходимости соблюдения экологических нормативов качества или целевых показателей качества окружающей среды.

Область воздействия для данного вида работ устанавливается по расчету рассеивания согласно Санитарным правилам «Санитарно-эпидемиологические требования к санитарно-защитным зонам объектов, являющихся объектами воздействия на среду обитания и здоровья человека», утвержденного Приказом и.о. Министра здравоохранения Республики Казахстан от 11 января 2022 года № ҚР ДСМ-2.

Радиус расчетной области воздействия участка работ по итогам расчетов рассеивания загрязняющих веществ принят 100 м. Границы области воздействия не выходят за пределы границ СЗЗ. Согласно результатам расчета рассеивания, превышение концентраций загрязняющих веществ на территории области воздействия не обнаружено (Приложение 4).

### 3. Водные ресурсы

Воздействие проектируемого объекта на водные ресурсы обычно определяется оценкой рационального использования водных ресурсов, степени загрязнения сточных вод и возможности их очистки на локальных очистных сооружениях, решением вопросов регулирования сброса и очистки поверхностного стока.

#### 3.1. Потребность в водных ресурсах

Для нормального функционирования проектируемого предприятия требуется обеспечение его водой хоз-питьевого и технического назначения.

Непосредственно охранная служба на участке работ, будет обеспечена бутылированной водой достаточной для суточного пользования. Вода для технических нужд, для полива технологических дорог и площадок будет доставляться специальной поливочной машиной с базы предприятие недропользования.

Для нормального функционирования проектируемого карьера требуется обеспечение его водой хоз-питьевого и технического назначения.

- Вода, используемая на хоз-бытовые нужды, расходуется на питье сменного персонала. Согласно существующим нормативам (СНиП 2.04.02-84 и СНиП 2.04.01-85) норма водопотребления в полевых условиях на одного работающего на питьевые нужды составляет – 5,0 л,

Списочный состав, обслуживающих работу карьера, 5 человек.

Назначение технической воды – орошение для пылеподавления внутрикарьерных и подъездных автодорог, рабочих площадок.

Время работы карьера 365 дней, ежегодный расход воды составят: хоз-питьевой 98,55 м3. Ежегодный расход технической воды в летний период – 460 м3.

Питьевая бутилированная вода будет систематически завозится автотранспортом с ближайшего населенного пункта, а для специальных нужд, для орошения с ближайших населенных пунктов.

Вода для технических нужд, для полива технологических дорог и площадок будет доставляться на территорию месторождения специализированным автотранспортом на основании договора о поставке технической воды из ближайших водо-источников

Техническая вода завозится поливочной машиной ЗИЛ.

Потребность в хоз-питьевой и технической воде в основной период эксплуатации карьера

Назначение водопотребления	Норма потребления, м3	Кол-во	Потреб.	Кол-во	Кратность пылеподавления, раз в сутки	Годовой расход, м3
		ед. м2	м3/сут,	сут/год		
Хоз-питьевая:						
на питье	0,005	5 чел.	0,045	365	-	16,425
Хоз-бытовые (рукомойник)	0,025	5 чел.	0,225		-	82,125
Всего хоз-питьевая			0,27			98,55
Техническая:						
Орошение дорог, отвалов, рабочих площадок	0,001	2000	2	365	3	460
Всего техническая:			2			460

### 3.2. Поверхностные воды

Сузакский район Туркестанской области характеризуется засушливым климатом и зависимостью от внешних источников воды, однако в последние годы ситуация значительно улучшилась благодаря модернизации инфраструктуры.

Основные источники воды:

Река Шу: Главная водная артерия района. В 2025 году район получил рекордный за пять лет объем воды из этой реки — 1,38 млрд кубометров.

Каналы и водохранилища: Вода поступает из Тасоткельского водохранилища (Жамбылская область), мощность которого была увеличена до 620 млн кубометров. Ключевыми каналами являются Фурмановский и Радай.

Подземные воды: Район активно использует скважины для обеспечения населения и сельского хозяйства. К 2022 году было пробурено 73 скважины. Подземные источники также критически важны для горнодобывающей промышленности региона.

Текущее состояние и проекты:

Улучшение подачи: Благодаря регулированию стока реки Шу, вода в 2025 году начала поступать в район на месяц раньше обычного (в марте), достигнув сельского округа Жуантобе и распространившись на 80 км вглубь территории.

Модернизация: Проводятся работы по восстановлению инфраструктуры Фурмановского канала и установке регулирующих устройств на канале Радай для более эффективного распределения ресурсов.

Дефицит: Несмотря на успехи, регион в целом относится к зонам с высоким уровнем водного стресса, что требует постоянного контроля за рациональным использованием ресурсов

Оценка воздействий на водные ресурсы

#### Прямое воздействие

К прямым воздействиям на поверхностные и подземные воды относятся те воздействия, которые оказывают непосредственное влияние на режим и качество поверхностных и подземных вод. Прямое воздействие - когда техногенная деятельность приводит к изменениям в водоносных горизонтах, которые используются или могут быть использованы в будущем для добычи подземных вод в указанных выше целях, а также гидравлически связанных с ними смежных водоносных горизонтов.

Основными видами прямых антропогенных нагрузок на водные ресурсы являются: использование воды на хозяйственно – питьевые нужды населения, ее использование в сельском хозяйстве и в промышленности, а также сброс сточных вод от различных хозяйствующих предприятий и жилищно-коммунального комплекса.

Прямые воздействия на поверхностные и подземные воды в период добычи ОПИ отсутствуют при добычных работ не предусматривается осуществление сброс сточных вод на открытый рельеф местности.

Забор воды из поверхностного водного объекта в естественном режиме не планиру-

ется.

Месторождение расположено на сухом русле реки, на котором отсутствует вода.

*Интенсивность воздействия на подземные воды будет - «низкое воздействие»* - изменения среды в рамках естественных изменений (кратковременные и обратимые).

Согласно п.п. 7 п. 2 Правил установления водоохранных зон и полос утвержденных Приказом Министра сельского хозяйства от 18 мая 2015 года № 19-1/446 Минимальная ширина водоохранных зон по каждому берегу принимается от уреза воды при среднемноголетнем меженном уровне до уреза воды при среднемноголетнем уровне в период половодья (включая пойму реки, надпойменные террасы, крутые склоны коренных берегов, овраги и балки) и плюс следующие дополнительные расстояния:

- для малых рек (длиной до 200 км) – 500 м;
- для остальных рек:
- с простыми условиями хозяйственного использования и благоприятной экологической обстановкой на водосборе – 500 м;

Расположение участка недр находится за пределами водоохранных полосы рек и притоков. Все работы будут проводиться за пределами водоохранных полосы рек и притоков. Ввиду этого воздействие намечаемой деятельности на поверхностные воды будет минимальным.

Проектом не предусматривается забор воды из рек без разрешения местных исполнительных органов власти. Проектом также не предусматривается сброс хозяйственно-бытовых стоков в поверхностные водоисточники или пониженные места рельефа местности.

Также следует отметить, что в соответствии с п. 4 ст. 10 Водного кодекса РК «отношения, возникающие в области геологического изучения, разведки и комплексного освоения недр, охраны подземных вод и подземных сооружений от вредного воздействия вод, подчиняются режиму недр и регулируются соответствующим законодательством Республики Казахстан в области недр и недропользования, о гражданской защите, за исключением пунктов 3 и 4 статьи 66 настоящего Кодекса.»

Мойка машин и механизмов на территории участка не допускается. На проектируемой территории хоз-бытовые сточные воды будут накапливаться в биотуалет и по мере накопления передаваться специализированным организациям на договорной основе.

С целью исключения засорения и загрязнения поверхностных вод, предусматривается мероприятия по предотвращению воздействия образующихся отходов производства и потребления.

**Таблица 3.2.1 Оценка воздействия проектируемых работ на подземные воды на период строительства**

Показатели воздействия	Балл	Масштаб воздействия (рейтинг относительного воздействия и нарушения)
Пространственный масштаб воздействия	1	точечный
Временной масштаб воздействия	1	продолжительный
Интенсивность воздействия	1	незначительный
<b>Интегральная оценка</b>	<b>1</b>	<b>Воздействие низкой значимости</b>

При интегральной оценке воздействия *«воздействие низкой значимости»* - измене-

ния среды в рамках естественных изменений (кратковременные и обратимые). Среда возвращается к нормальным уровням на следующий год после происшествия.

Интегральная оценка воздействия составит **1 балл – воздействие низкой значимости.**

*Интенсивность воздействия на подземные воды будет - «низкое воздействие»* - изменения среды в рамках естественных изменений (кратковременные и обратимые). Среда возвращается к нормальным уровням на следующий год после происшествия.

Таким образом, воздействие проектируемых объектов на подземные воды на период эксплуатации будут лежать в диапазоне низкой значимости, согласно таблицы 3.2.1.

#### Трансграничное воздействие

Трансграничное воздействие на подземные воды при ведении добычных работ отсутствует.

### **3.3. Водоохранные мероприятия**

В период ведения добычных работ сброс на местность происходить не будет. Влияние на поверхностные воды оказываться не будет.

В связи с тем, что на период ведения работ сброс сточных вод происходить не будет – разработка водоохранных мероприятий не требует.

Гидрогеологические условия отработки месторождения просты. При проведении геологоразведочных подземные воды не встречены. Полезное ископаемое на разведанную глубину не обводнено.

Водоприток в карьере может образоваться лишь за счет атмосферных осадков и в результате таяния снегов весной. Наибольший водоприток в карьере возможен за счет ливневых вод.

В пределах площади месторождения лесных угодий и водоемов нет.

- соблюдение режима и хозяйственного использования водоохранных полос реки на указанном участке, предусмотренным постановлением;

- предусмотреть мероприятие, обеспечивающих пропуск паводковых вод;

- при проведении добычных работ содержать территорию участка в санитарно чистом состоянии согласно нормам СЭС и охраны окружающей среды – постоянно;

- в водоохранной полосе исключить размещение и строительство складов для хранения ГСМ, ядохимикатов, пунктов технического обслуживания, мойки автомашин, свалок мусора и других объектов, отрицательно влияющих на качество поверхностных, подземных вод;

- не допускать сброс ливневых и бытовых стоков в поверхностные водные объекты;

- после окончания работ, места проведения добычных работ восстановить;

- обеспечение недопустимости залповых сбросов вод на рельеф местности;

- не допускать захвата земель водного фонда;

- при перевозке сыпучих (пылящих) материалов предусмотреть укрытие кузовов автомобилей тентом;

- выполнение земляных работ с организацией пылеподавления (увлажнение поверхностей);

#### **4. Земельные ресурсы и почвы**

##### **4.1. Характеристика современного состояния почвенного покрова**

Геологическое строение района работ приводится по материалам геологической съемки масштаба 1:200000 и по данным бурения вдоль реки.

Девонская система. Девонская система представлена породами фаменского яруса верхнего девона.

Фаменский ярус (D3 fm). Породы этого возраста распространены в северо-восточной части территории района и представлены маломощной пачкой карбонатных (доломитизированные известняки) пород мощностью до 200 м.

Каменноугольная система. Каменноугольная система представлена турнейским и визейским ярусами нижнего отдела.

Турнейский ярус (C1 t). Турнейский ярус нижнего карбона представлен нижнетурнейским и верхнетурнейским подъярусами.

Нижнетурнейский подъярус (C1 t1). Породы этого возраста представлены преимущественно темно-серыми мелкокристаллическими известняками и ожелезненными алевролитами и аргиллитами. Мощность этой толщи –150-200 м.

Верхнетурнейский подъярус, Русаковский горизонт (C1t2rs). Русаковский горизонт представлен преимущественно пестроцветными известняками, мергелями и алевролитами. Мощность отложений составляет – 600 м.

Визейский ярус, Нижневизейский подъярус (C1v1). Представлен аргиллитами, алевролитами с прослоями известняков и углей. Мощность отложений под ярусом до 400 м.

Палеогеновая система. К палеогеновой системе принадлежат континентально-аллювиальные отложения верхнеолигоценового отдела.

Верхнеолигоценовые отложения (Pg3) развиты широко. В основании верхнеолигоценовых отложений залегают галечники, которые вверх по разрезу сменяются гравелистыми песчано-гравийной смесими (часто с галькой) и песчано-гравийной смесими с линзами глин, а затем пестроцветными глинами.

Мощность отложений не превышает 50 м.

Неогеновая система. Миоцен-плиоцен. Тенизская свита (N1-2tn) Отложения Тенизской свиты имеют ограниченное распространение в районе работ и вскрыты скважинами предыдущих исследователей. Залегают они, в основном, на размытой поверхности палеозойских пород или коре выветривания, а перекрываются четвертичными песчано-гравийной смесими и глинами. Контакт с перекрывающими отложениями четко выраженный. Отложения представлены зеленовато-серыми, зелеными жирными глинами, содержащими бобовины гидроокислов марганца и известняковые конкреции.

Мощность отложений колеблется от 6 до 10 м, максимальная 24 м.

Четвертичная система. На описываемой площади среди четвертичных образований наиболее древними являются отложения нерасчлененного ниже-среднечетвертичного возраста (QI-II) и представлены озерно-аллювиальными отложениями – песчано-гравийной смесими, суглинками и глинами.

Средне-верхнечетвертичные отложения (QII-III). К ним относится аллювиальные и делювиально-пролювиальные образования, представленные глинистыми песчано-гравийной смесими глинами с линзами грубозернистых песков, а также щебенисто-глинистым и древесяно-глинистым материалом.

Нерасчлененные верхнечетвертичные-современные отложения (QIII-IV) слагают первой и второй надпойменные террасы, прослеживающиеся по обеим берегам р. Нуры. Отложения залегают с резким размывом на более древних породах, а перекрываются они современными пойменными отложениями.

Верхняя часть отложений первой надпойменной террасы представлена переслаиванием суглинков, глин, а нижняя сложена более грубыми осадками - глинистыми разнородными полимиктовыми песчано-гравийной смеси, песчано-гравийной смесью с прослоями песчаных глин. Мощность отложений 10 - 15 м.

Аллювиальными современными отложениями (QIV) сложена пойма р. Нура, которая вместе с руслом достигает ширины 350 м. Пойменные отложения на дневной поверхности четко фиксируются обрывами вдоль р. Нура, высота которых достигает 4.0 м. Современные отложения представлены исключительно разнородными полимиктовыми песчано-гравийной смеси серого, светло-серого цвета с редкими маломощными линзами глинистых пород. Пески залегают на глинах мезозойской коры выветривания, а перекрываются почвенно-растительным слоем с суглинком. Мощность песков достигает 4-8 м.

### Геологическое строение месторождения

В геологическом строении участка Буденовское-3 принимают участие отложения аллювия первой надпойменной террасы четвертичной системы (a1 III). Подстилающими породами являются отложения тенизской свиты неогеновая система (N1-2tn).

Участок Буденовское-3 оконтурен в виде прямоугольника. Рельеф площади участка разведочных работ имеет уклон с юго-востока на северо-запад. Абсолютные отметки варьируют в пределах от 430,0 м до 460,0 м.

Полезная толща участка Буденовское-3 на разведанную глубину до 4,0м, представлена песчано-гравийной смеси II класса: средним, мелким и очень мелким.

### Общая характеристика продуктивной толщи

Продуктивная толща на участке Буденовское-3 представлена пгс II класса: средним, мелким и очень мелким.

### Химический и минеральный составы

По химическому составу полезная толща в основном представлена оксидами кремния и алюминия – соединений кремнезема (SiO<sub>2</sub>) в среднем 88,1% и глинозема (Al<sub>2</sub>O<sub>3</sub>) в среднем 2,3%. Таким образом, основные химические соединения представлены кремнеземом и глиноземом. Кроме этих основных соединений, в состав полезной толщи входят в небольшом количестве оксиды некоторых металлов: железа Fe<sub>2</sub>O<sub>3</sub>, а также оксиды кальция CaO, магния MgO и щелочных металлов K<sub>2</sub>O и Na<sub>2</sub>O.

Химический состав песков по данным испытаний рядовых проб приведен в таблице.

Химический состав полезной толщи

№ п/п	№ скважины	№ пробы	Глубина отбора, м	В процентах										
				SiO <sub>2</sub>	Al <sub>2</sub> O <sub>3</sub>	Fe <sub>2</sub> O <sub>3</sub>	CaO	MgO	K <sub>2</sub> O	Na <sub>2</sub> O	TiO <sub>2</sub>	P <sub>2</sub> O <sub>5</sub>	SO <sub>3</sub>	ПП П
1	C-1	1-1	2,3-5,8	87,60	2,59	1,50	0,55	0,59	1,20	1,40	0,22	0,72	0,17	1,74
2	C-5	5-1	2,2-5,2	89,74	1,69	1,20	0,83	0,39	1,10	1,25	0,21	0,87	0,23	1,78
3	C-10	10-1	2,1-5,6	87,37	2,15	1,42	0,75	0,50	1,22	1,38	0,22	0,76	0,20	2,15
4	C-15	15-1	2,2-5,9	88,15	2,63	1,53	0,62	0,60	1,18	1,45	0,20	0,89	0,21	1,81

5	C-20	20-1	2,0-5,7	87,78	2,58	1,54	0,58	0,62	1,21	1,42	0,23	0,77	0,18	1,86
---	------	------	---------	-------	------	------	------	------	------	------	------	------	------	------

Минеральный состав полезной толщи

№ пробы	Содержание, %						Сумма
	Глубина отбора, м	Гр.Монтмориллонита	Кварц	Гетит	Калиевые полевые шпаты	Плагиоклаз	
3-2	3,0-6,0	7,0	72,0	2,0	7,0	9,0	97,0
10-1	1,1-3,4	8,0	67,0	2,0	8,0	11,0	97,0

Результаты атомно-эмиссионный анализ показали, что пгс участка разведки Буденовское-3 не содержит золото в количествах, представляющих промышленный интерес.

**Зерновой состав**

Зерновой состав приведен по результатам физико-механических испытаний песков.

Рассев на гравийную и песчаную фракции производился в соответствии с требованиями ГОСТ 8736-2014; 8269.0-97 «ПГС для строительных работ», ГОСТ 2138-98 «Пески формовочные».

Модуль крупности отсеянных песков изменяется в пределах 2,36-3,09; ср. 2,8.

Пески по значениям модуля крупности

Количество проб	Значения модуля крупности, % количество случаев		
	2,0-2,5	2,5-3,0	3,0-3,5
40	2	31	7
100%	5	77,5	17,5

В соответствии с ГОСТ 8736-2014; 8269.0-97 природные пески по модулю крупности относятся к группам: средний – 5% (2 проб), крупный – 77,5% (31 проб), повышенной крупности – 17,5% (7 пробы).

На основании вышеизложенного ПГС участка «Буденовское-3» соответствует II классу – средний, крупный, повышенной крупности.

Гранулометрический состав песков участка Буденовское-3 в соответствии с требованиями ГОСТ 8736-2014; 8269.0-97 «ПГС для строительных работ»

Наименование	Показатели
--------------	------------

10-20 мм, %	0-0,6 (ср. 0,053)
5-10 мм, %	0-1,5 (ср. 0,153)
1,25-5 мм, %	1-13 (ср. 4,44)
0,63-1,25 мм, %	4-31 (ср. 17,03)
0,315-0,63 мм, %	25-51 (ср. 36,2)
0,16-0,315 мм, %	16-44 (ср. 26,97)
<0,16 мм, %	8-23 (ср. 15,1)

Гранулометрический состав песков участка Буденовское-3 в соответствии с требованиями ГОСТ 2138-98 «Пески формовочные»

Наименование	Показатели
Более 2,5 мм, %	0-3,1 (ср. 0,35)
2,5-1,6 мм, %	0,1-5,4 (ср. 0,77)
1,6-1 мм, %	0,7-13,6 (ср. 4,86)
1,0-0,63 мм, %	3,6-28,7 (ср. 15,55)
0,63-0,40 мм, %	17,5-40,2 (ср. 26,38)
0,40-0,315 мм, %	0,1-2,7 (ср. 0,78)
0,315-0,20 мм, %	12,2-49,2 (ср. 26,9)
0,20-0,16 мм, %	3,2-15,5 (ср. 7,85)
0,16-0,10 мм, %	1,3-17,5 (ср. 4,74)
0,10-0,063 мм, %	0,4-3,1 (ср. 1,19)
0,063-0,05 мм, %	0,1-2,2 (ср. 0,81)
Менее 0,05	2,1-21,1 (ср. 9,8)

Полный остаток на сите с сеткой № 063 в песке крупной крупности варьирует от 38 до 42 % при среднем значении – 77,5 % (полностью соответствует требованиям ГОСТ 8736-2014; 8269.0-97).

Полный остаток на сите с сеткой № 063 в среднем песке варьирует до 5 % при среднем значении – 5 % (из 40 проб не соответствует ГОСТу 8736-2014 – 38 пробы).

Полный остаток на сите с сеткой № 063 в повышенной крупности песке варьирует среднем значении – 17,5 % (из 40 проб не соответствует ГОСТу 8736-2014 – 33 пробы).

Содержание пылевидных и глинистых частиц в песке средней крупности варьирует от 2,5% до 12,0% при среднем значении 6,3% (полностью не соответствует требованиям ГОСТ 8736-2014; 8269.0-97).

Содержание пылевидных и глинистых частиц в песке крупном варьирует от 11,1% до 10,7% при среднем значении 10,9% (из 40 проб не соответствует требованиям ГОСТ 8736-2014; 8269.0-97 – 2 проб).

Наличие глины в комках не обнаружено.

Истинная плотность песков варьирует от 2,65г/см<sup>3</sup> до 2,66 г/см<sup>3</sup>, в среднем – 2,65 г/см<sup>3</sup>.

#### **Вредные компоненты и примеси**

Реакционная способность песчано-гравийной смеси определена по 5 пробам. Содержание аморфных разновидностей диоксида кремния, растворимых в щелочах, составило от 87,37 до 89,74 ммоль/дм<sup>3</sup> (ммоль/л).

Пески нереакционные, соответственно возможно их применение в качестве заполнителя для бетонов и растворов.

Содержание сульфатов и сульфидов в пересчете на SO<sub>3</sub>-2 – <0,17 % (по ГОСТ 8736-2014; 8269.0-97 – не более 1 %). Содержания компонентов не превышает допустимых согласно ГОСТа 8736-2014.

Наличие органических примесей, превышающих норму во всех пробах не установлено. Цвет раствора светлее эталонного раствора.

Таким образом, пески по содержанию вредных компонентов и примесей удовлетворяют требованиям ГОСТ 8736-2014; 8269.0-97 в полной мере.

### **Радиационно-гигиеническая оценка полезной толщи**

Максимальное значение удельной эффективной активности, определенной прямым гамма-спектральным методом намного ниже допустимых (для материалов I класса удельная эффективная активность Аэфф.м до 370Бк/кг) и составляет 20±12Бк/кг, что позволяет отнести продуктивную толщу участка «Буденовское-3» по радиационно-гигиенической безопасности к строительным материалам I класса и определяет возможность ее использования при любых видах гражданского и промышленного строительства.

### **Результаты проведения спектрального анализа**

Выполнен полуколичественный спектральный анализ (ПСА) на 28 химических элемента по породам продуктивной толщи и вскрыши. По данным полученных анализов токсичные и вредные вещества не превышают нормы допустимых концентрации.

### **Рекомендации по использованию песков**

Выполненный комплекс физико-механических испытаний песчано-гравийной смеси участка «Буденовское-3» показал, что пгс соответствует II классу – средний, мелкий и очень мелкий пгс, по всем параметрам соответствуют требованиям, предъявляемым к песчано-гравийной, смесим для строительных работ, за исключением содержания в песке пылевидных и глинистых частиц, и полного остатка на сите с сеткой №063. Использование песчано-гравийной смеси в строительных работах возможно после его промывки, тем самым приведения в соответствие требованиям ГОСТа 8736-2014 «ПГС для строительных работ».

### **Оценка воздействий на земельные ресурсы и почвы**

#### Прямое воздействие

Прямое воздействие на земельные ресурсы при эксплуатации проектируемого объекта заключается в изъятии общераспространенных полезных ископаемых под строительство автоторог.

#### Косвенное воздействие

Косвенное влияние распространяется на значительно большие расстояния и проявляется в осадениях газов, пыли и химических веществ, деформации поверхности, повреждении растительного покрова, снижении продуктивности сельскохозяйственных угодий, животноводства, изменении химического состава и динамики движения поверхностных и грунтовых вод.

Земли малопригодны для использования в сельскохозяйственном обороте. Ландшафтно-климатические условия и месторасположение территории исключают ее рентабель-

ное использование, для каких либо хозяйственных целей, кроме реализации прямых целей производства. При этом деятельность предприятия позволяет в какой-то мере улучшить транспортную инфраструктуру окрестностей контрактной территории.

В связи с вышесказанным, можно сделать вывод, что существенных воздействий на земельные ресурсы в результате намечаемой деятельности, не предвидется.

#### Трансграничное воздействие

Трансграничное воздействие на земли при эксплуатации объекта отсутствует.

#### **4.2. Характеристика ожидаемого воздействия на почвенный покров**

Воздействия от намечаемой деятельности на почвы и растительный покров складывается из нарушений почвенно-растительного покрова при движении автотранспортных средств. Существенную роль в нарушении почвенно-растительного движения транспортных средств вне существующей системы дорог.

Направление движения автотранспортных средств должно быть санкционировано с учетом имеющихся автодорог и наименьшего воздействия на почвы и растительность при выездных работах. Резкая континентальность климата, огромные перепады суточных и сезонных температур, постоянный дефицит влаги, значительные скорости ветров определяют слабую устойчивость почвенных и растительных компонентов биосферы практически к любым видам антропогенного воздействия.

Поступления в почву выбросов комплексного состава при эксплуатации вызывает количественные и качественные изменения в составе почвенных микроорганизмов, ингибирует процессы разложения, минерализации и трансформации азота в почвах.

Очаги сильной деградации сосредоточены вдоль различных линейных сооружений и промышленных объектов, свалок, хранилищ и т.п.

#### Характер воздействия

Анализ данных по выше приведенным источникам нарушений и изменений почвенно-растительного покрова показал, что при условии безаварийной работы воздействие будет носить локальный характер.

#### Уровень воздействия

Уровень воздействия на почвенно-растительный покров – незначительный.

#### **4.3. Планируемые мероприятия и проектные решения в зоне воздействия**

Настоящим проектом предусматривается до начала производства работ срезка плодородного растительного слоя почвы и складирование в штабель для последующего использования в целях восстановления нарушенных земель, озеленения участка, в целях рекультивации. Штабели плодородного грунта следует располагать на сухих местах за пределами зоны выколаживания откосов насыпи в форме, удобной для последующей погрузки и транспортирования. Высота штабелей должна составлять не более 10 м, а угол неукрепленного откоса – не более 30°. Работы выполняются бульдозером продольно-поперечными проходами.

По окончании эксплуатации производится разборка временных дорог с вывозом материала разборки в места утилизации (или использования материала разборки для укрепительных работ), планировка площадей и надвигка растительного грунта с последующим засевом многолетних трав.

Благоустройство нарушенной территории запланировано после проведения работ, в том числе:

- удаление из пределов территории всех временных устройств и сооружений, уборка мусора, выравнивание рытвин и ям, возникших в результате проведения работ;
- выборочное удаление грунта в местах непредвиденного его загрязнения нефтепродуктами и другими веществами;
- ведение работ на строго отведенных участках;

При срезке почвенно-растительного слоя (ПРС) и его дальнейшем хранении должны предусматриваться мероприятия, исключающие смешивание ПРС с минеральным грунтом, загрязнение его нефтепродуктами, строительным мусором и другими веществами, ухудшающими плодородие почв. Обратная надвижка ПРС должна производиться в летний период времени в состоянии естественной влажности почв. Отвал должен располагаться в пределах полосы временного отвода. После обратной надвижки растительного грунта производятся планировочные работы бульдозером: предварительная планировка и окончательная, после осадки нанесённого грунта.

Срок хранения почвенного слоя в отвалах не должен превышать одного года. При более длительных сроках хранения в противозерозионных целях и для повышения биологической активности, поверхность отвалов стабилизируют посевом семян многолетних трав.

Для эффективной охраны почв от загрязнения и нарушения необходимо разработать план-график конкретных мероприятий, который наряду с имеющимися проектными решениями, направленными на охрану почв, должен включать следующие мероприятия:

- своевременный контроль состояния существующих дорог для транспортировки временных сооружений, оборудования, материалов, людей;
- использование автотранспорта с низким давлением шин;

Необходимо неукоснительное соблюдение санитарно-гигиенических требований, норм по хранению ГСМ, утилизации отходов, хранения и транспортировки бытовых и технологических отходов и пр.

Влияние предусматриваемой «Проектом» деятельности на почвенно-растительный покров оценивается как незначительное, так как возможно устранение механического воздействия с помощью рекультивации (технической и биологической). Способность почвенно-растительного покрова к восстановлению в направлении, близком к исходному, не будет нарушена.

Проектные работы являются необходимой мерой для бесперебойной работы предприятия. Причин, которые бы препятствовали осуществлению намечаемой деятельности не выявлено, кроме как не зависящих от действий и решений, т.е. обстоятельств непреодолимой силы, к которым относятся войны, наводнения, пожары, и прочие стихийные бедствия, забастовки, изменения действующего законодательства и т.п.

В случае, когда природопользователь решит прекратить намечаемую деятельность будут проведены следующие мероприятия

- Вывоз горнотранспортного оборудование;
- Вывоз с территории материалов, отходов, бытовых стоков и т.п. согласно договоров.
- Проведение технической и биологической рекультивации с восстановлением плодородного слоя почвы и растительного покрова.

В соответствии с Кодексом «О недрах и недропользовании» от 27.12.2017 года, предприятия по добыче полезных ископаемых при прекращении, либо приостановлении проведения операций по недропользованию должны быть приведены в состояние, обеспечивающее безопасность жизни и здоровья населения, охрану окружающей природной среды.

Все работы по рекультивации и ликвидации карьера будут производиться только после прекращения действия разрешения на добычу полезных ископаемых либо после завершения работ по капитальному ремонту автомобильной дороги.

При ликвидации предприятия пользователь недр обязан обеспечить соблюдение утвержденных в установленном порядке стандартов (норм, правил), регламентирующих условия охраны недр, атмосферного воздуха, земель, лесов, вод, а также зданий и сооружений от вредного влияния работ, связанных с использованием недрами, а также привести участки земли и другие природные объекты, нарушенные при пользовании недрами, в состояние, пригодное для их дальнейшего использования.

Ликвидация предприятия – карьер на участке открытой отработки будет рассмотрена отдельным проектом после завершения горных работ – проектом рекультивации.

Наиболее эффективной мерой снижения отрицательного влияния открытых горных разработок на окружающую среду является своевременная рекультивация нарушенных земель, которая обеспечивает не только создание оптимальных ландшафтов с соответствующей организацией территории, флорой, фауной, но и способствует надежной охране воздушного бассейна и водных ресурсов. При этом техническая рекультивация рассматривается как неотъемлемая часть процесса горного производства, а качество и организация рекультивационных работ - как один из показателей культуры производства.

Возможны следующие направления рекультивации:

- сельскохозяйственное – с целью создания на нарушенных землях сельскохозяйственных угодий;
- лесохозяйственное - с целью создания лесных насаждений различного типа;
- рыбхозхозяйственное - с целью создания в понижениях техногенного рельефа рыбо-водческих водоемов;
- водохозяйственное - с целью создания в понижениях техногенного рельефа водоемов различного назначения;
- рекреационное - с целью создания на нарушенных землях объектов отдыха;
- санитарно-гигиеническое - с целью биологической или технической консервации нарушенных земель, оказывающих отрицательное воздействие на окружающую среду, рекультивация которых для использования в народном хозяйстве экономически неэффективна или нецелесообразна в связи с относительной кратковременностью существования и последующей утилизацией этих объектов;

-Выбор направления рекультивации земель осуществляется с учетом следующих факторов:

- природных условий района (климат, почвы, геологические, гидрогеологические и ТОО «Алаит» ГЛ 01583Р от 01.08.2013 год 235 гидрологические условия, растительность, рельеф, определяющие геосистемы или ландшафтные комплексы);
- агрохимические и агрофизические свойства пород и их смесей в отвалах, гидроотвалах, хвостохранилищах;
- хозяйственных, социально-экономических и санитарно-гигиенических условий в районе размещения нарушенных земель;
- срока существования рекультивационных земель и возможности их повторных нарушений: - технологии производства комплекса горных и рекультивационных работ;
- требований по охране окружающей среды; - планов перспективного развития территории района горных разработок;
- состояния ранее нарушенных земель, т.е. состояния техногенных ландшафтов карьерно-отвального типа, степени и интенсивности их самовозгорания.

Анализ факторов, влияющих на выбор направления рекультивации земель, нарушенных горными работами, показал приемлемым сельскохозяйственное направление рекультивации, полностью отвечающее природным, социальным условиям и целенаправленности рекультивации.

Учитывая изложенное, настоящим планом предусматривается сельскохозяйственное направление рекультивации земель, занятых открытыми горными работами. Срок начала проведения технического этапа рекультивации: 2035 год. Срок начала проведения биологического этапа рекультивации – весна-лето следующего года.

В качестве основного оборудования занятого на отвально-рекультивационных работах будет использоваться бульдозер.

Работы по обваловке контура карьера будут выполняться в процессе ведения работ существующим парком горнотранспортного оборудования.

Ниже излагаются основные требования правил техники безопасности при проведении рекультивационных работ.

При проведении рекультивационных работ должно быть обеспечено:

- лица, ответственные за содержание строительных машин в рабочем состоянии, обязаны обеспечивать проведение их технического обслуживания и ремонта в соответствии с требованиями эксплуатационных документов завода-изготовителя;

- до начала работы с применением машин руководитель должен определить схему движения и место установки машин, указать способы взаимодействия и сигнализации машиниста (оператора) с рабочим - сигнальщиком, обслуживающим машину, определить (при необходимости) место нахождения сигнальщика;

- место работы машин должно быть определено так, чтобы было обеспечено пространство, достаточное для обзора рабочей зоны и маневрирования.

- значение сигналов, передаваемых в процессе работы или передвижения машины, должно быть разъяснено всем лицам, связанным с ее работой.

- в зоне работы машины должны быть установлены знаки безопасности и предупредительные надписи;

- оставлять без присмотра машины с работающим (включенным) двигателем не допускается;

- перемещение, установка и работа машин вблизи котлована (канавы, траншеи) с неукрепленными откосами разрешается только за пределами призмы обрушения грунта;

- при эксплуатации машин должны быть приняты меры, предупреждающие их опрокидывание или самопроизвольное перемещение под действием ветра или при наличии уклона местности;

- при перемещении машин своим ходом или на транспортных средствах должны ТОО «Алаит» ГЛ 01583Р от 01.08.2013 год 236 соблюдаться требования Правил дорожного движения;

- валуны и камни, а также отслоения грунта, обнаруженные на откосах, должны быть удалены;

- изучение и выполнение исполнителями рекультивационных работ правил по безопасному ведению работ, а также мероприятий по предупреждению и ликвидации аварий;

- для предотвращения аварий нельзя допускать пересечения потоков транспортных перевозок;

- систематическое проведение осмотров рабочих мест, оборудования;

- прекращение работ при возникновении опасности, либо аварии.

По контуру карьера на период производства земляных работ необходимо установить знаки с надписью, запрещающей вход и въезд посторонних лиц и механизмов.

Перед началом работ каждая машина должна пройти техническое освидетельствование.

Ликвидация карьера на участке открытой отработки меняет характер техногенной нагрузки на окружающую среду в регионе.

А после проведения работ по ликвидации и технической рекультивации карьерной выемки предусматривается биологический этап рекультивации.

## 5. Недра

Вопросы охраны недр и рационального использования минерального сырья регламентируются:

• Кодекс Республики Казахстан «О недрах и недропользовании» от 27 декабря 2017 года № 125-VI ЗРК.

Проектные решения по охране недр, рациональному и комплексному использованию минерального сырья при отработке участка на месторождении Буденовское-3 обеспечиваются путем выполнения следующих условий:

1. Полная отработка утвержденных запасов полезного ископаемого;

2. Сокращение потерь полезного ископаемого за счет внедрения рациональной схемы отработки карьеров, мероприятий по улучшению временных дорог и др.;
3. Исключение выборочной отработки запасов на месторождении;
4. Проведение опережающих горно-подготовительных работ;
5. Добычные работы должны производиться в строгом соответствии с проектом разработки и согласованным годовым планом развития горных работ, составленным в соответствии с утвержденными Методическими указаниями;
6. Запрещение проведения горных работ на месторождении без своевременного и качественного геологического и маркшейдерского обеспечения;
7. Недопущение сверхнормативных потерь;
8. Добытое минеральное сырье должно рассматриваться как конечная продукция горного производства, подлежащая должному учету и контролю;
9. Учет состояния и движения балансовых запасов, эксплуатационных потерь полезного ископаемого;
10. Ежегодное погашение балансовых запасов путем представления в МД отчетных годовых балансов по форме 8 в установленном порядке;
11. Своевременное выполнение всех предписаний, выдаваемых органами Государственного контроля за охраной недр.

Добычные работы сопровождаются геологической и маркшейдерской службой, которая:

- ведет в полном объеме и на качественном уровне установленную геологическую и маркшейдерскую документацию;
- ведет учет и оценку достоверности показателей полноты и качества извлечения полезных ископаемых при производстве очистных работ;
- выполняет маркшейдерские работы для обеспечения рационального и комплексного использования полезных ископаемых, эффективного и безопасного ведения горных работ, охраны зданий и сооружений от влияния горных разработок.

Контроль за рациональным использованием недр осуществляется региональной инспекцией геологии и недропользования МД.

Вместе с финансовой службой предприятия своевременно представлять ежеквартальную Государственную отчетность по форме 1-ЛКУ.

Геологическая среда является системой чрезвычайной сложности и в сравнении с другими составляющими окружающей среды, обладает некоторыми особенностями, определяющими специфику геоэкологических прогнозов, важнейшими из которых являются:

- Необратимость процессов, вызванных внешними воздействиями (полная и частичная). О восстановлении состояния и структуры геологической среды после их нарушений можно говорить с определенной долей условности лишь по отношению к подземным водам, частично почвам.
- Инерционность, т. е. способность в течение определенного времени противостоять действию внешних факторов без существенных изменений своей структуры и состояния.
- Разная по времени динамика формирования компонентов полихронности. Породная компонента, сформировавшаяся, в основном, в течение многих миллионов лет находится, в

равновесии (преимущественно статическом) с окружающей средой, газовая компонента более динамична, промежуточные положения занимают почвы.

- Низкая способность к саморегулированию или самовосстановлению по сравнению с биологической компонентой экосистем.

В результате техногенных воздействий на геологическую среду при производстве различных работ в ней происходят или могут происходить изменения, существенным образом меняющие ее свойства. Оценка воздействия на геологическую среду базируется на требованиях к охране недр, включающих систему правовых, организационных, экономических, технологических и других мероприятий, направленных на сохранение свойств энергетического состояния верхних частей недр с целью предотвращения землетрясений, оползней, подтоплений, просадок грунтов. Выводы. При проведении работ, предусмотренных Планом горных работ при эксплуатации объекта каких-либо нарушений геологической среды, не ожидается. Работы на объекте планируется проводить в пределах контуров горного отвода. Технологические процессы в период эксплуатации месторождения не выходят за пределы территории предприятия, что исключает какое-либо негативное воздействие на компоненты окружающей среды.

По окончании горных работ на месторождении, недропользователь обязан провести рекультивацию (восстановление) нарушенных земель месторождения.

Проектом предусматриваются мероприятия по рекультивации земель в соответствии с «Инструкцией о разработке проектов рекультивации нарушенных земель», утвержденной приказом Председателя Агентства РК по управлению земельными ресурсами от 02.04.2009г. № 57-П.

Направление рекультивации нарушенных земель для объектов недропользования определяется инженерно-геологическими и горнотехническими условиями на момент завершения горных работ.

В соответствии с законом «О недрах и недропользовании» № 291-IV от 24.06.2010 года, предприятия по добыче полезных ископаемых при прекращении, либо приостановлении проведения операций по недропользованию должны быть приведены в состояние, обеспечивающее безопасность жизни и здоровья населения, охрану окружающей природной среды. Все работы по рекультивации и ликвидации карьера будут производиться только после полной отработки запасов полезного ископаемого.

При ликвидации предприятия пользователь недр обязан обеспечить соблюдение утвержденных в установленном порядке стандартов (норм, правил), регламентирующих условия охраны недр, атмосферного воздуха, земель, лесов, вод, а также зданий и сооружений от вредного влияния работ, связанных с использованием недрами, а также привести участки земли и другие природные объекты, нарушенные при использовании недр, в состояние, пригодное для их дальнейшего использования.

Ликвидация предприятия – карьера на участке открытой отработки будет рассмотрена отдельным проектом после завершения горных работ.

Работы, предусматриваемые проектом при ликвидации карьера, будут приняты в соответствии с «Правилами ликвидации и консервации объектов недропользования».

## **6. Отходы производства и потребления**

### **6.1. Виды и объёмы образования отходов**

Ниже приведён перечень отходов хозяйственной деятельности с указанием источников образования и операций по обращению с конкретными видами отходов. Наименования отходов приняты в соответствии с классификатором отходов (согласно Приказу и.о. Мини-

стра экологии, геологии и природных ресурсов Республики Казахстан от 6 августа 2021 года № 314)

*Отходы на период добычи:*

– Смешанные коммунальные отходы;

Номенклатурная часть отходов и коды приняты в соответствии с «Классификаторов отходов».

Сведения о компонентном составе отходов приняты по аналогам и будут корректироваться на последующих стадиях проектирования и стадии эксплуатации.

Если рассматриваемый объект является производственным:

- для отходов, вошедших в «Классификатор отходов», будут разработаны паспорта опасного отхода;

- для отходов, класс опасности которых не утверждён в установленном порядке, будет выполнен расчёт класса опасности в соответствии с «Критериями отнесения опасных отходов к классу опасности для окружающей природной среды»;

- качественный и количественный состав отходов будет установлен аккредитованной лабораторией.

При реализации намечаемой деятельности ожидается общее образование отходов в количестве:

- **0,4** т/год за 2026 г. включительно.

## **6.2. Расчет объемов образования отходов**

Количество образующихся отходов принято ориентировочно и будет уточняться заказчиком в процессе ведения работ.

Расчет общего количества отходов, образующихся в результате производственной деятельности, проведен на основании:

- РНД 03.1.0.3.01-96 «Порядок нормирования объемов образования и размещения отходов производства»;

- «Справочные материалы по удельным показателям образования важнейших видов отходов производства и потребления», Научно-исследовательский центр по проблемам управления ресурсосбережением и отходами (НИЦПУРО), 1996г.

- Сборник методик по расчету объемов образования отходов, Санкт-Петербург, 2003.

Расчёт проведён согласно приложению №16 к приказу Министра охраны окружающей среды Республики Казахстан от «18 » 04 2008г. № 100-п Методика разработки проектов нормативов предельного размещения отходов производства и потребления.

### **Расчет образования смешанных коммунальных отходов**

Нормой накопления коммунальных отходов называется их среднее количество, образующееся на установленную расчетную единицу (1 человек) за определенный период времени (1 год).

Норма образования твердых бытовых отходов для предприятия составляет 1,5 м<sup>3</sup> мусора в год на человека.

Под бытовыми отходами подразумевают все отходы сферы потребления, которые образуются в жилых кварталах, в организациях и учреждениях, в торговых предприятиях и т.д.

К этой категории относятся также мусор с улиц, отходы отопительных установок в жилых домах, мусор от текущего ремонта квартир и т.п. В состав коммунальных отходов могут входить следующие компоненты: бумага, картон, пищевые остатки, дерево, металл, текстиль, стекло, кожа, резина, кости, камни, полимеры.

Согласно Санитарным правилам «Санитарно-эпидемиологические требования к сбору, использованию, применению, обезвреживанию, транспортировке, хранению и захороне-

нию отходов производства и потребления», утвержденным приказом Министра здравоохранения РК от 23 апреля 2018г №187 срок хранения коммунальных отходов в контейнерах при температуре  $0^{\circ}\text{C}$  и ниже *допускается не более трех суток, при плюсовой температуре не более суток.*

Вывоз коммунальных отходов осуществляется согласно договору со специализированной организацией, которая будет определена посредством проведения тендера.

### Расчет образования Смешанных коммунальные отходы (20 01 03)

№	Период	Кол-во персонала, чел	Норма образования, м <sup>3</sup> /чел в год	Коэффициент пересчета	Объем образования коммунальных отходов, т/год
1	2026 г.	5	1,5	0,25	0,4

Количество образования отходов на период работ представлен в таблице 6.2.1.

Таблица 6.2.1

#### Лимиты накопления отходов на 2026 г.

Наименование отходов	Объем накопленных отходов на существующее положение, тонн/год	Лимит накопления, тонн/год
1	2	3
Всего	-	0,4
в том числе отходов производства	-	0
отходов потребления	-	0,4
Опасные отходы		
--	--	--
Не опасные отходы		
Смешанные коммунальные отходы (20 01 03)	-	0,4
Зеркальные		
-	-	-

### 6.3. Рекомендации по обезвреживанию, утилизации, захоронению отходов

В процессе ведения производственной деятельности предусматривается управление отходами с учётом проведения организационно-технических мероприятий и применения новых технологий.

Организация, осуществляющая работы на объекте, обязана осуществить сбор отходов и вывоз их в специальные места, отведенные для свалок.

Регламентация процесса обращения с отходами позволяет:

- планировать объёмы образования отходов;
- обеспечить учёт сбора и передачи отходов на утилизацию предприятиям, имеющим соответствующие лицензии;
- обеспечить размещение отходов на специализированных полигонах.

Образование, сбор, накопление, хранение и первичная обработка отходов являются неотъемлемой частью технологических процессов, в ходе которых они образуются и должны быть отражены в технологических инструкциях и другой нормативной документации.

Организационные мероприятия также предусматривают:

- назначение ответственных за производственный контроль в процессе обращения с отходами с разработкой соответствующих должностных инструкций.

#### **6.4. Контроль за безопасным обращением отходов**

Экологический контроль за всеми видами хозяйственной деятельности в системе обращения с отходами осуществляется на основе Экологического кодекса РК, действующих экологических, санитарно-эпидемиологических, технических норм и правил обращения с отходами в Республике Казахстан.

Экологический контроль производится областным территориальным управлением охраны окружающей среды, осуществляющим государственный контроль, а также экологической службой предприятия, которая осуществляет производственный экологический контроль.

Экологический контроль в области обращения с отходами включает:

- анализ существующего производства с целью выявления возможностей и способов уменьшения количества и степени опасности образующихся отходов.

- проверку выполнения плана мероприятий по внедрению малоотходных технологических процессов, технологий использования и обезвреживания отходов, достижению лимитов размещения отходов.

- соблюдение норм накопления отходов.

- проверку эффективности и безопасности для окружающей среды и здоровья населения эксплуатации объектов для размещения отходов.

- анализ информации о процессах, происходящих в местах размещения отходов.

Непосредственный контроль в области обращения с отходами осуществляют специалисты отдела ООС.

### **7. Физические воздействия**

#### **7.1. Оценка воздействия электрического поля на окружающую среду**

Гигиенические нормативы к физическим факторам, оказывающим воздействие на человека Приказ Министра национальной экономики Республики Казахстан от 28 февраля 2015 года №169. Зарегистрирован в Министерстве юстиции Республики Казахстан 23 мая 2015 года № 11147. Приложение 2

1) шум акустический – беспорядочные звуковые колебания разной физической природы, характеризующиеся изменениями амплитуды и частоты;

2) децибел (далее - –БА)- единица измерения уровня шума равная 0,1 бел

Мероприятия по ограничению неблагоприятного влияния шума на работающих должны проводиться в соответствии с действующим стандартом «Шум. Общие требования безопасности».

Общее воздействие производимого шума на территории участка в период эксплуатации будут складываться в основном при работе автотранспорта, специальной техники.

Интенсивность внешнего шума зависит от типа оборудования, его рабочего органа, вида привода, режима работы и расстояния от места работы.

Снижение уровня звука от источника при беспрепятственном распространении происходит примерно на 3 дБ при каждом двукратном увеличении расстояния, снижение пиковых уровней звука происходит примерно на 6 дБ. Поэтому с увеличением расстояния происходит постепенное снижение среднего уровня звука.

При удалении от источника шума на расстоянии до ста метров происходит быстрое затухание шума, при дальнейшем увеличении расстояния снижение звука происходит медленнее.

Мероприятия по снижению уровня шума при выполнении технологических процессов сводятся к снижению шума в его источнике, применение, при необходимости, звукоотражающих или звукопоглощающих экранов на пути распространения звука или шумозащитных мероприятий на самом защищаемом объекте.

В соответствии с требованиями ГОСТ 12.1.003-83 «ССБТ. Шум. Общие требования безопасности», уровни звука на рабочих местах не должны превышать 85 дБ. Шумовые характеристики оборудования должны быть указаны в их паспорте.

#### *Шумовое воздействие автотранспорта*

Внешний шум автомобилей принято измерять в соответствии с ГОСТ 27436-87 (Внешний шум автотранспортных средств . Допустимые уровни и методы измерений). Допустимые уровни внешнего шума автомобилей действующие в настоящее время, применительно к условиям строительных работ, составляют:

- грузовые автомобили с полезной массой свыше 3,5 т создают уровень звука 89 дБ (А);
- грузовые – дизельные автомобили с двигателем мощностью 147 кВт и выше -91 дБ (А).

Средний допустимый уровень звука на дорогах различного назначения, в том числе местного, составляет 73 дБ (А). Эта величина зависит от ряда факторов, в том числе от технического состояния транспорта, дорожного покрытия, интенсивного движения, времени суток, конструктивных особенностей дорог и так далее.

В условиях транспортных потоков планируемых при проведении работ при эксплуатации, будут преобладать кратковременные маршрутные линии. Использование автотранспорта для обеспечения работ, перевозки персонала, технических грузов и другое с учетом создания звуковых нагрузок, не будет превышать допустимых нормированных шумов -80 дБ (А), а использование мероприятий по минимизации шумов при работах на месторождении, даст возможность значительно снизить последнее.

## **7.2. Вибрация**

Гигиенические нормативы к физическим факторам, оказывающим воздействие на человека Приказ Министра национальной экономики Республики Казахстан от 28 февраля 2015 года №169. Зарегистрирован в Министерстве юстиции Республики Казахстан 23 мая 2015 года № 11147. Приложение 5

Вибрация – механические колебания в технике (машинах, механизмах, конструкциях, двигателях и других).

По своей физической природе вибрация тесно связана с шумом. Вибрация представляет собой колебания твердых тел или образующих их частиц. В отличие от звука, вибрации воспринимаются различными органами и частями тела. При низкочастотных колебаниях вибрации воспринимаются отолитовым и вестибулярным аппаратом человека, нервными окончаниями кожного покрова, а вибрации высоких частот воспринимаются подобно ультразвуковым колебаниям, вызывая тепловое ощущение. Вибрация, подобно шуму, приводит к снижению производительности труда, нарушает деятельность центральной вегетативной нервной системы, приводит к заболеваниям сердечно-сосудистой системы. Вибрации возникают, главным образом, вследствие вращательного или поступательного движения неуравновешенных масс двигателя и механических систем машин.

Борьба с вибрационными колебаниями заключается в снижении уровня вибрации самого источника возбуждения, а также в применении конструктивных мероприятий на пути распространения колебаний.

### **7.3. Электромагнитные воздействия**

Гигиенические нормативы к физическим факторам, оказывающим воздействие на человека Приказ Министра национальной экономики Республики Казахстан от 28 февраля 2015 года №169. Зарегистрирован в Министерстве юстиции Республики Казахстан 23 мая 2015 года № 11147. Приложение 8

Влияние электромагнитных полей на биосферу разнообразно и многогранно. Взаимодействие электромагнитных полей с биологическим объектом определяется:

- параметрами излучения (частоты или длины волны, когерентностью колебания, скоростью распространения, поляризацией волны);
- физическими и биохимическими свойствами биологического объекта, как среды распространения ЭМП (диэлектрической проницаемостью, электрической проводимостью, длиной электромагнитной волны в ткани, глубиной проникновения, коэффициентом отражения от границы воздух-ткань).

Для оценки воздействия ЭМП на человеческий организм с целью выбора способа защиты проводится сравнение фактических уровней излучателей с нормативными.

Измерение уровней излучений производится в порядке текущего санитарного надзора, при сдаче в эксплуатацию новых или реконструированных источников ЭМП и общественных зданий и сооружений, расположенных на прилегающей к электромагнитным излучателям территории.

Источниками электромагнитных излучений будут являться высоковольтные линии электропередач после ввода их в эксплуатацию, и трансформаторные подстанции с силовыми трансформаторами.

Эти объекты устанавливаются и эксплуатируются только в соответствии с требованиями электробезопасности (высота опор, количество проводов и изоляторов на них). Поэтому ЛЭП не будет представлять опасности, как для населения, так и для ОС.

Аналогичные условия предъявляются и к трансформаторным подстанциям, которые также не будут являться источниками неблагоприятного электромагнитного воздействия на окружающую среду.

### **7.4. Мероприятия по снижению акустического, вибрационного и электромагнитного воздействия**

При организации рабочего места следует принимать все необходимые меры по снижению шума, воздействующего на человека на рабочих местах до значений не превышающих допустимые:

- ✓ применение средств и методов коллективной защиты;
- ✓ применение средств индивидуальной защиты.

Зоны с уровнем звука или эквивалентным уровнем звука выше 80дБ должны быть обозначены знаками безопасности по СНиП 1.05.001-94 «Методические указания по измерению и гигиенической оценке производственных шумов». Работая в этих зонах администрация должна снабжать средствами индивидуальной защиты.

В зоне акустического дискомфорта снижение шумового воздействия осуществляется следующими способами:

- ✓ снижение шума в источнике (усовершенствование производственных процессов, использование малошумных транспортных средств, регламентация интенсивности движения и т.д.);
- ✓ в результате снижения шума на пути его распространения (применение специальных искусственных сооружений, использование рельефа местности);
- ✓ следить за исправным техническим состоянием двигателей, используемой строительной техники и транспорта;

✓ использование мер личной профилактики, в том числе лечебно-профилактических мер, средств индивидуальной защиты и т.д.

Вибрационная безопасность труда на месторождении должна обеспечиваться:

✓ соблюдение правил и условий эксплуатации технологического оборудования и введение производственных процессов;

✓ исключение контакта работающих с вибрирующими поверхностями за пределами рабочего места или зоны введением ограждений, предупреждающих знаков, использованием предупреждающих надписей, окраски, сигнализации, блокировки и т.п.;

✓ применение средств индивидуальной защиты от вибраций;

✓ введением и соблюдением режимов труда и отдыха, в наибольшей мере снижающих неблагоприятное воздействие вибрации на человека;

✓ контролем вибрационных характеристик машин и вибрационной нагрузки на оператора, соблюдением требований вибробезопасности и выполнением предусмотренных для условий эксплуатации мероприятий.

Уровни электромагнитных полей на рабочих местах контролируются измерением в диапазоне частот 60 кГц – 300 мГц напряженности электрической и магнитной составляющих, в диапазоне частот 300 мГц - 00 гГц плотности потока энергии ЭМП с учетом времени пребывания персонала в зоне облучения.

Для измерений в диапазоне частот 60 кГц - 300 мГц следует использовать приборы, предназначенные для определения квадратического значения напряженности электрической и магнитной составляющих поля с погрешностью  $\leq 30\%$ .

В период проведения работ вибрация может наблюдаться от технологического оборудования, поэтому для ее снижения предусмотрено:

✓ установление гибких связей, упругих прокладок и пружин;

✓ сокращение времени пребывания в условиях вибрации;

✓ применение средств индивидуальной защиты.

Применение современного оборудования на всех технологических процессах, применяемые меры по минимизации воздействия шума и вибрации и практическое отсутствие мощных источников электромагнитного излучения позволяет говорить о том, что на рабочих местах не будут превышать установленные нормы. В связи с этим, сверхнормативное воздействие данных физических факторов на людей и другие живые организмы вблизи и за пределами объекта не ожидается.

## **8. Растительность**

### **8.1. Краткое описание существующих растительных сообществ**

На территории намечаемой застройки земель особо охраняемых природных территорий и государственного лесного фонда не имеется, места произрастания редких видов и растений, занесенных в Красную книгу РК отсутствуют.

Растительность, встречаемая лишь по дну логов с частичным выходом на их борта, отличается крайней скудостью и представлена редким низкорослым кустарником и полынью.

Редкие, исчезающие, естественные пищевые и лекарственные растения на территории месторождения отсутствуют. Использование объектов растительного мира не планируется. Воздействия на растительный покров в процессе ведения добычных работ не ожидается, сноса зеленых насаждений не планируется

Основными функциями естественного растительного покрова являются две: ландшафтостабилизирующая и ресурсная, которые могут рассматриваться как определяющие при выборе путей использования и охраны растительности. Нарушение ландшафтостабилизирующей функции всегда проявляется в усилении негативных явлений, например, активизации процессов денудации и дефляции.

В процессе эксплуатации проектируемого объекта негативного воздействия на ландшафт территории не ожидается

Влияние на растения проявляется в первую очередь на биохимическом и физиологическом уровнях: снижается интенсивность фотосинтеза, содержание углерода, хлорофилла, нарушается азотный и углеводный обмен, в зоне сильных газовых воздействий на 20-25 % повышается интенсивность дыхания, возрастает интенсивность транспирации. Основными факторами воздействия на растительность при добычи полезных ископаемых будут являться:

Механические нарушения. Сильные нарушения в очаге производственных работ всегда сопровождаются менее сильными, но большими по площади нарушениями на прилегающих территориях и являются одним из самых мощных факторов полного уничтожения растительности, так как плодородный слой почвы ничтожно мал. Вследствие лёгкого механического состава нижних горизонтов и природно-климатических особенностей региона (недостаток влаги, активная ветровая деятельность) почвенный покров подвержен дефляции, препятствующей укоренению растений, поэтому зарастание практически отсутствует. В неблагоприятные для их развития годы почва остаётся оголенной и еще сильнее подвергается дефляции. Мощным лимитирующим фактором поселения растений является сильное «Охрана окружающей среды» 101 засоление почвогрунтов. Но в то же время однолетнесолянковые группировки на нарушенном субстрате имеют лучшую жизненность и проективное покрытие, чем в естественных травостоях. Дорожная дигрессия.

Дорожная сеть является линейно-локальным видом воздействия, характеризующимся полным уничтожением растительности по трассам автодорог или колеям несанкционированных, временных дорог, запылением и загрязнением выхлопными газами растений вдоль трасс. Наиболее интенсивно это может проявляться при проведении буровых работ.

Загрязнение растительности. Загрязнение растительных экосистем химическими веществами может происходить непосредственно путем утечек горюче-смазочных материалов. Источниками загрязнения являются также твердые и жидкие отходы производства. Растительный покров полосы отвода месторождения в той или иной степени испытывает постоянное химическое воздействие загрязняющих веществ: выхлопных газов автомашин и техники.

Для уменьшения техногенного воздействия на растительные сообщества рекомендуется проведение следующих мероприятий:

- упорядочить использование только необходимых дорог, по возможности обустроив их щебнем или твердым покрытием
- строго регламентировать проведение работ, связанных с загрязнением почвенно-растительного покрова при эксплуатационном
- хранение отходов производства и потребления в контейнерах и в строго отведенных местах
- проведение экологического мониторинга за состоянием растительности на территории месторождения.

### **Оценка воздействия на растительность.**

Механическое воздействие на растительный покров будет значительным в период добычных работ.

В целом же воздействие на состояние почвенно-растительного покрова может быть оценено как воздействие низкое.

### **8.2. Характеристика воздействия объекта на растительные сообщества**

Среди выбросов на период ведения работ основное место по негативному воздействию на окружающую природную среду занимает пыль неорганическая. В связи с тем, что работы затрагивают крайне незначительные площади, существенного воздействия объекта на растительный мир оказано не будет.

В целях предотвращения гибели объектов растительного мира запрещается:

- выжигание растительности, применение ядохимикатов, ликвидация кустарников, попадание на почву горюче-смазочных и других материалов опасных для объектов растительного мира;
- ведение работ вне рамок установленного участка.

Для снижения негативного воздействия строительства на водные ресурсы намечен следующий комплекс природоохранных мероприятий:

- производство работ, движение машин и механизмов, складирование и хранение материалов только в местах, установленных проектом производства работ.

### **8.3. Мероприятия по снижению негативного воздействия на почвенно-растительный покров**

Для уменьшения негативных последствий воздействия хозяйственной деятельности человека на окружающую среду, в частности для сокращения площади нарушений (и отчуждения) растительного покрова должны быть предусмотрены следующие меры:

- Защита почвы от загрязнения отходами производства.
- Во избежание загрязнения почвы отходами производства запроектирована площадка для установки контейнера для бытовых отходов, производственных отходов, бумажной макулатуры, обрывков полиэтиленовой пленки и картона.
- Создание системы мониторинга состояния растительности, непосредственно в районах объекта.
- Запрещение произвольного проезда без дорог;
- По окончании эксплуатации производится разборка временных дорог с вывозом материала разборки в места утилизации (или использования материала разборки для укрепительных работ), планировка площадей и надвигка растительного грунта с последующим засевом многолетних трав.
- Благоустройство нарушенной территории запланировано после проведения работ, в том числе:

- - удаление из пределов территории всех временных устройств и сооружений, уборка мусора, выравнивание рытвин и ям, возникших в результате проведения работ;
- - выборочное удаление грунта в местах непредвиденного его загрязнения нефтепродуктами и другими веществами;
- Необходимо неукоснительное соблюдение санитарно-гигиенических требований, норм по хранению ГСМ, утилизации отходов, хранения и транспортировки бытовых и технологических отходов и пр.

## **Животный мир**

### **Краткое описание фауны района**

На территории намечаемой деятельности земель особо охраняемых природных территорий и государственного лесного фонда не имеется, места обитания редких видов животных, занесенных в Красную книгу РК отсутствуют, пути миграции диких животных не имеются.

Животный мир представлен несколькими видами грызунов (суслики, песчанка, тушканчик) и пресмыкающимися (черепахи, змеи, ящерицы). Использование объектов животного мира, их частей, дериватов, полезных свойств и продуктов жизнедеятельности животных с указанием объемов пользования животным миром не планируется. Запланированные работы не окажут влияния на представителей животного мира, так как «Охрана окружающей среды» 102 участок ведение работ расположен на освоенной территории. При проведении работ на карьере и прилегающей к нему территории все работающие предупреждаются о необходимости сохранения редких видов животного мира и запрещается какая-либо охота на животных и ловля птиц. Отрицательное воздействие на животный мир не прогнозируется.

Все виды животных представляют собой большую ценность не только как источник генетической информации и селекционный фонд, но и как средообразующие и средозащитные компоненты экосистем, имеющие обычно еще и ресурсно-промысловое значение. Поэтому необходимо с большой ответственностью подходить к оценке воздействия намечаемой деятельности на биоресурсы.

Воздействие планируемых работ на животный мир принято выражать через оценку возможного снижения численности различных групп животных. Следует отметить, что расположение территории месторождения и реализация проектных решений не препятствует естественной миграции животных и птиц.

Возможные воздействия на животный мир при ведении добычи полезных ископаемых следующие:

- механическое воздействие
- разрушение мест обитания или сезонных концентраций животных
- прямое воздействие на фауну - изъятие или уничтожение
- фактор беспокойства, возникающий вследствие повышения уровня шума, искусственного освещения и т.д.
- загрязнение среды обитания, способное вызвать негативные эффекты при небольших уровнях загрязнения (за счет аккумуляции токсикантов в определенных компонентах экосистем суши).

Механическое воздействие на фауну выражается во временной потере мест обитания и кормления травоядных животных и охоты хищных животных вследствие физической деятельности людей: движение транспорта и техники, погребение флоры и фауны при погрузочно-разгрузочных работах.

Совокупность факторов (воздействий), оказывающих отрицательное влияние на животных при производственных работах, можно условно подразделить на прямые и косвенные. Прямые воздействия обуславливаются созданием искусственных препятствий: шумом транспортных средств и бесконтрольным отстрелом диких животных. Косвенные воздействия обуславливаются сокращением пастбищных площадей в результате эрозионных и криогенных процессов, механического повреждения растительного покрова и пожаров, загрязнение атмосферы и грунтовой среды.

Серьезную опасность для орнитофауны представляют линии электропередачи высокого напряжения, на которых птицы могут отдыхать. Вредное влияние на животных оказывает также электромагнитное излучение, воздействие его на большинство позвоночных животных аналогично воздействию на человека, поэтому действующие санитарные нормы и правила условно следует считать действительными и для животных.

Шумовое загрязнение свыше 25 дБА днем или выше 20 дБА - ночью отпугивает животных и отрицательно сказывается на видовом и ценотическом разнообразии экосистем и сохранности генофонда.

Таким образом, общее воздействие намечаемой деятельности на животный мир оценивается как допустимое.

Воздействие запланированных работ на животный мир можно будет значительно снизить, если соблюдать следующие требования:

- ограничить подъездные пути и не допускать движение транспорта по бездорожью
- своевременно рекультивировать участки с нарушенным почвенно-растительным покровом
- запретить несанкционированную охоту, разорение птичьих гнезд и т.д.
- немедленное реагирование на каждый сомнительный случай заболевания (недомогания) с установлением возможной причинно-следственной связи с эпизоотией среди грызунов с информированием органов Госсанэпиднадзора и областного штаба по чрезвычайным ситуациям
- участие в проведении профилактических и противоэпидемических мероприятий, включая прививки, по планам территориальной СЭС
- учесть линии электропередачи, шумовое воздействие, движение транспорта;
- обеспечить сохранность мест обитания и условий размножения объектов животного мира, путей миграции и мест концентрации животных, а также обеспечивать неприкосновенность участков, представляющих особую ценность в качестве среды обитания диких животных

#### **Характеристика воздействия объекта на животный мир**

Основным видом воздействия на животный мир при производстве работ будет механическое нарушение почвенно-растительного покрова. Прямое воздействие будет проявляться в виде разрушения местообитаний, снижения продуктивности кормовых угодий, фактора беспокойства при движении транспортных средств. Непосредственно в зоне проведения работ пресмыкающиеся, птицы и млекопитающие будут вытеснены на расстояние до 300 м и более. Опосредованное воздействие проявится в запылении и химическом загрязнении продуктами сгорания топлива от автотранспорта и стационарного оборудования почв и растительности, что может привести к изменениям характера питания животных. Однако активный ветровой режим и высокая скорость рассеивания загрязнителей в атмосфере практически полностью сведут воздействия этого типа к минимуму. Образующиеся жидкие и твердые хозяйственно-бытовые отходы, при условии их утилизации в соответствии с проектными решениями, будут оказывать минимальное влияние на представителей животного мира, хотя в районах утилизации хозяйственно-бытовых отходов возможно увеличение численности грызунов и птиц. В целом планируемая деятельность окажет незначительное негативное воздействие на животный мир.

#### **Оценка воздействия на животный мир.**

Воздействие на животный мир выражается тремя факторами: через нарушение привычных мест обитания животных; посредством выбросов загрязняющих веществ в атмосферу, которые, оседая, накапливаются в почве и растениях, а также влияния внешнего шума.

Одним из факторов, влияющих на состояние животного мира, является нарушение привычных, и свойственных каждому виду мест обитания животных.

Также существенным фактором влияния на животный мир, является загрязнение воздушного бассейна и почвенно-растительного покрова выбросами вредных веществ в атмосферу. В районе обитают в настоящее время животные, которые приспособились к измененным условиям на прилегающей территории.

### **Мероприятия по защите животного мира**

Необходимо отметить, что действие предприятия будут проводиться в пределах существующей производственной площадки, ведение данных работ не приведет к существенному нарушению мест обитания животных, а так же миграционных путей животных в скольконибудь заметных размерах, в связи, с чем проведение каких-либо особых мероприятий по охране животного мира проектом не намечается.

Охрана животного мира заключается в соблюдении природоохранного законодательства РК. Охране подлежат не только редкие, но и обычные, пока еще достаточно распространенные животные.

Основные мероприятия по охране животного мира включают в себя:

- инструктаж персонала о недопустимости охоты на животных, бесцельном уничтожении пресмыкающихся;
- строгое соблюдение технологии;
- запрещение кормления и приманки диких животных;
- запрещение браконьерства и любых видов охоты;
- принятие мер по уничтожению грызунов, переносчиков инфекционных заболеваний;
- использование техники, освещения, источников шума должно быть минимизировано;
- при планировании транспортных маршрутов и передвижениях по территории следует использовать ранее проложенные дороги и избегать вне дорожных передвижений автотранспорта.

## **9. Оценка экологического риска**

### **1. Ценность природных комплексов.**

Рассматриваемая территория проектируемых работ находится вне зон с особым природоохранным статусом, на ней отсутствуют зарегистрированные исторические памятники или объекты, нуждающиеся в специальной охране. Учитывая значительную отдаленность рассматриваемой территории от особо охраняемых природных территорий (заповедники, заказники, памятники природы), планируемая деятельность не окажет никакого влияния на зоны и территории с особым природоохранным статусом.

### **2. Комплексная оценка последствий воздействия на окружающую среду при нормальном (без аварий) режиме эксплуатации объекта**

Воздействие намечаемой деятельности на здоровье человека, растительный и животный мир оценивается как незначительное (не превышающее санитарных норм и не вызывающее необратимых последствий). Исходя из анализа принятых технических решений и сложившейся природноэкологической ситуации, уровень интегрального воздействия на все компоненты природной среды оценивается как низкий. Ожидаются незначительные по своему уровню положительные интегральные воздействия на компоненты социальноэкономической среды. Намечаемая деятельность окажет преимущественно положительное влияние на социальноэкономические условия жизни населения района

### **3. Вероятность аварийных ситуаций (с учетом технического уровня объекта и наличия опасных природных явлений), определяются источники, виды аварийных ситуаций, их повторяемость, зона воздействия.**

Экологическая безопасность хозяйственной деятельности предприятия определяется как совокупность уровней природоохранной обеспеченности технологических процессов при нормальном режиме эксплуатации и при возникновении аварийных ситуаций. Главная задача в соблюдении безопасности работ заключается в предупреждении возникновения рисков с проявлением критических ошибок и снижения вероятности ошибок при ведении работ намечаемой деятельности. Потенциальные опасности, связанные с риском проведения работ, могут возникнуть в результате воздействия, как природных факторов, так и антропогенных. Под природными факторами понимаются разрушительные явления, вызванные природноклиматическими причинами, которые не контролируются человеком. При чрезвычайной ситуации природного характера возникает опасность для жизнедеятельности человека и оборудования. К природным факторам относятся: - землетрясения; - ураганные ветры; - повышенные атмосферные осадки. В результате чрезвычайной ситуации природного характера могут произойти частичные повреждения работающей техники и оборудования. Согласно географическому расположению объекта ликвидации, климатическим условиям региона и геологической характеристике района участка вероятность возникновения чрезвычайной ситуации природного характера незначительна, при наступлении таковой характер воздействия незначительный. Под антропогенными факторами понимаются быстрые разрушительные изменения окружающей среды, обусловленные деятельностью человека. Вероятность возникновения аварийных ситуаций при нормальном режиме работы исключается. Как правило, аварийные ситуации возникают вследствие нарушения регламента работы оборудования или норм его эксплуатации. Возможные техногенные аварии при проведении оценочных работ – это аварийные ситуации с автотранспортной техникой. В целях предотвращения возникновения аварийных ситуаций (пожара) техническим персоналом должен осуществляться постоянный контроль режима эксплуатации применяемого оборудования. Организация должна реагировать на реально возникшие чрезвычайные ситуации и аварии и предотвращать или смягчать связанные с ними неблагоприятные воздействия на окружающую среду. Предприятие должно периодически анализировать и, при необходимости, пересматривать свои процедуры по подготовленности к чрезвычайным ситуациям и реагированию на них, особенно после имевших место (случившихся) аварий или чрезвычайных ситуаций. Организация также должна, где это возможно, периодически проводить тестирование (испытание) таких проце-

дур. В целях предотвращения возникновения аварийных ситуаций обслуживающим персоналом осуществляется постоянный контроль за режимом работы используемого оборудования (спецтехники). Производство всех видов работ выполняется в строгом соответствии с проектной документацией и действующими нормами и правилами по технике безопасности. С целью уменьшения риска аварий предусмотрены следующие мероприятия:

- обучение персонала безопасным приемам труда;
- ежеквартальный инструктаж персонала по профессиям;
- ежегодное обучение персонала на курсах переподготовки;
- периодическое обучение и инструктаж рабочих и ИТР правилам пользования первичными средствами пожаротушения;
- производство работ в строгом соответствии с техническими решениями Проекта.

#### **4. Прогноз последствий аварийных ситуаций на окружающую среду и население**

Основные причины возникновения аварийных ситуаций можно классифицировать по следующим категориям:

- технологические отказы, обусловленные нарушением норм технологического режима производства или отдельных технологических процессов;
- механические отказы, вызванные частичным или полным разрушением или износом технологического оборудования или его деталей;
- организационно-технические отказы, обусловленные прекращением подачи сырья, электроэнергии, ошибками персонала и т.д.;
- чрезвычайные события, обусловленные пожарами, взрывами, в тч, на соседних объектах;
- стихийные, вызванные стихийными природными бедствиями – землетрясения, грозы, пыльные бури и т.д.

##### ***Оценка риска аварийных ситуаций***

Вероятность возникновения аварийных ситуаций на каждом конкретном объекте зависит от множества факторов, обусловленных геологическими, климатическими, техническими и другими особенностями. Количественная оценка вероятности возникновения аварийной ситуации возможна только при наличии достаточно полной репрезентативной статистической информационной базы данных, учитывающей специфику эксплуатации объекта, однако частота возникновения аварийных ситуаций подчиняется общим закономерностям, вероятность реализации которых может быть выражена по аналогии с произошедшими событиями в системе экспертных оценок. Последствия природных и антропогенных опасностей при осуществлении производственной деятельности:

1. Неблагоприятные метеоусловия – возможность повреждения помещений и оборудования – вероятность низкая, т.к. на предприятии налажена система технического регламента оборудования и предупреждающих действий в случае отказа техники.

2. Воздействие электрического тока – поражение током, несчастные случаи – вероятность низкая-обеспечено обучение персонала правилам техники безопасности и действиям в чрезвычайных обстоятельствах.

3. Воздействие машин и технологического оборудования – получение травм в результате столкновения с движущимися частями и элементами оборудования – вероятность низкая – организовано строгое соблюдение правил техники безопасности, своевременное устранение технических неполадок.

4. Возникновение пожароопасной ситуации – возникновение пожара – вероятность низкая – налажена система контроля, управления и эксплуатации оборудования, налажена система обучения и инструктажа обслуживающего персонала.

5. Аварийные сбросы - сверхнормативный сброс производственных стоков на рельеф местности, разлив хоз-бытовых сточных вод на рельеф - вероятность низкая - на предприятии нет системы водоотведения в поверхностные водоемы и на рельеф местности.

6. Загрязнение ОС отходами производства и бытовыми отходами – вероятность низка – для временного хранения отходов предусмотрены специальные контейнера, установленные в местах накопления отходов, организован регулярный вывоз отходов на полигон ТБО.

Технология предприятия не окажет негативного воздействия на атмосферный воздух, водные ресурсы, геолого-геоморфологические и почвенные ресурсы района. Планируемые работы не принесут качественного изменения флоре и фауне в районе размещения объекта.

#### **5. Рекомендации по предупреждению аварийных ситуаций и ликвидации их последствий.**

В целях предотвращения возникновения аварийных ситуаций обслуживающим персоналом осуществляется постоянный контроль за режимом работы используемого оборудования. Производство всех видов работ выполняется в строгом соответствии с проектной документацией и действующими нормами и правилами по технике безопасности. С целью уменьшения риска аварий предусмотрены следующие мероприятия:

- обучение персонала безопасным приемам труда;
- ежеквартальный инструктаж персонала по профессиям;
- ежегодное обучение персонала на курсах переподготовки;
- периодическое обучение и инструктаж рабочих и ИТР правилам пользования первичными средствами пожаротушения;
- производство работ в строгом соответствии с техническими решениями Проекта.

### **10. Социально-экономическая среда**

Туркестанская область появилась 19 июня 2018 года в результате переименования Южно-Казахстанской области. Центром Туркестанской области стал город Туркестан, который, по словам Первого Президента Казахстана - Елбасы Нурсултана Назарбаева, на протяжении веков был сердцем политической и духовной жизни Казахского ханства и всего тюркского мира.

Туркестанская область расположена на юге Казахстана. Территория региона составляет 116,1 тыс. км<sup>2</sup>. Область включает 3 города областного значения, 13 районов, 836 населенных пунктов, 177 поселковых и аульных (сельских) округов. В области, по данным на 1 декабря 2019 года, проживает чуть более 2 млн человек.

Главной гордостью и жемчужиной региона является город Туркестан — духовная столица тюркского мира, с богатой историей, динамичным и интересным будущим. Город находится в самом центре Великого Шелкового пути.

Сегодня жизнь в регионе кипит: ведется обширное строительство, быстро развивается инфраструктура, развивается торговля. Неспроста область называют регионом огромных возможностей. Действительно, потенциал экономического развития области очень большой.

Работа в регионе сконцентрирована на четырех важнейших направлениях: развитие малого и среднего предпринимательства, привлечение инвестиций, увеличение экспорта и масштабная реализация туристического потенциала области. Выпуск продукции (товаров и услуг) субъектами малого и среднего предпринимательства за январь-сентябрь 2019 года составил 449,3 млрд тенге или 132,8% к соответствующему периоду 2018 года.

Туркестанская область привлекательна для иностранных инвесторов. Основными преимуществами региона являются выгодное географическое расположение и логистика, наличие автомагистрали «Западная Европа - Западный Китай», богатые природные ресурсы, человеческий капитал и низкие издержки на оплату труда, высокий потенциал развития АПК и туризма.

На территории Туркестанской области имеются площадки с готовой инфраструктурой и возможностью предоставления инвестиционных преференций. Это — специальная экономическая зона «Туркестан» и индустриальные зоны в районах. Проводится работа по созданию новой «Архитектуры работы с инвестициями» в целях консолидации деятельности всех

заинтересованных участников данного процесса. Так, в области уже функционирует специальная инвестиционная компания «TURKISTAN INVEST», которая оказывает полный спектр услуг инвесторам по принципу «одного окна» с сопровождением на всех этапах жизненного цикла проекта в режиме 24/7. Так- же ведется работа по созданию единого информационного портала, содержащего информацию о потенциале региона и интерактивную инвестиционную карту с отображением свободных земельных участков и наличием необходимой инфраструктуры. Кроме того, акиматом области прорабатывается вопрос по созданию «Invest House», на площадке которого будут размещены все организации, призванные облегчить вхождение инвесторов.

В результате проделанной в 2019 году работы общий объем инвестиций в основной капитал с учетом дооценки составил 441,2 млрд тенге, что на 38,5% больше, чем в аналогичном периоде прошлого года. Средства государственного бюджета составили 198,5 млрд тенге, доля — 45%, собственные средства — 199,2 млрд тенге, доля — 45,1%. Доля заемных средств составила 9,9%, или 43,5 млрд тенге.

Приоритетными отраслями вложения инвестиций являются промышленность, операции с недвижимым имуществом, а также сельское, лесное и рыбное хозяйство, доля которых в общем объеме инвестиций составила 34%, 16,6% и 12,6% соответственно.

По итогам 2019 года объем промышленного производства в Туркестанской области составил 500 млрд тенге. Из них 245 млрд тенге относятся к обрабатывающей промышленности. Показатели обрабатывающей промышленности увеличились в таких областях, как производство продуктов питания, легкая и химическая промышленность, машиностроение, фармацевтическое производство и в других неметаллических минеральных продуктах.

Численность экономически активного населения области в III квартале 2019 года составила 796,9 тыс. человек, число безработных — 40,4 тыс. человек, уровень общей безработицы — 5,1%.

По Туркестанской области уровень безработицы ежегодно уменьшается на 0,1% (в 2018 году 5,2%, по итогам III квартала 2019 года - 5,1%). В целях уменьшения уровня безработицы в рамках государственной программы «Еңбек» в 2019 году мерами трудоустройства охвачено 95 980 человек, создано около 25 тысяч новых рабочих мест в разных отраслях экономики.

В рамках первого направления программы «Обеспечение участников Программы техническим и профессиональным образованием и краткосрочным профессиональным обучением» запланировано направить 9 143 человек. Из числа молодежи выпускников школ 9- 11 классов, граждан, не имеющих профессионального образования и не поступивших в учебные заведения, 3 401 человек будут охвачены техническим и профессиональным обучением (срок обучения 2,5 года), фактически направлено 3401 человек (100%). На краткосрочные курсы обучения планируется направить 5 742 человек, фактически направлено 5 746 человек (100%).

По второму направлению «Развитие массового предпринимательства» планируется охватить 11412 человек, из них:

- 1 320 человек обучение основам предпринимательства в рамках проекта БизнесБастау, фактически направлено 2 065 человек, завершили и получили сертификат 1 914 человек.
- 2 000 человек выдача микрокредитов, 1 859 человек получили микро- кредиты;
- 7 892 человек запланировано выдача грантов, фактически выдано 7 903 грантов;
- 200 человек выдача микрокредитов за счет финансовых организации, 1160 человек получили микрокредиты.

В рамках третьего направления «Развитие рынка труда через содействие занятости населения и повышения мобильности трудовых ресурсов» планируется охватить мерами трудоустройства 59048 человек.

На 1 января 2020 года оказаны меры по трудоустройству 73 846 человек, из них:

- на постоянные места трудоустроено 54 463 человек;
- на создаваемые новые рабочие места — 2573 человек.
- на социальные рабочие места направлено 4431 человек;
- на молодежную практику направлено 6783 человек;
- на общественные работы направлено 5596 человек.

В результате проведенных работ по итогам III квартала 2019 года:

- уровень безработицы составил 5,1%;
- уровень молодежной безработицы 4,2%;
- уровень женской безработицы 7%.

На 1 января 2020 года создано 29248 рабочих мест, из них:

- 1094 рабочих мест в рамках программы «Нурлы жер»;
- 294 рабочих мест в рамках программы «Нурлы жол»;
- 1210 рабочих мест в рамках программы индустриальноинновационного развития;
- 290 рабочих мест в рамках программе «Дорожная карта бизнеса 2020»;
- 4630 рабочих мест по программе «Развитие территории»;
- 2418 рабочих мест по программе «Развитие регионов до 2020 года»;
- 1476 рабочих мест по программе «Развитие образования и науки до 2019 года»;
- 14908 рабочих мест создано в рамках государственных, отраслевых программ. Из числа созданных рабочих мест через центры занятости трудоустроены 2573 человек.

#### **Обеспеченность объекта трудовыми ресурсами**

Реализация проекта даст возможность создания 14 рабочих мест на этапе эксплуатации. Населенные пункты в районе проектируемого предприятия имеют достаточные трудовые ресурсы для обеспечения потребностей проектируемого объекта. На всех рабочих специальностях и частично ИТР будет задействовано местное население.

#### **Влияние намечаемой деятельности на регионально-территориальное природопользование**

В целом воздействие производственной и хозяйственной деятельности на окружающую среду проектируемого предприятия оценивается как вполне допустимое при несомненно крупном социально-экономическом эффекте – обеспечении занятости населения, получения ценного ликвидного продукта, с вытекающими из этого другими положительными последствиями.

#### **Прогноз изменений социально-экономических условий жизни местного населения**

Работы, связанные с добычей приведут к созданию ряда рабочих мест. При проведении работ будет задействовано до 14 человек. В основном это будут квалифицированные кадры.

Основные социально-экономические позитивные последствия будут связаны с выплатой налогов, выплаты в местный бюджет, платы за использование недр, за использование воды, платежи в фонд охраны природы.

Таким образом проведение планируемых работ не вызовет нежелательной нагрузки на социально-бытовую инфраструктуру населенных пунктов района. В то же время, определенное возрастание спроса на рабочую силу и бытовые услуги положительно скажутся на увеличении занятости местного населения.

Дополнительный экономический эффект в районе может быть получен за счет:

- более интенсивного использования автомобильного транспорта;
- привлечения местных подрядчиков для выполнения определенных видов работ.

Вышеперечисленные факторы будут способствовать увеличению бюджетных поступлений. В целом, с точки зрения воздействия на экономическую ситуацию в Туркестанской области, основной экономической эффект будет связан с приростом добытых запасов, что создаст предпосылки дальнейшего экономического развития региона:

- увеличение бюджетных поступлений, создание
- дополнительных рабочих мест, расширение сферы бытовых услуг и т.д.

Планируемые работы не приведут к значительному загрязнению окружающей природной среды, что не скажется негативно на здоровье населения.

Все работники пройдут необходимую вакцинацию и инструктаж по соблюдению правил личной гигиены, с учетом региональных особенностей, поэтому повышение эпидемиологического риска в районе работ маловероятно. С учетом санитарноэпидемиологической ситуации в районе предусмотрены необходимые меры для обеспечения нормальных санитарно-гигиенических условий работы и отдыха персонала, его медицинского обслуживания.

Привлечение местных трудовых ресурсов снижает вероятность заболеваний среди рабочих, адаптированных к местным климатическим условиям, а также уменьшает риск привнесения инфекционных заболеваний из других регионов. Учитывая все вышесказанное, а также небольшое количество занятых людей в процессе работ, вероятность ухудшения санитарно-эпидемиологической ситуации в исследуемом районе очень низка.

В связи с тем, что горные работы являются по масштабу незначительными, они очевидно не оказывают влияние на демографическую ситуацию, образование и научнотехническую сферу. Отношение населения к процессу горных работ, а также воздействие на миграционные процессы также не рассматривается ввиду локальности планируемой деятельности.

### Список используемой литературы

1. Экологический кодекс РК №400-VI ЗРК от 02.01.2021 г.
2. Об утверждении Методики определения нормативов эмиссий в окружающую среду Приказ Министра экологии, геологии и природных ресурсов Республики Казахстан от 10 марта 2021 года № 63. Зарегистрирован в Министерстве юстиции Республики Казахстан 11 марта 2021 года № 22317.
3. Классификатор отходов утвержденного Приказом и.о. Министра экологии, геологии и природных ресурсов Республики Казахстан от 6 августа 2021 года № 314.
4. Инструкция по организации и проведению экологической оценки утвержденного Приказом Министра экологии, геологии и природных ресурсов Республики Казахстан от 30 июля 2021 года № 280.
5. «Сборник методик по расчету выбросов вредных веществ в атмосферу различными производствами» Алматы, 1996 г.
6. Методика расчета нормативов выбросов от неорганизованных источников п. 3 Расчетный метод определения выбросов в атмосферу от предприятий по производству строительных материалов. Приложение №11 к Приказу Министра охраны окружающей среды Республики Казахстан от 18.04.2008 №100-п.
7. Методика расчета выбросов загрязняющих веществ в атмосферу при нанесении лакокрасочных материалов (по величинам удельных выбросов). РНД 211.2.02.05-2004. Астана, 2005
8. Методика расчета выбросов загрязняющих веществ в атмосферу при сварочных работах (по величинам удельных выбросов). РНД 211.2.02.03-2004. Астана, 2005
9. Методика расчета выбросов вредных веществ в атмосферу при работе с пластмассовыми материалами Приложение №7 к Приказу Министра охраны окружающей среды Республики Казахстан от 18.04.2008 №100-п
10. Методика расчета выбросов загрязняющих веществ от автотранспортных предприятий (раздел 3) Приложение №3 к Приказу Министра охраны окружающей среды Республики Казахстан от 18.04.2008 №100-п
11. «Методика разработки проектов нормативов предельного размещения отходов производства и потребления» приложение №16 к приказу Министра охраны окружающей среды Республики Казахстан от «18 » 04 2008г. № 100-п.

**ПРИЛОЖЕНИЕ № 1 (Расчеты валовых выбросов)**

**ПРИЛОЖЕНИЕ № 2 (Лицензия для выполнения работ)**



## ГОСУДАРСТВЕННАЯ ЛИЦЕНЗИЯ

03.06.2016 года

01838P

**Выдана** Товарищество с ограниченной ответственностью "Projects World ECO Group"

030000, Республика Казахстан, Актюбинская область, Актюбе Г.А., г.Актюбе, УЛИЦА БОКЕНБАЙ БАТЫРА, дом № 129Д., 172., БИН: 160340009675

(полное наименование, местонахождение, бизнес-идентификационный номер юридического лица (в том числе иностранного юридического лица), бизнес-идентификационный номер филиала или представительства иностранного юридического лица – в случае отсутствия бизнес-идентификационного номера у юридического лица/полностью фамилия, имя, отчество (в случае наличия), индивидуальный идентификационный номер физического лица)

**на занятие** **Выполнение работ и оказание услуг в области охраны окружающей среды**

(наименование лицензируемого вида деятельности в соответствии с Законом Республики Казахстан «О разрешениях и уведомлениях»)

**Особые условия**

(в соответствии со статьей 36 Закона Республики Казахстан «О разрешениях и уведомлениях»)

**Примечание**

**Неотчуждаемая, класс 1**

(отчуждаемость, класс разрешения)

**Лицензиар**

**Комитет экологического регулирования, контроля и государственной инспекции в нефтегазовом комплексе. Министерство энергетики Республики Казахстан.**

(полное наименование лицензиара)

**Руководитель (уполномоченное лицо)**

**ЖОЛДАСОВ ЗУЛФУХАР САНСЫЗБАЕВИЧ**






(фамилия, имя, отчество (в случае наличия))

**Дата первичной выдачи**

**Срок действия лицензии**

**Место выдачи**

г.Астана





## ПРИЛОЖЕНИЕ К ГОСУДАРСТВЕННОЙ ЛИЦЕНЗИИ

Номер лицензии 01838Р

Дата выдачи лицензии 03.06.2016 год

### Подвид(ы) лицензируемого вида деятельности:

- Природоохранное проектирование, нормирование для 1 категории хозяйственной и иной деятельности

(наименование подвида лицензируемого вида деятельности в соответствии с Законом Республики Казахстан «О разрешениях и уведомлениях»)

### Лицензиат

Товарищество с ограниченной ответственностью "Projects World ECO Group"

030000, Республика Казахстан, Актюбинская область, Актюбе Г.А., г.Актюбе, УЛИЦА БОКЕНБАЙ БАТЫРА, дом № 129Д., 172., БИН: 160340009675

(полное наименование, местонахождение, бизнес-идентификационный номер юридического лица (в том числе иностранного юридического лица), бизнес-идентификационный номер филиала или представительства иностранного юридического лица – в случае отсутствия бизнес-идентификационного номера у юридического лица/полностью фамилия, имя, отчество (в случае наличия), индивидуальный идентификационный номер физического лица)

### Производственная база

РК, АКТЮБИНСКАЯ ОБЛАСТЬ, Г.АКТОБЕ, УЛИЦА БОКЕНБАЙ БАТЫРА, дом 129Д, кв 172

(местонахождение)

### Особые условия действия лицензии

(в соответствии со статьей 36 Закона Республики Казахстан «О разрешениях и уведомлениях»)

### Лицензиар




Комитет экологического регулирования, контроля и государственной инспекции в нефтегазовом комплексе. Министерство энергетики Республики Казахстан.

(полное наименование органа, выдавшего приложение к лицензии)

### Руководитель (уполномоченное лицо)

ЖОЛДАСОВ ЗУЛФУХАР САНСЫЗБАЕВИЧ

(фамилия, имя, отчество (в случае наличия))



Осы қжат «Электронды қжат және электрондық цифрлық қолтаңба туралы» Қазақстан Республикасының 2003 жылғы 7 қаңтардағы Заңы 7 бабының 1 тармағына сәйкес қағаз тасығыштағы қжатпен маңызды бірдей. Дәлелденген құжаттың маңызы бірдей. Дәлелденген құжаттың маңызы бірдей. Дәлелденген құжаттың маңызы бірдей. Дәлелденген құжаттың маңызы бірдей.

