

**«ТОО «Integra Construction KZ»
ТОО «Жетісу-Жерқойнауы»**

«УТВЕРЖДАЮ»
Генеральный директор
ТОО «IntegraConstructionKZ»
Рахимтаев Д.С.
«__» _____ 2026г.



Рабочий проект

рекультивации земель, нарушенных при добыче общераспространенных полезных ископаемых на 11 участках, расположенных в Актогайском районе (№2В, №25, №24, №27А) и на землях административно-территориального подчинения г.Балхаш (№7Б, №8Б, №29, №28, №8А, №9В, №9Б) Карагандинской области, используемых для модернизации ж/д транспортного коридора Достык-Актогай-Мойынты-Жарык-Жезказган-Саксаульская-Кандызгаш-Актобе-Илецк (строительство вторых путей железнодорожного участка Достык-Мойынты)

**Директор ТОО
«Жетісу-Жерқойнауы»**



Рахметов А.Т.

г. Каскелен 2026г.

Усредненные технико-экономические показатели проекта

№№ п/п	Показатели	Един, измер.	Кол-во
Этап проведения добычи (нарушения земель)			
1	Площадь нарушенных земель	га	102,08
2	Мощность вскрыши	м	0,2
3	Направление рекультивации	сельскохозяйственное	
4	Объем вскрышных пород (временный отвал) в т.ч.:	тыс.м ³	204,1
	внутренний	тыс.м ³	204,1
	внешний	тыс.м ³	0
Технический этап рекультивации			
1	Ширина снятия дополнительной вскрыши при выполаживании бортов карьеров	м	2,12-8,06
2	Площадь дополнительной вскрыши при выполаживании бортов карьеров	га	7,63
3	Снятие дополнительной вскрыши при выполаживании бортов карьеров	тыс.м ³	15,27
4	Общий объем пород вскрыши	тыс.м ³	219,37
5	Объем срезки грунта при неполаживании бортов карьеров до 10°.	тыс.м ³	55,79
6	Нанесения пород вскрышных образований с планировкой	тыс.м ³	219,37
7	Планировка, уплотнение и прикатывание поверхности дна и откосов карьеров	га	110,0
Биологический этап рекультивации			
1	Посев многолетних трав и уход за ними	га	110,0
Сметная стоимость работ по рекультивации			
1	Технический этап	тыс.тенге	18128,75
2	Биологический этап	тыс.тенге	9723,91
3	Всего	тыс.тенге	27852,65
Сметная стоимость 1 га рекультивации			
1	Технического этапа	тыс.тенге	177,59
2	Биологического этапа	тыс.тенге	95,258
3	Всего	тыс.тенге	272,851

Работы по этапу добычи (нарушения земель) не относятся к проекту рекультивации.

ОГЛАВЛЕНИЕ

№ главы	Наименование	Стр.
1	2	3
	Усредненные технико-экономические показатели проекта	2
	ВВЕДЕНИЕ	6
1	ОБЩИЕ СВЕДЕНИЯ ОБ ОБЪЕКТЕ ПРОЕКТИРОВАНИЯ	9
1.1	Краткое описание объекта проектирования	9
1.2	Природные условия	16
1.2.1	Климат	16
1.2.2	Геоморфология и рельеф	17
1.2.3	Инженерно-геологическая характеристика	17
1.2.4	Гидрографическая сеть и гидрогеологическая характеристика	22
1.2.5	Растительность	23
1.2.6	Почвенный покров	23
1.2.7	Характеристика почво-грунтов по группам пригодности для снятия и последующего использования потенциально-плодородного слоя почвы для биологической рекультивации	23
2	ХАРАКТЕРИСТИКА НАРУШЕНИЙ ЗЕМНОЙ ПОВЕРХНОСТИ	25
3	ЗАКЛЮЧЕНИЯ О НАПРАВЛЕНИИ РЕКУЛЬТИВАЦИИ	26
4	ПРОЕКТНЫЕ РЕШЕНИЯ	27
5	ТЕХНИЧЕСКИЙ ЭТАП РЕКУЛЬТИВАЦИИ	29
6	СРОКИ ПРОИЗВОДСТВА РАБОТ. ПОТРЕБНОСТЬ В СТРОИТЕЛЬНЫХ МАШИНАХ И МЕХАНИЗМАХ	31
7	ПРАВИЛА ТЕХНИКИ БЕЗОПАСНОСТИ ПРИ ПРОИЗВОДСТВЕ ЗЕМЛЯНЫХ РАБОТЗЕМЛЕРОЙНЫМИ МАШИНАМИ	41
8	БИОЛОГИЧЕСКИЙ ЭТАП РЕКУЛЬТИВАЦИИ ЗЕМЕЛЬ	46
9	КОНТРОЛЬ НАД ПРОЦЕССОМ РЕКУЛЬТИВАЦИИ. ПОРЯДОК ПРИЕМКИ-ПЕРЕДАЧИ РЕКУЛЬТИВИРОВАННЫХ ЗЕМЕЛЬ	61
10	ОХРАНА ОКРУЖАЮЩЕЙ СРЕДЫ	62
	СПИСОК ИСПОЛЬЗОВАННОЙ ЛИТЕРАТУРЫ	64
	ПРИЛОЖЕНИЯ	65

СПИСОК ИЛЛЮСТРАЦИЙ И ТАБЛИЦ

№ п/п	№	Наименование	Стр.
1	2	3	4
ИЛЛЮСТРАЦИИ			
1	1.1	Обзорная карта расположения участка №2В. Масштаб 1:200 000	9
2	1.2	Обзорная карта расположения участков №25 и №24. Масштаб 1:200 000	10
3	1.3	Обзорная карта расположения участков №21, №20, №19. Масштаб 1:200 000	11
4	1.4	Обзорная карта расположения участков №7Б. Масштаб 1:200 000	12
5	1.5	Обзорная карта расположения участков №29, №28, №27А. Масштаб 1:200 000	13
6	1.6	Обзорная карта расположения участков №8Б. Масштаб 1:200 000	14
7	4.1	Схема рекультивации карьеров грунта (до 10°)	28
8	6.1	Техническая характеристика бульдозера Т-130	34
9	6.2	Техническая характеристика катка дорожного вибрационного CLG-616	35
ТАБЛИЦЫ			
1	1.1	Координаты угловых точек участков	15
2	5.1	Сводная таблица вычисления объемов работ связанных с рекультивацией участков	30
3	6.1	Значения расчетных величин	32
4	6.2	Объемы технического этапа рекультивации	36
5	6.3	Таблица сметной стоимости технического этапа рекультивации	36
6	6.4	Таблица сметной стоимости технического этапа рекультивации по видам оборудования	37
7	6.5	Калькуляция стоимости маш/часа работы бульдозера Т-130	39
8	6.6	Калькуляция стоимости 1 маш/часа работы катка CLG616, 16 тн	40
9	8.1	Технико-экономические показатели биологического этапа рекультивации	46
10	8.2	Перечень и объемы работ по созданию травостоя	47
11	8.3	Расчет потребности семян и удобрений	48
12	8.4	Сводная таблица сметной стоимости работ	49
13	8.5	Технико-экономические показатели рекультивации участка «№2В»	50

14	8.6	Технико-экономические показатели рекультивации участка «№25»	51
15	8.7	Технико-экономические показатели рекультивации участка «№24»	52
16	8.8	Технико-экономические показатели рекультивации участка «№7Б»	53
17	8.9	Технико-экономические показатели рекультивации участка «№8Б»	54
18	8.10	Технико-экономические показатели рекультивации участка «№29»	55
19	8.11	Технико-экономические показатели рекультивации участка «№28»	56
20	8.12	Технико-экономические показатели рекультивации участка «№27А»	57
21	8.13	Технико-экономические показатели рекультивации участка «№8А»	58
22	8.14	Технико-экономические показатели рекультивации участка «№9В»	59
23	8.15	Технико-экономические показатели рекультивации участка «№9Б»	60

СПИСОК ТЕКСТОВЫХ ПРИЛОЖЕНИЙ

№ п/п	№ прил.	Наименование	Стр.
1	1	Задание на разработку проекта рекультивации нарушенных земель	66
2	2	Лицензии ТОО «Жетісу-Жеркойнауы» №0004297 от 18.08.2011г, №13014203 от 04.09.2013г.	68
3	3	Акты обследования нарушаемых (подлежащих нарушению) земель, подлежащих рекультивации	72

ВВЕДЕНИЕ

Целью данного проекта является определение способа рекультивации нарушенных земель при добыче общераспространенных полезных ископаемых на 11 участках, расположенных в Актогайском районе (№2В, №25, №24, №27А) и на землях административно-территориального подчинения г.Балхаш (№7Б, №8Б, №29, №28, №8А, №9В, №9Б) Карагандинской области, используемых для модернизации ж/д транспортного коридора Достык-Актогай-Мойынты-Жарык-Жезказган-Саксаульская-Кандызгаш-Актобе-Илецк (строительство вторых путей железнодорожного участка Достык-Мойынты).

На проектируемые объекты рекультивации имеются разрешения на право недропользования на добычу общераспространенных полезных ископаемых, используемых при строительстве (реконструкции) и ремонте автомобильных дорог общего пользования, железных дорог и гидросооружений.

Проект составлен ТОО «Жетісу-Жеркойнауы» (государственные Лицензии №0004297 от 18.08.11г, №1314203 от 04.09.13г.) – приложение 2.

Исходными данными для разработки проекта являются:

-Задание на разработку проекта рекультивации нарушенных земель;

-План горных работ по добыче общераспространенных полезных ископаемых на 5 участках, расположенных в Актогайском районе (№2В, №25, №24) и на землях административно-территориального подчинения г.Балхаш (№7Б, №8Б) Карагандинской области, используемых для модернизации ж/д транспортного коридора Достык-Актогай-Мойынты-Жарык-Жезказган-Саксаульская-Кандызгаш-Актобе-Илецк (строительство вторых путей железнодорожного участка Достык-Мойынты).

-План горных работ по добыче общераспространенных полезных ископаемых на 6 участках (№29, №28, №27 А, №8 А, №9 В, №9 Б), расположенных на землях административно-территориального подчинения г.Балхаш Карагандинской области, используемых для модернизации ж/д транспортного коридора Достык-Актогай-Мойынты-Жарык-Жезказган-Саксаульская-Кандызгаш-Актобе-Илецк (вторые пути участка Достык-Мойынты).

Составление настоящего проекта основывалось на положениях по охране окружающей среды и природопользовании закрепленных в законодательной базе Республики Казахстан, а именно:

- **Конституции Республики Казахстан**, принятой 30 августа 1995 года с внесенными изменениями и дополнениями, которая предоставляет гражданам право на благоприятную для жизни и здоровья окружающую природную среду. Конституцией Республики Казахстан определено, что земля, ее недра, воды, растительный и животный мир, другие природные ресурсы находятся исключительно в государственной собственности и подлежат охране;

- Земельный кодекс Республики Казахстан.

Принят 20 июня 2003г. с внесением изменений и дополнений.

Земельный Кодекс определяет компетенцию государственных органов в области земельных отношений, а также устанавливает состав земель, принципы и порядок пользования землей, изъятие земель для государственных и общественных нужд, использование земельных участков для изыскательских работ. Кодексом определены права, обязанности, защита прав землевладельцев и землепользователей, положения и задачи охраны земель, сформулированы принципы ведения земельного кадастра и землеустройства. Установлены ответственность за нарушение земельного законодательства и порядок разрешения земельных споров.

В нем раскрыты правовые требования к выделению, предоставлению и использованию земель сельскохозяйственного назначения, земель населенных пунктов, земель промышленности, транспорта, связи, для нужд космической деятельности, обороны, национальной безопасности и иного несельскохозяйственного назначения, земель особо охраняемых природных территорий оздоровительного, рекреационного назначения, земель лесного, водного фонда и земель запаса. Предусмотрен законодательный порядок возмещения убытков землевладельцам и землепользователям, возмещения потерь сельскохозяйственного и лесохозяйственного производства, государственный контроль за использованием и охраной земель, в том числе за рекультивацией нарушенных земель, снятием, сохранением и использованием плодородного слоя почвы при проведении работ, связанных с нарушением земель;

- Экологический кодекс Республики Казахстан.

Принят 9 января 2007г. с внесением изменений и дополнений.

Экологический Кодекс Республики Казахстан является основным правовым документом, регламентирующим вопросы охраны и использования природных ресурсов в Республике Казахстан. Призван обеспечить защиту конституционных прав граждан Казахстана на благоприятную для их жизни и здоровья окружающую природную среду, определяет правовые, экономические и социальные основы ее охраны в интересах настоящего и будущих поколений.

Экологический кодекс направлен на предотвращение вредного воздействия человеческой деятельности на окружающую природную среду, сохранение природного равновесия и организацию рационального природопользования, обеспечение устойчивого государственного развития республики.

Экологическим кодексом определены права и обязанности граждан по охране окружающей среды, определена компетенция центрального государственного исполнительного органа, а также местных представительных и исполнительных органов и органов местного самоуправления в области охраны окружающей природной среды.

Экологический кодекс регулирует также вопросы нормирования качества окружающей природной среды, включая виды нормативов, порядок их утверждения. В нем сформулированы экологические требования к хозяйственной и иной деятельности и принципы экологической экспертизы. Выявлены общие подходы к выделению зон чрезвычайной экологической ситуации и экологического бедствия, а также особо охраняемых объектов природы;

- **Кодекс Республики Казахстан «О здоровье народа и система здравоохранения».**

Принят 18 сентября 2009г. с внесением изменений и дополнений.

Кодекс определяет Государственное регулирование и управление в области здравоохранения, устанавливает компетенцию государственных, уполномоченных, центральных исполнительных и органов местного самоуправления.

Особое внимание в кодексе уделяется вопросам государственного контроля и надзора в области здравоохранения и санитарно-эпидемиологического благополучия окружающей среды. Установлены положения по охране здоровья граждан, определены права и обязанности всех категорий граждан и юридических лиц в области здравоохранения и гарантий их обеспечения.

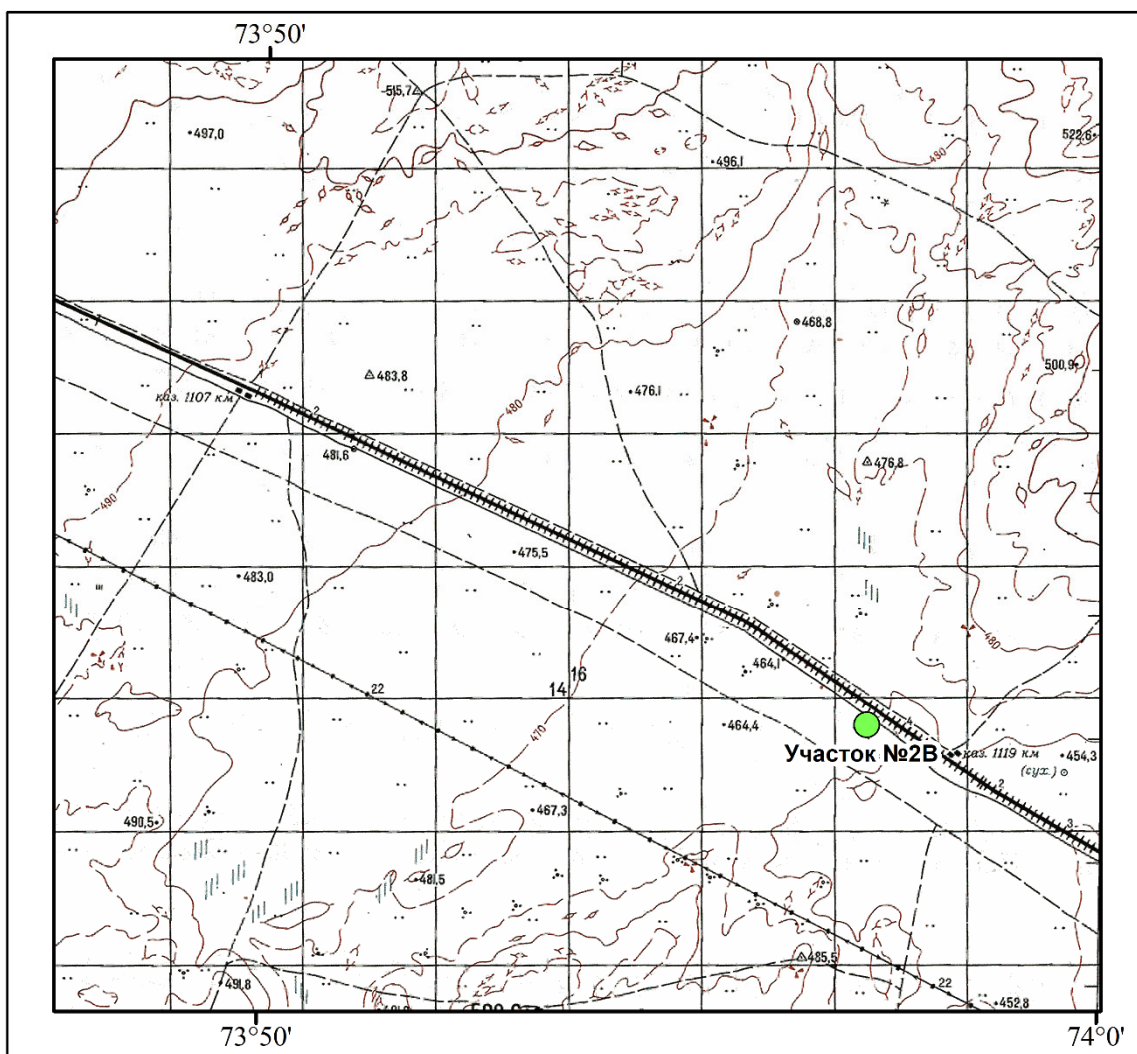
В кодексе закреплены санитарно-эпидемиологические требования к хозяйственной деятельности:

- к хозяйственно-питьевому водоснабжению и местам культурно-бытового водопользования;
- атмосферному воздуху;
- содержанию территорий, сбору и утилизации производственных и бытовых отходов;
- радиационной опасности.

1. ОБЩИЕ СВЕДЕНИЯ ОБ ОБЪЕКТЕ ПРОЕКТИРОВАНИЯ

1.1 Краткое описание объектов проектирования

Участки общераспространенных полезных ископаемых (грунтов) находятся в юго-восточной части Карагандинской области, располагаясь в Актогайском районе (№2В, №25, №24, №27А) и на землях административно-территориального подчинения г. Балхаш (№7Б, №8Б, №29, №28, №8А, №9В, №9Б), в непосредственной близости от реконструируемой железной дороги, железнодорожного участка «Достык – Мойынты», на территории листов: L-43-VIII, L-43-X, L-43-XI, L-43-XII (рис.1.1-1.6).



Условные обозначения


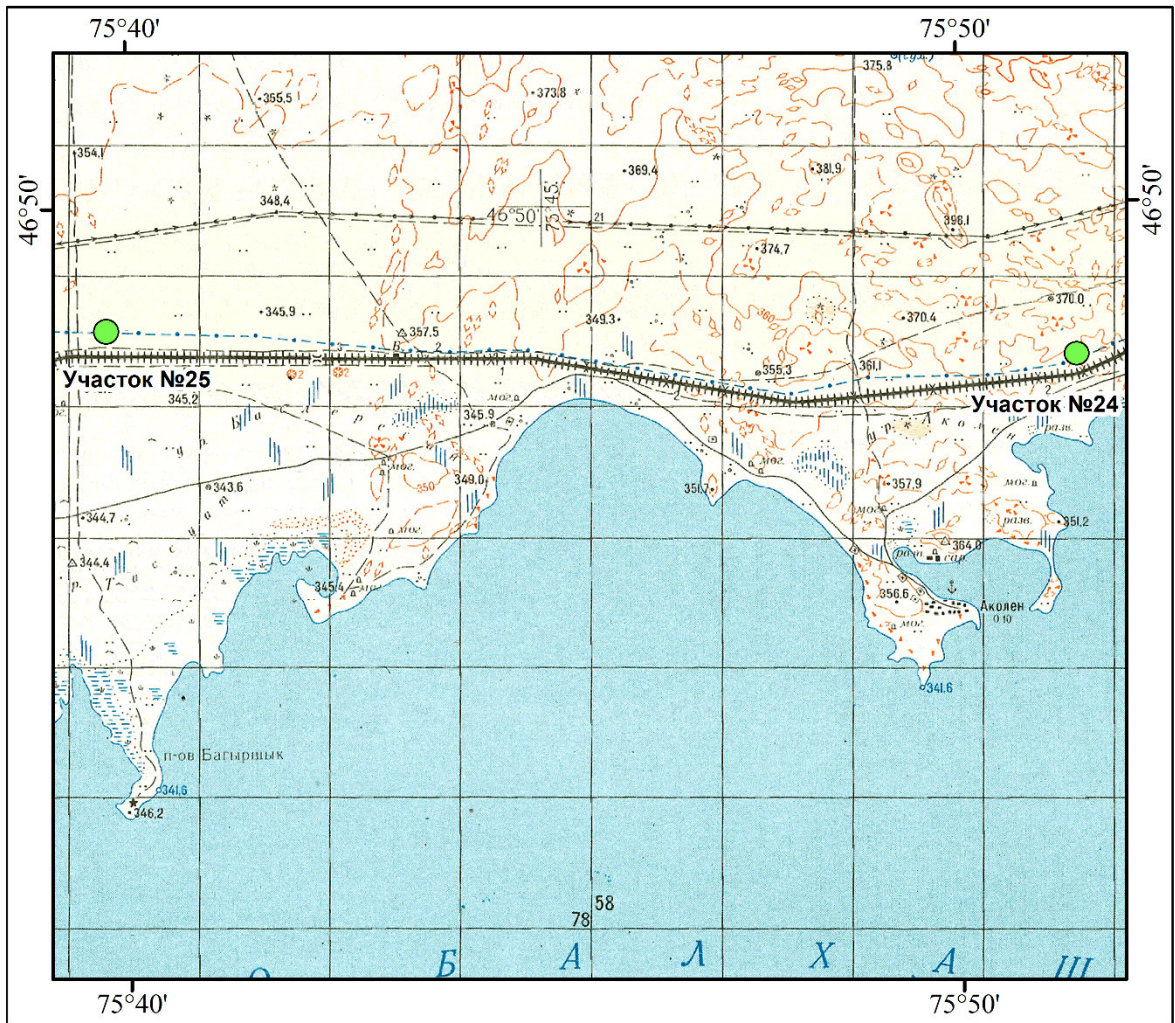
 - наименование и расположение участка
Участок №2В

Рис.1.1 Обзорная карта расположения участка №2В.
Масштаб 1:200 000



Условные обозначения

- - наименование и расположение участка
- Участок №25

Рис.1.2 Обзорная карта расположения участков №25 и №24.
Масштаб 1:200 000

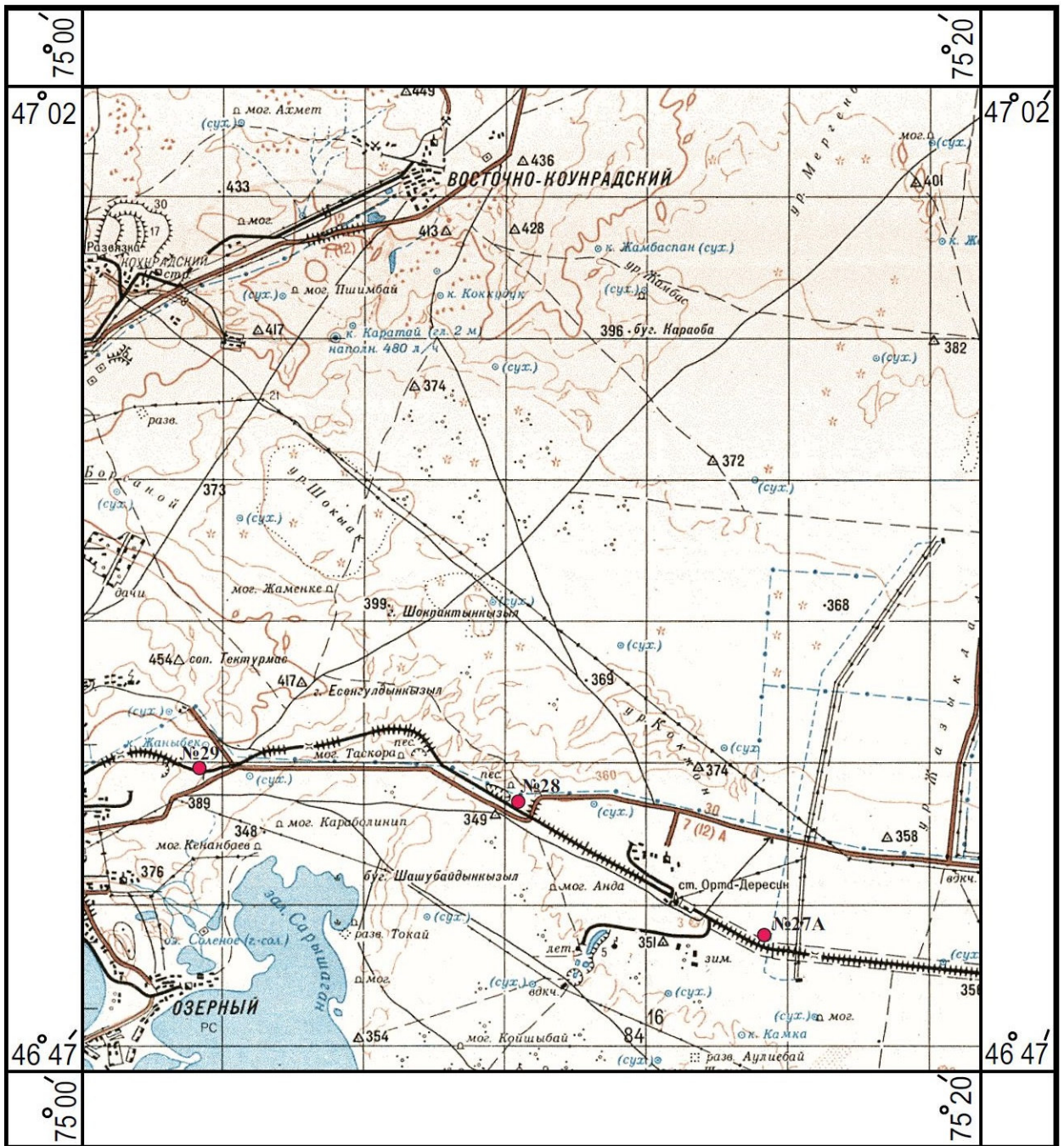
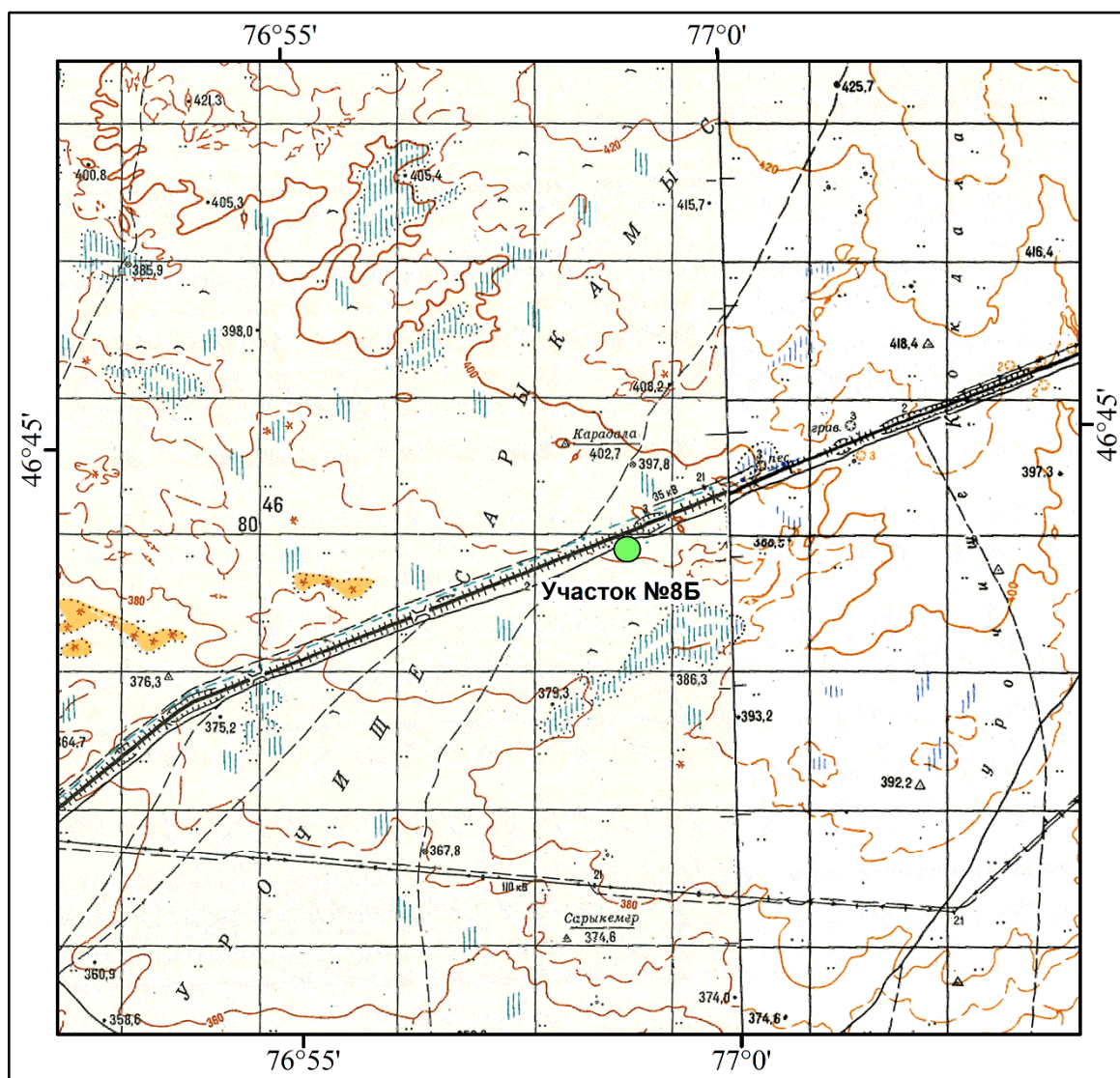


Рис.1.5 Обзорная карта расположения участков №29, №28, №27А.
Масштаб 1:200 000



Условные обозначения

- - наименование и расположение участка
- Участок №8Б

Рис. 1.6 Обзорная карта расположения участков №8Б.
Масштаб 1:200 000

Административный центр Актогайского района – село Актогай, находится на расстоянии от 166 до 237 км севернее участков работ. Площадь района 52 тыс. км², население 17,474 тыс. человек. Население сконцентрировано, в основном, в населенных пунктах: Абай, Айыртас, Акжарык, Актас, Куаныш, Актогай, Акший, Жанаорталык, Нуркен, Сарытерек, Сауле, Шылым. Остальная часть населения проживает на железнодорожных станциях и разъездах, а также в рабочих поселках.

Территория под управлением городской администрации (акимата) города Балхаш составляет 591591 га, в том числе 203003 га составляют земли населённых пунктов. В подчинении у Балхашской городской администрации

находятся следующие населённые пункты: Балхаш, посёлок Саяк (478 га, 3172 жителя), посёлок Гульшат и административно в его составе также посёлок Чубар-Тюбек (26,0 тыс. га, 520 жителей). В мае 1997 года город Балхаш административно включён в Карагандинскую область, в связи с изменениями границ последней. Балхаш – город областного значения, с населением на 2023 г - 72885 человек.

Основной вид деятельности проживающего на данной территории населения - добыча медной руды для Балхашского металлургического комбината. Добываются также мрамор и золото. Имеется железнодорожная станция.

Участок дороги, площадь проведения разведочных работ расположены в IV дорожно-климатической зоне. Климатический район IIIА.

Сейсмическая опасность в баллах по шкале MSK-64 (К), в соответствии с СП РК 2.03-30-2017 территории проведения разведочных работ равна 5 (пяти) баллам.

Географические координаты угловых точек участков представлены ниже, в таблице 1.1.

Таблица 1.1

Координаты угловых точек участков

Наименование участка	№№ угловых точек	Географические координаты		Площадь участка, га
		северная широта	восточная долгота	
1	2	3	4	5
№2 В	1	47° 03' 14,28"	73° 57' 09,84"	5,87
	2	47° 03' 08,21"	73° 57' 02,95"	
	3	47° 03' 03,44"	73° 57' 11,81"	
	4	47° 03' 09,74"	73° 57' 19,28"	
№25	1	46° 48' 58,15"	75° 39' 42,59"	9,87
	2	46° 48' 58,04"	75° 40' 01,74"	
	3	46° 48' 50,24"	75° 40' 01,84"	
	4	46° 48' 50,17"	75° 39' 42,77"	
№24	1	46° 48' 43,12"	75° 51' 23,31"	7,65
	2	46° 48' 47,44"	75° 51' 38,88"	
	3	46° 48' 49,62"	75° 51' 47,76"	
	4	46° 48' 44,70"	75° 51' 48,81"	
	5	46° 48' 42,52"	75° 51' 39,93"	
	6	46° 48' 39,40"	75° 51' 25,17"	
№7 Б	1	46° 44' 25,28"	76° 22' 47,14"	9,42
	2	46° 44' 32,36"	76° 22' 48,64"	
	3	46° 44' 27,79"	76° 23' 09,31"	
	4	46° 44' 21,45"	76° 23' 06,72"	

№8 Б	1	46° 44' 13,04"	76° 58' 53,90"	9,69
	2	46° 44' 03,88"	76° 58' 58,95"	
	3	46° 44' 00,07"	76° 58' 45,42"	
	4	46° 44' 09,31"	76° 58' 39,72"	
№29	1	46° 51' 40,16"	75° 02' 50,40"	2,06
	2	46° 51' 38,40"	75° 02' 50,53"	
	3	46° 51' 38,54"	75° 02' 47,53"	
	4	46° 51' 38,83"	75° 02' 42,38"	
	5	46° 51' 40,34"	75° 02' 29,86"	
	6	46° 51' 42,29"	75° 02' 30,93"	
	7	46° 51' 39,43"	75° 02' 47,44"	
№28	1	46° 50' 59,75"	75° 09' 48,71"	8,27
	2	46° 51' 04,66"	75° 09' 36,15"	
	3	46° 51' 12,49"	75° 09' 41,45"	
	4	46° 51' 07,84"	75° 09' 54,19"	
№27А	1	46° 49' 11,80"	75° 15' 09,98"	18,86
	2	46° 49' 07,90"	75° 15' 31,38"	
	3	46° 48' 55,21"	75° 15' 26,12"	
	4	46° 48' 59,77"	75° 15' 04,56"	
№8А	1	46° 41' 57,58"	76° 48' 16,59"	9,0
	2	46° 41' 57,35"	76° 48' 30,70"	
	3	46° 41' 47,64"	76° 48' 30,38"	
	4	46° 41' 47,86"	76° 48' 16,27"	
№9В	1	46° 47' 18,51"	77° 08' 45,02"	4,78
	2	46° 47' 14,18"	77° 08' 41,03"	
	3	46° 47' 09,03"	77° 08' 53,08"	
	4	46° 47' 13,44"	77° 08' 57,05"	
№9Б	1	46° 51' 05,38"	77° 15' 23,68"	16,61
	2	46° 51' 09,90"	77° 15' 14,81"	
	3	46° 50' 52,84"	77° 14' 52,43"	
	4	46° 50' 48,32"	77° 15' 01,52"	
Итого 11 участков	-	-	-	102,08

1.2 Природные условия

1.2.1. Климат

Климат резко континентальный, сухой. Зима холодная и продолжительная с устойчивым снежным покровом, значительными скоростями ветра и частыми метелями. Лето сравнительно жаркое и сухое. Район относится к зоне недостаточного и неустойчивого увлажнения, довольно большая сухость воздуха.

Климатическая характеристика района приводится по метеостанции г. Балхаш и по СНиП РК 2.04-01-2017.

Среднемесячная температура воздуха изменяется от -14,7 до +24,0°C. Самыми холодными месяцами являются зимние (декабрь-февраль), теплыми - летние (июнь-август). В холодный период значительные переохлаждения отмечаются в ночные часы суток, поэтому меры защиты от переохлаждения сводятся к теплозащите помещений. Абсолютная максимальная-(+41)°С.

Осадки. Среднее количество атмосферных осадков, выпадающих за год составляет 137 мм. По сезонам года осадки распределяются неравномерно. Наибольшее количество осадков выпадает в теплый период года (апрель-октябрь) - 76 мм, наименьшее в холодный период - 61 мм. Среднегодовая высота снежного покрова составляет 17 мм, запас воды в снеге 65 мм.

В распределении снежного покрова на описываемой территории какой-либо закономерности не наблюдается. Снежный покров появляется в первой декаде ноября. Устойчивый снежный покров устанавливается обычно через 20-30 дней после его появления.

Средняя из наибольших высот снежного покрова за зиму - 17 см. Количество дней со снежным покровом в году - 102.

Ветер. Для исследуемого района характерны частые и сильные ветры, преимущественно северо-восточного и юго-западного направлений. Один раз в 5 лет возможна скорость ветра 22 м/сек, в 10 лет-23 м/сек.

Согласно СНиП РК 2.04.01-2017 номер района по средней скорости ветра за зимний период - 5, номер района по давлению ветра - III.

1.2.2 Геоморфология и рельеф

Геоморфологически участки располагаются на северо-западном побережье озера Балхаш, на расстоянии от 1,5 до 90 км, представленном типичным Центрально-казахстанским мелкосопочником с разрушенными до выходов коренных пород вершинами возвышенностей.

1.2.3 Инженерно-геологическая характеристика

В региональном плане район работ (расположения участков) находится в пределах Джунгаро-Балхашской герцинской складчатой системы, в юго-западной части Балхашского антиклинория (восточная группа участков) и Южно-Токрауской впадине, переходящей далее на северо-запад в Моинтинскую впадину (северо-западная группа участков).

В геологическом строении территории принимают участие разнообразные осадочные, вулканогенные и интрузивные образования протерозоя, палеозоя, мезозоя и кайнозоя.

Участки строительных грунтов, имеют разные площади и конфигурацию. Ниже приводится краткая характеристика геологического строения участков:

- **Участок №2В.** По отношению к железной дороге «Достык-Мойынты» находится в пределах участка Мойынты Балхаш, в 16 км северо-западной станции Сарыкум, на расстоянии 150м юго-западной от ж/д.

Конфигурация участка – четырёхугольная, со сторонами 243,6-238X237,3-250,5 м, площадью 5,87 га.

В геоморфологическом отношении участок располагается на равнинной, слабонаклонной на юго-запад поверхности. Относительные превышения до 2 метров (абсолютные отметки – 553,0-554,9 м).

С поверхности продуктивная толща участка сложена верхнечетвертично-современными делювиально-пролювиальными (*dl-prQ₃₋₄*): суглинком твердым, мощностью 0,5м, супесью твердой, мощностью 0,3-0,6м и песками гравелистыми, мощностью 0,5-1,8м, ниже - продуктами выветривания отложений среднего карбона керегетасской свиты (*elC₂kg*) в виде дресвяно-щебенистого грунта, мощностью 0,5-1,9м.

Перекрываются продуктивные образования почвенно-растительным слоем, мощностью 0,2м.

Подстилающие породы представлены песчаниками среднего карбона. Грунтовые воды не вскрыты.

-Участок №25. По отношению к железной дороге «Достык-Мойынты» находится в пределах участка Балхаш-Акжайдак, в 21 км западной станции Акжайдак, в 150 м северней ж/д.

Конфигурация участка – четырёхугольная, со сторонами 246,6-240,9X406,1-404,2 м, площадью 9,87 га.

В геоморфологическом отношении участок располагается на слабоволнистой, всхолмлённой поверхности. Относительные превышения до 5 метров (абсолютные отметки – 336,6-341,5м).

Продуктивная толща участка сложена: верхнечетвертично-современными делювиально-пролювиальными (*dl-prQ₃₋₄*) суглинками твёрдыми, мощностью 0,6 м, супесью твердой, мощностью 0,6-1,0м и песками средней крупности и крупными, мощностью 1,4-2,7м.

Перекрываются продуктивные образования почвенно-растительным слоем, мощностью 0,2м. Подстилающие образования не вскрыты.

Грунтовые воды на участке вскрыты на глубине 2,6-3,5м.

- Участок №24. По отношению к железной дороге «Достык-Мойынты» находится в пределах участка Балхаш-Акжайдак, в 6,5 км западной станции Акжайдак, в 100 м северо-западной ж/д.

Конфигурация участка – четырёхугольная, прямоугольник, вытянутый в северо-восточном направлении, со сторонами 121,4-153,6X555,9-530,0м, площадью 7,65га.

В геоморфологическом отношении участок располагается на равнинной, слабонаклонной на юг поверхности. Относительные превышения до 7 метров (абсолютные отметки – 347,4-354,7м).

С поверхности продуктивная толща участка сложена верхнечетвертично-современными делювиально-пролювиальными (*dl-prQ₃₋₄*): суглинками твердыми, полутвердыми, твердыми с дресвой, мощностью 0,9-3,6 м, супесью твердой, мощностью 0,5-0,6 м и песками мелкими, мощностью 0,2-0,3 м, ниже - продуктами выветривания отложений

нижнего карбона турнейского яруса (elC_{1t}) в виде дресвяного грунта, мощностью 0,9-2,0м.

Перекрываются продуктивные образования почвенно-растительным слоем, мощностью 0,2м. Подстилающие образования представлены песчаниками нижнего карбона турнейского яруса (C_{1t}). Грунтовые воды не встречены.

- **Участок №7Б.** По отношению к железной дороге «Достык-Мойынты», находится в пределах участка Балхаш-Актогай, в 10км северо-восточней станции Ащыозек, в 250м севернее ж/д.

Конфигурация участка – четырёхугольная, прямоугольник, вытянутый в юго-восточном направлении, со сторонами 221,0-203,4X461,0-431,5м, площадью 9,42 га.

В геоморфологическом отношении участок располагается на равнинной, слабонаклонной на юго-восток поверхности. Относительные превышения до 8 метров (абсолютные отметки – 335,7-343,9м).

С поверхности продуктивная толща участка сложена верхнечетвертично-современными делювиально-пролювиальными ($dl-prQ_{3-4}$) суглинками твердыми, дресвяными и с дресвой, мощностью 0,2-1,3 м, ниже - продуктами выветривания отложений верхнего силура лудловского яруса яруса (elS_{2ld}) в виде дресвяного грунта, мощностью 0,7-3,5 м.

Перекрываются продуктивные образования почвенно-растительным слоем, мощностью 0,2м.

Подстилающие образования представлены песчаниками верхнего силура лудловского яруса яруса (S_{2ld}). Грунтовые воды выработками не вскрыты.

- **Участок №8Б.** По отношению к железной дороге «Достык-Мойынты» находится в пределах участка Балхаш-Актогай, в 9км юго-западнее станции Тагынкара, в 150м юго-восточнее ж/д.

Конфигурация участка – четырёхугольная, со сторонами 310,0-302,6X322,4-310,5м, площадью 9,69га.

В геоморфологическом отношении участок располагается на слабонаклонной на юг поверхности. Относительные превышения до 5 метров (абсолютные отметки – 376,2-381,3м).

С поверхности продуктивная толща участка сложена верхнечетвертично-современными делювиально-пролювиальными ($dl-prQ_{3-4}$) суглинками твердыми, мощностью 0,6 м, супесью твердой, мощностью 0,2-0,6м, ниже - продуктами выветривания отложений верхнего силура лудловского яруса яруса (elS_{2ld}) в виде дресвяного грунта, мощностью 1,4-2,3 м.

Перекрываются продуктивные образования почвенно-растительным слоем, мощностью 0,2м.

Подстилающие образования представлены песчаниками верхнего силура лудловского яруса яруса (S_{2ld}). Грунтовые воды выработками не вскрыты.

Участок №29. По отношению к железной дороге «Достык-Мойынты», участок находится справа (северо-восточнее) в 65м.

Конфигурация участка – многоугольная, вытянутая в СЗ направлении, субпараллельно железной дороге со сторонами 27-65X428-444 м, площадью 2,06га.

В геоморфологическом отношении участок располагается на выровненной, слабонаклонной на восток поверхности. Относительные превышения до 2 метров (абсолютные отметки – 381,5-383,5м).

Продуктивная толща участка сложена делювиально-пролювиальными отложениями *средне-верхнего отдела четвертичной системы (dpQ₂₋₃)*, представленными переслаивающимися между собой суглинками твердыми, легкими, песчанистыми с дресвой (мощностью 0,0-2,2м), песками крупнозернистыми (мощностью 0,0-1,8м), дресвой гранитизированных диоритовых порфиритов на песчаном заполнителе (мощностью 0,0-1,1м).

Перекрываются продуктивные образования слабогумусированными супесями твердыми, мощностью 0,2м.

Подстилаются продуктивные образования глинами твердыми, легкими, песчанистыми, вскрытой мощностью до 1,3 м. Грунтовые воды не вскрыты.

Участок №28. По отношению к железной дороге «Достык-Мойынты», участок находится справа (северо-восточнее) в 100м.

Конфигурация участка – трапецевидная, вытянутая в СЗ направлении, субпараллельно железной дороге со сторонами 306X267-275 м, площадью 8,27га.

В геоморфологическом отношении участок располагается на слабовсхолмленной, слабонаклонной на северо-восток поверхности. Относительные превышения до 2,7 метров (абсолютные отметки – 338,6-341,3м).

Продуктивная толща участка сложена делювиально-пролювиальными отложениями *средне-верхнего отдела четвертичной системы (dpQ₂₋₃)*, представленными переслаивающимися между собой (сверху вниз): суглинками твердыми, легкими, песчанистыми с дресвой (мощностью 0,1-0,4м), песками гравелистыми (мощностью 2,9-3,4м), супесями твердыми, песчанистыми с дресвой (вскрытой мощностью 0,2-0,5м.).

Перекрываются продуктивные образования слабогумусированными супесями мощностью 0,2м.

Подстилаются продуктивные образования супесями, похожими на вышеописанные продуктивной толщи. Грунтовые воды не вскрыты.

Участок №27А. По отношению к железной дороге «Достык-Мойынты», участок находится справа (северо-восточнее) в 100м.

Конфигурация участка – приближенно квадратная, со сторонами 384-406X478-483 м, площадью 18,86га.

В геоморфологическом отношении участок располагается на слабо волнистойпенипленизированной поверхности. Относительные превышения до 0,7 метров (абсолютные отметки – 348,4-349,1м).

Продуктивная толща участка сложена делювиально-пролювиальными отложениями *средне-верхнего отдела четвертичной системы* (dpQ_{2-3}), представленными переслаивающимися между собой (сверху вниз): суглинками твердыми, легкими, песчанистыми (мощностью 0,0-2,3м); супесями твердыми, песчанистыми (по одной скважине мощностью 0,6м); песками гравелистыми (мощностью 0,0-3,2м); гравийным грунтом на песчаном заполнителе (по одной скважине мощностью 2,5м.)

Перекрываются продуктивные образования слабогумусированными супесями мощностью 0,2м.

Подстилаются продуктивные образования песками и гравием (по одной скважине) похожими на вышеописанные продуктивной толщи. Грунтовые воды не вскрыты.

Участок №8А. По отношению к железной дороге «Достык-Мойынты», участок находится справа (севернее) в 300м.

Конфигурация участка – квадратная со сторонами 300X300м, площадью 9,0га.

В геоморфологическом отношении участок располагается на всхолмленной, слабонаклонной на юго-восток поверхности. Относительные превышения до 3,6 метров (абсолютные отметки – 338,0-341,6м).

Продуктивная толща участка сложена (сверху вниз): делювиально-пролювиальными отложениями *верхне-современного отдела четвертичной системы* (dpQ_{3+4}) в виде супесей твердых, пылеватых, дресвяных мощностью 0,1-2,3м; деструктурного элювия песчаников *лудловского яруса* среднего силура (eS_2ld) в виде дресвяного грунта на песчаном заполнителе мощностью 0,0-1,5м.

Перекрываются продуктивные образования слабогумусированными супесями мощностью 0,2м.

Подстилаются продуктивные образования трещиноватыми зеленовато-серыми песчаниками *лудловского яруса* среднего силура (S_2ld) вскрытой мощностью 0,5-2,0м. Грунтовые воды не вскрыты.

Участок №9В. По отношению к железной дороге «Достык-Мойынты», участок находится слева (восточнее) в 300м.

Конфигурация участка – прямоугольник, вытянутый в северо-западном направлении со сторонами 300X158-160м, площадью 4,78га.

В геоморфологическом отношении участок располагается у юго-западного подножья гор Калмакжактан, на склоне запад-северо-западной экспозиции. Относительные превышения до 9,3 метра (абсолютные отметки 424,4– 433,7м).

Продуктивная толща участка сложена деструктурным элювием *варисских интрузивных пород* ($e\gamma Pz_3$), в виде дресвяного грунта лейкократовых гранитов.

Перекрываются продуктивные образования слабогумусированными супесями мощностью 0,2м.

Подстилаются продуктивные образования трещиноватыми гранодиоритами варисскими ($\gamma\delta Pz_3$) вскрытой мощностью до 2м. Грунтовые воды не вскрыты.

Участок №9Б. По отношению к железной дороге «Достык-Мойынты», участок находится слева (юго-восточнее) в 100м.

Конфигурация участка – прямоугольник, вытянутый в северо-восточном направлении, параллельно железной дороге со сторонами 705-708Х235-238м, площадью 16,61га.

В геоморфологическом отношении участок располагается на всхолмленной, слабонаклонной на север поверхности. Относительные превышения до 4 метров (абсолютные отметки 485,1-489,1м).

Продуктивная толща участка сложена переслаивающимися делювиально-пролювиальными отложениями *верхне-современного отдела четвертичной системы* (dpQ_{3+4}), представленными (сверху вниз): песками мелкими мощностью 0,0-0,7м; супесью твердой, песчанистой с дресвой мощностью 0,0-1,1м; суглинками твердыми, легкими, песчанистыми мощностью 0,0-1,8 м; деструктурным элювием варисских гранитов ($e\gamma Pz_3$) в виде дресвяного грунта на песчаном заполнителе мощностью 0,0-1,8м.

Перекрываются продуктивные образования слабогумусированными супесями мощностью 0,2м.

Подстилаются продуктивные образования *варисскими интрузивными* породами в виде трещиноватых гранитов (γPz_3), вскрытой мощностью 0,4-2,4м. Грунтовые воды не вскрыты.

1.2.4 Гидрографическая сеть и гидрогеологическая характеристика

В связи с засушливостью климата и преобладанием мелкосопочного и равнинного рельефа речная сеть района развита слабо и представлена преимущественно временными водотоками, действующими в период паводков. Сток поверхностных вод обеспечивается рельефом местности повсеместно в пониженные места рельефа.

Реки Токрауын, Кусак, Каратал, Мойынты и другие начинаются на севере и текут с гор к озеру Балхаш, но часто не доходят до него.

Озеро Балхаш бессточное. Расположено в обширной Балхаш-Алакольской котловине. Площадь 17-22 тыс. км², длина 605 км, ширина от 9-19 км. в восточной части до 74 км в западной. Объем водной массы 112км³. Площадь бассейна около 501 тыс. км² Наибольшая глубина 26м.

Северные берега озера, к которым близко подходят отроги Казахского мелкосопочника, высокие, скалистые, со следами древних террас. Береговая линия довольно извилиста. Берега расчленены многочисленными заливами и бухтами. Островов мало, наиболее крупные из них - Басарал и Тасарал.

Балхаш - полупресноводное озеро. Химические свойства воды зависят от особенности гидрографии бассейна. Далеко выдающийся в озеро полуостров Сарыесик разделяет его на две отличные друг от друга в

гидрологическом отношении половины - западную и восточную, соединённые узким (ширина 3,5км) проливом Узынарал.

Минерализация воды и содержание солей в западных и восточных частях весьма различны, что объясняется впадением в западную часть крупной р. Или, приносящей в озеро до 73-80% годового притока воды (около 23,0км³). Вода в западной части Балхаша почти пресная (0,74г/л), более мутная (прозрачность до 1м), желтовато - серого цвета, в восточной части - солоноватая (5,21г/л), прозрачная (5,5м), цвет от голубоватого до изумрудно-голубого.

Северо-западная группа участков и непосредственно участок железной дороги, располагаются в пределах пересохшего много лет назад обширного (до 37 км в ширину) русла реки Мойынты, преимущественно снегового питания и берущей начало на южном склоне Казахского мелкосопочника на высоте около 900 м (северо-западная группа участков).

Между городом Балхаш и восточной группой участков располагается единственная река Токрау (в верховьях р. Жаманкуль), длиной 298 км, площадью бассейна 21100 км², берет свое начало в горах Кызылтас и оканчивается в песках, западнее крайнего участка, в 20 км. Данная река является единственным источником питьевого водоснабжения как города Балхаш, так и прилегающих населенных пунктов, в т.ч. пос. Саяк.

1.2.5 Растительность и животный мир

В центральной и южной частях растут боялыч, кокиек, полынь, сарсазан, солянка, бюургун и другие; в горных районах - сосна, берёза, тополь, осина.

Водятся волк, лисица, заяц, из птиц - куропатка, гусь, утка и другие.

1.2.6 Почвенный покров

Почвы каштановые, бурые, солончаковые. Почвенный покров маломощный (0,2м) и представлен слабо гумусированным супесчаным материалом, с единичными включениями щебня и корнями травяной растительности.

Нормативная глубина промерзания грунта по СНиП РК 2.04-01-2017 - 162 мм (для глинистых грунтов), 197 мм (для песков мелких и пылеватых), 211 мм (для песков средних, крупных и гравелистых), 239 мм (для крупнообломочных грунтов).

1.2.7 Характеристика почво-грунтов по группам пригодности для снятия и последующего использования потенциально-плодородного слоя почвы для биологической рекультивации

Пригодность почво-грунтов для биологической рекультивации устанавливается на основании изучения их физико-химических и агрохимических свойств. Основанием для отнесения почв и почвообразующих пород к той или иной группе пригодности для

произрастания растений служит комплекс физико-химических свойств, который определен ГОСТом 17.5.1.03.86 «Классификация вскрышных и вмещающих пород для биологической рекультивации земель».

При определении мощности снятия плодородного слоя почвы и потенциально плодородных пород необходимо руководствоваться ГОСТом 17.5.3.06-85 «Требования к определению нормы снятия плодородного слоя почвы при производстве земляных работ», а также «Техническими указаниями по проведению почвенно-мелиоративных изысканий при проектировании, рекультивации земель, снятия, сохранения и использования плодородного слоя почв», Алма-Ата, 1993г.

По всем 11участкам была проведена агрохимическая оценка по основным показателям плодородия почв на основе следующих показателей: валовые формы азота, фосфора и калия, общее содержание гумуса, кислотность почвы рН и механическому составу.

Почвы не засолены, большей частью солонцеваты, что отражено в отчетах по результатам геологоразведочных работ.

По классификации почв по их пригодности к биологической рекультивации (ГОСТ 175.3.06) для сухостепной и пустынной зоны почвенный слой участков относится к плодородному со средним содержанием гумуса более 1 %.

Содержание массовой доли гумуса в почвенном покрове различное от 0,3 до 0,78%, что по ГОСТ 175.3.06 для сухостепной и пустынной зоны определяет их как потенциально плодородный слой. Гумус является основным накопителем питательных веществ в почве. В нем содержится 95-99% всех запасов азота почвы, 60% фосфора, до 80% серы, значительная часть микроэлементов. Питательные вещества в гумусе находятся в недоступной для растений форме. Только после его разложения микроорганизмами питательные вещества переходят в доступную форму. От содержания гумуса зависит важнейшее свойство почвы — её поглощательная способность. Чем она выше, тем почва плодороднее и лучше удерживает питательные вещества.

Значения рН колеблется от 8,91 до 10,17, что позволяет отнести почвы кщелочным.

Содержание общего азота 0,042 - 0,112%. Азот — важнейший элемент минерального питания растений, обеспеченность которым во многом определяют эффективность и устойчивость функционирования агроэкосистем. Потребность растений в азоте осуществляется в основном за счет почвенных запасов. Наиболее важными показателями, характеризующими азотный режим почвы, являются содержание общего азота, минеральных его форм, способность органических соединений азота к аммонификации и нитрификации.

По содержанию валовых форм фосфора и калия наблюдается аналогичная картина. По степени необходимости калий стоит в одном ряду с азотом и фосфором. Содержание валового фосфора (P_2O_5) от 0,06 до 0,152%. K_2O присутствует в значениях от 1,812 до 2,062%.

Мех состав в допустимых пределах (содержание частиц менее 0,01 мм. – от 7,201 до 50,261%.

Согласно проведенных анализов почвы участков, они соответствуют «Требованиям к определению норм снятия плодородного слоя почвы при производстве земляных работ», сероземам, с мощностью снятия плодородного слоя почвы (ПСП) 20-40 см.

- по результатам лабораторных исследований образцов почвенно-растительного слоя рекомендуется технический и биологический этапы рекультивации участков отработанных карьеров грунтовых резервов.

- Биологический этап рекультивации рассмотрен и приведен в главе 8.

2. ХАРАКТЕРИСТИКА НАРУШЕНИЙ ЗЕМНОЙ ПОВЕРХНОСТИ

Вскрытие и разработка 11 участков общераспространенных полезных ископаемых произведена открытыми карьерами. Выделенные подсчетные блоки совпадают с границами участков и разнятся по качеству и количеству продуктивного слоя.

Геоморфологически участки расположены на выровненной поверхности. Продуктивная толща участков представлена глинами, суглинками, супесью и глинистыми, песчаными, гравийными, щебенистыми, дресвяными грунтами. По классификации пород по трудности экскавации грунтовые продуктивные образования относятся к I (суглинки, супеси, пески) - II (дресвяный, щебенистый грунты) категориям – без предварительного рыхления.

Вскрышные породы участков, представленные супесчано-суглинистыми, слабо гумусированными образованиями, с корнями растений мощностью 0,2м, составляют в объеме 204,1тыс.м³.

К горно-техническим особенностям отрицательного характера можно отнести: маловероятное затопление карьеров в период выпадения атмосферных осадков и зимне-весенний период таяния, но это явление носит кратковременный характер и особого влияния не окажет на производительность карьеров.

При ведении добычных работ на карьерах предусмотрены временные отвалы вскрышных пород внутреннего заложения. В последующем, на этапе рекультивации породы из отвала будут нанесены на рекультивируемую поверхность.

Полезное ископаемое не подвержено самовозгоранию и не пневмокониозоопасны.

Специального строительства производственных объектов при разработке месторождений не предусматривается.

Работы по производству вскрышных работ и добыче грунта на сосредоточенных грунтовых резервах не относятся к настоящему проекту, они приведены в соответствующих разделах проектов разработки,

согласованных в установленном порядке. Добыча будет проведена в период 2024-2025 гг.

3. ЗАКЛЮЧЕНИЯ О НАПРАВЛЕНИИ РЕКУЛЬТИВАЦИИ

Выбор направления рекультивации земель осуществляется с учетом следующих факторов:

- природных условий района (климат, почвы, геологические, гидрогеологические и гидрологические условия, растительность, рельеф), определяющих геосистемы или ландшафтные комплексы;
- агрохимических и агрофизических свойств пород и их смесей в отвалах;
- хозяйственных, социально-экономических и санитарно-гигиенических условий в районе размещения нарушенных земель;
- срока существования рекультивационных земель и возможности их повторных нарушений;
- технологии производства комплекса горных и рекультивационных работ;
- требований по охране окружающей среды;
- планов перспективного развития территории района горных выработок.

Анализ факторов, влияющих на выбор направления рекультивации земель, показывает применение сельскохозяйственного направления рекультивации, полностью отвечающее природным и социальным условиям, а также целенаправленности рекультивации. В соответствии с «Инструкцией о разработке проектов рекультивации нарушенных земель» (приказ Министра сельского хозяйства РК №289 от 02.08.2023г), с актом обследования нарушенных земель и заданием на проектирование, утвержденным заказчиком, с учетом качественной характеристики нарушенных земель по техногенному рельефу, географических и социальных факторов настоящим проектом предусматривается технический и биологический этапы рекультивации. Направление рекультивации принято сельскохозяйственное – создание на нарушенных землях сельскохозяйственных угодий (пастбищ). После отработки участков и проведения рекультивационных мероприятий, рекультивируемая поверхность должна в течении мелиоративного периода зарости местной соле и жароустойчивой растительностью.

Анализ результатов лабораторных исследований образцов почвенно-растительного слоя, проведенных ТОО «Казахстанский научно-исследовательский институт почвоведения и агрохимии им. У.У.Успанова», позволяет сделать вывод о проведении технического и биологического этапов рекультивации отработанных карьеров.

4. ПРОЕКТНЫЕ РЕШЕНИЯ

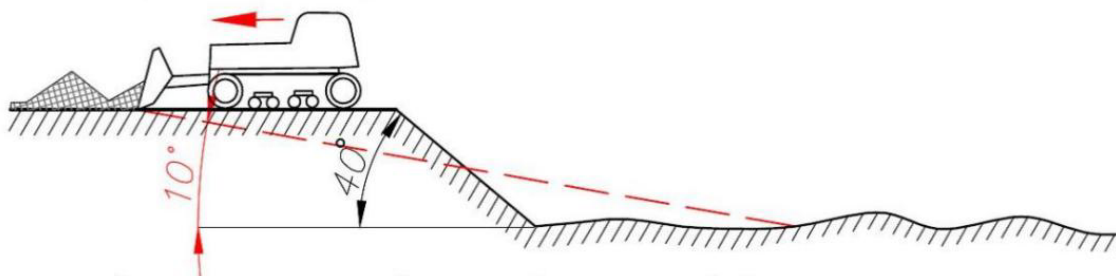
Снятие пород вскрыши, их складирование во временный отвал на отработанной площади карьеров, будет произведено в процессе добычных работ.

Настоящим проектом предусматривается проведение технического и биологического этапов рекультивации нарушенной территории 11 участков в зависимости от горно-технических условий отработки (рис.4.1).

Дополнительное снятие почвенно-растительного слоя на площади, вовлекаемой при выполаживании бортов карьеров до 10°, срезки грунта при выполаживании бортов карьера до 10°, с целью дальнейшего их использования (как и снятого ранее в процессе добычи) для рекультивации; равномерное перемещение по площади карьеров пород вскрыши, их планировка и прикатывание для предотвращения эрозионных процессов, а также рекомендуемое внесение удобрений в нарушенную почву и посев многолетних трав.

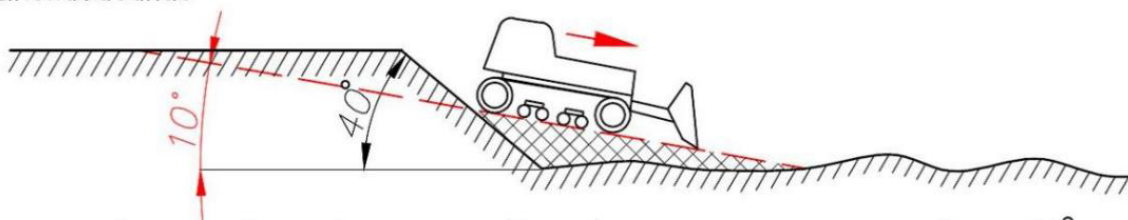
Рекомендуемый посев многолетних трав подразумевает: вспашку, рыхление, посев и прикатывание посевов. Современные сельскохозяйственные агрегаты позволяют произвести все вышеприведенные работы качественно и в короткие сроки.

1. Снятие вскрыши с площади выполаживания




Перемещение пород вскрыши, бульдозером в бурты, с площади выполаживания бортов отработанного карьера.

2. Выполаживание



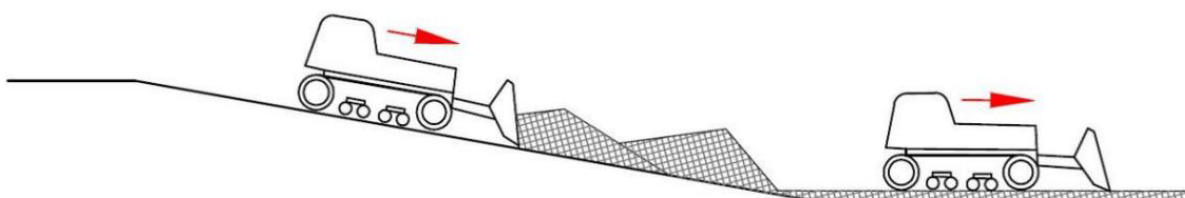
Выполаживание бульдозером бортов карьера до угла не более 10°

3. Нанесение пород вскрыши



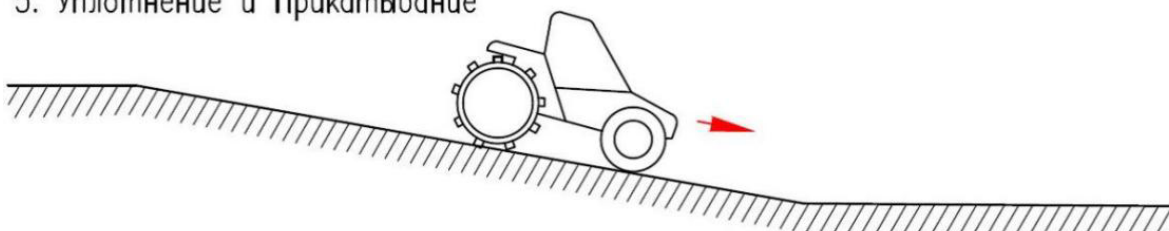
Перемещение пород вскрыши из временного породного отвала на дно и откосы отработанного карьера

4. Планировка поверхности



Планировка бульдозером пород вскрыши

5. Уплотнение и Прикатывание



Уплотнение и прикатывание грунта, катком дорожным вибрационным, поверхности откосов и дна карьера

Рис.4.1 Схема рекультивации карьеров грунта(до 10°)

5. ТЕХНИЧЕСКИЙ ЭТАП РЕКУЛЬТИВАЦИИ

Общая площадь технической рекультивации земель, нарушаемых при промышленной разработке 11 участков ОПИ составляет 102,08 га.

Объемы работ по техническому этапу рекультивации участков рыхлых образований (пески, супеси, суглинки, щебенистый грунт) напрямую зависят от: 1) объема вскрышных работ сформированных в процессе добычи (формирование отвалов вскрышных работ не входят в настоящий проект); 2) мощности вскрыши; 3) мощности продуктивных образований (глубины отработки); 4) периметра карьеров; 5) ширины полосы выполаживания бортов карьера до угла 10° .

Вычисление параметров участков произведено графическим способом.

При вычислении планируемых объемов использовались производные от формул площади треугольника в зависимости от мощности грунтов при выполаживании бортов карьера с 35° до 10° и основные параметры карьеров, а именно:

$$B = H \frac{\operatorname{tg}(B) - \operatorname{tg}(B)}{2\operatorname{tg}(B)\operatorname{tg}(B)}$$

$$B = 2,12H;$$

$$S_B = P \times B;$$

$$V_B = P \times B \times h;$$

$$S_{ТВ} = H^2 \frac{\operatorname{tg}(B) - \operatorname{tg}(B)}{8\operatorname{tg}(B)\operatorname{tg}(B)}$$

$$S_{ТВ} = 0,53H^2;$$

$$V_{Гр} = 0,53P \times H^2;$$

$$S = S_0 + S_B;$$

$$V = V_0 + V_B, \text{ где:}$$

P – периметр карьера;

B – ширина полосы выполаживания;

h – средняя мощность вскрыши;

H – средняя мощность грунта;

S_0 – площадь карьера;

S_B – площадь полосы выполаживания;

S – общая площадь рекультивации;

V_0 – объем вскрышных пород, сформированный на этапе добычи;

V_B – объем вскрышных пород, сформированный с полосы выполаживания;

V – общий объем вскрышных пород, участвующий в рекультивации;

$V_{Гр}$ – объем грунта, полученный при выполаживании бортов карьера до угла 10° .

Результаты вычислений приведены в таблице 5.1.

Таблица 5.1

Сводная таблица вычисления объемов работ связанных с рекультивацией участков

№№ п/п	наименование участка	Площадь участка S_0 , тыс.м ²	ППСП по уч-ку		Периметр участка, P , м	М-ть продуктивной толщи, Н, м	Ширина выposalж. $B=2,12H$, м	Площадь доп. вскрыши $S_B=P*B$, тыс.м ²	Объем доп. вскрыши $V_B=P*B*h$, тыс.м ³	Площадь тр-ка выposalж $S_{тв}=0,53H^2$, м ²	Объем всего		
			М-сть, м	Объем $V_0=S_0*h$, тыс.м ³							Срезки грунта $V_{гр}=0,53P*N^2$, тыс. м ³	Вскрыши $V=V_0+V_B$, тыс.м ³	Площадь S_0+S_B , тыс.м ²
1	2	3	4	5	6	7	8	9	10	11	12	13	14
Актогайский район													
1	№2В	58,7	0,20	11,74	969,4	2,80	5,94	5,8	1,2	4,16	4,0	12,94	64,5
2	№25	98,7	0,20	19,74	1297,8	2,94	6,23	8,1	1,6	4,58	5,9	21,34	106,8
3	№24	76,5	0,20	15,30	1358,5	3,49	7,40	10,0	2,0	6,46	8,8	17,30	86,5
4	№27А	188,6	0,20	37,7	1751	3,80	8,05	14,1	2,82	7,65	13,4	40,52	202,7
Итого по району		422,5		84,48				38,0	7,62		32,1	92,1	460,5
Земли административно-территориального подчинения г.Балхаш													
5	№7Б	94,2	0,20	18,84	1317,6	2,47	5,24	6,9	1,4	3,23	4,3	20,24	101,1
6	№8Б	96,9	0,20	19,38	1245,5	2,42	5,13	6,4	1,3	3,10	3,9	20,68	103,3
7	№29	20,6	0,20	4,1	992	2,25	4,77	4,7	0,94	2,68	2,6	5,04	25,7
8	№28	82,7	0,20	16,5	1151	3,80	8,05	9,3	1,86	7,65	8,8	18,36	92,0
9	№8А	90,0	0,20	18,0	1200	1,48	3,14	3,8	0,76	1,16	1,4	18,76	93,8
10	№9В	47,8	0,20	9,6	918	1,00	2,12	1,9	0,38	0,53	0,5	9,98	49,7
11	№9Б	166,1	0,20	33,2	1886	1,96	4,16	7,8	1,56	2,04	3,8	34,76	173,9
Итого по г.Балхаш		598,3		119,62				40,8	8,2		25,3	127,82	639,5
Всего по 11 участкам		1020,8		204,1				78,8	15,82		57,4	219,92	1100,0

6. СРОКИ ПРОИЗВОДСТВА РАБОТ. ПОТРЕБНОСТЬ В СТРОИТЕЛЬНЫХ МАШИНАХ И МЕХАНИЗМАХ

Технологические схемы производства работ выбирались с учетом факторов, влияющих на производительность конкретного комплекса машин и механизмов, обеспечивающие высокую интенсивность и оптимальные сроки рекультивационных работ. Сменная производительность бульдозера при планировочных работах принята по технической характеристике механизма.

В связи с небольшими объемами работ по перемещению грунта и планировке, и учитывая, точно технический этап рекультивации планируется провести в теплый период года, календарный план рекультивационных мероприятий не составлялся.

Для выполнения предусмотренных выше объёмов, рекомендуется горно-транспортное оборудование, *соответствующее требованиям безопасности согласно Закону РК «О безопасности машин и оборудования», подтвержденных сертификатами или декларацией соответствия Таможенного союза и имеющее разрешение к применению на территории Казахстана.*

При производстве работ по техническому этапу рекультивации будут использоваться: бульдозер Т-130 и каток дорожный вибрационный CLG-616.

Рекомендуемая техника (рис.6.1-6.2), имеется в распоряжении ТОО «IntegraConstructionKZ» - организации ведущей реконструкцию железной дороги, являющаяся Недропользователем объектов настоящего проекта.

Сменная производительность бульдозера в плотном теле при разработке грунта с перемещением определяется согласно «Нормам технологического проектирования предприятий промышленности нерудных строительных материалов» Приложение V «Методика расчета производительности бульдозеров»:

$$P_{Б.СМ} = \frac{60 \cdot T_{СМ} \cdot V \cdot K_{У} \cdot K_{О} \cdot K_{П} \cdot K_{В}}{K_{Р} \cdot T_{Ц}}, \text{ м}^3/\text{СМ}$$

Где V – объем грунта в разрыхленном состоянии, перемещаемый отвалами бульдозера, м³;

$$V = \frac{l \cdot h \cdot a}{2}, \text{ м}^3$$

l – длина отвала бульдозера, м;

h – высота отвала бульдозера, м;

a – ширина призмы перемещаемого грунта, м;

$$a = \frac{h}{\text{tg} \delta}, \text{ м}$$

δ – угол естественного откоса грунта (30 – 40°);

$$a = \frac{1,14}{0,83} = 1,37$$

$$V = \frac{4,1 \cdot 1,14 \cdot 1,37}{2} = 3,2 \text{ м}^3$$

K_y – коэффициент, учитывающий уклон на участке работы бульдозера, 0,95;

K_o – коэффициент, учитывающий увеличение производительности при работе бульдозера с открылками, 1,15;

K_{Π} – коэффициент, учитывающий потери породы в процессе ее перемещения, 0,9;

K_B – коэффициент использования бульдозера во времени, 0,8;

K_p – коэффициент разрыхления грунта, 1,25;

$T_{\text{ц}}$ – продолжительность одного цикла, с;

$$T_{\text{ц}} = \frac{l_1}{v_1} + \frac{l_2}{v_2} + \frac{(l_1 + l_2)}{v_3} + t_{\Pi} + 2t_p, \text{ с}$$

l_1 – длина пути резания грунта, м;

v_1 – скорость перемещения бульдозера при резании грунта, м/с;

l_2 – расстояние транспортирования грунта, м;

v_2 – скорость движения бульдозера с грунтом, м/с;

v_3 – скорость холостого (обратного) хода, м/с;

t_{Π} – время переключения скоростей, с;

t_p – время одного разворота трактора, с.

Значения необходимых величин для расчета продолжительности цикла бульдозера сведены в таблицу 6.1.

Таблица 6.1

Значения расчетных величин

Наименование грунта	Мощность бульдозера, кВт(л.с.)	Элементы $T_{\text{ц}}$					
		l_1	v_1	v_2	v_3	t_{Π}	t_p
ППС	120(160)	7	0,67	1,0	1,5	9	10

$$T_{\text{ц}} = \frac{7}{0,67} + \frac{16}{1} + \frac{(7+16)}{1,5} + 9 + 2 \cdot 10 = 70,8 \text{ с}$$

$$P_{\text{Б.см}} = \frac{60 \cdot 480 \cdot 3,2 \cdot 0,95 \cdot 1,15 \cdot 0,9 \cdot 0,8}{1,25 \cdot 70,8} = 820 \text{ м}^3 / \text{смену}$$

Таким образом сменная производительность бульдозера в плотном теле при производстве дополнительной вскрыши (15,82тыс.м³), при выполаживании бортов карьера до 10° (57,4тыс.м³) и нанесении пород вскрыши с планировкой поверхности (219,92тыс.м³) будет составлять $P_{\text{Б.см}} = 820 \text{ м}^3 / \text{см}$. Затраты маш/см бульдозера на перемещение 293140м³ породы составят 357,48маш/см. Следовательно, минимальное количество

бульдозеров для перемещения породы в течение 3 месяцев, при односменной работе составит 6 единиц.

Производительность катка определяется по формуле:

$$Пк = \frac{Lв * V * (Tс - Tпз)}{Кпр},$$

где: $Lв$ – ширина вальца колебания – 2,1 м.;

V – скорость катка – 3,0 км/ч;

$Tс$ - продолжительность смены – 8 часов;

$T пз.$ – время на подготовительно-заключительные операции – 1 час;

$Кпр$ – количество проходов в одной заходке – 2.

$$Пк = \frac{2,1 * 3000 * (8 - 1)}{2} = 22050 \text{ м}^2/\text{см.}$$

$$\text{Количество маш/смен} = \frac{S \text{ прикатывания}}{Пк} = \frac{1100000}{22050} = 49,88 \text{ маш/см.}$$

Следовательно, минимальное количество катков для прикатывания породы в течение 3 месяца при односменной работе составит 2 единицы.

Принимая во внимание срок проведения технического этапа рекультивации 3 месяца (66 рабочих дней), необходимое количество: бульдозеров составит **6 единиц** (*Актогайский район 3 единицы, г.Балхаш 3 единицы*), при односменной работе, а катков – **2 единицы** (*Актогайский район 1 единица, г.Балхаш 1 единица*). При изменении сроков производства работ, количество единиц техники соответственно изменится.

Исходя из стоимости машино-смены используемой техники, учитывающей заработную плату машиниста (6 разряд), стоимость ГСМ и расходных материалов, амортизацию оборудования и др., затраты составляют на: бульдозер (Т-130) – 5,847 тыс.тенге маш/час; каток дорожный вибрационный (CLG-616) – 4,460 тыс.тенге маш/час (таблицы 6.5-6.6).

В таблице 6.2 приводятся объемы технического этапа рекультивации, в таблице 6.3- сметная стоимость технического этапа рекультивации, в таблице 6.4 - сметная стоимость технического этапа рекультивации по видам оборудования.



Технические характеристики

Марка двигателя	Д160
Тип двигателя	Четырехтактный дизельный, с турбонаддувом
мощность, кВт (л.с.)	117,7 (160)
Масса тракторов т-130, кг	14320
Номинальная эксплуатационная мощность двигателя, кВт (л.с.)	117,7 (160)
Удельный расход топлива при номинальной эксплуатационной мощности, г/кВт*ч (г/э. л.с.-ч)	244,3 (180)
Применяемое топливо для:	
..основного двигателя	дизельное
..пускового двигателя	смесь бензина А-72 или А-76 с моторным маслом дизеля 20:1
Вместимость топливного бака, л	290
Колея, мм	1880
Продольная база, мм	2478
Дорожный просвет, мм	415
Ширина башмаков, мм	500
Удельное давление на почву с задним механизмом навески, МПа (кгс/см ²)	0,05 (0,5)
Габаритные размеры, мм	5193 X 2475 X 3085
Масса конструктивная, кг	14320

Рис.6.1 Техническая характеристика бульдозера Т-130
Каток дорожный вибрационный CLG-616



Технические характеристики

Рабочий вес, кг	16000
Нагрузка на валец, кг	8300
Статическая линейная нагрузка, Н/см	7700
Нагрузка на заднюю ось, кг	375
Скорость передвижения, км/ч	2,6-5,2-11
Диаметр вальца, мм	1535
Ширина вальца, мм	2130
Частота, Гц	30
Амплитуда, мм	1,9/1,0
Модель двигателя	Yuchai YC6B150Z-T11
Мощность, кВт/об.мин.	112
Тип охлаждения двигателя	водяное
Емкость топливного бака, л	285

Рис.6.2 Техническая характеристика катка дорожного вибрационного CLG-616

Таблица 6.2

Объемы технического этапа рекультивации

№ п/п	Название участка	Снятие вскрыши		Выполнение бортов до 10°		Нанесение пород вскрыши с планировкой		Уплотнение и прикатывание		Всего, маш/см	
		объем т.м ³	м/см	объем т.м ³	м/см	объем т.м ³	м/см	объем т.м ²	м/см	бульдозер	каток
1	2	3	4	5	6	7	8	9	10	11	12
1	№2В	1,15	1,40	4,03	4,92	12,89	15,72	64,459	2,92	22,04	2,92
2	№25	1,50	1,83	5,52	6,74	21,24	25,91	106,215	4,82	34,48	4,82
3	№24	2,01	2,45	8,78	10,70	17,31	21,11	86,559	3,93	34,27	3,93
4	№7Б	1,38	1,68	4,26	5,20	20,22	24,66	101,105	4,59	31,54	4,59
5	№8Б	1,19	1,45	3,59	4,38	20,57	25,08	102,837	4,66	30,91	4,66
6	№29	0,47	0,58	2,66	3,25	4,57	5,58	25,335	1,15	9,40	1,15
7	№28	0,86	1,05	8,18	9,98	17,36	21,17	91,315	4,14	32,20	4,14
8	№27А	2,82	3,44	13,41	16,35	40,52	49,42	202,716	9,19	69,22	9,19
9	№8А	0,35	0,43	1,29	1,58	18,35	22,38	93,498	4,24	24,38	4,24
10	№9В	0,19	0,24	0,49	0,59	9,79	11,94	49,748	2,26	12,78	2,26
11	№9Б	1,46	1,78	3,57	4,35	34,66	42,26	173,381	7,86	48,39	7,86
Всего		13,38	16,33	55,78	68,04	217,48	265,23	1097,17	49,76	349,61	49,76

Таблица 6.3

Таблица сметной стоимости технического этапа рекультивации

№ п/п	Наименование участка	Площадь, га	Количество машино/смен		Затраты, тыс. тенге			
			Бульдозер	Каток	Бульдозер	Каток	Итого	На 1 га
1	2	3	4	5	6	7	8	9
1	№2В	5,87	22,04	2,92	1031,04	104,30	1135,34	193,41
2	№25	9,87	34,48	4,82	1612,61	171,87	1784,48	180,80
3	№24	7,65	34,27	3,93	1602,92	140,06	1742,98	227,84
4	№7Б	9,42	31,54	4,59	1475,46	163,60	1639,07	174,00
5	№8Б	9,69	30,91	4,66	1445,85	166,40	1612,26	166,38
6	№29	2,06	9,40	1,15	439,85	41,00	480,84	233,42
7	№28	8,27	32,20	4,14	1506,35	147,76	1654,11	200,01
8	№27А	18,86	69,22	9,19	3237,66	328,02	3565,68	189,06
9	№8А	9,0	24,38	4,24	1140,53	151,29	1291,82	143,54
10	№9В	4,78	12,78	2,26	597,62	80,50	678,11	141,86
11	№9Б	16,61	48,39	7,86	2263,50	280,55	2544,05	153,16
Всего		102,08	349,61	49,76	16353,38	1775,37	18128,75	177,59

Таблица сметной стоимости технического этапа рекультивации по видам оборудования

Наименование транспорта	Потребное число маш/см	Стоимость маш/часа, тыс. тенге	Стоимость маш/смены, тыс. тенге	Затраты, тыс. тенге
1	2	3	4	5
Всего по 11 участкам				
бульдозер	349,61	5,847	46,78	16353,38
каток	49,76	4,460	35,68	1775,37
	Всего			18128,75
Участок №2В				
бульдозер	22,04	5,847	46,78	1031,04
каток	2,92	4,460	35,68	104,3
	Всего			1135,34
Участок №25				
бульдозер	34,48	5,847	46,78	1612,61
каток	4,82	4,460	35,68	171,87
	Всего			1784,48
Участок №24				
бульдозер	34,27	5,847	46,78	1602,92
каток	3,93	4,460	35,68	140,06
	Всего			1742,98
Участок №7Б				
бульдозер	31,54	5,847	46,78	1475,46
каток	4,59	4,460	35,68	163,6
	Всего			1639,07
Участок №8Б				
бульдозер	30,91	5,847	46,78	1445,85
каток	4,66	4,460	35,68	166,4
	Всего			1612,26
Участок №29				
бульдозер	9,4	5,847	46,78	439,85
каток	1,15	4,460	35,68	41,0
	Всего			480,84
Участок №28				
бульдозер	32,2	5,847	46,78	1506,35
каток	4,14	4,460	35,68	147,76
	Всего			1654,11
Участок №27А				
бульдозер	69,22	5,847	46,78	3237,66
каток	9,19	4,460	35,68	328,02
	Всего			3565,68
Участок №8А				
бульдозер	24,38	5,847	46,78	1140,53
каток	4,24	4,460	35,68	151,29
	Всего			1291,82

1	2	3	4	5
Участок №9В				
бульдозер	12,78	5,847	46,78	597,62
каток	2,26	4,460	35,68	80,5
	Всего			678,11
Участок №9Б				
бульдозер	48,39	5,847	46,78	2263,5
каток	7,86	4,460	35,68	280,55
	Всего			2544,05

Калькуляция стоимости 1 маш/часа работы

№ п/п	Наименование затрат	Бульдозер Т-130	
			сумма затрат (тенге)
1	Амортизационные отчисления		
	<i>первоначальная стоимость -</i>	<i>10,250,100,00</i>	
	<i>процент амортизационных отчислений -</i>	<i>10%</i>	
	<i>директивная норма выработки -</i>	<i>2,805</i>	
			645
2	Заработная плата		
	<i>коэффициент перехода в текущие цены (2405 : 775)</i>		
	<i>1,06 x 225 x 3,103</i>		740
3	Затраты на топливо		
	<i>норма расхода дизтоплива -</i>	<i>16</i>	
	<i>стоимость 1 л.</i>	<i>192</i>	
			3,072
4	Затраты на смазочные материалы		
	<i>моторное масло</i>	<i>2,8</i>	
	<i>стоимость 1 л.</i>	<i>337,5</i>	
	<i>трансмиссионное масло</i>	<i>0,4</i>	
	<i>стоимость 1 л.</i>	<i>598,21</i>	
	<i>спецмасло</i>	<i>0,15</i>	
	<i>стоимость 1 л.</i>	<i>321,43</i>	
	<i>пласт.смазка</i>	<i>0,35</i>	
	<i>стоимость 1 кг.</i>	<i>535,71</i>	
			213
5	Затраты на гидравлическую жидкость		
	<i>расход гидравлической жидкости</i>	<i>0,05</i>	
	<i>стоимость 1 л</i>	<i>348,21</i>	17
6	Затраты на замену быстроизнашивающихся частей		
	<i>процент на замену б/и частей -</i>	<i>3%</i>	
	<i>3% x 7 918 627,39 : 1 850</i>		128
7	Затраты на ремонт и ТО		
	<i>процент затрат на ремонт -</i>	<i>8%</i>	
	<i>8% x 7 918 627,39 : 1 850</i>		292
8	Накладные расходы		
	<i>100% заработной платы</i>		740
	Итого:		5,847

Калькуляция стоимости 1 маш/часа работы

№ п/п	Наименование затрат	Каток CLG616, 16 тн	
			сумма затрат (тенге)
1	Амортизационные отчисления		
	<i>первоначальная стоимость -</i>	6,516,750,00	
	<i>процент амортизационных отчислений -</i>	10%	
	<i>директивная норма выработки -</i>	1,785	
			410
2	Заработная плата		
	<i>коэффициент перехода в текущие цены (2405 : 775)</i>		
	<i>1,06 x 225 x 3,103</i>		740
3	Затраты на топливо		
	<i>норма расхода дизтоплива -</i>	10	
	<i>стоимость 1 л.</i>	192	
			1,920
4	Затраты на смазочные материалы		
	<i>моторное масло</i>	2,8	
	<i>стоимость 1 л.</i>	337,5	
	<i>трансмиссионное масло</i>	0,4	
	<i>стоимость 1 л.</i>	598,21	
	<i>спец масло</i>	0,15	
	<i>стоимость 1 л.</i>	321,43	
	<i>пласт.смазка</i>	0,35	
	<i>стоимость 1 кг.</i>	535,71	
			213
5	Затраты на гидравлическую жидкость		
	<i>расход гидравлической жидкости</i>	0,05	
	<i>стоимость 1 л</i>	348,21	17
6	Затраты на замену быстроизнашивающихся частей		
	<i>процент на замену б/и частей -</i>	3%	
	<i>3% x 7 918 627,39 : 1 850</i>		128
7	Затраты на ремонт и ТО		
	<i>процент затрат на ремонт -</i>	8%	
	<i>8% x 7 918 627,39 : 1 850</i>		292
8	Накладные расходы		
	<i>100% заработной платы</i>		740
	Итого:		4,460

7. ПРАВИЛА ТЕХНИКИ БЕЗОПАСНОСТИ ПРИ ПРОИЗВОДСТВЕ ЗЕМЛЯНЫХ РАБОТ ЗЕМЛЕРОЙНЫМИ МАШИНАМИ

Производство земляных работ требует строго соблюдения правил техники безопасности. Несчастные случаи при производстве земляных работ обычно относятся к разряду тяжелых. По законам Республики Казахстан администрация несет уголовную ответственность за несоблюдение этих правил.

Ниже приводятся важнейшие общие правила техники безопасности при производстве горных работ на объекте.

Вся самоходная техника (бульдозеры, катки и др.) должна иметь технические паспорта, содержащие их основные технические и эксплуатационные характеристики, укомплектована средствами пожаротушения, знаками аварийной остановки, медицинскими аптечками, упорами (башмаками) для подкладывания под колеса (для колесной техники), звуковым прерывистым сигналом при движении задним ходом, проблесковыми маячками желтого цвета, установленными на кабине, двумя зеркалами заднего вида, ремонтным инструментом, предусмотренным заводом-изготовителем.

На линию транспортные средства могут выпускаться только при условии, если все их агрегаты и узлы, обеспечивающие безопасность движения, а также безопасность других работ, предусмотренных технологией применения, находятся в технически исправном состоянии.

Во всех случаях при движении транспортного средства задним ходом должен подаваться звуковой сигнал.

Не допускается движение самоходной техники (бульдозеров, катков и др.) по призме возможного обрушения уступа.

Формирование предохранительного вала на перегрузочном пункте производится в соответствии с паспортом перегрузочного пункта, при этом движение бульдозера должно производиться только ножом вперед.

Не разрешается оставлять самоходную технику с работающим двигателем и поднятым ножом или ковшем, а при работе - направлять трос, становиться на подвесную раму, нож или ковш, а также работа техники поперек крутых склонов при углах, не предусмотренных инструкцией завода-изготовителя.

Не допускается эксплуатация бульдозера при отсутствии или неисправности блокировки, исключающей запуск двигателя при включенной коробке передач, или устройства для запуска двигателя из кабины.

Для ремонта, смазки и регулировки техники, они должны быть установлены на горизонтальной площадке, двигатель выключен, а нож или ковш опущен на землю или специально предназначенную опору.

В случае аварийной остановки самоходной техники на наклонной плоскости должны быть приняты меры, исключающие ее самопроизвольное движение под уклон.

Не допускается находиться под поднятым ножом или ковшом самоходной техники.

Для осмотра ножа или ковша снизу его необходимо опустить на надежные подкладки, а двигатель выключить.

Максимальные углы откоса забоя при работе бульдозера не должны превышать пределов, установленных заводской инструкцией по эксплуатации.

Расстояние от края гусеницы бульдозера или передней оси погрузчика (колесного бульдозера) до бровки откоса определяется с учетом горно-геологических условий и должно быть занесено в паспорт ведения работ в забое (отвале) или перегрузочном пункте.

План и профиль автомобильных дорог должны соответствовать действующим строительным нормам и правилам.

Земляное полотно для дорог должно быть возведено из прочных грунтов. Не допускается применение для насыпей дёрна и растительных остатков.

Ширина проезжей части внутрикарьерных дорог и продольные уклоны устанавливаются проектом с учетом требований действующих строительных норм и правил, исходя из размеров автомобилей.

Временные въезды в траншеи должны устраиваться так, чтобы вдоль них при движении транспорта оставался свободный проход шириной не менее 1,5 м с обеих сторон.

Радиусы кривых в плане и поперечные уклоны автодорог предусматриваются с учетом действующих строительных норм и правил.

В особо стесненных условиях на внутрикарьерных и отвальных дорогах величину радиусов кривых в плане допускается принимать в размере не менее двух конструктивных радиусов разворотов транспортных средств по переднему наружному колесу - при расчете на одиночный автомобиль и не менее трех конструктивных радиусов разворота - при расчете на тягачи с полуприцепами.

Проезжая часть автомобильной дороги внутри контура карьера (кроме забойных дорог) должна соответствовать действующим строительным нормам и правилам и быть ограждена от призмы возможного обрушения породным валом или защитной стенкой. Высота породного вала принимается не менее половины диаметра колеса наибольшего по грузоподъемности эксплуатируемого на карьере автомобиля. Вертикальная ось, проведенная через вершину породного вала, должна располагаться вне призмы обрушения.

Расстояние от внутренней бровки породного вала (защитной стенки) до проезжей части должно быть не менее 0,5 диаметра колеса автомобиля максимальной грузоподъемности, эксплуатируемого в карьере.

В зимнее время автодороги должны систематически очищаться от снега и льда и посыпаться песком, шлаком, мелким щебнем или обрабатываться специальным составом.

Находящиеся в эксплуатации карьерные автомобили должны быть укомплектованы:

- средствами пожаротушения;
- знаками аварийной остановки;
- медицинскими аптечками;
- упорами (башмаками) для подкладки под колеса;
- звуковым прерывистым сигналом при движении задним ходом;
- двумя зеркалами заднего вида;
- средствами связи.

На линию автомобили могут выпускаться только при условии, если все их агрегаты и узлы, обеспечивающие безопасность движения, а также безопасность других работ, предусмотренных технологией применения автотранспорта, находятся в технически исправном состоянии. Они должны также иметь необходимый запас горючего и комплект инструмента, предусмотренный заводом-изготовителем.

Не разрешается использование открытого огня (паяльных ламп, факелов и др.) для разогревания масел и воды.

Объекты открытых горных работ для этих целей должны быть обеспечены стационарными пунктами пароподогрева в местах стоянки машин.

Водители должны иметь при себе документ на право управления автомобилем.

Скорость и порядок движения автомобилей, автомобильных и тракторных поездов на дорогах карьера устанавливаются техническим руководителем организации с учетом местных условий.

Допускается кратковременное оставление автосамосвала на проезжей части дороги в случае его аварийного выхода из строя при ограждении автомобиля с двух сторон предупредительными знаками в соответствии с действующими правилами дорожного движения.

Движение на технологических дорогах должно регулироваться дорожными знаками, предусмотренными действующими правилами дорожного движения и дополнительными знаками в соответствии со стандартом организации.

Инструктирование по мерам безопасности водителей транспортных средств, работающих на объекте открытых горных работ, производится администрацией организации и автохозяйства. При приеме на работу и после практического ознакомления с маршрутами движения водителям должны выдаваться удостоверения на право работы на объекте открытых горных работ.

Разовый въезд в пределы горного отвода автомобилей, тракторов, тягачей, погрузочных, грузоподъемных машин и т.д., принадлежащих другим организациям, допускается только с разрешения администрации организации, эксплуатирующей объект, после обязательного инструктажа водителя (машиниста) с записью в специальном журнале.

Контроль за техническим состоянием автосамосвалов, соблюдением правил дорожного движения должен обеспечиваться должностными лицами автохозяйства организации, а при эксплуатации автотранспорта подрядной организации, работающей на основании договора, - должностными лицами подрядной организации.

При выпуске на линию и возврате в гараж должен обеспечиваться предрейсовый и послерейсовый контроль водителями и должностными лицами технического состояния автотранспортных средств в порядке и в объемах, утвержденных техническим руководителем организации.

При погрузке горной массы в автомобили экскаваторами должны выполняться следующие условия:

- ожидающий погрузки автомобиль должен находиться за пределами радиуса действия ковша экскаватора и становиться под погрузку только после разрешающего сигнала машиниста экскаватора;

- находящийся под погрузкой автомобиль должен быть в пределах видимости машиниста экскаватора;

- находящийся под погрузкой автомобиль должен быть заторможен;

- погрузка в кузов автомобиля должна производиться только сзади или сбоку, перенос экскаваторного ковша над кабиной автомобиля или трактора не разрешается;

- высота падения груза должна быть минимально возможной и во всех случаях не превышать 3м;

- нагруженный автомобиль может следовать к пункту разгрузки только после разрешающего сигнала машиниста экскаватора.

Не допускается односторонняя или сверхгабаритная загрузка, а также превышающая установленную грузоподъемность автомобиля.

Кабина автосамосвала, предназначенного для эксплуатации на объекте открытых горных работ, должна быть перекрыта специальным защитным козырьком, обеспечивающим безопасность водителя при погрузке.

При отсутствии защитного козырька водитель автомобиля обязан выйти на время загрузки из кабины и находиться за пределами максимального радиуса действия ковша экскаватора (погрузчика).

Во всех случаях при движении автомобиля задним ходом должен подаваться непрерывный звуковой сигнал.

Очистка кузова от налипшей и намерзшей горной массы должна производиться в специально отведенном месте с применением механических или иных средств.

Погрузочно-разгрузочные пункты должны иметь необходимый фронт для маневровых операций погрузочных средств, автомобилей, бульдозеров и других задействованных в технологии техники и оборудования.

Для ограничения движения машин задним ходом разгрузочные площадки должны иметь надёжную предохранительную стенку (вал) высотой не менее 0,7м.

Все места погрузки, виражи, капитальные траншеи и скользящие съезды, а также внутрикарьерные дороги в темное время суток должны быть освещены.

Перед началом движения самоходного катка машинист должен подать звуковой сигнал. Во время движения запрещается подниматься на каток и спускаться из него.

Во время движения под уклон следует обязательно включить первую передачу; на спуске или подъеме переключать передачи запрещается.

Машинисту самоходного катка во время работы запрещается передавать управления катком другому лицу, а также перевозить на площадке управления людей, кроме лиц, которые проходят практическую подготовку.

Машинист должен следить, чтобы во время работы катка возле вальцов и на пути движения не было людей.

Машинист не должен допускать резких поворотов катка, в особенности при работе на косогорах, так как это может привести к сползанию или переворачиванию катка.

При работе на насыпях высотой более 1,5 м расстояние от ближайшего вальца катка до бровки земляного полотна должно быть не менее 1 м.

Не разрешается оставлять без присмотра самоходный каток, если работает двигатель. Если машинисту надо отойти, он должен заглушить двигатель и надежно затормозить машину.

В соответствии с требованиями Трудового кодекса Республики Казахстан от 15 мая 2007 года №251-III, приказа Министра труда и социальной защиты населения Республики Казахстан от 16.07.07 г. и №157-П и на основании Правил безопасности и охраны труда на каждом предприятии или организации должны быть разработаны инструкции по безопасности и охране труда для всех квалифицированных профессий рабочих, используемых на данном предприятии, которыми подлежат обязательному ознакомлению работники организации. Инструкции по безопасности и охране труда разрабатываются руководителями соответствующих структурных подразделений организации при участии службы охраны труда и утверждаются руководителем или главным инженером организации.

С типовыми инструкциями по безопасности и охране труда для рабочих профессий и нормативными правовые актами в этой области можно ознакомиться в приложении к изданию «Трудовые отношения в Республике Казахстан. Инструкция по безопасности и охране труда (рабочих профессий и видов работ) в Республике Казахстан» ТОО «Издательство LEM» г. Алматы 2008г.

В настоящем проекте при производстве рекультивационных работ предусматривается использование погрузчика, автосамосвалов, бульдозера и катка на пневмоходу. Следовательно, для проведения рекультивации в подрядной организации должны быть разработаны инструкции по безопасности проведения работ на этих машинах и механизмах.

8. БИОЛОГИЧЕСКИЙ ЭТАП РЕКУЛЬТИВАЦИИ ЗЕМЕЛЬ

Завершающим этапом восстановления плодородия нарушенных земель является биологическая рекультивация, включающая в себя мероприятия, направленные на восстановление продуктивности рекультивируемых земель и предотвращения развития ветровой и водной эрозии. Биологический этап рекультивации включает в себя: внесение удобрений, посев многолетних трав и уход за ними на рекультивируемой территории, после проведения технического этапа рекультивации.

Таблица 8.1

Технико-экономические показатели биологического этапа рекультивации

Наименование		Единица измерения	Всего
1	2	4	5
1	Площадь, подлежащая биологическому этапу рекультивации земель/с учетом площади выполаживания и дна каменного карьера:	га	102,08/110,0
	в т.ч. сельскохозяйственного направления	га	102,08/110,0
2	Стоимость биологического этапа	тыс. тенге	9723,91
3	Стоимость 1 га биологической рекультивации	тыс. тенге	95,258

Учитывая природно-климатические условия земель, рекомендации по системе ведения сельского хозяйства для полупустынной территорий Актогайского района и земель административно-территориального подчинения г.Балхаш Карагандинской области, для залужения из солеустойчивых засухоустойчивых, неприхотливых трав рекомендуется - житняк.

Житняк - к плодородию почвы не требователен, хорошо растет на солонцеватых почвах, улучшая их. Он жаростоек и отличается повышенной морозоустойчивостью. Норма высева житняка принята 18,0 кг/га с учетом увеличения на 30% для участков, не покрытых почвой. Посев сплошной рядовой.

Проектом рекомендуется проведение основной обработки почвы в осенний период с одновременным посевом. Посев трав принят сеялкой СТС-2. С целью повышения биологической способности нарушенных земель в первый год проектируется внесение удобрений в количестве: - карбонид (мочевина) - 0,5 ц/га; суперфосфат - 2,0 ц/га; в период ухода за посевами карбонид - 0,5 ц/га; суперфосфат - 1,0 ц/га.

В случае гибели травостоя в проекте предусмотрен повторный цикл работ по подготовке участка к посеву и посев в размере 100% рекультивируемой площади на основании п. 4.5.5 «Указаний по составлению

проектов рекультивации нарушенных и нарушаемых земель в Республике Казахстан», Алматы 1993 г.

В течение мелиоративного периода (2-х лет) предусматривается 2-х кратное снегозадержание, внесение минеральных удобрений.

Таблица 8.2

Перечень и объемы работ по созданию травостоя и ухода за ним

№ № ПП	Наименование	Един. изм.	Всего	Создание травостоя	Уход за травостоем в течение мелиоративного периода
I. Залужение					
1	Обработка почвы глубокорыхлителем	га	110,0	110,0	
2	Боронование	га	110,0	110,0	
3	Погрузка семян	т	1,98	1,98	
4	Транспортировка семян (до 50 км) и загрузка сеялок	т	1,98	1,98	
5	Погрузка минеральных удобрений	т	27,5	27,5	
6	Транспортировка минеральных удобрений свыше 50 км	т	27,5	27,5	
7	Погрузка минеральных удобрений в измельчитель	т	27,5	27,5	
8	Измельчение и погрузка минеральных удобрений в сеялки	т	27,5	27,5	
9	Посев	га	110,0	110,0	
10	Прикатывание посевов	га	110,0	110,0	
II. Уход за травостоем в течение 2-х лет					
1	Снегозадержание (первое)	га	110,0		110,0
2	Снегозадержание (второе)	га	110,0		110,0
3	Боронование всходов	га	110,0		110,0
4	Погрузка минеральных удобрений в измельчитель	т	16,5		16,5
5	Измельчение и погрузка минеральных удобрений в разбрасыватель	т	16,5		16,5
6	Внесение удобрений	т	16,5		16,5

Расчет потребности семян и удобрений

№№ п/п	Наименование	Един. измерения	Создание травостоя	Уход за травостоем в течение 2-х лет
1	2	3	4	5
I. Расчет потребности и стоимости семян				
1	Площадь	га	110,0	-
2	Норма высева	кг/га	18,00	-
3	Потребность семян житняка	т	1,98	-
4	Рыночная цена 1 т семян житняка	тыс. тенге	500,0	-
5	Стоимость семян	тыс. тенге	990,0	-
II. Расчет потребности и стоимость удобрений				
Норма внесения минеральных удобрений (карбамид, суперфосфат)				
1	азотные	ц/га	0,5	0,5
2	фосфорные	ц/га	2,0	1,0
Потребность минеральных удобрений				
1	азотные	т	5,5	5,5
2	фосфорные	т	22,0	11,0
Итого:		т	27,5	16,5
Рыночная цена 1 тонны				
1	азотных	тыс. тенге	52,0	52,0
2	фосфорных	тыс. тенге	180,0	180,0
Стоимость удобрений				
1	азотных	тыс. тенге	286,0	286,0
2	фосфорных	тыс. тенге	3960,0	1980,0
Итого:		тыс. тенге	4246,0	2266,0

Удобрения завозятся, по технологии возделывания, ежегодно, в течение мелиоративного периода и хранятся в специально оборудованных складах.

При транспортировке удобрений рекомендуется соблюдать необходимые меры предосторожности - транспортные средства должны быть оснащены тентами, позволяющими закрывать дно кузова и перевозимые минеральные удобрения, во избежание потерь и попадания атмосферных осадков.

Сметная стоимость рекомендуемых работ по биологическому этапу рекультивации 1 га (снегозадержание, глубокое рыхление почвы, боронование почвы, внесение минеральных удобрений, посев семян, прикатывание посевов) в базисных ценах 2001 г. в соответствии с СНиП 2002 г., составляет 3619,5 тенге. Переход на современный уровень сметной стоимости от базисного осуществляется через индекс изменения месячного расчетного показателя, устанавливаемого ежегодно согласно бюджетному

законодательству. МРП₂₀₀₁=775 тенге, МРП₂₀₂₆=4325 тенге, индекс изменения = 5,58. Приведенная к 2025г. стоимость перечисленных работ составит 20,197 тыс.тенге за 1 га.

Таким образом, сметная стоимость работ по биологическому этапу рекультивациисоставит 9723,91тыс. тг. или 95,258 тыс. тг. на 1 га площади нарушенных земель, в том числе: а) обработка почвы, боронование, погрузка и доставка удобрений и семян и т.д. – 2221,906тыс. тг; б) стоимость семян – 990,0тыс.тг; стоимость удобрений – 6512,0тыс.тг. Сводная таблица сметной стоимости технической и биологической рекультивации приведена в таблице 8.4.

Таблица 8.4

Сводная таблица сметной стоимости работ по рекультивации

№ п/п	Наименование участка	Площадь, га тех./биол.	Техническая		Биологическая		Всего	
			Ст-ть га, тыс.тг	Всего, тыс.тг	Ст-ть га, тыс.тг	Всего, тыс.тг	Ст-ть* га, тыс.тг	Итого, тыс.тг
1	2	3	4	5	6	7	8	9
1	№2В	5,87/6,45	193,41	1135,34	97,134	570,17	290,548	1705,51
2	№25	9,87/10,68	180,8	1784,48	95,654	944,10	276,452	2728,58
3	№24	7,65/8,65	227,84	1742,98	99,955	764,65	327,795	2507,63
4	№7Б	9,42/10,11	174,0	1639,07	94,874	893,72	268,873	2532,79
5	№8Б	9,69/10,33	166,38	1612,26	94,238	913,16	260,622	2525,42
6	№29	2,06/2,57	233,42	480,84	110,284	227,19	343,702	708,03
7	№28	8,27/9,2	200,01	1654,11	98,340	813,27	298,353	2467,38
8	№27А	18,86/20,27	189,06	3565,68	95,008	1791,85	284,068	5357,53
9	№8А	9,0/9,38	143,54	1291,82	92,132	829,18	235,667	2121,00
10	№9В	4,78/4,97	141,86	678,11	91,913	439,34	233,777	1117,45
11	№9Б	16,61/17,39	153,16	2544,05	92,550	1537,26	245,714	4081,31
Итого		102,08/110,0	177,59	18128,75	95,258	9723,91	272,851	27852,65

Примечание: Усредненная стоимость 1 га рекультивации, отнесенная на площадь нарушенных земель участка.

Технико-экономические показатели рекультивации по отдельным участкам приведены в таблицах 8.5-8.15.

Проект рекультивации будет являться составной частью проекта ликвидации объекта. Для полного финансового обеспечения выполнения программы ликвидации (консервации) объекта работ или ликвидации последствий своей деятельности недропользователь создает ликвидационный фонд. Размер ликвидационного фонда определяется проектом разработки. Средства этого фонда подлежат обязательному зачислению на специальный счет в порядке и на условиях, устанавливаемых Правительством РК с последующим использованием этих средств недропользователем для выполнения работ по рекультивации и ликвидации последствий своей деятельности при разработке грунтовых резервов.

Технико-экономические показатели рекультивации участка «№2В»

№№ п/п	Наименование показателя	ед.изм	Кол-во
Этап проведения добычи (нарушения земель)			
1	Площадь карьера	га	5,87
2	Мощность вскрыши	м	0,2
3	Объем вскрыши - внутренний отвал	тыс.м ³	11,74
Технический этап рекультивации			
1	Ширина снятия дополнительной вскрыши при выполаживании бортов карьера	м	5,94
2	Площадь дополнительной вскрыши при выполаживании бортов карьера	га	0,57
3	Дополнительный объем вскрыши при выполаживании бортов карьера	тыс.м ³	1,15
4	Общий объем пород вскрыши	тыс.м ³	12,89
5	Объем срезки грунта при выполаживании бортов карьера до 10°.	тыс.м ³	4,03
6	Нанесение пород вскрыши на дно и откосы карьера	тыс.м ³	12,89
7	Планировка, уплотнение и прикатывание поверхности дна и откосов карьера	га	6,44
Биологический этап рекультивации			
1	Посев многолетних трав и уход за ними	га	6,44
Сметная стоимость работ по рекультивации			
1	Технического этапа	тыс.тенге	1135,34
2	Биологического этапа	тыс.тенге	570,17
3	Всего	тыс.тенге	1705,51
Сметная стоимость 1 га рекультивации			
1	Технический этап	тыс.тенге	193,41
2	Биологический этап	тыс.тенге	97,134
3	Всего	тыс.тенге	290,55*

Примечание:

Работы по этапу добычи (нарушения земель) не относятся к проекту рекультивации.

*Сметная стоимость, отнесенная к площади карьера (5,87 га)

Технико-экономические показатели рекультивации участка «№25»

№№ п/п	Наименование показателя	ед.изм	Кол-во
Этап проведения добычи (нарушения земель)			
1	Площадь карьера	га	9,87
2	Мощность вскрыши	м	0,2
3	Объем вскрыши - внутренний отвал	тыс.м ³	19,74
Технический этап рекультивации			
1	Ширина снятия дополнительной вскрыши при выполаживании бортов карьера	м	5,79
2	Площадь дополнительной вскрыши при выполаживании бортов карьера	га	0,75
3	Дополнительный объем вскрыши при выполаживании бортов карьера	тыс.м ³	1,5
4	Общий объем пород вскрыши	тыс.м ³	21,24
5	Объем срезки грунта при выполаживании бортов карьера до 10°.	тыс.м ³	5,52
6	Нанесение пород вскрыши на дно и откосы карьера	тыс.м ³	21,24
7	Планировка, уплотнение и прикатывание поверхности дна и откосов карьера	га	10,62
Биологический этап рекультивации			
1	Посев многолетних трав и уход за ними	га	10,62
Сметная стоимость работ по рекультивации			
1	Технического этапа	тыс.тенге	1784,48
2	Биологического этапа	тыс.тенге	944,1
3	Всего	тыс.тенге	2728,58
Сметная стоимость 1 га рекультивации			
1	Технический этап	тыс.тенге	180,8
2	Биологический этап	тыс.тенге	95,654
3	Всего	тыс.тенге	276,45*

Примечание:

Работы по этапу добычи (нарушения земель) не относятся к проекту рекультивации.

*Сметная стоимость, отнесенная к площади карьера (9,87га)

Технико-экономические показатели рекультивации участка «№24»

№№ п/п	Наименование показателя	ед.изм	Кол-во
Этап проведения добычи (нарушения земель)			
1	Площадь карьера	га	7,65
2	Мощность вскрыши	м	0,2
3	Объем вскрыши - внутренний отвал	тыс.м ³	15,3
Технический этап рекультивации			
1	Ширина снятия дополнительной вскрыши при выполаживании бортов карьера	м	7,4
2	Площадь дополнительной вскрыши при выполаживании бортов карьера	га	1,0
3	Дополнительный объем вскрыши при выполаживании бортов карьера	тыс.м ³	2,01
4	Общий объем пород вскрыши	тыс.м ³	17,31
5	Объем срезки грунта при выполаживании бортов карьера до 10°.	тыс.м ³	8,78
6	Нанесение пород вскрыши на дно и откосы карьера	тыс.м ³	17,31
7	Планировка, уплотнение и прикатывание поверхности дна и откосов карьера	га	8,65
Биологический этап рекультивации			
1	Посев многолетних трав и уход за ними	га	8,65
Сметная стоимость работ по рекультивации			
1	Технического этапа	тыс.тенге	1742,98
2	Биологического этапа	тыс.тенге	764,65
3	Всего	тыс.тенге	2507,63
Сметная стоимость 1 га рекультивации			
1	Технический этап	тыс.тенге	227,84
2	Биологический этап	тыс.тенге	99,955
3	Всего	тыс.тенге	327,79*

Примечание:

Работы по этапу добычи (нарушения земель) не относятся к проекту рекультивации.

*Сметная стоимость, отнесенная к площади карьера (7,65га)

Технико-экономические показатели рекультивации участка «№7Б»

№№ п/п	Наименование показателя	ед.изм	Кол-во
Этап проведения добычи (нарушения земель)			
1	Площадь карьера	га	9,42
2	Мощность вскрыши	м	0,2
3	Объем вскрыши - внутренний отвал	тыс.м ³	18,84
Технический этап рекультивации			
1	Ширина снятия дополнительной вскрыши при выполаживании бортов карьера	м	5,24
2	Площадь дополнительной вскрыши при выполаживании бортов карьера	га	0,69
3	Дополнительный объем вскрыши при выполаживании бортов карьера	тыс.м ³	1,38
4	Общий объем пород вскрыши	тыс.м ³	20,22
5	Объем срезки грунта при выполаживании бортов карьера до 10°.	тыс.м ³	4,26
6	Нанесение пород вскрыши на дно и откосы карьера	тыс.м ³	20,22
7	Планировка, уплотнение и прикатывание поверхности дна и откосов карьера	га	10,11
Биологический этап рекультивации			
1	Посев многолетних трав и уход за ними	га	10,11
Сметная стоимость работ по рекультивации			
1	Технического этапа	тыс.тенге	1639,07
2	Биологического этапа	тыс.тенге	893,72
3	Всего	тыс.тенге	2532,79
Сметная стоимость 1 га рекультивации			
1	Технический этап	тыс.тенге	174,0
2	Биологический этап	тыс.тенге	94,874
3	Всего	тыс.тенге	268,87*

Примечание:

Работы по этапу добычи (нарушения земель) не относятся к проекту рекультивации.

*Сметная стоимость, отнесенная к площади карьера (9,42га)

Технико-экономические показатели рекультивации участка «№8Б»

№№ п/п	Наименование показателя	ед.изм	Кол-во
Этап проведения добычи (нарушения земель)			
1	Площадь карьера	га	9,69
2	Мощность вскрыши	м	0,2
3	Объем вскрыши - внутренний отвал	тыс.м ³	19,38
Технический этап рекультивации			
1	Ширина снятия дополнительной вскрыши при выполаживании бортов карьера	м	4,77
2	Площадь дополнительной вскрыши при выполаживании бортов карьера	га	0,59
3	Дополнительный объем вскрыши при выполаживании бортов карьера	тыс.м ³	1,19
4	Общий объем пород вскрыши	тыс.м ³	20,57
5	Объем срезки грунта при выполаживании бортов карьера до 10°.	тыс.м ³	3,59
6	Нанесение пород вскрыши на дно и откосы карьера	тыс.м ³	20,57
7	Планировка, уплотнение и прикатывание поверхности дна и откосов карьера	га	10,28
Биологический этап рекультивации			
1	Посев многолетних трав и уход за ними	га	10,28
Сметная стоимость работ по рекультивации			
1	Технического этапа	тыс.тенге	1612,26
2	Биологического этапа	тыс.тенге	913,16
3	Всего	тыс.тенге	2525,42
Сметная стоимость 1 га рекультивации			
1	Технический этап	тыс.тенге	166,38
2	Биологический этап	тыс.тенге	94,238
3	Всего	тыс.тенге	260,62*

Примечание:

Работы по этапу добычи (нарушения земель) не относятся к проекту рекультивации.

*Сметная стоимость, отнесенная к площади карьера (9,69га)

Технико-экономические показатели рекультивации участка «№29»

№№ п/п	Наименование показателя	ед.изм	Кол-во
Этап проведения добычи (нарушения земель)			
1	Площадь карьера	га	2,06
2	Мощность вскрыши	м	0,2
3	Объем вскрыши - внутренний отвал	тыс.м ³	4,1
Технический этап рекультивации			
1	Ширина снятия дополнительной вскрыши при выполаживании бортов карьера	м	4,77
2	Площадь дополнительной вскрыши при выполаживании бортов карьера	га	0,47
3	Дополнительный объем вскрыши при выполаживании бортов карьера	тыс.м ³	0,95
4	Общий объем пород вскрыши	тыс.м ³	5,05
5	Объем срезки грунта при выполаживании бортов карьера до 10°.	тыс.м ³	2,66
6	Нанесение пород вскрыши на дно и откосы карьера	тыс.м ³	5,05
7	Планировка, уплотнение и прикатывание поверхности дна и откосов карьера	га	2,53
Биологический этап рекультивации			
1	Посев многолетних трав и уход за ними	га	2,53
Сметная стоимость работ по рекультивации			
1	Технического этапа	тыс.тенге	480,84
2	Биологического этапа	тыс.тенге	227,19
3	Всего	тыс.тенге	708,03
Сметная стоимость 1 га рекультивации			
1	Технический этап	тыс.тенге	233,42
2	Биологический этап	тыс.тенге	110,284
3	Всего	тыс.тенге	343,7*

Примечание:

Работы по этапу добычи (нарушения земель) не относятся к проекту рекультивации.

*Сметная стоимость, отнесенная к площади карьера (2,06га)

Технико-экономические показатели рекультивации участка «№28»

№№ п/п	Наименование показателя	ед.изм	Кол-во
Этап проведения добычи (нарушения земель)			
1	Площадь карьера	га	8,27
2	Мощность вскрыши	м	0,2
3	Объем вскрыши - внутренний отвал	тыс.м ³	16,5
Технический этап рекультивации			
1	Ширина снятия дополнительной вскрыши при выполаживании бортов карьера	м	7,48
2	Площадь дополнительной вскрыши при выполаживании бортов карьера	га	0,86
3	Дополнительный объем вскрыши при выполаживании бортов карьера	тыс.м ³	1,72
4	Общий объем пород вскрыши	тыс.м ³	18,22
5	Объем срезки грунта при выполаживании бортов карьера до 10°.	тыс.м ³	8,18
6	Нанесение пород вскрыши на дно и откосы карьера	тыс.м ³	18,22
7	Планировка, уплотнение и прикатывание поверхности дна и откосов карьера	га	9,13
Биологический этап рекультивации			
1	Посев многолетних трав и уход за ними	га	9,13
Сметная стоимость работ по рекультивации			
1	Технического этапа	тыс.тенге	1654,11
2	Биологического этапа	тыс.тенге	813,27
3	Всего	тыс.тенге	2467,38
Сметная стоимость 1 га рекультивации			
1	Технический этап	тыс.тенге	200,01
2	Биологический этап	тыс.тенге	98,34
3	Всего	тыс.тенге	298,35*

Примечание:

Работы по этапу добычи (нарушения земель) не относятся к проекту рекультивации.

*Сметная стоимость, отнесенная к площади карьера (8,27га)

Технико-экономические показатели рекультивации участка «№27А»

№№ п/п	Наименование показателя	ед.изм	Кол-во
Этап проведения добычи (нарушения земель)			
1	Площадь карьера	га	18,86
2	Мощность вскрыши	м	0,2
3	Объем вскрыши - внутренний отвал	тыс.м ³	37,7
Технический этап рекультивации			
1	Ширина снятия дополнительной вскрыши при выполаживании бортов карьера	м	8,06
2	Площадь дополнительной вскрыши при выполаживании бортов карьера	га	1,41
3	Дополнительный объем вскрыши при выполаживании бортов карьера	тыс.м ³	2,82
4	Общий объем пород вскрыши	тыс.м ³	40,52
5	Объем срезки грунта при выполаживании бортов карьера до 10°.	тыс.м ³	13,41
6	Нанесение пород вскрыши на дно и откосы карьера	тыс.м ³	40,52
7	Планировка, уплотнение и прикатывание поверхности дна и откосов карьера	га	20,27
Биологический этап рекультивации			
1	Посев многолетних трав и уход за ними	га	20,27
Сметная стоимость работ по рекультивации			
1	Технического этапа	тыс.тенге	3565,68
2	Биологического этапа	тыс.тенге	1791,85
3	Всего	тыс.тенге	5357,53
Сметная стоимость 1 га рекультивации			
1	Технический этап	тыс.тенге	189,06
2	Биологический этап	тыс.тенге	95,008
3	Всего	тыс.тенге	284,07*

Примечание:

Работы по этапу добычи (нарушения земель) не относятся к проекту рекультивации.

*Сметная стоимость, отнесенная к площади карьера (18,86га)

Технико-экономические показатели рекультивации участка «№8А»

№№ п/п	Наименование показателя	ед.изм	Кол-во
Этап проведения добычи (нарушения земель)			
1	Площадь карьера	га	9,0
2	Мощность вскрыши	м	0,2
3	Объем вскрыши - внутренний отвал	тыс.м ³	18,0
Технический этап рекультивации			
1	Ширина снятия дополнительной вскрыши при выполаживании бортов карьера	м	2,92
2	Площадь дополнительной вскрыши при выполаживании бортов карьера	га	0,35
3	Дополнительный объем вскрыши при выполаживании бортов карьера	тыс.м ³	0,7
4	Общий объем пород вскрыши	тыс.м ³	18,7
5	Объем срезки грунта при выполаживании бортов карьера до 10°.	тыс.м ³	1,29
6	Нанесение пород вскрыши на дно и откосы карьера	тыс.м ³	18,7
7	Планировка, уплотнение и прикатывание поверхности дна и откосов карьера	га	9,35
Биологический этап рекультивации			
1	Посев многолетних трав и уход за ними	га	9,35
Сметная стоимость работ по рекультивации			
1	Технического этапа	тыс.тенге	1291,82
2	Биологического этапа	тыс.тенге	829,18
3	Всего	тыс.тенге	2121,0
Сметная стоимость 1 га рекультивации			
1	Технический этап	тыс.тенге	143,54
2	Биологический этап	тыс.тенге	92,132
3	Всего	тыс.тенге	235,66*

Примечание:

Работы по этапу добычи (нарушения земель) не относятся к проекту рекультивации.

*Сметная стоимость, отнесенная к площади карьера (9,0га)

Технико-экономические показатели рекультивации участка «№9В»

№№ п/п	Наименование показателя	ед.изм	Кол-во
Этап проведения добычи (нарушения земель)			
1	Площадь карьера	га	4,78
2	Мощность вскрыши	м	0,2
3	Объем вскрыши - внутренний отвал	тыс.м ³	9,6
Технический этап рекультивации			
1	Ширина снятия дополнительной вскрыши при выполаживании бортов карьера	м	2,12
2	Площадь дополнительной вскрыши при выполаживании бортов карьера	га	0,2
3	Дополнительный объем вскрыши при выполаживании бортов карьера	тыс.м ³	0,39
4	Общий объем пород вскрыши	тыс.м ³	9,99
5	Объем срезки грунта при выполаживании бортов карьера до 10°.	тыс.м ³	0,49
6	Нанесение пород вскрыши на дно и откосы карьера	тыс.м ³	9,99
7	Планировка, уплотнение и прикатывание поверхности дна и откосов карьера	га	4,97
Биологический этап рекультивации			
1	Посев многолетних трав и уход за ними	га	4,97
Сметная стоимость работ по рекультивации			
1	Технического этапа	тыс.тенге	678,11
2	Биологического этапа	тыс.тенге	439,34
3	Всего	тыс.тенге	1117,45
Сметная стоимость 1 га рекультивации			
1	Технический этап	тыс.тенге	141,86
2	Биологический этап	тыс.тенге	91,913
3	Всего	тыс.тенге	233,77*

Примечание:

Работы по этапу добычи (нарушения земель) не относятся к проекту рекультивации.

*Сметная стоимость, отнесенная к площади карьера (4,78га)

Технико-экономические показатели рекультивации участка «№9Б»

№№ п/п	Наименование показателя	ед.изм	Кол-во
Этап проведения добычи (нарушения земель)			
1	Площадь карьера	га	16,61
2	Мощность вскрыши	м	0,2
3	Объем вскрыши - внутренний отвал	тыс.м ³	33,2
Технический этап рекультивации			
1	Ширина снятия дополнительной вскрыши при выполаживании бортов карьера	м	3,86
2	Площадь дополнительной вскрыши при выполаживании бортов карьера	га	0,73
3	Дополнительный объем вскрыши при выполаживании бортов карьера	тыс.м ³	1,46
4	Общий объем пород вскрыши	тыс.м ³	34,66
5	Объем срезки грунта при выполаживании бортов карьера до 10°.	тыс.м ³	3,57
6	Нанесение пород вскрыши на дно и откосы карьера	тыс.м ³	34,66
7	Планировка, уплотнение и прикатывание поверхности дна и откосов карьера	га	17,34
Биологический этап рекультивации			
1	Посев многолетних трав и уход за ними	га	17,34
Сметная стоимость работ по рекультивации			
1	Технического этапа	тыс.тенге	2544,05
2	Биологического этапа	тыс.тенге	1527,26
3	Всего	тыс.тенге	4081,31
Сметная стоимость 1 га рекультивации			
1	Технический этап	тыс.тенге	153,16
2	Биологический этап	тыс.тенге	92,55
3	Всего	тыс.тенге	245,71*

Примечание:

Работы по этапу добычи (нарушения земель) не относятся к проекту рекультивации.

*Сметная стоимость, отнесенная к площади карьера (16,61га)

9. КОНТРОЛЬ НАД ПРОЦЕССОМ РЕКУЛЬТИВАЦИИ. ПОРЯДОК ПРИЕМКИ-ПЕРЕДАЧИ РЕКУЛЬТИВИРОВАННЫХ ЗЕМЕЛЬ

Контроль за ходом производства технического этапа осуществляется технической службой филиала ТОО «IntegraConstructionKZ» в городе Алматы.

Приемка-передача рекультивированных земель землепользователю производится комиссией, назначаемой акимом района (города) на территории которого находится эти земли, и оформляется актом.

В состав комиссии по приемке-передаче рекультивированных земель включаются: заместитель акима района (города); инженер-землеустроитель; представители предприятия, передающего земли, и землепользователя, принимающих земли.

При приемке-передаче рекультивированных земель комиссия обязана:

- проверить соответствие выполненных рекультивационных работ по утвержденному проекту и дать оценку;
- дать заключение о готовности объекта к проведению работ по восстановлению плодородия нарушенных земель;
- уточнить продолжительность периода мелиоративной подготовки, а также последующие использование рекультивированных земель.

При наличии дефектов и недоделок комиссия устанавливает сроки их исправления. Акт приемки-передачи рекультивированных земель не позднее чем в двухнедельный срок после устранения дефектов и недоделок утверждается акиматом.

Принятые комиссией рекультивированные земельные участки возвращаются прежним или отводятся другим землепользователям в установленном порядке.

Акт приемки-передачи рекультивированных земель составляется в трех экземплярах.

Один экземпляр направляется в акимат инженеру-землеустроителю, второй - землепользователю, третий - предприятию, передающему рекультивированные земли. К акту прилагается план передаваемого земельного участка.

Предприятие, осуществляющее рекультивацию земель, несет ответственность:

- за качественное выполнение в установленные сроки всех работ в соответствии с утвержденным проектом, за своевременную передачу для дальнейшего использования рекультивированных земель;
- за своевременное перечисление средств землепользователям на осуществление мероприятий по восстановлению плодородия рекультивируемых земель (в соответствии с утвержденным проектом) после завершения работ по рекультивации и передаче (возврате) этих земель для использования в сельском хозяйстве.

10. ОХРАНА ОКРУЖАЮЩЕЙ СРЕДЫ

В соответствии с положением ст. 397 п.2 пп 11). Экологического кодекса Республики Казахстан, недропользователи при разработке полезных ископаемых обязаны проводить рекультивацию нарушенных земель.

Рекультивация земель – комплекс работ, направленных на восстановление нарушенных земель для определенного целевого использования, в том числе прилегающих земельных участков, полностью или частично утративших свою ценность в результате отрицательного воздействия нарушенных земель, а также на улучшение условий окружающей среды.

Согласно Земельного кодекса Республики Казахстан (глава 17 статьи 139, 140, 141) и Постановления Правительства Республики Казахстан от 17 сентября 1997года № 1347 «Об утверждении порядка ведения мониторинга земель в Республике Казахстан» собственники земельных участков и землепользователи должны предусматривать и осуществлять мероприятия по охране земель направленные на:

- рекультивацию нарушенных земель, восстановления их плодородия и других полезных свойств земли и своевременное вовлечение ее в хозяйственный оборот;

- снятие, сохранение и использование плодородного слоя почвы при проведении работ, связанных с нарушением земель;

- устранение очагов неблагоприятного влияния на окружающую среду;

- улучшение санитарно-гигиенических условий жизни населения, повышение эстетической ценности ландшафта.

Охрана земель включает систему правовых, организационных, экономических, технологических и других мероприятий, направленных на охрану земли, как части окружающей среды. В этих целях в Республике Казахстан ведется мониторинг земель, который представляет собой систему базовых (исходных), оперативных и периодических наблюдений за качественным и количественным состоянием земельного фонда.

Социально-экологический результат рекультивации заключается в создании благоприятных условий для жизнедеятельности человека и функционирования экологических систем в районе размещения нарушенных земель и предусматривает следующие виды:

- природоохранный результат -устранение экологического ущерба причиняемого нарушенными землями, в период осуществления рекультивационных работ независимо от направления рекультивации;

- природо-восстановительный результат - создание условий в районе размещения нарушенных земель после их рекультивации, наиболее отвечающих социально-экологическим требованиям (санитарно-гигиеническим, эстетическим, рекреационным и др.).

Рекультивация земель обеспечивает снижение воздействия нарушенных земель на компоненты окружающей среды: атмосферу, поверхностные и грунтовые воды, грунты и почвы, растительный и животный мир, оказывает благотворное влияние на здоровье человека и направлена на устранение экологического ущерба.

Перед началом производства работ строительные машины и механизмы должны пройти технический осмотр и проверку на токсичность.

Все земляные работы необходимо проводить в строгом соответствии с проектом. Строительная техника и передвижной автотранспорт должны содержаться на специально подготовленных местах парковки с твердым покрытием и устройством ливневой канализации (сбор и очистка).

В целях исключения попадания горюче-смазочных материалов на почву, заправку и ремонт техники необходимо производить в специально отведенном для этого месте. Заправка стационарных машин и машин с ограниченной подвижностью производится заправщиками.

На каждом объекте работы механизмов должен быть организован сбор отработанных и заменяемых масел с последующей отправкой их на регенерацию. Слив масел на почвенный покров или водные объекты категорически запрещается.

Для предотвращения пыления при производстве земляных работ необходимо, чтобы почвогрунты имели оптимальную влажность. В этих целях перед началом производства работ и, периодически, в период производства работ проводить мероприятия по увлажнению почвогрунтов.

СПИСОК ИСПОЛЬЗОВАННОЙ ЛИТЕРАТУРЫ:

1. Земельный Кодекс Республики Казахстан от 20 июня 2003 г. N 442-III Алматы, 2008г.
2. Указания по составлению проектов рекультивации нарушенных и нарушаемых земель в Республике Казахстан, Алматы, 1993г.
3. ГОСТы Охрана природы 17.5.3.04-83, 17.5.1.02-85, 17.5.3.05-84, 17.5.1.03-86, 17.4.2.02-83, 17.5.3.06-85, 17.5.1.06-84, 17.4.3.01-83, 17.4.4.02-84, 27593-88, 28168-89.
4. СНиПы 1.04.03-85, Ш-8-76. Правила производства и приемки работ. Земляные сооружения.
5. Технические указания по проведению почвенно-мелиоративных и почвенно-грунтовых изысканий при проектировании рекультивации земель, снятия, сохранения и использования плодородного слоя почвы. Алма-Ата 1984г.
6. Справочник по землеустройству, Образцова Н.Р., Пузанов К.С. Диев, 1973г.
7. Рекультивация земель нарушенных открытыми разработками Дороненко Е.П., Москва, 1979г.
8. Техника и технология рекультивации на открытых разработках. Полищук А.К., Михайлов А.М., Москва, 1977г.
9. Рекомендации по охране почв, растительности, животного мира в составе раздела «Охрана окружающей среды» в проектах хозяйственной деятельности, Кокшетау, 2000г.
10. Экологический кодекс Республики Казахстан.
11. Инструкция о разработке проектов рекультивации нарушенных земель. приказ Министра сельского хозяйства РК №289 от 02.08.2023г.
12. Инструкция по проведению оценки воздействия намечаемой хозяйственной и иной деятельности на окружающую среду при разработке предплановой, предпроектной и проектной документации. - Астана: Министерство охраны окружающей среды РК, 28 июня 2007г.
13. Почва Карагандинской области. Основные характеристики, классификации и экология почвы, Карагандинский филиал АДГП НПЦзем, 2011г.

ПРИЛОЖЕНИЯ

СОГЛАСОВАНО:

Директор
ТОО «Жетісу-Жерқойнауы»
А.Рахметов
_____ 2026 года

«УТВЕРЖДАЮ»
Генеральный директор
ТОО «Integra Construction KZ»
Д.С. Рахимтаев
« _____ » _____ 2026г.

ЗАДАНИЕ
на разработку проекта рекультивации нарушенных земель

№ п/п	Перечень	Показатели
1	2	3
1	Основание для проектирования (акт обследования нарушенных (подлежащих нарушению) земель, подлежащих рекультивации)	Акт обследования нарушенных земель по Актогайскому району и Акт обследования нарушенных земель по г.Балхаш Карагандинской области
2	разработчик проекта	ТОО «Жетісу-Жерқойнауы»
3	Стадийность проектирования	Одностадийный проект
	технический этап	ТОО «Жетісу-Жерқойнауы»
	биологический этап	ТОО «Жетісу-Жерқойнауы»
4	Наименование объекта – участка	Добыча грунтов используемых для обустройства земляного полотна под железнодорожные пути
5	Местоположение объекта – участков (административный район)	Актогайский район и г.Балхаш Карагандинской области
6	Характеристика объекта рекультивации:	Карьеры, образованные при добыче грунтов
	общая площадь, гектар	102,08
	из них предполагается использовать под (предварительно):	
	пашню	-
	сенокосы	-
	пастбища	102,08
	многолетние насаждения	-
	лесные насаждения, включая лесные полосы	-
	залужение	-

1	2	3
	производственное и непроизводственное строительство	-
7	Наличие заскладированного (или снимаемого) плодородного слоя почвы, тысячи кубических метров	Не имеются
8	Наличие заскладированного (или снимаемого) потенциально-плодородного слоя почвы, тысячи м ³	204,1 – породы вскрыши, будут заскладированы в процессе добычи (внутренние отвалы)
9	Площадь отвода земель для временных отвалов, гектар	-
10	Технические проблемы:	Не имеются
	степень засоления и вторичной токсичности пород	Не загрязнен
	уровень загрязнения	-
	глубина проникновения загрязнения	-
	степень обводненности объекта и необходимость дренажа	Не обводнен. Дренаж не требуется
	степень развития водной и ветровой эрозии и других геодинамических процессов	В слабой степени водная и ветровая эрозия
	степень засоренности камнем	Не засорены
	степень зарастания древесной и кустарниковой растительностью	Древесной и кустарниковой растительности - нет
11	Виды и объемы необходимых изысканий	Почвенно-грунтовые изыскания (определение гранулометрического состава, общего гумуса, валового азота, фосфора, калия)
12	Предварительные сроки начала и окончания работ: технического этапа рекультивации	III квартал 2026г.
13	Срок завершения разработки проекта рекультивации	Январь месяц 2026г.
14	Особые условия	нет



ГОСУДАРСТВЕННАЯ ЛИЦЕНЗИЯ

04.09.2013 года

13014203

Выдана Товарищество с ограниченной ответственностью "Жетісу-Жерқойнауы"
 040900, Республика Казахстан, Алматинская область, Карасайский район, Каскеленская г.а.,
 г.Каскелен, улица Алмалы, дом № 6., БИН: 110440009773
 (полное наименование, местонахождение, реквизиты БИН юридического лица /
 полностью фамилия, имя, отчество, реквизиты ИИН физического лица)

на занятие Изыскательская деятельность
 (наименование лицензируемого вида деятельности в соответствии с Законом
 Республики Казахстан «О лицензировании»)


Вид лицензии генеральная

**Особые условия
 действия лицензии** (в соответствии со статьей 9-1 Закона Республики Казахстан «О лицензировании»)

Лицензиар Комитет по делам строительства и жилищно-коммунального
 хозяйства Министерства регионального развития Республики
 Казахстан
 (полное наименование лицензиара)

**Руководитель
 (уполномоченное лицо)** ГАЛИЕВ ВЛАДИСЛАВ GERMANOVICH
 (фамилия и инициалы руководителя (уполномоченного лица) лицензиара)

Место выдачи г.Астана



Берілген құжат «Электрондық құжат және электрондық цифрлық қолтаңба туралы» 2003 жылғы 7 қаңтардағы Қазақстан Республикасы Заңының 7 бабының 1 тармағына сәйкес қағаз тасығыштағы құжатқа тең.
 Данный документ согласно пункту 1 статьи 7 ЗРК от 7 января 2003 года «Об электронном документе и электронной цифровой подписи» равнозначен документу на бумажном носителе.



ПРИЛОЖЕНИЕ К ГОСУДАРСТВЕННОЙ ЛИЦЕНЗИИ

Номер лицензии 0004297

Дата выдачи лицензии 18.08.2011

Перечень лицензируемых видов работ и услуг, входящих в состав лицензируемого вида деятельности

проектирование добычи твердых полезных ископаемых, нефти, газа, нефтегазоконденсата, составление проектов и технологических регламентов на разработку месторождений твердых полезных ископаемых, нефтегазовых месторождений, составление технико-экономического обоснования проектов разработки месторождений твердых полезных ископаемых, нефтегазовых месторождений;

Филиалы,
представительства

(полное наименование, местонахождение, реквизиты)

Производственная база

(местонахождение)

Орган, выдавший
приложение к лицензии

Министерство индустрии и новых технологий Республики Казахстан. Комитет промышленности

(полное наименование органа, выдавшего приложение к лицензии)

Руководитель
(уполномоченное лицо)

(фамилия и инициалы руководителя (уполномоченного лица) органа, выдавшего лицензию)

Дата выдачи приложения к
лицензии

Номер приложения к
лицензии

001

0004297



ГОСУДАРСТВЕННАЯ ЛИЦЕНЗИЯ

04.09.2013 года

13014203

Выдана Товарищество с ограниченной ответственностью "Жетісу-Жерқойнауы"
 040900, Республика Казахстан, Алматинская область, Карасайский район, Каскеленская г.а.,
 г.Каскелен, улица Алмалы, дом № 6., БИН: 110440009773
 (полное наименование, местонахождение, реквизиты БИН юридического лица /
 полностью фамилия, имя, отчество, реквизиты ИИН физического лица)

на занятие Изыскательская деятельность
 (наименование лицензируемого вида деятельности в соответствии с Законом
 Республики Казахстан «О лицензировании»)






Вид лицензии генеральная

**Особые условия
 действия лицензии** (в соответствии со статьей 9-1 Закона Республики Казахстан «О лицензировании»)

Лицензиар Комитет по делам строительства и жилищно-коммунального
 хозяйства Министерства регионального развития Республики
 Казахстан
 (полное наименование лицензиара)

**Руководитель
 (уполномоченное лицо)** ГАЛИЕВ ВЛАДИСЛАВ GERMANOVICH
 (фамилия и инициалы руководителя (уполномоченного лица) лицензиара)

Место выдачи г.Астана



Берілген құжат «Электрондық құжат және электрондық цифрлық қолтаңба туралы» 2003 жылғы 7 қыркүйектегі Қазақстан Республикасы Заңының 7 бабының 1 тармағына сәйкес қағаз тасығыштағы құжатқа тең.
 Данный документ согласно пункту 1 статьи 7 ЗРК от 7 января 2003 года «Об электронном документе и электронной цифровой подписи» равнозначен документу на бумажном носителе.



ПРИЛОЖЕНИЕ К ГОСУДАРСТВЕННОЙ ЛИЦЕНЗИИ

Номер лицензии 13014203
Дата выдачи лицензии 04.09.2013 год

Подвид(ы) лицензируемого вида деятельности

(наименование подвида лицензируемого вида деятельности в соответствии с Законом Республики Казахстан «О лицензировании»)

- Инженерно-геодезические работы, в том числе:

- Геодезические работы, связанные с переносом в натуру с привязкой инженерно-геологических выработок, геофизических и других точек изысканий
- Топографические работы для проектирования и строительства (съёмки в масштабах от 1:10000 до 1:200, а также съёмки подземных коммуникаций и сооружений, трассирование и съёмка наземных линейных сооружений и их элементов)

Производственная база Алматинская область, город Талдыкорган, улица Гали Орманова, 72
(местонахождение)

Лицензиат Товарищество с ограниченной ответственностью "Жетісу-Жерқойнауы"
040900, Республика Казахстан, Алматинская область, Карасайский район, Каскеленская г.а., г.Каскелен, улица Алмалы, дом № 6., БИН: 110440009773
(полное наименование, местонахождение, реквизиты БИН юридического лица / полностью фамилия, имя, отчество, реквизиты ИИН физического лица)

Лицензиар Комитет по делам строительства и жилищно-коммунального хозяйства Министерства регионального развития Республики Казахстан
(полное наименование лицензиара)


Руководитель (уполномоченное лицо) ГАЛИЕВ ВЛАДИСЛАВ GERMAHOVИЧ
фамилия и инициалы руководителя (уполномоченного лица) лицензиара

Номер приложения к лицензии 001

Дата выдачи приложения к лицензии 06.06.2012

Срок действия лицензии

Место выдачи г.Астана



Берілген құжат «Электрондық құжат және электрондық цифрлық қолтаңба туралы» 2003 жылғы 7 қаңтардағы Қазақстан Республикасы Заңының 7 бабының 1 тармағына сәйкес қағаз тасығыштағы құжатқа тең. Данный документ согласно пункту 1 статьи 7 ЗРК от 7 января 2003 года «Об электронном документе и электронной цифровой подписи» равнозначен документу на бумажном носителе.

АКТ
обследования нарушенных (подлежащих нарушению) земель,
подлежащих рекультивации

от «__» _____ 2026 года

1. Разработчик проекта ТОО «Жетісу-Жерқойнауы»
- Исполнительный директор - Мубараков Рустем Габиденович

(Фамилия И.О., должность)

2. Заказчик проекта ТОО «Integra Construction KZ»

- Исполнительный директор - Бекжанов Нурлыбек Темирханович

(Фамилия И.О., должность)

3. Руководитель ГУ «Отдел земельных отношений, архитектуры и градостроительства Актогайского района» Карагандинской области – Таукеев Толеген Зарузадинович

(Фамилия И.О., должность)

Провели обследование земельных участков, нарушенных или подлежащих нарушению.

ТОО «Integra Construction KZ»

(наименование организации, разрабатывающая месторождения, проводящая строительные работы)

В результате обследования установлено:

1. Участки нарушенных земель общей площадью – 42,25 га: «№2В – 5,87 га», «№25 – 9,87 га», «№24 – 7,65 га», «№27А – 18,86 га», расположены в Актогайском районе Карагандинской области.

2. Земли, примыкающие к участкам нарушенных земель, используются как **пастбищные угодья и являются землями сельхозназначения.**

(указывается фактическое использование, а также возможное перспективное использование земель)

3. Описание нарушенных земель **Проектируемые участки земель будут нарушены при проведении добычи грунтов с площадью, указанной в п.1.**

(вид нарушений, площадные характеристики)

4. Рекомендации землепользователя или землевладельца:

-выполаживание бортов карьера до уклона 10°, нанесение потенциально-плодородного слоя почвы (пород вскрыши) на нарушенную поверхность;

В результате обследования земельных участков рекомендовано рассмотреть в проекте:

1. Направление рекультивации **Сельскохозяйственное – создание на нарушенных землях сельскохозяйственных угодий (пастбищ).**

(вид угодий или иного направления хозяйственного использования земель)

2. Виды работ технического этапа рекультивации:

- снятие, транспортировка, складирование и хранение потенциально-плодородного слоя почвы (пород вскрыши);

- выполаживание бортов карьеров до уклона 10°;

- нанесение потенциально – плодородного слоя почвы (пород вскрыши) на рекультивируемую поверхность.

3. Использовать для рекультивации потенциально плодородные породы и плодородный слой почвы **с вскрыши участков.**

4. Необходимо проведение биологического этапа рекультивации:

Установить по результатам исследования почв.

5. Использовать имеющиеся топографические планы нарушаемых земель в масштабе **1:2000-1:5000, материалы по проведению разведки участков, проектированию добычных работ и результаты лабораторных исследований почв.**

**Исполнительный директор
ТОО «Жетісу-Жерқойнауы»**

Р.Г. Мубарак

**Исполнительный директор
ТОО «Integra Construction KZ»**

Н.Т. Бекжанов

**Руководитель
ГУ «Отдел земельных отношений,
архитектуры и градостроительства
Актогайского района»
Карагандинской области**

Т.З. Таукеев

АКТ
обследования нарушенных (подлежащих нарушению) земель,
подлежащих рекультивации

от «__» _____ 2026 года

1. Разработчик проекта ТОО «Жетісу-Жеркойнауы»

- Исполнительный директор - Мубаракوف Рустем Габиденович

(Фамилия И.О., должность)

2. Заказчик проекта ТОО «Integra Construction KZ»

- Исполнительный директор - Бекжанов Нурлыбек Темирханович

(Фамилия И.О., должность)

3. Руководитель ГУ «Отдел земельных отношений города Балхаш»

Карагандинской области – Мамытова Айнура Толепбердиновна

(Фамилия И.О., должность)

Провели обследование земельных участков, нарушенных или подлежащих нарушению.

ТОО «Integra Construction KZ»

(наименование организации, разрабатывающая месторождения, проводящая строительные работы)

В результате обследования установлено:

1. Участки нарушенных земель общей площадью – 59,83 га: «№7Б – 9,42 га», «№8Б – 9,69 га», «№29 – 2,06 га», «№28 – 8,27 га», «№8А – 9,0 га», «№9В – 4,78 га», «№9Б – 16,61 га», расположены на землях административно-территориального подчинения города Балхаш Карагандинской области.

2. Земли, примыкающие к участкам нарушенных земель, используются как **пастбищные угодья и являются землями сельхозиспользования.**

(указывается фактическое использование, а также возможное перспективное использование земель)

3. Описание нарушенных земель **Проектируемые участки земель будут нарушены при проведении добычи грунтов с площадью, указанной в п.1.**

(вид нарушений, площадные характеристики)

4. Рекомендации землепользователя или землевладельца:

-выполаживание бортов карьера до уклона 10°, нанесение потенциально-плодородного слоя почвы (пород вскрыши) на нарушенную поверхность;

В результате обследования земельных участков рекомендовано рассмотреть в проекте:

1. Направление рекультивации **Сельскохозяйственное – создание на нарушенных землях сельскохозяйственных угодий (пастбищ).**

(вид угодий или иного направления хозяйственного использования земель)

2. Виды работ технического этапа рекультивации:

- снятие, транспортировка, складирование и хранение потенциально-плодородного слоя почвы (пород вскрыши);

- выполаживание бортов карьеров до уклона 10°;

- нанесение потенциально – плодородного слоя почвы (пород вскрыши) на рекультивируемую поверхность.

3. Использовать для рекультивации потенциально плодородные породы и плодородный слой почвы **с вскрыши участков.**

4. Необходимо проведение биологического этапа рекультивации:

Установить по результатам исследования почв.

5. Использовать имеющиеся топографические планы нарушаемых земель в масштабе **1:2000-1:5000, материалы по проведению разведки участков, проектированию добычных работ и результаты лабораторных исследований почв.**

**Исполнительный директор
ТОО «Жетісу-Жерқойнауы»**

Р.Г. Мубарак

**Исполнительный директор
ТОО «Integra Construction KZ»**

Н.Т. Бекжанов

**Руководитель
ГУ «Отдел земельных
отношений города Балхаш»
Карагандинской области**

А.Т. Мамытова