

**РАЗДЕЛ
ОХРАНА ОКРУЖАЮЩЕЙ СРЕДЫ**

к рабочему проекту

**«ОБУСТРОЙСТВА ПЛОЩАДКИ СКВАЖИН N1, N2,
M1 НА МЕСТОРОЖДЕНИИ «ПРИБРЕЖНОЕ»
В ПЕРИОД ПРОБНОЙ ЭКСПЛУАТАЦИИ»**

ИП «Султанова А.Р.»



Султанова А.Р.

г.Атырау, 2026г

СОДЕРЖАНИЕ

1.	ОБЩИЕ СВЕДЕНИЕ О МЕСТОРОЖДЕНИИ	6
2.	КРАТКАЯ ХАРАКТЕРИСТИКА ПЛАНИРУЕМЫХ РАБОТ	7
3.	ОЦЕНКА ВОЗДЕЙСТВИЯ НА СОСТОЯНИЕ АТМОСФЕРНОГО ВОЗДУХА.....	8
3.1	Характеристика климатических условий необходимых для оценки воздействия намечаемой деятельности на окружающую среду	8
3.2	Источники и масштабы расчетного химического загрязнения	9
3.3	Рассеивания вредных веществ в атмосферу	11
3.4	Возможные залповые и аварийные выбросы.....	13
3.5	Мероприятия по предотвращению (сокращению) выбросов в атмосферный воздух	13
3.6	Определение нормативов допустимых выбросов загрязняющих веществ	14
3.7	Расчеты количества выбросов, загрязняющих веществ в атмосферу	14
3.8	Оценка последствий загрязнения и мероприятия по снижению отрицательного воздействия	16
3.9	Предложения по организации мониторинга и контроля за состоянием атмосферного воздуха	17
3.10	Мероприятия по регулированию выбросов в период особо неблагоприятных метеорологических условий (НМУ).....	19
4.	ОЦЕНКА ВОЗДЕЙСТВИЙ НА СОСТОЯНИЕ ВОД	21
4.1	Характеристика современного состояния водных ресурсов	22
4.2	Характеристика источника водоснабжения.....	22
4.3	Обоснование максимально возможного внедрения оборотных систем, повторного использования сточных вод, способы утилизации осадков очистных сооружений	22
4.4	Предложения по достижению нормативов предельно допустимых сбросов	23
4.5	Оценка влияния объекта при строительстве водоснабжения на подземных вод	23
4.6	Анализ последствий возможного загрязнения и истощения подземных вод	23
4.7	Обоснование мероприятий по защите подземных вод от загрязнения и истощения	23
4.8	Рекомендации по организации производственного мониторинга воздействия на подземные воды	23
5.	ОЦЕНКА ВОЗДЕЙСТВИЯ НА НЕДРА	24
5.1	Прогнозирование воздействия добычи минеральных и сырьевых ресурсов на различные компоненты окружающей среды.....	24
5.2	Природоохранные мероприятия.....	24
6.	ОЦЕНКА ВОЗДЕЙСТВИЯ НА ОКРУЖАЮЩУЮ СРЕДУ ОТХОДОВ ПРОИЗВОДСТВА И ПОТРЕБЛЕНИЯ.....	25
6.1	Виды и объемы образования отходов	25
6.2	Особенности загрязнения территории отходами производства и потребления (опасные свойства и физическое состояние отходов)	25
6.4.	Рекомендации по управлению отходами	28
7.	ОЦЕНКА ФИЗИЧЕСКИХ ВОЗДЕЙСТВИЙ НА ОКРУЖАЮЩУЮ СРЕДУ	30
7.1	Оценка возможного теплового, электромагнитного, шумового, воздействия и других типов воздействия.....	30
7.2	Характеристика радиационной обстановки в районе работ.....	37
	Критерии оценки радиационной ситуации	38
8.	ОЦЕНКА ВОЗДЕЙСТВИЙ НА ЗЕМЕЛЬНЫЕ РЕСУРСЫ И ПОЧВЫ	39
8.1	Характеристика современного состояния почвенного покрова в зоне воздействия планируемого объекта	39
8.2	Характеристика ожидаемого воздействия на почвенный покров	39
8.3	Планируемые мероприятия и проектные решения.....	42
8.4	Организация экологического мониторинга почв.....	42
9.	ОЦЕНКА ВОЗДЕЙСТВИЯ НА РАСТИТЕЛЬНОСТЬ	43
9.1	Современное состояние растительного покрова в зоне воздействия объекта	43

9.2	Характеристика воздействия объекта на растительность	43
9.3	Обоснование объемов использования растительных ресурсов.....	45
9.4	Определение зоны влияния планируемой деятельности на растительность	45
9.5	Ожидаемые изменения в растительном покрове	45
9.6	Рекомендации по сохранению растительных сообществ	45
9.7	Мероприятия по предотвращению негативных воздействий.....	46
10.	ОЦЕНКА ВОЗДЕЙСТВИЙ НА ЖИВОТНЫЙ МИР	47
10.1	Оценка современного состояния животного мира. Мероприятия по их охране	48
10.2	Мероприятия по предотвращению негативных воздействий на животный мир	51
11.	ОЦЕНКА ВОЗДЕЙСТВИЯ НА ЛАНДШАФТЫ И МЕРЫ ПО ПРЕДОТВРАЩЕНИЮ, МИНИМИЗАЦИИ, СМЯГЧЕНИЮ НЕГАТИВНЫХ ВОЗДЕЙСТВИЙ, ВОССТАНОВЛЕНИЮ ЛАНДШАФТОВ В СЛУЧАЯХ ИХ НАРУШЕНИЯ	52
12.	ОЦЕНКА ВОЗДЕЙСТВИЯ НА СОЦИАЛЬНО-ЭКОНОМИЧЕСКУЮ СРЕДУ	53
12.1	Социально-экономические условия района.....	53
13.	ОЦЕНКА ЭКОЛОГИЧЕСКОГО РИСКА РЕАЛИЗАЦИИ НАМЕЧАЕМОЙ ДЕЯТЕЛЬНОСТИ В РЕГИОНЕ.....	57
14.	КОМПЛЕКСНАЯ ОЦЕНКА ВОЗДЕЙСТВИЯ НА ОКРУЖАЮЩУЮ СРЕДУ ПРИ ШТАТНОМ РЕЖИМЕ И АВАРИЙНЫХ СИТУАЦИЯХ	62
14.1	Предварительная оценка воздействия на подземные и поверхностные воды	63
14.2	Факторы негативного воздействия на геологическую среду	64
14.3	Предварительная оценка воздействия на растительно-почвенный покров	64
14.4	Факторы воздействия на животный мир.....	65
14.5	Оценка воздействия на социально-экономическую сферу.....	65
14.6	Состояние здоровья населения.....	66
14.7	Охрана памятников истории и культуры	66
	Приложение №1 Расчет выбросов загрязняющих веществ	70
	Приложение №2 - Параметры выбросов загрязняющих веществ в атмосферу для расчета нормативов ПДВ.....	78
	Приложение №3 - Источники выделения (вредных) загрязняющих веществ	80
	Приложение №4 - Характеристика источников загрязнения атмосферного воздуха.....	80
	Приложение №5 - Показатели работы пылегазоочистного оборудования (ПГО).....	85
	Приложение №6 - Суммарные выбросы вредных (загрязняющих) веществ в атмосферу, их очистка и утилизация, т/год	86
	Приложение №7 - Перечень источников залповых выбросов.....	87
	Приложение №8 Перечень источников, дающих наибольшие вклады в уровень загрязнения	88
	Приложение №9 Метеорологические характеристики и коэффициенты, определяющие условия рассеивания загрязняющих веществ, в атмосфере города.....	88
	Приложение №10 Карта рассеивания в приложении	89
	Приложение №11 Лицензия	111

СПИСОК ТАБЛИЦ

Таблица 3.1- Метеорологическая информация за 2025г. по данным наблюдений МС г.Кульсары Жылыойского района Атырауской области.....	8
Таблица 3.2-Среднегодовая повторяемость направлений ветра и штилей, %	9
Таблица 3.3 – Перечень и количественные значения выбросов загрязняющих веществ на период строительно-монтажных работ.....	10
Таблица 3.4 - Определение необходимости расчетов приземных концентраций по веществам.....	11
Таблица 3.5 - Декларируемые выбросы загрязняющих веществ на период строительства.	14
Таблица 4.1- Баланс водопотребления и водоотведения	22
Таблица 6.1- Образование твердо-бытовых отходов.....	27
Таблица 6.2- Декларируемое количество опасных отходов на 2026 год.....	28
Таблица 6.3- Декларируемое количество не опасных отходов на 2026 год.....	28
Таблица 6.4- Лимиты накопления отходов	28
Таблица 7.1-Предельно допустимые уровни шума на рабочих местах	32
Таблица 7.2.....	Ошибка! Закладка не определена.
Таблица 14.1- Градации пространственного масштаба воздействия.....	62
Таблица 14.2 - Градации временного масштаба воздействия	62
Таблица 14.3- Градации интенсивности воздействия	62
Таблица 14.4 - Градации значимости воздействий.....	63
Таблица 14.5- Интегральная (комплексная) оценка воздействия на подземные воды	64
Таблица 14.6- Интегральная (комплексная) оценка воздействия на геологическую среду.	64
Таблица 14.7- Интегральная (комплексная) оценка воздействия на почвенно-растительный покров.....	64
Таблица 14.8- Интегральная (комплексная) оценка воздействия на животный мир	65
Таблица 14.9– Определение интегрированного воздействия на социально-экономическую сферу.....	65
Таблица 14.10 - Интегральная (комплексная) оценка воздействия на социальную сферу при строительстве	66

СПИСОК РИСУНКОВ

Рис. 3.1 - Роза ветров	9
------------------------------	---

ВВЕДЕНИЕ

Раздел охраны окружающей среды (РООС) выполнен к рабочему проекту «Обустройства площадки скважин N1, N2, M1 на месторождении «Прибрежное» в период пробной эксплуатации».

Раздел ООС выполнен ИП «Султанова А.Р.» согласно договору с ТОО «Нефтяная инженерно-технологическая сервисная компания Чжунман».

Основная цель РООС – оценка всех факторов воздействия на компоненты окружающей среды, прогноз изменения качества окружающей среды при реализации производственных решений с целью разработки мероприятий и рекомендаций по снижению различных видов воздействий на отдельные компоненты окружающей среды и здоровье населения.

Раздел ООС включает следующие этапы его проведения:

- характеристика и оценка современного состояния окружающей среды, включая атмосферу, гидросферу, литосферу, флору и фауну, выявление приоритетных по степени антропогенной нагрузки природных сред, ранжирование факторов воздействия;
- анализ планируемой производственной деятельности с целью установления видов и интенсивности воздействия на окружающую среду, пространственного распределения источников воздействия и ранжирование по их значимости;
- комплексная прогнозная оценка ожидаемых изменений окружающей среды в результате планируемой деятельности на участке работ;
- природоохранные мероприятия по снижению антропогенной нагрузки на окружающую среду.

РООС выполнен с соблюдением Законов Республики Казахстан в области охраны окружающей среды, нормативно-правовых требований и договорных обязательств.

Заказчик:

**ТОО «Нефтяная инженерно-технологическая сервисная компания Чжунман»
Мангистауская область, Актау г.а., г.Актау, Микрорайон 12, здание 79/4.**

Исполнитель:

**ИП «Султанова А.Р.»
Адрес: РК 060005 г.Атырау,
Ул.Сырым Датова, 12-26
Телефон: +7 7781004315**

1. ОБЩИЕ СВЕДЕНИЕ О МЕСТОРОЖДЕНИИ

Административная принадлежность района – территория, подчиненная маслихату Жылыойского района, Атырауской области Республики Казахстан.

Климат района резко континентальный, с большими колебаниями сезонных и суточных температур воздуха, малым количеством осадков. Максимальная температура летом +42°C. Зима холодная, малоснежная, с непостоянным снежным покровом, толщина которого не превышает 15-20 см. Температура воздуха временами достигает -32-35°C. Характерны постоянные ветры юго-западного направления. Нередки сильные ветра, сопровождаемые буранами и снежными заносами, летом – пыльными бурями. В зависимости от количества выпадающих осадков весной и осенью местность становится труднопроходимой для автотранспорта.

Растительный и животный мир беден, что характерно для пустынь и полупустынь. Распространены пресмыкающиеся и членистоногие.

2. КРАТКАЯ ХАРАКТЕРИСТИКА ПЛАНИРУЕМЫХ РАБОТ

Данным проектом предусматривается «Обустройства площадки скважин N1, N2, M1 на месторождении «Прибрежное» в период пробной эксплуатации».

Планировочные решения

Проектом предусматривается размещение следующих сооружений на площадке каждой скважины:

Экспликация площадки скважины:

- Площадка скважин
- Автоматическая групповая замерная установка (АГЗУ)
- Площадка дренажной емкости $V=8\text{м}^3$
- Площадка блока дозирования реагентов (БДР)
- Площадка электрического нагревателя НЭ-55
- Площадка нефтегазового сепаратора со сбросом воды (НГСВ 2-1.6-1200)
- Площадка дренажной емкости $V=8\text{м}^3$
- Резервуары горизонтальные стальные для нефти 4-ед
- Резервуары горизонтальные стальные для пласт. воды 2-ед
- Площадка автоматической системы налива нефти (АСН 2-В)
- Операторная
- Дизельная электростанция (ДЭС)
- Площадка РГСН-10м³ для хранения дизельного топлива
- Площадка насосной АСН

Разбивочный план разработан в соответствии с требованиями п.5 ГОСТ 21.508-93.

Соответствует всем Санитарным правилам "Санитарно-эпидемиологические требования по установлению санитарно-защитной зоны.

Более подробное описание всех проектных решений представлено в общей части пояснительной записке.

3. ОЦЕНКА ВОЗДЕЙСТВИЯ НА СОСТОЯНИЕ АТМОСФЕРНОГО ВОЗДУХА

3.1 Характеристика климатических условий необходимых для оценки воздействия намечаемой деятельности на окружающую среду

Атырауская область находится в зоне полупустынь с характерным для них засушливыми климатическими условиями. Река Урал впадает в Каспийское море в 45-50 км южнее города Атырау.

Рельеф местности, в основном, равнинный. Значительная площадь равнины лежит ниже уровня океана (от 0 до – 28 м). Основная часть почвенного покрова представлена бурыми и солонцеватыми почвами.

Основные климатические параметры, характерные для района работ, приводятся на основании анализа статистических данных, полученных от Атырауского центра гидрометеорологии.

Рельеф территории строительства представлен слабоволнистой, наклоненной в сторону моря равниной, для которой характерны полого-увалистые и грядово-увалистые формы.

Абсолютные отметки местности имеют значения от минус 22,00м до минус 24,46м.

Поверхностные водотоки возле планируемого объекта отсутствуют. Река Урал протекает в 1 км западнее территории объекта.

Климат области резко континентальный, засушливый, лето сухое, продолжительное, жаркое, зима малоснежная, холодная. Средняя температура января –8...-11 °С, июля – +24...+25 °С. Основная водная артерия – река Урал. В этом районе преобладают, в основном, полупустынные, бурые почвы с полупустынной растительностью. Значительную часть территории области занимают солонцовые и солончаковые комплексы, а также пески, такыры, незначительное количество болотных почв (в резких понижениях, испытывающих постоянное избыточное увлажнение). В долине реки Урал имеются большие площади пойменных почв. Все виды почв отличаются малой гумусностью, малым содержанием элементов зольного питания. Среди растений наиболее распространены солянки, поташники, полыни; в пониженных местах - тростники. Встречаются также злаковые, сложноцветные, бобовые, крестоцветные (пырей, солодка, череда, лебеда). По берегам реки Урал встречаются тополевые, ивовые рощицы.

Территория Атырауской области расположена в пустынной зоне с резко континентальным климатом, короткой холодной малоснежной зимой. Абсолютные максимальные температуры и климат области формируются под преобладающим влиянием арктических, иранских и туранских воздушных масс. В холодный период года здесь господствуют массы воздуха, поступающие из западного отрога сибирского антициклона, в теплый период они сменяются перегретыми тропическими массами из пустынь Средней Азии и Ирана. Под влиянием этих воздушных масс формируется резко-континентальный и крайне засушливый тип климата.

Метеорологические характеристики и коэффициенты, среднегодовая повторяемость направлений ветра и штилей по данным наблюдений метеостанции Кульсары, определяющие условия вредных веществ в атмосфере, представлена в таблице 3.1

Таблица 3.1- Метеорологическая информация за 2025г. по данным наблюдений МС г.Кульсары Жылыойского района Атырауской области.

Средняя минимальная температура воздуха самого холодного месяца (февраль)	-8,9С
Средняя максимальная температура воздуха самого жаркого месяца (июнь)	+35,6С
Число дней с пыльными бурями	1 дн.

Таблица 3.2-Среднегодовая повторяемость направлений ветра и штилей, %

Направление	С	СВ	В	ЮВ	Ю	ЮЗ	З	СЗ
Повторяемость	12	9	15	21	10	6	13	14

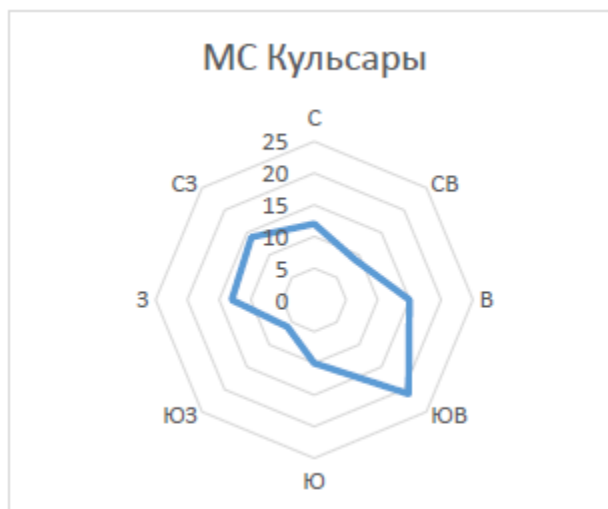


Рис. 3.1 - Роза ветров

3.2 Источники и масштабы расчетного химического загрязнения

Основными загрязняющими атмосферу веществами при СМР будут вещества, выделяемые при работе двигателей строительной техники и транспорта, а также пыль, образуемая при их движении и при осуществлении земляных работ.

Строительная техника и транспорт, которые будут использоваться при строительномонтажных работах, являются основными источниками неорганизованных выбросов.

Срок строительства составляет 6 месяцев (180 суток) работы будут производиться в одну смену 8 часов.

Источники выделения выбросов в период строительномонтажных работ:

Организованные источники:

Источник 0001 – Сварочный агрегат передвижной;

Источник 0002 - Компрессор передвижной с двигателем внутреннего сгорания

Неорганизованные источники:

Источник 6001 – Планировка грунта;

Источник 6002 – Гудронатор ручной;

Источник 6003 – Выемочно-погрузочные работы;

Источник 6004 - Покрасочный пост;

Источник 6005 – Разгрузка пылящих материалов;

Источник 6006 – Сварочный пост;

Источник 6007 – Транспортировке пылящих материалов;

Общее количество источников выбросов загрязняющих веществ в период строительных работ составляет 9 ед. в том числе: организованных – 2 ед., неорганизованных – 7 ед.

Таблица 3.3 – Перечень и количественные значения выбросов загрязняющих веществ на период строительно-монтажных работ

Код ЗВ	Наименование загрязняющего вещества	ПДКм.р, мг/м3	ПДКс.с., мг/м3	ОБУВ, мг/м3	Класс опасности ЗВ	Выброс вещества с учетом очистки, г/с	Выброс вещества с учетом очистки, т/год, (М)
1	2	4	5	6	7	8	9
0123	Железо (II, III) оксиды (в пересчете на железо) (диЖелезо триоксид, Железа оксид) (274)		0,04		3	0,04242	0,09505
0143	Марганец и его соединения (в пересчете на марганца (IV) оксид) (327)	0,01	0,001		2	0,00104	0,00679
0301	Азота (IV) диоксид (Азота диоксид) (4)	0,2	0,04		2	0,05513	0,02569
0304	Азот (II) оксид (Азота оксид) (6)	0,4	0,06		3	0,00302	0,000122
0328	Углерод (Сажа, Углерод черный) (583)	0,15	0,05		3	0,00156	0,000062
0330	Сера диоксид (Ангидрид сернистый, Сернистый газ, Сера (IV) оксид) (516)	0,5	0,05		3	0,00251	0,000112
0337	Углерод оксид (Окись углерода, Угарный газ) (584)	5	3		4	0,06392	0,09424
0342	Фтористые газообразные соединения /в пересчете на фтор/ (617)	0,02	0,005		2	0,00044	0,00567
0344	Фториды неорганические плохо растворимые - (алюминия фторид, кальция фторид, натрия гексафторалюминат) (Фториды неорганические плохо растворимые /в пересчете на фтор/) (615)	0,2	0,03		2	0,00047	0,0061
0616	Диметилбензол (смесь о-, м-, п-изомеров) (203)	0,2			3	4,05364	0,23349
0621	Метилбензол (349)	0,6			3	1,33851	0,0771
0703	Бенз/а/пирен (3,4-Бензпирен) (54)		0,000001		1	2,9000000E-08	1,1300000E-09
1042	Бутан-1-ол (Бутиловый спирт) (102)	0,1			3	0,2201	0,01269
1061	Этанол (Этиловый спирт) (667)	5			4	0,14453	0,00833
1119	2-Этоксиэтанол (Этиловый эфир этиленгликоля, Этилцеллозольв) (1497*)			0,7		0,11562	0,00666
1210	Бутилацетат (Уксусной кислоты бутиловый эфир) (110)	0,1			4	0,26373	0,0152
1325	Формальдегид (Метаналь) (609)	0,05	0,01		2	0,00033	0,000012
1401	Пропан-2-он (Ацетон) (470)	0,35			4	0,35944	0,02071
2752	Уайт-спирит (1294*)			1		0,24789	0,01428
2754	Алканы C12-19 /в пересчете на C/ (Углеводороды предельные C12-C19 (в пересчете на C); Растворитель РПК-265П) (10)	1			4	0,017298	0,0753

РАЗДЕЛ ОХРАНА ОКРУЖАЮЩЕЙ СРЕДЫ К РАБОЧЕМУ ПРОЕКТУ
«ОБУСТРОЙСТВА ПЛОЩАДКИ СКВАЖИН N1, N2, M1 НА МЕСТОРОЖДЕНИИ «ПРИБРЕЖНОЕ» В ПЕРИОД ПРОБНОЙ
ЭКСПЛУАТАЦИИ»

2908	Пыль неорганическая, содержащая двуокись кремния в %: 70-20 (шамот, цемент, пыль цементного производства - глина, глинистый сланец, доменный шлак, песок, клинкер, зола, кремнезем, зола углей казахстанских месторождений) (494)	0,3	0,1		3	0,00047	0,0061
2909	Пыль неорганическая, содержащая двуокись кремния в %: менее 20 (доломит, пыль цементного производства - известняк, мел, огарки, сырьевая смесь, пыль вращающихся печей, боксит) (495*)	0,5	0,15		3	1,00255	0,01375
ВСЕГО :						7,934618029	0,717458001

Общий объем выбросов загрязняющих веществ в атмосферный воздух в период строительно-монтажных работ составит: **7,934618029 г/сек; 0,717458001 т/г.**

3.3 Рассеивания вредных веществ в атмосферу

В соответствии с нормами проектирования в Республике Казахстан для оценки влияния выбросов загрязняющих веществ на качество атмосферного воздуха используется математическое моделирование. Расчет содержания вредных веществ в атмосферном воздухе должен проводиться в соответствии с требованиями Методики расчета концентраций вредных веществ в атмосферном воздухе от выбросов предприятий (Приложение № 18 к приказу Министра ООС РК от 18.04 2008 г. № 100-п).

Загрязнение приземного слоя воздуха, создаваемого выбросами промышленных объектов, зависит от объемов и условий выбросов загрязняющих веществ в атмосферу, природно-климатических условий и особенностей циркуляции атмосферы. Моделирование рассеивания загрязняющих веществ в приземном слое атмосферы проводилось на персональном компьютере по программному комплексу «ЭРА» версия 3.0, в котором реализованы основные зависимости и положения «Расчета полей концентраций вредных веществ в атмосфере без учета влияния застройки».

Проведенные расчеты по программе позволили получить следующие данные:

- уровни концентрации загрязняющих веществ в приземном слое атмосферы по всем источникам, полученные в узловых точках контролируемой зоны с использованием средних метеорологических данных по 8-ми румбовой розе ветров и при штиле;
- максимальные концентрации в узлах прямоугольной сетки;
- степень опасности источников загрязнения;
- поле расчетной площадки с изображением источников и изолиний концентраций.

Таблица 3.4 - Определение необходимости расчетов приземных концентраций по веществам

Код ЗВ	Наименование загрязняющего вещества	ПДК максим. разовая, мг/м ³	ПДК средне-суточная, мг/м ³	ОБУВ ориентир. безопас. УВ, мг/м ³	Выброс вещества, г/с (М)	Среднезвенная высота, м (Н)	М/(ПДК*Н) для Н>10 М/ПДК для Н<10	Необходимость проведения расчетов
1	2	3	4	5	6	7	8	9
0123	Железо (II, III) оксиды (в пересчете на железо) (диЖелезо триоксид, Железа оксид) (274)		0,04		0,04242	2	0,1061	Да
0143	Марганец и его соединения (в пересчете на марганца (IV) оксид) (327)	0,01	0,001		0,00104	2	0,104	Да

РАЗДЕЛ ОХРАНА ОКРУЖАЮЩЕЙ СРЕДЫ К РАБОЧЕМУ ПРОЕКТУ
«ОБУСТРОЙСТВА ПЛОЩАДКИ СКВАЖИН N1, N2, M1 НА МЕСТОРОЖДЕНИИ «ПРИБРЕЖНОЕ» В ПЕРИОД ПРОБНОЙ
ЭКСПЛУАТАЦИИ»

0304	Азот (II) оксид (Азота оксид) (6)	0,4	0,06		0,00302	2	0,0076	Нет
0328	Углерод (Сажа, Углерод черный)	0,15	0,05		0,00156	2	0,0104	Нет
0337	Углерод оксид (Оксид углерода, Угарный газ) (584)	5	3		0,06392	2	0,0128	Нет
0616	Диметилбензол (смесь о-, м-, п-изомеров) (203)	0,2			4,05364	2	20,2682	Да
0621	Метилбензол (349)	0,6			1,33851	2	2,2309	Да
0703	Бенз/а/пирен (3,4-Бензпирен) (54)		0,000001		2,9000000E-08	2	0,0029	Нет
1042	Бутан-1-ол (Бутиловый спирт) (102)	0,1			0,2201	2	2,201	Да
1061	Этанол (Этиловый спирт) (667)	5			0,14453	2	0,0289	Нет
1119	2-Этоксизтанол (Этиловый эфир этиленгликоля, Этилцеллозольв) (1497*)			0,7	0,11562	2	0,1652	Да
1210	Бутилацетат (Уксусной кислоты бутиловый эфир) (110)	0,1			0,26373	2	2,6373	Да
1325	Формальдегид (Метаналь) (609)	0,05	0,01		0,00033	2	0,0066	Нет
1401	Пропан-2-он (Ацетон) (470)	0,35			0,35944	2	1,027	Да
2752	Уайт-спирит (1294*)			1	0,24789	2	0,2479	Да
2754	Алканы C12-19 /в пересчете на C/ (Углеводороды предельные C12-C19 (в пересчете на C); Растворитель РПК-265П) (10)	1			0,017298	2	0,0173	Нет
2908	Пыль неорганическая, содержащая двуокись кремния в %: 70-20 (шамот, цемент, пыль цементного производства - глина, глинистый сланец, доменный шлак, песок, клинкер, зола, кремнезем, зола углей казахстанских месторождений) (494)	0,3	0,1		0,00047	2	0,0016	Нет
2909	Пыль неорганическая, содержащая двуокись кремния в %: менее 20 (доломит, пыль цементного производства - известняк, мел, огарки, сырьевая смесь, пыль вращающихся печей, боксит) (495*)	0,5	0,15		1,00255	2	2,0051	Да
Вещества, обладающие эффектом суммарного вредного воздействия								
0301	Азота (IV) диоксид (Азота диоксид)	0,2	0,04		0,05513	2	0,2757	Да
0330	Сера диоксид (Ангидрид сернистый, Сернистый газ, Сера (IV) оксид) (516)	0,5	0,05		0,00251	2	0,005	Нет
0342	Фтористые газообразные соединения /в пересчете на фтор/	0,02	0,005		0,00044	2	0,022	Нет
0344	Фториды неорганические плохо растворимые - (алюминия фторид, кальция фторид, натрия гексафторалюминат) (Фториды неорганические плохо растворимые /в пересчете на фтор/) (615)	0,2	0,03		0,00047	2	0,0023	Нет
Примечания: 1. Необходимость расчетов концентраций определяется согласно п.58 МРК-2014. Значение параметра в колонке 8 должно быть >0.01 при H>10 и >0.1 при H<10, где H - средневзвешенная высота ИЗА, которая определяется по стандартной формуле: Сумма(Ni*Mi)/Сумма(Mi), где Ni - фактическая высота ИЗА, Mi - выброс ЗВ, т/с								
2. При отсутствии ПДКм.р. берется ОБУВ, при отсутствии ОБУВ - ПДКс.с.								

Карты рассеивания загрязняющих веществ в приземном слое атмосферы и результаты расчета загрязнения атмосферы представлены таблицами в приложении.

Расчетами рассеивания загрязняющих веществ в атмосфере определены максимальные концентрации всех загрязняющих веществ в расчетных точках, выбрасываемых всеми источниками, и расстояния достижения максимальных концентраций загрязняющих веществ.

Анализ результатов расчета рассеивания загрязняющих веществ для промплощадки показал, что уровень загрязнения за пределами промышленной площадки составил менее 1 ПДК.

По условиям самоочищения атмосферы от промышленных выбросов — это относительно благоприятный район. Дополнительный вклад по созданию условий самоочищения атмосферы в приземном слое вносят такие климатические факторы, как

осадки, метели, грозы и град. Большие скорости ветра, практически отсутствие штилей в течение всего года создают условия для быстрого рассеивания вредных промышленных выбросов в приземном слое.

Загрязнения атмосферного воздуха сопредельных территорий в результате трансграничного переноса воздушных масс, содержащих вредные выбросы, не прогнозируется.

3.4 Возможные залповые и аварийные выбросы

Залповые выбросы, как сравнительно непродолжительные и обычно во много раз превышающие по мощности средние выбросы, присущи многим производствам. Их наличие предусматривается технологическим регламентом и обусловлено проведением отдельных (специфических) стадий определенных технологических процессов.

В каждом из случаев залповые выбросы - это необходимая на современном этапе развития технологии составная часть (стадия) того или иного технологического процесса (производства), выполняемая, как правило, с заданной периодичностью (регулярностью).

Возможность локальных аварий существенно снижается при соблюдении установленных законодательными актами и отраслевыми нормами требований по охране труда, производственной санитарии и пожарной безопасности.

На предприятии разработан план мероприятий по предотвращению аварийных ситуаций и действий персонала при их возникновении. В последнее время состояние оборудования требует значительных ремонтов и дополнительной оснастки, в связи с этим для сокращения аварий на нефтепроводах необходима своевременная их диагностика, планово-предупредительный и капитальный ремонты оборудования с заменой на новое.

Для снижения риска возникновения промышленных аварий и уменьшения ущерба разрабатывается комплекс мер по обеспечению безопасности и ликвидации аварий.

В планах по предупреждению и ликвидации аварий необходимо предусмотреть:

- соблюдение необходимых мер между объектами и опасными участками потенциальных источников возгорания;
- обеспечение беспрепятственного проезда аварийных служб к любой точке производственного участка;
- обеспечение безопасности производства на наиболее опасных участках;
- регулярные технические осмотры оборудования, ремонт и замена неисправных материалов и оборудования;
- применение материалов, оборудования и арматуры, обеспечивающих надежность эксплуатации, термоизоляции горячих поверхностей;
- обучение персонала правилам техники безопасности, пожарной безопасности, соблюдению правил эксплуатации при выполнении работ;
- для борьбы с возможным пожаром необходимо предусмотреть достаточное количество противопожарного оборудования, средств индивидуальной защиты и медикаментов.

3.5 Мероприятия по предотвращению (сокращению) выбросов в атмосферный воздух

Для предотвращения нежелательных последствий при проведении планируемых работ на месторождении и сокращении площадей с уничтоженной и трансформированной растительностью необходимо выполнение комплекса мероприятий по охране растительности:

- свести к минимуму количество вновь прокладываемых грунтовых дорог;

- рациональное использование земель, выбор оптимальных размеров рабочей зоны при строительстве. Расположение объектов на площадке буровой должно соответствовать утвержденной схеме расположения оборудования;
- снятие и сохранение плодородного почвенного слоя для последующего использования его при рекультивационных работах;
- не допускать расширения дорожного полотна;
- осуществить профилактические мероприятия, способствующие прекращению роста площадей, подвергаемых воздействию при производстве работ;
- не прокладывать дорогу по соровым участкам (особенно по их кромке);
- исключить использование несанкционированной территории под хозяйственные нужды.

С целью контроля и оценки происходящих изменений состояния окружающей среды, прогноза их дальнейшего развития и оценки эффективности применяемых природоохранных мероприятий предусмотрено ведение производственного мониторинга.

3.6 Определение нормативов допустимых выбросов загрязняющих веществ

Предложения по декларируемым в целом по площади по каждому веществу за весь период строительства представлены в таблице 3.5.

Таблица 3.5 - Декларируемые выбросы загрязняющих веществ на период строительства

Id	Номер источника загрязнения	Наименование загрязняющего вещества	г/сек	т/год	Декларируемый год
1	2	3	4	5	6
1	0001	(0301) Азота (IV) диоксид (Азота диоксид) (4)	0,00026	0,00008	2026
		(0304) Азот (II) оксид (Азота оксид) (6)	0,00004	0,000012	2026
		(0330) Сера диоксид (Ангидрид сернистый, Сернистый газ, Сера (IV) оксид) (516)	0,00007	0,000022	2026
		(0337) Углерод оксид (Окись углерода, Угарный газ) (584)	0,02403	0,00748	2026
		(2754) Алканы C12-19 /в пересчете на C/ (Углеводороды предельные C12-C19 (в пересчете на C); Растворитель РПК-265П) (10)	0,00264	0,00082	2026
2	0002	(0301) Азота (IV) диоксид (Азота диоксид) (4)	0,01831	0,0007	2026
		(0304) Азот (II) оксид (Азота оксид) (6)	0,00298	0,00011	2026
		(0328) Углерод (Сажа, Углерод черный) (583)	0,00156	0,000062	2026
		(0330) Сера диоксид (Ангидрид сернистый, Сернистый газ, Сера (IV) оксид) (516)	0,00244	0,00009	2026
		(0337) Углерод оксид (Окись углерода, Угарный газ) (584)	0,016	0,00062	2026
		(0703) Бенз/а/пирен (3,4-Бензпирен) (54)	2,9000000E-08	1,1300000E-09	2026
		(1325) Формальдегид (Метаналь) (609)	0,00033	0,000012	2026

РАЗДЕЛ ОХРАНА ОКРУЖАЮЩЕЙ СРЕДЫ К РАБОЧЕМУ ПРОЕКТУ
«ОБУСТРОЙСТВА ПЛОЩАДКИ СКВАЖИН N1, N2, M1 НА МЕСТОРОЖДЕНИИ «ПРИБРЕЖНОЕ» В ПЕРИОД ПРОБНОЙ
ЭКСПЛУАТАЦИИ»

		(2754) Алканы C12-19 /в пересчете на C/ (Углеводороды предельные C12-C19 (в пересчете на C); Растворитель РПК-265П) (10)	0,008	0,00031	2026
3	6001	(2909) Пыль неорганическая, содержащая двуокись кремния в %: менее 20 (доломит, пыль цементного производства - известняк, мел, огарки, сырьевая смесь, пыль вращающихся печей, боксит) (495*)	0,0048	0,00168	2026
4	6002	(2754) Алканы C12-19 /в пересчете на C/ (Углеводороды предельные C12-C19 (в пересчете на C); Растворитель РПК-265П) (10)	0,006658	0,07417	2026
5	6003	(2909) Пыль неорганическая, содержащая двуокись кремния в %: менее 20 (доломит, пыль цементного производства - известняк, мел, огарки, сырьевая смесь, пыль вращающихся печей, боксит) (495*)	0,00924	0,00441	2026
6	6004	(0616) Диметилбензол (смесь о-, м-, п- изомеров) (203)	4,05364	0,23349	2026
		(0621) Метилбензол (349)	1,33851	0,0771	2026
		(1042) Буган-1-ол (Бутиловый спирт) (102)	0,2201	0,01269	2026
		(1061) Этанол (Этиловый спирт) (667)	0,14453	0,00833	2026
		(1119) 2-Этоксэтанол (Этиловый эфир этиленгликоля, Этилцеллозольв) (1497*)	0,11562	0,00666	2026
		(1210) Бугилацетат (Уксусной кислоты бутиловый эфир) (110)	0,26373	0,0152	2026
		(1401) Пропан-2-он (Ацетон) (470)	0,35944	0,02071	2026
		(2752) Уайт-спирит (1294*)	0,24789	0,01428	2026
7	6005	(2909) Пыль неорганическая, содержащая двуокись кремния в %: менее 20 (доломит, пыль цементного производства - известняк, мел, огарки, сырьевая смесь, пыль вращающихся печей, боксит) (495*)	0,98	0,0076	2026
8	6006	(0123) Железо (II, III) оксиды (в пересчете на железо) (диЖелезо триоксид, Железа оксид) (274)	0,04242	0,09505	2026
		(0143) Марганец и его соединения (в пересчете на марганца (IV) оксид) (327)	0,00104	0,00679	2026
		(0301) Азота (IV) диоксид (Азота диоксид) (4)	0,03656	0,02491	2026
		(0337) Углерод оксид (Окись углерода, Угарный газ) (584)	0,02389	0,08614	2026
		(0342) Фтористые газообразные соединения /в пересчете на фтор/ (617)	0,00044	0,00567	2026

РАЗДЕЛ ОХРАНА ОКРУЖАЮЩЕЙ СРЕДЫ К РАБОЧЕМУ ПРОЕКТУ
«ОБУСТРОЙСТВА ПЛОЩАДКИ СКВАЖИН N1, N2, M1 НА МЕСТОРОЖДЕНИИ «ПРИБРЕЖНОЕ» В ПЕРИОД ПРОБНОЙ
ЭКСПЛУАТАЦИИ»

		(0344) Фториды неорганические плохо растворимые - (алюминия фторид, кальция фторид, натрия гексафторалюминат) (Фториды неорганические плохо растворимые /в пересчете на фтор/) (615)	0,00047	0,0061	2026
		(2908) Пыль неорганическая, содержащая двуокись кремния в %: 70-20 (шамот, цемент, пыль цементного производства - глина, глинистый сланец, доменный шлак, песок, клинкер, зола, кремнезем, зола углей казахстанских месторождений) (494)	0,00047	0,0061	2026
9	6007	(2909) Пыль неорганическая, содержащая двуокись кремния в %: менее 20 (доломит, пыль цементного производства - известняк, мел, огарки, сырьевая смесь, пыль вращающихся печей, боксит) (495*)	0,00851	0,00006	2026
	Всего:		7,934618029	0,71745800113	

3.7 Расчеты количества выбросов, загрязняющих веществ в атмосферу

Расчеты выбросов загрязняющих веществ в атмосферу представлен в приложении №1.

3.8 Оценка последствий загрязнения и мероприятия по снижению отрицательного воздействия

В процессе разработки раздела ООС, была проведена оценка современного состояния окружающей среды территории по результатам фондовых материалов и натурных исследований, определены характеристики намечаемой хозяйственной деятельности, выявлены возможные потенциальные воздействия от проектируемых работ.

В результате намечаемой хозяйственной деятельности с учетом выполнения природоохранных мероприятий наблюдаются остаточные последствия воздействий. Оценку значимости остаточных последствий можно проводить по следующей шкале:

Величина:

- пренебрежимо малая: без последствий;
- малая: природные ресурсы могут восстановиться в течение 1 сезона;
- незначительная: ресурсы восстановятся, если будут приняты соответствующие природоохранные меры;
- значительная: значительный уровень природным ресурсам, требующий интенсивных мер по снижению воздействия.

Зона влияния:

- локального масштаба: воздействия проявляются только в области непосредственной деятельности;
- небольшого масштаба: в радиусе 100 м от границ производственной активности;
- регионального масштаба: воздействие значительно выходит за границы активности.

Продолжительность воздействия:

- короткая: только в течение проводимых работ (срок проведения работ);
- средняя: 1-3 года;
- длительная: больше 3-х лет.

Для оценки воздействия проектируемых работ по каждому природному ресурсу используются вышеприведенные категории.

В рассматриваемом разделе ООС представлены возможные потенциальные воздействия на компоненты окружающей среды при строительных работах:

- на атмосферный воздух;
- физическое (шумовое);
- на геологическую среду;
- на поверхностные и подземные воды;
- на почвенный покров и почву;
- на растительный покров;
- на социально-экономическую ситуацию (состояние здоровья населения);
- на памятники истории и культуры.

Климат района резко континентальный с продолжительной холодной зимой устойчивым снежным покровом и сравнительно коротким, умеренно жарким летом. Характерны большие годовые и суточные колебания температуры воздуха, поздние весенние и ранние осенние заморозки, глубокое промерзание почвы, постоянно дующие ветры.

При проведении инвентаризации источников выбросов вредных веществ планируемого производства, выявлены источники загрязняющих веществ и оценено их воздействие на воздушный бассейн района.

Основными загрязняющими атмосферу веществами при строительстве будут вещества, выделяемые при работе двигателей строительной техники и транспорта, а также пыль, образуемая при их движении и при осуществлении земляных работ.

Характер воздействия. Воздействие на атмосферный воздух носит локальный характер, то есть воздействие этих источников проявляется в радиусе меньше 300 м, в пределах нормативной санитарно-защитной зоны. По продолжительности воздействие будет кратковременным.

Уровень воздействия. Содержание загрязняющих веществ в отходящих газах проектируемого объекта соответствует нормативным требованиям. Так как работы носят временный характер, то зона проведения работ рассматривается как рабочая зона.

Анализ данных расчета выбросов вредных веществ в атмосферу показал, что содержание загрязняющих веществ в атмосферном воздухе в целом не превышает нормативных требований к воздуху в рабочей зоне.

Уровень воздействия – незначительный.

Остаточные последствия. Остаточные последствия воздействия на качество атмосферного воздуха будут минимальными при условии выполнения проектируемых рекомендаций по охране атмосферного воздуха.

3.9 Предложения по организации мониторинга и контроля за состоянием атмосферного воздуха

Согласно Экологическому кодексу (статья 182 п.1) операторы объектов I и II категорий обязаны осуществлять производственный экологический контроль.

Целями производственного экологического контроля являются:

1) получение информации для принятия оператором объекта решений в отношении внутренней экологической политики, контроля и регулирования производственных процессов, потенциально оказывающих воздействие на окружающую среду;

2) обеспечение соблюдения требований экологического законодательства Республики Казахстан;

3) сведение к минимуму негативного воздействия производственных процессов на окружающую среду, жизнь и (или) здоровье людей;

- 4) повышение эффективности использования природных и энергетических ресурсов;
- 5) оперативное упреждающее реагирование на нештатные ситуации;
- 6) формирование более высокого уровня экологической информированности и ответственности руководителей и работников оператора объекта;
- 7) информирование общественности об экологической деятельности предприятия;
- 8) повышение эффективности системы экологического менеджмента.

Производственный экологический контроль проводится операторами объектов I и II категорий на основе программы производственного экологического контроля, являющейся частью экологического разрешения, а также программы повышения экологической эффективности.

Экологическая оценка эффективности производственного процесса в рамках производственного экологического контроля осуществляется на основе измерений и (или) расчетов уровня эмиссий в окружающую среду, вредных производственных факторов, а также фактического объема потребления природных, энергетических и иных ресурсов.

Экологический мониторинг представляет собой обеспечиваемую государством комплексную систему наблюдений, измерений, сбора, накопления, хранения, учета, систематизации, обобщения, обработки и анализа полученных данных в отношении качества окружающей среды, а также производства на их основе экологической информации.

Экологический мониторинг осуществляется на систематической основе в целях:

- 1) оценки качества окружающей среды;
- 2) определения и анализа антропогенных и природных факторов воздействия на окружающую среду;
- 3) прогноза и контроля изменений состояния окружающей среды под воздействием антропогенных и природных факторов;
- 4) информационного обеспечения государственных органов, физических и юридических лиц при принятии ими хозяйственных и управленческих решений, направленных на охрану окружающей среды, обеспечение экологической безопасности и экологических основ устойчивого развития;
- 5) обеспечения права всех физических и юридических лиц на доступ к экологической информации.

Объектами экологического мониторинга являются:

- 1) объекты, указанные в подпунктах 2) – 8) пункта 6 статьи 166 Экологического Кодекса от 2 января 2021 года № 400-VI ЗРК;
- 2) качество подземных вод;
- 3) воздействия объектов I и II категорий на окружающую среду;
- 4) состояние экологических систем и предоставляемых ими экосистемных услуг;
- 5) особо охраняемые природные территории, включая естественное течение природных процессов и влияние изменений состояния окружающей среды на экологические системы особо охраняемых природных территорий;
- 6) воздействия изменения климата;
- 7) отходы и управление ими.

Экологический мониторинг основывается на:

- 1) наблюдениях и измерениях, осуществляемых уполномоченным органом в области охраны окружающей среды и (или) специально уполномоченными организациями в соответствии с Экологическим Кодексом;
- 2) наблюдениях и измерениях, осуществляемых специально уполномоченными государственными органами, иными государственными органами и организациями в рамках их компетенций, определенных законами Республики Казахстан;
- 3) официальной статистической информации, производимой в соответствии с законодательством Республики Казахстан в области государственной статистики;

4) информации, предоставляемой государственными органами по запросу уполномоченного органа в области охраны окружающей среды или в рамках Единой государственной системы мониторинга окружающей среды и природных ресурсов, а также размещаемой государственными органами в открытом доступе;

5) наблюдениях и измерениях, осуществляемых физическими и юридическими лицами в рамках обязательного производственного экологического контроля;

6) иной информации, получаемой уполномоченным органом в области охраны окружающей среды от государственных и негосударственных юридических лиц.

Лица, которые в соответствии с Экологическим Кодексом обязаны осуществлять производственный экологический контроль, обеспечивают сбор, накопление, хранение, учет, обработку и безвозмездную передачу соответствующих данных уполномоченному органу в области охраны окружающей среды для целей экологического мониторинга.

В рамках экологического мониторинга уполномоченным органом в области охраны окружающей среды осуществляются также сбор и подготовка данных в целях выполнения обязательств Республики Казахстан по предоставлению экологической информации в соответствии с международными договорами Республики Казахстан.

3.10 Мероприятия по регулированию выбросов в период особо неблагоприятных метеорологических условий (НМУ)

Загрязнение приземного слоя воздуха, создаваемое выбросами предприятий, в большой степени зависит от метеорологических условий. В отдельные периоды года, когда метеорологические условия способствуют накоплению загрязняющих веществ в приземном слое атмосферы, концентрации примесей в воздухе могут резко возрастать. Чтобы в эти периоды не допускать возникновения высокого уровня загрязнения, необходимо заблаговременное прогнозирование таких условий и своевременное сокращение выбросов вредных веществ в атмосферу от предприятия. Прогнозирование периодов неблагоприятных метеорологических условий (НМУ) на территории Республики Казахстан осуществляют органы РГП «Казгидромет». Регулирование выбросов осуществляется с учетом прогноза НМУ на основе предупреждений о возможном росте концентраций примесей в воздухе с целью его предотвращения.

Для существующих источников выбросов предприятий в соответствии с Приложением 40 к приказу Министра охраны окружающей среды от 29 ноября 2010 года № 298, предусматривается в периоды НМУ снижение приземных концентраций загрязняющих веществ по первому режиму на 20 %, по второму режиму на 40 %, по третьему режиму на 60 %.

При первом режиме работы предприятия снижение выбросов достигается за счет проведения следующих организационно-технических мероприятий без снижения производительности предприятия:

- запрещение работы оборудования на форсированных режимах;
- усиление контроля за точным соблюдением технологического регламента производства;
- рассредоточение во времени работы технологических агрегатов, не участвующих в едином технологическом процессе, при работе которых выбросы загрязняющих веществ в атмосферу достигают максимальных значений;
- усиление контроля за работой КИП и автоматических систем управления технологическим процессом для исключения возникновения ситуаций, сопровождающихся аварийными и залповыми выбросами;
- усиление контроля за герметичностью технологического оборудования;

- обеспечение бесперебойной работы всех очистных систем и сооружений и их отдельных элементов, при этом не допускается снижение их производительности или отключение на профилактические осмотры, ревизии и ремонты;
- проведение внеплановых проверок автотранспорта на содержание загрязняющих веществ в выхлопных газах;
- ограничение погрузочно-разгрузочных работ, связанных со значительными выделениями в атмосферу загрязняющих веществ;
- интенсифицированные влажной уборки производственных помещений и территории предприятия, где это допускается правилами техники безопасности;
- обеспечение инструментального контроля выбросов загрязняющих веществ в атмосферу непосредственно на источниках и на границе СЗЗ;
- использование запаса высококачественного сырья, при работе на котором обеспечивается снижение выбросов загрязняющих веществ;
- усиление контроля за соблюдением правил техники безопасности и противопожарных норм.

При втором режиме работы предприятия дополнительно к организационно-техническим мероприятиям проводятся мероприятия, влияющие на технологические процессы и сопровождающиеся незначительным снижением производительности предприятия. К дополнительным мероприятиям относятся следующие:

- снижение нагрузки на энергетические установки на 15%;
- использование газа для работы энергетических установок;
- прекращение ремонтных работ и работ по пуску оборудования во время плановых предупредительных ремонтов;
- прекращение испытания оборудования на испытательных стендах;
- ограничение использования автотранспорта на предприятии;

Мероприятия третьего режима работы предприятия включают в себя все мероприятия, разработанные для первого и второго режимов, а также мероприятия, влияющие на технологические процессы, осуществление которых позволяет снизить выбросы вредных веществ за счет временного сокращения производительности предприятия. При объявлении работы по третьему режиму НМУ для предприятия с непрерывным технологическим процессом, к которым относятся и электростанции, не представляется возможным выполнить остановку оборудования, так как это к дополнительным выбросам загрязняющих веществ и созданию аварийной ситуации. При третьем режиме НМУ возможно проведение следующих дополнительных мероприятий:

- снижение нагрузки энергетических установок на 25 %;
- прекращение движения автомобильного транспорта.

3.11. Обоснование категории объекта и размера санитарно-защитной зоны на период строительства

Экологическая оценка по упрощенному порядку проводится для намечаемой и осуществляемой деятельности, не подлежащей обязательной оценке воздействия на окружающую среду в соответствии с Экологическим кодексом РК, при разработке раздела «Охрана окружающей среды» в составе проектной документации по намечаемой деятельности и при подготовке декларации о воздействии на окружающую среду.

Согласно Экологического кодекса приложение 3 раздел 3. пункт 2, а также приказа Министра экологии, геологии и природных ресурсов Республики Казахстан от 13 июля 2021 года № 246, работы по строительству продолжительностью до 1 года относятся к III категории, для ТОО «ЧЖУНМАН» установлена 3 категория. СЗЗ будет установлена 300 м. Намечаемая деятельность технологически не связано с основной деятельностью предприятия.

4. ОЦЕНКА ВОЗДЕЙСТВИЙ НА СОСТОЯНИЕ ВОД

Территория Атырауской области бедна приточными водами. На территории области распространены обводнительные системы с забором воды из р. Урал. Густота речной сети составляет в среднем от 2 до 4 км на 100 км².

Крупными реками, протекающими по территории области, являются: Урал – главная водная артерия области (общая длина 2534 км, в пределах Казахстана 1084 км), Эмба (712 км), Сагыз (511 км), Ойыл (800 км). Река Урал впадает в Каспийское море в 45-50 км южнее города Атырау. Реки Ойыл, Эмба, Сагиз, Кайнар – имеют течение лишь весной, в период паводка. В низовьях рек образуются протоки, разливы, рукава, заболоченные участки и многочисленные озера, большинство из которых соленые. Летом, высыхая, они превращаются в солончаки. По берегам рек встречаются тополевы, ивовые рощи. Самое крупное озеро области – Индерское (110,5 км²). Водные ресурсы области ограничены и представлены поверхностными и подземными водами.

Река Урал – является главной водной артерией области, которая впадает в Каспийское море в 45-ти км южнее г. Атырау (общая длина 2534 км, в пределах Казахстана 1084 км). Река Урал используется как источник хозяйственно-питьевого водоснабжения ряда населенных пунктов, г. Атырау, поселков нефтепромыслов и железнодорожных станций, а также для судоходства с выходом в Каспийское море.

Средняя продолжительность паводка – 84 дня, в последние годы до 100 дней. В этот период проходит до 80% годового стока. Среднегодовалый пик паводка приходится на середину мая.

Река Сагиз – длина 511 км, площадь водосбора 19,4 км², берет начало от источников Подуральского плато, теряется в солончаках Прикаспийской низменности, не доходя 60-70 км до Каспийского моря. В верхнем течении берега преимущественно высокие, крутые, в низовьях долина выработана слабо, русло извилистое. Питание в основном снеговое, частично грунтовое. Половодье в конце марта - апреле. Среднегодовой расход воды у ст. Сагиз – 1,59 м/с.

Отличительной чертой рассматриваемой территории является практически повсеместное скопление поверхностных вод во временных и периодически образующихся водотоках, называемых «сорями». Соры представляют собой низинные участки, в которых вода скапливается во время дождей, после чего испаряется, оставляя грязевые равнины, солончаки или засоленные участки. Источниками происхождения этой воды являются атмосферные осадки, а также подземные воды верхнего горизонта, поступающие сюда с восточной части территории и разгружающиеся здесь в пределах периферии новокаспийской равнины. В весенний период, когда атмосферные осадки максимальны и происходит подъем уровня грунтовых вод, уровень воды в сорах поднимается. При спаде уровня подземных вод, естественно снижается и уровень воды в сорах.

Водоносный горизонт территории содержит воды с минерализацией от 93,5 до 229,5 г/дм³. Химический состав вод хлоридно-натриевый. Соры в данном случае являются аккумуляторами всех поверхностных стоков атмосферных осадков с окружающих их поверхностей. Кроме того, для грунтовых вод верхнечетвертичных морских хвалыньских отложений и напорных вод нижнемеловых, юрских, триасовых они служат областью их разгрузки. Грунтовые воды залегают на глубине 2-4 м. В разрезе надсолевого комплекса пород прослеживаются водоносные горизонты мощностью от 5 до 40 м, представленные песками и песчаниками, в отдельных случаях встречаются прослой известняков.

Самый верхний водоносный горизонт новокаспийских отложений имеет минерализацию в пределах 20-200 г/дм³, по химическому составу хлоридно-натриевого типа. Коэффициенты фильтрации изменяются в пределах 0,15-0,80 м/сут, что указывает на застойный не дренируемый характер вод. Глубина залегания первого водоносного горизонта изменяется от 0,6-1,0 м, у береговой линии моря до 1,8-4,6 м на остальной территории в зависимости от рельефа.

4.1 Характеристика современного состояния водных ресурсов

Для ТОО «ЧЖУНМАН» в соответствии с требованиями природоохранного законодательства была разработана программа Производственного экологического контроля окружающей среды, установившая общие требования к ведению производственного мониторинга за состоянием компонентов окружающей среды в процессе производственной деятельности ТОО «ЧЖУНМАН».

4.2 Характеристика источника водоснабжения

Работающие будут обеспечены водой, удовлетворяющей требованиям Санитарных правил "Санитарно-эпидемиологические требования к водоемким объектам, местам водозабора для хозяйственно-питьевых целей, хозяйственно-питьевому водоснабжению и местам культурно-бытового водопользования и безопасности водных объектов" утвержденные Приказом Министра здравоохранения Республики Казахстан от 20 февраля 2023 года № 26.

На месторождении вода для питьевых нужд поставляется в пластиковых бутылках объемом 18,9 литров, вода для бытовых нужд – автоцистернами из близлежащего источника.

Расчет норм водопотребления и водоотведения производится согласно, СНиП 4.01.02-2009 на 25 человек.

Норма расхода воды на хоз-питьевые нужды для одного человека составляет – 150,0 л/сут.

Баланс водоотведения и водопотребления приведен в таблице 4.1.

Таблица 4.1- Баланс водопотребления и водоотведения

Производство	Все го	Водопотребление, тыс.м3/сут.						Водоотведение, тыс.м3/сут.				
		На производственные нужды				На хозяйственно – бытовые нужды	Безвозвратное потребление	Все го	Производственные сточные воды	Хозяйственно – бытовые сточные воды	Примечание	
		Свежая вода		Оборотная вода	Повторно-используемая вода							
		всего	в т.ч. питьевого качества									
1	2	3	4	5	6	7	8	9	11	12	13	
Хоз-питьевые нужды	0,0 182	0,0 144				0,0038	0,0144	0,0 038			0,0038	

Водоотведение

Накопленные сточные воды отводятся в специальные металлические емкости объемом 50 м³, и по мере накопления будут вывозиться согласно договору со специализированной организацией, специализированная организация будет выбрана перед началом планируемых работ посредством тендера.

4.3 Обоснование максимально возможного внедрения оборотных систем, повторного использования сточных вод, способы утилизации осадков очистных сооружений

Для предотвращения загрязняющего воздействия от сточных вод (хозбытовые соки) предусматривается система отстойников.

На период строительства водоснабжения способы утилизации осадков очистных сооружений не предусмотрены, так как сбросы при реализации данного проекта передаются сторонним организациям согласно договору.

4.4 Предложения по достижению нормативов предельно допустимых сбросов

В связи с отсутствием на проектируемом объекте источников сбросов загрязняющих веществ нормативы предельно-допустимых сбросов не устанавливались.

4.5 Оценка влияния объекта при строительстве водоснабжения на подземных вод

Основными источниками загрязнения почвогрунтов, а также потенциальными источниками загрязнения подземных вод при строительстве могут стать:

- емкости горюче-смазочных материалов;
- двигатели внутреннего сгорания;
- топливо и смазочные материалы;
- хозяйственно-бытовые сточные воды;
- задвижки высокого давления.

Вахтовый поселок. Источником загрязнения подземных вод является стационарная база. На территории базы будут размещены вагончики (жилые, столовая), склад ГСМ, дизельная, наружная уборная, специальные емкости для сбора жидких бытовых отходов и твердых отходов, специальные ёмкости для сбора отработанных масел.

4.6 Анализ последствий возможного загрязнения и истощения подземных вод

Согласно проектным данным строительство будет осуществляться с использованием современных технологий.

Характер воздействия. Анализ предоставленных данных показал, что воздействие носит локальный характер.

Уровень воздействия. Незначительный период ведения работ, правильно принятые проектные решения позволяют оценить воздействие на подземные воды как минимальное.

Природоохранные мероприятия. Строгое выполнение строительных работ согласно разработанному проекту строительства. Дополнительных природоохранных мероприятий разрабатывать не следует.

Остаточные последствия. Минимальные.

4.7 Обоснование мероприятий по защите подземных вод от загрязнения и истощения

Для уменьшения загрязнения окружающей среды территории предусматривается комплекс следующих основных мероприятий:

- соблюдение технологического регламента;
- недопущение сброса производственных сточных вод на рельеф местности.

4.8 Рекомендации по организации производственного мониторинга воздействия на подземные воды

Воздействие на подземные горизонты будет наблюдаться только при аварийных ситуациях, и проявляться в усилении процессов засоления и загрязнении нефтепродуктами, в связи с этим при возникновении аварийных ситуации необходим контроль за качеством подземных вод района работ. При составлении ПЭМ рекомендуем запланировать проведения мониторинга подземных вод не реже 1 раза в год.

5. ОЦЕНКА ВОЗДЕЙСТВИЯ НА НЕДРА

Геологическая среда представляет собой многокомпонентную, весьма динамичную, постоянно развивающуюся систему, находящуюся под влиянием инженерно-хозяйственной деятельности, в результате чего происходит изменение природных геологических и возникновение новых антропогенных процессов.

Охарактеризованные выше стратиграфо-генетические комплексы, в свою очередь, расчленены нами на 3 литолого-фациальные группы грунтов (инженерно-геологические элементы – ИГЭ):

- ИГЭ-1. Суглинок тяжелый пылеватый;
- ИГЭ-2. Супесь песчанистая;
- ИГЭ-3. Песок пылеватый.

5.1 Прогнозирование воздействия добычи минеральных и сырьевых ресурсов на различные компоненты окружающей среды

Основными факторами воздействия на геологическую среду в процессе строительства является движение транспорта.

влияние движения автотранспорта при производстве планируемых работ состоит в нарушении почвообразующего субстрата, воздействии на рельеф, загрязнении почв при аварийных разливах ГСМ и другими нефтепродуктами.

Устойчивость геологической среды к различным видам воздействия на нее в процессе проведения работ не одинакова и зависит как от специфики работ, так и от длительности воздействия. Рассмотрим влияние передвижения автотранспорта в период строительства на геологическую среду.

Характер воздействия. Воздействие на геологическую среду будет наблюдаться как на верхние части геологической среды, через почво-грунты при передвижении специальной техники по площади работ и строительных работах, аварийных разливах опасных материалов. Кратковременный период работ в сочетании с небольшими объемами работ, которые не наносят значительного ущерба окружающей среде, характеризуют воздействие на геологическую среду как незначительное.

Уровень воздействия. Уровень воздействия – минимальный, так как проектируемые работы не могут вызвать необратимого нарушения целостности состояния горных пород.

Природоохранные мероприятия. Разработка других природоохранных мероприятий не требуется, ввиду предусмотренных проектом инженерных решений при проведении работ.

Остаточные последствия. Пренебрежимо малые.

5.2 Природоохранные мероприятия

- обеспечение максимальной герметичности подземного и наземного оборудования;
- выполнение запроектированных противокоррозионных мероприятий;

Выводы: Воздействия на геологическую среду оцениваются: в пространственном масштабе как *локальное*, во временном как *временное* и по интенсивности, как *умеренное*.

6. ОЦЕНКА ВОЗДЕЙСТВИЯ НА ОКРУЖАЮЩУЮ СРЕДУ ОТХОДОВ ПРОИЗВОДСТВА И ПОТРЕБЛЕНИЯ

6.1 Виды и объемы образования отходов

Физические и юридические лица, в процессе хозяйственной деятельности которых образуются отходы, обязаны предусмотреть меры безопасного обращения с ними, соблюдать экологические и санитарно-эпидемиологические требования и выполнять мероприятия по их утилизации, обезвреживанию и безопасному удалению.

Согласно ст.335 Экологического Кодекса РК операторы объектов I и (или) II категорий, а также лица, осуществляющие операции по сортировке, обработке, в том числе по обезвреживанию, восстановлению и (или) удалению отходов, обязаны разрабатывать программу управления отходами в соответствии с правилами, утвержденными уполномоченным органом в области охраны окружающей среды.

Программа управления отходами для объектов I категории разрабатывается с учетом необходимости использования наилучших доступных техник в соответствии с заключениями по наилучшим доступным техникам, разрабатываемыми и утверждаемыми в соответствии с Экологическим Кодексом Республики Казахстан от 02.01.2021 года № 400-VI ЗРК

Процесс строительства проектируемого объекта будет сопровождаться образованием различных видов отходов, временное хранение которых, транспортировка, захоронение или утилизация могут стать потенциальными источниками воздействия на различные компоненты окружающей среды.

При расчете объемов образования отходов в качестве справочной и нормативной литературы использовалась Методика разработки проектов нормативов предельного размещения отходов производства и потребления. Приложение № 16 к приказу Министра охраны окружающей среды Республики Казахстан от 18.04.2008 г. №100-п.

Основными видами отходов производства и потребления в процессе строительно-монтажных работ будут являться:

- Промасленная ветошь;
- Коммунальные (твёрдо-бытовые) отходы;
- Тара из-под лакокрасочных материалов;
- Огарки сварочных электродов;
- Металлолом

6.2 Особенности загрязнения территории отходами производства и потребления (опасные свойства и физическое состояние отходов)

Промасленная ветошь (15 02 02*). Образуется в процессе использования тряпья для протирки механизмов, деталей, станков и машин. По мере накопления отходы будут собираться в контейнеры и транспортироваться согласно договору со специализированной организацией, которая будет определена перед началом строительных работ.

Уровень опасности промасленной ветоши – «Опасные отходы», промасленная ветошь относится к огнеопасным веществам, физическое состояние – твердое. Объем емкости для временного хранения промасленной ветоши составляет 2м³.

Количество промасленной ветоши – 0,002904 т (согласно смете)

Срок временного хранения, промасленного ветоши, составляет 365 суток. Вывоз промасленной ветоши будет осуществляться не реже 1 раза за весь срок строительства согласно договору, со специализированной организацией, которая будет определена посредством проведения тендера

Коммунальные отходы (20 03 01) – упаковочная тара продуктов питания, бумага, пищевые отходы будут собираться в контейнеры и вывозиться согласно договору со

специализированной организацией, которая будет определена посредством проведения тендера перед началом планируемых работ.

Согласно Санитарным правилам «Санитарно-эпидемиологические требования к сбору, использованию, применению, обезвреживанию, транспортировке, хранению и захоронению отходов производства и потребления», утвержденным приказом Министра здравоохранения РК от 25 декабря 2020г №ҚР ДСМ-331/2020 срок хранения ТБО в контейнерах при температуре 0 °С и ниже допускается не более трех суток, при плюсовой температуре не более суток.

ТБО будут вывозиться специализированной организацией согласно договору, специализированная организация будет выбрана перед началом планируемых работ посредством тендера.

Отходы не подлежат дальнейшему использованию. Для временного размещения на территории предусматриваются открытые площадки. По мере образования и накопления отходы вывозятся по договору.

Тара из-под лакокрасочных материалов (08 01 11*) образуется в процессе осуществления покрасочных работ. Временное накопление в контейнерах (не более 6-ти месяцев) с дальнейшей передачей специализированной организации по договору.

Отходы не подлежат дальнейшему использованию. По мере образования и накопления вывозятся на полигон по договору.

Огарки сварочных электродов (12 01 13) образуются в результате применения сварочных электродов при сварочных работах. Состав отхода (%): железо – 96-97; обмазка (типа $Ti(CO_3)_2$) – 2-3; прочие – 1.

Уровень опасности огарков электродов – «Не опасные отходы», огарки сварочных электродов относятся к экотоксичным веществам, физическое состояние – твердое.

Отходы не подлежат дальнейшему использованию. По мере образования и накопления вывозятся по договору.

Согласно Санитарным правилам «Санитарно-эпидемиологические требования к сбору, использованию, применению, обезвреживанию, транспортировке, хранению и захоронению отходов производства и потребления», утвержденным приказом Министра здравоохранения РК от 25 декабря 2020г №ҚР ДСМ-331/2020 срок хранения ТБО в контейнерах при температуре 0 °С и ниже допускается не более трех суток, при плюсовой температуре не более суток.

Металлолом (17 04 07) (инертные отходы, остающиеся при демонтажных и строительно-монтажных работах, техническом обслуживании и монтаже оборудования – куски металла, бракованные детали, выявленные в процессе работ и не подлежащие восстановлению, обрезки труб, арматура и т.д.) – взят из расчета 4% от общей массы металлоконструкций.

Отходы не подлежат дальнейшему использованию. Для временного размещения на территории предусматриваются открытые площадки.

6.3. Виды и количество отходов производства и потребления

Коммунальные отходы

Норма образования бытовых отходов определяется с учетом удельных санитарных норм образования бытовых отходов на промышленных предприятиях – 0,3 м³/год на человека и средней плотности отходов, которая составляет – 0,25 т/м³.

Расчет образования твердо-бытовых отходов производится по формуле:

$$M = n \times q \times \rho, \text{ т/год,}$$

где:

n – количество работающего персонала, чел.;

q – норма накопления ТБО, м³/чел*год;

ρ – плотность ТБО, т/м³.

Таблица 6.1- Образование твердо-бытовых отходов

№	Наименование	Количество людей	Норма накопления на 1 чел., м ³ /год	Время работы, сут/год	Плотность ТБО, т/м ³	Количество ТБО, т/год
1	Строительно-монтажные работы	25	0,3	180	0,25	0,925
Итого						0,925

Тара из-под лакокрасочных материалов

Объем образования отходов ЛКМ рассчитывается по формуле:

$$N = \sum M_i * n + \sum M_{ki} * a_i,$$

где: M_i – масса i -го вида тары;

n – число видов тары;

M_{ki} – масса краски в i -й таре;

a_i – содержание остатков краски в таре в долях от M_{ki} (0,01-0,05).

№	Наименование	Наименование лакокрасочных материалов	Количество ЛКМ, т/год	Масса тары M_i (пустой), кг	Кол-во тары, n	Масса краски в таре M_{ki} , т	a_i содержание остатков краски в таре в долях от M_{ki} (0,01-0,05)	Масса жестяной тары из-под ЛКМ, т
1	Строительно-монтажные работы	Эмаль атмосферостойкая СТ РК 3262-2018 ХВ-124	0,0220	0,5	4,400	0,005	0,05	0,00220
		Эмаль атмосферостойкая СТ РК 3262-2018 ПФ-115	0,0310	0,5	6,200	0,005	0,05	0,00310
		Эмаль термостойкая СТ РК 3262-2018 ХС-720	0,1312	0,5	26,240	0,005	0,05	0,01312
		Эмаль эпоксидная ЭП-140	0,0617	0,5	12,340	0,005	0,05	0,00617
		Шпатлевка клеевая ГОСТ 10277-90	0,0180	0,5	3,600	0,005	0,05	0,00180
		Лак битумный БТ-123 ГОСТ Р 52165-2003	0,4127	0,5	82,540	0,005	0,05	0,04127
		Лак электроизоляционный 318 ГОСТ Р 52165-2003	0,0020	0,5	0,400	0,005	0,05	0,00020
Итого			0,67860		135,72			0,06786

Огарки сварочных электродов

Норма образования отхода определяется по формуле: $N = M_{ост} * \square,$

$M_{ост}$ – проектный расход электродов, 0,607 т;

\square – остаток электрода 0.015.

$$N = 0,607 * 0,015 = \mathbf{0,0091 \text{ т.}}$$

№ п/п	Наименование	Марка электродов	Планируемый расход электродов, т	Количество огарков сварочных электродов, т
1	Строительно-монтажные работы	Электрод типа Э38, Э42, Э46, Э50 ГОСТ 9467-75, марки АНО-4 диаметром 4 мм	0,1546	0,00232
		Электрод типа Э42А, Э46А, Э50А ГОСТ 9467-75, марки УОНИ-13/45 диаметром 4 мм	0,1111	0,0017
		Электроды, d=4 мм, Э42 СТ РК ISO 2560-2012	0,2316	0,0035
		Электрод типа Э38, Э42, Э46, Э50 ГОСТ 9467-75, марки АНО-4 диаметром 5 мм	0,0250	0,0004
		Электроды, d=5 мм, Э42 СТ РК ISO 2560-2012	0,1146	0,0017
		Электроды, d=4 мм, Э46 СТ РК ISO 2560-2012	0,0911	0,0014
Итого			0,728	0,0110

Металлолом

№ п/п	Наименование	Наименование металлопроката	Количество металла, т	Количество металлолома, т
1	Строительно-монтажные работы	Швеллер горячекатаный	10,8393	0,434
		Сталь арматурная горячекатаная	17,9454	0,718
Итого			28,785	1,152

Таблица 6.2- Декларируемое количество опасных отходов на 2026 год

наименование отхода	количество образования, т/год	количество накопления, т/год	декларируемый год
Промасленная ветошь	0,002904	0,002904	2026
Тара из-под лакокрасочных материалов	0,06786	0,06786	2026

Таблица 6.3- Декларируемое количество не опасных отходов на 2026 год

наименование отхода	количество образования, т/год	количество накопления, т/год	декларируемый год
Коммунальные отходы	0,925	0,925	2026
Огарки сварочных электродов	0,0110	0,0110	2026
Металлолом	1,152	1,152	2026

Таблица 6.4- Лимиты накопления отходов

Наименование отходов	Объем накопленных отходов на существующее положение, т/год	Лимит накопления, тонн/год
Всего:	-	2,15876
<i>в т.ч. отходов производства</i>	-	1,23376
<i>отходов потребления</i>	-	0,925
Опасные отходы		
Промасленная ветошь	-	0,002904
Тара из-под лакокрасочных материалов	-	0,06786
Не опасные отходы		
Коммунальные отходы	-	0,925
Огарки сварочных электродов	-	0,0110
Металлолом	-	1,152

6.4. Рекомендации по управлению отходами

Отходы по мере образования собираются в отдельные контейнеры и хранятся на специально отведенных бетонированных площадках. По мере наполнения контейнеров отходы вывозятся на утилизацию и/или складирование.

Основные результаты работ по управлению отходами включают:

- 1) накопление отходов на месте их образования;
- 2) сбор отходов;
- 3) транспортировка отходов;
- 4) восстановление отходов;
- 5) удаление отходов;
- 6) вспомогательные операции;
- 7) проведение наблюдений за операциями по сбору, транспортировке, восстановлению и (или) удалению отходов;

Сбор, погрузка-разгрузка отходов при складировании выполняются механизированным способом при помощи погрузчиков и средств механизации. Места проведения погрузочно-разгрузочных работ оборудованы соответствующими знаками безопасности. Работы по загрузке-выгрузке отходов в автотранспортные средства осуществляются только на специально отведенных площадках, спланированных и имеющих твердое покрытие.

Работа механизмов и машин ведется в соответствии с инструкцией по технике безопасности.

При транспортировке отходов обязательными требованиями являются соблюдение скоростного режима и правил ведения загрузки отходов в кузова и прицепы автотранспортных средств.

Мерами по предотвращению аварийных ситуаций являются:

- соблюдение требований и правил по технике безопасности погрузочно-разгрузочных работ;
- соблюдение правил эксплуатации транспортной и погрузочно-разгрузочной техники;
- наличие обученного персонала.

7. ОЦЕНКА ФИЗИЧЕСКИХ ВОЗДЕЙСТВИЙ НА ОКРУЖАЮЩУЮ СРЕДУ

7.1 Оценка возможного теплового, электромагнитного, шумового, воздействия и других типов воздействия

К вредным физическим воздействиям относятся:

- производственный шум;
- шум от автотранспорта;
- вибрация;
- электромагнитные излучения и пр.

Источником наибольшего физического воздействия является спецтехника, работающая на территории строительных площадок.

Производственная и другая деятельность человека приводит не только к химическому загрязнению биосферы. Все возрастающую роль в общем потоке негативных антропогенных воздействий приобретает влияние физических факторов на биосферу. Последнее связано с изменением физических параметров окружающей среды, то есть с их отклонением от параметров естественного фона. В настоящее время наибольшее внимание привлекают изменения электромагнитных и вибро-акустических условий в зоне промышленных объектов.

По данному проекту не предусматривается производственное оборудование, а выбранные материалы и конструкции не оказывают опасного или вредного воздействия на организм человека на всех заданных режимах работы и предусмотренных в условиях мобилизации, а также не создают пожаровзрывоопасные ситуации.

На объекте предусмотрены:

- уровни вибрации при работе техники (в пределах, не превышающих 63 Гц, ГОСТ 12.1.012-2004);
- обеспечение спецодеждой;
- стационарные газоанализаторы H₂S, метана;
- индивидуальные многофункциональные газоанализаторы H₂S, метана, O₂;
- Средства индивидуальной защиты.

Производственный шум

Во время проектируемых работ на площадке источниками шумового воздействия на здоровье людей, непосредственно принимающих участие во время строительства, а также на флору и фауну, являются строительные машины и грузовой автотранспорт.

Интенсивность внешнего шума зависит от типа оборудования, его составной части, видов привода, режима работы и расстояния от места работы.

Снижение уровня звука от источника при беспрепятственном распространении происходит примерно на 3 Дб при каждом 2-х кратном увеличении расстояния, снижение пиковых уровней звука примерно на 6 Дб. Поэтому с увеличением расстояния происходит постепенное снижение среднего уровня звука.

При удалении от источника шума на расстояние до 200 м происходит быстрое затухание шума, при дальнейшем увеличении расстояния снижение уровня звука происходит медленнее. Также следует изменение уровня звука в зависимости от направления и скорости ветра, характера и состояния прилегающей территории, рельефа.

Нормативные документы устанавливают определенные требования к методам измерений и расчетов интенсивности шума в местах нахождения людей, допустимую интенсивность фактора и зависимость интенсивности от продолжительности воздействия шума. В соответствии с нормами для рабочих мест, в производственных помещениях считается допустимой шумовая нагрузка 80дБ.

Уровни шума должны быть рассмотрены исходя из следующих критериев:

- Защита слуха.

- Помехи для речевого общения и для работы.

Нормы, правила и стандарты:

- «Гигиенические нормативы к физическим факторам, оказывающим воздействие на человека» утвержденные Приказом Министра здравоохранения Республики Казахстан от 16 февраля 2022 года № ҚР ДСМ-15

Звуковое давление	$20 \log (p/p_0)$ в дБ, где: p – измеренное звуковое давление в паскалях p ₀ – стандартное звуковое давление, равное $2 \cdot 10^{-5}$ паскалей.
Уровень звуковой мощности	$10 \log (W/W_0)$ в дБ, где: W – звуковая мощность в ваттах W ₀ – стандартная звуковая мощность, равная 10-12 ватт.

Допустимые уровни шума на рабочих местах.

Предельно допустимые уровни звукового давления на рабочих местах и эквивалентные уровни звукового давления на промышленных объектах и на участках промышленных объектов приведены в таблице, ниже.

Таблица 7.1-Предельно допустимые уровни шума на рабочих местах

№ п.п.	Вид трудовой деятельности, рабочее место	Уровни звукового давления в дБ в октавных полосах со среднегеометрическими частотами, Гц									Уровни звука и эквивалентные уровни звука в дБ (А)
		3,15	63	125	250	500	1000	20000	4000	8000	
1	Творческая деятельность, руководящая работа с повышенными требованиями, научная деятельность, конструирование и проектирование, программирование, преподавание и обучение, врачебная деятельность: рабочие места в помещениях - дирекции, проектно-конструкторских бюро; расчетчиков, программистов вычислительных машин, в лабораториях для теоретических работ и обработки данных, приема больных в здравпунктах.	86	71	61	54	49	45	42	40	38	50
2.	Высококвалифицированная работа, требующая сосредоточенности, административно-управленческая деятельность, измерительные и аналитические работы в лаборатории: рабочие места в помещениях цехового управленческого аппарата, в рабочих комнатах конторских помещений, лабораториях.	93	79	70	63	58	55	52	50	49	60
3.	Работа, выполняемая с часто получаемыми указаниями и акустическими сигналами, работа, требующая постоянного слухового контроля, операторская работа по точному графику с инструкцией, диспетчерская работа: рабочие места в помещениях диспетчерской службы, кабинетах и помещениях наблюдения и дистанционного управления с речевой связью по телефону, машинописных бюро, на участках точной сборки, на телефонных и телеграфных станциях, в помещениях мастеров, в залах обработки информации на вычислительных машинах.	96	83	74	68	63	60	57	55	54	65
4.	Работа, требующая сосредоточенности, работа с повышенными требованиями к процессам наблюдения и дистанционного управления производственными циклами: рабочие места за пультами в кабинах наблюдения и дистанционного управления без речевой связи по телефону; в помещениях лабораторий с шумным оборудованием, в помещениях для размещения шумных агрегатов вычислительных машин.	103	91	83	77	73	70	68	66	64	75
5.	Выполнение всех видов работ (за исключением перечисленных в пп. 1 - 4 и аналогичных им) на постоянных рабочих местах в производственных помещениях и на территории предприятий.	107	95	87	82	78	75	73	71	69	80
- для колеблющегося во времени и прерывистого шума максимальный уровень звука не должен превышать 110 дБ (А); - для импульсного шума максимальный уровень звука не должен превышать 125 дБ (АI).											

Шум от автотранспорта

Внешний шум автомобилей принято измерять в соответствии «Допустимые уровни и методы измерений». Допустимые уровни внешнего шума автомобилей, действующие в настоящее время, применительно к условиям строительных работ, составляют: грузовые автомобили с полезной массой свыше 3,5т создают уровень звука – 89 дБ(А); грузовые – дизельные автомобили с двигателем мощностью 162 кВт и выше – 91 дБ(А).

В настоящее время средний допустимый уровень звука на дорогах различного назначения, в том числе местного, составляет 73 дБ(А). Эта величина зависит от ряда факторов, в том числе от технического состояния транспорта, дорожного покрытия, интенсивности движения, времени суток, конструктивных особенностей дорог и др.

В условиях планируемых строительных работ, будут преобладать кратковременные маршрутные линии. Использование автотранспорта для обеспечения работ, перевозки персонала, технических грузов и др. с учетом создания звуковых нагрузок, не будет превышать допустимых нормированных шумов – 80 дБ(А), а использование мероприятий по минимизации шумов при работах, даст возможность значительно снизить последние.

Снижение звукового давления на производственном участке может быть достигнуто при разработке специальных мероприятий по снижению звуковых нагрузок. К мероприятиям такого характера относятся: оптимизация и регулирование транспортных потоков; уменьшение, по мере возможности, движения грузовых автомобилей большой грузоподъемности и строительной техники; создание дорожных обходов; оптимизация работы технологического оборудования, использование звукопоглощающих материалов и индивидуальных средств защиты от шума.

Учитывая опыт строительства аналогичных объектов, уже на расстоянии нескольких десятков метров источники шума не оказывают негативного воздействия на строительный и обслуживающий персонал.

Вибрация

По своей физической природе вибрация тесно связана с шумом. Вибрация представляет собой колебания твердых тел или образующих их частиц. В отличие от звука вибрации воспринимаются различными органами и частями тела. При низкочастотных колебаниях вибрации воспринимаются отолитовым и вестибулярным аппаратом человека, нервными окончаниями кожного покрова, а вибрации высоких частот воспринимаются подобно ультразвуковым колебаниям, вызывая тепловое ощущение. Вибрация, подобно шуму, приводит к снижению производительности труда, нарушает деятельность центральной нервной системы, приводит к заболеваниям сердечно-сосудистой системы.

Вибрации возникают, главным образом, вследствие вращательного или поступательного движения неуравновешенных масс двигателя и механических систем машин.

Борьба с вибрационными колебаниями заключается в снижении уровня вибрации самого источника возбуждения. Для снижения вибрации, которая может возникнуть при работе техники и транспорта, предусмотрено: установление гибких связей, упругих прокладок и пружин; сокращение времени пребывания в условиях вибрации; применение средств индивидуальной защиты.

Уровни вибрации (в пределах, не превышающих 63 Гц, согласно ГОСТ 12.1.012-2004) не могут причинить вреда здоровью человека и негативно отразиться на состоянии фауны.

Для смягчения этих воздействий предусматривается:

- применение производственного оборудования с низким уровнем шума;
- регулярное техническое обслуживание производственного оборудования и его эксплуатация в соответствии со стандартами изготовителей;
- установка вторичных глушителей выхлопа на дизельных двигателях.

Вибрацию вызывают неуравновешенные силовые воздействия, возникающие при работе различных машин и механизмов.

В зависимости от источника возникновения выделяют три категории вибрации:

- транспортная;
- транспортно – технологическая;
- технологическая.

При выборе машин и оборудования для проектируемого объекта, следует отдавать предпочтение кинематическим и технологическим схемам, которые исключают или максимально снижают динамику процессов, вызываемых ударами, резкими ускорениями и т.д.

Также для снижения вибрации необходимо устранение резонансных режимов работы оборудования, то есть выбор режима работы при тщательном учете собственных частот машин и механизмов.

Мероприятия по снижению физических и шумовых факторов в производстве

К мероприятиям такого характера относятся:

- оптимизация и регулирование транспортных потоков;
- уменьшение, по мере возможности, движения грузовых автомобилей большой грузоподъемности;
- создание дорожных обходов;
- оптимизация работы технологического оборудования, использование звукопоглощающих материалов и индивидуальных средств защиты от шума.

Исследованиями воздействия шума и искусственного освещения на поведение птиц и млекопитающих установлено, что они довольно быстро привыкают к новым звукам или свету и вызывают озабоченность или испуг только при возникновении нового шума, а затем через короткий промежуток времени возвращаются к своей нормальной деятельности. Воздействие физических факторов на наземную фауну оценивается в пространственном масштабе как локальное, во временном масштабе как постоянное и по величине воздействия как незначительные.

Учитывая низкую численность и плотность населения животных в районах работ и отсутствие мест обитания высокой чувствительности, воздействие на наземную фауну от физического присутствия оценивается в пространственном масштабе как локальное, во временном масштабе как постоянное и по величине воздействия как незначительное.

Радиационная безопасность

Радиоактивным загрязнением считается повышение концентраций естественных или природных радионуклидов сверх установленных санитарно-гигиенических нормативов - предельно допустимых концентраций (ПДК) в окружающей среде (почве, воде, воздухе) и предельно допустимых уровней (ПДУ) излучения, а также сверхнормативные содержания радиоактивных элементов в материалах, на поверхности технологического оборудования и в отходах промышленных производств.

Общая расчетная годовая доза облучения людей от различных природных источников радиации в районах с нормальным радиационным фоном составляет до 2,2 мЗв, что эквивалентно уровню радиоактивности окружающей среды до 16 мкР/час. С учетом дополнительных «техногенных» источников радиации (радионуклиды в материалах, минеральные удобрения, энергетические объекты, глобальные выпадения искусственных радионуклидов при ядерных испытаниях, радиоизотопы, рентгенодиагностика и др.) индивидуальные среднегодовые дозы облучения населения за счет всех источников определены в размере 60 мкР/час.

Мощность смертельной дозы для млекопитающих - 100 Рентген, что соответствует поглощенной энергии излучения 5 Джоулей на 1 кг веса.

Радиационная безопасность обеспечивается соблюдением действующих «Санитарно-эпидемиологических требований к обеспечению радиационной безопасности», утвержденным приказом и.о. Министра здравоохранения Республики Казахстан РК от 15 декабря 2020 года №КР ДСМ-275/2020 и других республиканских и отраслевых нормативных документов.

Основные требования радиационной безопасности предусматривают:

- исключение всякого необоснованного облучения населения и производственного персонала предприятий;

- непревышение установленных предельных доз радиоактивного облучения;

- снижение дозы облучения до возможно низкого уровня.

В настоящее время используются следующие единицы измерения радиоактивности:

- мкР/час - микрорентген в час, мощность экспозиционной дозы (МЭД) рентгеновского или гамма-излучения, миллионная доля единицы радиоактивности - 1 Рентген в час; за 1 час облучения с МЭД равной 1000 мкР/час человек получает дозу, равную 1000 мкР или 1 миллирентгену;

- мЗв - миллизиверт; эквивалентная доза поглощенного излучения, тысячная доля Зиверта. 1 Зиверт = 1 Джоуль на 1 кг биологической ткани и условно сопоставим с дозой, равной 100 Рентген в час;

- Бк - Беккерель; единица активности источника излучения, равная 1 распаду в секунду;

- Кюри - единица активности, равная $3,7 \times 10^{10}$ распадов секунду (эквивалентно активности 1 грамма радия, создающего на расстоянии 1 см мощность дозы 8400 Рентген в час.

Электромагнитные излучения

Источниками электромагнитных полей являются атмосферное электричество, космические лучи, излучение солнца, а также искусственные источники: различные генераторы, трансформаторы, антенны, лазерные установки, микроволновые печи, мониторы компьютеров и т.д. На предприятиях источниками электромагнитных полей промышленной частоты являются высоковольтные линии электропередач (ЛЭП), измерительные приборы, устройства защиты и автоматики, соединительные шины и др. Основными источниками излучения ЭМП в окружающую среду служат антенные системы радиолокационных станций (РЛС), радио- и теле-радиостанций, в том числе, систем мобильной радиосвязи и воздушные линии электропередачи.

Оценка воздействия МП на человека производится на основании двух параметров - интенсивности и времени (продолжительности) воздействия.

Интенсивность воздействия МП определяется напряженностью (Н) или магнитной индукцией (В) (их эффективными значениями). Напряженность МП выражается в А/м (кратная величина кА/м); магнитная индукция в Тл (дольные величины мТл, мкТл, нТл). Индукция и напряженность МП связаны следующим соотношением:

$$B = m_0 * H,$$

где: $m_0 = 4 * \pi * 10^{-7}$ Гн/м - магнитная постоянная. Если измеряется в мкТл, то 1 (А/м) = 1,25(мкТл).

Продолжительность воздействия (Т) измеряется в часах (ч).

Предельно допустимые уровни (ПДУ) МП устанавливаются в зависимости от времени превышения персонала для условий общего (на все тело) и локального (на конечности) воздействия.

Время пребывания (ч)	Допустимые уровни МП, Н(А/м)/В(мкТл)	
	общем	локальном
<1	1600/2000	6400/8000
2	800/1000	3200/4000
4	400/500	1600/2000
8-	80/100	800/1000

Обеспечение защиты работающих от неблагоприятного влияния МП осуществляется путем проведения организационных и технических мероприятий.

Участки производственной зоны с уровнями, превышающими ПДУ, должны быть обозначены специальными предупредительными знаками с расшифровкой: «Осторожно! Магнитное поле!».

На производствах, где работающие подвергаются воздействию электромагнитных полей промышленной частоты (ЭМП ПЧ), используются три основных принципа:

1. Защита временем

Регламентация продолжительности рабочего дня (рациональный режим труда и отдыха) с сокращением его в случаях возрастания интенсивности фактора. Определение маршрута перемещений, ограничивающего контакт с источниками в рабочей зоне.

2. Защита расстоянием

Для населения эта защита обеспечивается за счет принципа защиты расстоянием. В этом плане для воздушных линий электропередачи (ЛЭП) устанавливаются защитные зоны, размеры которых в зависимости от напряжения ЛЭП составляют:

Напряжение, кВ	<20	35	ПО	150-220	330-500	750	1150
Размер охранной зоны,	10	15	20	25	30	40	55

Указанные расстояния считаются в обе стороны ЛЭП от проекции крайних проводов.

В пределах защитных зон от электромагнитного загрязнения запрещается:

- размещать жилые и общественные здания, площадки для стоянки и остановки всех видов транспорта, машин и механизмов, предприятия по обслуживанию автомобилей, склады нефти и нефтепродуктов, автозаправочные станции;
- устраивать всякого рода свалки;
- устраивать спортивные площадки, площадки для игр, стадионы, рынки, проводить любые мероприятия, связанные с большим скоплением людей, незанятых выполнением разрешенных в установленном порядке работ.

Защита с помощью коллективных или индивидуальных средств защиты.

Коллективные средства защиты подразделяют на стационарные и передвижные (переносные). Стационарные экраны могут представлять собой заземленные металлические конструкции (щитки, козырьки, навесы - сплошные или сетчатые), размещаемые в зоне действия ЭП ПЧ на работающих, а в ряде случаев и в зоне жилой застройки для защиты населения (чаще всего от воздействия ВЛ). Передвижные (переносные) средства защиты представляют собой различные виды съемных экранов для использования на рабочих местах. Основным индивидуальным средством защиты от ЭП ПЧ являются индивидуальные экранирующие комплексы с разной степенью защиты. Такие средства используются крайне редко и в основном при ремонтных работах на ВЛ.

Вывод:

Для предотвращения неблагоприятного воздействия физических факторов на рабочий персонал во время строительства следует предусмотреть все необходимые мероприятия.

В результате проводимых работ уровни физических воздействий очень малы, в особенности они проявляются в шумовом воздействии от спецтехники и оборудования. В отношении защиты от шума выполняются требования соответствующих нормативов, принимаются все необходимые меры к их обеспечению.

Внешним источникам шума является транспорт, передвигающийся по территории. Внутренний источник – работающие механизмы. Для защиты помещений от внешних и внутренних источников шума предусмотрены следующие мероприятия:

- столярные изделия (окна и двери) выполняются с уплотняющими прокладками.
- отделка помещений акустическими материалами.

Эти и другие мероприятия позволяют достичь нормативных уровней звукового давления.

7.2 Характеристика радиационной обстановки в районе работ

Радиационная обстановка в каждой географической точке складывается под влиянием естественного радиационного фона и излучения от техногенных объектов. Природный радиационный фон складывается под влиянием следующих факторов: космического излучения, излучения космогенных радионуклидов, образующихся в атмосфере Земли под воздействием высокоэнергетического космического излучения и излучения природных радионуклидов, содержащихся в биосфере.

Общая расчетная годовая доза облучения людей от различных природных источников радиации в районах с нормальным радиационным фоном составляет до 2,2 мЗв, что эквивалентно уровню радиоактивности окружающей среды до 16 мкР/час. С учетом дополнительных «техногенных» источников радиации (радионуклиды в строительных материалах, минеральные удобрения, энергетические объекты, глобальные выпадения искусственных радионуклидов при ядерных испытаниях, радиоизотопы, рентгенодиагностика и др.) индивидуальные среднегодовые дозы облучения населения за счет всех источников определены в размере 60 мкР/час.

Основными природными источниками облучения на месторождениях нефти и газа могут быть:

- промысловые воды, содержащие природные радионуклиды;
- загрязненные природными радионуклидами территории;
- отложения солей с высоким содержанием природных радионуклидов на технологическом оборудовании;
- производственные отходы с повышенным содержанием природных радионуклидов;
- загрязненные природными радионуклидами транспортные средства и технологическое оборудование;
- технологические процессы, связанные с распылением воды с высоким содержанием природных радионуклидов;
- технологические участки, в которых имеются значительные эффективные площади испарений (открытые хранилища и поля испарений, места утечек продукта и технологических вод, резервуары и хранилища продукта), и возможно интенсивное испарение отдельных фракций нефти, аэрация воды.

Суммарная эффективная доза производственного облучения работников формируется за счет внешнего облучения гамма-излучением природных радионуклидов и внутреннего облучения при ингаляционном поступлении изотопов радона и их

короткоживущих дочерних продуктов и долгоживущих природных радионуклидов с производственной пылью.

Критерии оценки радиационной ситуации

Согласно закону РК от 23 апреля 1998г №219-1 «О радиационной безопасности населения» основными принципами обеспечения радиационной безопасности являются:

- принцип нормирования – не превышение допустимых пределов индивидуальных доз облучения граждан от всех источников ионизирующего излучения;
- принцип обоснования – запрещение всех видов деятельности по использованию источников ионизирующего излучения, при которых полученная для человека и общества польза не превышает риск возможного вреда, причиненного дополнительным к естественному фону облучением;
- принцип оптимизации – поддержание на возможно низком и достижимом уровне с учетом экономических и социальных факторов индивидуальных доз облучения и числа облучаемых лиц при использовании любого источника ионизирующего излучения;
- принцип аварийной оптимизации – форма, масштаб и длительность принятия мер в чрезвычайных (аварийных) ситуациях должны быть оптимизированы так, чтобы реальная польза уменьшения вреда здоровью человека была максимально больше ущерба, связанного с ущербом от осуществления вмешательства.

В производственных условиях для защиты от природного облучения предусмотрены следующие нормы:

Эффективная доза облучения природными источниками излучения всех работников, включая персонал, в производственных условиях не должна превышать 5 мЗв в год. Средние значения радиационных факторов в течение года, соответствующие при монофакторном воздействии эффективной дозе 5 мЗв за год при продолжительности работы 2000 час/год, средней скорости дыхания 1,2 м³/час, составляют:

- мощность эффективной дозы гамма-излучения на рабочем месте – 2,5 мкЗв/час;
- удельная активность в производственной пыли урана-238, находящегося в радиоактивном равновесии с членами своего ряда - 40/f, кБк/кг, где f- среднегодовая общая запыленность в зоне дыхания, мг/м³;
- удельная активность в производственной пыли тория-232, находящегося в радиоактивном равновесии с членами своего ряда -27/f, кБк/кг.

Мероприятия по радиационной безопасности

Общеизвестно, что природные органические соединения, в том числе нефть и газ, являются естественными активными сорбентами радиоактивных элементов. Их накопление в нефти, газоконденсате, пластовых водах является закономерным геохимическим процессом. Поэтому проектом предусматриваются следующие мероприятия по радиационной безопасности:

- Проведение замеров радиационного фона на территории месторождения (по плану мониторинга).
- Ежемесячный отбор проб пластового флюида, бурового раствора, шлама для определения концентрации в них радионуклидов.
- Проведение инструктажа обслуживающего персонала о правилах и режиме работы в случае обнаружения пластов (вод) с повышенным уровнем радиоактивности.
- Объектами постоянного радиометрического контроля должны быть места хранения нефти и ее транспорта, бурильные трубы.

8. ОЦЕНКА ВОЗДЕЙСТВИЙ НА ЗЕМЕЛЬНЫЕ РЕСУРСЫ И ПОЧВЫ

8.1 Характеристика современного состояния почвенного покрова в зоне воздействия планируемого объекта

Описываемая территория по почвенно-географическому районированию относится к Прикаспийской провинции подзоны бурых почв северной пустыни. Аридность климатических условий территории, широкое распространение засоленных почвообразующих пород обуславливают низкую гумусированность почв, слабую выщелоченность от карбонатов и легкорастворимых солей, повышенную щелочность почвенных растворов и широкое проявление процессов солонцевания почв.

Почвы района обладают низким агроэкологическим потенциалом, непригодны для земледелия без орошения и могут использоваться только в качестве малопродуктивных пастбищных земель. Отсутствие задернованности поверхностных горизонтов, слабая гумусированность и засоленность почв определяют их низкую природную устойчивость и легкую ранимость под влиянием антропогенных воздействий.

Мониторинг почвенного покрова

Мониторинг почв на месторождении является составной частью системы производственного мониторинга окружающей среды и проводится с целью:

- своевременного получения достоверной информации о воздействии объектов месторождений на почвенный покров;
- оценка прогноза и разработка рекомендаций по предупреждению и устранению негативных последствий техногенного воздействия нефтедобычи на природные комплексы, рациональному использованию и охране почв.

Непосредственно наблюдения за динамикой изменения свойств почв осуществляются на *стационарных экологических площадках* (СЭП), на которых проводятся многолетние периодические наблюдения за комплексом показателей свойств почв. Эти наблюдения обеспечивают выявление изменений направленности протекающих процессов и свойств, определяющих экологическое состояние почв; выявления тенденций и динамики изменений, структуры и состава почвенно-растительных экосистем под влиянием действия природных и антропогенных факторов.

Проводимый экологический мониторинг осуществляет контроль состояния почв с целью сохранения их ресурсного потенциала, обеспечения экологической безопасности производства, условий проживания и ведения трудовой деятельности персонала.

8.2 Характеристика ожидаемого воздействия на почвенный покров

В данном проекте приводится характеристика антропогенных факторов (физических и химических) воздействия на почвенный покров и почвы, связанных с реализацией данного проекта.

Антропогенные факторы воздействия выделяются в две большие группы:

- физические;
- химические.

Воздействие физических факторов в большей степени характеризуется механическим воздействием на почвенный покров (движение автотранспорта, строительство).

К химическим факторам воздействия можно отнести: хоз-бытовыми стоками, бытовыми и производственными отходами, при аварийных (случайных) разливах ГСМ.

Физические факторы

Автотранспорт. Наибольшая степень деградации почвенного покрова территории может быть вызвана развитием густой сети полевых дорог при проведении работ на изучаемой площади: ГСМ и др., ежедневная доставка рабочего персонала из вахтового поселка.

При дорожной дигрессии изменениям подвержены все компоненты экосистем - растительность, почвы и даже литогенная основа. При этом происходит частичное или полное уничтожение растительности, разрушение почвенных горизонтов, их распыление и уплотнение.

Степень нарушенности будет зависеть от интенсивности нагрузок и внутренней устойчивости экосистем. Оценка таких нарушений может производиться с позиций оценки транспортного типа воздействий, как по площади производимых нарушений, так и по степени воздействия. При этом, как правило, учитываются состояние почвенных горизонтов, их мощность, уплотнение, структура, глубина вреза колеи, проявление процессов дефляции и водной эрозии. При более детальной оценке могут привлекаться материалы лабораторных анализов определения физико-химических свойств почв. В этом случае показателями деградации почв могут служить данные об уменьшении запасов гумуса, изменении реакции почвенного раствора, увеличении содержания легкорастворимых солей и карбонатов, а также данные об ухудшении водно-физических свойств. Оценка роли дорожной дигрессии производится, как правило, по пятибалльной качественно-количественной шкале.

В научно-методических рекомендациях по мониторингу земель предлагается оценивать степень разрушения почвенного покрова по глубине нарушений следующим образом:

- слабая степень – глубина разрушения до 5 см;
- средняя степень – глубина разрушения 6-10 см;
- сильная степень – глубина разрушения 11-15 см;
- очень сильная степень – глубина разрушения более 15 см.

Дорожная дигрессия проявляется, прежде всего, в деформации почвенного профиля. Удельное сопротивление почв деформациям находится в прямой зависимости от их генетических свойств. При этом очень важное значение имеют показатели механического состава, влажности, содержание водопрочных агрегатов и тонкодисперсного материала. При прочих равных условиях устойчивость почв к техногенным нарушениям возрастает от почв пустынь к степным и от почв легкого механического состава к глинистым и тяжело-суглинистым. При усилении нагрузок в верхних гумусовых горизонтах, находящихся в иссушенном состоянии, может полностью разрушаться структура почвенных агрегатов. Почвенная масса приобретает раздельно частичное пылеватое сложение. Уплотнение перемещается в более глубокие горизонты. В результате, на нарушенной площади, формируются почвы с измененными по отношению к исходным морфологическими, химическими и биологическими свойствами.

Большая часть почв пустынных территорий по своим физико-химическим свойствам обладает относительной неустойчивостью к антропогенным нагрузкам. Они не имеют плотного дернового горизонта, их поверхность слабо защищена растительностью, в то же время большой период времени в году они находятся в сухом состоянии, что увеличивает их подверженность к внешним физическим воздействиям.

В случаях, когда почва находится в сухом состоянии, воздействие ходовых частей автотракторной техники проникает на значительную глубину, песчаная масса приходит в движение. Следы нарушений в песчаных массивах приводят к процессам обархивания и развитию значительных очагов незакрепленных песков с полной деградацией растительности.

Устойчивость почв, как и экосистем в целом, при равных механических нагрузках, зависит от совокупности их морфогенетических и физико-химических характеристик, а также ведущих процессов, протекающих в них. Это, прежде всего механический состав почв, наличие плотных генетических горизонтов, степень покрытия поверхности почв растительностью, задернованность поверхностных горизонтов, содержание гумуса, наличие в профиле, особенно в поверхностных горизонтах, легкорастворимых солей и

гипса, состав поглощенных катионов, прочность почвенной структуры, характер увлажнения (тип водного режима). Часто на роль ведущего фактора, определяющего устойчивость почв к механическим антропогенным воздействиям, выходит водный режим, выражающийся в характере их увлажнения.

Механические нарушения почв

Механические нарушения почв выражаются в уничтожении плодородных верхних горизонтов, разрушении их структурного состояния и переуплотнении, изменении микрорельефа местности (ямы, канавы, отвалы, выбросы, колеи дорог). Вид и степень деградации почвенного покрова при антропогенных воздействиях, в первую очередь, определяется комплексом морфогенетических и физико-химических свойств почв, обусловленных биоклиматическими и геоморфологическими условиями почвообразования (механический состав почв; наличие плотных генетических горизонтов: коркового, солонцового; задернованность и гумусированность поверхностных горизонтов; состав поглощенных катионов; содержание водопрочных агрегатов, тип водного режима и пр.). Чем выше уровень естественного плодородия почв, тем более устойчивы их экологические функции по отношению к антропогенному прессу. Исследования показывают, что допустимые уровни антропогенных нагрузок значительно выше на хорошо гумусированных структурных почвах, чем на малогумусных бесструктурных.

Проведенные почвенные исследования в пределах исследуемых участков (изучение фондовых материалов, обобщение аналитических данных и данных полевых исследований) позволяют сделать вывод о низких естественных показателях буферности почв обследованной территории. В этой связи для данной территории определяющими критериями устойчивости почв к антропогенезу являются механический состав, особенности водного режима и распределения солей по профилю.

По данным многих исследователей влияние механического состава на удельное сопротивление почв является определяющим. Согласно «Научно-методическим указаниям по мониторингу земель Республики Казахстан», по содержанию частиц физической глины (фракции менее 0,01 мм) степень устойчивости почв к антропогенному воздействию механического характера определяется показателями: более 20% – сильная, 10-20% – средняя, менее 10% – слабая.

Почвы обследованной территории по гранулометрическому составу, в основном, слабосуглинистые. Лишь небольшой участок относится к глинистым. Такие почвы отличаются довольно невысокой устойчивостью к механическим воздействиям.

Другим не менее важным внешним фактором, определяющим характер воздействия, является ветровая активность. Работа на участках с почвами легкого механического состава весной в период наибольшей эоловой активности может сопровождаться резким усилением процессов дефляции.

Химические факторы

Основными потенциальными факторами химического загрязнения почвенного покрова на территории проведения работ являются:

- загрязнение в результате газопылевых осадений из атмосферы;
- загрязнение отходами строительства;

По масштабам воздействия все виды химического загрязнения почв относятся к точечным.

Загрязнение почв в результате газопылевых осадений из атмосферы пропорционально объемам газопылевых выбросов и концентрации в них веществ-загрязнителей. Источниками этого вида загрязнения являются все источники выбросов, охарактеризованные в разделе «Оценка воздействия на атмосферный воздух» данного проекта. В силу временного характера, периодичности их действия, сравнительно низкой интенсивности выбросов и благоприятных для рассеивания метеоклиматических условий,

воздействие на почвенный покров этих факторов будет крайне незначительным и практически неуловимым.

8.3 Планируемые мероприятия и проектные решения

Комплекс проектных технических решений по защите земельных ресурсов от загрязнения и истощения и минимизации последствий при проведении подготовительных работ включает в себя:

- проведение работ в пределах, лишь отведенных во временное пользование территорий;
- движение транспорта только по утвержденным трассам;
- бетонирование площадки, устройство насыпи и обваловки у склада ГСМ, склада реагентов для буровых растворов и стоянки автотранспорта;
- для предотвращения загрязнения почв химреагентами их транспортировку производить в закрытой таре, а хранение в специальном помещении с гидроизолированным полом;
- хранить в емкостях на специально оборудованной площадке.

Для эффективной охраны почв от загрязнения и нарушения необходимо разработать план-график конкретных мероприятий, который наряду с имеющимися проектными решениями, направленными на охрану почв, должен включать следующие мероприятия:

- своевременный контроль состояния существующих временных (полевых) дорог для транспортировки временных сооружений, оборудования, материалов, людей;
- организация передвижения техники исключительно по санкционированным маршрутам с сокращением до минимума движения по бездорожью;
- использование автотранспорта с низким давлением шин;
- неукоснительное выполнение мер по охране земель от загрязнения, разрушения и истощения;

8.4 Организация экологического мониторинга почв

Экологический мониторинг почв должен предусматривать наблюдения за уровнем загрязнения почв в соответствии с существующими требованиями по почвам.

При составлении ПЭМ рекомендуем запланировать проведения мониторинга почв не реже 2 раза в год.

9. ОЦЕНКА ВОЗДЕЙСТВИЯ НА РАСТИТЕЛЬНОСТЬ

9.1 Современное состояние растительного покрова в зоне воздействия объекта

Растительность характеризуется преобладанием пустынных и степных элементов, местами произрастают типичные галофитные (солелюбивые) сообщества с участием ежовника солончакового, сарсазана шишковатого, сведы вздутоплодной и других.

На песчаных участках преобладают псаммофитно-кустарниковые (жузгун безлистный, курчавка колючая, гребенщик рыхлый, сообщества с участием эфемеров и эфемероидов (мятлик луковичный, тюльпан шренка, клоповник пронзеннолистный, дескурайния софии, желтушник левкойный, мортук восточный и др.), широко представлены сообщества с участием полыни песчаной, более редкими являются полынные сообщества с участием полыни Лерха, полыни белоземельной.

Значительные площади занимают сообщества однолетних солянок (Солерос европейский, сведа высокая, солянка южная и др.), солелюбивых кустарников и полукустарничков (селитрянки шобера, сарсазан шишковатый, поташник олиственный, поташник олиственный, карелиния каспийская) и эфемеров (клоповник пронзеннолистный, дескурайния софии, желтушник левкойный, мортук восточный, мортук пшеничный).

На участках около р. Урал отмечены пойменные кустарниковые заросли с участием лоха остроплодного, ивы и тамарикса многоветвистого.

При этом при смене сезонов года наблюдается смена типов растительности с эфемероидной на полынно-разнотравную, после на многолетне-солянковую и полынно-солянково-разнотравную.

Среди редких видов отмечены следующие:

- тюльпан Шренка (*Tulipa schrenkii*) – редкий и исчезающий вид, внесен в Красную книгу Казахстана;

- тюльпан двуцветный (*Tulipa bicolor*) – вид с сокращающимся ареалом;

- полынь тонковойлочная (*Artemisia tomentella*) - эндем Западного Казахстана.

В состав антропогенной растительности входят:

- адраспаново-мртуковые (адраспан, мортук пшеничный, мортук восточный), адраспаново-сарсазановые, (адраспан, сарсазан шишковатый);

- однолетнесолянково-адраспановые (сарсазан шишковатый, сведа заостренная, клемакоптера шерсистая, солянка натронная, солянка содоносная, сведа заостренная, петросимония раскидистая).

По берегам небольших временных водоемов отмечены группировки тростника и луговая растительность (прибрежница солончаковая, солодка голая, софора лисохвостая, дымнянка, кермек Гмелина, грамала, спорыш).

Большая территория исследуемого участка антропогенно преобразена за счет проведения строительных и буровых работ, густой транспортной сетью.

Растительность трансформирована за счет выпаса скота, вытаптывания, многочисленных грунтовых дорог, замусоренности бытовыми и промышленными отходами.

В целом, для данной территории характерно относительно бедное видовое разнообразие растительности и недостаточное ее развитие и как следствие разнообразие млекопитающих бедно и тяготеет к типичной пустынной фауне.

9.2 Характеристика воздействия объекта на растительность

На состояние растительности территории оказывают воздействие как природные, так и антропогенные факторы, кумулятивный эффект которых выражается в развитии и направлении процессов динамики как растительности, так и экосистем в целом.

Динамические процессы условно можно объединить в 3 группы:

- природные (климатические, эдафические, литологические и др.);

- антропогенно-природные, или антропогенно-стимулированные, опустынивание, засоление);
- антропогенные (выпас, строительство и др.).

Природные процессы неразрывно связаны с ландшафтно-региональными, физико-географическими условиями. Если их рассматривать отдельно, они наиболее стабильны, имеют четкие закономерности развития и не приводят к деградации растительности (исключая стихийные бедствия и катастрофы). Природная динамика растительности имеет характер циклических флуктуаций или сукцессий, так как за длительный исторический период эволюционного развития растения адаптировались к конкретным условиям среды обитания.

В разных типах экосистем природные смены (флуктуации, сукцессии) растительности протекают по-разному и имеют свои закономерности. Растительность массива обследования развивается в очень суровых природных условиях: засушливость климата, большие амплитуды колебания температур, резкий недостаток влаги в сочетании с широким распространением засоленных почвообразующих и подстилающих пород, вызывающих преобладание восходящих минеральных растворов в почве.

В современной динамике экосистем и растительности антропогенно-природные процессы преобладают, так как вследствие интенсивной хозяйственной деятельности в регионе чисто природные процессы вычленишь невозможно. Они лишь являются фоном, на которые накладываются антропогенные факторы, приводящие к деградации экосистем.

Антропогенные процессы непосредственно связаны с хозяйственной деятельностью человека на данной территории. Они вызваны влиянием разнообразных антропогенных факторов, вызывающих механическое (выпас, уничтожение) и химическое (загрязнение окружающей природной среды) повреждение растительности и других компонентов экосистем (почв, животного мира и др.). Антропогенные смены протекают более быстрыми темпами и ускоряют природные и антропогенно-природные процессы. Взаимодействие антропогенно-стимулированных, антропогенных и природных процессов стимулируют развитие процесса опустынивания данной территории. По степени воздействия на экосистемы территории выделяются следующие антропогенные факторы:

1. Пастбищный (выпас, перевыпас скота) – потенциально обратимый вид воздействия, выражен по всей территории в разной степени, в зависимости от нагрузки скота и пастбищной ценности растительности. Вследствие интенсивного засоления почв исследуемого участка, растительность содержит значительные количества минеральных солей, поэтому могут поедаться скотом только после выпадения осадков. Земли используются только как зимние пастбища для верблюдов.

2. Транспортный (дорожная сеть) – линейно-локальный необратимый вид воздействия, характеризующийся полным уничтожением растительного покрова по трассам дорог, запылением и химическим загрязнением растений вдоль трасс. Наиболее сильно выражен вблизи объектов месторождения и населенных пунктов из-за ступения дорог.

3. Пирогенный – (пожары) локальный вид воздействия, характерен для всех типов экосистем. На заросших кустарником и захламленных ветошью участках может расцениваться как положительный фактор для улучшения состояния растительности «омоложения», но губителен для животных, особенно беспозвоночных (насекомых).

4. Промышленный (разведка и добычи нефти) – локальный вид воздействия с сильной степенью нарушенности экосистем в радиусе 100-1000м (запыление растительного покрова, очаги химического загрязнения в результате разливов нефтепродуктов и других химреагентов, тотальное уничтожение травостоя).

Территориальные экологические последствия влияния этих факторов не равноценны. Кроме того, повсеместно экосистемы испытывают влияние многих факторов одновременно, но интегральный, кумулятивный эффект этих воздействий не одинаков и

зависит от исходного состояния и потенциальной устойчивости растительности конкретных участков.

Источниками воздействия на растительность являются:

- изъятие земель;
- передвижение транспорта и специальной техники;
- твердые производственные и бытовые отходы, сточные воды.

9.3 Обоснование объемов использования растительных ресурсов

На период строительства на месторождении растительные ресурсы не используются.

9.4 Определение зоны влияния планируемой деятельности на растительность

На период строительства на месторождении растительные ресурсы не используются.

9.5 Ожидаемые изменения в растительном покрове

Помимо санкционированного участка отчуждения по территории будет наезжена сеть несанкционированных дорог. Это приведет к дополнительным площадям с деградированной растительностью. Чем шире будет сеть наезженных дорог, тем больше вероятности расширения очагов опустынивания.

Территории обследования, в настоящее время представленные естественной зональной растительностью, могут подвергнуться сильным антропогенным воздействиям. В связи с этим вокруг промышленных площадок будет полностью нарушен морфологический профиль почв. Такие участки длительное время не зарастают. При прекращении непосредственного воздействия (до 3-х месяцев) на второй-третий год начнется постепенное зарастание. На первой стадии будут внедряться пионерные виды растительности.

9.6 Рекомендации по сохранению растительных сообществ

При хозяйственном освоении пустынных территорий часто возникают трудности из-за выдувания слабоустойчивых грунтов и песчаных заносов. Это особенно ощутимо сейчас, когда с освоением новых месторождений нефти и газа в рассматриваемом районе темпы освоения расширяются. Столь интенсивному развитию процессов дефляции способствуют жаркий засушливый климат, весьма малое количество атмосферных осадков и ветровой режим. Следует учесть, что на месторождении имеет место деградация растительного покрова в результате проведенных работ по поискам нефти на этой территории и разработки ближайших нефтяных месторождений.

Для предотвращения нежелательных последствий при проведении планируемых работ на месторождении и сокращении площадей с уничтоженной и трансформированной растительностью необходимо выполнение комплекса мероприятий по охране растительности:

- свести к минимуму количество вновь прокладываемых грунтовых дорог;
- рациональное использование земель, выбор оптимальных размеров рабочей зоны при строительстве. Расположение объектов на площадке буровой должно соответствовать утвержденной схеме расположения оборудования;
- снятие и сохранение плодородного почвенного слоя для последующего использования его при рекультивационных работах;
- не допускать расширения дорожного полотна;
- осуществить профилактические мероприятия, способствующие прекращению роста площадей, подвергаемых воздействию при производстве работ;
- не прокладывать дорогу по сорovým участкам (особенно по их кромке);

- исключить использование несанкционированной территории под хозяйственные нужды.

С целью контроля и оценки происходящих изменений состояния окружающей среды, прогноза их дальнейшего развития и оценки эффективности применяемых природоохранных мероприятий предусмотрено ведение производственного мониторинга.

9.7 Мероприятия по предотвращению негативных воздействий

При проведении работ необходимо строгое соблюдение, предложенных проектом решений.

В дополнение к проектным решениям по уменьшению воздействия рекомендуется:

- ограничение движения транспорта по бездорожью;
- использование в соровых понижениях автотранспорта с низким давлением шин;
- размещение топливных резервуаров на безопасном расстоянии от промплощадки (не менее 173 м от операторской) и огораживание валом для локализации при случайных разливах.

10. ОЦЕНКА ВОЗДЕЙСТВИЙ НА ЖИВОТНЫЙ МИР

Наибольшее количество видов млекопитающих относится к насекомоядным, грызунам и мелким хищникам.

Насекомоядные, семейство ежевые, представлено видом ушастый ёж - *Erinaceus auritus*. Представители этого вида встречаются в разреженных зарослях гребенщика.

Рукокрылые, семейство гладконосые рукокрылые, представлены видами: усатая ночница - (*Myotis mystacinus*) и серый ушан (*Plecotus austriacus*).

Отряд хищные, семейство псовые, представлены 3 видами: Волк – *Canus lupus* - вид, предпочитающий селиться в мелкосопочнике или в массивах бугристых песков. Корсак - (*Vulpes corsac*) распространён практически на всей территории участка, и лисица (*ulpes vulpes*) - обитает на полупустынных участках с кустарниковой растительностью.

Отряд зайцеобразные, семейство зайцы представлено видом заяц-русак (*Lepus europaeus*).

Семейство куньи представлено лаской (*Mustela nivalis*) и степным хорьком (*Mustela eversmanni*) - хищные зверьки, питающиеся насекомыми, грызунами, мелкими пернатыми и пресмыкающимися.

Отряд грызуны. Семейство ложнотушканчиковые представлено 3-мя видами: малый тушканчик - (*Allactaga elater*), большой тушканчик (*Allactaga major*) и тушканчик прыгун (*Allactaga sibirica*), которые обитают на участках полупустынного характера. Емуранчик (*Stylodipus telum*) селится в мелкобугристом рельефе. Хомяковые представлены следующими видами: серый хомячок (*Cricetulus migratorius*) и обыкновенная полёвка (*Microtus arvalis*).

Семейство песчанковые. Большая песчанка (*Rhombomys opimus*) - широко распространённый грызун, живущий колониями, гребенщикова песчанка (*Meriones tamariscinus*) селится по пескам, тяготеет к кустарникам гребенщика. Краснохвостая песчанка (*Meriones libycus*) обитает в эфемероидных всхолмлённых пустынях с плотными почвами и по закреплённым пескам.

Семейство мышинные представлено видами домовая мышь (*Mus musculus*) и серая крыса (*Rattus norvegicus*), которые встречаются в районе поселка, в бытовых строениях, на территории хозяйственных построек и на прилегающих окультуренных участках.

Орнитофауна обследуемой территории может насчитывать более 200 видов в период пролёта, что составляет около половины видов орнитофауны Казахстана. Птиц обследуемой территории можно разделить на 4 категории по характеру пребывания: пролетные, гнездящиеся, оседлые, и зимующие.

Фауна оседлых и гнездящихся пернатых исследуемой территории обеднена в видовом отношении. Из гнездящихся пернатых отмечены: 5 видов хищных (черный коршун - *Nilvus migrans*, болотный лунь - *Circus aeruginosus*, куганник – *Buteo rufinus*, степной орел - *Aquila rapax*, обыкновенная пустельга – *Falco tinnunculus*). Воробьинообразные наиболее многочисленны как в видовом, так и в количественном составе. Наиболее представительны жаворонковые (хохлатый - *Galerida cristata*, малый - *Calandrella cinerea*, серый - *Calandrella rufescens*, степной - *Melanocorypha calandra*, черный - *Melanocorypha jeltoniensis* и рогатый - *Eremophila alpestris*).

В антропогенных ландшафтах, среди жилых и хозяйственных построек обитает 5 синантропных видов: сизый голубь - *Columba livia*, угод - *Upupa epops*, полевой - *Passer montanus* и домовый - *Passer domesticus* воробей, деревенская ласточка – *Hirundo rustica*.

На зимовках встречаются 8 видов, это сизый голубь, филин, домовый сыч, хохлатый, черный и рогатый жаворонки, полевой и домовый воробьи. В мягкие зимы состав зимующих птиц расширяется за счет вороновых, некоторых вьюрковых и овсянок.

Значительная часть центра промыслов подвержена значительному техногенному воздействию. Фауна или практически отсутствует, или видовое разнообразие снижено до 1-3 видов.

Для сбора более точных сведений о видовом и количественном составе фауны необходимо организовать полноценные экспедиции на разных этапах жизнедеятельности представителей животного мира.

Для снижения негативного воздействия на животных и на их местообитание при проведении работ по размещению объектов инфраструктуры, складированию производственно-бытовых отходов:

- необходимо учитывать наличие на территории самих животных, их гнезд, нор и избегать их уничтожения или разрушения;
- учитывая, что на территории планируемых работ большая часть млекопитающих, пресмыкающихся и некоторые виды птиц ведут ночной образ жизни, необходимо до минимума сократить передвижение автотранспорта в ночное время;
- при планировании транспортных маршрутов и передвижений по территории следует использовать ранее проложенные дороги и избегать вне дорожных передвижений автотранспорта;
- важно обеспечить контроль за случайной (не планируемой) деятельностью нового населения (нелегальная охота и т.п.);
- на весь период работ необходимо проведение постоянных мероприятий по восстановлению нарушенных участков местности и своевременному устранению неизбежных загрязнений и промышленно-бытовых отходов со всей площади, затронутой хозяйственной деятельностью.

10.1 Оценка современного состояния животного мира. Мероприятия по их охране

Разнообразие животного мира представляет огромную ценность, это – уникальный природный ресурс, который играет чрезвычайно важную роль в жизни и хозяйственной деятельности людей. Сохранение биологического разнообразия является одной из форм рационального использования и воспроизводства природных ресурсов.

В период проведения работ по реализации рассматриваемого проекта влияние на представителей животного мира может сказываться при воздействии следующих факторов:

- прямых (изъятие или вытеснение части популяций, уничтожение части местообитаний т.п.);
- косвенных (сокращение площади местообитаний, качественное изменение среды обитания).

Факторы воздействия различаются по времени воздействия: сезонные, годовые, многолетние и необратимые.

Необходимо учитывать и территориальную широту воздействия: то ли оно будет касаться лишь непосредственного участка, повлияет на смежные территории, изменит местообитание на относительно больших территориях или охватит огромные регионы.

Следует также учитывать воспроизводственный потенциал животных, обитающих на территории планируемых работ, так как одни виды способны в относительно короткие сроки восстановить свою популяционную структуру и численность, другие, прежде всего редкие или узкоспециализированные виды, обитающие лишь на ограниченных участках и нигде больше не встречающиеся.

Одни и те же факторы в разной степени их проявлений могут по-разному влиять на животных. При слабом влиянии прямых факторов и некоторых косвенных, не преобразующих местообитание, популяции обычно не деградируют. Либо им хватает воспроизводственного потенциала, чтобы возместить потери, либо животные успевают адаптироваться к качественно новым условиям. При нарастании влияния многих факторов имеется определенный критический уровень, выше которого популяции начинают

деградировать и даже исчезать, хотя до этого уровня факторы могли не оказывать никакого воздействия на численность животных.

Наиболее опасны сильные и одновременно постоянные воздействия. Что касается преобразований местообитаний, то для некоторых видов они могут быть положительными, для других – отрицательными.

Антропогенные факторы

Проблема развития биоценозов пустынь в одновременных условиях нарушенной и постоянно изменяемой в процессе освоения земель природной среды в последние годы особенно актуальна. Происходящие в пустынной зоне изменения лишь отчасти и в немногих точках могут рассматриваться как позитивные, на большей же территории аридных земель имеют место деградационные процессы, в той или иной мере отражающиеся и на животном мире.

Практическое значение для человека имеют как массовые, так и некоторые редкие виды. Можно предположить, что влияние человека на массовые виды меньше, чем на редкие виды. Однако, как показывает опыт освоения человеком ресурсов дикой фауны пустынь, численность и само существование массовых, особенно стадных, видов в большей мере подвержены влиянию со стороны человека, чем численность редких или малочисленных видов. Массовые виды имеют наибольшее значение в экономике природы и, соответственно, имеют особую привлекательность и доступность для практического использования их человеком. Значит, интенсивность использования массовых видов во много раз больше, чем редких и малочисленных, которые рассеяны по территории и малодоступны.

Немалая часть из них добывается в рассматриваемом районе. В новых условиях утрачивается биологическая целесообразность некоторых свойств диких животных, выработанных в процессе эволюции, в частности стадность. В настоящее время при новых способах промысла свойство стадности стало вредным для копытных. Один из двух видов этих животных – джейран к настоящему времени уже истреблен в рассматриваемом районе, однако еще в 60-х годах он здесь был обычным видом. Подвергается постоянному истреблению другой вид копытных – сайгак. Причинами катастрофического сокращения численности джейрана и наметившегося в последние годы снижения численности сайгака послужили прямое уничтожение их человеком, сокращение площади естественных пастбищ в результате изменения пустынной растительности и вытеснения с них диких стад отарами домашних животных и изменение территории (появление дорог, временных и постоянных населенных пунктов и т.д.), затруднившее характерные для этих животных широкие сезонные миграции.

В современных условиях лучше выживают и даже процветают животные, способные обитать в измененных биотопах, переходить на новые доступные кормовые объекты, включаясь в иные трофические цепи. Такие виды оказываются строителями биогеоценозов в измененных условиях, быстро расселяются по антропогенным угольям, вдоль транспортных путей, вокруг временных построек и инженерных сооружений. К подобным животным относятся грызуны, в частности, большая песчанка. Повышенной плотностью колоний этих зверьков характеризуются как новые, так и старые грунтовые дороги. Поселения больших песчанок тянутся плотными длинными цепочками по краям и по соседству с дорогами, которые представляют собой хороший пример «экологических русел», по которым происходит освоение окружающих пространств этими и некоторыми другими грызунами.

В последние годы повсеместно отмечается повышение численности таких хищных млекопитающих, как волк, лиса, корсак и расширение ареала шакала. Основной причиной высокого обилия этих животных является их недопромысел, вызванный отсутствием должной организации охотничье-промысловых мероприятий и низкими премиями за отстрел хищников.

Из птиц наиболее уязвимыми оказались некогда массовые пустынные виды (чернобрюхий и белобрюхий рябки, саджа). Местное население мало охотится на них, предпочитая охоту на копытных. Однако временное население истребляет этих птиц в больших количествах, добывая их на водопоях, в том числе в гнездовое время. Также в результате бесконтрольной охоты в настоящее время крайне редкими птицами стали дрофа-красотка и джек. Первый из этих видов уже давно не отмечается в районе исследований даже на пролете. Попутно истребляются хищные непромысловые птицы (канюки, пустельги, степные орлы, филины, ценные ловчие птицы – балабаны).

Не вызывает сомнений, что сохранение биологического разнообразия природных угодий засушливых земель представляет собой одну из центральных проблем природопользования в зоне пустынь. Восстановление численности и естественных ареалов, видов крупных млекопитающих, промысловых и хищных птиц входит также в круг актуальных задач этой проблемы и должно основываться наряду с мероприятиями по охране существующих популяций ценных и редких видов на реализации системы. Именно это может служить основой для регенерации сократившихся ареалов ценных видов животных и восстановления целостности и экологической полноценности зооценозов рассматриваемого района.

Практические мероприятия, направленные на сохранение животных и мест их обитания, должны проводиться уже с самых первых шагов по освоению ресурсов пустыни. На данном этапе освоения площади работ необходима разработка Плана безопасного ведения работ, обязательным пунктом которого являются мероприятия по охране окружающей среды.

Техногенные факторы воздействия

Наиболее сильное и действенное влияние на животный мир на территории участка оказывают прямые факторы. На территории предполагаемых работ их воздействие может сказаться в период проведения подготовительных работ (стадия разрушения биоценоза) путем изъятия части популяций некоторых животных и уничтожения части их местообитаний. В результате чего участки территории, где будут расположены буровые установки и технологическое оборудование, на весь период эксплуатации месторождения будут непригодны для поселения диких животных.

Исследования показывают, что многочисленные грунтовые дороги, места бывших построек и стоянок, старые кладбища и т.п. нередко являются основными вторичными местообитаниями, которые в очень большой степени облегчают возможность более быстрой концентрации поселений грызунов и расселения песчанок на окружающей территории.

Плотность населения пресмыкающихся групп животных при разработке месторождения в радиусе 1 км может снизиться в 2-3 раза, а некоторые и вообще исчезнуть вблизи него. Несомненно, в радиусе 3-5 км снизится численность степного орла, а дрофа-красотка переместится в более отдаленные пустынные участки, редко посещаемые человеком. Произойдет также вытеснение из ближайших окрестностей лисицы, корсака, летучих мышей, большинства тушканчиков. На миграции птиц месторождение существенного влияния не окажет.

При отсутствии специальных защитных мероприятий косвенное воздействие на животных может оказать загрязнение территории работ нефтью и тяжелыми металлами, промышленно-бытовыми отходами, выбросами токсичных веществ в атмосферу в результате сжигания попутного газа и др. На популяционном уровне реакция животных на такие воздействия проявляется в изменениях видового состава. Менее пластичные виды уступают место более приспособленным к обитанию в новых условиях.

Для снижения негативного воздействия на животных и на их местообитание при проведении работ по эксплуатации месторождения, размещении объектов инфраструктуры, складировании производственно-бытовых отходов необходимо учитывать наличие на

территории самих животных, их гнезд, нор и избегать их уничтожения или разрушения. Учитывая, что на территории планируемых работ большая часть млекопитающих, пресмыкающихся и некоторые виды птиц ведут ночной образ жизни, необходимо до минимума сократить передвижения автотранспорта в ночное время. При планировании транспортных маршрутов и передвижениях по территории следует использовать ранее проложенные дороги и избегать внедорожных передвижений автотранспорта.

Важно обеспечить контроль за случайной (непланируемой) деятельностью нового населения (нелегальная охота и т.п.). На весь период работ необходимо проведение постоянных мероприятий по восстановлению нарушенных участков местности и своевременному устранению неизбежных загрязнений и промышленно-бытовых отходов со всей площади, затронутой хозяйственной деятельностью.

10.2 Мероприятия по предотвращению негативных воздействий на животный мир

Охрана окружающей среды и предотвращение ее загрязнения в процессе строительства сводится к определению предполагаемого воздействия на компоненты окружающей природной среды (в т.ч. животный мир), разработке природоохранных мероприятий, сводящих к минимуму возможное воздействие.

Охране подлежат не только редкие, но и обычные, пока еще достаточно распространенные животные.

Процессы строительства характеризуются высокими темпами работ, минимальной численностью одновременно занятых строителей, минимизацией монтажных операций на площадках, высокой квалификацией персонала, минимальной площадью земель, отводимых во временное пользование для технологических и социальных нужд строителей на время работ, оптимизация транспортной схемы и др.

Основные мероприятия по минимизации отрицательного антропогенного воздействия на животный мир должны включать:

- инструктаж персонала о недопустимости охоты на животных, бесцельном уничтожении пресмыкающихся;
- строгое соблюдение технологии;
- запрещение кормления и приманки диких животных;
- запрещение браконьерства и любых видов охоты;
- использование техники, освещения, источников шума должно быть ограничено минимумом;
- работы по восстановлению деградированных земель.

Для предотвращения гибели объектов животного мира от воздействия вредных веществ и сырья, находящихся на строительных площадках, необходимо:

- помещать хозяйственные и производственные сточные воды в емкости для обработки на самой производственной площадке или для транспортировки на специальные полигоны для последующей утилизации;
- обеспечивать полную герметизацию систем сбора, хранения и транспортировки добываемого жидкого и газообразного сырья;
- снабжать емкости и резервуары системой защиты в целях предотвращения попадания в них животных.

Для сохранения среды обитания животных необходимо ограничить количество подъездных дорог.

11. ОЦЕНКА ВОЗДЕЙСТВИЯ НА ЛАНДШАФТЫ И МЕРЫ ПО ПРЕДОТВРАЩЕНИЮ, МИНИМИЗАЦИИ, СМЯГЧЕНИЮ НЕГАТИВНЫХ ВОЗДЕЙСТВИЙ, ВОССТАНОВЛЕНИЮ ЛАНДШАФТОВ В СЛУЧАЯХ ИХ НАРУШЕНИЯ

Ландшафт географический – относительно однородный участок географической оболочки, отличающийся закономерным сочетанием её компонентов (рельефа, климата, растительности и др.) и морфологических частей (фаций, урочищ, местностей), а также особенностями сочетаний и характером взаимосвязей с более низкими территориальными единицами.

Географические ландшафты можно подразделить на 3 категории: природные, антропогенные и техногенные.

Антропогенные ландшафты включают посевы, молодые (до 5 лет) и старые (более 5 лет) пашни, пастбища, заросшие водоёмы и т.д.

Техногенные ландшафты представлены карьерами, отвалами пород и техногенных минеральных образований, насыпными полотнами шоссе и железных дорог, трубопроводами, населёнными пунктами и объектами инфраструктур.

Природные ландшафты подразделяются на два вида: 1 – слабоизменённые, 2 – модифицированные.

Эколого-ландшафтная ситуация в рассматриваемом районе определяется сочетание антропогенных и техногенных ландшафтов.

С западной и юго-восточной сторон от промышленной площадки сохраняются антропогенные ландшафты. С южной и юго-западной сторон расположены земли промышленности – техногенные ландшафты.

Намечаемая деятельность не предполагает изменения на данных территориях состоявшегося ландшафта.

12. ОЦЕНКА ВОЗДЕЙСТВИЯ НА СОЦИАЛЬНО-ЭКОНОМИЧЕСКУЮ СРЕДУ

12.1 Социально-экономические условия района

Обязательным при разработке РООС является рассмотрение социально-демографических показателей, санитарно-гигиенических условий проживания населения в регионе проведения работ.

Атырауская область находится в западной части РК, граничит на севере с Западно-Атырауская область находится в западной части РК, граничит на севере с Западно-Казахстанской областью, на востоке с Актюбинской, на юго-востоке с Мангистауской, на западе с Астраханской областью Российской Федерации, на юге и юго-востоке омывается водами Каспийского моря. Область находится, в основном, в пределах обширной Прикаспийской низменности. Площадь территории области равна 118,6 тыс. км². Протяженность границы с севера на юг – 350 км, с востока на запад – более 600 км. Расстояние от Атырау до Астаны – 1810 км. В области имеется 7 районов, 2 города (1 город районного подчинения) и 176 сельских населенных пунктов, в том числе 6 поселков.

Численность населения определяется при переписи. В период между переписями данные о численности и возрастно-половым составе населения получают расчетным путем, опираясь на данные переписи и текущего учета движения населения.

Численность и миграция населения.

Численность населения Атырауской области на 1 октября 2025 года составила 714,2 тыс. человек, в том числе 392,1 тыс. человек (54,9%) – городских, 322,1 тыс. человек (45,1%) – сельских жителей.

Естественный прирост населения за январь-сентябрь 2025 года составил 7686 человека (за аналогичный период прошлого года – 8782 человека).

За январь-сентябрь 2025 года число родившихся составило 10 296 человек (снижение на 10,2% по сравнению с январем-сентябрем 2024 года), число умерших – 2 610 человек (снижение на 2,8% по сравнению с январем-сентябрем 2024 года).

Миграционный спад составил -4254 человек (январь-сентябрь 2024 г. - -3454 человек), в том числе внешняя миграция - 309 человек (461), внутренняя миграция - -4563 человек (-3915).

Таблица 12.1 - Численность населения Республики Казахстан по областям, городам и районам на 1 октября 2025г.

	Все население	В том числе:							
		мужчины	женщины	городское население	в том числе:		сельское население	в том числе:	
					мужчины	женщины		мужчины	женщины
Атырауская	714 213	353 600	360 613	392 139	189 832	202 307	322 074	163 768	158 306
Атырау г.а.	428 891	208 630	220 261	327 710	157 523	170 187	101 181	51 107	50 074
Жылыойский район	84 046	42 248	41 798	64 429	32 309	32 120	19 617	9 939	9 678
Индерский район	32 450	16 586	15 864	-	-	-	32 450	16 586	15 864
Исатайский район	25 877	13 365	12 512	-	-	-	25 877	13 365	12 512
Курмангазинский район	54 842	28 106	26 736	-	-	-	54 842	28 106	26 736
Кзылкогинский район	30 468	15 722	14 746	-	-	-	30 468	15 722	14 746
Макатский район	29 150	14 602	14 548	-	-	-	29 150	14 602	14 548
Махамбетский район	28 489	14 341	14 148	-	-	-	28 489	14 341	14 148

Отраслевая статистика

Объем промышленного производства в январе-октябре 2025г. составил 11839410 млн. тенге в действующих ценах, или 118,6% к январю-октябрю 2024г.

В горнодобывающей промышленности объемы производства увеличились на 20,4%, в обрабатывающей промышленности на 1,9%, в снабжении электроэнергией, газом,

паром, горячей водой и кондиционированным воздухом возрасли на 28,2%, в водоснабжении, сборе, обработке и удалении отходов, деятельности по ликвидации загрязнений снизились на 31,7%.

Объем валового выпуска продукции (услуг) сельского хозяйства в январе-октябре 2025г. составил 116807,4 млн.тенге, или 108,6% к январю-октябрю 2024г.

Объем грузооборота в январе-октябре 2025г. составил 38287 млн. ткм (с учетом оценки объема грузооборота индивидуальных предпринимателей, занимающихся коммерческими перевозками), или 147% к январю-октябрю 2024г.

Объем пассажирооборота – 4508,6 млн.пкм, или 95,4% к январю-октябрю 2024г.

Объем строительных работ (услуг) составил 468656 млн.тенге или 71,8% к январю-октябрю 2024г.

В январе-октябре 2025г. общая площадь введенного в эксплуатацию жилья увеличилась на 5,1% и составила 558,9 тыс.кв.м. При этом, общая площадь введенных в эксплуатацию индивидуальных жилых домов уменьшилась на 5,4% (372,1 тыс. кв.м.).

Объем инвестиций в основной капитал в январе-октябре 2025г. составил 1208308 млн.тенге, или 70,3% к январю-октябрю 2024г.

Количество зарегистрированных юридических лиц по состоянию на 1 ноября 2025г. составило 14858 единиц и увеличилось по сравнению с соответствующей датой предыдущего года на 1,7%, из них 14466 единиц с численностью работников менее 100 человек. Количество действующих юридических лиц составило 11863 единицы, среди которых 11471 единица – малые предприятия. Количество зарегистрированных предприятий малого и среднего предпринимательства (юридические лица) в области составило 12778 единиц и увеличилось по сравнению с соответствующим периодом предыдущего года на 1,9%.

Таблица 12.2 - Индексы промышленного производства по основным видам экономической деятельности в Атырауской области за 2025г.

	Промышленность- всего	в том числе			
		горнодобывающая промышленность и разработка карьеров	обрабатывающая промышленность	снабжение электроэнергией, газом, паром, горячей водой и кондиционированным воздухом	водоснабжение; водоотведение; сбор, обработка и удаление отходов, деятельность по ликвидации загрязнений
Атырауская область	118,6	120,4	101,9	128,2	68,3
Атырауская г.а	104,1	102,8	104,5	133,9	62,9
Жылыой	133,3	134,6	96,3	76,4	73,8
Индер	131,6	186,7	119,0	-	97,4
Исагай	97,9	97,2	255,6	97,7	86,2
Курмангазы	55,6	101,8	117,2	100,0	40,9
Кызылкога	101,4	99,6	239,7	98,1	95,3
Макат	99,6	98,9	95,7	1 157,3	89,8
Махамбет	108,5	107,6	117,6	44,2	117,1

Труд и доходы

Численность безработных в III квартале 2025г. составила 18079 человека. Уровень безработицы составил 4,9% к численности рабочей силы. Численность лиц, зарегистрированных в органах занятости в качестве безработных, на 1 ноября 2025г. составила 18420 человек, или 5% к численности рабочей силы.

Среднемесячная номинальная заработная плата, начисленная работникам (без малых предприятий, занимающихся предпринимательской деятельностью), в III квартале 2025г.

составила 602752 тенге, уменьшение к III кварталу 2024г. составил 4,5%. Индекс реальной заработной платы в III квартале 2025г. составил 84,8%.

Среднедушевые номинальные денежные доходы населения по оценке во II квартале 2025г. составила 308435 тенге, что на 8,4% ниже чем во II квартале 2024г., реальные денежные доходы за указанный период уменьшились –17,3%.

Таблица 12.3 - Занятое население на основной работе по видам экономической деятельности и статусу занятости по районам Атырауской области за 2025г.

	Всего			В том числе					
	оба пола	в том числе		наемные работники			другие категории занятого населения		
		мужчины	женщины	оба пола	в том числе		оба пола	в том числе	
				мужчины	женщины		мужчины	женщины	
Все виды экономической деятельности									
Атырауская область	335 132	168 986	166 146	291 083	148 596	142 487	44 049	20 390	23 659
Атырау г.а.	203 791	98 498	105 293	175 158	86 685	88 473	28 633	11 813	16 820
Жылыойский район	39 146	20 135	19 011	36 829	19 455	17 374	2 317	680	1 637
Индерский район	13 589	7 861	5 728	11 198	6 408	4 790	2 391	1 453	938
Исатайский район	11 864	6 320	5 544	10 344	5 436	4 908	1 520	884	636
Курмангазинский район	24 017	13 576	10 441	19 939	10 961	8 978	4 078	2 615	1 463
Кзылкогинский район	14 738	7 994	6 744	13 335	7 233	6 102	1 403	761	642
Макатский район	15 558	8 067	7 491	13 857	7 233	6 624	1 701	834	867
Махамбетский район	12 429	6 535	5 894	10 423	5 185	5 238	2 006	1 350	656

Экономика

Объем валового регионального продукта за январь-июнь 2025г. (по оперативным данным) составил в текущих ценах 7485078,7 млн. тенге. По сравнению с январем-июнем 2024г. реальный ВРП составил 105,8%. В структуре ВРП доля производства товаров составила 58,6%, услуг – 30,1%.

Индекс потребительских цен в октябре 2025г. по сравнению с декабрем 2024г. составил 112,2%.

Цены на платные услуги для населения выросли на 17,8%, продовольственные товары - на 10,8%, непродовольственные товары – на 9,3%.

Цены предприятий-производителей промышленной продукции в октябре 2025г. по сравнению с декабрем 2024г. понизились на 7%.

Объем розничной торговли в январе-октябре 2025г. составил 504096,9 млн. тенге, или на 4,3% больше соответствующего периода 2024г.

Объем оптовой торговли в январе-октябре 2025г. Составил 5540852,6 млн. тенге, или 111,3% к соответствующему периоду 2024г.

По предварительным данным в январе-сентябре 2025г. взаимная торговля со странами ЕАЭС составила 291,7 млн. долларов США и по сравнению с январем-сентябрем 2024г. увеличилась на 10,1%, в том числе экспорт – 69,2 млн. долларов США (на 0,1% больше), импорт – 222,5 млн. долларов США (на 13,7% больше).

Сельское хозяйство

Ко всем категориям хозяйств относятся сельхозпредприятия, крестьянские (фермерские) хозяйства и хозяйства населения.

Сельскохозяйственные предприятия – юридические лица с основным видом деятельности в сфере сельского хозяйства. Местные единицы-подразделения юридических лиц в форме подсобных хозяйств, основным видом деятельности которых является производство сельскохозяйственной продукции.

В 2024 году сельское хозяйство Исатайского района Атырауской области столкнулось с рядом трудностей, главным образом из-за паводков, которые негативно сказались на посевных площадях и урожайности. Несмотря на трудности, в 2024 году в

Атырауской области в целом было произведено 50 тысяч тонн мяса, 31,3 тысячи тонн молока и 29,4 миллиона яиц. поголовье крупного рогатого скота увеличилось на 53%, овец и коз □ на 5%, лошадей □ на 35%, верблюдов □ на 17%.

Объем валового выпуска продукции (услуг) сельского хозяйства по Атырауской области в январе 2025г. составил 4064,6 млн.тенге, или 112,7% к январю 2024г.

Источник: stat.gov.kz Бюро национальной статистики. Агентства по стратегическому планированию и реформам Республики Казахстан

13. ОЦЕНКА ЭКОЛОГИЧЕСКОГО РИСКА РЕАЛИЗАЦИИ НАМЕЧАЕМОЙ ДЕЯТЕЛЬНОСТИ В РЕГИОНЕ

Экологический риск – вероятность наступления события, имеющего неблагоприятные последствия для природной среды и вызванного негативным воздействием хозяйственной и иной деятельности, чрезвычайными ситуациями природного и техногенного характера. Под экологическим риском понимают также вероятностную меру опасности причинения вреда окружающей природной среде в виде возможных потерь за определенное время.

Оценки воздействия на окружающую среду подобных сооружений ориентированы на принятие быстрых управляющих решений на больших территориях в течение значительного срока функционирования, во время которого воздействие сооружения на окружающую среду становится значительным.

Исследования и оценки риска должны включать:

- выявление потенциально опасных событий, возможных на объекте и его составных частях;
- оценку вероятности осуществления этих событий;
- оценку последствий (ущерба) при реализации таких событий.

Величина риска определяется как произведение величины ущерба I на вероятность W события i , вызывающего этот ущерб:

$$R = I W_i$$

В программе работ в обязательном порядке необходимо учитывать возможность возникновения различного рода катастроф и предусматривать мероприятия по снижению уязвимости социально-экономических систем, производственных комплексов и объектов от катастроф и их последствий.

Главная задача в соблюдении безопасности работ заключается в проведении операции таким образом, чтобы заранее предупредить риск с определением критических ошибок, снижением вероятности ошибок при проектировании работ.

При проведении буровых работ могут возникнуть различные осложнения и аварии. Борьба с ними требует затрат материальных и трудовых ресурсов, ведет к потере времени, что снижает производительность, повышает стоимость работ, вызывает увеличение продолжительности простоев и ремонтных работ. Поэтому значение причин аварий, мероприятий по их предупреждению, быстрая ликвидация возникших осложнений приобретают большое практическое значение.

Оценка вероятности возникновения аварийных ситуаций используется для определения или оценки следующих явлений:

- потенциальные события или опасности, которые могут привести к аварийной ситуации, а также к вероятным катастрофическим воздействиям на окружающую среду при осуществлении конкретного проекта;
- вероятность и возможность наступления такого события;
- потенциальная величина или масштаб экологических последствий, которые могут быть причинены в случае наступления такого события.

Процедура оценки риска состоит из четырех главных фаз: превентивной, кризисной, посткризисной и ликвидационной.

Превентивная фаза включает в себя промышленный контроль и экологический мониторинг, прогноз природных и техногенных катастроф, выявление уязвимых и незащищенных зон, разработку аварийных регламентов, ГИС, подготовку сил и средств, тренаж персонала.

Кризисная фаза включает в себя систему предупреждения, оперативный контроль, первую помощь, эвакуацию.

Посткризисная фаза – восстановление жизнеобеспечивающей инфраструктуры, предотвращение рецидива.

Ликвидационная фаза – восстановление биоценозов.

Экономическими показателями ущерба являются утрата материальных ценностей, необходимость финансовых, порой значительных, затрат на восстановление потерянного и т.д. В число социальных показателей входят: заболеваемость, ухудшение здоровья людей, смертность, вынужденная миграция населения, связанная с необходимостью переселения групп людей, и т.п.

К экологическим показателям относятся: разрушение биоты, вредное, порой необратимое, воздействие на экосистемы, ухудшение качества окружающей среды, связанное с ее загрязнением, повышение вероятности возникновения специфических заболеваний, отчуждение земель, гибель лесов, озер, рек, морей и т.п.

Процедура оценки риска

Концепция риска включает в себя два элемента: оценку риска (Risk Assessment) и управление риском (Risk Management). Оценка риска – научный анализ генезиса и масштабов риска в конкретной ситуации, тогда как управление риском – анализ рисков ситуации и разработка решения, направленного на его минимизацию. Риск для здоровья человека, связанный с загрязнением окружающей среды, возникает при следующих необходимых и достаточных условиях:

1) существование источника риска (токсичного вещества в окружающей среде или продуктах питания, либо предприятия по выпуску продукции, содержащей такие вещества, либо технологического процесса и т.д.);

2) присутствие данного источника риска в определенной вредной для здоровья человека дозе или концентрации;

3) подверженность человека воздействию упомянутой дозы токсичного вещества.

Перечисленные условия образуют в совокупности реальную угрозу или опасность для здоровья человека.

Обзор возможных аварийных ситуаций

Возможными причинами аварийных ситуаций в общем случае могут быть:

- случайные технические отказы элементов;
- техногенные аварии, природные катастрофы и стихийные бедствия в районе дислокации объекта;
- неумышленные ошибочные действия обслуживающего персонала;
- преднамеренные злоумышленные действия и воздействия средств поражения.

Природные факторы воздействия

Под природными факторами понимается разрушительное явление, вызванное геофизическими причинами, которые не контролируются человеком. Иными словами, при возникновении чрезвычайной природной ситуации возникает опасность саморазрушения окружающей среды.

Для уменьшения природного риска следует разработать адекватные методы планирования и управления. При этом гибкость планирования и управления должна быть основана на правильном представлении о риске, связанном с природными факторами.

К природным факторам относятся:

- землетрясения;
- ураганные ветры;
- повышенные атмосферные осадки.

Сейсмическая активность. Согласно данным сейсмического микрорайонирования территория буровых работ не входит в зону риска по сейсмоактивности.

Характер воздействия: одномоментный. Вероятность возникновения землетрясения с силой 7-9 баллов, которое может привести к значительным разрушениям, пренебрежимо мала.

Неблагоприятные метеоусловия. Исследуемая территория находится в зоне умеренно жарких, резко засушливых пустынных степей и имеет резкоконтинентальный аридный климат. Многолетняя аридизация климата способствовала постепенному высыханию водных потоков и озер и активному развитию эоловых процессов. Континентальность и аридность климата находят выражение в резких амплитудах суточных, среднемесячных и среднегодовых t° воздуха и в малых количествах выпадающих здесь осадков. На формирование рельефа существенное влияние оказывают ветры.

Равнинность территории создает благоприятные условия для интенсивной ветровой деятельности. Зимой, господствующие ветра западного направления вызывают бураны. Летом преобладают ветра северо-восточных направлений, способствующих быстрому испарению влаги и иссушению верхнего горизонта почвы.

В целом территория характеризуется повторяемостью приземных и приподнятых температурных инверсий, способствующих концентрации загрязнения в приземном слое, в пределах 40-45% за год. Наибольшая повторяемость инверсий отмечается в декабре – феврале (до 50-70% ежемесячно). Летом инверсии температуры быстро разрушаются, повторяемость их 30-35%. Как показывает анализ подобных ситуаций, причиной возникновения пожаров является не только природные факторы, но и неосторожное обращение персонала с огнем и нарушение правил техники безопасности. Характер воздействия: кратковременный. Вероятность возникновения данных чрезвычайных ситуаций незначительная.

Антропогенные факторы воздействия

Под антропогенными факторами понимаются быстрые разрушительные изменения окружающей среды, обусловленные деятельностью человека или созданных им технических устройств и производств. Как правило, аварийные ситуации возникают вследствие нарушения регламента работы оборудования или норм его эксплуатации.

К антропогенным факторам относятся факторы производственной среды и трудового процесса.

Трендовые показатели свидетельствуют: в то время как число природных катастроф при небольших колебаниях по годам в целом остаются неизменными, техногенные аварии за последние пять лет резко умножились. Основной тенденцией формирования техногенной опасности является преобладание в них видов ситуаций, связанных непосредственно с проводимой деятельностью.

Возможные техногенные аварии при производстве буровых работ можно разделить на следующие категории:

- аварийные ситуации с автотранспортной техникой;
- аварии и пожары на временных хранилищах горюче-смазочных материалов (ГСМ);
- аварийные ситуации при проведении работ.

Аварийные ситуации с автотранспортной техникой

При проведении работ будет использоваться автотранспорт. Выезд транспорта в неисправном виде, или опрокидывание транспорта может привести к возникновению аварий и, как следствие, к утечке топлива. Утечка топлива может привести к загрязнению почвенно-растительного покрова, поверхностных и подземных вод горюче смазочными материалами.

Расчет возможного загрязнения почвенно-растительного покрова. Рассмотрим модель возникновения следующей ситуации: в результате аварии произошла утечка топлива с бака автомобиля. Ориентировочно заправка автотранспорта составляет 50 литров. Ориентировочная площадь загрязнения составит 4м^2 . В этом случае

ориентировочная концентрация нефтеорганики, попавшая в окружающую среду, составит 0,01 т/м. Биологическое изучение влияния нефтяного загрязнения на различные свойства почвы, проводимые в различных научно-исследовательских институтах показывает, что при содержании 100-200 т/га нефтеорганики происходит стимуляция жизнедеятельности всех групп микроорганизмов, при увеличении до 400-1000 т/га наблюдается ингибирование биологической активности, снижение роста и развития микроорганизмов.

Из анализа данной ситуации установлено, что при небольших разливах ГСМ произойдет только стимуляция жизнедеятельности микроорганизмов почвы, необратимого процесса нарушения морфологической структуры почвенного покрова не происходит.

Характер воздействия: кратковременный. Вероятность возникновения данных чрезвычайных ситуаций низкая.

Загрязнения подземных и поверхностных вод. При аварийных ситуациях – утечке топлива возможно попадание горюче смазочных материалов через почвогрунты в подземные воды. Нефтепродукты в водоносном горизонте обладают значительной подвижностью, в связи с этим площадь загрязнения водоносного горизонта больше, чем площадь почвенного загрязнения. Ориентировочные расчеты просачивания нефтепродуктов показали, что загрязнения с поверхности попадут в водоносный горизонт в среднем в течение одного сезона, расчетная глубина просачивания нефти составит около 0,4 м.

Возникновение пожара. В результате пролитого топлива возможно возникновение пожара. Вероятность возникновения этой ситуации пренебрежимо мала.

Аварии и пожары на временных хранилищах горюче-смазочных материалов (ГСМ)

Аварии на временных хранилищах ГСМ являются следствием как природных факторов, так и антропогенных факторов. По характеру аварийные ситуации на временных хранилищах ГСМ близки к аварийным ситуациям с автотранспортной техникой, однако масштабы последствий больше. При быстром испарении возможны взрывы и пожары. Рассмотрим возможность возникновения такой ситуации:

- при аварийных взрывах к основным поражающим факторам относятся ударная волна, тепловая радиация и осколочное поле разрушаемых оболочек емкостей;
- поражающий эффект может усиливаться при возбуждении вторичных взрывов – при возгорании и взрыве объектов с энергоносителями в результате воздействий первичного взрыва (так называемый эффект «домино»).

В зависимости от характера аварийного вскрытия емкостей, разлива (выброса) энергоносителя (сжиженного углеводородного топлива), его интенсивного испарения с образованием облака газопаровоздушной смеси и воспламенения, а также атмосферных условий возможны различные сценарии превращений: пожар, быстрое сгорание (дефлаграция) с образованием огненного шара или детонационный взрыв.

Наибольшую опасность для людей и сооружений представляет механическое действие детонационной и воздушной ударной волны детонационного взрыва облака. Однако при образовании огненного шара серьезную опасность для людей представляет интенсивное тепловое воздействие. Определение радиуса огненного облака основано на аппроксимации данных обработки параметров прошлых аварий с учетом закона подобия при взрывах. Радиус распространения огненного облака определяются по формуле:

$$R = A \times \sqrt[3]{Q},$$

где $A = 30 \text{ м/т}^{1/3}$ – константа;

Q – масса топлива, хранящегося на складе ГСМ;

$Q = 191,82 \text{ т}$;

Радиус распространения огненного облака составляет 173 м.

В результате возникновения пожара, огненное облако распространится на расстояние 173 м.

Характер воздействия: кратковременный. Вероятность возникновения данных чрезвычайных ситуаций незначительная. В случае возникновения такой ситуации в проекте предусмотрены экстренные меры по выявлению и устранению пожаров на территории. В дополнение к проектным решениям, считаем целесообразным отнесение операторской на расстояние 173 м от склада ГСМ.

Аварийные ситуации при проведении работ

При проведении работ возможны следующие аварийные ситуации, связанные с проведением работ:

Воздействие машин и оборудования. При проведении работ могут возникнуть ситуации, приводящие к травмам людей в результате столкновения с движущимися частями и элементами оборудования, и причиняемыми неисправными шкивами, и лопнувшими тросами, захват одежды шестернями, сверлами. Характер воздействия: кратковременный. Вероятность возникновения данных чрезвычайных ситуаций мала.

Воздействие электрического тока. Поражения током в результате прикосновения к проводникам, находящемся под напряжением, неправильного обращения с электроинструментами, прикосновения к воздушным линиям электропередачи, при работе во время грозы. Характер воздействия: кратковременный. Вероятность возникновения данных чрезвычайных ситуаций незначительна.

Человеческий фактор. Анализ аварийности на крупных предприятиях показал, что в 39% случаев основные причины возникновения аварийных ситуаций обусловлены недостаточной обученностью операторов, их эмоциональной неустойчивостью, недостаточным уровнем оперативного мышления, дефектами оперативной памяти, проявлением растерянности в чрезвычайной ситуации, а также прямым нарушением должностных инструкций вследствие безответственности и халатного отношения к своим должностным обязанностям. В силу принятых решений по охране труда и техники безопасности, вероятность возникновения выше приведенной ситуации пренебрежимо мала.

Мероприятия по снижению экологического риска

Оценка риска аварии необходима постоянно, так как ее возникновение зависит не только от проектных параметров, но и от текущей ситуации, сочетание управленческих решений, параметров процесса, состояния оборудования и степени подготовленности персонала, внешних условий. Предупреждение аварий возможно при постоянном контроле за процессом и прогнозировании риска.

Важную роль в обеспечении безопасности рабочего персонала, местного населения и охраны окружающей природной среды во время проведения работ играет система правил, нормативов, инструкций и стандартов, соблюдение которых обязательно руководителями и всеми сотрудниками компании и подрядчиков. При проведении работ необходимо уделять внимание монтажу, проверке и техническому обслуживанию всех видов оборудования, требуемых в соответствии с правилами техники безопасности и охраны труда, обучение персонала и проведение практических занятий.

Считаем, что принятые проектные решения достаточны для уменьшения вероятности возникновения аварийных ситуаций.

14. КОМПЛЕКСНАЯ ОЦЕНКА ВОЗДЕЙСТВИЯ НА ОКРУЖАЮЩЮЮ СРЕДУ ПРИ ШТАТНОМ РЕЖИМЕ И АВАРИЙНЫХ СИТУАЦИЯХ

При характеристике воздействия на окружающую среду основное внимание уделяется негативным последствиям, для оценки которых разработан ряд количественных характеристик, отражающих эти изменения. Наиболее приемлемым для решения задач оценки воздействия представляется использование трех основных показателей. Значимость антропогенных воздействий оцениваются по следующим параметрам:

- пространственный масштаб;
- временной масштаб;
- интенсивность.

Для компонентов природной среды методология определяет значимость каждого критерия, основанного на градации масштабов от 1 до 4 баллов. Каждый критерий разработан на основе практического опыта специалистов, полученном при выполнении аналогичных проектов и знании окружающей среды.

Пространственный масштаб воздействий определяется путем анализа технических решений, выполнении математического моделирования, или на основании экспертных оценок. Его градации представлены в таблице 14.1.

Таблица 14.1- Градации пространственного масштаба воздействия

Градация	Пространственные границы воздействия* (км ² или км)		Балл
Локальное воздействие	Площадь воздействия до 1 км ²	Воздействие на удалении до 100м от линейного объекта	1
Ограниченное воздействие	Площадь воздействия до 10 км ²	Воздействие на удалении до 1км от линейного объекта	2
Местное (территориальное) воздействие	Площадь воздействия до 10 до 100км ²	Воздействие на удалении от 1до 10км от линейного объекта	3
Региональное воздействие	Площадь воздействия более 100 км ²	Воздействие на удалении более 10км от линейного объекта	4

Временной масштаб воздействий на отдельные компоненты природной среды, определяется на основании технического анализа, аналитических (модельных) или экспертных оценок, его градации представлены в таблице 13.2.

Таблица 14.2 - Градации временного масштаба воздействия

Градация	Временной масштаб воздействия*	Балл
Кратковременное воздействие	Воздействие наблюдается до 6 месяцев	1
Воздействие средней продолжительности	Воздействие отмечаются в период от 6 месяцев до 1 года	2
Продолжительное воздействие	Воздействия отмечаются в период от 1 до 3 лет	3
Многолетнее (постоянное) воздействие	Воздействия отмечаются в период от 3 лет и более	4

Величина интенсивности воздействия определяется на основе эколого-токсикологических критериев и экспертных оценок, а его градации представлены в таблице 14.3.

Таблица 14.3- Градации интенсивности воздействия

Градация	Описание интенсивности воздействия	Балл
Незначительное воздействие	Изменения в природной среде не превышают существующие пределы природной изменчивости	1
Слабое воздействие	Изменения в природной среде превышают пределы природной изменчивости, Природная среда полностью самовосстанавливается.	2

Умеренное воздействие	Изменения в природной среде, превышающие пределы природной изменчивости, приводят к нарушению отдельных компонентов природной среды. Природная среда сохраняет способность к самовосстановлению	3
Сильное воздействие	Изменения в природной среде приводят к значительным нарушениям компонентов природной среды и/или экосистемы. Отдельные компоненты природной среды теряют способность к самовосстановлению (это утверждение не относится к атмосферному воздуху)	4

Комплексная (интегральная) оценка воздействия на отдельные компоненты природной среды проводится на основании предварительно определенных критериев воздействия (Таблица 14.1; Таблица 14.2; Таблица 14.3).

Значимость воздействия определяется исходя из величины интегральной оценки. В данной методике ОВОС приняты три категории значимости воздействия:

- незначительное;
- умеренное;
- значительное.

Категории (градации) значимости являются едиными для всех компонент природной среды и для различных воздействий. Такой подход обеспечивает сопоставимость оценок воздействия и прозрачность процесса ОВОС.

Соответствие величины интегральной оценки и категории значимости воздействия приведено в таблице 14.4.

Таблица 14.4 - Градации значимости воздействий

Категории воздействия, балл			Интегральная оценка, балл	Категория значимости	
Пространственный масштаб	Временной масштаб	Интенсивность воздействия		баллы	значимость
Локальный 1	Кратковременное 1	Незначительное 1	1	1-8	Воздействие низкой значимости
Ограниченный 2	Ср.продолжительность 2	Слабое 2	8	9-27	Воздействие средней значимости
Местный 3	Продолжительное 3	Умеренное 3	27	28-64	Воздействие высокой значимости
Региональный 4	Многолетнее 4	Сильное 4	64	28-64	Воздействие высокой значимости

14.1 Предварительная оценка воздействия на подземные и поверхностные воды

Потенциальными источниками воздействия на геологическую среду и подземные воды при строительстве проектируемых объектов будут являться:

- механические нарушения поверхностного слоя транспортом и спецтехникой;
- возможные утечки топлива и масел от техники в местах скопления и заправки автотранспорта.

Воздействия на недра и связанные со строительством развития экзогенных геологических процессов не ожидается. Работы по подготовке и обустройству площадок будут связаны с воздействием, главным образом, на поверхностный слой земли, и будут распространяться по глубине: движение техники (проминание до 0.15 м), выемка грунта для установки фундаментов под навесы оборудования (до 1 м глубиной).

Воздействие на геологическую среду и подземные воды будет незначительным по интенсивности, так как не вызовет изменения в структуре недр, средней продолжительности по времени и локальным по масштабу.

Таблица 14.5- Интегральная (комплексная) оценка воздействия на подземные воды

Фактор воздействия	Пространственный	Временной	Интенсивность	Комплексная оценка воздействия	
				Баллы	Качественная Оценка
При строительстве	ограниченное (2)	Кратковременное (1)	Незначительное воздействие (1)	2	Низкая

14.2 Факторы негативного воздействия на геологическую среду

При проведении работ могут возникнуть следующие негативные явления:

- проседание земной поверхности;
- нарушение гидродинамического режима вод;
- загрязнение и истощение подземных вод;
- снижение нефтеотдачи пласта.

Возможные негативные воздействия на геологическую среду, следующие:

Таблица 14.6- Интегральная (комплексная) оценка воздействия на геологическую среду

Фактор воздействия	Пространственный	Временной	Интенсивность	Комплексная оценка воздействия	
				Баллы	Качественная Оценка
При строительстве	<u>Локальное</u> 1	<u>Кратковременное</u> 1	<u>Умеренное</u> 3	3	Низкая

14.3 Предварительная оценка воздействия на растительно-почвенный покров

Строительство объектов вызовет некоторые негативные изменения экологического состояния почв, снижение ресурсного потенциала земель. Строительство неизбежно будет сопровождаться механическим нарушением почв и их образованием отходов. Образующийся объем отходов не изменит антропогенную нагрузку на окружающую среду при выполнении всех предусмотренных проектом мероприятий. Воздействие на почвенно-растительный покров при строительстве оценивается как умеренное, локальное и средней продолжительности.

Величины механических нарушений почвенного покрова, с вводом объектов в эксплуатацию, резко снизятся, и будут характеризоваться небольшими по объему нарушениями почв при ведении ремонтных работ.

На территории, не подверженной механическому воздействию, будет происходить почвенный гомеостаз – возвращение почв в исходное (природное) состояние.

Величину негативного воздействия на почвенно-растительный покров при эксплуатации можно оценить как незначительную, при этом пространственный масштаб (область воздействия) будет соответствовать локальному, а продолжительность воздействия – многолетняя.

Таблица 14.7- Интегральная (комплексная) оценка воздействия на почвенно-растительный покров

Фактор воздействия	Пространственный	Временной	Интенсивность	Комплексная оценка Воздействия	
				баллы	качественная оценка
1	2	3	4	5	6
<i>почвенный покров</i>					

При строительстве	локальное (1)	кратковременное (1)	умеренное (3)	3	низкая
<i>растительность</i>					
При строительстве	локальное (1)	кратковременное (1)	умеренное (3)	3	низкая

14.4 Факторы воздействия на животный мир

Ожидается, что строительство и эксплуатация объектов приведут к незначительному изменению в соотношении численности фоновых видов грызунов и мелких млекопитающих, так как проектируемый объект находится вблизи существующей автотрассы.

Для снижения негативного воздействия на животных и на их местообитание при проведении работ по строительству, складировании производственно-бытовых отходов необходимо учитывать наличие на территории самих животных, их гнезд, нор и избегать их уничтожения или разрушения. Учитывая, что на территории планируемых работ, большая часть млекопитающих, пресмыкающихся и некоторых видов птиц, ведут ночной образ жизни, необходимо до минимума сократить передвижение автотранспорта в ночное время. При планировании транспортных маршрутов и передвижениях по территории следует использовать ранее проложенные дороги и избегать внедорожных передвижений автотранспорта. Важно обеспечить контроль за случайной (не планируемой) деятельностью нового населения (нелегальная охота и т. п.). На весь период работ необходимо проведение постоянных мероприятий по восстановлению нарушенных участков местности и своевременному устранению неизбежных загрязнений и промышленно-бытовых отходов со всей площади, затронутой хозяйственной деятельностью.

Таблица 14.8- Интегральная (комплексная) оценка воздействия на животный мир

Фактор воздействия	Пространственный	Временной	Интенсивность	Комплексная оценка Воздействия	
				баллы	качественная оценка
1	2	3	4	5	6
При строительстве	локальное (1)	кратковременное (1)	умеренное (3)	3	низкая

14.5 Оценка воздействия на социально-экономическую сферу

Исследуемая территория административно находится в Атырауской области. Проводимые работы способствуют:

- Организации современной инфраструктуры;
- Поступлению налогов в местный и республиканский бюджет.

Воздействие реализации проекта на отдельные компоненты социально-экономической сферы сведены в таблицу 14.9.

Таблица 14.9– Определение интегрированного воздействия на социально-экономическую сферу

Категории воздействия, балл			Интегральная оценка, балл	Категории значимости	
Пространственный масштаб	Временной масштаб	Интенсивность воздействия		Баллы	Значимость (положительная)
<u>Нулевой</u> 0	<u>Нулевой</u> 0	<u>Нулевая</u> 0	0		Незначительная
<u>Точечный</u> 1	<u>Кратковременный</u> 1	<u>Незначительная</u> 1	1	от +1 до +5	Низкая
<u>Локальный</u> 2	<u>Средней продолжительный</u> 2	<u>Слабая</u> 2	6	от +6 до +10	Средняя

Категории воздействия, балл			Интегральная оценка, балл	Категории значимости	
Пространственный масштаб	Временной масштаб	Интенсивность воздействия		Баллы	Значимость (положительная)
<u>Местный</u> 3	<u>Долговременный</u> 3	<u>Умеренная</u> 3	9	от +6 до +10	Средняя
<u>Региональный</u> 4	<u>Продолжительный</u> 4	<u>Значительная</u> 4	12	от +11 до +15	Высокая
<u>Национальный</u> 5	<u>Постоянный</u> 5	<u>Сильная</u> 5	15	от +11 до +15	Высокая

По итогам определения интегрированного воздействия на социально-экономическую сферу можно сказать, что намечаемая деятельность влечет за собой дополнительную платежку на налог и открытия новых рабочих мест. Значимость – **«высокая»**.

Таблица 14.10 - Интегральная (комплексная) оценка воздействия на социальную сферу при строительстве

Фактор воздействия	Пространственный	Временной	Интенсивность	Комплексная оценка Воздействия	
				баллы	качественная оценка
1	2	3	4	5	6
При проведении планируемых работ	<u>Региональный</u> 4	<u>Продолжительный</u> 4	<u>Значительная</u> 4	+12	Высокая

Ведение работ на этой территории способствует:

- поступлению налогов в местный и республиканский бюджет.
- созданию дополнительных рабочих мест.

14.6 Состояние здоровья населения

Воздействие на здоровье работающего персонала мало, так как предельно-допустимые концентрации загрязняющих веществ в атмосфере ниже нормативных требований к рабочей зоне. Из анализа технологических проектных решений установлено, что уровень производства высокий и созданы условия для значительного облегчения труда и оздоровления производственной среды на рабочих местах. Воздействие на другие близлежащие жилые массивы отсутствуют.

Характер воздействия. Воздействие носит локальный характер. По длительности воздействия – *временное*.

Уровень воздействия. Уровень воздействия характеризуется как *минимальный*.

Природоохранные мероприятия. Проектом предусмотрена организация системы управления безопасностью, охраной здоровья и окружающей среды (СУБОЗОС).

14.7 Охрана памятников истории и культуры

Территория данного региона в силу определенных физико-географических и исторических условий является местом сохранения значительного количества весьма интересных архитектурных и археологических памятников. Глубокое изучение этого удивительного наследия ведется и несомненно, что в настоящее время наука стоит у порога еще одной, во многом загадочной цивилизации, строителями которой были конные кочевники азиатских степей и пустынь. Роль этой цивилизации, несомненно, выходит за границы рассматриваемого региона, который, однако, имеет совершенно своеобразный облик сохранившихся памятников, особенно последних столетий.

Состояние памятников в основном неудовлетворительное, разрушения происходит из-за естественного старения материала, воздействия атмосферных осадков, влияния техногенной деятельности.

Памятники истории и культуры охраняются государством. Ответственность за их содержание возлагается на местные организации, учреждения и хозяйства, в ведении или на территории, которых они находятся.

Характер воздействия. Ввиду отдаленности района проведения работы от памятников истории и культуры непосредственное воздействие отсутствует.

Уровень воздействия. Уровень воздействия характеризуется как *минимальный*.

Природоохранные мероприятия. Не предусматриваются.

СПИСОК ЛИТЕРАТУРНЫХ ИСТОЧНИКОВ

- Промышленная экология. Т.А. Хван. г. Ростов-на-Дону 2003г.
- Охрана природы Атырауской области. О.М. Грищенко, Н.А.Дидичин. г. Атырау 1997г.
- Прогноз и контроль геодинамической и экологической обстановок в регионе Каспийского моря в связи с развитием нефтегазового комплекса, г. Москва 2000г.
- Экология и нефтегазовый комплекс. М.Д. Диаров, г. Алматы 2003г.
- Экология Казахстана М.С. Панин, г. Семипалатинск 2005г.
- Экологический кодекс Республики Казахстан от 09.01.2007г.
- Закон о «Гражданской защите», от 11.04.2014 г.
- Концепция экологической безопасности Республики Казахстан;
- Приказ Министра ООС РК от 28.06.2007г №204-п. «Об утверждении Инструкции по проведению оценки воздействия намечаемой хозяйственной и иной деятельности на окружающую среду при разработке предплановой, плановой предпроектной и проектной документации»;
 - «Гигиенические нормативы к физическим факторам, оказывающим воздействие на человека» утвержденные Приказом Министра здравоохранения Республики Казахстан от 16 февраля 2022 года № ҚР ДСМ-15;
 - Кодекс РК «О здоровье народа и системе здравоохранения» №193-IV от 18.09.2009г.;
 - Закон РК №219-1 от 23.04.1998г «О радиационной безопасности населения»;
 - Санитарные правила "Санитарно-эпидемиологические требования к водоисточникам, местам водозабора для хозяйственно-питьевых целей, хозяйственно-питьевому водоснабжению и местам культурно-бытового водопользования и безопасности водных объектов" Утверждены приказом Министра здравоохранения Республики Казахстан от 20 февраля 2023 года № 26;
 - Санитарных правил "Санитарно-эпидемиологические требования к обеспечению радиационной безопасности" Утверждены приказом Министра здравоохранения Республики Казахстан от 15 декабря 2020 года № ҚР ДСМ-275/2020;

Методические указаний и методики:

- Расчет объемов отходов бурения произведен в соответствии с методикой расчета объема образования эмиссий (в части отходов производство, сточных вод) согласно приказом Министра охраны окружающей среды РК от «3» мая 2012 года № 129-п.
- Методика расчета нормативов выбросов вредных веществ от стационарных дизельных установок. Приложение №14 к Приказу Министра охраны окружающей среды Республики Казахстан от 18.04.2008 №100-п.
- Методика расчета нормативов выбросов от неорганизованных источников. Приложение №13 к Приказу Министра охраны окружающей среды Республики Казахстан от 18.04.2008 №100-п.
- Методика расчета нормативов выбросов от неорганизованных источников. Приложение №16 к Приказу Министра охраны окружающей среды Республики Казахстан от 18.04.2008 №100-п.
- РНД 211.2.02.09-2004 «Методические указания по определению выбросов загрязняющих веществ в атмосферу из резервуаров», Астана, 2004г.

ПРИЛОЖЕНИЕ

Приложение №1 Расчет выбросов загрязняющих веществ

Источник № 0001 Сварочный агрегат передвижной			
Расчет проведен согласно "Методике проведения инвентаризации выбросов загрязняющих веществ в атмосферу автотранспортных предприятий (расчетным методом)"			
Исходные данные:			
Мощность P, кВт	10		
Время работы, час/год	86,51		
Расчет:			
Наименование загрязняющих веществ	Удельный выброс загрязняющих веществ, г/кВт	M, г/сек	П, т/год
Оксиды азота	0,23	0,00032	0,00010
в том числе:			
NO ₂		0,00026	0,00008
NO		0,00004	0,000012
Сернистый ангидрид	0,05	0,00007	0,000022
Оксид углерода	17,3	0,02403	0,00748
Углеводороды	1,90	0,00264	0,00082
<p>Примечание: В настоящее время отсутствует методика расчета выбросов вредных веществ от бензиновых электростанций. В связи с этим, до выхода соответствующей методики рекомендуется выполнять расчет выбросов от бензиновой электростанции мощностью 4-10 кВт по «Методике проведения инвентаризации выбросов загрязняющих веществ в атмосферу автотранспортных предприятий (расчетным методом)», принимая за выброс от такой электростанции - 0,25 от величины выброса легкового карбюраторного автомобиля с объемом двигателя до 1,2 л при движении по территории со скоростью 5 км/час.</p> <p>Коэффициенты трансформации в общем случае принимаются на уровне максимальной установленной трансформации, т.е. 0,8 - для NO₂ и 0,13 - для NO от NO_x.</p>			

РАЗДЕЛ ОХРАНА ОКРУЖАЮЩЕЙ СРЕДЫ К РАБОЧЕМУ ПРОЕКТУ
«ОБУСТРОЙСТВА ПЛОЩАДКИ СКВАЖИН N1, N2, M1 НА МЕСТОРОЖДЕНИИ «ПРИБРЕЖНОЕ» В ПЕРИОД ПРОБНОЙ
ЭКСПЛУАТАЦИИ»

Источник № 0002 Компрессор передвижной с двигателем внутреннего сгорания						
Расход и температура отработанных газов						
Удельный расход топлива b , г/кВт*ч	Мощность P , кВт	Расход отработанных газов G , кг/с	Температура T , °C	Плотность газов g_0 , при 0°C, кг/м ³	g , кг/м ³	Объемный расход газов Q , м ³ /с
647,5	8	0,0452	450	1,31	0,4946	0,0914
Расход топлива		$V=b*k*P*t*10^{-6}=$		0,02050	т/год	
Коэффициент использования		$k=$	1	Время работы, час год, $t=$		3,9574917
Расчет проведен согласно "Методике расчета выбросов загрязняющих веществ в атмосферу от стационарных дизельных установок" РНД 211.2.02.04-2004, Астана						
Марка двигателя	Мощность P , кВт	Расход топлива V , т/год	Значения выбросов		M , г/сек	M , т/год
	8	0,02050	e_{mi} , г/кВт*ч	q_{mi} , г/кг топлива	$M=e_{mi}*P/3600$	$M=q_{mi}*V/1000$
Углерод оксид			7,2	30	0,01600	0,00062
Азот оксид, в том числе:			10,3	43	0,02289	0,00088
Азот диоксид					0,01831	0,00070
Азот оксид					0,00298	0,00011
Углеводороды $C_{12}-C_{19}$			3,6	15	0,00800	0,00031
Сажа			0,7	3,0	0,00156	0,000062
Сера диоксид			1,1	4,5	0,00244	0,00009
Формальдегид			0,15	0,6	0,00033	0,000012
Бенз/а/пирен			0,000013	0,000055	0,000000029	0,00000000113
Примечание: При благоустройстве будут задействованы два передвижных компрессора, соответственно принято общее время от двух компрессоров.						

Источник №6001 Расчет выбросов при планировке грунта						
Расчет проведен согласно "Методике расчета нормативов выбросов от неорганизованных источников", Астана-2008 г. - далее-Методика						
Исходные данные:						
Производительность работ	G	т/час	=			3
Время работы	T	час/год	=			97,43
Объем работ		т	=			265,08
Кол-во работающих машин		ед.	=			3
Влажность		%	>			10
Теория расчета выброса:						
$Q = \frac{k1*k2*k3*k4*k5*k7*B'*G*10^6}{3600}$ г/сек						
где:						
k_1	-	Вес.доля пылевой фракции в материале [Методика, табл.1]				0,05
k_2	-	Доля пыли переходящая в аэрозоль [Методика, табл.1]				0,03
k_3	-	Коэф.учитывающий местн.метеоусловия [Методика, табл.2]				1,20
k_4	-	Коэф.учит.местные условия [Методика, табл.3]				1,00
k_5	-	Коэф.учитывающий влажность материала [Методика, табл.4]				0,01
k_7	-	Коэф.учит. крупность материала [Методика, табл.5]				0,80
B'	-	Коэф.учит. высоту пересыпки [Методика, табл.7]				0,4
Расчет выброса:						
Пыль неорганическая-SiO ₂ (мнее 20%)	Q	г/сек				0,0048
Пыль неорганическая-SiO ₂ (мнее 20%)	M	т/год				0,00168

Источник № 6002 Гудронатор ручной	
Расчет проведен согласно "Методике расчета выбросов вредных веществ от предприятий дорожно-строительной отрасли, в том числе от асфальтобетонных заводов" Приложение № 12 к приказу Министра охраны окружающей среды Республики Казахстан от 18.04.2008 г. № 100 -п.	
Тип источника выделения: Битумообработка	
Время работы оборудования, ч/год, T	309,46
Объем используемого битума, т/год, MY=	74,17
Расчет выброса вещества (2754) Алканы C12-19	
Валовый выброс, т/год:	
$M=(1*MY)/1000$	0,07417
Максимальный разовый выброс, г/с:	
$G=M*10^6/(T*3600)$	0,06658

Источник №6003 Расчет выбросов при выемочно-погрузочных работах				
Расчет проведен согласно "Методике расчета нормативов выбросов от неорганизованных источников", Астана-2008 г. - далее-Методика				
Исходные данные:				
Количество перерабатываемого материала	G	т/час	=	3,77
Время работы	T	час/год	=	132,50
Объем работ		т	=	499,0
Кол-во работающих машин		ед.	=	2
Влажность		%	>	10
Высота пересыпки	B₁	м	=	2
Теория расчета выброса:				
Выброс пыли при выемке грунта рассчитывается по следующей формуле [Методика, ф-ла 8]:				
$Q_2 = \frac{P_1 * P_2 * P_3 * P_4 * P_5 * P_6 * B_1 * G * 10^6}{3600}$		г/сек		
где:				
P₁	-	Доля пылевой фракции в материале [Методика, табл.1]		0,05
P₂	-	Доля пыли, переходящая в аэрозоль [Методика, табл.1]		0,03
P₃	-	Коэф.учитывающий скорость ветра [Методика, табл.2]		1,20
P₄	-	Коэф.учит.влажность материала [Методика, табл.4]		0,01
P₅	-	Коэф.учит. крупность материала [Методика, табл.5]		0,70
P₆	-	Коэф.учитывающий местные условия [Методика, табл.3]		1,00
B₁	-	Коэф.учитывающий высоту пересыпки [Методика, табл.7]		0,70
Расчет выброса:				
Пыль неорганическая-SiO ₂ (менее 20%)	Q ₂	г/сек		0,00924
Пыль неорганическая-SiO ₂ (менее 20%)	M	т/год		0,00441

Источник № 6004 Покрасочный пост				
Расчет проведен согласно "Методике расчета выбросов загрязняющих веществ в атмосферу при нанесении лакокрасочных материалов (по величинам удельных выбросов)" РНД 211.2.02.05-2004				
Определение выбросов индивидуальных летучих компонентов ЛКМ:				
Общий валовый или максимальный разовый выброс по каждому компоненту летучей части ЛКМ рассчитывается по формуле:				$M_{\text{общ}}^x = M_{\text{окр}}^x + M_{\text{суш}}^x$
Валовый выброс индивидуальных летучих компонентов ЛКМ рассчитывается по формулам:		Максимальный разовый выброс индивидуальных летучих компонентов ЛКМ рассчитывается по формулам:		
$M_{\text{окр}}^x = \frac{m_{\text{ф}} \times f_{\text{п}} \times \delta_{\text{п}}' \times \delta_{\text{x}}}{10^6} \times (1 - \eta),$	т/год	$M_{\text{окр}}^x = \frac{m_{\text{м}} \times f_{\text{п}} \times \delta_{\text{п}}' \times \delta_{\text{x}}}{10^6 \times 3.6} \times (1 - \eta),$	г/сек	
$M_{\text{суш}}^x = \frac{m_{\text{ф}} \times f_{\text{п}} \times \delta_{\text{п}}'' \times \delta_{\text{x}}}{10^6} \times (1 - \eta),$	т/год	$M_{\text{суш}}^x = \frac{m_{\text{м}} \times f_{\text{п}} \times \delta_{\text{п}}'' \times \delta_{\text{x}}}{10^6 \times 3.6} \times (1 - \eta),$	г/сек	

РАЗДЕЛ ОХРАНА ОКРУЖАЮЩЕЙ СРЕДЫ К РАБОЧЕМУ ПРОЕКТУ
«ОБУСТРОЙСТВА ПЛОЩАДКИ СКВАЖИН N1, N2, M1 НА МЕСТОРОЖДЕНИИ «ПРИБРЕЖНОЕ» В ПЕРИОД ПРОБНОЙ
ЭКСПЛУАТАЦИИ»

Исходные данные:							
Наименование ЛКМ	Расход ЛКМ		f _p , % мас.	Способ окраски	δ _a , % мас.	δ' _p , % мас.	δ'' _p , % мас.
	m _ф , т/год	m _м , кг/час					
Грунтовка глифталевая ГФ-021	0,02200	1,37500	51	Пневмоэлектростатический	3,5	20	80
Расчет:							
Наименование компонента в летучей части ЛКМ	δ _ж , % мас.	Наименование загрязняющего вещества	Результат				
			г/сек	т/год			
Ксилол	100	Ксилол	0,19479	0,01122			
Исходные данные:							
Наименование ЛКМ	Расход ЛКМ		f _p , % мас.	Способ окраски	δ _a , % мас.	δ' _p , % мас.	δ'' _p , % мас.
	m _ф , т/год	m _м , кг/час					
Грунтовка антикоррозионная ФЛ-03К	0,03102	1,9388	30	Пневмоэлектростатический	3,5	20	80
Расчет:							
Наименование компонента в летучей части ЛКМ	δ _ж , % мас.	Наименование загрязняющего вещества	Результат				
			г/сек	т/год			
Уайт-спирит	50	Уайт-спирит	0,08078	0,00465			
Исходные данные:							
Наименование ЛКМ	Расход ЛКМ		f _p , % мас.	Способ окраски	δ _a , % мас.	δ' _p , % мас.	δ'' _p , % мас.
	m _ф , т/год	m _м , кг/час					
Эмаль	0,21191	13,2444	27	Пневмоэлектростатический	3,5	20	80
Расчет:							
Наименование компонента в летучей части ЛКМ	δ _ж , % мас.	Наименование загрязняющего вещества	Результат				
			г/сек	т/год			
Ацетон	26	Ацетон	0,25827	0,01488			
Бутилацетат	12	Бутилацетат	0,11920	0,00687			
Толуол	62	Толуол	0,61586	0,03547			
Исходные данные:							
Наименование ЛКМ	Расход ЛКМ		f _p , % мас.	Способ окраски	δ _a , % мас.	δ' _p , % мас.	δ'' _p , % мас.
	m _ф , т/год	m _м , кг/час					
Лак битумный БТ-123**	0,41274	25,7963	56	Пневмоэлектростатический	3,5	20	80
Расчет:							
Наименование компонента в летучей части ЛКМ	δ _ж , % мас.	Наименование загрязняющего вещества	Результат				
			г/сек	т/год			
Уайт-спирит	4	Уайт-спирит	0,16051	0,00925			
Ксилол	96	Ксилол	3,85225	0,22189			
Исходные данные:							
Наименование ЛКМ	Расход ЛКМ		f _p , % мас.	Способ окраски	δ _a , % мас.	δ' _p , % мас.	δ'' _p , % мас.
	m _ф , т/год	m _м , кг/час					
Лак электроизоляционный 318***	0,00200	0,1250	47,5	Пневмоэлектростатический	3,5	20	80
Расчет:							
Наименование компонента в летучей части ЛКМ	δ _ж , % мас.	Наименование загрязняющего вещества	Результат				
			г/сек	т/год			
Спирт н-бутиловый	10	Спирт н-бутиловый	0,00165	0,00010			
Ксилол	40	Ксилол	0,00660	0,00038			
Уайт-спирит	40	Уайт-спирит	0,00660	0,00038			
Спирт изобутиловый	10	Спирт изобутиловый	0,00165	0,00010			

РАЗДЕЛ ОХРАНА ОКРУЖАЮЩЕЙ СРЕДЫ К РАБОЧЕМУ ПРОЕКТУ
«ОБУСТРОЙСТВА ПЛОЩАДКИ СКВАЖИН N1, N2, M1 НА МЕСТОРОЖДЕНИИ «ПРИБРЕЖНОЕ» В ПЕРИОД ПРОБНОЙ
ЭКСПЛУАТАЦИИ»

Исходные данные:							
Наименование ЛКМ	Расход ЛКМ		f _p , % мас.	Способ окраски	δ _a , % мас.	δ' _p , % мас.	δ'' _p , % мас.
	m _ф , т/год	m _м , кг/час					
Растворители для лакокрасочных материалов № 646	0,08325	5,2031	100	Пневмоэлектростатический	3,5	20	80
Расчет:							
Наименование компонента в летучей части ЛКМ	δ _м , % мас.	Наименование загрязняющего вещества	Результат				
			г/сек	т/год			
Ацетон	7	Ацетон	0,10117	0,00583			
Спирт н-бутиловый	15	Спирт н-бутиловый	0,21680	0,01249			
Спирт этиловый	10	Спирт этиловый	0,14453	0,00833			
Бутилацетат	10	Бутилацетат	0,14453	0,00833			
Этилцеллозольв	8	Этилцеллозольв	0,11562	0,00666			
Толуол	50	Толуол	0,72265	0,04163			

Источник №6005 Расчет выбросов при разгрузке пылящих материалов						
Расчет проведен согласно "Методике расчета нормативов выбросов от неорганизованных источников", Астана-2008 г. - далее-Методика						
Исходные данные:					Щебень	Песок
Производительность разгрузки	G	т/час			300	300
Высота пересыпки		м			2	2
Коэф. учит. высоту пересыпки	B'	м			0,7	0,7
Количество материала	M	т			837,236	617,856
Влажность материала		%			> 10	> 10
Время разгрузки 1 машины		мин			2	2
Грузоподъемность		т			20	20
Время разгрузки машин:	T	час/год			2,79	2,06
Теория расчета выброса:						
Выброс пыли при разгрузке автосамосвалов рассчитывается по следующей формуле [Методика, ф-ла 2]:						
$Q = \frac{k_1 * k_2 * k_3 * k_4 * k_5 * k_7 * B' * G * 10^6}{3600}$		г/сек				
где:						
k ₁	-	Вес.доля пылевой фракции в материале [Методика, табл.1]			0,04	0,05
k ₂	-	Доля пыли переходящая в аэрозоль [Методика, табл.1]			0,01	0,03
k ₃	-	Коэф.учитывающий местн.метеоусловия [Методика, табл.2]			1,20	1,20
k ₄	-	Коэф.учит.местные условия [Методика, табл.3]			1,00	1,00
k ₅	-	Коэф.учитывающий влажность материала [Методика, табл.4]			0,01	0,01
k ₇	-	Коэф.учит. крупность материала [Методика, табл.5]			0,50	0,80
Расчет выброса:						
Пыль неорганическая-SiO ₂ (менее 20%)	Q	г/сек			0,14	0,84
Пыль неорганическая-SiO ₂ (менее 20%)	M	т/год			0,0014062	0,006229
Всего по источнику № 6005:						
Пыль неорганическая-SiO ₂ (менее 20%)	Q	г/сек	0,980			
Пыль неорганическая-SiO ₂ (менее 20%)	M	т/год	0,0076			

РАЗДЕЛ ОХРАНА ОКРУЖАЮЩЕЙ СРЕДЫ К РАБОЧЕМУ ПРОЕКТУ
«ОБУСТРОЙСТВА ПЛОЩАДКИ СКВАЖИН N1, N2, M1 НА МЕСТОРОЖДЕНИИ «ПРИБРЕЖНОЕ» В ПЕРИОД ПРОБНОЙ
ЭКСПЛУАТАЦИИ»

Источник № 6006 Сварочный пост

Расчет проведен согласно "Методике расчета выбросов загрязняющих веществ в атмосферу при сварочных работах
(по величинам удельных выбросов)" РНД 211.2.02.03-2004

Наименование	Обозначение	Единица измерения	Количество
Источник № 001-Ручная дуговая сварка			
Исходные данные:		Расчет:	
Расход применяемого сырья и материалов (Э55, Э42, Э42А, Э50А, Э46)	B	кг/год	6095,29
	B	кг/час	1,70
Удельный показатель сварочного аэрозоля, в том числе:	K ^x _m	г/кг	16,99
Удельный показатель железа (II) оксид		г/кг	13,90
Удельный показатель марганца и его соединения		г/кг	1,09
Удельный показатель хрома (VI) оксида		г/кг	0,00
Удельный показатель пыли неорганической-SiO ₂ (20-70%)		г/кг	1,00
Удельный показатель фторидов неорганических плохо растворимых		г/кг	1,00
Удельный показатель фтористого газообразного соединения (в пересчете на фтор)		г/кг	0,93
Удельный показатель азота диоксид		г/кг	2,70
Удельный показатель углерода оксид		г/кг	13,30
Степень очистки воздуха в соответствующем аппарате		η	
Расчет выбросов:			
Количество ЗВ определяется по формуле:	M _{FeO}	т/год	0,08472
		г/сек	0,00656
	M _{MnO}	т/год	0,00664
		г/сек	0,00051
$M_{\text{год}} = \frac{B_{\text{год}} \times K_m^x}{10^6} \times (1 - \eta)$	M _{CrO3}	т/год	0,00000
		г/сек	0,00000
	M _{SiO2}	т/год	0,00610
		г/сек	0,00047
	M _{Фториды н.п.р.}	т/год	0,00610
		г/сек	0,00047
$M_{\text{сек}} = \frac{K_m^x \times B_{\text{час}}}{3600} \times (1 - \eta)$	M _{HF}	т/год	0,00567
		г/сек	0,00044
	M _{NO2}	т/год	0,01646
		г/сек	0,00128
	M _{CO}	т/год	0,08107
		г/сек	0,00628
Источник № 002-Газовая резка стали углеродистой			
Исходные данные:		Расчет:	
Удельный показатель сварочного аэрозоля, в том числе:	K ^x	г/час	131,0
Удельный показатель марганца и его соединения		г/час	1,9
Удельный показатель железа (II) оксид		г/час	129,1
Удельный показатель углерода оксид		г/час	63,4
Удельный показатель азота диоксид		г/час	64,1
Толщина разрезаемых листов	L	мм	10
Время работы одной единицы оборудования	t	час/год	80
Степень очистки воздуха в соответствующем аппарате	η		0
Расчет выбросов:			
Количество ЗВ определяется по формуле:	M _{MnO}	т/год	0,00015
		г/сек	0,00053
$M_{\text{год}} = \frac{K^x \times T}{10^6} \times (1 - \eta)$	M _{FeO}	т/год	0,01033
		г/сек	0,03586
$M_{\text{сек}} = \frac{K^x}{3600} \times (1 - \eta)$	M _{CO}	т/год	0,00507
		г/сек	0,01761
	M _{NO2}	т/год	0,00513
		г/сек	0,01781

РАЗДЕЛ ОХРАНА ОКРУЖАЮЩЕЙ СРЕДЫ К РАБОЧЕМУ ПРОЕКТУ
«ОБУСТРОЙСТВА ПЛОЩАДКИ СКВАЖИН N1, N2, M1 НА МЕСТОРОЖДЕНИИ «ПРИБРЕЖНОЕ» В ПЕРИОД ПРОБНОЙ
ЭКСПЛУАТАЦИИ»

Источник № 003-Газовая сварка стали ацетилен-кислородным пламенем				
Исходные данные:		Расчет:		
Расход применяемого сырья и материалов	B	кг/год	112,68	
		кг/час	1,70	
Удельный показатель азота диоксид	K_m^x	г/кг	22,00	
Степень очистки воздуха в соответствующем аппарате	η		0	
Расчет выбросов:				
Количество ЗВ определяется по формуле:				
$M_{год} = \frac{B_{год} \times K_m^x}{10^6} \times (1 - \eta)$		M_{NO2}	т/год	0,00247896
$M_{сек} = \frac{K_m^x \times B_{час}}{3600} \times (1 - \eta)$			г/сек	0,01039
Источник № 004-Газовая сварка стали пропан-бутановой смесью				
Исходные данные:		Расчет:		
Расход применяемого сырья и материалов	B	кг/год	55,85	
		кг/час	1,70	
Удельный показатель азота диоксид	K_m^x	г/кг	15,00	
Степень очистки воздуха в соответствующем аппарате	η		0	
Расчет выбросов:				
Количество ЗВ определяется по формуле:				
$M_{год} = \frac{B_{год} \times K_m^x}{10^6} \times (1 - \eta)$		M_{NO2}	т/год	0,00083775
$M_{сек} = \frac{K_m^x \times B_{час}}{3600} \times (1 - \eta)$			г/сек	0,00708
Всего по источнику № 6006:				
Наименование и код загрязняющего вещества		г/сек	т/год	
Железо (II) оксид		0123	0,04242	0,09505
Марганец и его соединения		0143	0,00104	0,00679
Хром (VI) оксид		0203	0,00000	0,00000
Пыль неорганическая-SiO ₂ (20-70%)		2908	0,00047	0,00610
Фториды неорганические плохо растворимые		0344	0,00047	0,00610
Фтористые газообразные соединения (в пересчете на фтор)		0342	0,00044	0,00567
Азот диоксид		0301	0,03656	0,02491
Углерод оксид		0337	0,02389	0,08614

РАЗДЕЛ ОХРАНА ОКРУЖАЮЩЕЙ СРЕДЫ К РАБОЧЕМУ ПРОЕКТУ
«ОБУСТРОЙСТВА ПЛОЩАДКИ СКВАЖИН N1, N2, M1 НА МЕСТОРОЖДЕНИИ «ПРИБРЕЖНОЕ» В ПЕРИОД ПРОБНОЙ
ЭКСПЛУАТАЦИИ»

Источник №6007 Расчет выбросов при транспортировке пылящих материалов								
Расчет проведен согласно "Методике расчета нормативов выбросов от неорганизованных источников", Астана-2008 г. - далее-Методика								
Исходные данные:						Щебень	Песок	
Грузоподъемность	G	т				20	20	
Средн. скорость транспортировки	V	км/час				30	30	
Число ходок транспорта в час	N	ед/час				10	10	
Средняя протяженность 1 холки	L	км				1,5	1,5	
Количество материала:								
	M _{песка}	т					617,856	
	M _{щебня}	т				837,236		
	M _{камня}	т						
Влажность материала		%				> 10	> 10	
Площадь кузова	F	м ²				12,5	12,5	
Число работающих машин	n	ед.				2	2	
Время работы	T	час				2,09	1,54	
Теория расчета выброса:								
Выбросы пыли при транспортировке пылящих материалов рассчитываются по формуле [Методика, ф-ла 7]:								
$M = \frac{C_1 * C_2 * C_3 * N * L * g_1 * C_6 * C_7}{3600} + C_4 * C_5 * C_6 * g_2 * F_1 * n$								
						г/сек		
где:								
C ₁	-	Коэфф.,учит.грузоподъемность транспорта [Методика, табл.9]				1,6	1,6	
C ₂	-	Коэфф.,учит.скорость передвижения [Методика, табл.10]				3,5	3,5	
C ₃	-	Коэфф.,учит.состояние дорог [Методика, табл.11]				1,0	1,0	
g ₁	-	Пылевыведения на 1 км пробега, г/км				1 450	1 450	
C ₄	-	Коэфф.,учитывающий профиль поверхности				1,45	1,45	
C ₅	-	Коэфф.,учит.скорость обдува материала [Методика, табл.12]				1,2	1,2	
C ₆	-	Коэфф.,учит.влажность материала [Методика, табл.4]				0,01	0,01	
g ₂	-	Пылевыведения с единицы поверхности, г/м ² *сек				0,002	0,002	
C ₇	-	Коэфф., учитывающий долю пыли, уносимой в атмосферу				0,01	0,01	
Расчет выброса:								
Пыль неорганическая-SiO ₂ (менее 20%)	Q	г/сек				0,004253	0,004253	
Пыль неорганическая-SiO ₂ (менее 20%)	M	т/год				0,000032	0,000024	
Всего по источнику № 6007:								
Пыль неорганическая-SiO ₂ (менее 20%)	Q	г/сек	0,00851					
Пыль неорганическая-SiO ₂ (менее 20%)	M	т/год	0,00006					

Приложение №2 - Параметры выбросов загрязняющих веществ в атмосферу для расчета нормативов ПДВ

Производство	Цех	Источник выделения загрязняющих веществ		Число часов работы в году	Наименование источника выброса вредных веществ	Номер источника выбросов на карте-схеме	Высота источника выбросов, м	Диаметр устья трубы, м	Параметры газовой смеси на выходе из трубы при			Координаты источника на карте-схеме, м.				Наименование газоочистных установок, тип и мероприятия по сокращению выбросов	Вещество, по которому производится газоочистка	Коэффициент обеспеченияности газоочисткой, %	Среднеэксплуатационная степень очистки/максимальная степень очистки, %	Код вещества	Наименование вещества	Выбросы загрязняющего вещества			Год достижения НДВ	
		Скорость, м/с (Т = 293.15 К, Р = 101.3 кПа)	Объемный расход, м ³ /с (Т = 293.15 К, Р = 101.3 кПа)						Температура смеси, оС	X1	Y1	X2	Y2	г/с	мг/м ³							т/год				
1	2	3	4	5	6	7	8	9	10	11	12	13	14	15	16	17	18	19	20	21	22	23	24	25	26	
Площадка 1																										
001		Сварочный агрегат передвижной	1	86.5	Сварочный агрегат передвижной	0001	2	0,1	11,64	0,0914	100	450	400								0301	Азота (IV) диоксид (Азота диоксид) (4)	0,00026	2,845	0,00008	2026
																					0304	Азот (II) оксид (Азота оксид) (6)	0,00004	0,438	0,000012	2026
																					0330	Сера диоксид (Ангидрид сернистый, Сернистый газ, Сера (IV) оксид) (516)	0,00007	0,766	0,000022	2026
																					0337	Углерод оксид (Окись углерода, Угарный газ) (584)	0,02403	262,91	0,00748	2026
																					2754	Алканы C12-19 /в пересчете на C/ (Углеводороды предельные C12-C19 (в пересчете на C); Растворитель РПК-265П) (10)	0,00264	28,884	0,00082	2026
001		Компрессор передвижной с двигателем внутреннего сгорания	1	3.9	Компрессор передвижной с двигателем внутреннего сгорания	0002	2	0,1	11,64	0,0914	100	340	300								0301	Азота (IV) диоксид (Азота диоксид) (4)	0,01831	200,328	0,0007	2026
																					0304	Азот (II) оксид (Азота оксид) (6)	0,00298	32,604	0,00011	2026
																					0328	Углерод (Сажа, Углерод черный) (583)	0,00156	17,068	0,000062	2026
																					0330	Сера диоксид (Ангидрид сернистый, Сернистый газ, Сера (IV) оксид) (516)	0,00244	26,696	0,00009	2026
																					0337	Углерод оксид (Окись углерода, Угарный газ) (584)	0,016	175,055	0,00062	2026
																					0703	Бенз/а/пирен (3,4-Бензпирен) (54)	2,90E-08	0,0003	1,13E-09	2026
																					1325	Формальдегид (Метаналь) (609)	0,00033	3,611	0,000012	2026
																					2754	Алканы C12-19 /в пересчете на C/ (Углеводороды предельные C12-C19 (в пересчете на C); Растворитель РПК-265П) (10)	0,008	87,527	0,00031	2026
001		Планировка грунта	1	97.43	Планировка грунта	6001	2					280	250	1	1						2909	Пыль неорганическая, содержащая двуокись кремния в %: менее 20 (доломит, пыль цементного производства - известняк, мел, огарки, сырьевая смесь, пыль вращающихся печей, боксит) (495*)	0,0048		0,00168	2026
001		Гудронатор ручной	1	309.46	Гудронатор ручной	6002	2					250	275	1	1						2754	Алканы C12-19 /в пересчете на C/ (Углеводороды предельные C12-C19 (в пересчете на C); Растворитель РПК-265П) (10)	0,006658		0,07417	2026
001		Выемочно-погрузочные работы экскаваторами	1	132.5	Выемочно-погрузочные работы экскаваторами	6003	2					270	220	1	1						2909	Пыль неорганическая, содержащая двуокись кремния в %: менее 20 (доломит, пыль цементного производства - известняк, мел, огарки, сырьевая смесь, пыль вращающихся печей, боксит) (495*)	0,00924		0,00441	2026

РАЗДЕЛ ОХРАНА ОКРУЖАЮЩЕЙ СРЕДЫ К РАБОЧЕМУ ПРОЕКТУ
«ОБУСТРОЙСТВА ПЛОЩАДКИ СКВАЖИН N1, N2, M1 НА МЕСТОРОЖДЕНИИ «ПРИБРЕЖНОЕ» В ПЕРИОД ПРОБНОЙ ЭКСПЛУАТАЦИИ»

001	Покрасочный пост	1	Покрасочный пост	6004	2				430	380	1	1				0616	Диметилбензол (смесь о-, м-, п-изомеров) (203)	4,05364	0,23349	2026
																0621	Метилбензол (349)	1,33851	0,0771	2026
																1042	Бутан-1-ол (Бутиловый спирт) (102)	0,2201	0,01269	2026
																1061	Этанол (Этиловый спирт) (667)	0,14453	0,00833	2026
																1119	2-Этоксизетанол (Этиловый эфир этиленгликоля, Этилцеллюлоль) (1497*)	0,11562	0,00666	2026
																1210	Бутилацетат (Уксусной кислоты бутиловый эфир) (110)	0,26373	0,0152	2026
																1401	Пропан-2-он (Ацетон) (470)	0,35944	0,02071	2026
001	Разгрузка пылящих материалов	1	Разгрузка пылящих материалов	6005	2				350	420						2752	Уайт-спирит (1294*)	0,24789	0,01428	2026
																2909	Пыль неорганическая, содержащая двуокись кремния в %: менее 20 (доломит, пыль цементного производства - известняк, мел, огарки, сырьевая смесь, пыль вращающихся печей, боксит) (495*)	0,98	0,0076	2026
001	Сварочный пост	1	Сварочный пост	6006	2				350	420	1	1				0123	Железо (II, III) оксиды (в пересчете на железо) (ди)Железо триоксид, Железа оксид) (274)	0,04242	0,09505	2026
																0143	Марганец и его соединения (в пересчете на марганца (IV) оксид) (327)	0,00104	0,00679	2026
																0301	Азота (IV) диоксид (Азота диоксид) (4)	0,03656	0,02491	2026
																0337	Углерод оксид (Окись углерода, Угарный газ) (584)	0,02389	0,08614	2026
																0342	Фтористые газообразные соединения /в пересчете на фтор/ (617)	0,00044	0,00567	2026
																0344	Фториды неорганические плохо растворимые - (алюминия фторид, кальция фторид, натрия гексафторалюминат) (Фториды неорганические плохо растворимые /в пересчете на фтор/) (615)	0,00047	0,0061	2026
001	Разгрузка пылящих материалов	1	Разгрузка пылящих материалов	6007	2				280	450	1	1				2908	Пыль неорганическая, содержащая двуокись кремния в %: 70-20 (шамот, цемент, пыль цементного производства - глина, глинистый сланец, доменный шлак, песок, клинкер, зола, кремнезем, зола углей казахстанских месторождений) (494)	0,00047	0,0061	2026
																2909	Пыль неорганическая, содержащая двуокись кремния в %: менее 20 (доломит, пыль цементного производства - известняк, мел, огарки, сырьевая смесь, пыль вращающихся печей, боксит) (495*)	0,00851	0,00006	2026

Приложение №3 - Источники выделения (вредных) загрязняющих веществ

Наименование производства, номер цеха, участка и т.п.	Номер источника загрязнения атмосферы	Номер источника выделения	Наименование источника выделения загрязняющих веществ	Наименование выпускаемой продукции	Время работы источника выделения, час		Наименование загрязняющего вещества	Код вредного вещества (ЭНК, ПДК или ОБУВ)	Количество загрязняющего вещества, отходящего от источника выделения, т/год
					в сутки	за год			
А	1	2	3	4	5	6	7	8	9
Площадка 1									
(001) Обустройства площадки скважин Прибрежное	0001	0001 01	Сварочный агрегат передвижной	Дизель		86,5	Азота (IV) диоксид (Азота диоксид) (4)	0301 (4)	0,00008
							Азот (II) оксид (Азота оксид) (6)	0304 (6)	0,000012
							Сера диоксид (Ангидрид сернистый, Сернистый газ, Сера (IV) оксид) (516)	0330 (516)	0,000022
							Углерод оксид (Окись углерода, Угарный газ) (584)	0337 (584)	0,00748
							Алканы C12-19 /в пересчете на C/ (Углеводороды предельные C12-C19 (в пересчете на C); Растворитель РПК-265П) (10)	2754 (10)	0,00082
	0002	0002 01	Компрессор передвижной с двигателем внутреннего сгорания	Дизель		3,9	Азота (IV) диоксид (Азота диоксид) (4)	0301 (4)	0,0007
							Азот (II) оксид (Азота оксид) (6)	0304 (6)	0,00011
							Углерод (Сажа, Углерод черный) (583)	0328 (583)	0,000062
							Сера диоксид (Ангидрид сернистый, Сернистый газ, Сера (IV) оксид) (516)	0330 (516)	0,00009
							Углерод оксид (Окись углерода, Угарный газ) (584)	0337 (584)	0,00062
							Бенз/а/пирен (3,4-Бензпирен) (54)	0703 (54)	1,1300000E-09
							Формальдегид (Метаналь) (609)	1325 (609)	0,000012
							Алканы C12-19 /в пересчете на C/ (Углеводороды предельные C12-C19 (в пересчете на C); Растворитель РПК-265П) (10)	2754 (10)	0,00031

РАЗДЕЛ ОХРАНА ОКРУЖАЮЩЕЙ СРЕДЫ К РАБОЧЕМУ ПРОЕКТУ
«ОБУСТРОЙСТВА ПЛОЩАДКИ СКВАЖИН N1, N2, M1 НА МЕСТОРОЖДЕНИИ «ПРИБРЕЖНОЕ» В ПЕРИОД ПРОБНОЙ ЭКСПЛУАТАЦИИ»

6001	6001 01	Планировка грунта	Пыль		97,43	Пыль неорганическая, содержащая двуокись кремния в %: менее 20 (доломит, пыль цементного производства - известняк, мел, огарки, сырьевая смесь, пыль вращающихся печей, боксит) (495*)	2909 (495*)	0,00168
6002	6002 01	Гудронатор ручной	Гудронатор ручной		309,46	Алканы C12-19 /в пересчете на C/ (Углеводороды предельные C12-C19 (в пересчете на C); Растворитель РПК-265П) (10)	2754 (10)	0,07417
6003	6003 01	Выемочно-погрузочные работы экскаваторами	Пыль		132,5	Пыль неорганическая, содержащая двуокись кремния в %: менее 20 (доломит, пыль цементного производства - известняк, мел, огарки, сырьевая смесь, пыль вращающихся печей, боксит) (495*)	2909 (495*)	0,00441
6004	6004 01	Покрасочный пост	Лак			Диметилбензол (смесь о-, м-, п-изомеров) (203)	0616 (203)	0,23349
						Метилбензол (349)	0621 (349)	0,0771
						Бутан-1-ол (Бутиловый спирт) (102)	1042 (102)	0,01269
						Этанол (Этиловый спирт) (667)	1061 (667)	0,00833
						2-Этоксэтанол (Этиловый эфир этиленгликоля, Этилцеллозольв) (1497*)	1119 (1497*)	0,00666
						Бутилацетат (Уксусной кислоты бутиловый эфир) (110)	1210 (110)	0,0152
						Пропан-2-он (Ацетон) (470)	1401 (470)	0,02071
Уайт-спирит (1294*)	2752 (1294*)	0,01428						
6005	6005 01	Разгрузка пылящих материалов	щебень			Пыль неорганическая, содержащая двуокись кремния в %: менее 20 (доломит, пыль цементного производства - известняк, мел, огарки, сырьевая смесь, пыль вращающихся печей, боксит) (495*)	2909 (495*)	0,0076
6006	6006 01	Сварочный пост	Электрод			Железо (II, III) оксиды (в пересчете на железо) (диЖелезо триоксид, Железа оксид) (274)	0123 (274)	0,09505
						Марганец и его соединения (в пересчете на марганца (IV) оксид) (327)	0143 (327)	0,00679

РАЗДЕЛ ОХРАНА ОКРУЖАЮЩЕЙ СРЕДЫ К РАБОЧЕМУ ПРОЕКТУ
«ОБУСТРОЙСТВА ПЛОЩАДКИ СКВАЖИН N1, N2, M1 НА МЕСТОРОЖДЕНИИ «ПРИБРЕЖНОЕ» В ПЕРИОД ПРОБНОЙ ЭКСПЛУАТАЦИИ»

						Азота (IV) диоксид (Азота диоксид) (4)	0301 (4)	0,02491
						Углерод оксид (Оксись углерода, Угарный газ) (584)	0337 (584)	0,08614
						Фтористые газообразные соединения /в пересчете на фтор/ (617)	0342 (617)	0,00567
						Фториды неорганические плохо растворимые - (алюминия фторид, кальция фторид, натрия гексафторалюминат) (Фториды неорганические плохо растворимые /в пересчете на фтор/) (615)	0344 (615)	0,0061
						Пыль неорганическая, содержащая двуокись кремния в %: 70-20 (шамот, цемент, пыль цементного производства - глина, глинистый сланец, доменный шлак, песок, клинкер, зола, кремнезем, зола углей казахстанских месторождений) (494)	2908 (494)	0,0061
	6007	6007 01	Разгрузка пылящих материалов	щебень, песок	8	Пыль неорганическая, содержащая двуокись кремния в %: менее 20 (доломит, пыль цементного производства - известняк, мел, огарки, сырьевая смесь, пыль вращающихся печей, боксит) (495*)	2909 (495*)	0,00006

Примечание: В графе 8 в скобках (без "*") указан порядковый номер ЗВ в таблице 1 Приложения 1 к Приказу Министра здравоохранения Республики Казахстан от 2 августа 2022 года № КР ДСМ-70 (список ПДК) , со "*" указан порядковый номер ЗВ в таблице 2 вышеуказанного Приложения (список ОБУВ).

Приложение №4 - Характеристика источников загрязнения атмосферного воздуха

Номер источника загрязнения атмосферы	Параметры источника загрязнения атмосферы		Параметры газовой смеси на выходе с источника загрязнения атмосферы			Код загрязняющего вещества (ЭНК, ПДК или ОБУВ)	Наименование загрязняющего вещества	Количество загрязняющих веществ, выбрасываемых в атмосферу	
	Высота, м	Диаметр, размер сечения устья, м	Скорость, м/с	Объемный расход, м ³ /с	Температура, С			Максимальное, г/с	Суммарное, т/год
1	2	3	4	5	6	7	8	9	10
Обустройства площадки скважин Прибрежное									
0001	2	0,1	11,64	0,0914		0301 (4)	Азота (IV) диоксид (Азота диоксид) (4)	0,00026	0,00008
						0304 (6)	Азот (II) оксид (Азота оксид) (6)	0,00004	0,000012
						0330 (516)	Сера диоксид (Ангидрид сернистый, Сернистый газ, Сера (IV) оксид) (516)	0,00007	0,000022
						0337 (584)	Углерод оксид (Окись углерода, Угарный газ) (584)	0,02403	0,00748
						2754 (10)	Алканы C12-19 /в пересчете на C/ (Углеводороды предельные C12-C19 (в пересчете на C); Растворитель РПК-265П) (10)	0,00264	0,00082
0002	2	0,1	11,64	0,0914		0301 (4)	Азота (IV) диоксид (Азота диоксид) (4)	0,01831	0,0007
						0304 (6)	Азот (II) оксид (Азота оксид) (6)	0,00298	0,00011
						0328 (583)	Углерод (Сажа, Углерод черный) (583)	0,00156	0,000062
						0330 (516)	Сера диоксид (Ангидрид сернистый, Сернистый газ, Сера (IV) оксид) (516)	0,00244	0,00009
						0337 (584)	Углерод оксид (Окись углерода, Угарный газ) (584)	0,016	0,00062
						0703 (54)	Бенз/а/пирен (3,4-Бензпирен) (54)	2,9000000E-08	1,1300000E-09
						1325 (609)	Формальдегид (Метаналь) (609)	0,00033	0,000012

РАЗДЕЛ ОХРАНА ОКРУЖАЮЩЕЙ СРЕДЫ К РАБОЧЕМУ ПРОЕКТУ
«ОБУСТРОЙСТВА ПЛОЩАДКИ СКВАЖИН N1, N2, M1 НА МЕСТОРОЖДЕНИИ «ПРИБРЕЖНОЕ» В ПЕРИОД ПРОБНОЙ ЭКСПЛУАТАЦИИ»

					2754 (10)	Алканы C12-19 /в пересчете на C/ (Углеводороды предельные C12-C19 (в пересчете на C); Растворитель РПК-265П) (10)	0,008	0,00031
6001	2				2909 (495*)	Пыль неорганическая, содержащая двуокись кремния в %: менее 20 (доломит, пыль цементного производства - известняк, мел, огарки, сырьевая смесь, пыль вращающихся печей, боксит) (495*)	0,0048	0,00168
6002	2				2754 (10)	Алканы C12-19 /в пересчете на C/ (Углеводороды предельные C12-C19 (в пересчете на C); Растворитель РПК-265П) (10)	0,006658	0,07417
6003	2				2909 (495*)	Пыль неорганическая, содержащая двуокись кремния в %: менее 20 (доломит, пыль цементного производства - известняк, мел, огарки, сырьевая смесь, пыль вращающихся печей, боксит) (495*)	0,00924	0,00441
6004	2				0616 (203)	Диметилбензол (смесь о-, м-, п- изомеров) (203)	4,05364	0,23349
					0621 (349)	Метилбензол (349)	1,33851	0,0771
					1042 (102)	Бутан-1-ол (Бутиловый спирт) (102)	0,2201	0,01269
					1061 (667)	Этанол (Этиловый спирт) (667)	0,14453	0,00833
					1119 (1497*)	2-Этоксизтанол (Этиловый эфир этиленгликоля, Этилцеллозольв) (1497*)	0,11562	0,00666
					1210 (110)	Бутилацетат (Уксусной кислоты бутиловый эфир) (110)	0,26373	0,0152
					1401 (470)	Пропан-2-он (Ацетон) (470)	0,35944	0,02071
					2752 (1294*)	Уайт-спирит (1294*)	0,24789	0,01428
6005	2				2909 (495*)	Пыль неорганическая, содержащая двуокись кремния в %: менее 20 (доломит, пыль цементного производства - известняк, мел, огарки, сырьевая смесь, пыль вращающихся печей, боксит) (495*)	0,98	0,0076
6006	2				0123 (274)	Железо (II, III) оксиды (в пересчете на железо) (ди)Железо триоксид, Железа оксид) (274)	0,04242	0,09505
					0143 (327)	Марганец и его соединения (в пересчете на марганца (IV) оксид) (327)	0,00104	0,00679
					0301 (4)	Азота (IV) диоксид (Азота диоксид) (4)	0,03656	0,02491
					0337 (584)	Углерод оксид (Окись углерода, Угарный газ) (584)	0,02389	0,08614

РАЗДЕЛ ОХРАНА ОКРУЖАЮЩЕЙ СРЕДЫ К РАБОЧЕМУ ПРОЕКТУ
«ОБУСТРОЙСТВА ПЛОЩАДКИ СКВАЖИН N1, N2, M1 НА МЕСТОРОЖДЕНИИ «ПРИБРЕЖНОЕ» В ПЕРИОД ПРОБНОЙ ЭКСПЛУАТАЦИИ»

						0342 (617)	Фтористые газообразные соединения /в пересчете на фтор/ (617)	0,00044	0,00567
						0344 (615)	Фториды неорганические плохо растворимые - (алюминия фторид, кальция фторид, натрия гексафторалюминат) (Фториды неорганические плохо растворимые /в пересчете на фтор/) (615)	0,00047	0,0061
						2908 (494)	Пыль неорганическая, содержащая двуокись кремния в %: 70-20 (шамот, цемент, пыль цементного производства - глина, глинистый сланец, доменный шлак, песок, клинкер, зола, кремнезем, зола углей казахстанских месторождений) (494)	0,00047	0,0061
6007	2					2909 (495*)	Пыль неорганическая, содержащая двуокись кремния в %: менее 20 (доломит, пыль цементного производства - известняк, мел, огарки, сырьевая смесь, пыль вращающихся печей, боксит) (495*)	0,00851	0,00006
<p>Примечание: В графе 7 в скобках (без "**") указан порядковый номер ЗВ в таблице 1 Приложения 1 к Приказу Министра здравоохранения Республики Казахстан от 2 августа 2022 года № КР ДСМ-70 (список ПДК) , со "**" указан порядковый номер ЗВ в таблице 2 вышеуказанного Приложения (список ОБУВ).</p>									

Приложение №5 - Показатели работы пылегазоочистного оборудования (ПГО)

Номер источника выделения	Наименование и тип пылегазоулавливающего оборудования	КПД аппаратов, %		Код ЗВ, по которому происходит очистка	Коэффициент обеспеченности К (1), %
		Проектный	Фактический		
1	2	3	4	5	6
Пылегазоочистное оборудование отсутствует!					

Примечание: Так как работа является кратковременной и во время работы планируются незначительные земляные работы нет необходимости установки пылегазоочистных оборудований.

Приложение №6 - Суммарные выбросы вредных (загрязняющих) веществ в атмосферу, их очистка и утилизация, т/год

Код загрязняющего вещества	Наименование загрязняющего вещества	Количество загрязняющих веществ отходящих от источников выделения	В том числе		Из поступивших на очистку			Всего выброшено в атмосферу
			выбрасывается без очистки	поступает на очистку	выброшено в атмосферу	уловлено и обезврежено		
						фактически	из них утилизировано	
1	2	3	4	5	6	7	8	9
ВСЕГО:		0,71745800113	0,71745800113	0	0	0	0	0,71745800113
в том числе:								
Твердые:		0,12785200113	0,12785200113	0	0	0	0	0,12785200113
из них:								
0123	Железо (II, III) оксиды (в пересчете на железо) (диЖелезо триоксид, Железа оксид) (274)	0,09505	0,09505	0	0	0	0	0,09505
0143	Марганец и его соединения (в пересчете на марганца (IV) оксид) (327)	0,00679	0,00679	0	0	0	0	0,00679
0328	Углерод (Сажа, Углерод черный) (583)	0,000062	0,000062	0	0	0	0	0,000062
0344	Фториды неорганические плохо растворимые - (алюминия фторид, кальция фторид, натрия гексафторалюминат) (Фториды неорганические плохо растворимые /в пересчете на фтор/) (615)	0,0061	0,0061	0	0	0	0	0,0061
0703	Бенз/а/пирен (3,4-Бензпирен) (54)	1,1300000E-09	1,1300000E-09	0	0	0	0	1,1300000E-09
2908	Пыль неорганическая, содержащая двуокись кремния в %: 70-20 (шамот, цемент, пыль цементного производства - глина, глинистый сланец, доменный шлак, песок, клинкер, зола, кремнезем, зола углей казахстанских месторождений) (494)	0,0061	0,0061	0	0	0	0	0,0061
2909	Пыль неорганическая, содержащая двуокись кремния в %: менее 20 (доломит, пыль цементного производства - известняк, мел, огарки, сырьевая смесь, пыль вращающихся печей, боксит) (495*)	0,01375	0,01375	0	0	0	0	0,01375
Газообразные и жидкие:		0,589606	0,589606	0	0	0	0	0,589606

РАЗДЕЛ ОХРАНА ОКРУЖАЮЩЕЙ СРЕДЫ К РАБОЧЕМУ ПРОЕКТУ
«ОБУСТРОЙСТВА ПЛОЩАДКИ СКВАЖИН N1, N2, M1 НА МЕСТОРОЖДЕНИИ «ПРИБРЕЖНОЕ» В ПЕРИОД ПРОБНОЙ ЭКСПЛУАТАЦИИ»

из них:								
0301	Азота (IV) диоксид (Азота диоксид) (4)	0,02569	0,02569	0	0	0	0	0,02569
0304	Азот (II) оксид (Азота оксид) (6)	0,000122	0,000122	0	0	0	0	0,000122
0330	Сера диоксид (Ангидрид сернистый, Сернистый газ, Сера (IV) оксид) (516)	0,000112	0,000112	0	0	0	0	0,000112
0337	Углерод оксид (Окись углерода, Угарный газ) (584)	0,09424	0,09424	0	0	0	0	0,09424
0342	Фтористые газообразные соединения /в пересчете на фтор/ (617)	0,00567	0,00567	0	0	0	0	0,00567
0616	Диметилбензол (смесь о-, м-, п- изомеров) (203)	0,23349	0,23349	0	0	0	0	0,23349
0621	Метилбензол (349)	0,0771	0,0771	0	0	0	0	0,0771
1042	Бутан-1-ол (Бутиловый спирт) (102)	0,01269	0,01269	0	0	0	0	0,01269
1061	Этанол (Этиловый спирт) (667)	0,00833	0,00833	0	0	0	0	0,00833
1119	2-Этоксизэтанол (Этиловый эфир этиленгликоля, Этилцеллозольв) (1497*)	0,00666	0,00666	0	0	0	0	0,00666
1210	Бутилацетат (Уксусной кислоты бутиловый эфир) (110)	0,0152	0,0152	0	0	0	0	0,0152
1325	Формальдегид (Метаналь) (609)	0,000012	0,000012	0	0	0	0	0,000012
1401	Пропан-2-он (Ацетон) (470)	0,02071	0,02071	0	0	0	0	0,02071
2752	Уайт-спирит (1294*)	0,01428	0,01428	0	0	0	0	0,01428
2754	Алканы C12-19 /в пересчете на C/ (Углеводороды предельные C12-C19 (в пересчете на C); Растворитель РПК-265П) (10)	0,0753	0,0753	0	0	0	0	0,0753

Приложение №7 - Перечень источников залповых выбросов

Наименование производств (цехов) и источников выбросов	Наименование вещества	Выбросы веществ, г/с		Периодичность, раз/год	Продолжительность выброса, час, мин.	Годовая величина залповых выбросов,
		по регламенту	залповый выброс			
1	2	3	4	5	6	7
Залповые выбросы отсутствует!						

**Приложение №8 Перечень источников, дающих наибольшие вклады в
уровень загрязнения**

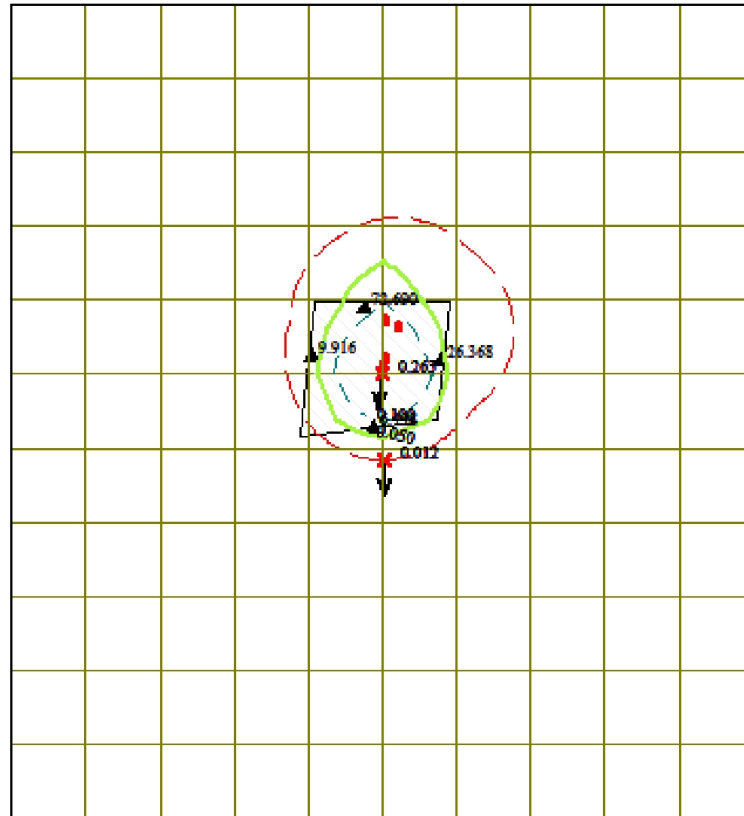
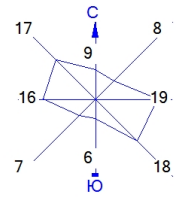
Код вещества/группы суммации	Наименование вещества	Расчетная максимальная приземная концентрация (общая и без учета фона) доля ПДК / мг/м ³		Координаты точек с максимальной приземной конц.		Источники, дающие наибольший вклад в макс. концентрацию			Принадлежность источника (производство, цех, участок)
		в жилой зоне	В пределах зоны воздействия	в жилой зоне X/Y	В пределах зоны воздейст- вия X/Y	N ист.	% вклада		
							ЖЗ	Область воздействия	
1	2	3	4	5	6	7	8	9	10

**Приложение №9 Метеорологические характеристики и коэффициенты,
определяющие условия рассеивания загрязняющих веществ, в атмосфере города**

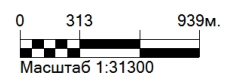
Коэффициент, зависящий от стратификации атмосферы, A	200
Коэффициент рельефа местности, η	1,0
Средняя минимальная температура воздуха самого холодного месяца (февраль) за год	-8,9С
Средняя максимальная температура воздуха самого жаркого месяца (июль) за год	35,6С
Среднее число дней с пыльной бурей	1
Среднегодовая роза ветров, %	
Румбы	Среднегодовая
С	12
СВ	9
В	15
ЮВ	21
Ю	10
ЮЗ	6
З	13
СЗ	14

Приложение №10 Карта рассеивания

Город : 006 Жыльойский р-н
 Объект : 0061 Обустройства площадки скважин Прибрежное Вар.№ 1
 ПК ЭРА v4.0 Модель: МРК-2014
 __ПЛ 2908+2909

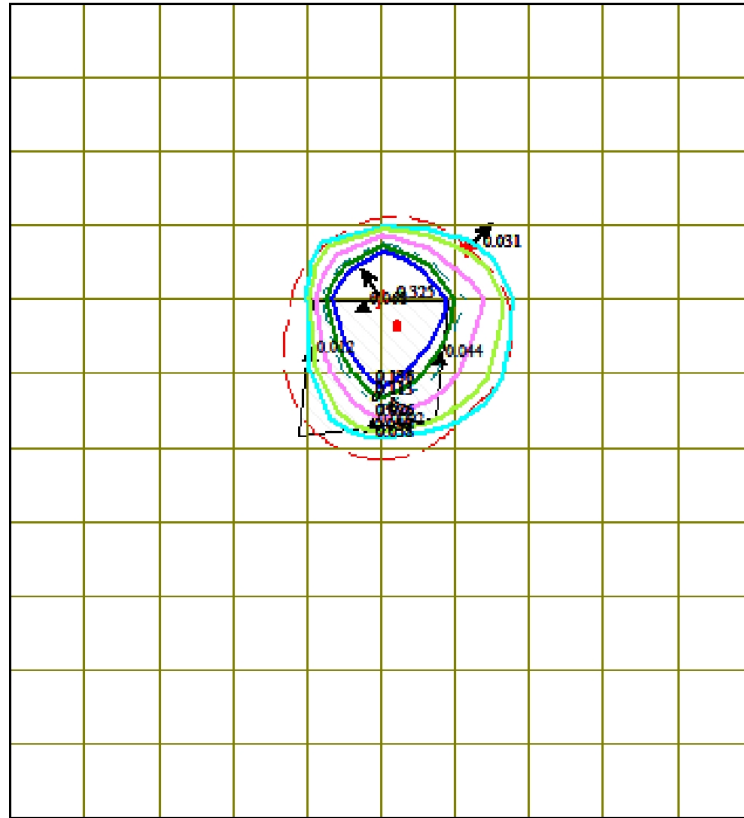
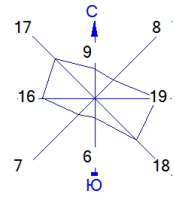


- Условные обозначения:
- Территория предприятия
 - Санитарно-защитные зоны, группа N 01
 - ▲ Расчётные точки, группа N 01
 - ‡ Максим. значение концентрации
 - Расч. прямоугольник N 01
 - Сетка для РП N 01
- Изолинии в долях ПДК
- 0.050 ПДК
 - 0.100 ПДК

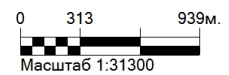


Макс концентрация 0.2628891 ПДК достигается в точке $x= 262$ $y= 169$
 При опасном направлении 9° и опасной скорости ветра 0.75 м/с
 Расчетный прямоугольник № 1, ширина 3880 м, высота 4268 м,
 шаг расчетной сетки 388 м, количество расчетных точек 11*12
 Расчет на существующее положение.

Город : 006 Жыльойский р-н
 Объект : 0061 Обустройство площадки скважин Прибрежное Вар.№ 1
 ТК ЭРА v4.0 Модель: МРК-2014
 0123 Железо (II, III) оксиды (в пересчете на железо) (диЖелезо триоксид, Железа оксид) (274)

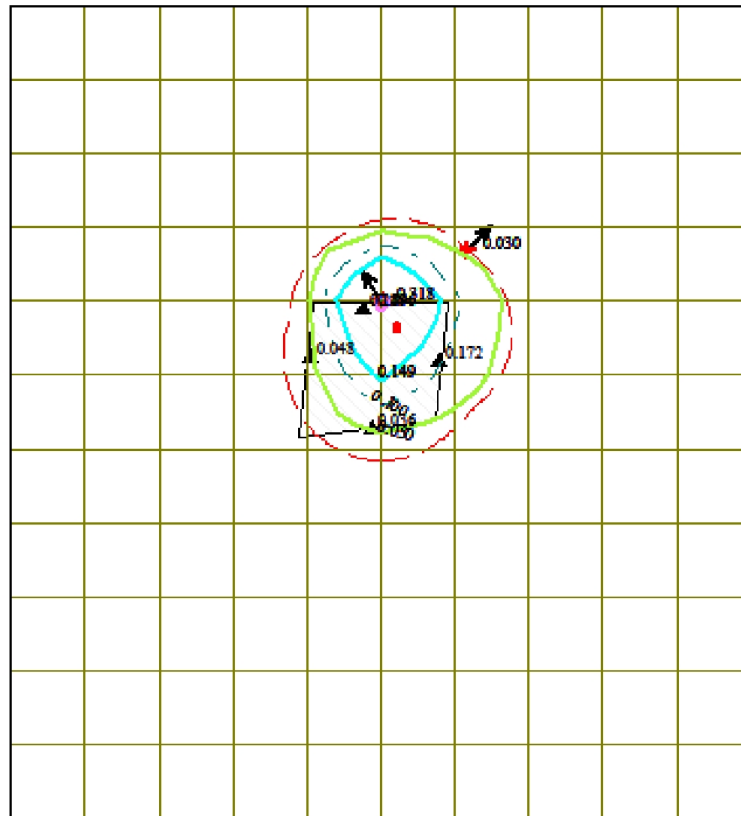
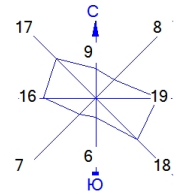


- | | |
|--|----------------------|
| Условные обозначения: | Изолинии в долях ПДК |
| Территория предприятия | 0.038 ПДК |
| Санитарно-защитные зоны, группа N 01 | 0.050 ПДК |
| Расчётные точки, группа N 01 | 0.076 ПДК |
| [0123] Железо (II, III) оксиды (в пересчете на железо) (диЖелезо триоксид, Железа оксид) (274) | 0.100 ПДК |
| † Максим. значение концентрации | 0.113 ПДК |
| Расч. прямоугольник N 01 | 0.136 ПДК |
| Сетка для РП N 01 | |

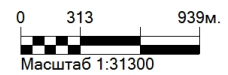


Макс концентрация 0.3245359 ПДК достигается в точке x= 262 y= 557
 При опасном направлении 147° и опасной скорости ветра 12 м/с
 Расчетный прямоугольник № 1, ширина 3880 м, высота 4268 м,
 шаг расчетной сетки 388 м, количество расчетных точек 11*12
 Расчёт на существующее положение.

Город : 006 Жыльойский р-н
 Объект : 0061 Обустройства площадки скважин Прибрежное Вар.№ 1
 ПК ЭРА v4.0 Модель: МРК-2014
 0143 Марганец и его соединения (в пересчете на марганца (IV) оксид) (327)

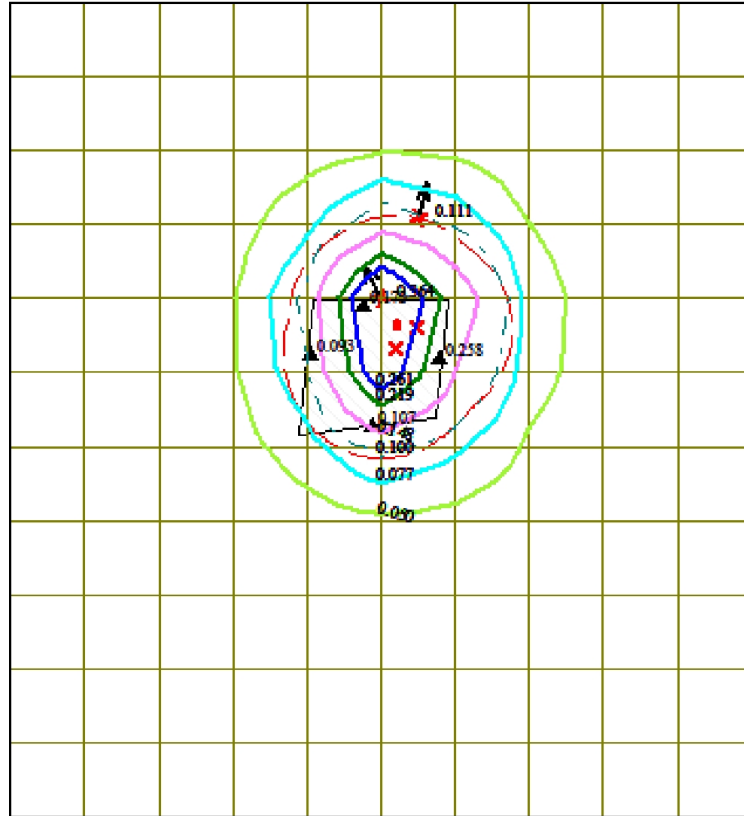
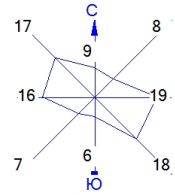


- | | |
|--|----------------------|
| Условные обозначения: | Изолинии в долях ПДК |
| Территория предприятия | 0.050 ПДК |
| Санитарно-защитные зоны, группа N 01 | 0.100 ПДК |
| Расчётные точки, группа N 01 | 0.149 ПДК |
| [0123] Железо (II, III) оксиды (в пересчете на железо) (дижелезо триоксид, Железа оксид) (274) | 0.296 ПДК |
| Максим. значение концентрации | |
| Расч. прямоугольник N 01 | |
| Сетка для РП N 01 | |



Макс концентрация 0.3182625 ПДК достигается в точке $x=262$ $y=557$
 При опасном направлении 147° и опасной скорости ветра 12 м/с
 Расчетный прямоугольник № 1, ширина 3880 м, высота 4268 м,
 шаг расчетной сетки 388 м, количество расчетных точек 11×12
 Расчет на существующее положение.

Город : 006 Жыльойский р-н
Объект : 0061 Обустройство площадки скважин Прибрежное Вар.№ 1
ТК ЭРА v4.0 Модель: МРК-2014
З301 Азота (IV) диоксид (Азота диоксид) (4)

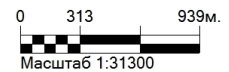


Условные обозначения:

- Территория предприятия
- Санитарно-защитные зоны, группа N 01
- Расчётные точки, группа N 01
- [0123] Железо (II, III) оксиды (в пересчете на железо) (диоксида железа триоксид, Железа оксид) (274)
- Максим. значение концентрации
- Расч. прямоугольник N 01
- Сетка для РП N 01

Изолинии в долях ПДК

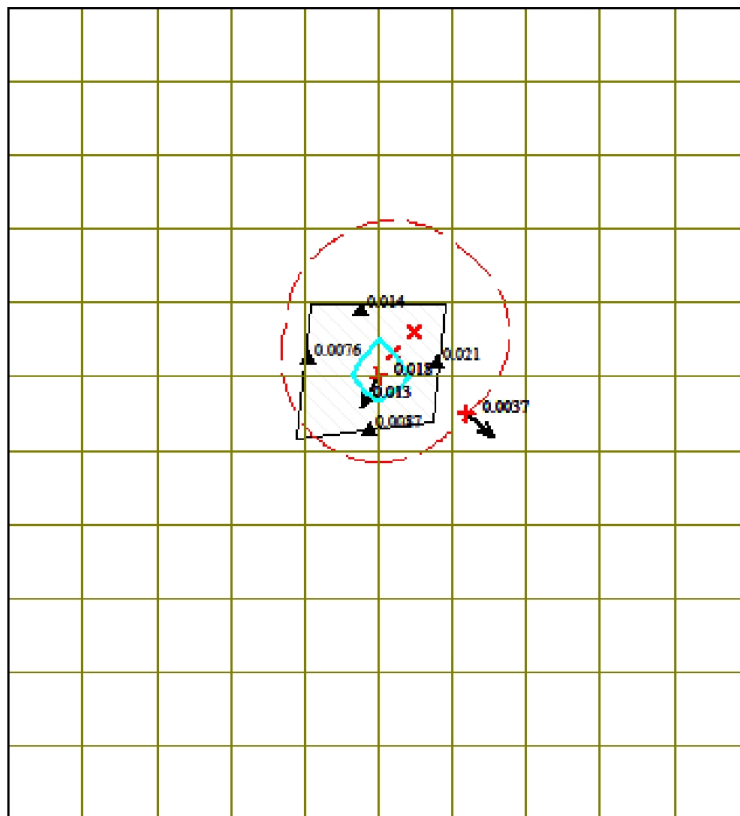
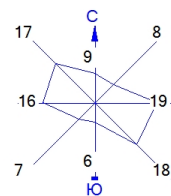
- 0.050 ПДК
- 0.077 ПДК
- 0.100 ПДК
- 0.148 ПДК
- 0.219 ПДК
- 0.261 ПДК



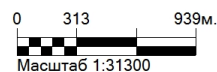
Макс концентрация 0.3641894 ПДК достигается в точке $x=262$ $y=557$
При опасном направлении 149° и опасной скорости ветра 0.84 м/с
Расчетный прямоугольник № 1, ширина 3880 м, высота 4268 м,
шаг расчетной сетки 388 м, количество расчетных точек 11*12
Расчёт на существующее положение.

РАЗДЕЛ ОХРАНА ОКРУЖАЮЩЕЙ СРЕДЫ К РАБОЧЕМУ ПРОЕКТУ
«ОБУСТРОЙСТВА ПЛОЩАДКИ СКВАЖИН N1, N2, M1 НА МЕСТОРОЖДЕНИИ «ПРИБРЕЖНОЕ» В ПЕРИОД ПРОБНОЙ
ЭКСПЛУАТАЦИИ»

Город : 006 Жыльойский р-н
 Объект : 0061 Обустройства площадки скважин Прибрежное Вар.№ 1
 ПК ЭРА v4.0 Модель: МРК-2014
 0304 Азот (II) оксид (Азота оксид) (6)



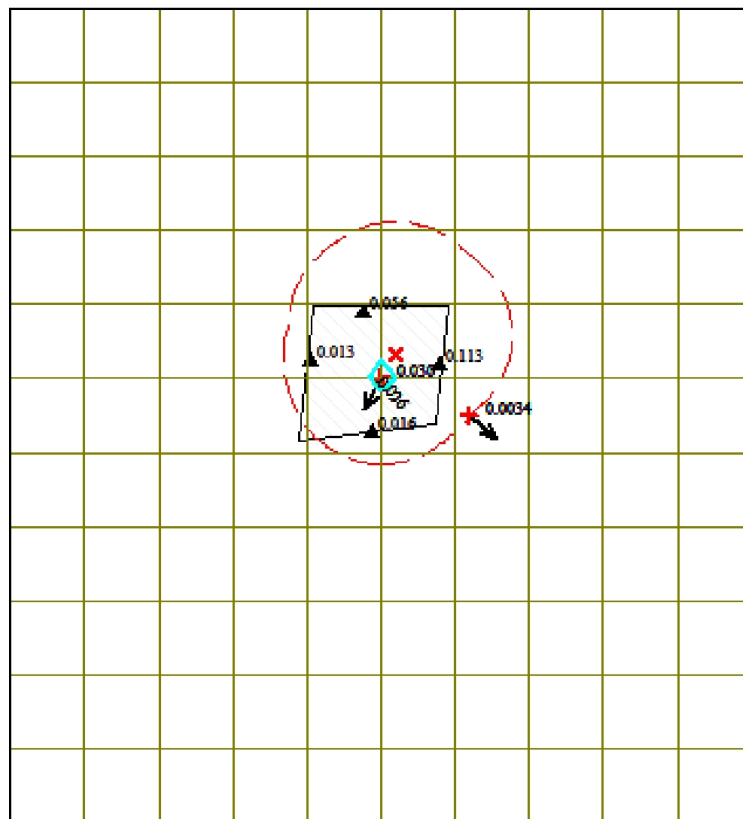
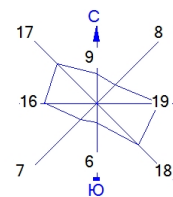
- Условные обозначения:
- Территория предприятия
 - Санитарно-защитные зоны, группа N 01
 - ▲ Расчётные точки, группа N 01
 - † Максим. значение концентрации
 - Расч. прямоугольник N 01
 - Сетка для РП N 01
- Изолинии в долях ПДК
- 0.013 ПДК



Макс концентрация 0.0176105 ПДК достигается в точке $x=262$ $y=169$
 При опасном направлении 31° и опасной скорости ветра 1.14 м/с
 Расчетный прямоугольник № 1, ширина 3880 м, высота 4268 м,
 шаг расчетной сетки 388 м, количество расчетных точек 11×12
 Расчет на существующее положение.

РАЗДЕЛ ОХРАНА ОКРУЖАЮЩЕЙ СРЕДЫ К РАБОЧЕМУ ПРОЕКТУ
«ОБУСТРОЙСТВА ПЛОЩАДКИ СКВАЖИН N1, N2, M1 НА МЕСТОРОЖДЕНИИ «ПРИБРЕЖНОЕ» В ПЕРИОД ПРОБНОЙ
ЭКСПЛУАТАЦИИ»

Город : 006 Жыльойский р-н
Объект : 0061 Обустройство площадки скважин Прибрежное Вар.№ 1
ТК ЭРА v4.0 Модель: МРК-2014
J328 Углерод (Сажа, Углерод черный) (583)

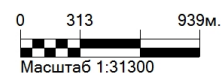


Условные обозначения:

- Территория предприятия
- Санитарно-защитные зоны, группа N 01
- Расчётные точки, группа N 01
- [0123] Железо (II, III) оксиды (в пересчете на железо) (ди)Железо триоксид, Железа оксид) (274)
- Максим. значение концентрации
- Расч. прямоугольник N 01
- Сетка для РП N 01

Изолинии в долях ПДК

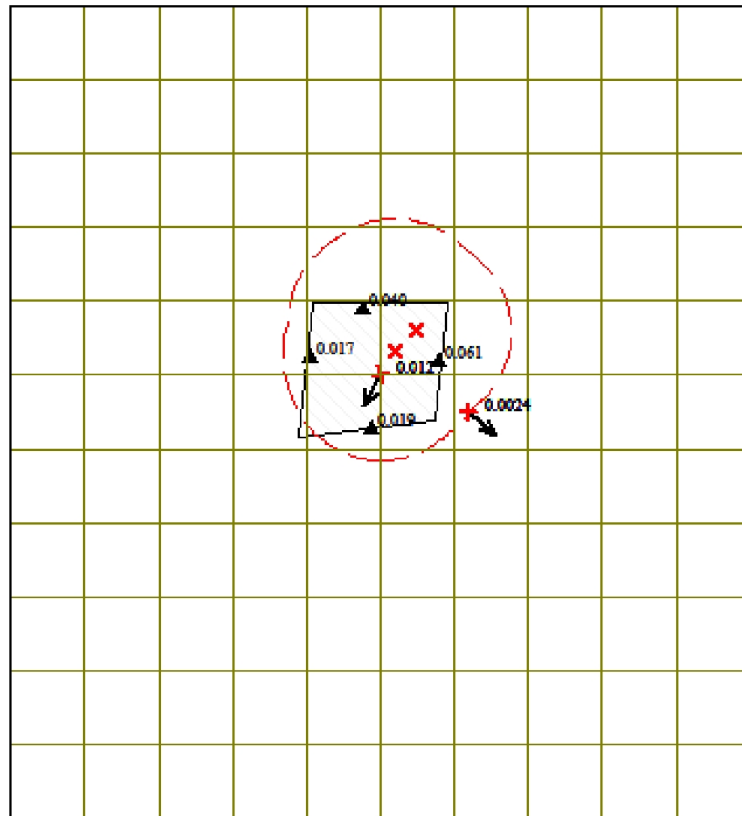
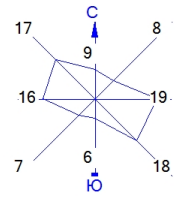
0.026 ПДК



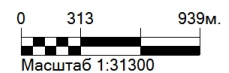
Макс концентрация 0.0304472 ПДК достигается в точке $x=262$ $y=169$
При опасном направлении 31° и опасной скорости ветра 12 м/с
Расчетный прямоугольник № 1, ширина 3880 м, высота 4268 м,
шаг расчетной сетки 388 м, количество расчетных точек 11×12
Расчёт на существующее положение.

РАЗДЕЛ ОХРАНА ОКРУЖАЮЩЕЙ СРЕДЫ К РАБОЧЕМУ ПРОЕКТУ
«ОБУСТРОЙСТВА ПЛОЩАДКИ СКВАЖИН N1, N2, M1 НА МЕСТОРОЖДЕНИИ «ПРИБРЕЖНОЕ» В ПЕРИОД ПРОБНОЙ
ЭКСПЛУАТАЦИИ»

Город : 006 Жыльойский р-н
 Объект : 0061 Обустройство площадки скважин Прибрежное Вар.№ 1
 ПК ЭРА v4.0 Модель: МРК-2014
 0330 Сера диоксид (Ангидрид сернистый, Сернистый газ, Сера (IV) оксид) (516)

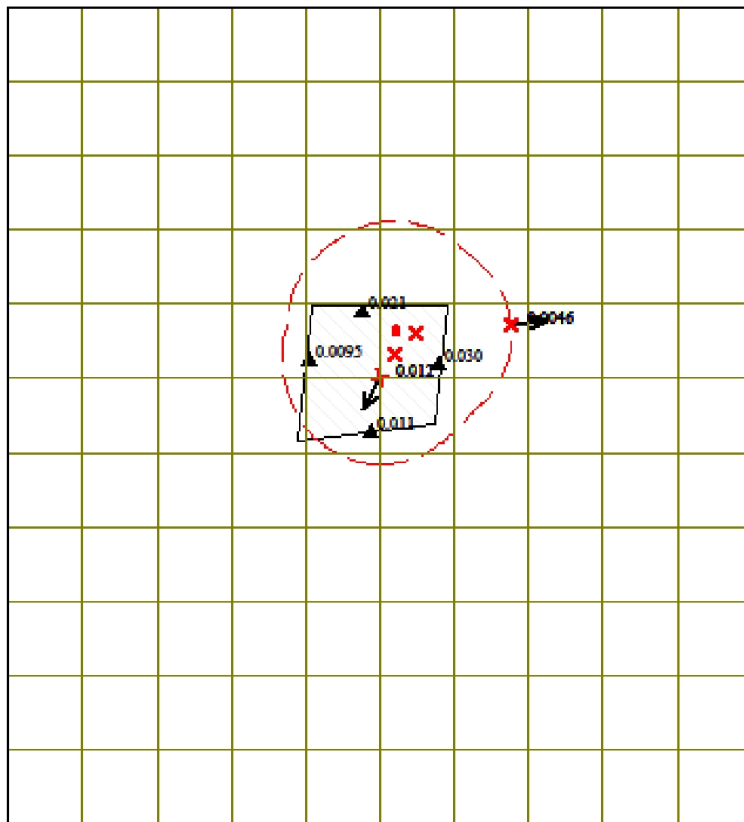
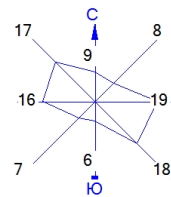


- Условные обозначения:
- Территория предприятия
 - Санитарно-защитные зоны, группа N 01
 - ▲ Расчётные точки, группа N 01
 [0123] Железо (II, III) оксиды (в пересчете на железо) (диЖелезо триоксид, Железа оксид) (274)
 - ‡ Максим. значение концентрации
 - Расч. прямоугольник N 01
 - Сетка для РП N 01
- Изолинии в долях ПДК



Макс концентрация 0.0115764 ПДК достигается в точке x= 262 y= 169
 При опасном направлении 31° и опасной скорости ветра 1.14 м/с
 Расчетный прямоугольник № 1, ширина 3880 м, высота 4268 м,
 шаг расчетной сетки 388 м, количество расчетных точек 11*12
 Расчёт на существующее положение.

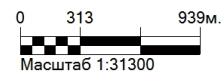
Город : 006 Жыльойский р-н
 Объект : 0061 Обустройство площадки скважин Прибрежное Вар.№ 1
 ПК ЭРА v4.0 Модель: МРК-2014
 1337 Углерод оксид (Окись углерода, Угарный газ) (584)



Условные обозначения:

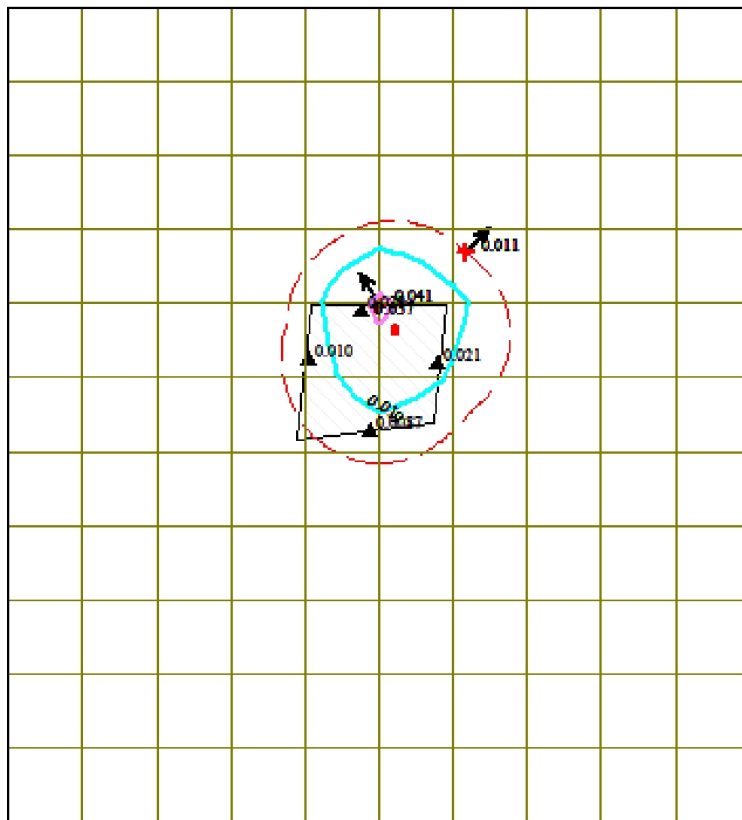
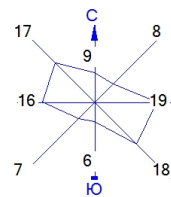
- Территория предприятия
- Санитарно-защитные зоны, группа N 01
- Расчётные точки, группа N 01
- [0123] Железо (II, III) оксиды (в пересчете на железо) (ди)Железо триоксид, Железа оксид) (274)
- Максим. значение концентрации
- Расч. прямоугольник N 01
- Сетка для РП N 01

Изолинии в долях ПДК

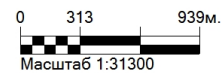


Макс концентрация 0.0121353 ПДК достигается в точке $x=262$ $y=169$
 При опасном направлении 30° и опасной скорости ветра 0.93 м/с
 Расчетный прямоугольник № 1, ширина 3880 м, высота 4268 м,
 шаг расчетной сетки 388 м, количество расчетных точек 11×12
 Расчёт на существующее положение.

Город : 006 Жыльойский р-н
 Объект : 0061 Обустройства площадки скважин Прибрежное Вар.№ 1
 ТК ЭРА v4.0 Модель: МРК-2014
 3342 Фтористые газообразные соединения /в пересчете на фтор/ (617)



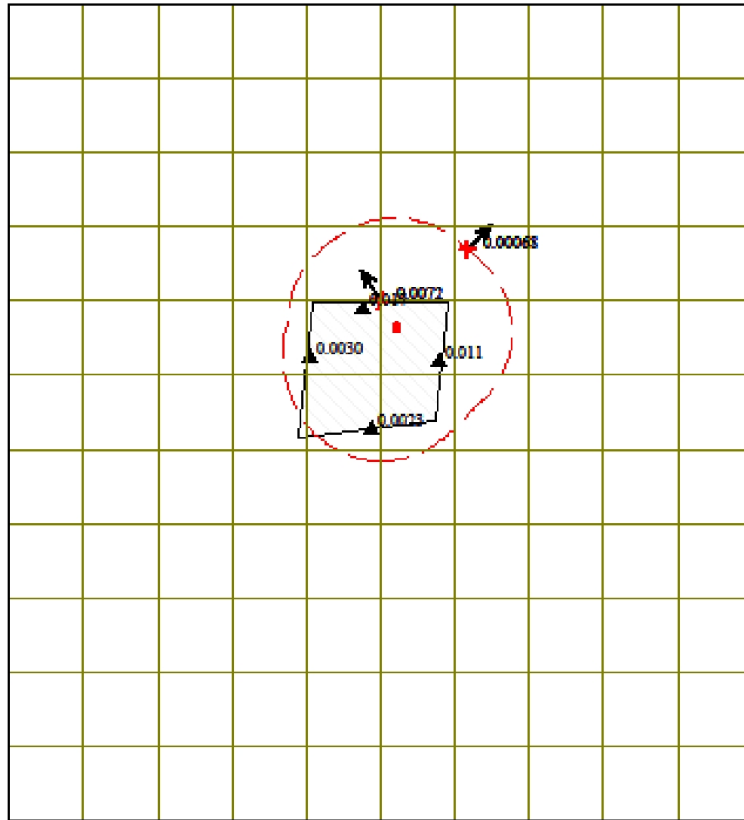
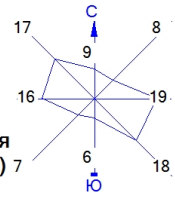
- Условные обозначения:
- Территория предприятия
 - Санитарно-защитные зоны, группа N 01
 - Расчётные точки, группа N 01
 - [0123] Железо (II, III) оксиды (в пересчете на железо) (диЖелезо триоксид, Железа оксид) (274)
 - Максим. значение концентрации
 - Расч. прямоугольник N 01
 - Сетка для РП N 01
- Изолинии в долях ПДК
- 0.019 ПДК
 - 0.037 ПДК



Макс концентрация 0.0409613 ПДК достигается в точке $x=262$ $y=557$
 При опасном направлении 147° и опасной скорости ветра 12 м/с
 Расчетный прямоугольник № 1, ширина 3880 м, высота 4268 м,
 шаг расчетной сетки 388 м, количество расчетных точек 11×12
 Расчёт на существующее положение.

Город : 006 Жыльойский р-н
Объект : 0061 Обустройство площадки скважин Прибрежное Вар.№ 1
ТК ЭРА v4.0 Модель: МРК-2014

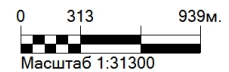
1344 Фториды неорганические плохо растворимые - (алюминия фторид, кальция фторид, натрия
гексафторалюминат) (Фториды неорганические плохо растворимые /в пересчете на фтор/) (615) 7



Условные обозначения:

- Территория предприятия
- Санитарно-защитные зоны, группа N 01
- Расчётные точки, группа N 01
- [0123] Железо (II, III) оксиды (в пересчете на железо) (ди)Железо триоксид, Железа оксид) (274)
- ↑ Максим. значение концентрации
- Расч. прямоугольник N 01
- Сетка для РП N 01

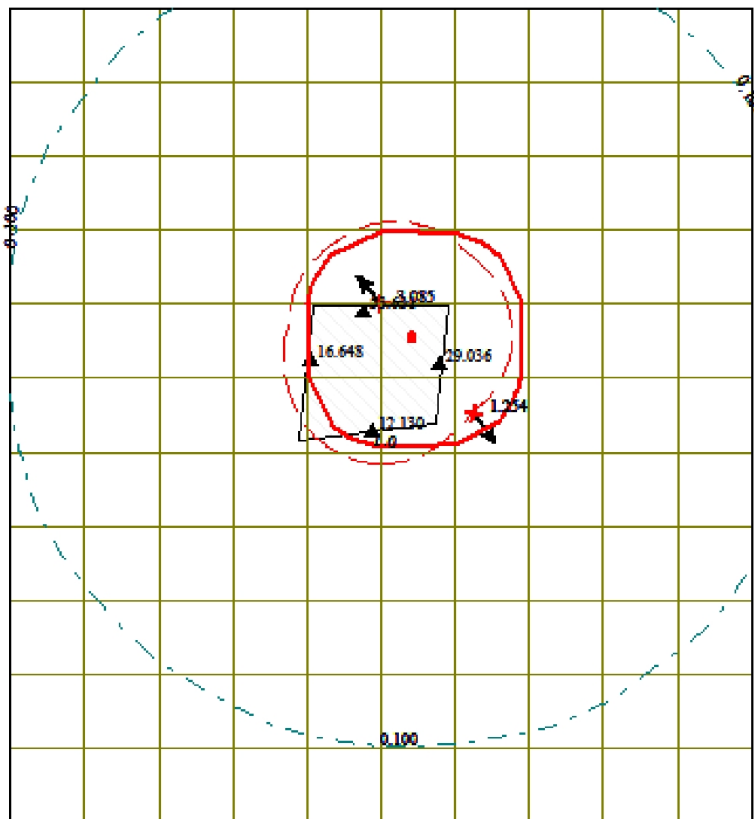
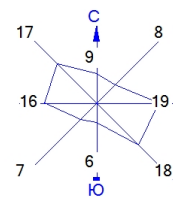
Изолинии в долях ПДК



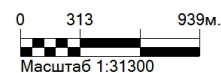
Макс концентрация 0.0071915 ПДК достигается в точке $x=262$ $y=557$
При опасном направлении 147° и опасной скорости ветра 12 м/с
Расчетный прямоугольник № 1, ширина 3880 м, высота 4268 м,
шаг расчетной сетки 388 м, количество расчетных точек 11×12
Расчёт на существующее положение.

РАЗДЕЛ ОХРАНА ОКРУЖАЮЩЕЙ СРЕДЫ К РАБОЧЕМУ ПРОЕКТУ
«ОБУСТРОЙСТВА ПЛОЩАДКИ СКВАЖИН N1, N2, M1 НА МЕСТОРОЖДЕНИИ «ПРИБРЕЖНОЕ» В ПЕРИОД ПРОБНОЙ
ЭКСПЛУАТАЦИИ»

Город : 006 Жыльойский р-н
Объект : 0061 Обустройство площадки скважин Прибрежное Вар.№ 1
ТК ЭРА v4.0 Модель: МРК-2014
0621 Метилбензол (349)

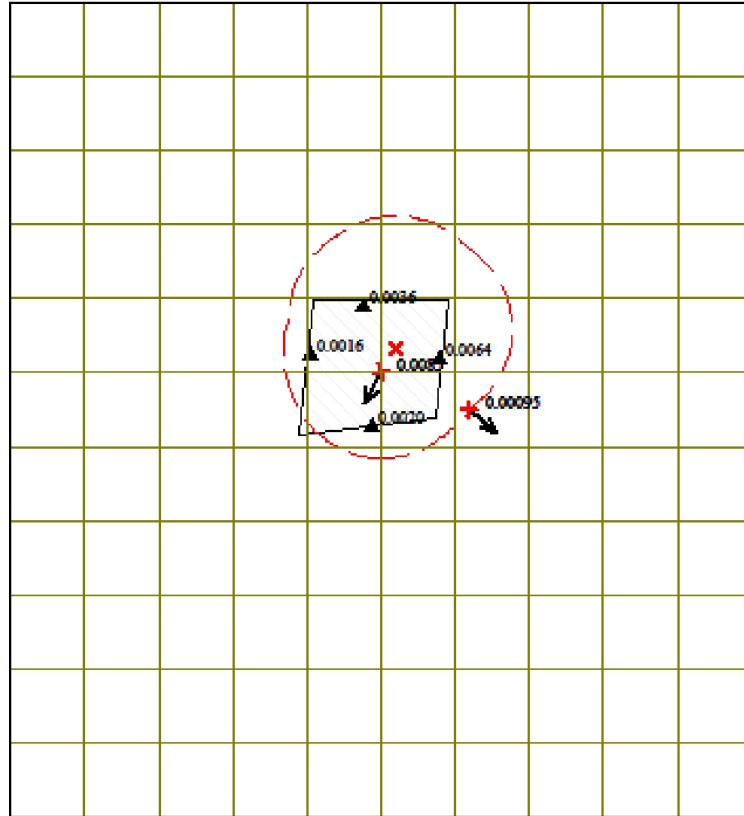
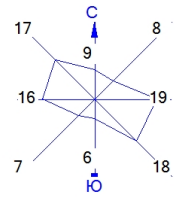


- Условные обозначения:
- Территория предприятия
 - Санитарно-защитные зоны, группа N 01
 - ▲ Расчётные точки, группа N 01
 - ▲ [0123] Железо (II, III) оксиды (в пересчете на железо) (ди)Железо триоксид, Железа оксид) (274)
 - ‡ Максим. значение концентрации
 - Расч. прямоугольник N 01
 - Сетка для РП N 01
- Изолинии в долях ПДК
- 0.100 ПДК
 - 1.0 ПДК



Макс концентрация 3.0851045 ПДК достигается в точке $x=262$ $y=557$
При опасном направлении 137° и опасной скорости ветра 12 м/с
Расчетный прямоугольник № 1, ширина 3880 м, высота 4268 м,
шаг расчетной сетки 388 м, количество расчетных точек 11×12
Расчёт на существующее положение.

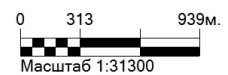
Город : 006 Жылойский р-н
 Объект : 0061 Обустройство площадки скважин Прибрежное Вар.№ 1
 ТК ЭРА v4.0 Модель: МРК-2014
 У703 Бенз/а/пирен (3,4-Бензпирен) (54)



Условные обозначения:

- Территория предприятия
- Санитарно-защитные зоны, группа N 01
- Расчётные точки, группа N 01
- [0123] Железо (II, III) оксиды (в пересчете на железо) (диЖелезо триоксид, Железа оксид) (274)
- Максим. значение концентрации
- Расч. прямоугольник N 01
- Сетка для РП N 01

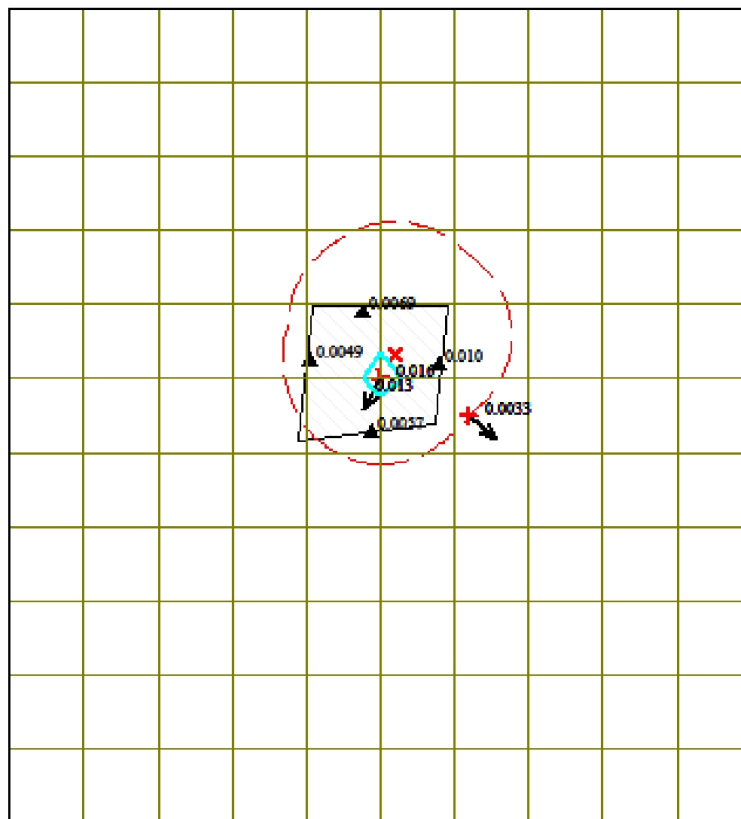
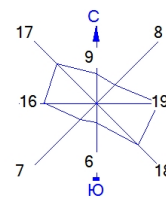
Изолинии в долях ПДК



Макс концентрация 0.0084901 ПДК достигается в точке $x=262$ $y=169$
 При опасном направлении 31° и опасной скорости ветра 12 м/с
 Расчетный прямоугольник № 1, ширина 3880 м, высота 4268 м,
 шаг расчетной сетки 388 м, количество расчетных точек 11×12
 Расчёт на существующее положение.

РАЗДЕЛ ОХРАНА ОКРУЖАЮЩЕЙ СРЕДЫ К РАБОЧЕМУ ПРОЕКТУ
 «ОБУСТРОЙСТВА ПЛОЩАДКИ СКВАЖИН N1, N2, M1 НА МЕСТОРОЖДЕНИИ «ПРИБРЕЖНОЕ» В ПЕРИОД ПРОБНОЙ
 ЭКСПЛУАТАЦИИ»

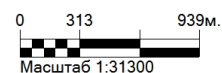
Город : 006 Жыльёйский р-н
 Объект : 0061 Обустройство площадки скважин Прибрежное Вар.№ 1
 ПК ЭРА v4.0 Модель: МРК-2014
 1325 Формальдегид (Метаналь) (609)



Условные обозначения:

- Территория предприятия
- Санитарно-защитные зоны, группа N 01
- Расчётные точки, группа N 01
- [0123] Железо (II, III) оксиды (в пересчете на железо) (диЖелезо триоксид, Железа оксид) (274)
- Максим. значение концентрации
- Расч. прямоугольник N 01
- Сетка для РП N 01

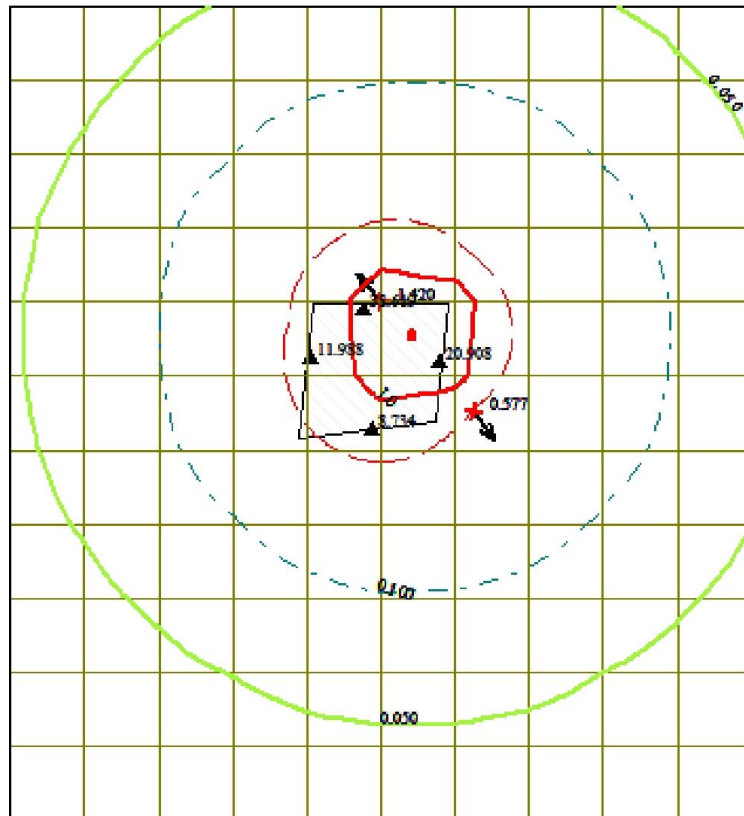
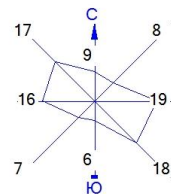
Изолинии в долях ПДК
 — 0.013 ПДК



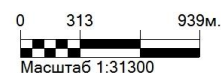
Макс концентрация 0.0155526 ПДК достигается в точке $x=262$ $y=169$
 При опасном направлении 31° и опасной скорости ветра 1.14 м/с
 Расчетный прямоугольник № 1, ширина 3880 м, высота 4268 м,
 шаг расчетной сетки 388 м, количество расчетных точек 11*12
 Расчет на существующее положение.

РАЗДЕЛ ОХРАНА ОКРУЖАЮЩЕЙ СРЕДЫ К РАБОЧЕМУ ПРОЕКТУ
«ОБУСТРОЙСТВА ПЛОЩАДКИ СКВАЖИН N1, N2, M1 НА МЕСТОРОЖДЕНИИ «ПРИБРЕЖНОЕ» В ПЕРИОД ПРОБНОЙ
ЭКСПЛУАТАЦИИ»

Город : 006 Жылойский р-н
Объект : 0061 Обустройство площадки скважин Прибрежное Вар.№ 1
ТК ЭРА v4.0 Модель: МРК-2014
1401 Пропан-2-он (Ацетон) (470)



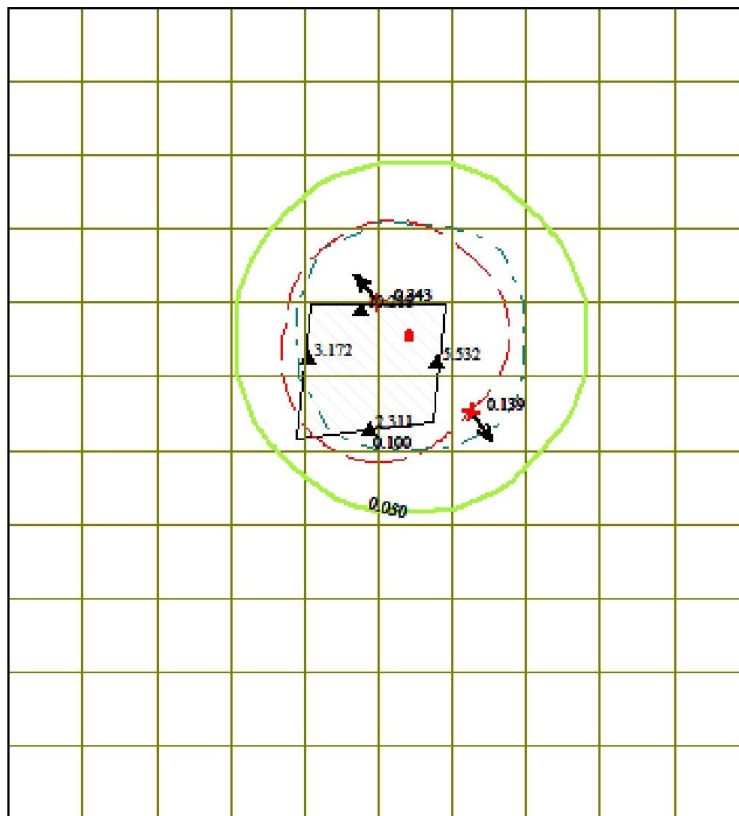
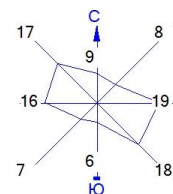
- Условные обозначения:
- Территория предприятия
 - Санитарно-защитные зоны, группа N 01
 - Расчётные точки, группа N 01
 - [0123] Железо (II, III) оксиды (в пересчете на железо) (диЖелезо триоксид, Железа оксид) (274)
 - Максим. значение концентрации
 - Расч. прямоугольник N 01
 - Сетка для РП N 01
- Изолинии в долях ПДК
- 0.050 ПДК
 - 0.100 ПДК
 - 1.0 ПДК



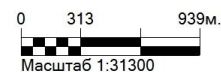
Макс концентрация 1.4202274 ПДК достигается в точке $x=262$ $y=557$
При опасном направлении 137° и опасной скорости ветра 12 м/с
Расчетный прямоугольник № 1, ширина 3880 м, высота 4268 м,
шаг расчетной сетки 388 м, количество расчетных точек 11×12
Расчёт на существующее положение.

РАЗДЕЛ ОХРАНА ОКРУЖАЮЩЕЙ СРЕДЫ К РАБОЧЕМУ ПРОЕКТУ
«ОБУСТРОЙСТВА ПЛОЩАДКИ СКВАЖИН N1, N2, M1 НА МЕСТОРОЖДЕНИИ «ПРИБРЕЖНОЕ» В ПЕРИОД ПРОБНОЙ
ЭКСПЛУАТАЦИИ»

Город : 006 Жыльойский р-н
Объект : 0061 Обустройства площадки скважин Прибрежное Вар.№ 1
ПК ЭРА v4.0 Модель: МРК-2014
2752 Уайт-спирит (1294*)



- Условные обозначения:
- Территория предприятия
 - Санитарно-защитные зоны, группа N 01
 - ▲ Расчётные точки, группа N 01
 - † Максим. значение концентрации
 - Расч. прямоугольник N 01
 - Сетка для РП N 01
- Изолинии в долях ПДК
- 0.050 ПДК
 - 0.100 ПДК



Макс концентрация 0.342814 ПДК достигается в точке $x=262$ $y=557$
При опасном направлении 137° и опасной скорости ветра 12 м/с
Расчетный прямоугольник № 1, ширина 3880 м, высота 4268 м,
шаг расчетной сетки 388 м, количество расчетных точек 11×12
Расчёт на существующее положение.

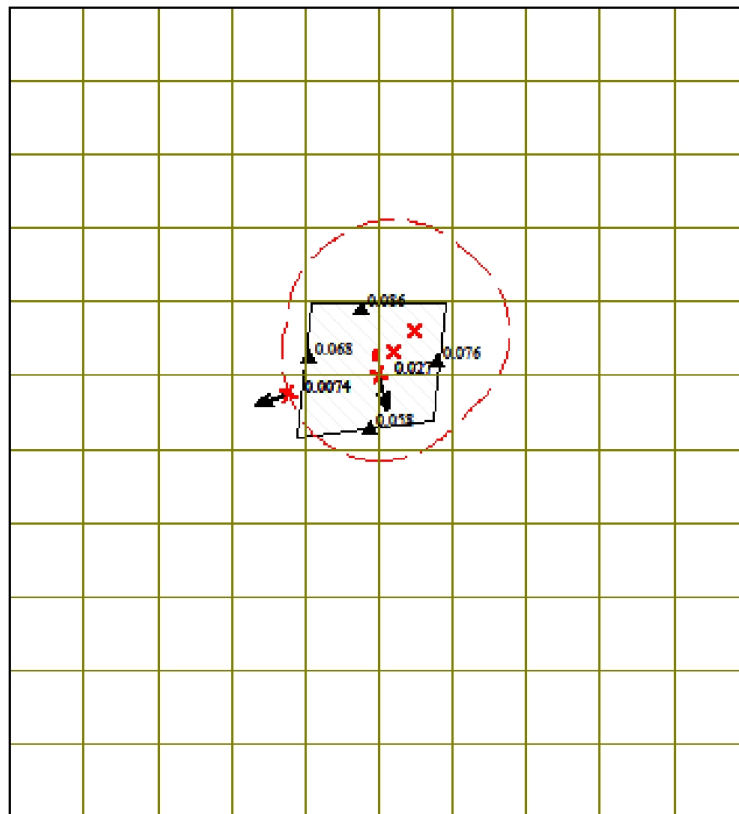
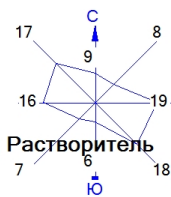
РАЗДЕЛ ОХРАНА ОКРУЖАЮЩЕЙ СРЕДЫ К РАБОЧЕМУ ПРОЕКТУ
«ОБУСТРОЙСТВА ПЛОЩАДКИ СКВАЖИН N1, N2, M1 НА МЕСТОРОЖДЕНИИ «ПРИБРЕЖНОЕ» В ПЕРИОД ПРОБНОЙ
ЭКСПЛУАТАЦИИ»

Город : 006 Жыльойский р-н

Объект : 0061 Обустройство площадки скважин Прибрежное Вар.№ 1

ПК ЭРА v4.0 Модель: МРК-2014

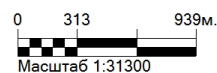
2754 Алканы C12-19 /в пересчете на C/ (Углеводороды предельные C12-C19 (в пересчете на C); Растворитель РПК-265П) (10)



Условные обозначения:

- Территория предприятия
- Санитарно-защитные зоны, группа N 01
- Расчётные точки, группа N 01
- [0123] Железо (II, III) оксиды (в пересчете на железо) (диЖелезо триоксид, Железа оксид) (274)
- Максим. значение концентрации
- Расч. прямоугольник N 01
- Сетка для РП N 01

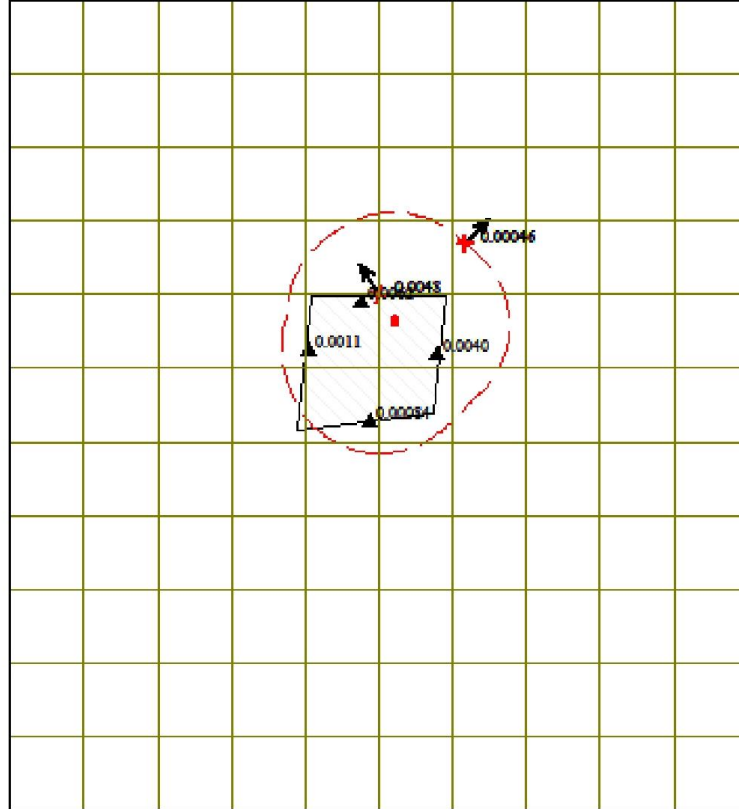
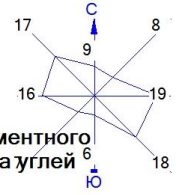
Изолинии в долях ПДК



Макс концентрация 0.0266467 ПДК достигается в точке $x=262$ $y=169$
При опасном направлении 353° и опасной скорости ветра 0.93 м/с
Расчетный прямоугольник № 1, ширина 3880 м, высота 4268 м,
шаг расчетной сетки 388 м, количество расчетных точек 11*12
Расчёт на существующее положение.

РАЗДЕЛ ОХРАНА ОКРУЖАЮЩЕЙ СРЕДЫ К РАБОЧЕМУ ПРОЕКТУ
«ОБУСТРОЙСТВА ПЛОЩАДКИ СКВАЖИН N1, N2, M1 НА МЕСТОРОЖДЕНИИ «ПРИБРЕЖНОЕ» В ПЕРИОД ПРОБНОЙ
ЭКСПЛУАТАЦИИ»

Город : 006 Жылыойский р-н
 Объект : 0061 Обустройство площадки скважин Прибрежное Вар.№ 1
 ПК ЭРА v4.0 Модель: МРК-2014
 2908 Пыль неорганическая, содержащая двуокись кремния в %: 70-20 (шамот, цемент, пыль цементного производства - глина, глинистый сланец, доменный шлак, песок, клинкер, зола, кремнезем, зола углей казахстанских месторождений) (494)



Условные обозначения:

- Территория предприятия
- Санитарно-защитные зоны, группа N 01
- ▲ Расчётные точки, группа N 01
 [0123] Железо (II, III) оксиды (в пересчете на железо) (диЖелезо триоксид, Железа оксид) (274)
- ‡ Максим. значение концентрации
- Расч. прямоугольник N 01
- Сетка для РП N 01

Изолинии в долях ПДК

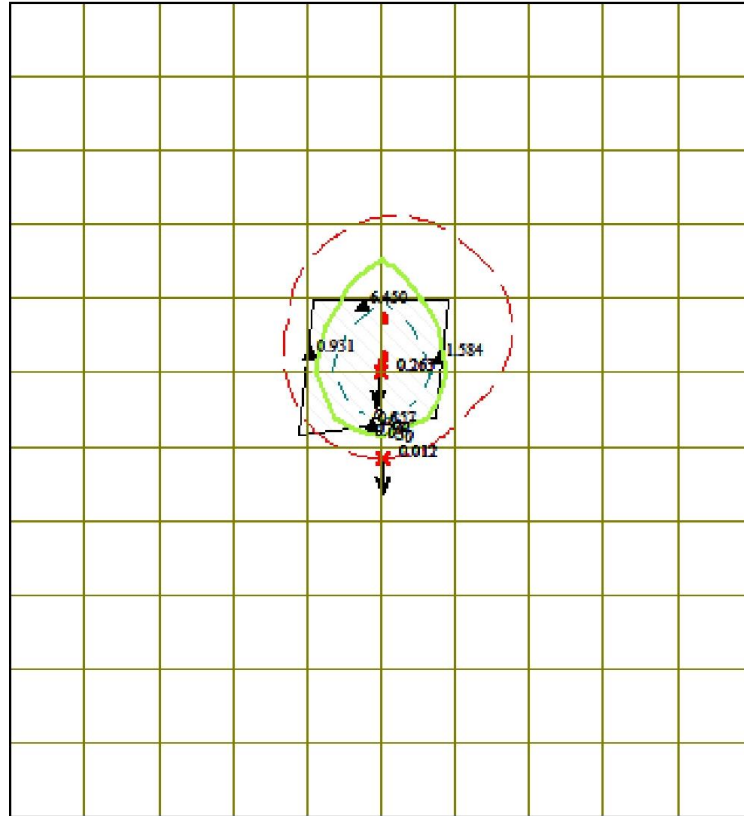


Макс концентрация 0.0047943 ПДК достигается в точке x= 262 y= 557
 При опасном направлении 147° и опасной скорости ветра 12 м/с
 Расчетный прямоугольник № 1, ширина 3880 м, высота 4268 м,
 шаг расчетной сетки 388 м, количество расчетных точек 11*12
 Расчет на существующее положение.

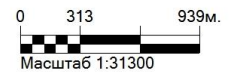
РАЗДЕЛ ОХРАНА ОКРУЖАЮЩЕЙ СРЕДЫ К РАБОЧЕМУ ПРОЕКТУ
«ОБУСТРОЙСТВА ПЛОЩАДКИ СКВАЖИН N1, N2, M1 НА МЕСТОРОЖДЕНИИ «ПРИБРЕЖНОЕ» В ПЕРИОД ПРОБНОЙ
ЭКСПЛУАТАЦИИ»

Город : 006 Жыльойский р-н
Объект : 0061 Обустройство площадки скважин Прибрежное Вар.№ 1
ТК ЭРА v4.0 Модель: МРК-2014

2909 Пыль неорганическая, содержащая двуокись кремния в %: менее 20 (доломит, пыль цементного производства, известняк, мел, огарки, сырьевая смесь, пыль вращающихся печей, боксит) (495*)



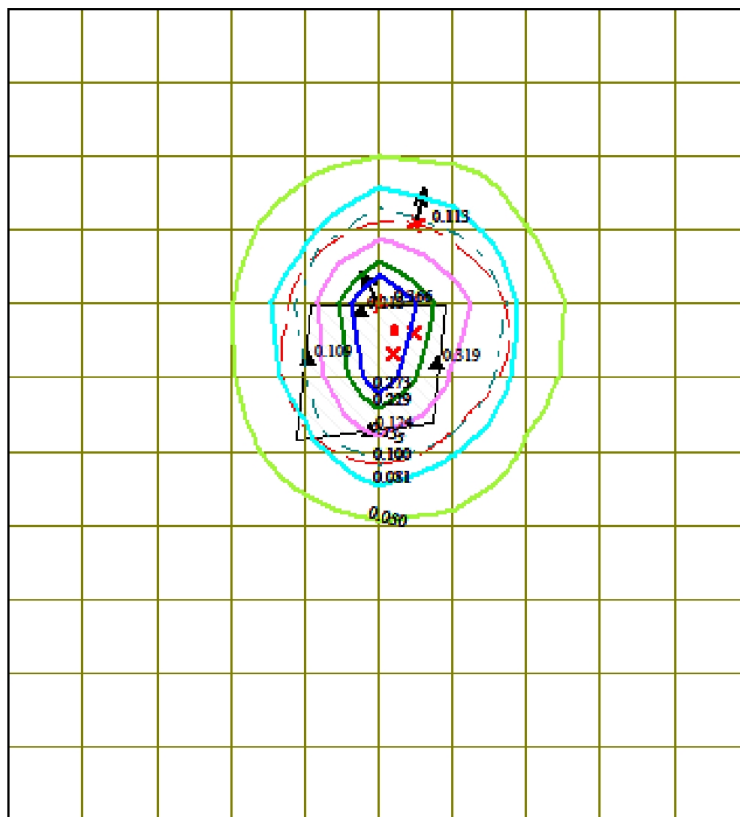
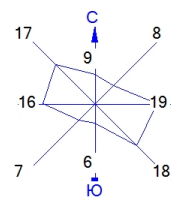
- | | |
|--|----------------------|
| Условные обозначения: | Изолинии в долях ПДК |
| Территория предприятия | 0.050 ПДК |
| Санитарно-защитные зоны, группа N 01 | 0.100 ПДК |
| Расчётные точки, группа N 01 | |
| [0123] Железо (II, III) оксиды (в пересчете на железо) (диЖелезо триоксид, Железа оксид) (274) | |
| Максим. значение концентрации | |
| Расч. прямоугольник N 01 | |
| Сетка для РП N 01 | |



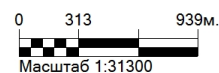
Макс концентрация 0.2625904 ПДК достигается в точке $x=262$ $y=169$
При опасном направлении 9° и опасной скорости ветра 0.75 м/с
Расчетный прямоугольник № 1, ширина 3880 м, высота 4268 м,
шаг расчетной сетки 388 м, количество расчетных точек 11*12
Расчёт на существующее положение.

РАЗДЕЛ ОХРАНА ОКРУЖАЮЩЕЙ СРЕДЫ К РАБОЧЕМУ ПРОЕКТУ
«ОБУСТРОЙСТВА ПЛОЩАДКИ СКВАЖИН N1, N2, M1 НА МЕСТОРОЖДЕНИИ «ПРИБРЕЖНОЕ» В ПЕРИОД ПРОБНОЙ
ЭКСПЛУАТАЦИИ»

Город : 006 Жыльойский р-н
Объект : 0061 Обустройства площадки скважин Прибрежное Вар.№ 1
ПК ЭРА v4.0 Модель: МРК-2014
6007 0301+0330



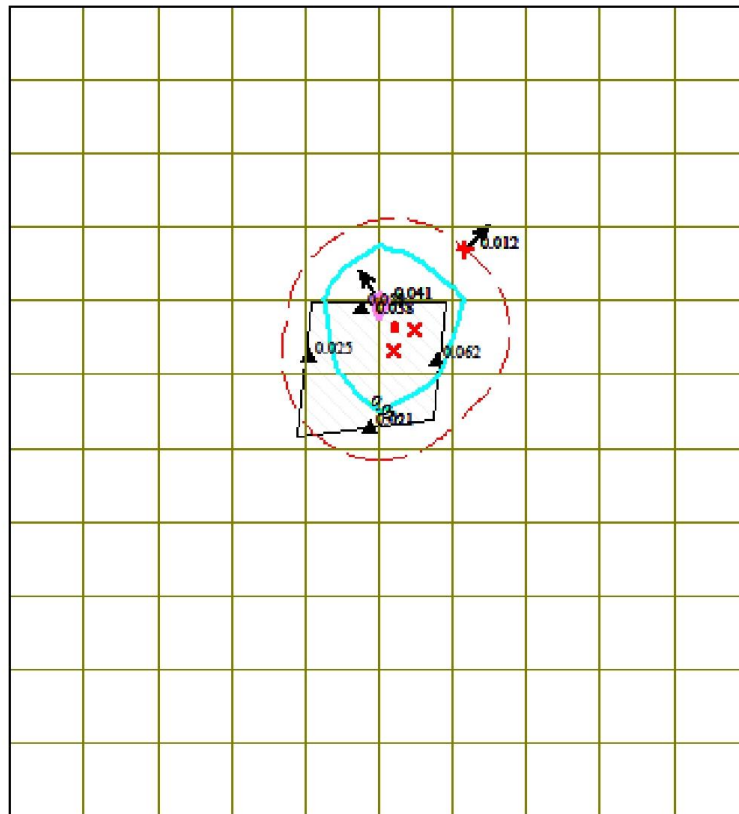
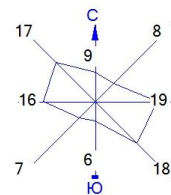
- | | |
|--|--|
| Условные обозначения: | Изолинии в долях ПДК |
| <ul style="list-style-type: none"> ▭ Территория предприятия ▭ Санитарно-защитные зоны, группа N 01 ▲ Расчётные точки, группа N 01 † Максим. значение концентрации ▭ Расч. прямоугольник N 01 ▭ Сетка для РП N 01 | <ul style="list-style-type: none"> — 0.050 ПДК — 0.081 ПДК — 0.100 ПДК — 0.155 ПДК — 0.229 ПДК — 0.273 ПДК |



Макс концентрация 0.3664698 ПДК достигается в точке $x=262$ $y=557$
При опасном направлении 149° и опасной скорости ветра 0.84 м/с
Расчетный прямоугольник № 1, ширина 3880 м, высота 4268 м,
шаг расчетной сетки 388 м, количество расчетных точек 11×12
Расчёт на существующее положение.

РАЗДЕЛ ОХРАНА ОКРУЖАЮЩЕЙ СРЕДЫ К РАБОЧЕМУ ПРОЕКТУ
«ОБУСТРОЙСТВА ПЛОЩАДКИ СКВАЖИН N1, N2, M1 НА МЕСТОРОЖДЕНИИ «ПРИБРЕЖНОЕ» В ПЕРИОД ПРОБНОЙ
ЭКСПЛУАТАЦИИ»

Город : 006 Жыльойский р-н
Объект : 0061 Обустройство площадки скважин Прибрежное Вар.№ 1
ПК ЭРА v4.0 Модель: МРК-2014
6041 0330+0342



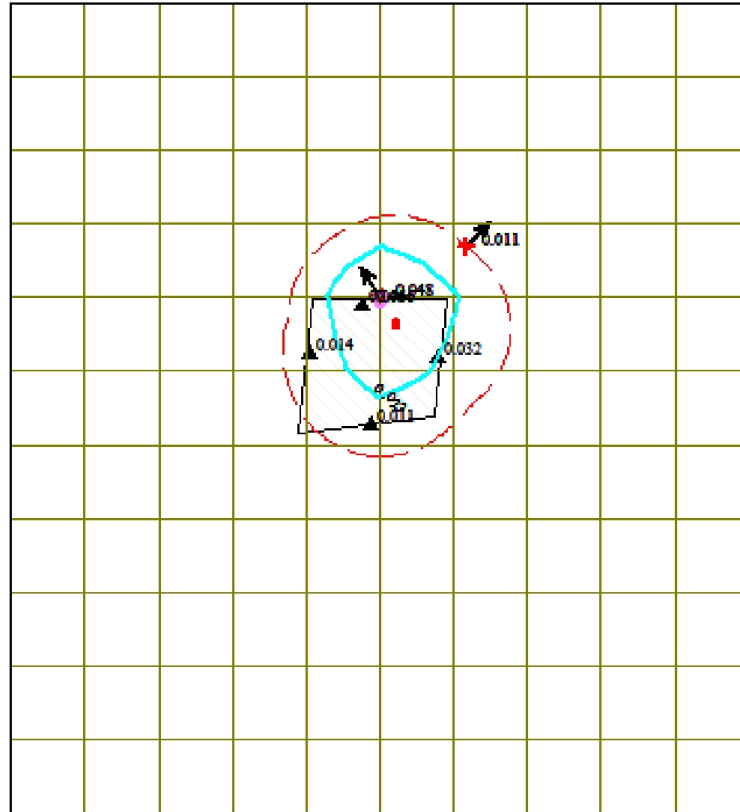
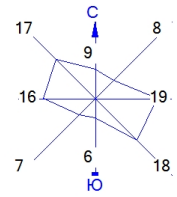
- Условные обозначения:
- Территория предприятия
 - Санитарно-защитные зоны, группа N 01
 - Расчётные точки, группа N 01
[0123] Железо (II, III) оксиды (в пересчете на железо) (диЖелезо триоксид, Железа оксид) (274)
 - Максим. значение концентрации
 - Расч. прямоугольник N 01
 - Сетка для РП N 01
- Изолинии в долях ПДК
- 0.020 ПДК
 - 0.038 ПДК



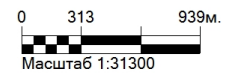
Макс концентрация 0.0410529 ПДК достигается в точке $x=262$ $y=557$
При опасном направлении 147° и опасной скорости ветра 12 м/с
Расчетный прямоугольник № 1, ширина 3880 м, высота 4268 м,
шаг расчетной сетки 388 м, количество расчетных точек 11×12
Расчёт на существующее положение.

РАЗДЕЛ ОХРАНА ОКРУЖАЮЩЕЙ СРЕДЫ К РАБОЧЕМУ ПРОЕКТУ
 «ОБУСТРОЙСТВА ПЛОЩАДКИ СКВАЖИН N1, N2, M1 НА МЕСТОРОЖДЕНИИ «ПРИБРЕЖНОЕ» В ПЕРИОД ПРОБНОЙ
 ЭКСПЛУАТАЦИИ»

Город : 006 Жыльойский р-н
 Объект : 0061 Обустройство площадки скважин Прибрежное Вар.№ 1
 ПК ЭРА v4.0 Модель: МРК-2014
 6359 0342+0344



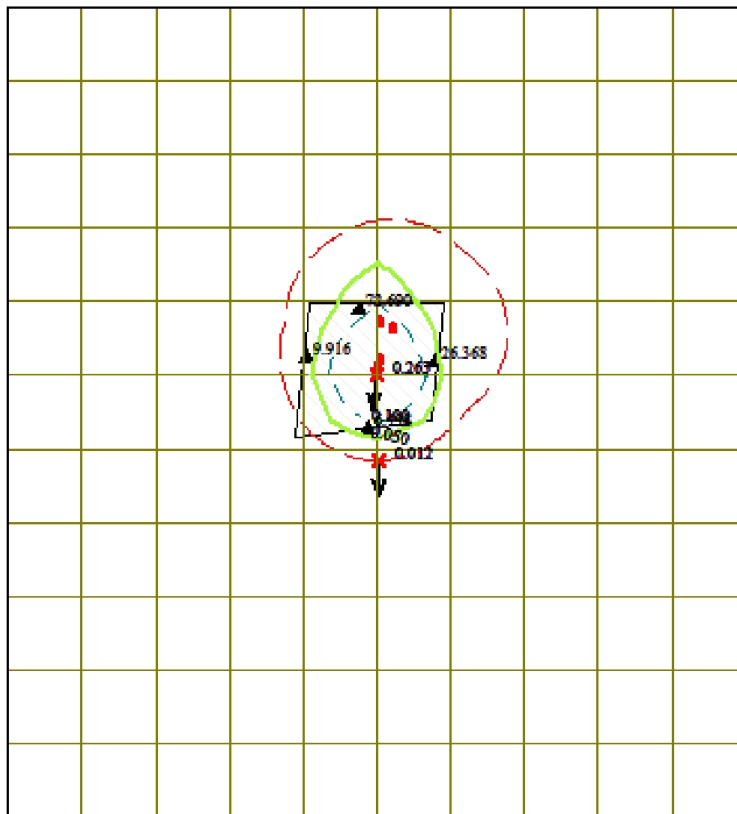
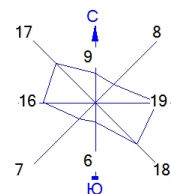
- Условные обозначения:
- Территория предприятия
 - Санитарно-защитные зоны, группа N 01
 - Расчётные точки, группа N 01
 - [0123] Железо (II, III) оксиды (в пересчете на железо) (диЖелезо триоксид, Железа оксид) (274)
 - Максим. значение концентрации
 - Расч. прямоугольник N 01
 - Сетка для РП N 01
- Изолинии в долях ПДК
- 0.023 ПДК
 - 0.046 ПДК



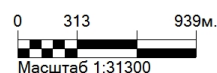
Макс концентрация 0.0481528 ПДК достигается в точке x= 262 y= 557
 При опасном направлении 147° и опасной скорости ветра 12 м/с
 Расчетный прямоугольник № 1, ширина 3880 м, высота 4268 м,
 шаг расчетной сетки 388 м, количество расчетных точек 11*12
 Расчет на существующее положение.

РАЗДЕЛ ОХРАНА ОКРУЖАЮЩЕЙ СРЕДЫ К РАБОЧЕМУ ПРОЕКТУ
«ОБУСТРОЙСТВА ПЛОЩАДКИ СКВАЖИН N1, N2, M1 НА МЕСТОРОЖДЕНИИ «ПРИБРЕЖНОЕ» В ПЕРИОД ПРОБНОЙ
ЭКСПЛУАТАЦИИ»

Город : 006 Жыльойский р-н
 Объект : 0061 Обустройства площадки скважин Прибрежное Вар.№ 1
 ПК ЭРА v4.0 Модель: МРК-2014
 __ПЛ 2908+2909



- Условные обозначения:
- Территория предприятия
 - Санитарно-защитные зоны, группа N 01
 - ▲ Расчётные точки, группа N 01
 - ↑ Максим. значение концентрации
 - Расч. прямоугольник N 01
 - Сетка для РП N 01
- Изолинии в долях ПДК
- 0.050 ПДК
 - 0.100 ПДК



Макс концентрация 0.2628891 ПДК достигается в точке $x= 262$ $y= 169$
 При опасном направлении 9° и опасной скорости ветра 0.75 м/с
 Расчетный прямоугольник № 1, ширина 3880 м, высота 4268 м,
 шаг расчетной сетки 388 м, количество расчетных точек 11*12
 Расчет на существующее положение.

Приложение №11 Лицензия



ГОСУДАРСТВЕННАЯ ЛИЦЕНЗИЯ

Выдана СУЛТАНОВА АЙНУР РУСЛАНОВНА Г. АТЫРАУ, УЛ. ВАЛИХАНОВА
полное наименование местонахождения, реквизиты юридического лица / полностью фамилия, имя, отчество физического лица

на занятие выполнение работ и оказание услуг в области охраны окружающей среды
наименование вида деятельности (действия) в соответствии

с Законом Республики Казахстан «О лицензировании»

Особые условия действия лицензии Лицензия действительна на территории Республики Казахстан
в соответствии со статьей 4 Закона

Орган, выдавший лицензию МИНИСТЕРСТВО ОХРАНЫ ОКРУЖАЮЩЕЙ СРЕДЫ РК
полное наименование органа лицензирования

Руководитель (уполномоченное лицо) Турекельдиев С.М.
фамилия и инициалы руководителя (уполномоченного лица)

органа, выдавшего лицензию

Дата выдачи лицензии « 16 » сентября 20 11.

Номер лицензии 02207P № 0043002

Город Астана

г. Алматы, 09.



ПРИЛОЖЕНИЕ К ГОСУДАРСТВЕННОЙ ЛИЦЕНЗИИ

Номер лицензии 02207P №

Дата выдачи лицензии «16» сентября 20 11 г.

Перечень лицензируемых видов работ и услуг, входящих в состав лицензируемого вида деятельности

природоохранное проектирование, нормирование

Филиалы, представительства

полное наименование, местонахождение, реквизиты

СУЛТАНОВА АЙНУР РУСЛАНОВНА Г.АТЫРАУ
УЛ.ВАЛИХАНОВА 6А-55

Производственная база

местонахождение

Орган, выдавший приложение к лицензии

полное наименование органа, выдавшего

МИНИСТЕРСТВО ОХРАНЫ ОКРУЖАЮЩЕЙ СРЕДЫ РК
приложение к лицензии

Руководитель (уполномоченное лицо)

Турекельдиев С.М.

фамилия и инициалы руководителя (уполномоченного лица)
органа, выдавшего приложение к лицензии

Дата выдачи приложения к лицензии «16» сентября 20 11 г.

Номер приложения к лицензии № 0074831

Город Астана