

ПРИЛОЖЕНИЯ

Приложение 1 Лицензия ТОО «Центр прикладной экологии АСБК»



24021482



ЛИЦЕНЗИЯ

14.06.2024 года

02788P

Выдана

Товарищество с ограниченной ответственностью "Центр прикладной биологии АСБК"

010000, Республика Казахстан, г. Астана, улица Бойбегиния, дом № 18, 406
ИНН: 240440017273

(полное наименование, местонахождение, бизнес-идентификационный номер юридического лица (в том числе иностранного юридического лица), бизнес-идентификационный номер физлица или представительства иностранного юридического лица – в случае отсутствия бизнес-идентификационного номера у юридического лица/личности физлица, имя, отчество (в случае наличия), индивидуальный идентификационный номер физического лица)

на занятие

Выполнение работ и оказание услуг в области охраны окружающей среды

(наименование лицензируемого вида деятельности в соответствии с Законом Республики Казахстан «О разрешениях и уведомлениях»)

Особые условия

(в соответствии со статьей 36 Закона Республики Казахстан «О разрешениях и уведомлениях»)

Примечание

Неотчуждаемая, класс I

(отчуждаемость, класс разрешения)

Лицензиар

Республиканское государственное учреждение "Комитет экологического регулирования и контроля Министерства экологии и природных ресурсов Республики Казахстан". Министерство экологии и природных ресурсов Республики Казахстан.

(полное наименование лицензиара)

**Руководитель
(уполномоченное лицо)**

Умаров Ермек

(фамилия, имя, отчество (в случае наличия))

Дата первичной выдачи

**Срок действия
лицензии**

Место выдачи

г. Астана





ПРИЛОЖЕНИЕ К ЛИЦЕНЗИИ

Номер лицензии: 02788Р

Дата выдачи лицензии: 14.06.2024 год

Подвид(ы) лицензируемого вида деятельности

- Природоохранное просветительство, нормирование для объектов I категории

(взаимное подвид лицензируемого вида деятельности в соответствии с Законом Республики Казахстан «О регулировании и урегулировании»)

Лицензиат

Товарищество с ограниченной ответственностью "Центр прикладной биологии АСБК"

010000, Республика Казахстан, г.Астана, улица Бейбітшілік, дом № 18, 406,
БИН: 230440017273

(полное наименование, местонахождение, бизнес-идентификационный номер юридического лица (в том числе иностранного юридического лица), бизнес-идентификационный номер физлица или представительства иностранного юридического лица – в случае отсутствия бизнес-идентификационного номера у юридического лица/лицозастолье, имя, отчество (в случае наличия), индивидуальный идентификационный номер физического лица)

Производственная база

Алматы, ул. Ходжаева, 67, офис 205

(местонахождение)

Особые условия действия лицензии

Вода природная (поверхностная, подземная, талая, морская, грунтовая), атмосферные осадки; Вода сточная промышленная и канализационная (в том числе очищенные сточные воды, техническая вода, ливневые стоки); Вода хозяйственно-питьевого назначения (вода из источников хозяйственно-питьевого водоснабжения, из централизованных и нецентрализованных систем водоснабжения); Выбросы промышленных предприятий в атмосферу; Атмосферный воздух (населенных (селитебных) мест, санитарно-защитной зоны, подфакельных постов); Воздух рабочей зоны; Парниковые газы и озоноразрушающие вещества (промышленные выбросы); Физические факторы производственной среды, населенных (селитебных) мест, санитарно-защитной зоны, жилых и общественных зданий; Земельные участки, помещения, здания и сооружения, рабочие места, территории населенных (селитебных) мест, санитарно-защитной зоны; Почва, грунты, донные отложения, ил; Гидробиология: природные и поверхностные воды; Гидробиология: донные отложения.

(в соответствии со статьей 36 Закона Республики Казахстан «О регулировании и урегулировании»)



Лицензиар	Республиканское государственное учреждение "Комитет экологического регулирования и контроля Министерства экологии и природных ресурсов Республики Казахстан". Министерство экологии и природных ресурсов Республики Казахстан. <hr/> (полное наименование органа, выдавшего приложение к лицензии)
Руководитель (уполномоченное лицо)	Умаров Ермак <hr/> (фамилия, имя, отчество (в случае наличия))
Номер приложения	001
Срок действия	
Дата выдачи приложения	14.06.2024
Место выдачи	г.Астана <hr/> (наименование подразделения лицензирующего органа деятельности в соответствии с Законом Республики Казахстан «О разрешениях и уведомлениях»)



Приложение 2 Акты на землеотвод




Жер учаскесіне арналған акт № 2025-7989603

Акт на земельный участок № 2025-7989603

1. Жер учаскесінің кадастрлық нөмірі/ Кадастровый номер земельного участка	06:093:041:230
2. Жер учаскесінің мекенжайы, мекенжайдың тіркеу коды* Адрес земельного участка, регистрационный код адреса *	Жамбыл обл., Мойынқұм ауд. (жел электр станциясы мен кірме жолдың құрылысын жүргізу үшін) обл. Жамбылская, р-н Мойынқумский (для строительства ветровой электростанции и подъездного пути)
3. Жер учаскесіне құқық түрі Вид право на земельный участок	уақытша өтеулі ұзақ мерзімді жер пайдалану временное возмездное долгосрочное землепользование
4. Жалға алудың аяқталу мерзімі мен күні ** Срок и дата окончания аренды **	49 жыл 49 лет
5. Жер учаскесінің алаңы, гектар*** Площадь земельного участка, гектар***	171.0166 171.0166
6. Жердің санаты Категория земель	Өнеркәсіп, көлік, байланыс жері, ғарыш қызметі, қорғаныс, ұлттық қауіпсіздік, ядролық қауіпсіздік аймағы мұқтажына арналған жер және ауыл шаруашылығына арналмаған өзге де жер Земли промышленности, транспорта, связи, для нужд космической деятельности, обороны, национальной безопасности, зоны ядерной безопасности и иного несельскохозяйственного назначения
7. Жер учаскесінің нысаналы мақсаты**** Елді мекендегі функционалдық аймақ (бар болса)***** Целевое назначение земельного участка**** Функциональная зона в населенном пункте (при наличии)*****	жел электр станциясы мен кірме жолдың құрылысын жүргізу үшін, Басқа для строительства ветровой электростанции и подъездного пути , Иная
8. Жер учаскесін пайдаланудағы шектеулер мен ауыртпалықтар Ограничения в использовании и обременения земельного участка	- -
9. Бөлінуі (бөлінеді/бөлінбейді) Делимость (делимый/неделимый)	Бөлінетін Делимый

Осы құжат «Электрондық құжат және электрондық цифрлық қолтаңба туралы» 2003 жылғы 7 қаңтардағы N 370-II ҚРЗ 1 бабына сәйкес қағаз жеткізгіштегі құжатпен бірдей.
Данный документ согласно пункту 1 статьи 370-II ЗРК от 7 января 2003 года «Об электронном документе и электронной цифровой подписи» равнозначен документу на
бумажном носителе.



*штрих-код ЖМБМК АЖ-дан алынған және қызмет берушінің электрондық-цифрлық қолтаңбасымен қол қойылған деректерді қамтиды: «Азаматтарға арналған үкімет»
мемлекеттік корпорациясы» коммерциалық емес акционерлік қоғамның Жамбыл обласы бойынша филиалының Мойынқұм аудандық тіркеу және жер кадастры бөлімі
*штрих-код содержит данные, полученные из ИС ЕГКН и подписанные электронно-цифровой подписью услугодателя: Отдел Мойынқумского района по регистрации и
земельному кадастру филиала некоммерческого акционерного общества «Государственная корпорация «Правительство для граждан» по жамбылской области

Ескертпе / Примечание:

* Мекенжайдың тіркеу коды болған жағдайда көрсетіледі/Регистрационный код адреса указывается при наличии.


** Аяқталу мерзімі мен күні уақытша жер пайдалану кезінде көрсетіледі/Срок и дата окончания указывается при временном землепользовании.

*** Қосымша жер учаскесінің үлесі бар болған жағдайда көрсетіледі/Дополнительно указывается доля площади земельного участка при наличии.

**** Қосымша жеке қосалқы шаруашылық жүргізу үшін берілетін жер учаскесінің телімінің түрі көрсетіледі/В случае предоставления для ведения личного подсобного хозяйства, указывается вид надела земельного участка.

***** Жергілікті атқарушы органның шешіміне сәйкес елді мекендер жерлеріндегі функционалдық аймақ/Функциональная зона на землях населенных пунктов согласно решения местного исполнительного органа.

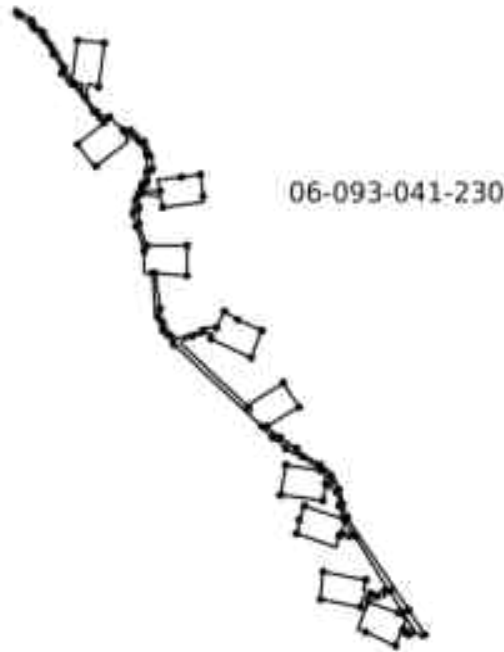
Осы құжат «Электрондық құжат және электрондық цифрлық қолтаңба туралы» 2003 жылғы 7 қаңтардағы N 370-II ҚРЗ 1 бабына сәйкес қағаз жеткізгіштегі құжатпен бірдей. Данный документ согласно пункту 1 статьи 370-II ЗРК от 7 января 2003 года «Об электронном документе и электронной цифровой подписи» равнозначен документу на бумажном носителе.



*штрих-код ЖМБМК АЖ-дан алынған және қызмет берушінің электрондық-цифрлық қолтаңбасымен қол қойылған деректерді қамтиды: «Азаматтарға арналған үкімет» мемлекеттік корпорациясы» коммерциялық емес акционерлік қоғамның Жамбыл обласы бойынша филиалының Мойынқұм аудандық тіркеу және жер кадастры бөлімі

*штрих-код содержит данные, полученные из ИС ЕГКН и подписанные электронно-цифровой подписью услугодателя: Отдел Мойынкумского района по регистрации и земельному кадастру филиала некоммерческого акционерного общества «Государственная корпорация «Правительство для граждан» по жамбылской области

Жер учаскесінің жоспары*
План земельного участка*




Масштаб: 1:100000

Сызықтардың өлшемін шығару
Выноска мер линий

Бұрылысты нүктелердің № № поворотных точек	Сызықтардың өлшемі Меры линий
Жылжымайтын мүліктің бірыңғай мемлекеттік кадастры ақпараттық жүйесінің жария кадастрлық картасында көрсетілген координаттар жүйесіндегі сызықтардың өлшемдері Меры линий в системе координат, указанной в публичной кадастровой карте информационной системы единого государственного кадастра недвижимости	
1-2	128.90
2-3	88.21
3-4	89.48
4-5	56.24
5-6	410.76


Осы құжат «Электрондық құжат және электрондық цифрлық қолтаңба туралы» 2003 жылғы 7 қаңтардағы N 370-ІІ ҚРЗ 1 бабына сәйкес қағаз жеткізгіштегі құжатпен бірдей. Данный документ согласно пункту 1 статьи 370-ІІ ЗРК от 7 января 2003 года «Об электронном документе и электронной цифровой подписи» равнозначен документу на бумажном носителе.



*штрих-код ЖМБМК АЖ-дан алынған және қызмет берушінің электрондық-цифрлық қолтаңбасымен қол қойылған деректерді қамтиды: «Азаматтарға арналған үкімет» мемлекеттік корпорациясы» коммерциялық емес акционерлік қоғамның Жамбыл облысы бойынша филиалының Мойынқұм аудандық тіркеу және жер кадастры бөлімі
*штрих-код содержит данные, полученные из ИС ЕГКН и подписанные электронно-цифровой подписью услугодателя: Отдел Мойынқумского района по регистрации и земельному кадастру филиала некоммерческого акционерного общества «Государственная корпорация «Правительство для граждан» по жамбылской области

6-7	300.0
7-8	450.0
8-9	130.20
9-10	125.26
10-11	172.92
11-12	17.68
12-13	17.68
13-14	17.68
14-15	17.68
15-16	17.68
16-17	17.68
17-18	17.68
18-19	17.68
19-20	17.68
20-21	49.64
21-22	102.22
22-23	161.71
23-24	16.47
24-25	16.47
25-26	16.47
26-27	16.47
27-28	16.47
28-29	16.47
29-30	16.47
30-31	16.47
31-32	16.47
32-33	16.47
33-34	16.47
34-35	16.47
35-36	16.47
36-37	16.47
37-38	16.47
38-39	16.47
39-40	16.47

Осы құжат «Электрондық құжат және электрондық цифрлық қолтаңба туралы» 2003 жылғы 7 қаңтардағы N 370-II ҚРЗ 1 бабына сәйкес қағаз жеткізгіштегі құжатпен бірдей. Данный документ согласно пункту 1 статьи 370-II ЗРК от 7 января 2003 года «Об электронном документе и электронной цифровой подписи» равнозначен документу на бумажном носителе.




*штрих-код ЖМБМК АЖ-дан алынған және қызмет берушінің электрондық-цифрлық қолтаңбасымен қол қойылған деректерді қамтиды: «Азаматтарға арналған үкімет» мемлекеттік корпорациясы» коммерциялық емес акционерлік қоғамның Жамбыл обласы бойынша филиалының Мойынқұм аудандық тіркеу және жер кадастры бөлімі

*штрих-код содержит данные, полученные из ИС ЕГКН и подписанные электронно-цифровой подписью услугодателя: Отдел Мойынқумского района по регистрации и земельному кадастру филиала некоммерческого акционерного общества «Государственная корпорация «Правительство для граждан» по жамбылской области

40-41	16.47
41-42	16.47
42-43	16.47
43-44	16.47
44-45	16.47
45-46	16.47
46-47	15.73
47-48	15.73
48-49	15.73
49-50	16.90
50-51	16.90
51-52	16.90
52-53	16.90
53-54	16.90
54-55	16.90
55-56	16.90
56-57	16.90
57-58	16.90
58-59	16.90
59-60	16.90
60-61	16.90
61-62	16.90
62-63	16.05
63-64	16.05
64-65	16.06
65-66	16.05
66-67	131.45
67-68	12.99
68-69	12.99
69-70	12.99
70-71	12.99
71-72	126.76
72-73	253.66
73-74	196.34

Осы құжат «Электрондық құжат және электрондық цифрлық қолтаңба туралы» 2003 жылғы 7 қаңтардағы N 370-II ҚРЗ 1 бабына сәйкес қағаз жеткізгіштегі құжатпен бірдей. Данный документ согласно пункту 1 статьи 370-II ЗРК от 7 января 2003 года «Об электронном документе и электронной цифровой подписи» равнозначен документу на бумажном носителе.




*штрих-код ЖМБМК АЖ-дан алынған және қызмет берушінің электрондық-цифрлық қолтаңбасымен қол қойылған деректерді қамтиды: «Азаматтарға арналған үкімет» мемлекеттік корпорациясы» коммерциялық емес акционерлік қоғамның Жамбыл обласы бойынша филиалының Мойынқұм аудандық тіркеу және жер кадастры бөлімі

*штрих-код содержит данные, полученные из ИС ЕГКН и подписанные электронно-цифровой подписью услугодателя: Отдел Мойынқумского района по регистрации и земельному кадастру филиала некоммерческого акционерного общества «Государственная корпорация «Правительство для граждан» по жамбылской области

74-75	242.77
75-76	57.23
76-77	450.0
77-78	132.95
78-79	15.84
79-80	15.84
80-81	15.84
81-82	15.84
82-83	142.73
83-84	17.92
84-85	17.92
85-86	17.92
86-87	17.92
87-88	17.92
88-89	17.92
89-90	17.92
90-91	17.92
91-92	17.92
92-93	17.92
93-94	19.58
94-95	19.58
95-96	19.58
96-97	19.58
97-98	19.58
98-99	19.58
99-100	19.58
100-101	19.58
101-102	210.97
102-103	435.49
103-104	300.0
104-105	331.01
105-106	345.36
106-107	18.89
107-108	18.89

Осы құжат «Электрондық құжат және электрондық цифрлық қолтаңба туралы» 2003 жылғы 7 қаңтардағы N 370-ІІ ҚРЗ 1 бабына сәйкес қағаз жеткізгіштегі құжатпен бірдей. Данный документ согласно пункту 1 статьи 370-ІІ ЗРК от 7 января 2003 года «Об электронном документе и электронной цифровой подписи» равнозначен документу на бумажном носителе.




*штрих-код ЖМБМК АЖ-дан алынған және қызмет берушінің электрондық-цифрлық қолтаңбасымен қол қойылған деректерді қамтиды: «Азаматтарға арналған үкімет» мемлекеттік корпорациясы» коммерциялық емес акционерлік қоғамның Жамбыл обласы бойынша филиалының Мойынқұм аудандық тіркеу және жер кадастры бөлімі

*штрих-код содержит данные, полученные из ИС ЕГКН и подписанные электронно-цифровой подписью услугодателя: Отдел Мойынқумского района по регистрации и земельному кадастру филиала некоммерческого акционерного общества «Государственная корпорация «Правительство для граждан» по жамбылской области

108-109	18.89
109-110	18.89
110-111	18.89
111-112	18.89
112-113	18.89
113-114	18.89
114-115	18.89
115-116	18.89
116-117	18.89
117-118	18.89
118-119	18.89
119-120	18.89
120-121	18.89
121-122	18.89
122-123	18.89
123-124	18.89
124-125	27.24
125-126	321.64
126-127	14.32
127-128	14.32
128-129	14.32
129-130	14.32
130-131	14.32
131-132	14.32
132-133	14.32
133-134	14.32
134-135	14.32
135-136	179.98
136-137	180.62
137-138	269.38
138-139	300.0
139-140	450.0
140-141	73.26
141-142	12.16

Осы құжат «Электрондық құжат және электрондық цифрлық қолтаңба туралы» 2003 жылғы 7 қаңтардағы N 370-II ҚРЗ 1 бабына сәйкес қағаз жеткізгіштегі құжатпен бірдей. Данный документ согласно пункту 1 статьи 370-II ЗРК от 7 января 2003 года «Об электронном документе и электронной цифровой подписи» равнозначен документу на бумажном носителе.




*штрих-код ЖМБМК АЖ-дан алынған және қызмет берушінің электрондық-цифрлық қолтаңбасымен қол қойылған деректерді қамтиды: «Азаматтарға арналған үкімет» мемлекеттік корпорациясы» коммерциялық емес акционерлік қоғамның Жамбыл обласы бойынша филиалының Мойынқұм аудандық тіркеу және жер кадастры бөлімі

*штрих-код содержит данные, полученные из ИС ЕГКН и подписанные электронно-цифровой подписью услугодателя: Отдел Мойынқумского района по регистрации и земельному кадастру филиала некоммерческого акционерного общества «Государственная корпорация «Правительство для граждан» по жамбылской области

142-143	12.16
143-144	12.16
144-145	12.16
145-146	12.16
146-147	12.16
147-148	12.16
148-149	12.16
149-150	136.23
150-151	123.43
151-152	8.27
152-153	28.70
153-154	971.84
154-155	58.58
155-156	45.65
156-157	55.79
157-158	450.0
158-159	300.0
159-160	50.44
160-161	338.58
161-162	48.73
162-163	48.73
163-164	48.73
164-165	48.73
165-166	48.73
166-167	48.73
167-168	48.73
168-169	48.73
169-170	48.73
170-171	48.73
171-172	215.35
172-173	19.54
173-174	19.54
174-175	19.54
175-176	19.54


Осы құжат «Электрондық құжат және электрондық цифрлық қолтаңба туралы» 2003 жылғы 7 қаңтардағы N 370-II ҚРЗ 1 бабына сәйкес қағаз жеткізгіштегі құжатпен бірдей. Данный документ согласно пункту 1 статьи 370-II ЗРК от 7 января 2003 года «Об электронном документе и электронной цифровой подписи» равнозначен документу на бумажном носителе.



*штрих-код ЖМБМК АЖ-дан алынған және қызмет берушінің электрондық-цифрлық қолтаңбасымен қол қойылған деректерді қамтиды: «Азаматтарға арналған үкімет» мемлекеттік корпорациясы» коммерциялық емес акционерлік қоғамның Жамбыл обласы бойынша филиалының Мойынқұм аудандық тіркеу және жер кадастры бөлімі
*штрих-код содержит данные, полученные из ИС ЕГКН и подписанные электронно-цифровой подписью услугодателя: Отдел Мойынқумского района по регистрации и земельному кадастру филиала некоммерческого акционерного общества «Государственная корпорация «Правительство для граждан» по жамбылской области

176-177	19.54
177-178	19.54
178-179	19.54
179-180	19.54
180-181	19.54
181-182	19.54
182-183	19.54
183-184	19.54
184-185	19.54
185-186	19.54
186-187	19.54
187-188	19.54
188-189	19.54
189-190	19.54
190-191	19.54
191-192	19.54
192-193	19.54
193-194	19.54
194-195	56.43
195-196	18.08
196-197	18.08
197-198	18.08
198-199	18.08
199-200	18.08
200-201	18.08
201-202	18.08
202-203	18.08
203-204	18.08
204-205	18.08
205-206	18.08
206-207	1099.45
207-208	308.46
208-209	40.0
209-210	73.35

Осы құжат «Электрондық құжат және электрондық цифрлық қолтаңба туралы» 2003 жылғы 7 қаңтардағы N 370-II ҚРЗ 1 бабына сәйкес қағаз жеткізгіштегі құжатпен бірдей. Данный документ согласно пункту 1 статьи 370-II ЗРК от 7 января 2003 года «Об электронном документе и электронной цифровой подписи» равнозначен документу на бумажном носителе.




*штрих-код ЖМБМК АЖ-дан алынған және қызмет берушінің электрондық-цифрлық қолтаңбасымен қол қойылған деректерді қамтиды: «Азаматтарға арналған үкімет» мемлекеттік корпорациясы» коммерциялық емес акционерлік қоғамның Жамбыл обласы бойынша филиалының Мойынқұм аудандық тіркеу және жер кадастры бөлімі

*штрих-код содержит данные, полученные из ИС ЕГКН и подписанные электронно-цифровой подписью услугодателя: Отдел Мойынқумского района по регистрации и земельному кадастру филиала некоммерческого акционерного общества «Государственная корпорация «Правительство для граждан» по жамбылской области

210-211	14.63
211-212	14.63
212-213	14.63
213-214	14.63
214-215	14.63
215-216	14.63
216-217	14.63
217-218	14.63
218-219	14.63
219-220	14.63
220-221	14.63
221-222	14.63
222-223	128.93
223-224	344.47
224-225	66.12
225-226	39.41
226-227	300.0
227-228	343.33
228-229	106.67
229-230	130.69
230-231	12.42
231-232	12.42
232-233	12.42
233-234	12.42
234-235	12.42
235-236	12.42
236-237	12.42
237-238	12.42
238-239	12.42
239-240	12.42
240-241	12.42
241-242	207.15
242-243	258.59
243-244	23.28

Осы құжат «Электрондық құжат және электрондық цифрлық қолтаңба туралы» 2003 жылғы 7 қаңтардағы N 370-II ҚРЗ 1 бабына сәйкес қағаз жеткізгіштегі құжатпен бірдей. Данный документ согласно пункту 1 статьи 370-II ЗРК от 7 января 2003 года «Об электронном документе и электронной цифровой подписи» равнозначен документу на бумажном носителе.




*штрих-код ЖМБМК АЖ-дан алынған және қызмет берушінің электрондық-цифрлық қолтаңбасымен қол қойылған деректерді қамтиды: «Азаматтарға арналған үкімет» мемлекеттік корпорациясы» коммерциялық емес акционерлік қоғамның Жамбыл обласы бойынша филиалының Мойынқұм аудандық тіркеу және жер кадастры бөлімі

*штрих-код содержит данные, полученные из ИС ЕГКН и подписанные электронно-цифровой подписью услугодателя: Отдел Мойынқумского района по регистрации и земельному кадастру филиала некоммерческого акционерного общества «Государственная корпорация «Правительство для граждан» по жамбылской области

244-245	13.81
245-246	13.81
246-247	13.81
247-248	13.81
248-249	13.81
249-250	13.81
250-251	13.81
251-252	13.81
252-253	13.81
253-254	13.81
254-255	13.81
255-256	13.81
256-257	13.81
257-258	13.81
258-259	13.81
259-260	73.81
260-261	129.98
261-262	450.0
262-263	300.0
263-264	450.0
264-265	130.02
265-266	73.79
266-267	12.61
267-268	12.61
268-269	12.61
269-270	12.61
270-271	12.61
271-272	12.61
272-273	12.61
273-274	12.61
274-275	12.61
275-276	12.61
276-277	12.61
277-278	12.61

Осы құжат «Электрондық құжат және электрондық цифрлық қолтаңба туралы» 2003 жылғы 7 қаңтардағы N 370-II ҚРЗ 1 бабына сәйкес қағаз жеткізгіштегі құжатпен бірдей. Данный документ согласно пункту 1 статьи 370-II ЗРК от 7 января 2003 года «Об электронном документе и электронной цифровой подписи» равнозначен документу на бумажном носителе.




*штрих-код ЖМБМК АЖ-дан алынған және қызмет берушінің электрондық-цифрлық қолтаңбасымен қол қойылған деректерді қамтиды: «Азаматтарға арналған үкімет» мемлекеттік корпорациясы» коммерциялық емес акционерлік қоғамның Жамбыл обласы бойынша филиалының Мойынқұм аудандық тіркеу және жер кадастры бөлімі

*штрих-код содержит данные, полученные из ИС ЕГКН и подписанные электронно-цифровой подписью услугодателя: Отдел Мойынқумского района по регистрации и земельному кадастру филиала некоммерческого акционерного общества «Государственная корпорация «Правительство для граждан» по жамбылской области

278-279	12.61
279-280	12.61
280-281	23.28
281-282	639.97
282-283	4.19
283-284	14.34
284-285	14.34
285-286	14.34
286-287	14.34
287-288	14.34
288-289	14.34
289-290	14.34
290-291	14.34
291-292	14.34
292-293	14.34
293-294	14.34
294-295	130.33
295-296	450.0
296-297	116.88
297-298	40.98
298-299	142.14
299-300	445.56
300-301	5.71
301-302	125.94
302-303	12.50
303-304	12.50
304-305	12.50
305-306	12.50
306-307	12.50
307-308	12.50
308-309	12.50
309-310	12.50
310-311	12.50
311-312	12.50

Осы құжат «Электрондық құжат және электрондық цифрлық қолтаңба туралы» 2003 жылғы 7 қаңтардағы N 370-II ҚРЗ 1 бабына сәйкес қағаз жеткізгіштегі құжатпен бірдей. Данный документ согласно пункту 1 статьи 370-II ЗРК от 7 января 2003 года «Об электронном документе и электронной цифровой подписи» равнозначен документу на бумажном носителе.




*штрих-код ЖМБМК АЖ-дан алынған және қызмет берушінің электрондық-цифрлық қолтаңбасымен қол қойылған деректерді қамтиды: «Азаматтарға арналған үкімет» мемлекеттік корпорациясы» коммерциялық емес акционерлік қоғамның Жамбыл обласы бойынша филиалының Мойынқұм аудандық тіркеу және жер кадастры бөлімі

*штрих-код содержит данные, полученные из ИС ЕГКН и подписанные электронно-цифровой подписью услугодателя: Отдел Мойынқумского района по регистрации и земельному кадастру филиала некоммерческого акционерного общества «Государственная корпорация «Правительство для граждан» по жамбылской области

312-313	105.68
313-314	46.52
314-315	18.77
315-316	18.77
316-317	18.77
317-318	18.77
318-319	18.77
319-320	18.77
320-321	18.77
321-322	18.77
322-323	18.77
323-324	56.43
324-325	18.95
325-326	18.95
326-327	18.95
327-328	18.95
328-329	18.95
329-330	18.95
330-331	110.19
331-332	130.89
332-333	450.0
333-334	300.0
334-335	370.55
335-336	94.14
336-337	78.65
337-338	82.20
338-339	19.45
339-340	19.45
340-341	19.45
341-342	19.45
342-343	19.45
343-344	19.45
344-345	17.04
345-346	17.04


Осы құжат «Электрондық құжат және электрондық цифрлық қолтаңба туралы» 2003 жылғы 7 қаңтардағы N 370-II ҚРЗ 1 бабына сәйкес қағаз жеткізгіштегі құжатпен бірдей. Данный документ согласно пункту 1 статьи 370-II ЗРК от 7 января 2003 года «Об электронном документе и электронной цифровой подписи» равнозначен документу на бумажном носителе.



*штрих-код ЖМБМК АЖ-дан алынған және қызмет берушінің электрондық-цифрлық қолтаңбасымен қол қойылған деректерді қамтиды: «Азаматтарға арналған үкімет» мемлекеттік корпорациясы» коммерциялық емес акционерлік қоғамның Жамбыл обласы бойынша филиалының Мойынқұм аудандық тіркеу және жер кадастры бөлімі
*штрих-код содержит данные, полученные из ИС ЕГКН и подписанные электронно-цифровой подписью услугодателя: Отдел Мойынқумского района по регистрации и земельному кадастру филиала некоммерческого акционерного общества «Государственная корпорация «Правительство для граждан» по жамбылской области

346-347	17.04
347-348	17.04
348-349	17.04
349-350	16.27
350-351	16.27
351-352	215.35
352-353	46.08
353-354	46.08
354-355	46.08
355-356	46.08
356-357	46.08
357-358	46.08
358-359	46.08
359-360	46.08
360-361	46.08
361-362	46.08
362-363	46.08
363-364	18.93
364-365	60.93
365-366	1208.65
366-367	13.08
367-368	46.43
368-369	19.58
369-370	19.58
370-371	19.58
371-372	19.58
372-373	19.58
373-374	19.58
374-375	19.58
375-376	19.58
376-377	19.58
377-378	19.58
378-379	19.58
379-380	19.58

Осы құжат «Электрондық құжат және электрондық цифрлық қолтаңба туралы» 2003 жылғы 7 қаңтардағы N 370-II ҚРЗ 1 бабына сәйкес қағаз жеткізгіштегі құжатпен бірдей. Данный документ согласно пункту 1 статьи 370-II ЗРК от 7 января 2003 года «Об электронном документе и электронной цифровой подписи» равнозначен документу на бумажном носителе.




*штрих-код ЖМБМК АЖ-дан алынған және қызмет берушінің электрондық-цифрлық қолтаңбасымен қол қойылған деректерді қамтиды: «Азаматтарға арналған үкімет» мемлекеттік корпорациясы» коммерциялық емес акционерлік қоғамның Жамбыл обласы бойынша филиалының Мойынқұм аудандық тіркеу және жер кадастры бөлімі

*штрих-код содержит данные, полученные из ИС ЕГКН и подписанные электронно-цифровой подписью услугодателя: Отдел Мойынқумского района по регистрации и земельному кадастру филиала некоммерческого акционерного общества «Государственная корпорация «Правительство для граждан» по жамбылской области

380-381	19.58
381-382	19.58
382-383	19.58
383-384	19.58
384-385	19.58
385-386	19.58
386-387	19.58
387-388	351.42
388-389	78.32
389-390	225.86
390-391	275.06
391-392	18.86
392-393	18.86
393-394	18.86
394-395	18.86
395-396	18.86
396-397	18.86
397-398	18.86
398-399	18.86
399-400	18.86
400-401	19.29
401-402	19.29
402-403	19.29
403-404	19.29
404-405	19.29
405-406	19.29
406-407	19.29
407-408	19.29
408-409	19.29
409-410	19.29
410-411	19.29
411-412	19.29
412-413	19.29
413-414	19.29

Осы құжат «Электрондық құжат және электрондық цифрлық қолтаңба туралы» 2003 жылғы 7 қаңтардағы N 370-II ҚРЗ 1 бабына сәйкес қағаз жеткізгіштегі құжатпен бірдей. Данный документ согласно пункту 1 статьи 370-II ЗРК от 7 января 2003 года «Об электронном документе и электронной цифровой подписи» равнозначен документу на бумажном носителе.




*штрих-код ЖМБМК АЖ-дан алынған және қызмет берушінің электрондық-цифрлық қолтаңбасымен қол қойылған деректерді қамтиды: «Азаматтарға арналған үкімет» мемлекеттік корпорациясы» коммерциялық емес акционерлік қоғамның Жамбыл обласы бойынша филиалының Мойынқұм аудандық тіркеу және жер кадастры бөлімі

*штрих-код содержит данные, полученные из ИС ЕГКН и подписанные электронно-цифровой подписью услугодателя: Отдел Мойынқумского района по регистрации и земельному кадастру филиала некоммерческого акционерного общества «Государственная корпорация «Правительство для граждан» по жамбылской области

414-415	19.29
415-416	19.29
416-417	15.07
417-418	15.07
418-419	15.07
419-420	15.07
420-421	15.07
421-422	15.07
422-423	15.07
423-424	15.07
424-425	15.07
425-426	15.07
426-427	15.07
427-428	15.07
428-429	15.07
429-430	14.46
430-431	14.46
431-432	14.46
432-433	16.03
433-434	16.03
434-435	16.03
435-436	16.03
436-437	16.03
437-438	16.03
438-439	16.03
439-440	16.03
440-441	16.03
441-442	16.03
442-443	16.03
443-444	16.03
444-445	16.03
445-446	16.03
446-447	16.03
447-448	16.03

Осы құжат «Электрондық құжат және электрондық цифрлық қолтаңба туралы» 2003 жылғы 7 қаңтардағы N 370-II ҚРЗ 1 бабына сәйкес қағаз жеткізгіштегі құжатпен бірдей. Данный документ согласно пункту 1 статьи 370-II ЗРК от 7 января 2003 года «Об электронном документе и электронной цифровой подписи» равнозначен документу на бумажном носителе.




*штрих-код ЖМБМК АЖ-дан алынған және қызмет берушінің электрондық-цифрлық қолтаңбасымен қол қойылған деректерді қамтиды: «Азаматтарға арналған үкімет» мемлекеттік корпорациясы» коммерциялық емес акционерлік қоғамның Жамбыл обласы бойынша филиалының Мойынқұм аудандық тіркеу және жер кадастры бөлімі

*штрих-код содержит данные, полученные из ИС ЕГКН и подписанные электронно-цифровой подписью услугодателя: Отдел Мойынқумского района по регистрации и земельному кадастру филиала некоммерческого акционерного общества «Государственная корпорация «Правительство для граждан» по жамбылской области

448-449	16.03
449-450	16.03
450-451	16.03
451-452	16.03
452-453	16.03
453-454	86.68
454-455	112.75
455-456	415.94
456-457	34.06
457-458	21.63
458-459	278.37
459-460	357.91
460-461	19.69
461-462	19.70
462-463	19.69
463-464	19.69
464-465	19.69
465-466	19.69
466-467	19.69
467-468	19.69
468-469	365.72
469-470	25.55
470-471	25.55
471-472	25.55
472-473	25.55
473-474	25.55
474-475	25.55
475-476	25.55
476-477	25.55
477-478	172.37
478-479	26.84
479-480	26.84
480-481	26.84
481-482	26.84

Осы құжат «Электрондық құжат және электрондық цифрлық қолтаңба туралы» 2003 жылғы 7 қаңтардағы N 370-II ҚРЗ 1 бабына сәйкес қағаз жеткізгіштегі құжатпен бірдей. Данный документ согласно пункту 1 статьи 370-II ЗРК от 7 января 2003 года «Об электронном документе и электронной цифровой подписи» равнозначен документу на бумажном носителе.




*штрих-код ЖМБМК АЖ-дан алынған және қызмет берушінің электрондық-цифрлық қолтаңбасымен қол қойылған деректерді қамтиды: «Азаматтарға арналған үкімет» мемлекеттік корпорациясы» коммерциялық емес акционерлік қоғамның Жамбыл обласы бойынша филиалының Мойынқұм аудандық тіркеу және жер кадастры бөлімі

*штрих-код содержит данные, полученные из ИС ЕГКН и подписанные электронно-цифровой подписью услугодателя: Отдел Мойынқумского района по регистрации и земельному кадастру филиала некоммерческого акционерного общества «Государственная корпорация «Правительство для граждан» по жамбылской области

482-483	26.84
483-484	26.84
484-485	26.84
485-486	26.84
486-487	26.84
487-488	26.84
488-489	26.84
489-490	26.84
490-491	26.84
491-492	26.84
492-493	26.84
493-494	26.84
494-495	115.06
495-496	19.07
496-497	19.07
497-498	19.07
498-499	43.05
499-500	23.53
500-501	23.53
501-502	23.53
502-503	115.06
503-504	27.93
504-505	27.93
505-506	27.93
506-507	27.93
507-508	27.93
508-509	27.93
509-510	27.93
510-511	27.93
511-512	27.93
512-513	27.93
513-514	27.93
514-515	27.93
515-516	27.93

Осы құжат «Электрондық құжат және электрондық цифрлық қолтаңба туралы» 2003 жылғы 7 қаңтардағы N 370-II ҚРЗ 1 бабына сәйкес қағаз жеткізгіштегі құжатпен бірдей. Данный документ согласно пункту 1 статьи 370-II ЗРК от 7 января 2003 года «Об электронном документе и электронной цифровой подписи» равнозначен документу на бумажном носителе.




*штрих-код ЖМБМК АЖ-дан алынған және қызмет берушінің электрондық-цифрлық қолтаңбасымен қол қойылған деректерді қамтиды: «Азаматтарға арналған үкімет» мемлекеттік корпорациясы» коммерциялық емес акционерлік қоғамның Жамбыл обласы бойынша филиалының Мойынқұм аудандық тіркеу және жер кадастры бөлімі
*штрих-код содержит данные, полученные из ИС ЕГКН и подписанные электронно-цифровой подписью услугодателя: Отдел Мойынқумского района по регистрации и земельному кадастру филиала некоммерческого акционерного общества «Государственная корпорация «Правительство для граждан» по жамбылской области

516-517	27.93
517-518	27.93
518-519	27.93
519-520	172.37
520-521	26.34
521-522	26.34
522-523	26.34
523-524	26.34
524-525	26.34
525-526	26.34
526-1	48.10

Бірыңғай мемлекеттік координаттар жүйесіндегі сызықтардың өлшемдері / Меры линий в единой государственной системе координат

1-2	128.90
2-3	88.21
3-4	89.48
4-5	56.24
5-6	410.76
6-7	300.0
7-8	450.0
8-9	130.20
9-10	125.26
10-11	172.92
11-12	17.68
12-13	17.68
13-14	17.68
14-15	17.68
15-16	17.68
16-17	17.68
17-18	17.68
18-19	17.68
19-20	17.68
20-21	49.64
21-22	102.22

Осы құжат «Электрондық құжат және электрондық цифрлық қолтаңба туралы» 2003 жылғы 7 қаңтардағы N 370-ІІ ҚРЗ 1 бабына сәйкес қағаз жеткізгіштегі құжатпен бірдей. Данный документ согласно пункту 1 статьи 370-ІІ ЗРК от 7 января 2003 года «Об электронном документе и электронной цифровой подписи» равнозначен документу на бумажном носителе.




*штрих-код ЖМБМК АЖ-дан алынған және қызмет берушінің электрондық-цифрлық қолтаңбасымен қол қойылған деректерді қамтиды: «Азаматтарға арналған үкімет» мемлекеттік корпорациясы» коммерциялық емес акционерлік қоғамның Жамбыл обласы бойынша филиалының Мойынқұм аудандық тіркеу және жер кадастры бөлімі

*штрих-код содержит данные, полученные из ИС ЕГКН и подписанные электронно-цифровой подписью услугодателя: Отдел Мойынқумского района по регистрации и земельному кадастру филиала некоммерческого акционерного общества «Государственная корпорация «Правительство для граждан» по жамбылской области

Бірыңғай мемлекеттік координаттар жүйесіндегі сызықтардың өлшемдері / Меры линий в единой государственной системе координат	
22-23	161.71
23-24	16.47
24-25	16.47
25-26	16.47
26-27	16.47
27-28	16.47
28-29	16.47
29-30	16.47
30-31	16.47
31-32	16.47
32-33	16.47
33-34	16.47
34-35	16.47
35-36	16.47
36-37	16.47
37-38	16.47
38-39	16.47
39-40	16.47
40-41	16.47
41-42	16.47
42-43	16.47
43-44	16.47
44-45	16.47
45-46	16.47
46-47	15.73
47-48	15.73
48-49	15.73
49-50	16.90
50-51	16.90
51-52	16.90
52-53	16.90
53-54	16.90

Осы құжат «Электрондық құжат және электрондық цифрлық қолтаңба туралы» 2003 жылғы 7 қаңтардағы N 370-ІІ ҚРЗ 1 бабына сәйкес қағаз жеткізгіштегі құжатпен бірдей. Данный документ согласно пункту 1 статьи 370-ІІ ЗРК от 7 января 2003 года «Об электронном документе и электронной цифровой подписи» равнозначен документу на бумажном носителе.




*штрих-код ЖМБМК АЖ-дан алынған және қызмет берушінің электрондық-цифрлық қолтаңбасымен қол қойылған деректерді қамтиды: «Азаматтарға арналған үкімет» мемлекеттік корпорациясы» коммерциялық емес акционерлік қоғамның Жамбыл обласы бойынша филиалының Мойынқұм аудандық тіркеу және жер кадастры бөлімі

*штрих-код содержит данные, полученные из ИС ЕГКН и подписанные электронно-цифровой подписью услугодателя: Отдел Мойынқумского района по регистрации и земельному кадастру филиала некоммерческого акционерного общества «Государственная корпорация «Правительство для граждан» по жамбылской области

Бірыңғай мемлекеттік координаттар жүйесіндегі сызықтардың өлшемдері / Меры линий в единой государственной системе координат	
54-55	16.90
55-56	16.90
56-57	16.90
57-58	16.90
58-59	16.90
59-60	16.90
60-61	16.90
61-62	16.90
62-63	16.05
63-64	16.05
64-65	16.06
65-66	16.05
66-67	131.45
67-68	12.99
68-69	12.99
69-70	12.99
70-71	12.99
71-72	126.76
72-73	253.66
73-74	196.34
74-75	242.77
75-76	57.23
76-77	450.0
77-78	132.95
78-79	15.84
79-80	15.84
80-81	15.84
81-82	15.84
82-83	142.73
83-84	17.92
84-85	17.92
85-86	17.92

Осы құжат «Электрондық құжат және электрондық цифрлық қолтаңба туралы» 2003 жылғы 7 қаңтардағы N 370-ІІ ҚРЗ 1 бабына сәйкес қағаз жеткізгіштегі құжатпен бірдей. Данный документ согласно пункту 1 статьи 370-ІІ ЗРК от 7 января 2003 года «Об электронном документе и электронной цифровой подписи» равнозначен документу на бумажном носителе.




*штрих-код ЖМБМК АЖ-дан алынған және қызмет берушінің электрондық-цифрлық қолтаңбасымен қол қойылған деректерді қамтиды: «Азаматтарға арналған үкімет» мемлекеттік корпорациясы» коммерциялық емес акционерлік қоғамның Жамбыл обласы бойынша филиалының Мойынқұм аудандық тіркеу және жер кадастры бөлімі

*штрих-код содержит данные, полученные из ИС ЕГКН и подписанные электронно-цифровой подписью услугодателя: Отдел Мойынқумского района по регистрации и земельному кадастру филиала некоммерческого акционерного общества «Государственная корпорация «Правительство для граждан» по жамбылской области

Бірыңғай мемлекеттік координаттар жүйесіндегі сызықтардың өлшемдері / Меры линий в единой государственной системе координат	
86-87	17.92
87-88	17.92
88-89	17.92
89-90	17.92
90-91	17.92
91-92	17.92
92-93	17.92
93-94	19.58
94-95	19.58
95-96	19.58
96-97	19.58
97-98	19.58
98-99	19.58
99-100	19.58
100-101	19.58
101-102	210.97
102-103	435.49
103-104	300.0
104-105	331.01
105-106	345.36
106-107	18.89
107-108	18.89
108-109	18.89
109-110	18.89
110-111	18.89
111-112	18.89
112-113	18.89
113-114	18.89
114-115	18.89
115-116	18.89
116-117	18.89
117-118	18.89


Осы құжат «Электрондық құжат және электрондық цифрлық қолтаңба туралы» 2003 жылғы 7 қаңтардағы N 370-ІІ ҚРЗ 1 бабына сәйкес қағаз жеткізгіштегі құжатпен бірдей. Данный документ согласно пункту 1 статьи 370-ІІ ЗРК от 7 января 2003 года «Об электронном документе и электронной цифровой подписи» равнозначен документу на бумажном носителе.



*штрих-код ЖМБМК АЖ-дан алынған және қызмет берушінің электрондық-цифрлық қолтаңбасымен қол қойылған деректерді қамтиды: «Азаматтарға арналған үкімет» мемлекеттік корпорациясы» коммерциялық емес акционерлік қоғамның Жамбыл обласы бойынша филиалының Мойынқұм аудандық тіркеу және жер кадастры бөлімі
*штрих-код содержит данные, полученные из ИС ЕГКН и подписанные электронно-цифровой подписью услугодателя: Отдел Мойынқумского района по регистрации и земельному кадастру филиала некоммерческого акционерного общества «Государственная корпорация «Правительство для граждан» по жамбылской области

Бірыңғай мемлекеттік координаттар жүйесіндегі сызықтардың өлшемдері / Меры линий в единой государственной системе координат	
118-119	18.89
119-120	18.89
120-121	18.89
121-122	18.89
122-123	18.89
123-124	18.89
124-125	27.24
125-126	321.64
126-127	14.32
127-128	14.32
128-129	14.32
129-130	14.32
130-131	14.32
131-132	14.32
132-133	14.32
133-134	14.32
134-135	14.32
135-136	179.98
136-137	180.62
137-138	269.38
138-139	300.0
139-140	450.0
140-141	73.26
141-142	12.16
142-143	12.16
143-144	12.16
144-145	12.16
145-146	12.16
146-147	12.16
147-148	12.16
148-149	12.16
149-150	136.23

Осы құжат «Электрондық құжат және электрондық цифрлық қолтаңба туралы» 2003 жылғы 7 қаңтардағы N 370-ІІ ҚРЗ 1 бабына сәйкес қағаз жеткізгіштегі құжатпен бірдей. Данный документ согласно пункту 1 статьи 370-ІІ ЗРК от 7 января 2003 года «Об электронном документе и электронной цифровой подписи» равнозначен документу на бумажном носителе.




*штрих-код ЖМБМК АЖ-дан алынған және қызмет берушінің электрондық-цифрлық қолтаңбасымен қол қойылған деректерді қамтиды: «Азаматтарға арналған үкімет» мемлекеттік корпорациясы» коммерциялық емес акционерлік қоғамның Жамбыл обласы бойынша филиалының Мойынқұм аудандық тіркеу және жер кадастры бөлімі

*штрих-код содержит данные, полученные из ИС ЕГКН и подписанные электронно-цифровой подписью услугодателя: Отдел Мойынқумского района по регистрации и земельному кадастру филиала некоммерческого акционерного общества «Государственная корпорация «Правительство для граждан» по жамбылской области

Бірыңғай мемлекеттік координаттар жүйесіндегі сызықтардың өлшемдері / Меры линий в единой государственной системе координат	
150-151	123.43
151-152	8.27
152-153	28.70
153-154	971.84
154-155	58.58
155-156	45.65
156-157	55.79
157-158	450.0
158-159	300.0
159-160	50.44
160-161	338.58
161-162	48.73
162-163	48.73
163-164	48.73
164-165	48.73
165-166	48.73
166-167	48.73
167-168	48.73
168-169	48.73
169-170	48.73
170-171	48.73
171-172	215.35
172-173	19.54
173-174	19.54
174-175	19.54
175-176	19.54
176-177	19.54
177-178	19.54
178-179	19.54
179-180	19.54
180-181	19.54
181-182	19.54


Осы құжат «Электрондық құжат және электрондық цифрлық қолтаңба туралы» 2003 жылғы 7 қаңтардағы N 370-ІІ ҚРЗ 1 бабына сәйкес қағаз жеткізгіштегі құжатпен бірдей. Данный документ согласно пункту 1 статьи 370-ІІ ЗРК от 7 января 2003 года «Об электронном документе и электронной цифровой подписи» равнозначен документу на бумажном носителе.



*штрих-код ЖМБМК АЖ-дан алынған және қызмет берушінің электрондық-цифрлық қолтаңбасымен қол қойылған деректерді қамтиды: «Азаматтарға арналған үкімет» мемлекеттік корпорациясы» коммерциялық емес акционерлік қоғамның Жамбыл обласы бойынша филиалының Мойынқұм аудандық тіркеу және жер кадастры бөлімі
*штрих-код содержит данные, полученные из ИС ЕГКН и подписанные электронно-цифровой подписью услугодателя: Отдел Мойынқумского района по регистрации и земельному кадастру филиала некоммерческого акционерного общества «Государственная корпорация «Правительство для граждан» по жамбылской области

Бірыңғай мемлекеттік координаттар жүйесіндегі сызықтардың өлшемдері / Меры линий в единой государственной системе координат	
182-183	19.54
183-184	19.54
184-185	19.54
185-186	19.54
186-187	19.54
187-188	19.54
188-189	19.54
189-190	19.54
190-191	19.54
191-192	19.54
192-193	19.54
193-194	19.54
194-195	56.43
195-196	18.08
196-197	18.08
197-198	18.08
198-199	18.08
199-200	18.08
200-201	18.08
201-202	18.08
202-203	18.08
203-204	18.08
204-205	18.08
205-206	18.08
206-207	1099.45
207-208	308.46
208-209	40.0
209-210	73.35
210-211	14.63
211-212	14.63
212-213	14.63
213-214	14.63

Осы құжат «Электрондық құжат және электрондық цифрлық қолтаңба туралы» 2003 жылғы 7 қаңтардағы N 370-ІІ ҚРЗ 1 бабына сәйкес қағаз жеткізгіштегі құжатпен бірдей. Данный документ согласно пункту 1 статьи 370-ІІ ЗРК от 7 января 2003 года «Об электронном документе и электронной цифровой подписи» равнозначен документу на бумажном носителе.




*штрих-код ЖМБМК АЖ-дан алынған және қызмет берушінің электрондық-цифрлық қолтаңбасымен қол қойылған деректерді қамтиды: «Азаматтарға арналған үкімет» мемлекеттік корпорациясы» коммерцалық емес акционерлік қоғамның Жамбыл обласы бойынша филиалының Мойынқұм аудандық тіркеу және жер кадастры бөлімі

*штрих-код содержит данные, полученные из ИС ЕГКН и подписанные электронно-цифровой подписью услугодателя: Отдел Мойынқумского района по регистрации и земельному кадастру филиала некоммерческого акционерного общества «Государственная корпорация «Правительство для граждан» по жамбылской области

Бірыңғай мемлекеттік координаттар жүйесіндегі сызықтардың өлшемдері / Меры линий в единой государственной системе координат	
214-215	14.63
215-216	14.63
216-217	14.63
217-218	14.63
218-219	14.63
219-220	14.63
220-221	14.63
221-222	14.63
222-223	128.93
223-224	344.47
224-225	66.12
225-226	39.41
226-227	300.0
227-228	343.33
228-229	106.67
229-230	130.69
230-231	12.42
231-232	12.42
232-233	12.42
233-234	12.42
234-235	12.42
235-236	12.42
236-237	12.42
237-238	12.42
238-239	12.42
239-240	12.42
240-241	12.42
241-242	207.15
242-243	258.59
243-244	23.28
244-245	13.81
245-246	13.81


Осы құжат «Электрондық құжат және электрондық цифрлық қолтаңба туралы» 2003 жылғы 7 қаңтардағы N 370-ІІ ҚРЗ 1 бабына сәйкес қағаз жеткізгіштегі құжатпен бірдей. Данный документ согласно пункту 1 статьи 370-ІІ ЗРК от 7 января 2003 года «Об электронном документе и электронной цифровой подписи» равнозначен документу на бумажном носителе.



*штрих-код ЖМБМК АЖ-дан алынған және қызмет берушінің электрондық-цифрлық қолтаңбасымен қол қойылған деректерді қамтиды: «Азаматтарға арналған үкімет» мемлекеттік корпорациясы» коммерциялық емес акционерлік қоғамның Жамбыл обласы бойынша филиалының Мойынқұм аудандық тіркеу және жер кадастры бөлімі
*штрих-код содержит данные, полученные из ИС ЕГКН и подписанные электронно-цифровой подписью услугодателя: Отдел Мойынқумского района по регистрации и земельному кадастру филиала некоммерческого акционерного общества «Государственная корпорация «Правительство для граждан» по жамбылской области

Бірыңғай мемлекеттік координаттар жүйесіндегі сызықтардың өлшемдері / Меры линий в единой государственной системе координат	
246-247	13.81
247-248	13.81
248-249	13.81
249-250	13.81
250-251	13.81
251-252	13.81
252-253	13.81
253-254	13.81
254-255	13.81
255-256	13.81
256-257	13.81
257-258	13.81
258-259	13.81
259-260	73.81
260-261	129.98
261-262	450.0
262-263	300.0
263-264	450.0
264-265	130.02
265-266	73.79
266-267	12.61
267-268	12.61
268-269	12.61
269-270	12.61
270-271	12.61
271-272	12.61
272-273	12.61
273-274	12.61
274-275	12.61
275-276	12.61
276-277	12.61
277-278	12.61

Осы құжат «Электрондық құжат және электрондық цифрлық қолтаңба туралы» 2003 жылғы 7 қаңтардағы N 370-ІІ ҚРЗ 1 бабына сәйкес қағаз жеткізгіштегі құжатпен бірдей. Данный документ согласно пункту 1 статьи 370-ІІ ЗРК от 7 января 2003 года «Об электронном документе и электронной цифровой подписи» равнозначен документу на бумажном носителе.




*штрих-код ЖМБМК АЖ-дан алынған және қызмет берушінің электрондық-цифрлық қолтаңбасымен қол қойылған деректерді қамтиды: «Азаматтарға арналған үкімет» мемлекеттік корпорациясы» коммерцалық емес акционерлік қоғамның Жамбыл обласы бойынша филиалының Мойынқұм аудандық тіркеу және жер кадастры бөлімі

*штрих-код содержит данные, полученные из ИС ЕГКН и подписанные электронно-цифровой подписью услугодателя: Отдел Мойынқумского района по регистрации и земельному кадастру филиала некоммерческого акционерного общества «Государственная корпорация «Правительство для граждан» по жамбылской области

Бірыңғай мемлекеттік координаттар жүйесіндегі сызықтардың өлшемдері / Меры линий в единой государственной системе координат	
278-279	12.61
279-280	12.61
280-281	23.28
281-282	639.97
282-283	4.19
283-284	14.34
284-285	14.34
285-286	14.34
286-287	14.34
287-288	14.34
288-289	14.34
289-290	14.34
290-291	14.34
291-292	14.34
292-293	14.34
293-294	14.34
294-295	130.33
295-296	450.0
296-297	116.88
297-298	40.98
298-299	142.14
299-300	445.56
300-301	5.71
301-302	125.94
302-303	12.50
303-304	12.50
304-305	12.50
305-306	12.50
306-307	12.50
307-308	12.50
308-309	12.50
309-310	12.50


Осы құжат «Электрондық құжат және электрондық цифрлық қолтаңба туралы» 2003 жылғы 7 қаңтардағы N 370-ІІ ҚРЗ 1 бабына сәйкес қағаз жеткізгіштегі құжатпен бірдей. Данный документ согласно пункту 1 статьи 370-ІІ ЗРК от 7 января 2003 года «Об электронном документе и электронной цифровой подписи» равнозначен документу на бумажном носителе.



*штрих-код ЖМБМК АЖ-дан алынған және қызмет берушінің электрондық-цифрлық қолтаңбасымен қол қойылған деректерді қамтиды: «Азаматтарға арналған үкімет» мемлекеттік корпорациясы» коммерциялық емес акционерлік қоғамның Жамбыл обласы бойынша филиалының Мойынқұм аудандық тіркеу және жер кадастры бөлімі
*штрих-код содержит данные, полученные из ИС ЕГКН и подписанные электронно-цифровой подписью услугодателя: Отдел Мойынқумского района по регистрации и земельному кадастру филиала некоммерческого акционерного общества «Государственная корпорация «Правительство для граждан» по жамбылской области

Бірыңғай мемлекеттік координаттар жүйесіндегі сызықтардың өлшемдері / Меры линий в единой государственной системе координат	
310-311	12.50
311-312	12.50
312-313	105.68
313-314	46.52
314-315	18.77
315-316	18.77
316-317	18.77
317-318	18.77
318-319	18.77
319-320	18.77
320-321	18.77
321-322	18.77
322-323	18.77
323-324	56.43
324-325	18.95
325-326	18.95
326-327	18.95
327-328	18.95
328-329	18.95
329-330	18.95
330-331	110.19
331-332	130.89
332-333	450.0
333-334	300.0
334-335	370.55
335-336	94.14
336-337	78.65
337-338	82.20
338-339	19.45
339-340	19.45
340-341	19.45
341-342	19.45


Осы құжат «Электрондық құжат және электрондық цифрлық қолтаңба туралы» 2003 жылғы 7 қаңтардағы N 370-ІІ ҚРЗ 1 бабына сәйкес қағаз жеткізгіштегі құжатпен бірдей. Данный документ согласно пункту 1 статьи 370-ІІ ЗРК от 7 января 2003 года «Об электронном документе и электронной цифровой подписи» равнозначен документу на бумажном носителе.



*штрих-код ЖМБМК АЖ-дан алынған және қызмет берушінің электрондық-цифрлық қолтаңбасымен қол қойылған деректерді қамтиды: «Азаматтарға арналған үкімет» мемлекеттік корпорациясы» коммерциялық емес акционерлік қоғамның Жамбыл обласы бойынша филиалының Мойынқұм аудандық тіркеу және жер кадастры бөлімі
*штрих-код содержит данные, полученные из ИС ЕГКН и подписанные электронно-цифровой подписью услугодателя: Отдел Мойынқумского района по регистрации и земельному кадастру филиала некоммерческого акционерного общества «Государственная корпорация «Правительство для граждан» по жамбылской области

Бірыңғай мемлекеттік координаттар жүйесіндегі сызықтардың өлшемдері / Меры линий в единой государственной системе координат	
342-343	19.45
343-344	19.45
344-345	17.04
345-346	17.04
346-347	17.04
347-348	17.04
348-349	17.04
349-350	16.27
350-351	16.27
351-352	215.35
352-353	46.08
353-354	46.08
354-355	46.08
355-356	46.08
356-357	46.08
357-358	46.08
358-359	46.08
359-360	46.08
360-361	46.08
361-362	46.08
362-363	46.08
363-364	18.93
364-365	60.93
365-366	1208.65
366-367	13.08
367-368	46.43
368-369	19.58
369-370	19.58
370-371	19.58
371-372	19.58
372-373	19.58
373-374	19.58


Осы құжат «Электрондық құжат және электрондық цифрлық қолтаңба туралы» 2003 жылғы 7 қаңтардағы N 370-ІІ ҚРЗ 1 бабына сәйкес қағаз жеткізгіштегі құжатпен бірдей. Данный документ согласно пункту 1 статьи 370-ІІ ЗРК от 7 января 2003 года «Об электронном документе и электронной цифровой подписи» равнозначен документу на бумажном носителе.



*штрих-код ЖМБМК АЖ-дан алынған және қызмет берушінің электрондық-цифрлық қолтаңбасымен қол қойылған деректерді қамтиды: «Азаматтарға арналған үкімет» мемлекеттік корпорациясы» коммерцалық емес акционерлік қоғамның Жамбыл обласы бойынша филиалының Мойынқұм аудандық тіркеу және жер кадастры бөлімі
*штрих-код содержит данные, полученные из ИС ЕГКН и подписанные электронно-цифровой подписью услугодателя: Отдел Мойынқумского района по регистрации и земельному кадастру филиала некоммерческого акционерного общества «Государственная корпорация «Правительство для граждан» по жамбылской области

Бірыңғай мемлекеттік координаттар жүйесіндегі сызықтардың өлшемдері / Меры линий в единой государственной системе координат	
374-375	19.58
375-376	19.58
376-377	19.58
377-378	19.58
378-379	19.58
379-380	19.58
380-381	19.58
381-382	19.58
382-383	19.58
383-384	19.58
384-385	19.58
385-386	19.58
386-387	19.58
387-388	351.42
388-389	78.32
389-390	225.86
390-391	275.06
391-392	18.86
392-393	18.86
393-394	18.86
394-395	18.86
395-396	18.86
396-397	18.86
397-398	18.86
398-399	18.86
399-400	18.86
400-401	19.29
401-402	19.29
402-403	19.29
403-404	19.29
404-405	19.29
405-406	19.29

Осы құжат «Электрондық құжат және электрондық цифрлық қолтаңба туралы» 2003 жылғы 7 қаңтардағы N 370-ІІ ҚРЗ 1 бабына сәйкес қағаз жеткізгіштегі құжатпен бірдей. Данный документ согласно пункту 1 статьи 370-ІІ ЗРК от 7 января 2003 года «Об электронном документе и электронной цифровой подписи» равнозначен документу на бумажном носителе.




*штрих-код ЖМБМК АЖ-дан алынған және қызмет берушінің электрондық-цифрлық қолтаңбасымен қол қойылған деректерді қамтиды: «Азаматтарға арналған үкімет» мемлекеттік корпорациясы» коммерциялық емес акционерлік қоғамның Жамбыл обласы бойынша филиалының Мойынқұм аудандық тіркеу және жер кадастры бөлімі

*штрих-код содержит данные, полученные из ИС ЕГКН и подписанные электронно-цифровой подписью услугодателя: Отдел Мойынқумского района по регистрации и земельному кадастру филиала некоммерческого акционерного общества «Государственная корпорация «Правительство для граждан» по жамбылской области

Бірыңғай мемлекеттік координаттар жүйесіндегі сызықтардың өлшемдері / Меры линий в единой государственной системе координат	
406-407	19.29
407-408	19.29
408-409	19.29
409-410	19.29
410-411	19.29
411-412	19.29
412-413	19.29
413-414	19.29
414-415	19.29
415-416	19.29
416-417	15.07
417-418	15.07
418-419	15.07
419-420	15.07
420-421	15.07
421-422	15.07
422-423	15.07
423-424	15.07
424-425	15.07
425-426	15.07
426-427	15.07
427-428	15.07
428-429	15.07
429-430	14.46
430-431	14.46
431-432	14.46
432-433	16.03
433-434	16.03
434-435	16.03
435-436	16.03
436-437	16.03
437-438	16.03


Осы құжат «Электрондық құжат және электрондық цифрлық қолтаңба туралы» 2003 жылғы 7 қаңтардағы N 370-ІІ ҚРЗ 1 бабына сәйкес қағаз жеткізгіштегі құжатпен бірдей. Данный документ согласно пункту 1 статьи 370-ІІ ЗРК от 7 января 2003 года «Об электронном документе и электронной цифровой подписи» равнозначен документу на бумажном носителе.



*штрих-код ЖМБМК АЖ-дан алынған және қызмет берушінің электрондық-цифрлық қолтаңбасымен қол қойылған деректерді қамтиды: «Азаматтарға арналған үкімет» мемлекеттік корпорациясы» коммерциялық емес акционерлік қоғамның Жамбыл обласы бойынша филиалының Мойынқұм аудандық тіркеу және жер кадастры бөлімі
*штрих-код содержит данные, полученные из ИС ЕГКН и подписанные электронно-цифровой подписью услугодателя: Отдел Мойынқумского района по регистрации и земельному кадастру филиала некоммерческого акционерного общества «Государственная корпорация «Правительство для граждан» по жамбылской области

Бірыңғай мемлекеттік координаттар жүйесіндегі сызықтардың өлшемдері / Меры линий в единой государственной системе координат	
438-439	16.03
439-440	16.03
440-441	16.03
441-442	16.03
442-443	16.03
443-444	16.03
444-445	16.03
445-446	16.03
446-447	16.03
447-448	16.03
448-449	16.03
449-450	16.03
450-451	16.03
451-452	16.03
452-453	16.03
453-454	86.68
454-455	112.75
455-456	415.94
456-457	34.06
457-458	21.63
458-459	278.37
459-460	357.91
460-461	19.69
461-462	19.70
462-463	19.69
463-464	19.69
464-465	19.69
465-466	19.69
466-467	19.69
467-468	19.69
468-469	365.72
469-470	25.55

Осы құжат «Электрондық құжат және электрондық цифрлық қолтаңба туралы» 2003 жылғы 7 қаңтардағы N 370-ІІ ҚРЗ 1 бабына сәйкес қағаз жеткізгіштегі құжатпен бірдей. Данный документ согласно пункту 1 статьи 370-ІІ ЗРК от 7 января 2003 года «Об электронном документе и электронной цифровой подписи» равнозначен документу на бумажном носителе.




*штрих-код ЖМБМК АЖ-дан алынған және қызмет берушінің электрондық-цифрлық қолтаңбасымен қол қойылған деректерді қамтиды: «Азаматтарға арналған үкімет» мемлекеттік корпорациясы» коммерциялық емес акционерлік қоғамның Жамбыл обласы бойынша филиалының Мойынқұм аудандық тіркеу және жер кадастры бөлімі

*штрих-код содержит данные, полученные из ИС ЕГКН и подписанные электронно-цифровой подписью услугодателя: Отдел Мойынқумского района по регистрации и земельному кадастру филиала некоммерческого акционерного общества «Государственная корпорация «Правительство для граждан» по жамбылской области

Бірыңғай мемлекеттік координаттар жүйесіндегі сызықтардың өлшемдері / Меры линий в единой государственной системе координат	
470-471	25.55
471-472	25.55
472-473	25.55
473-474	25.55
474-475	25.55
475-476	25.55
476-477	25.55
477-478	172.37
478-479	26.84
479-480	26.84
480-481	26.84
481-482	26.84
482-483	26.84
483-484	26.84
484-485	26.84
485-486	26.84
486-487	26.84
487-488	26.84
488-489	26.84
489-490	26.84
490-491	26.84
491-492	26.84
492-493	26.84
493-494	26.84
494-495	115.06
495-496	19.07
496-497	19.07
497-498	19.07
498-499	43.05
499-500	23.53
500-501	23.53
501-502	23.53

Осы құжат «Электрондық құжат және электрондық цифрлық қолтаңба туралы» 2003 жылғы 7 қаңтардағы N 370-ІІ ҚРЗ 1 бабына сәйкес қағаз жеткізгіштегі құжатпен бірдей. Данный документ согласно пункту 1 статьи 370-ІІ ЗРК от 7 января 2003 года «Об электронном документе и электронной цифровой подписи» равнозначен документу на бумажном носителе.



*штрих-код ЖМБМК АЖ-дан алынған және қызмет берушінің электрондық-цифрлық қолтаңбасымен қол қойылған деректерді қамтиды: «Азаматтарға арналған үкімет» мемлекеттік корпорациясы» коммерциялық емес акционерлік қоғамның Жамбыл обласы бойынша филиалының Мойынқұм аудандық тіркеу және жер кадастры бөлімі


*штрих-код содержит данные, полученные из ИС ЕГКН и подписанные электронно-цифровой подписью услугодателя: Отдел Мойынқумского района по регистрации и земельному кадастру филиала некоммерческого акционерного общества «Государственная корпорация «Правительство для граждан» по жамбылской области

Бірыңғай мемлекеттік координаттар жүйесіндегі сызықтардың өлшемдері / Меры линий в единой государственной системе координат	
502-503	115.06
503-504	27.93
504-505	27.93
505-506	27.93
506-507	27.93
507-508	27.93
508-509	27.93
509-510	27.93
510-511	27.93
511-512	27.93
512-513	27.93
513-514	27.93
514-515	27.93
515-516	27.93
516-517	27.93
517-518	27.93
518-519	27.93
519-520	172.37
520-521	26.34
521-522	26.34
522-523	26.34
523-524	26.34
524-525	26.34
525-526	26.34
526-1	48.10

**Аралас учаскелердің кадастрлық нөмірлері (жер санаттары)*
Кадастровые номера (категории земель) смежных земельных участков***

Нүктесінен От точки	Нүктесіне дейін До точки	Сипаттамасы Описание
А	Б	06:093:041:181
Б	В	06:093:041:226
В	Г	06:093:041:067
Г	Д	босалқы жер / земли запаса

Осы құжат «Электрондық құжат және электрондық цифрлық қолтаңба туралы» 2003 жылғы 7 қаңтардағы N 370-ІІ ҚРЗ 1 бабына сәйкес қағаз жеткізгіштегі құжатпен бірдей. Данный документ согласно пункту 1 статьи 370-ІІ ЗРК от 7 января 2003 года «Об электронном документе и электронной цифровой подписи» равнозначен документу на бумажном носителе.



*штрих-код ЖМБМК АЖ-дан алынған және қызмет берушінің электрондық-цифрлық қолтаңбасымен қол қойылған деректерді қамтиды: «Азаматтарға арналған үкімет» мемлекеттік корпорациясы» коммерциялық емес акционерлік қоғамның Жамбыл обласы бойынша филиалының Мойынқұм аудандық тіркеу және жер кадастры бөлімі

*штрих-код содержит данные, полученные из ИС ЕГКН и подписанные электронно-цифровой подписью услугодателя: Отдел Мойынқумского района по регистрации и земельному кадастру филиала некоммерческого акционерного общества «Государственная корпорация «Правительство для граждан» по жамбылской области

Осы актіні «Азаматтарға арналған үкімет» мемлекеттік корпорациясы» коммерциалық емес акционерлік қоғамның Жамбыл обласы бойынша филиалының Мойынқұм аудандық тіркеу және жер кадастры бөлімі жасады.

(жер кадастрын жүргізетін ұйымның атауы)


Настоящий акт изготовлен Отдел Мойынқумского района по регистрации и земельному кадастру филиала некоммерческого акционерного общества «Государственная корпорация «Правительство для граждан» по жамбылской области

(наименование организации, ведущей земельный кадастр)

Актінің дайындалған күні: 2025 жылғы «17» желтоқсан

Дата изготовления акта: «17» декабря 2025 года

Осы құжат «Электрондық құжат және электрондық цифрлық қолтаңба туралы» 2003 жылғы 7 қаңтардағы N 370-ІІ ҚРЗ 1 бабына сәйкес қағаз жеткізгіштегі құжатпен бірдей. Данный документ согласно пункту 1 статьи 370-ІІ ЗРК от 7 января 2003 года «Об электронном документе и электронной цифровой подписи» равнозначен документу на бумажном носителе.



*штрих-код ЖМБМК АЖ-дан алынған және қызмет берушінің электрондық-цифрлық қолтаңбасымен қол қойылған деректерді қамтиды: «Азаматтарға арналған үкімет» мемлекеттік корпорациясы» коммерциалық емес акционерлік қоғамның Жамбыл обласы бойынша филиалының Мойынқұм аудандық тіркеу және жер кадастры бөлімі
*штрих-код содержит данные, полученные из ИС ЕГКН и подписанные электронно-цифровой подписью услугодателя: Отдел Мойынқумского района по регистрации и земельному кадастру филиала некоммерческого акционерного общества «Государственная корпорация «Правительство для граждан» по жамбылской области




Жер учаскесіне арналған акт № 2025-8010104

Акт на земельный участок № 2025-8010104

1. Жер учаскесінің кадастрлық нөмірі/ Кадастровый номер земельного участка	06:093:045:027
2. Жер учаскесінің мекенжайы, мекенжайдың тіркеу коды* Адрес земельного участка, регистрационный код адреса *	Жамбыл обл., Мойынқұм ауд. (Жамбыл облысы Мойынқұм ауданы Жасұлан жер қоры жерінен) обл. Жамбылская, р-н Мойынқумский (из земель запаса Жасулан Мойынқумского района Жамбылской области)
3. Жер учаскесіне құқық түрі Вид право на земельный участок	уақытша өтеулі ұзақ мерзімді жер пайдалану временное возмездное долгосрочное землепользование
4. Жалға алудың аяқталу мерзімі мен күні ** Срок и дата окончания аренды **	49 жыл 49 лет
5. Жер учаскесінің алаңы, гектар*** Площадь земельного участка, гектар***	125.3951 125.3951
6. Жердің санаты Категория земель	Өнеркәсіп, көлік, байланыс жері, ғарыш қызметі, қорғаныс, ұлттық қауіпсіздік, ядролық қауіпсіздік аймағы мұқтажына арналған жер және ауыл шаруашылығына арналмаған өзге де жер Земли промышленности, транспорта, связи, для нужд космической деятельности, обороны, национальной безопасности, зоны ядерной безопасности и иного несельскохозяйственного назначения
7. Жер учаскесінің нысаналы мақсаты**** Елді мекендегі функционалдық аймақ (бар болса)***** Целевое назначение земельного участка**** Функциональная зона в населенном пункте (при наличии)*****	жел электр станциясы мен кірме жолдың құрылысын жүргізу үшін, Басқа для строительства ветровой электростанции и подъездного пути , Иная
8. Жер учаскесін пайдаланудағы шектеулер мен ауыртпалықтар Ограничения в использовании и обременения земельного участка	- -
9. Бөлінуі (бөлінеді/бөлінбейді) Делимость (делимый/неделимый)	Бөлінетін Делимый

Осы құжат «Электрондық құжат және электрондық цифрлық қолтаңба туралы» 2003 жылғы 7 қаңтардағы N 370-ІІ ҚРЗ 1 бабына сәйкес қағаз жеткізгіштегі құжатпен бірдей.
Данный документ согласно пункту 1 статьи 370-ІІ ЗРК от 7 января 2003 года «Об электронном документе и электронной цифровой подписи» равнозначен документу на
бумажном носителе.



*штрих-код ЖМБМК АЖ-дан алынған және қызмет берушінің электрондық-цифрлық қолтаңбасымен қол қойылған деректерді қамтиды: «Азаматтарға арналған үкімет»
мемлекеттік корпорациясы» коммерциалық емес акционерлік қоғамның Жамбыл обласы бойынша филиалының Мойынқұм аудандық тіркеу және жер кадастры бөлімі
*штрих-код содержит данные, полученные из ИС ЕГКН и подписанные электронно-цифровой подписью услугодателя: Отдел Мойынқумского района по регистрации и
земельному кадастру филиала некоммерческого акционерного общества «Государственная корпорация «Правительство для граждан» по жамбылской области

Ескертпе / Примечание:

* Мекенжайдың тіркеу коды болған жағдайда көрсетіледі/Регистрационный код адреса указывается при наличии.


** Аяқталу мерзімі мен күні уақытша жер пайдалану кезінде көрсетіледі/Срок и дата окончания указывается при временном землепользовании.

*** Қосымша жер учаскесінің үлесі бар болған жағдайда көрсетіледі/Дополнительно указывается доля площади земельного участка при наличии.

**** Қосымша жеке қосалқы шаруашылық жүргізу үшін берілетін жер учаскесінің телімінің түрі көрсетіледі/В случае предоставления для ведения личного подсобного хозяйства, указывается вид надела земельного участка.

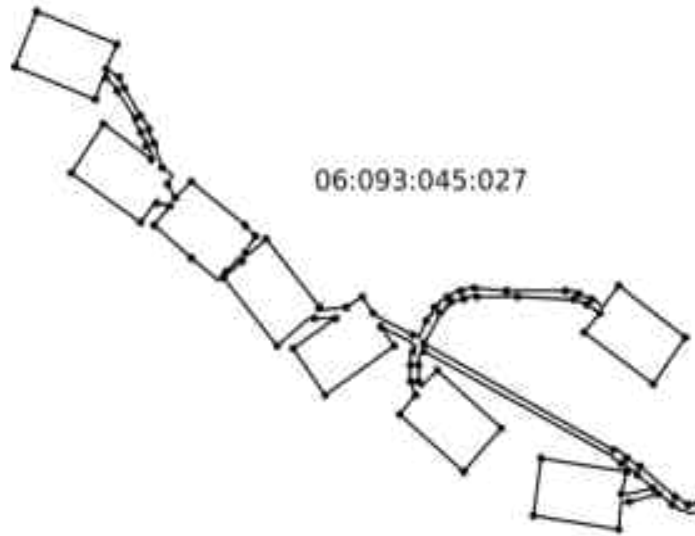
***** Жергілікті атқарушы органның шешіміне сәйкес елді мекендер жерлеріндегі функционалдық аймақ/Функциональная зона на землях населенных пунктов согласно решения местного исполнительного органа.

Осы құжат «Электрондық құжат және электрондық цифрлық қолтаңба туралы» 2003 жылғы 7 қаңтардағы N 370-ІІ ҚРЗ 1 бабына сәйкес қағаз жеткізгіштегі құжатпен бірдей. Данный документ согласно пункту 1 статьи 370-ІІ ЗРК от 7 января 2003 года «Об электронном документе и электронной цифровой подписи» равнозначен документу на бумажном носителе.



*штрих-код ЖМБМК АЖ-дан алынған және қызмет берушінің электрондық-цифрлық қолтаңбасымен қол қойылған деректерді қамтиды: «Азаматтарға арналған үкімет» мемлекеттік корпорациясы» коммерциялық емес акционерлік қоғамның Жамбыл обласы бойынша филиалының Мойынқұм аудандық тіркеу және жер кадастры бөлімі
*штрих-код содержит данные, полученные из ИС ЕГКН и подписанные электронно-цифровой подписью услугодателя: Отдел Мойынкумского района по регистрации и земельному кадастру филиала некоммерческого акционерного общества «Государственная корпорация «Правительство для граждан» по жамбылской области

Жер учаскесінің жоспары*
План земельного участка*




Масштаб: 1:50000

Сызықтардың өлшемін шығару
Выноска мер линий

Бұрылысты нүктелердің № № поворотных точек	Сызықтардың өлшемі Меры линий
Жылжымайтын мүліктің бірыңғай мемлекеттік кадастры ақпараттық жүйесінің жария кадастрлық картасында көрсетілген координаттар жүйесіндегі сызықтардың өлшемдері Меры линий в системе координат, указанной в публичной кадастровой карте информационной системы единого государственного кадастра недвижимости	
1-2	167.93
2-3	26.29
3-4	26.29
4-5	26.29
5-6	26.29


Осы құжат «Электрондық құжат және электрондық цифрлық қолтаңба туралы» 2003 жылғы 7 қаңтардағы N 370-ІІ ҚРЗ 1 бабына сәйкес қағаз жеткізгіштегі құжатпен бірдей. Данный документ согласно пункту 1 статьи 370-ІІ ЗРК от 7 января 2003 года «Об электронном документе и электронной цифровой подписи» равнозначен документу на бумажном носителе.



*штрих-код ЖМБМК АЖ-дан алынған және қызмет берушінің электрондық-цифрлық қолтаңбасымен қол қойылған деректерді қамтиды: «Азаматтарға арналған үкімет» мемлекеттік корпорациясы» коммерциялық емес акционерлік қоғамның Жамбыл облысы бойынша филиалының Мойынқұм аудандық тіркеу және жер кадастры бөлімі
 *штрих-код содержит данные, полученные из ИС ЕГКН и подписанные электронно-цифровой подписью услугодателя: Отдел Мойынқумского района по регистрации и земельному кадастру филиала некоммерческого акционерного общества «Государственная корпорация «Правительство для граждан» по жамбылской области

6-7	26.29
7-8	26.29
8-9	26.29
9-10	26.29
10-11	84.22
11-12	70.0
12-13	50.17
13-14	15.02
14-15	12.82
15-16	12.82
16-17	12.82
17-18	12.82
18-19	12.82
19-20	12.82
20-21	124.09
21-22	370.41
22-23	79.59
23-24	104.09
24-25	9.92
25-26	9.92
26-27	9.92
27-28	130.45
28-29	450.0
29-30	19.67
30-31	153.65
31-32	99.75
32-33	95.21
33-34	12.38
34-35	12.38
35-36	218.50
36-37	34.95
37-38	104.64
38-39	22.63
39-40	13.96


Осы құжат «Электрондық құжат және электрондық цифрлық қолтаңба туралы» 2003 жылғы 7 қаңтардағы N 370-II ҚРЗ 1 бабына сәйкес қағаз жеткізгіштегі құжатпен бірдей. Данный документ согласно пункту 1 статьи 370-II ЗРК от 7 января 2003 года «Об электронном документе и электронной цифровой подписи» равнозначен документу на бумажном носителе.



*штрих-код ЖМБМК АЖ-дан алынған және қызмет берушінің электрондық-цифрлық қолтаңбасымен қол қойылған деректерді қамтиды: «Азаматтарға арналған үкімет» мемлекеттік корпорациясы» коммерциялық емес акционерлік қоғамның Жамбыл обласы бойынша филиалының Мойынқұм аудандық тіркеу және жер кадастры бөлімі
*штрих-код содержит данные, полученные из ИС ЕГКН и подписанные электронно-цифровой подписью услугодателя: Отдел Мойынқумского района по регистрации и земельному кадастру филиала некоммерческого акционерного общества «Государственная корпорация «Правительство для граждан» по жамбылской области

40-41	13.96
41-42	13.96
42-43	13.96
43-44	13.96
44-45	13.96
45-46	13.96
46-47	13.96
47-48	13.96
48-49	13.96
49-50	13.96
50-51	13.96
51-52	13.96
52-53	13.96
53-54	13.28
54-55	13.28
55-56	13.28
56-57	13.28
57-58	13.28
58-59	13.28
59-60	13.28
60-61	13.28
61-62	164.86
62-63	303.23
63-64	14.94
64-65	14.94
65-66	14.94
66-67	14.94
67-68	14.94
68-69	14.94
69-70	14.94
70-71	14.94
71-72	14.94
72-73	14.94
73-74	14.94


Осы құжат «Электрондық құжат және электрондық цифрлық қолтаңба туралы» 2003 жылғы 7 қаңтардағы N 370-II ҚРЗ 1 бабына сәйкес қағаз жеткізгіштегі құжатпен бірдей. Данный документ согласно пункту 1 статьи 370-II ЗРК от 7 января 2003 года «Об электронном документе и электронной цифровой подписи» равнозначен документу на бумажном носителе.



*штрих-код ЖМБМК АЖ-дан алынған және қызмет берушінің электрондық-цифрлық қолтаңбасымен қол қойылған деректерді қамтиды: «Азаматтарға арналған үкімет» мемлекеттік корпорациясы» комерциалық емес акционерлік қоғамның Жамбыл обласы бойынша филиалының Мойынқұм аудандық тіркеу және жер кадастры бөлімі
*штрих-код содержит данные, полученные из ИС ЕГКН и подписанные электронно-цифровой подписью услугодателя: Отдел Мойынқумского района по регистрации и земельному кадастру филиала некоммерческого акционерного общества «Государственная корпорация «Правительство для граждан» по жамбылской области

74-75	14.94
75-76	14.94
76-77	27.31
77-78	131.54
78-79	450.0
79-80	300.0
80-81	450.0
81-82	128.46
82-83	27.03
83-84	14.16
84-85	14.16
85-86	14.16
86-87	14.16
87-88	14.16
88-89	14.16
89-90	14.16
90-91	14.16
91-92	14.16
92-93	14.16
93-94	14.16
94-95	14.16
95-96	252.30
96-97	215.79
97-98	13.53
98-99	13.53
99-100	13.53
100-101	13.53
101-102	13.53
102-103	13.53
103-104	13.53
104-105	13.53
105-106	13.53
106-107	13.53
107-108	13.53

Осы құжат «Электрондық құжат және электрондық цифрлық қолтаңба туралы» 2003 жылғы 7 қаңтардағы N 370-II ҚРЗ 1 бабына сәйкес қағаз жеткізгіштегі құжатпен бірдей. Данный документ согласно пункту 1 статьи 370-II ЗРК от 7 января 2003 года «Об электронном документе и электронной цифровой подписи» равнозначен документу на бумажном носителе.




*штрих-код ЖМБМК АЖ-дан алынған және қызмет берушінің электрондық-цифрлық қолтаңбасымен қол қойылған деректерді қамтиды: «Азаматтарға арналған үкімет» мемлекеттік корпорациясы» коммерциялық емес акционерлік қоғамның Жамбыл обласы бойынша филиалының Мойынқұм аудандық тіркеу және жер кадастры бөлімі

*штрих-код содержит данные, полученные из ИС ЕГКН и подписанные электронно-цифровой подписью услугодателя: Отдел Мойынқумского района по регистрации и земельному кадастру филиала некоммерческого акционерного общества «Государственная корпорация «Правительство для граждан» по жамбылской области

108-109	13.53
109-110	13.53
110-111	13.53
111-112	13.53
112-113	13.53
113-114	13.53
114-115	13.53
115-116	13.53
116-117	128.09
117-118	1135.14
118-119	27.21
119-120	27.21
120-121	27.21
121-122	27.21
122-123	27.21
123-124	27.21
124-125	27.21
125-126	216.82
126-127	13.55
127-128	13.55
128-129	13.55
129-130	13.55
130-131	13.55
131-132	13.55
132-133	13.55
133-134	13.55
134-135	27.97
135-136	62.34
136-137	13.59
137-138	13.59
138-139	13.59
139-140	13.59
140-141	13.59
141-142	13.59

Осы құжат «Электрондық құжат және электрондық цифрлық қолтаңба туралы» 2003 жылғы 7 қаңтардағы N 370-II ҚРЗ 1 бабына сәйкес қағаз жеткізгіштегі құжатпен бірдей. Данный документ согласно пункту 1 статьи 370-II ЗРК от 7 января 2003 года «Об электронном документе и электронной цифровой подписи» равнозначен документу на бумажном носителе.




*штрих-код ЖМБМК АЖ-дан алынған және қызмет берушінің электрондық-цифрлық қолтаңбасымен қол қойылған деректерді қамтиды: «Азаматтарға арналған үкімет» мемлекеттік корпорациясы» коммерциялық емес акционерлік қоғамның Жамбыл обласы бойынша филиалының Мойынқұм аудандық тіркеу және жер кадастры бөлімі

*штрих-код содержит данные, полученные из ИС ЕГКН и подписанные электронно-цифровой подписью услугодателя: Отдел Мойынқумского района по регистрации и земельному кадастру филиала некоммерческого акционерного общества «Государственная корпорация «Правительство для граждан» по жамбылской области

142-143	13.59
143-144	13.59
144-145	13.59
145-146	13.59
146-147	13.59
147-148	13.59
148-149	69.11
149-150	161.26
150-151	11.84
151-152	11.84
152-153	11.84
153-154	11.84
154-155	136.84
155-156	450.0
156-157	300.0
157-158	450.0
158-159	122.07
159-160	10.55
160-161	10.55
161-162	10.55
162-163	131.72
163-164	98.0
164-165	26.14
165-166	26.14
166-167	26.14
167-168	26.14
168-169	26.14
169-170	26.14
170-171	26.14
171-172	1123.53
172-173	14.56
173-174	12.55
174-175	12.55
175-176	12.55

Осы құжат «Электрондық құжат және электрондық цифрлық қолтаңба туралы» 2003 жылғы 7 қаңтардағы N 370-II ҚРЗ 1 бабына сәйкес қағаз жеткізгіштегі құжатпен бірдей. Данный документ согласно пункту 1 статьи 370-II ЗРК от 7 января 2003 года «Об электронном документе и электронной цифровой подписи» равнозначен документу на бумажном носителе.




*штрих-код ЖМБМК АЖ-дан алынған және қызмет берушінің электрондық-цифрлық қолтаңбасымен қол қойылған деректерді қамтиды: «Азаматтарға арналған үкімет» мемлекеттік корпорациясы» коммерциялық емес акционерлік қоғамның Жамбыл обласы бойынша филиалының Мойынқұм аудандық тіркеу және жер кадастры бөлімі

*штрих-код содержит данные, полученные из ИС ЕГКН и подписанные электронно-цифровой подписью услугодателя: Отдел Мойынқумского района по регистрации и земельному кадастру филиала некоммерческого акционерного общества «Государственная корпорация «Правительство для граждан» по жамбылской области

176-177	12.55
177-178	12.55
178-179	12.55
179-180	12.55
180-181	13.04
181-182	13.04
182-183	13.04
183-184	13.04
184-185	13.04
185-186	13.04
186-187	13.04
187-188	13.04
188-189	112.90
189-190	450.0
190-191	300.0
191-192	450.0
192-193	144.26
193-194	13.91
194-195	13.91
195-196	13.91
196-197	13.91
197-198	13.91
198-199	13.91
199-200	13.91
200-201	13.91
201-202	13.91
202-203	13.91
203-204	13.24
204-205	13.24
205-206	13.24
206-207	13.24
207-208	13.24
208-209	13.24
209-210	13.24

Осы құжат «Электрондық құжат және электрондық цифрлық қолтаңба туралы» 2003 жылғы 7 қаңтардағы N 370-II ҚРЗ 1 бабына сәйкес қағаз жеткізгіштегі құжатпен бірдей. Данный документ согласно пункту 1 статьи 370-II ЗРК от 7 января 2003 года «Об электронном документе и электронной цифровой подписи» равнозначен документу на бумажном носителе.




*штрих-код ЖМБМК АЖ-дан алынған және қызмет берушінің электрондық-цифрлық қолтаңбасымен қол қойылған деректерді қамтиды: «Азаматтарға арналған үкімет» мемлекеттік корпорациясы» коммерциялық қоғамның Жамбыл обласы бойынша филиалының Мойынқұм аудандық тіркеу және жер кадастры бөлімі

*штрих-код содержит данные, полученные из ИС ЕГКН и подписанные электронно-цифровой подписью услугодателя: Отдел Мойынқумского района по регистрации и земельному кадастру филиала некоммерческого акционерного общества «Государственная корпорация «Правительство для граждан» по жамбылской области

210-211	13.24
211-212	13.24
212-213	48.54
213-214	152.39
214-215	117.38
215-216	450.0
216-217	300.0
217-218	273.27
218-219	104.52
219-220	12.09
220-221	12.09
221-222	12.09
222-223	215.53
223-224	450.0
224-225	129.54
225-226	10.90
226-227	10.90
227-228	100.70
228-229	56.86
229-230	181.55
230-231	254.22
231-232	128.42
232-233	6.11
233-234	12.56
234-235	12.56
235-236	12.56
236-237	12.56
237-238	12.56
238-239	12.56
239-240	135.73
240-241	450.0
241-242	300.0
242-243	311.34
243-244	28.41

Осы құжат «Электрондық құжат және электрондық цифрлық қолтаңба туралы» 2003 жылғы 7 қаңтардағы N 370-II ҚРЗ 1 бабына сәйкес қағаз жеткізгіштегі құжатпен бірдей. Данный документ согласно пункту 1 статьи 370-II ЗРК от 7 января 2003 года «Об электронном документе и электронной цифровой подписи» равнозначен документу на бумажном носителе.




*штрих-код ЖМБМК АЖ-дан алынған және қызмет берушінің электрондық-цифрлық қолтаңбасымен қол қойылған деректерді қамтиды: «Азаматтарға арналған үкімет» мемлекеттік корпорациясы» коммерциялық емес акционерлік қоғамның Жамбыл обласы бойынша филиалының Мойынқұм аудандық тіркеу және жер кадастры бөлімі

*штрих-код содержит данные, полученные из ИС ЕГКН и подписанные электронно-цифровой подписью услугодателя: Отдел Мойынқумского района по регистрации и земельному кадастру филиала некоммерческого акционерного общества «Государственная корпорация «Правительство для граждан» по жамбылской области

244-245	25.26
245-246	25.26
246-247	25.26
247-248	25.26
248-249	25.26
249-250	25.26
250-251	25.26
251-252	25.26
252-253	167.93
253-254	13.49
254-255	13.49
255-256	13.49
256-257	13.49
257-258	13.49
258-259	13.49
259-260	13.49
260-261	13.49
261-262	125.47
262-263	450.0
263-264	300.0
264-265	450.0
265-266	133.97
266-267	13.39
267-268	13.39
268-269	13.39
269-270	13.39
270-271	13.39
271-272	13.40
272-273	13.39
273-274	13.39
274-275	13.39
275-1	13.39

Бірыңғай мемлекеттік координаттар жүйесіндегі сызықтардың өлшемдері / Меры линий в единой государственной системе координат


Осы құжат «Электрондық құжат және электрондық цифрлық қолтаңба туралы» 2003 жылғы 7 қаңтардағы N 370-ІІ ҚРЗ 1 бабына сәйкес қағаз жеткізгіштегі құжатпен бірдей. Данный документ согласно пункту 1 статьи 370-ІІ ЗРК от 7 января 2003 года «Об электронном документе и электронной цифровой подписи» равнозначен документу на бумажном носителе.



*штрих-код ЖМБМК АЖ-дан алынған және қызмет берушінің электрондық-цифрлық қолтаңбасымен қол қойылған деректерді қамтиды: «Азаматтарға арналған үкімет» мемлекеттік корпорациясы» коммерциялық емес акционерлік қоғамның Жамбыл обласы бойынша филиалының Мойынқұм аудандық тіркеу және жер кадастры бөлімі
*штрих-код содержит данные, полученные из ИС ЕГКН и подписанные электронно-цифровой подписью услугодателя: Отдел Мойынқумского района по регистрации и земельному кадастру филиала некоммерческого акционерного общества «Государственная корпорация «Правительство для граждан» по жамбылской области

Бірыңғай мемлекеттік координаттар жүйесіндегі сызықтардың өлшемдері / Меры линий в единой государственной системе координат	
1-2	167.93
2-3	26.29
3-4	26.29
4-5	26.29
5-6	26.29
6-7	26.29
7-8	26.29
8-9	26.29
9-10	26.29
10-11	84.22
11-12	70.0
12-13	50.17
13-14	15.02
14-15	12.82
15-16	12.82
16-17	12.82
17-18	12.82
18-19	12.82
19-20	12.82
20-21	124.09
21-22	370.41
22-23	79.59
23-24	104.09
24-25	9.92
25-26	9.92
26-27	9.92
27-28	130.45
28-29	450.0
29-30	19.67
30-31	153.65
31-32	99.75
32-33	95.21

Осы құжат «Электрондық құжат және электрондық цифрлық қолтаңба туралы» 2003 жылғы 7 қаңтардағы N 370-ІІ ҚРЗ 1 бабына сәйкес қағаз жеткізгіштегі құжатпен бірдей. Данный документ согласно пункту 1 статьи 370-ІІ ЗРК от 7 января 2003 года «Об электронном документе и электронной цифровой подписи» равнозначен документу на бумажном носителе.




*штрих-код ЖМБМК АЖ-дан алынған және қызмет берушінің электрондық-цифрлық қолтаңбасымен қол қойылған деректерді қамтиды: «Азаматтарға арналған үкімет» мемлекеттік корпорациясы» коммерциялық емес акционерлік қоғамның Жамбыл обласы бойынша филиалының Мойынқұм аудандық тіркеу және жер кадастры бөлімі

*штрих-код содержит данные, полученные из ИС ЕГКН и подписанные электронно-цифровой подписью услугодателя: Отдел Мойынқумского района по регистрации и земельному кадастру филиала некоммерческого акционерного общества «Государственная корпорация «Правительство для граждан» по жамбылской области

Бірыңғай мемлекеттік координаттар жүйесіндегі сызықтардың өлшемдері / Меры линий в единой государственной системе координат	
33-34	12.38
34-35	12.38
35-36	218.50
36-37	34.95
37-38	104.64
38-39	22.63
39-40	13.96
40-41	13.96
41-42	13.96
42-43	13.96
43-44	13.96
44-45	13.96
45-46	13.96
46-47	13.96
47-48	13.96
48-49	13.96
49-50	13.96
50-51	13.96
51-52	13.96
52-53	13.96
53-54	13.28
54-55	13.28
55-56	13.28
56-57	13.28
57-58	13.28
58-59	13.28
59-60	13.28
60-61	13.28
61-62	164.86
62-63	303.23
63-64	14.94
64-65	14.94

Осы құжат «Электрондық құжат және электрондық цифрлық қолтаңба туралы» 2003 жылғы 7 қаңтардағы N 370-ІІ ҚРЗ 1 бабына сәйкес қағаз жеткізгіштегі құжатпен бірдей. Данный документ согласно пункту 1 статьи 370-ІІ ЗРК от 7 января 2003 года «Об электронном документе и электронной цифровой подписи» равнозначен документу на бумажном носителе.




*штрих-код ЖМБМК АЖ-дан алынған және қызмет берушінің электрондық-цифрлық қолтаңбасымен қол қойылған деректерді қамтиды: «Азаматтарға арналған үкімет» мемлекеттік корпорациясы» коммерциялық емес акционерлік қоғамның Жамбыл обласы бойынша филиалының Мойынқұм аудандық тіркеу және жер кадастры бөлімі

*штрих-код содержит данные, полученные из ИС ЕГКН и подписанные электронно-цифровой подписью услугодателя: Отдел Мойынқумского района по регистрации и земельному кадастру филиала некоммерческого акционерного общества «Государственная корпорация «Правительство для граждан» по жамбылской области

Бірыңғай мемлекеттік координаттар жүйесіндегі сызықтардың өлшемдері / Меры линий в единой государственной системе координат	
65-66	14.94
66-67	14.94
67-68	14.94
68-69	14.94
69-70	14.94
70-71	14.94
71-72	14.94
72-73	14.94
73-74	14.94
74-75	14.94
75-76	14.94
76-77	27.31
77-78	131.54
78-79	450.0
79-80	300.0
80-81	450.0
81-82	128.46
82-83	27.03
83-84	14.16
84-85	14.16
85-86	14.16
86-87	14.16
87-88	14.16
88-89	14.16
89-90	14.16
90-91	14.16
91-92	14.16
92-93	14.16
93-94	14.16
94-95	14.16
95-96	252.30
96-97	215.79

Осы құжат «Электрондық құжат және электрондық цифрлық қолтаңба туралы» 2003 жылғы 7 қаңтардағы N 370-ІІ ҚРЗ 1 бабына сәйкес қағаз жеткізгіштегі құжатпен бірдей. Данный документ согласно пункту 1 статьи 370-ІІ ЗРК от 7 января 2003 года «Об электронном документе и электронной цифровой подписи» равнозначен документу на бумажном носителе.




*штрих-код ЖМБМК АЖ-дан алынған және қызмет берушінің электрондық-цифрлық қолтаңбасымен қол қойылған деректерді қамтиды: «Азаматтарға арналған үкімет» мемлекеттік корпорациясы» коммерциялық емес акционерлік қоғамның Жамбыл обласы бойынша филиалының Мойынқұм аудандық тіркеу және жер кадастры бөлімі

*штрих-код содержит данные, полученные из ИС ЕГКН и подписанные электронно-цифровой подписью услугодателя: Отдел Мойынқумского района по регистрации и земельному кадастру филиала некоммерческого акционерного общества «Государственная корпорация «Правительство для граждан» по жамбылской области

Бірыңғай мемлекеттік координаттар жүйесіндегі сызықтардың өлшемдері / Меры линий в единой государственной системе координат	
97-98	13.53
98-99	13.53
99-100	13.53
100-101	13.53
101-102	13.53
102-103	13.53
103-104	13.53
104-105	13.53
105-106	13.53
106-107	13.53
107-108	13.53
108-109	13.53
109-110	13.53
110-111	13.53
111-112	13.53
112-113	13.53
113-114	13.53
114-115	13.53
115-116	13.53
116-117	128.09
117-118	1135.14
118-119	27.21
119-120	27.21
120-121	27.21
121-122	27.21
122-123	27.21
123-124	27.21
124-125	27.21
125-126	216.82
126-127	13.55
127-128	13.55
128-129	13.55

Осы құжат «Электрондық құжат және электрондық цифрлық қолтаңба туралы» 2003 жылғы 7 қаңтардағы N 370-ІІ ҚРЗ 1 бабына сәйкес қағаз жеткізгіштегі құжатпен бірдей. Данный документ согласно пункту 1 статьи 370-ІІ ЗРК от 7 января 2003 года «Об электронном документе и электронной цифровой подписи» равнозначен документу на бумажном носителе.




*штрих-код ЖМБМК АЖ-дан алынған және қызмет берушінің электрондық-цифрлық қолтаңбасымен қол қойылған деректерді қамтиды: «Азаматтарға арналған үкімет» мемлекеттік корпорациясы» коммерциялық емес акционерлік қоғамның Жамбыл обласы бойынша филиалының Мойынқұм аудандық тіркеу және жер кадастры бөлімі

*штрих-код содержит данные, полученные из ИС ЕГКН и подписанные электронно-цифровой подписью услугодателя: Отдел Мойынқумского района по регистрации и земельному кадастру филиала некоммерческого акционерного общества «Государственная корпорация «Правительство для граждан» по жамбылской области

Бірыңғай мемлекеттік координаттар жүйесіндегі сызықтардың өлшемдері / Меры линий в единой государственной системе координат	
129-130	13.55
130-131	13.55
131-132	13.55
132-133	13.55
133-134	13.55
134-135	27.97
135-136	62.34
136-137	13.59
137-138	13.59
138-139	13.59
139-140	13.59
140-141	13.59
141-142	13.59
142-143	13.59
143-144	13.59
144-145	13.59
145-146	13.59
146-147	13.59
147-148	13.59
148-149	69.11
149-150	161.26
150-151	11.84
151-152	11.84
152-153	11.84
153-154	11.84
154-155	136.84
155-156	450.0
156-157	300.0
157-158	450.0
158-159	122.07
159-160	10.55
160-161	10.55


Осы құжат «Электрондық құжат және электрондық цифрлық қолтаңба туралы» 2003 жылғы 7 қаңтардағы N 370-ІІ ҚРЗ 1 бабына сәйкес қағаз жеткізгіштегі құжатпен бірдей. Данный документ согласно пункту 1 статьи 370-ІІ ЗРК от 7 января 2003 года «Об электронном документе и электронной цифровой подписи» равнозначен документу на бумажном носителе.



*штрих-код ЖМБМК АЖ-дан алынған және қызмет берушінің электрондық-цифрлық қолтаңбасымен қол қойылған деректерді қамтиды: «Азаматтарға арналған үкімет» мемлекеттік корпорациясы» коммерциалық емес акционерлік қоғамның Жамбыл обласы бойынша филиалының Мойынқұм аудандық тіркеу және жер кадастры бөлімі
*штрих-код содержит данные, полученные из ИС ЕГКН и подписанные электронно-цифровой подписью услугодателя: Отдел Мойынқумского района по регистрации и земельному кадастру филиала некоммерческого акционерного общества «Государственная корпорация «Правительство для граждан» по жамбылской области

Бірыңғай мемлекеттік координаттар жүйесіндегі сызықтардың өлшемдері / Меры линий в единой государственной системе координат	
161-162	10.55
162-163	131.72
163-164	98.0
164-165	26.14
165-166	26.14
166-167	26.14
167-168	26.14
168-169	26.14
169-170	26.14
170-171	26.14
171-172	1123.53
172-173	14.56
173-174	12.55
174-175	12.55
175-176	12.55
176-177	12.55
177-178	12.55
178-179	12.55
179-180	12.55
180-181	13.04
181-182	13.04
182-183	13.04
183-184	13.04
184-185	13.04
185-186	13.04
186-187	13.04
187-188	13.04
188-189	112.90
189-190	450.0
190-191	300.0
191-192	450.0
192-193	144.26


Осы құжат «Электрондық құжат және электрондық цифрлық қолтаңба туралы» 2003 жылғы 7 қаңтардағы N 370-ІІ ҚРЗ 1 бабына сәйкес қағаз жеткізгіштегі құжатпен бірдей. Данный документ согласно пункту 1 статьи 370-ІІ ЗРК от 7 января 2003 года «Об электронном документе и электронной цифровой подписи» равнозначен документу на бумажном носителе.



*штрих-код ЖМБМК АЖ-дан алынған және қызмет берушінің электрондық-цифрлық қолтаңбасымен қол қойылған деректерді қамтиды: «Азаматтарға арналған үкімет» мемлекеттік корпорациясы» коммерциалық емес акционерлік қоғамның Жамбыл обласы бойынша филиалының Мойынқұм аудандық тіркеу және жер кадастры бөлімі
*штрих-код содержит данные, полученные из ИС ЕГКН и подписанные электронно-цифровой подписью услугодателя: Отдел Мойынқумского района по регистрации и земельному кадастру филиала некоммерческого акционерного общества «Государственная корпорация «Правительство для граждан» по жамбылской области

Бірыңғай мемлекеттік координаттар жүйесіндегі сызықтардың өлшемдері / Меры линий в единой государственной системе координат	
193-194	13.91
194-195	13.91
195-196	13.91
196-197	13.91
197-198	13.91
198-199	13.91
199-200	13.91
200-201	13.91
201-202	13.91
202-203	13.91
203-204	13.24
204-205	13.24
205-206	13.24
206-207	13.24
207-208	13.24
208-209	13.24
209-210	13.24
210-211	13.24
211-212	13.24
212-213	48.54
213-214	152.39
214-215	117.38
215-216	450.0
216-217	300.0
217-218	273.27
218-219	104.52
219-220	12.09
220-221	12.09
221-222	12.09
222-223	215.53
223-224	450.0
224-225	129.54


Осы құжат «Электрондық құжат және электрондық цифрлық қолтаңба туралы» 2003 жылғы 7 қаңтардағы N 370-ІІ ҚРЗ 1 бабына сәйкес қағаз жеткізгіштегі құжатпен бірдей. Данный документ согласно пункту 1 статьи 370-ІІ ЗРК от 7 января 2003 года «Об электронном документе и электронной цифровой подписи» равнозначен документу на бумажном носителе.



*штрих-код ЖМБМК АЖ-дан алынған және қызмет берушінің электрондық-цифрлық қолтаңбасымен қол қойылған деректерді қамтиды: «Азаматтарға арналған үкімет» мемлекеттік корпорациясы» коммерциялық емес акционерлік қоғамның Жамбыл обласы бойынша филиалының Мойынқұм аудандық тіркеу және жер кадастры бөлімі
*штрих-код содержит данные, полученные из ИС ЕГКН и подписанные электронно-цифровой подписью услугодателя: Отдел Мойынқумского района по регистрации и земельному кадастру филиала некоммерческого акционерного общества «Государственная корпорация «Правительство для граждан» по жамбылской области

Бірыңғай мемлекеттік координаттар жүйесіндегі сызықтардың өлшемдері / Меры линий в единой государственной системе координат	
225-226	10.90
226-227	10.90
227-228	100.70
228-229	56.86
229-230	181.55
230-231	254.22
231-232	128.42
232-233	6.11
233-234	12.56
234-235	12.56
235-236	12.56
236-237	12.56
237-238	12.56
238-239	12.56
239-240	135.73
240-241	450.0
241-242	300.0
242-243	311.34
243-244	28.41
244-245	25.26
245-246	25.26
246-247	25.26
247-248	25.26
248-249	25.26
249-250	25.26
250-251	25.26
251-252	25.26
252-253	167.93
253-254	13.49
254-255	13.49
255-256	13.49
256-257	13.49

Осы құжат «Электрондық құжат және электрондық цифрлық қолтаңба туралы» 2003 жылғы 7 қаңтардағы N 370-ІІ ҚРЗ 1 бабына сәйкес қағаз жеткізгіштегі құжатпен бірдей. Данный документ согласно пункту 1 статьи 370-ІІ ЗРК от 7 января 2003 года «Об электронном документе и электронной цифровой подписи» равнозначен документу на бумажном носителе.




*штрих-код ЖМБМК АЖ-дан алынған және қызмет берушінің электрондық-цифрлық қолтаңбасымен қол қойылған деректерді қамтиды: «Азаматтарға арналған үкімет» мемлекеттік корпорациясы» коммерциялық емес акционерлік қоғамның Жамбыл обласы бойынша филиалының Мойынқұм аудандық тіркеу және жер кадастры бөлімі
*штрих-код содержит данные, полученные из ИС ЕГКН и подписанные электронно-цифровой подписью услугодателя: Отдел Мойынқумского района по регистрации и земельному кадастру филиала некоммерческого акционерного общества «Государственная корпорация «Правительство для граждан» по жамбылской области

Бірыңғай мемлекеттік координаттар жүйесіндегі сызықтардың өлшемдері / Меры линий в единой государственной системе координат	
257-258	13.49
258-259	13.49
259-260	13.49
260-261	13.49
261-262	125.47
262-263	450.0
263-264	300.0
264-265	450.0
265-266	133.97
266-267	13.39
267-268	13.39
268-269	13.39
269-270	13.39
270-271	13.39
271-272	13.40
272-273	13.39
273-274	13.39
274-275	13.39
275-1	13.39

**Аралас учаскелердің кадастрлық нөмірлері (жер санаттары)*
Кадастровые номера (категории земель) смежных земельных участков***

Нүктесінен От точки	Нүктесіне дейін До точки	Сипаттамасы Описание
А	Б	06:093:045:008
Б	В	06:093:045:009
В	Г	06:093:045:003
Г	Д	06:093:045:009
Д	Е	06:093:045:008
Е	А	06:093:045:023
null	null	null
null	null	null
null	null	null
null	null	null

Осы құжат «Электрондық құжат және электрондық цифрлық қолтаңба туралы» 2003 жылғы 7 қаңтардағы N 370-ІІ ҚРЗ 1 бабына сәйкес қағаз жеткізгіштегі құжатпен бірдей. Данный документ согласно пункту 1 статьи 370-ІІ ЗРК от 7 января 2003 года «Об электронном документе и электронной цифровой подписи» равнозначен документу на бумажном носителе.



*штрих-код ЖМБМК АЖ-дан алынған және қызмет берушінің электрондық-цифрлық қолтаңбасымен қол қойылған деректерді қамтиды: «Азаматтарға арналған үкімет» мемлекеттік корпорациясы» коммерциялық емес акционерлік қоғамның Жамбыл обласы бойынша филиалының Мойынқұм аудандық тіркеу және жер кадастры бөлімі
*штрих-код содержит данные, полученные из ИС ЕГКН и подписанные электронно-цифровой подписью услугодателя: Отдел Мойынқумского района по регистрации и земельному кадастру филиала некоммерческого акционерного общества «Государственная корпорация «Правительство для граждан» по жамбылской области

Ескертпе/Примечание:

*Шектесулердің сипаттамасы жер учаскесіне сәйкестендіру құжатын дайындау сәтіне жарамды/Описание смежеств действительно на момент изготовления идентификационного документа на земельный участок.

Жоспар шекарасындағы бөгде жер учаскелері
Посторонние земельные участки в границах плана

Жоспардағы № № на плане	Жоспар шегіндегі бөтен жер учаскелерінің кадастрлық нөмірлері Кадастровые номера посторонних земельных участков в границах плана	Алаңы, гектар Площадь, гектар
-----	-----	-----

Осы актіні «Азаматтарға арналған үкімет» мемлекеттік корпорациясы» комерциалық емес акционерлік қоғамның Жамбыл обласы бойынша филиалының Мойынқұм аудандық тіркеу және жер кадастры бөлімі жасады.

(жер кадастрын жүргізетін ұйымның атауы)


Настоящий акт изготовлен Отдел Мойынқумского района по регистрации и земельному кадастру филиала некоммерческого акционерного общества «Государственная корпорация «Правительство для граждан» по жамбылской области

(наименование организации, ведущей земельный кадастр)

Актінің дайындалған күні: 2025 жылғы «17» желтоқсан

Дата изготовления акта: «17» декабря 2025 года

Осы құжат «Электрондық құжат және электрондық цифрлық қолтаңба туралы» 2003 жылғы 7 қаңтардағы N 370-ІІ ҚРЗ 1 бабына сәйкес қағаз жеткізгіштегі құжатпен бірдей. Данный документ согласно пункту 1 статьи 370-ІІ ЗРК от 7 января 2003 года «Об электронном документе и электронной цифровой подписи» равнозначен документу на бумажном носителе.



*штрих-код ЖМБМК АЖ-дан алынған және қызмет берушінің электрондық-цифрлық қолтаңбасымен қол қойылған деректерді қамтиды: «Азаматтарға арналған үкімет» мемлекеттік корпорациясы» комерциалық емес акционерлік қоғамның Жамбыл обласы бойынша филиалының Мойынқұм аудандық тіркеу және жер кадастры бөлімі

*штрих-код содержит данные, полученные из ИС ЕГКН и подписанные электронно-цифровой подписью услугодателя: Отдел Мойынқумского района по регистрации и земельному кадастру филиала некоммерческого акционерного общества «Государственная корпорация «Правительство для граждан» по жамбылской области




Жер учаскесіне арналған акт № 2025-7990408

Акт на земельный участок № 2025-7990408

1. Жер учаскесінің кадастрлық нөмірі/ Кадастровый номер земельного участка	06:093:041:229
2. Жер учаскесінің мекенжайы, мекенжайдың тіркеу коды* Адрес земельного участка, регистрационный код адреса *	Жамбыл обл., Мойынқұм ауд. (Жамбыл облысы Мойынқұм ауданы «Амангелді» жер қоры) обл. Жамбылская, р-н Мойынқумский (земли запаса «Амангелди» Мойынқумского района Жамбылской области)
3. Жер учаскесіне құқық түрі Вид право на земельный участок	уақытша өтеулі ұзақ мерзімді жер пайдалану временное возмездное долгосрочное землепользование
4. Жалға алудың аяқталу мерзімі мен күні ** Срок и дата окончания аренды **	49 жыл 49 лет
5. Жер учаскесінің алаңы, гектар*** Площадь земельного участка, гектар***	80.6683 80.6683
6. Жердің санаты Категория земель	Өнеркәсіп, көлік, байланыс жері, ғарыш қызметі, қорғаныс, ұлттық қауіпсіздік, ядролық қауіпсіздік аймағы мұқтажына арналған жер және ауыл шаруашылығына арналмаған өзге де жер Земли промышленности, транспорта, связи, для нужд космической деятельности, обороны, национальной безопасности, зоны ядерной безопасности и иного несельскохозяйственного назначения
7. Жер учаскесінің нысаналы мақсаты**** Елді мекендегі функционалдық аймақ (бар болса)***** Целевое назначение земельного участка**** Функциональная зона в населенном пункте (при наличии)*****	жел электр станциясы мен кірме жолдың құрылысын жүргізу үшін, Басқа для строительства ветровой электростанции и подъездного пути , Иная
8. Жер учаскесін пайдаланудағы шектеулер мен ауыртпалықтар Ограничения в использовании и обременения земельного участка	- -
9. Бөлінуі (бөлінеді/бөлінбейді) Делимость (делимый/неделимый)	Бөлінетін Делимый

Осы құжат «Электрондық құжат және электрондық цифрлық қолтаңба туралы» 2003 жылғы 7 қаңтардағы N 370-ІІ ҚРЗ 1 бабына сәйкес қағаз жеткізгіштегі құжатпен бірдей.
Данный документ согласно пункту 1 статьи 370-ІІ ЗРК от 7 января 2003 года «Об электронном документе и электронной цифровой подписи» равнозначен документу на
бумажном носителе.



*штрих-код ЖМБМК АЖ-дан алынған және қызмет берушінің электрондық-цифрлық қолтаңбасымен қол қойылған деректерді қамтиды: «Азаматтарға арналған үкімет»
мемлекеттік корпорациясы» коммерциалық емес акционерлік қоғамның Жамбыл обласы бойынша филиалының Мойынқұм аудандық тіркеу және жер кадастры бөлімі
*штрих-код содержит данные, полученные из ИС ЕГКН и подписанные электронно-цифровой подписью услугодателя: Отдел Мойынқумского района по регистрации и
земельному кадастру филиала некоммерческого акционерного общества «Государственная корпорация «Правительство для граждан» по жамбылской области

Ескертпе / Примечание:

* Мекенжайдың тіркеу коды болған жағдайда көрсетіледі/Регистрационный код адреса указывается при наличии.


** Аяқталу мерзімі мен күні уақытша жер пайдалану кезінде көрсетіледі/Срок и дата окончания указывается при временном землепользовании.

*** Қосымша жер учаскесінің үлесі бар болған жағдайда көрсетіледі/Дополнительно указывается доля площади земельного участка при наличии.

**** Қосымша жеке қосалқы шаруашылық жүргізу үшін берілетін жер учаскесінің телімінің түрі көрсетіледі/В случае предоставления для ведения личного подсобного хозяйства, указывается вид надела земельного участка.

***** Жергілікті атқарушы органның шешіміне сәйкес елді мекендер жерлеріндегі функционалдық аймақ/Функциональная зона на землях населенных пунктов согласно решения местного исполнительного органа.

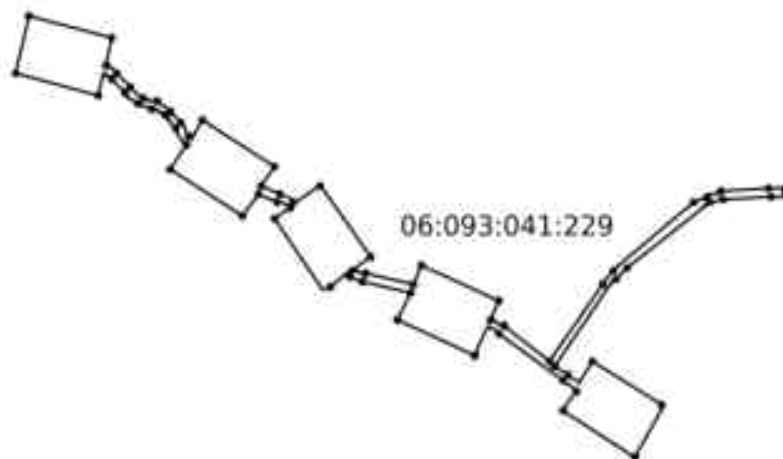
Осы құжат «Электрондық құжат және электрондық цифрлық қолтаңба туралы» 2003 жылғы 7 қаңтардағы N 370-ІІ ҚРЗ 1 бабына сәйкес қағаз жеткізгіштегі құжатпен бірдей. Данный документ согласно пункту 1 статьи 370-ІІ ЗРК от 7 января 2003 года «Об электронном документе и электронной цифровой подписи» равнозначен документу на бумажном носителе.



*штрих-код ЖМБМК АЖ-дан алынған және қызмет берушінің электрондық-цифрлық қолтаңбасымен қол қойылған деректерді қамтиды: «Азаматтарға арналған үкімет» мемлекеттік корпорациясы» коммерциялық емес акционерлік қоғамның Жамбыл обласы бойынша филиалының Мойынқұм аудандық тіркеу және жер кадастры бөлімі

*штрих-код содержит данные, полученные из ИС ЕГКН и подписанные электронно-цифровой подписью услугодателя: Отдел Мойынкумского района по регистрации и земельному кадастру филиала некоммерческого акционерного общества «Государственная корпорация «Правительство для граждан» по жамбылской области

Жер учаскесінің жоспары*
План земельного участка*



Масштаб: 1:50000

Сызықтардың өлшемін шығару
Выноска мер линий

Бұрылысты нүктелердің № № поворотных точек	Сызықтардың өлшемі Меры линий
Жылжымайтын мүліктің бірыңғай мемлекеттік кадастры ақпараттық жүйесінің жария кадастрлық картасында көрсетілген координаттар жүйесіндегі сызықтардың өлшемдері Меры линий в системе координат, указанной в публичной кадастровой карте информационной системы единого государственного кадастра недвижимости	
1-2	96.37
2-3	12.71
3-4	12.71
4-5	12.71
5-6	12.71


Осы құжат «Электрондық құжат және электрондық цифрлық қолтаңба туралы» 2003 жылғы 7 қаңтардағы N 370-ІІ ҚРЗ 1 бабына сәйкес қағаз жеткізгіштегі құжатпен бірдей. Данный документ согласно пункту 1 статьи 370-ІІ ЗРК от 7 января 2003 года «Об электронном документе и электронной цифровой подписи» равнозначен документу на бумажном носителе.



*штрих-код ЖМБМК АЖ-дан алынған және қызмет берушінің электрондық-цифрлық қолтаңбасымен қол қойылған деректерді қамтиды: «Азаматтарға арналған үкімет» мемлекеттік корпорациясы» коммерциялық емес акционерлік қоғамның Жамбыл обласы бойынша филиалының Мойынқұм аудандық тіркеу және жер кадастры бөлімі
 *штрих-код содержит данные, полученные из ИС ЕГКН и подписанные электронно-цифровой подписью услугодателя: Отдел Мойынқумского района по регистрации и земельному кадастру филиала некоммерческого акционерного общества «Государственная корпорация «Правительство для граждан» по жамбылской области

6-7	12.71
7-8	12.71
8-9	12.71
9-10	12.71
10-11	12.71
11-12	12.71
12-13	14.65
13-14	14.65
14-15	14.65
15-16	14.65
16-17	14.65
17-18	14.65
18-19	14.65
19-20	14.65
20-21	14.65
21-22	14.65
22-23	14.65
23-24	14.65
24-25	14.65
25-26	14.65
26-27	14.65
27-28	36.32
28-29	11.04
29-30	11.04
30-31	11.04
31-32	11.04
32-33	120.06
33-34	450.0
34-35	117.11
35-36	104.67
36-37	16.81
37-38	16.81
38-39	16.81
39-40	16.81


Осы құжат «Электрондық құжат және электрондық цифрлық қолтаңба туралы» 2003 жылғы 7 қаңтардағы N 370-II ҚРЗ 1 бабына сәйкес қағаз жеткізгіштегі құжатпен бірдей. Данный документ согласно пункту 1 статьи 370-II ЗРК от 7 января 2003 года «Об электронном документе и электронной цифровой подписи» равнозначен документу на бумажном носителе.



*штрих-код ЖМБМК АЖ-дан алынған және қызмет берушінің электрондық-цифрлық қолтаңбасымен қол қойылған деректерді қамтиды: «Азаматтарға арналған үкімет» мемлекеттік корпорациясы» коммерциялық емес акционерлік қоғамның Жамбыл обласы бойынша филиалының Мойынқұм аудандық тіркеу және жер кадастры бөлімі
*штрих-код содержит данные, полученные из ИС ЕГКН и подписанные электронно-цифровой подписью услугодателя: Отдел Мойынқумского района по регистрации и земельному кадастру филиала некоммерческого акционерного общества «Государственная корпорация «Правительство для граждан» по жамбылской области

40-41	16.81
41-42	16.81
42-43	150.89
43-44	17.0
44-45	433.0
45-46	105.15
46-47	12.99
47-48	12.99
48-49	12.99
49-50	12.99
50-51	12.99
51-52	260.30
52-53	104.97
53-54	450.0
54-55	96.59
55-56	18.49
56-57	18.49
57-58	18.49
58-59	18.49
59-60	300.49
60-61	485.15
61-62	18.86
62-63	18.86
63-64	18.86
64-65	18.86
65-66	18.86
66-67	18.86
67-68	18.86
68-69	18.86
69-70	495.67
70-71	13.67
71-72	13.67
72-73	13.67
73-74	13.67

Осы құжат «Электрондық құжат және электрондық цифрлық қолтаңба туралы» 2003 жылғы 7 қаңтардағы N 370-II ҚРЗ 1 бабына сәйкес қағаз жеткізгіштегі құжатпен бірдей. Данный документ согласно пункту 1 статьи 370-II ЗРК от 7 января 2003 года «Об электронном документе и электронной цифровой подписи» равнозначен документу на бумажном носителе.




*штрих-код ЖМБМК АЖ-дан алынған және қызмет берушінің электрондық-цифрлық қолтаңбасымен қол қойылған деректерді қамтиды: «Азаматтарға арналған үкімет» мемлекеттік корпорациясы» коммерциялық емес акционерлік қоғамның Жамбыл обласы бойынша филиалының Мойынқұм аудандық тіркеу және жер кадастры бөлімі

*штрих-код содержит данные, полученные из ИС ЕГКН и подписанные электронно-цифровой подписью услугодателя: Отдел Мойынқумского района по регистрации и земельному кадастру филиала некоммерческого акционерного общества «Государственная корпорация «Правительство для граждан» по жамбылской области

74-75	13.67
75-76	13.67
76-77	13.67
77-78	13.67
78-79	13.67
79-80	13.67
80-81	13.67
81-82	13.67
82-83	233.42
83-84	17.67
84-85	17.68
85-86	17.68
86-87	17.68
87-88	17.68
88-89	40.98
89-90	18.26
90-91	18.26
91-92	18.26
92-93	18.26
93-94	233.42
94-95	12.70
95-96	12.70
96-97	12.70
97-98	12.70
98-99	12.70
99-100	12.70
100-101	12.70
101-102	12.70
102-103	12.70
103-104	12.70
104-105	12.70
105-106	495.67
106-107	17.41
107-108	17.41

Осы құжат «Электрондық құжат және электрондық цифрлық қолтаңба туралы» 2003 жылғы 7 қаңтардағы N 370-ІІ ҚРЗ 1 бабына сәйкес қағаз жеткізгіштегі құжатпен бірдей. Данный документ согласно пункту 1 статьи 370-ІІ ЗРК от 7 января 2003 года «Об электронном документе и электронной цифровой подписи» равнозначен документу на бумажном носителе.




*штрих-код ЖМБМК АЖ-дан алынған және қызмет берушінің электрондық-цифрлық қолтаңбасымен қол қойылған деректерді қамтиды: «Азаматтарға арналған үкімет» мемлекеттік корпорациясы» коммерциялық емес акционерлік қоғамның Жамбыл обласы бойынша филиалының Мойынқұм аудандық тіркеу және жер кадастры бөлімі

*штрих-код содержит данные, полученные из ИС ЕГКН и подписанные электронно-цифровой подписью услугодателя: Отдел Мойынқумского района по регистрации и земельному кадастру филиала некоммерческого акционерного общества «Государственная корпорация «Правительство для граждан» по жамбылской области

108-109	17.41
109-110	17.41
110-111	17.41
111-112	17.41
112-113	17.41
113-114	17.41
114-115	486.03
115-116	81.19
116-117	25.33
117-118	25.33
118-119	25.33
119-120	129.20
120-121	426.05
121-122	23.95
122-123	300.0
123-124	450.0
124-125	62.54
125-126	68.25
126-127	26.68
127-128	26.68
128-129	26.68
129-130	421.69
130-131	16.31
131-132	16.31
132-133	16.31
133-134	16.31
134-135	163.29
135-136	450.0
136-137	154.22
137-138	252.21
138-139	13.67
139-140	13.67
140-141	13.67
141-142	13.67

Осы құжат «Электрондық құжат және электрондық цифрлық қолтаңба туралы» 2003 жылғы 7 қаңтардағы N 370-ІІ ҚРЗ 1 бабына сәйкес қағаз жеткізгіштегі құжатпен бірдей. Данный документ согласно пункту 1 статьи 370-ІІ ЗРК от 7 января 2003 года «Об электронном документе и электронной цифровой подписи» равнозначен документу на бумажном носителе.




*штрих-код ЖМБМК АЖ-дан алынған және қызмет берушінің электрондық-цифрлық қолтаңбасымен қол қойылған деректерді қамтиды: «Азаматтарға арналған үкімет» мемлекеттік корпорациясы» коммерциялық емес акционерлік қоғамның Жамбыл обласы бойынша филиалының Мойынқұм аудандық тіркеу және жер кадастры бөлімі

*штрих-код содержит данные, полученные из ИС ЕГКН и подписанные электронно-цифровой подписью услугодателя: Отдел Мойынқумского района по регистрации и земельному кадастру филиала некоммерческого акционерного общества «Государственная корпорация «Правительство для граждан» по жамбылской области

142-143	13.67
143-144	13.67
144-145	13.67
145-146	1.03
146-147	105.43
147-148	44.57
148-149	450.0
149-150	106.53
150-151	15.24
151-152	15.24
152-153	15.24
153-154	15.24
154-155	15.24
155-156	113.93
156-157	141.84
157-158	450.0
158-159	138.42
159-160	12.78
160-161	12.78
161-162	12.78
162-163	12.78
163-164	12.78
164-165	36.32
165-166	13.37
166-167	13.37
167-168	13.37
168-169	13.37
169-170	13.37
170-171	13.37
171-172	13.37
172-173	13.37
173-174	13.37
174-175	13.37
175-176	13.37

Осы құжат «Электрондық құжат және электрондық цифрлық қолтаңба туралы» 2003 жылғы 7 қаңтардағы N 370-II ҚРЗ 1 бабына сәйкес қағаз жеткізгіштегі құжатпен бірдей. Данный документ согласно пункту 1 статьи 370-II ЗРК от 7 января 2003 года «Об электронном документе и электронной цифровой подписи» равнозначен документу на бумажном носителе.




*штрих-код ЖМБМК АЖ-дан алынған және қызмет берушінің электрондық-цифрлық қолтаңбасымен қол қойылған деректерді қамтиды: «Азаматтарға арналған үкімет» мемлекеттік корпорациясы» коммерциялық емес акционерлік қоғамның Жамбыл обласы бойынша филиалының Мойынқұм аудандық тіркеу және жер кадастры бөлімі

*штрих-код содержит данные, полученные из ИС ЕГКН и подписанные электронно-цифровой подписью услугодателя: Отдел Мойынқумского района по регистрации и земельному кадастру филиала некоммерческого акционерного общества «Государственная корпорация «Правительство для граждан» по жамбылской области

176-177	13.37
177-178	13.37
178-179	13.37
179-180	13.57
180-181	13.57
181-182	13.57
182-183	13.57
183-184	13.57
184-185	13.57
185-186	13.57
186-187	13.57
187-188	13.57
188-189	13.57
189-190	13.57
190-191	96.37
191-192	11.23
192-193	11.23
193-194	11.23
194-195	11.23
195-196	11.23
196-197	118.89
197-198	450.0
198-199	300.0
199-200	450.0
200-201	139.40
201-202	13.12
202-203	13.12
203-204	13.12
204-205	13.12
205-206	13.12
206-1	13.12
Бірыңғай мемлекеттік координаттар жүйесіндегі сызықтардың өлшемдері / Меры линий в единой государственной системе координат	
1-2	96.37


Осы құжат «Электрондық құжат және электрондық цифрлық қолтаңба туралы» 2003 жылғы 7 қаңтардағы N 370-ІІ ҚРЗ 1 бабына сәйкес қағаз жеткізгіштегі құжатпен бірдей. Данный документ согласно пункту 1 статьи 370-ІІ ЗРК от 7 января 2003 года «Об электронном документе и электронной цифровой подписи» равнозначен документу на бумажном носителе.



*штрих-код ЖМБМК АЖ-дан алынған және қызмет берушінің электрондық-цифрлық қолтаңбасымен қол қойылған деректерді қамтиды: «Азаматтарға арналған үкімет» мемлекеттік корпорациясы» коммерциялық емес акционерлік қоғамның Жамбыл обласы бойынша филиалының Мойынқұм аудандық тіркеу және жер кадастры бөлімі
*штрих-код содержит данные, полученные из ИС ЕГКН и подписанные электронно-цифровой подписью услугодателя: Отдел Мойынқумского района по регистрации и земельному кадастру филиала некоммерческого акционерного общества «Государственная корпорация «Правительство для граждан» по жамбылской области

Бірыңғай мемлекеттік координаттар жүйесіндегі сызықтардың өлшемдері / Меры линий в единой государственной системе координат	
2-3	12.71
3-4	12.71
4-5	12.71
5-6	12.71
6-7	12.71
7-8	12.71
8-9	12.71
9-10	12.71
10-11	12.71
11-12	12.71
12-13	14.65
13-14	14.65
14-15	14.65
15-16	14.65
16-17	14.65
17-18	14.65
18-19	14.65
19-20	14.65
20-21	14.65
21-22	14.65
22-23	14.65
23-24	14.65
24-25	14.65
25-26	14.65
26-27	14.65
27-28	36.32
28-29	11.04
29-30	11.04
30-31	11.04
31-32	11.04
32-33	120.06
33-34	450.0

Осы құжат «Электрондық құжат және электрондық цифрлық қолтаңба туралы» 2003 жылғы 7 қаңтардағы N 370-ІІ ҚРЗ 1 бабына сәйкес қағаз жеткізгіштегі құжатпен бірдей. Данный документ согласно пункту 1 статьи 370-ІІ ЗРК от 7 января 2003 года «Об электронном документе и электронной цифровой подписи» равнозначен документу на бумажном носителе.




*штрих-код ЖМБМК АЖ-дан алынған және қызмет берушінің электрондық-цифрлық қолтаңбасымен қол қойылған деректерді қамтиды: «Азаматтарға арналған үкімет» мемлекеттік корпорациясы» коммерциялық емес акционерлік қоғамның Жамбыл обласы бойынша филиалының Мойынқұм аудандық тіркеу және жер кадастры бөлімі

*штрих-код содержит данные, полученные из ИС ЕГКН и подписанные электронно-цифровой подписью услугодателя: Отдел Мойынқумского района по регистрации и земельному кадастру филиала некоммерческого акционерного общества «Государственная корпорация «Правительство для граждан» по жамбылской области

Бірыңғай мемлекеттік координаттар жүйесіндегі сызықтардың өлшемдері / Меры линий в единой государственной системе координат	
34-35	117.11
35-36	104.67
36-37	16.81
37-38	16.81
38-39	16.81
39-40	16.81
40-41	16.81
41-42	16.81
42-43	150.89
43-44	17.0
44-45	433.0
45-46	105.15
46-47	12.99
47-48	12.99
48-49	12.99
49-50	12.99
50-51	12.99
51-52	260.30
52-53	104.97
53-54	450.0
54-55	96.59
55-56	18.49
56-57	18.49
57-58	18.49
58-59	18.49
59-60	300.49
60-61	485.15
61-62	18.86
62-63	18.86
63-64	18.86
64-65	18.86
65-66	18.86

Осы құжат «Электрондық құжат және электрондық цифрлық қолтаңба туралы» 2003 жылғы 7 қаңтардағы N 370-ІІ ҚРЗ 1 бабына сәйкес қағаз жеткізгіштегі құжатпен бірдей. Данный документ согласно пункту 1 статьи 370-ІІ ЗРК от 7 января 2003 года «Об электронном документе и электронной цифровой подписи» равнозначен документу на бумажном носителе.




*штрих-код ЖМБМК АЖ-дан алынған және қызмет берушінің электрондық-цифрлық қолтаңбасымен қол қойылған деректерді қамтиды: «Азаматтарға арналған үкімет» мемлекеттік корпорациясы» коммерциялық емес акционерлік қоғамның Жамбыл обласы бойынша филиалының Мойынқұм аудандық тіркеу және жер кадастры бөлімі

*штрих-код содержит данные, полученные из ИС ЕГКН и подписанные электронно-цифровой подписью услугодателя: Отдел Мойынқумского района по регистрации и земельному кадастру филиала некоммерческого акционерного общества «Государственная корпорация «Правительство для граждан» по жамбылской области

Бірыңғай мемлекеттік координаттар жүйесіндегі сызықтардың өлшемдері / Меры линий в единой государственной системе координат	
66-67	18.86
67-68	18.86
68-69	18.86
69-70	495.67
70-71	13.67
71-72	13.67
72-73	13.67
73-74	13.67
74-75	13.67
75-76	13.67
76-77	13.67
77-78	13.67
78-79	13.67
79-80	13.67
80-81	13.67
81-82	13.67
82-83	233.42
83-84	17.67
84-85	17.68
85-86	17.68
86-87	17.68
87-88	17.68
88-89	40.98
89-90	18.26
90-91	18.26
91-92	18.26
92-93	18.26
93-94	233.42
94-95	12.70
95-96	12.70
96-97	12.70
97-98	12.70

Осы құжат «Электрондық құжат және электрондық цифрлық қолтаңба туралы» 2003 жылғы 7 қаңтардағы N 370-ІІ ҚРЗ 1 бабына сәйкес қағаз жеткізгіштегі құжатпен бірдей. Данный документ согласно пункту 1 статьи 370-ІІ ЗРК от 7 января 2003 года «Об электронном документе и электронной цифровой подписи» равнозначен документу на бумажном носителе.




*штрих-код ЖМБМК АЖ-дан алынған және қызмет берушінің электрондық-цифрлық қолтаңбасымен қол қойылған деректерді қамтиды: «Азаматтарға арналған үкімет» мемлекеттік корпорациясы» коммерциялық емес акционерлік қоғамның Жамбыл обласы бойынша филиалының Мойынқұм аудандық тіркеу және жер кадастры бөлімі

*штрих-код содержит данные, полученные из ИС ЕГКН и подписанные электронно-цифровой подписью услугодателя: Отдел Мойынқумского района по регистрации и земельному кадастру филиала некоммерческого акционерного общества «Государственная корпорация «Правительство для граждан» по жамбылской области

Бірыңғай мемлекеттік координаттар жүйесіндегі сызықтардың өлшемдері / Меры линий в единой государственной системе координат	
98-99	12.70
99-100	12.70
100-101	12.70
101-102	12.70
102-103	12.70
103-104	12.70
104-105	12.70
105-106	495.67
106-107	17.41
107-108	17.41
108-109	17.41
109-110	17.41
110-111	17.41
111-112	17.41
112-113	17.41
113-114	17.41
114-115	486.03
115-116	81.19
116-117	25.33
117-118	25.33
118-119	25.33
119-120	129.20
120-121	426.05
121-122	23.95
122-123	300.0
123-124	450.0
124-125	62.54
125-126	68.25
126-127	26.68
127-128	26.68
128-129	26.68
129-130	421.69


Осы құжат «Электрондық құжат және электрондық цифрлық қолтаңба туралы» 2003 жылғы 7 қаңтардағы N 370-ІІ ҚРЗ 1 бабына сәйкес қағаз жеткізгіштегі құжатпен бірдей. Данный документ согласно пункту 1 статьи 370-ІІ ЗРК от 7 января 2003 года «Об электронном документе и электронной цифровой подписи» равнозначен документу на бумажном носителе.



*штрих-код ЖМБМК АЖ-дан алынған және қызмет берушінің электрондық-цифрлық қолтаңбасымен қол қойылған деректерді қамтиды: «Азаматтарға арналған үкімет» мемлекеттік корпорациясы» коммерциялық емес акционерлік қоғамның Жамбыл обласы бойынша филиалының Мойынқұм аудандық тіркеу және жер кадастры бөлімі
*штрих-код содержит данные, полученные из ИС ЕГКН и подписанные электронно-цифровой подписью услугодателя: Отдел Мойынқумского района по регистрации и земельному кадастру филиала некоммерческого акционерного общества «Государственная корпорация «Правительство для граждан» по жамбылской области

Бірыңғай мемлекеттік координаттар жүйесіндегі сызықтардың өлшемдері / Меры линий в единой государственной системе координат	
130-131	16.31
131-132	16.31
132-133	16.31
133-134	16.31
134-135	163.29
135-136	450.0
136-137	154.22
137-138	252.21
138-139	13.67
139-140	13.67
140-141	13.67
141-142	13.67
142-143	13.67
143-144	13.67
144-145	13.67
145-146	1.03
146-147	105.43
147-148	44.57
148-149	450.0
149-150	106.53
150-151	15.24
151-152	15.24
152-153	15.24
153-154	15.24
154-155	15.24
155-156	113.93
156-157	141.84
157-158	450.0
158-159	138.42
159-160	12.78
160-161	12.78
161-162	12.78

Осы құжат «Электрондық құжат және электрондық цифрлық қолтаңба туралы» 2003 жылғы 7 қаңтардағы N 370-ІІ ҚРЗ 1 бабына сәйкес қағаз жеткізгіштегі құжатпен бірдей. Данный документ согласно пункту 1 статьи 370-ІІ ЗРК от 7 января 2003 года «Об электронном документе и электронной цифровой подписи» равнозначен документу на бумажном носителе.




*штрих-код ЖМБМК АЖ-дан алынған және қызмет берушінің электрондық-цифрлық қолтаңбасымен қол қойылған деректерді қамтиды: «Азаматтарға арналған үкімет» мемлекеттік корпорациясы» коммерциялық емес акционерлік қоғамның Жамбыл обласы бойынша филиалының Мойынқұм аудандық тіркеу және жер кадастры бөлімі

*штрих-код содержит данные, полученные из ИС ЕГКН и подписанные электронно-цифровой подписью услугодателя: Отдел Мойынқумского района по регистрации и земельному кадастру филиала некоммерческого акционерного общества «Государственная корпорация «Правительство для граждан» по жамбылской области

Бірыңғай мемлекеттік координаттар жүйесіндегі сызықтардың өлшемдері / Меры линий в единой государственной системе координат	
162-163	12.78
163-164	12.78
164-165	36.32
165-166	13.37
166-167	13.37
167-168	13.37
168-169	13.37
169-170	13.37
170-171	13.37
171-172	13.37
172-173	13.37
173-174	13.37
174-175	13.37
175-176	13.37
176-177	13.37
177-178	13.37
178-179	13.37
179-180	13.57
180-181	13.57
181-182	13.57
182-183	13.57
183-184	13.57
184-185	13.57
185-186	13.57
186-187	13.57
187-188	13.57
188-189	13.57
189-190	13.57
190-191	96.37
191-192	11.23
192-193	11.23
193-194	11.23

Осы құжат «Электрондық құжат және электрондық цифрлық қолтаңба туралы» 2003 жылғы 7 қаңтардағы N 370-ІІ ҚРЗ 1 бабына сәйкес қағаз жеткізгіштегі құжатпен бірдей. Данный документ согласно пункту 1 статьи 370-ІІ ЗРК от 7 января 2003 года «Об электронном документе и электронной цифровой подписи» равнозначен документу на бумажном носителе.



*штрих-код ЖМБМК АЖ-дан алынған және қызмет берушінің электрондық-цифрлық қолтаңбасымен қол қойылған деректерді қамтиды: «Азаматтарға арналған үкімет» мемлекеттік корпорациясы» коммерциялық емес акционерлік қоғамның Жамбыл обласы бойынша филиалының Мойынқұм аудандық тіркеу және жер кадастры бөлімі

*штрих-код содержит данные, полученные из ИС ЕГКН и подписанные электронно-цифровой подписью услугодателя: Отдел Мойынқумского района по регистрации и земельному кадастру филиала некоммерческого акционерного общества «Государственная корпорация «Правительство для граждан» по жамбылской области

Бірыңғай мемлекеттік координаттар жүйесіндегі сызықтардың өлшемдері / Меры линий в единой государственной системе координат	
194-195	11.23
195-196	11.23
196-197	118.89
197-198	450.0
198-199	300.0
199-200	450.0
200-201	139.40
201-202	13.12
202-203	13.12
203-204	13.12
204-205	13.12
205-206	13.12
206-1	13.12

**Аралас учаскелердің кадастрлық нөмірлері (жер санаттары)*
Кадастровые номера (категории земель) смежных земельных участков***

Нүктесінен От точки	Нүктесіне дейін До точки	Сипаттамасы Описание
А	Б	06:093:041:166
Б	В	06:093:041:167
В	Г	06:093:041:166
Г	А	06:093:041:059
null	null	null
null	null	null


Ескертпе/Примечание:

*Шектесулердің сипаттамасы жер учаскесіне сәйкестендіру құжатын дайындау сәтіне жарамды/Описание смежеств действительно на момент изготовления идентификационного документа на земельный участок.

**Жоспар шекарасындағы бөгде жер учаскелері
Посторонние земельные участки в границах плана**

Жоспардағы № № на плане	Жоспар шегіндегі бөтен жер учаскелерінің кадастрлық нөмірлері Кадастровые номера посторонних земельных участков в границах плана	Алаңы, гектар Площадь, гектар
-----	-----	-----

Осы құжат «Электрондық құжат және электрондық цифрлық қолтаңба туралы» 2003 жылғы 7 қаңтардағы N 370-ІІ ҚРЗ 1 бабына сәйкес қағаз жеткізгіштегі құжатпен бірдей. Данный документ согласно пункту 1 статьи 370-ІІ ЗРК от 7 января 2003 года «Об электронном документе и электронной цифровой подписи» равнозначен документу на бумажном носителе.



*штрих-код ЖМБМК АЖ-дан алынған және қызмет берушінің электрондық-цифрлық қолтаңбасымен қол қойылған деректерді қамтиды: «Азаматтарға арналған үкімет» мемлекеттік корпорациясы» коммерциялық емес акционерлік қоғамның Жамбыл обласы бойынша филиалының Мойынқұм аудандық тіркеу және жер кадастры бөлімі
*штрих-код содержит данные, полученные из ИС ЕГКН и подписанные электронно-цифровой подписью услугодателя: Отдел Мойынқумского района по регистрации и земельному кадастру филиала некоммерческого акционерного общества «Государственная корпорация «Правительство для граждан» по жамбылской области

Осы актіні «Азаматтарға арналған үкімет» мемлекеттік корпорациясы» коммерциалық емес акционерлік қоғамның Жамбыл обласы бойынша филиалының Мойынқұм аудандық тіркеу және жер кадастры бөлімі жасады.

(жер кадастрын жүргізетін ұйымның атауы)


Настоящий акт изготовлен Отдел Мойынқумского района по регистрации и земельному кадастру филиала некоммерческого акционерного общества «Государственная корпорация «Правительство для граждан» по жамбылской области

(наименование организации, ведущей земельный кадастр)

Актінің дайындалған күні: 2025 жылғы «17» желтоқсан

Дата изготовления акта: «17» декабря 2025 года

Осы құжат «Электрондық құжат және электрондық цифрлық қолтаңба туралы» 2003 жылғы 7 қаңтардағы N 370-ІІ ҚРЗ 1 бабына сәйкес қағаз жеткізгіштегі құжатпен бірдей. Данный документ согласно пункту 1 статьи 370-ІІ ЗРК от 7 января 2003 года «Об электронном документе и электронной цифровой подписи» равнозначен документу на бумажном носителе.



*штрих-код ЖМБМК АЖ-дан алынған және қызмет берушінің электрондық-цифрлық қолтаңбасымен қол қойылған деректерді қамтиды: «Азаматтарға арналған үкімет» мемлекеттік корпорациясы» коммерциалық емес акционерлік қоғамның Жамбыл обласы бойынша филиалының Мойынқұм аудандық тіркеу және жер кадастры бөлімі
*штрих-код содержит данные, полученные из ИС ЕГКН и подписанные электронно-цифровой подписью услугодателя: Отдел Мойынқумского района по регистрации и земельному кадастру филиала некоммерческого акционерного общества «Государственная корпорация «Правительство для граждан» по жамбылской области




Жер учаскесіне арналған акт № 2025-8010193

Акт на земельный участок № 2025-8010193

1. Жер учаскесінің кадастрлық нөмірі/ Кадастровый номер земельного участка	06:093:045:026
2. Жер учаскесінің мекенжайы, мекенжайдың тіркеу коды* Адрес земельного участка, регистрационный код адреса *	Жамбыл обл., Мойынқұм ауд. (Жамбыл облысы Мойынқұм ауданы Жасұлан жер қоры жерінен) обл. Жамбылская, р-н Мойынқумский (из земель запаса Жасулан Мойынқумского района Жамбылской области)
3. Жер учаскесіне құқық түрі Вид право на земельный участок	уақытша өтеулі ұзақ мерзімді жер пайдалану временное возмездное долгосрочное землепользование
4. Жалға алудың аяқталу мерзімі мен күні ** Срок и дата окончания аренды **	49 жыл 49 лет
5. Жер учаскесінің алаңы, гектар*** Площадь земельного участка, гектар***	79.4098 79.4098
6. Жердің санаты Категория земель	Өнеркәсіп, көлік, байланыс жері, ғарыш қызметі, қорғаныс, ұлттық қауіпсіздік, ядролық қауіпсіздік аймағы мұқтажына арналған жер және ауыл шаруашылығына арналмаған өзге де жер Земли промышленности, транспорта, связи, для нужд космической деятельности, обороны, национальной безопасности, зоны ядерной безопасности и иного несельскохозяйственного назначения
7. Жер учаскесінің нысаналы мақсаты**** Елді мекендегі функционалдық аймақ (бар болса)***** Целевое назначение земельного участка**** Функциональная зона в населенном пункте (при наличии)*****	жел электр станциясы мен кірме жолдың құрылысын жүргізу үшін, Басқа для строительства ветровой электростанции и подъездного пути , Иная
8. Жер учаскесін пайдаланудағы шектеулер мен ауыртпалықтар Ограничения в использовании и обременения земельного участка	- -
9. Бөлінуі (бөлінеді/бөлінбейді) Делимость (делимый/неделимый)	Бөлінетін Делимый

Осы құжат «Электрондық құжат және электрондық цифрлық қолтаңба туралы» 2003 жылғы 7 қаңтардағы N 370-II ҚРЗ 1 бабына сәйкес қағаз жеткізгіштегі құжатпен бірдей.
Данный документ согласно пункту 1 статьи 370-II ЗРК от 7 января 2003 года «Об электронном документе и электронной цифровой подписи» равнозначен документу на
бумажном носителе.



*штрих-код ЖМБМК АЖ-дан алынған және қызмет берушінің электрондық-цифрлық қолтаңбасымен қол қойылған деректерді қамтиды: «Азаматтарға арналған үкімет»
мемлекеттік корпорациясы» коммерциалық емес акционерлік қоғамның Жамбыл обласы бойынша филиалының Мойынқұм аудандық тіркеу және жер кадастры бөлімі
*штрих-код содержит данные, полученные из ИС ЕГКН и подписанные электронно-цифровой подписью услугодателя: Отдел Мойынқумского района по регистрации и
земельному кадастру филиала некоммерческого акционерного общества «Государственная корпорация «Правительство для граждан» по жамбылской области

Ескертпе / Примечание:

* Мекенжайдың тіркеу коды болған жағдайда көрсетіледі/Регистрационный код адреса указывается при наличии.


** Аяқталу мерзімі мен күні уақытша жер пайдалану кезінде көрсетіледі/Срок и дата окончания указывается при временном землепользовании.

*** Қосымша жер учаскесінің үлесі бар болған жағдайда көрсетіледі/Дополнительно указывается доля площади земельного участка при наличии.

**** Қосымша жеке қосалқы шаруашылық жүргізу үшін берілетін жер учаскесінің телімінің түрі көрсетіледі/В случае предоставления для ведения личного подсобного хозяйства, указывается вид надела земельного участка.

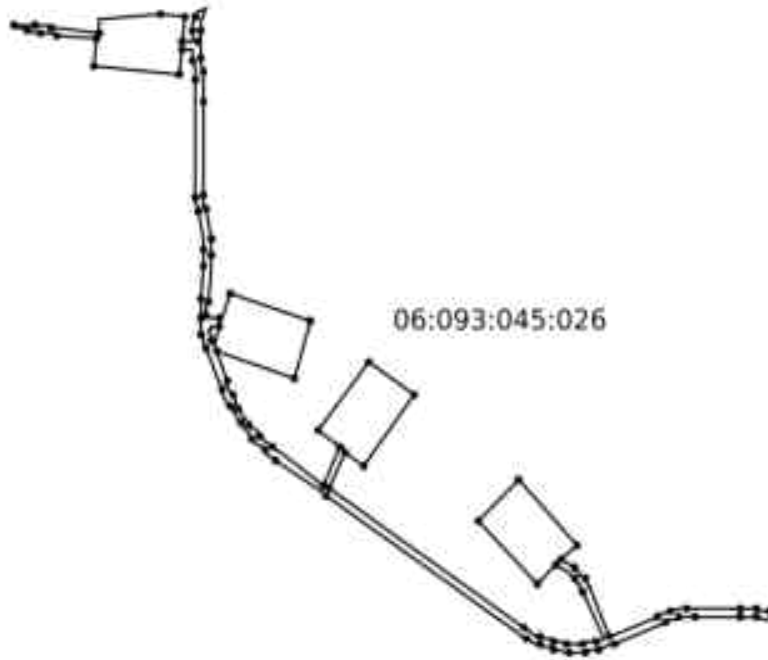
***** Жергілікті атқарушы органның шешіміне сәйкес елді мекендер жерлеріндегі функционалдық аймақ/Функциональная зона на землях населенных пунктов согласно решения местного исполнительного органа.

Осы құжат «Электрондық құжат және электрондық цифрлық қолтаңба туралы» 2003 жылғы 7 қаңтардағы N 370-ІІ ҚРЗ 1 бабына сәйкес қағаз жеткізгіштегі құжатпен бірдей. Данный документ согласно пункту 1 статьи 370-ІІ ЗРК от 7 января 2003 года «Об электронном документе и электронной цифровой подписи» равнозначен документу на бумажном носителе.



*штрих-код ЖМБМК АЖ-дан алынған және қызмет берушінің электрондық-цифрлық қолтаңбасымен қол қойылған деректерді қамтиды: «Азаматтарға арналған үкімет» мемлекеттік корпорациясы» коммерциялық емес акционерлік қоғамның Жамбыл обласы бойынша филиалының Мойынқұм аудандық тіркеу және жер кадастры бөлімі
*штрих-код содержит данные, полученные из ИС ЕГКН и подписанные электронно-цифровой подписью услугодателя: Отдел Мойынкумского района по регистрации и земельному кадастру филиала некоммерческого акционерного общества «Государственная корпорация «Правительство для граждан» по жамбылской области

Жер учаскесінің жоспары*
План земельного участка*




Масштаб: 1:50000

Сызықтардың өлшемін шығару
Выноска мер линий

Бұрылысты нүктелердің № № поворотных точек	Сызықтардың өлшемі Меры линий
Жылжымайтын мүліктің бірыңғай мемлекеттік кадастры ақпараттық жүйесінің жария кадастрлық картасында көрсетілген координаттар жүйесіндегі сызықтардың өлшемдері Меры линий в системе координат, указанной в публичной кадастровой карте информационной системы единого государственного кадастра недвижимости	
1-2	18.98
2-3	18.98
3-4	18.98
4-5	18.98
5-6	18.98


Осы құжат «Электрондық құжат және электрондық цифрлық қолтаңба туралы» 2003 жылғы 7 қаңтардағы N 370-ІІ ҚРЗ 1 бабына сәйкес қағаз жеткізгіштегі құжатпен бірдей. Данный документ согласно пункту 1 статьи 370-ІІ ЗРК от 7 января 2003 года «Об электронном документе и электронной цифровой подписи» равнозначен документу на бумажном носителе.



*штрих-код ЖМБМК АЖ-дан алынған және қызмет берушінің электрондық-цифрлық қолтаңбасымен қол қойылған деректерді қамтиды: «Азаматтарға арналған үкімет» мемлекеттік корпорациясы» коммерциялық емес акционерлік қоғамның Жамбыл обласы бойынша филиалының Мойынқұм аудандық тіркеу және жер кадастры бөлімі
 *штрих-код содержит данные, полученные из ИС ЕГКН и подписанные электронно-цифровой подписью услугодателя: Отдел Мойынқумского района по регистрации и земельному кадастру филиала некоммерческого акционерного общества «Государственная корпорация «Правительство для граждан» по жамбылской области

6-7	19.99
7-8	19.99
8-9	19.99
9-10	19.99
10-11	19.99
11-12	108.45
12-13	40.02
13-14	441.15
14-15	15.82
15-16	15.82
16-17	15.82
17-18	15.82
18-19	15.82
19-20	149.33
20-21	19.41
21-22	19.41
22-23	19.41
23-24	19.41
24-25	19.41
25-26	20.25
26-27	20.25
27-28	20.25
28-29	170.68
29-30	18.69
30-31	18.69
31-32	18.69
32-33	17.62
33-34	17.62
34-35	13.23
35-36	13.23
36-37	13.23
37-38	13.23
38-39	13.23
39-40	13.23


Осы құжат «Электрондық құжат және электрондық цифрлық қолтаңба туралы» 2003 жылғы 7 қаңтардағы N 370-II ҚРЗ 1 бабына сәйкес қағаз жеткізгіштегі құжатпен бірдей. Данный документ согласно пункту 1 статьи 370-II ЗРК от 7 января 2003 года «Об электронном документе и электронной цифровой подписи» равнозначен документу на бумажном носителе.



*штрих-код ЖМБМК АЖ-дан алынған және қызмет берушінің электрондық-цифрлық қолтаңбасымен қол қойылған деректерді қамтиды: «Азаматтарға арналған үкімет» мемлекеттік корпорациясы» коммерциялық емес акционерлік қоғамның Жамбыл обласы бойынша филиалының Мойынқұм аудандық тіркеу және жер кадастры бөлімі
*штрих-код содержит данные, полученные из ИС ЕГКН и подписанные электронно-цифровой подписью услугодателя: Отдел Мойынқумского района по регистрации и земельному кадастру филиала некоммерческого акционерного общества «Государственная корпорация «Правительство для граждан» по жамбылской области

40-41	133.39
41-42	450.0
42-43	300.0
43-44	431.59
44-45	30.54
45-46	102.07
46-47	7.81
47-48	7.81
48-49	7.81
49-50	7.81
50-51	7.81
51-52	7.81
52-53	7.81
53-54	7.81
54-55	16.09
55-56	16.09
56-57	16.09
57-58	16.09
58-59	16.09
59-60	206.99
60-61	24.72
61-62	24.72
62-63	24.72
63-64	24.72
64-65	24.72
65-66	24.72
66-67	24.72
67-68	24.72
68-69	24.72
69-70	24.72
70-71	24.72
71-72	24.72
72-73	24.72
73-74	24.72

Осы құжат «Электрондық құжат және электрондық цифрлық қолтаңба туралы» 2003 жылғы 7 қаңтардағы N 370-II ҚРЗ 1 бабына сәйкес қағаз жеткізгіштегі құжатпен бірдей. Данный документ согласно пункту 1 статьи 370-II ЗРК от 7 января 2003 года «Об электронном документе и электронной цифровой подписи» равнозначен документу на бумажном носителе.




*штрих-код ЖМБМК АЖ-дан алынған және қызмет берушінің электрондық-цифрлық қолтаңбасымен қол қойылған деректерді қамтиды: «Азаматтарға арналған үкімет» мемлекеттік корпорациясы» коммерциялық емес акционерлік қоғамның Жамбыл обласы бойынша филиалының Мойынқұм аудандық тіркеу және жер кадастры бөлімі

*штрих-код содержит данные, полученные из ИС ЕГКН и подписанные электронно-цифровой подписью услугодателя: Отдел Мойынқумского района по регистрации и земельному кадастру филиала некоммерческого акционерного общества «Государственная корпорация «Правительство для граждан» по жамбылской области

74-75	24.72
75-76	24.72
76-77	24.72
77-78	24.72
78-79	24.72
79-80	276.03
80-81	208.82
81-82	138.95
82-83	450.0
83-84	300.0
84-85	450.0
85-86	120.40
86-87	207.54
87-88	1247.46
88-89	19.28
89-90	19.28
90-91	19.28
91-92	19.28
92-93	19.28
93-94	19.28
94-95	19.28
95-96	19.28
96-97	19.28
97-98	19.28
98-99	19.28
99-100	19.28
100-101	19.28
101-102	19.28
102-103	19.28
103-104	19.28
104-105	19.28
105-106	19.28
106-107	19.28
107-108	19.28

Осы құжат «Электрондық құжат және электрондық цифрлық қолтаңба туралы» 2003 жылғы 7 қаңтардағы N 370-II ҚРЗ 1 бабына сәйкес қағаз жеткізгіштегі құжатпен бірдей. Данный документ согласно пункту 1 статьи 370-II ЗРК от 7 января 2003 года «Об электронном документе и электронной цифровой подписи» равнозначен документу на бумажном носителе.




*штрих-код ЖМБМК АЖ-дан алынған және қызмет берушінің электрондық-цифрлық қолтаңбасымен қол қойылған деректерді қамтиды: «Азаматтарға арналған үкімет» мемлекеттік корпорациясы» коммерциялық емес акционерлік қоғамның Жамбыл обласы бойынша филиалының Мойынқұм аудандық тіркеу және жер кадастры бөлімі

*штрих-код содержит данные, полученные из ИС ЕГКН и подписанные электронно-цифровой подписью услугодателя: Отдел Мойынқумского района по регистрации и земельному кадастру филиала некоммерческого акционерного общества «Государственная корпорация «Правительство для граждан» по жамбылской области

108-109	19.28
109-110	19.28
110-111	19.28
111-112	259.08
112-113	12.70
113-114	12.70
114-115	12.70
115-116	12.70
116-117	12.70
117-118	12.70
118-119	12.70
119-120	12.70
120-121	12.70
121-122	12.70
122-123	80.80
123-124	143.81
124-125	450.0
125-126	300.0
126-127	450.0
127-128	115.36
128-129	72.63
129-130	13.55
130-131	13.55
131-132	13.55
132-133	13.55
133-134	13.55
134-135	13.55
135-136	13.55
136-137	13.55
137-138	13.55
138-139	13.55
139-140	13.55
140-141	257.10
141-142	5.51

Осы құжат «Электрондық құжат және электрондық цифрлық қолтаңба туралы» 2003 жылғы 7 қаңтардағы N 370-II ҚРЗ 1 бабына сәйкес қағаз жеткізгіштегі құжатпен бірдей. Данный документ согласно пункту 1 статьи 370-II ЗРК от 7 января 2003 года «Об электронном документе и электронной цифровой подписи» равнозначен документу на бумажном носителе.




*штрих-код ЖМБМК АЖ-дан алынған және қызмет берушінің электрондық-цифрлық қолтаңбасымен қол қойылған деректерді қамтиды: «Азаматтарға арналған үкімет» мемлекеттік корпорациясы» коммерциялық емес акционерлік қоғамның Жамбыл обласы бойынша филиалының Мойынқұм аудандық тіркеу және жер кадастры бөлімі

*штрих-код содержит данные, полученные из ИС ЕГКН и подписанные электронно-цифровой подписью услугодателя: Отдел Мойынқумского района по регистрации и земельному кадастру филиала некоммерческого акционерного общества «Государственная корпорация «Правительство для граждан» по жамбылской области

142-143	259.91
143-144	20.34
144-145	20.34
145-146	20.34
146-147	20.34
147-148	20.34
148-149	20.34
149-150	20.34
150-151	20.34
151-152	20.34
152-153	20.34
153-154	250.63
154-155	19.40
155-156	19.40
156-157	19.40
157-158	18.69
158-159	18.69
159-160	18.69
160-161	18.69
161-162	18.69
162-163	18.69
163-164	40.11
164-165	18.66
165-166	18.66
166-167	18.66
167-168	18.66
168-169	18.66
169-170	18.66
170-171	14.17
171-172	14.17
172-173	14.17
173-174	250.63
174-175	18.78
175-176	18.78


Осы құжат «Электрондық құжат және электрондық цифрлық қолтаңба туралы» 2003 жылғы 7 қаңтардағы N 370-II ҚРЗ 1 бабына сәйкес қағаз жеткізгіштегі құжатпен бірдей. Данный документ согласно пункту 1 статьи 370-II ЗРК от 7 января 2003 года «Об электронном документе и электронной цифровой подписи» равнозначен документу на бумажном носителе.



*штрих-код ЖМБМК АЖ-дан алынған және қызмет берушінің электрондық-цифрлық қолтаңбасымен қол қойылған деректерді қамтиды: «Азаматтарға арналған үкімет» мемлекеттік корпорациясы» коммерциялық емес акционерлік қоғамның Жамбыл обласы бойынша филиалының Мойынқұм аудандық тіркеу және жер кадастры бөлімі
*штрих-код содержит данные, полученные из ИС ЕГКН и подписанные электронно-цифровой подписью услугодателя: Отдел Мойынқумского района по регистрации и земельному кадастру филиала некоммерческого акционерного общества «Государственная корпорация «Правительство для граждан» по жамбылской области

176-177	18.78
177-178	18.78
178-179	18.78
179-180	18.78
180-181	18.78
181-182	18.78
182-183	18.78
183-184	18.78
184-185	261.77
185-186	20.23
186-187	20.23
187-188	20.23
188-189	20.23
189-190	20.23
190-191	20.23
191-192	20.23
192-193	20.23
193-194	20.23
194-195	20.23
195-196	20.23
196-197	20.23
197-198	20.23
198-199	20.23
199-200	20.23
200-201	20.23
201-202	20.23
202-203	20.23
203-204	20.23
204-205	20.23
205-206	20.23
206-207	20.23
207-208	20.23
208-209	20.23
209-210	20.23


Осы құжат «Электрондық құжат және электрондық цифрлық қолтаңба туралы» 2003 жылғы 7 қаңтардағы N 370-ІІ ҚРЗ 1 бабына сәйкес қағаз жеткізгіштегі құжатпен бірдей. Данный документ согласно пункту 1 статьи 370-ІІ ЗРК от 7 января 2003 года «Об электронном документе и электронной цифровой подписи» равнозначен документу на бумажном носителе.



*штрих-код ЖМБМК АЖ-дан алынған және қызмет берушінің электрондық-цифрлық қолтаңбасымен қол қойылған деректерді қамтиды: «Азаматтарға арналған үкімет» мемлекеттік корпорациясы» коммерциялық емес акционерлік қоғамның Жамбыл обласы бойынша филиалының Мойынқұм аудандық тіркеу және жер кадастры бөлімі
*штрих-код содержит данные, полученные из ИС ЕГКН и подписанные электронно-цифровой подписью услугодателя: Отдел Мойынқумского района по регистрации и земельному кадастру филиала некоммерческого акционерного общества «Государственная корпорация «Правительство для граждан» по жамбылской области

210-211	20.23
211-212	1240.03
212-213	40.68
213-214	283.47
214-215	24.69
215-216	24.69
216-217	24.69
217-218	24.69
218-219	24.69
219-220	24.69
220-221	24.69
221-222	24.69
222-223	24.69
223-224	24.69
224-225	24.69
225-226	24.69
226-227	24.69
227-228	24.69
228-229	24.69
229-230	24.69
230-231	24.69
231-232	24.69
232-233	24.69
233-234	24.69
234-235	206.99
235-236	18.69
236-237	18.69
237-238	18.69
238-239	18.69
239-240	18.69
240-241	18.69
241-242	18.69
242-243	18.69
243-244	18.69

Осы құжат «Электрондық құжат және электрондық цифрлық қолтаңба туралы» 2003 жылғы 7 қаңтардағы N 370-II ҚРЗ 1 бабына сәйкес қағаз жеткізгіштегі құжатпен бірдей. Данный документ согласно пункту 1 статьи 370-II ЗРК от 7 января 2003 года «Об электронном документе и электронной цифровой подписи» равнозначен документу на бумажном носителе.




*штрих-код ЖМБМК АЖ-дан алынған және қызмет берушінің электрондық-цифрлық қолтаңбасымен қол қойылған деректерді қамтиды: «Азаматтарға арналған үкімет» мемлекеттік корпорациясы» коммерциялық емес акционерлік қоғамның Жамбыл обласы бойынша филиалының Мойынқұм аудандық тіркеу және жер кадастры бөлімі

*штрих-код содержит данные, полученные из ИС ЕГКН и подписанные электронно-цифровой подписью услугодателя: Отдел Мойынқумского района по регистрации и земельному кадастру филиала некоммерческого акционерного общества «Государственная корпорация «Правительство для граждан» по жамбылской области

244-245	18.69
245-246	20.25
246-247	20.25
247-248	20.25
248-249	170.68
249-250	18.69
250-251	18.69
251-252	18.69
252-253	17.92
253-254	17.92
254-255	17.92
255-256	17.92
256-257	17.92
257-258	149.33
258-259	20.45
259-260	20.45
260-261	20.45
261-262	20.45
262-263	20.45
263-264	573.75
264-265	18.45
265-266	18.45
266-267	18.45
267-268	18.45
268-269	18.45
269-270	15.35
270-271	15.35
271-272	15.35
272-273	15.35
273-274	51.23
274-275	129.46
275-276	450.0
276-277	129.80
277-278	225.69

Осы құжат «Электрондық құжат және электрондық цифрлық қолтаңба туралы» 2003 жылғы 7 қаңтардағы N 370-II ҚРЗ 1 бабына сәйкес қағаз жеткізгіштегі құжатпен бірдей. Данный документ согласно пункту 1 статьи 370-II ЗРК от 7 января 2003 года «Об электронном документе и электронной цифровой подписи» равнозначен документу на бумажном носителе.




*штрих-код ЖМБМК АЖ-дан алынған және қызмет берушінің электрондық-цифрлық қолтаңбасымен қол қойылған деректерді қамтиды: «Азаматтарға арналған үкімет» мемлекеттік корпорациясы» коммерциялық емес акционерлік қоғамның Жамбыл обласы бойынша филиалының Мойынқұм аудандық тіркеу және жер кадастры бөлімі

*штрих-код содержит данные, полученные из ИС ЕГКН и подписанные электронно-цифровой подписью услугодателя: Отдел Мойынқумского района по регистрации и земельному кадастру филиала некоммерческого акционерного общества «Государственная корпорация «Правительство для граждан» по жамбылской области

278-279	25.45
279-280	25.45
280-281	25.45
281-282	25.45
282-283	25.45
283-284	25.45
284-285	25.45
285-286	25.45
286-287	25.45
287-288	113.81
288-289	23.11
289-290	23.11
290-291	23.11
291-292	23.11
292-293	23.11
293-294	225.65
294-295	71.43
295-296	316.64
296-297	138.83
297-298	130.52
298-299	45.38
299-300	0.96
300-301	2.39
301-302	41.34
302-303	17.62
303-304	17.62
304-305	17.62
305-306	17.62
306-307	17.62
307-308	17.62
308-309	17.62
309-310	43.83
310-311	19.05
311-312	19.05

Осы құжат «Электрондық құжат және электрондық цифрлық қолтаңба туралы» 2003 жылғы 7 қаңтардағы N 370-II ҚРЗ 1 бабына сәйкес қағаз жеткізгіштегі құжатпен бірдей. Данный документ согласно пункту 1 статьи 370-II ЗРК от 7 января 2003 года «Об электронном документе и электронной цифровой подписи» равнозначен документу на бумажном носителе.




*штрих-код ЖМБМК АЖ-дан алынған және қызмет берушінің электрондық-цифрлық қолтаңбасымен қол қойылған деректерді қамтиды: «Азаматтарға арналған үкімет» мемлекеттік корпорациясы» коммерциялық емес акционерлік қоғамның Жамбыл обласы бойынша филиалының Мойынқұм аудандық тіркеу және жер кадастры бөлімі

*штрих-код содержит данные, полученные из ИС ЕГКН и подписанные электронно-цифровой подписью услугодателя: Отдел Мойынқумского района по регистрации и земельному кадастру филиала некоммерческого акционерного общества «Государственная корпорация «Правительство для граждан» по жамбылской области

312-313	19.05
313-314	19.05
314-315	19.05
315-316	19.05
316-317	19.05
317-318	19.05
318-1	19.05
Бірыңғай мемлекеттік координаттар жүйесіндегі сызықтардың өлшемдері / Меры линий в единой государственной системе координат	
1-2	18.98
2-3	18.98
3-4	18.98
4-5	18.98
5-6	18.98
6-7	19.99
7-8	19.99
8-9	19.99
9-10	19.99
10-11	19.99
11-12	108.45
12-13	40.02
13-14	441.15
14-15	15.82
15-16	15.82
16-17	15.82
17-18	15.82
18-19	15.82
19-20	149.33
20-21	19.41
21-22	19.41
22-23	19.41
23-24	19.41
24-25	19.41
25-26	20.25


Осы құжат «Электрондық құжат және электрондық цифрлық қолтаңба туралы» 2003 жылғы 7 қаңтардағы N 370-ІІ ҚРЗ 1 бабына сәйкес қағаз жеткізгіштегі құжатпен бірдей. Данный документ согласно пункту 1 статьи 370-ІІ ЗРК от 7 января 2003 года «Об электронном документе и электронной цифровой подписи» равнозначен документу на бумажном носителе.



*штрих-код ЖМБМК АЖ-дан алынған және қызмет берушінің электрондық-цифрлық қолтаңбасымен қол қойылған деректерді қамтиды: «Азаматтарға арналған үкімет» мемлекеттік корпорациясы» коммерциялық емес акционерлік қоғамның Жамбыл обласы бойынша филиалының Мойынқұм аудандық тіркеу және жер кадастры бөлімі
*штрих-код содержит данные, полученные из ИС ЕГКН и подписанные электронно-цифровой подписью услугодателя: Отдел Мойынқумского района по регистрации и земельному кадастру филиала некоммерческого акционерного общества «Государственная корпорация «Правительство для граждан» по жамбылской области

Бірыңғай мемлекеттік координаттар жүйесіндегі сызықтардың өлшемдері / Меры линий в единой государственной системе координат	
26-27	20.25
27-28	20.25
28-29	170.68
29-30	18.69
30-31	18.69
31-32	18.69
32-33	17.62
33-34	17.62
34-35	13.23
35-36	13.23
36-37	13.23
37-38	13.23
38-39	13.23
39-40	13.23
40-41	133.39
41-42	450.0
42-43	300.0
43-44	431.59
44-45	30.54
45-46	102.07
46-47	7.81
47-48	7.81
48-49	7.81
49-50	7.81
50-51	7.81
51-52	7.81
52-53	7.81
53-54	7.81
54-55	16.09
55-56	16.09
56-57	16.09
57-58	16.09

Осы құжат «Электрондық құжат және электрондық цифрлық қолтаңба туралы» 2003 жылғы 7 қаңтардағы N 370-ІІ ҚРЗ 1 бабына сәйкес қағаз жеткізгіштегі құжатпен бірдей. Данный документ согласно пункту 1 статьи 370-ІІ ЗРК от 7 января 2003 года «Об электронном документе и электронной цифровой подписи» равнозначен документу на бумажном носителе.




*штрих-код ЖМБМК АЖ-дан алынған және қызмет берушінің электрондық-цифрлық қолтаңбасымен қол қойылған деректерді қамтиды: «Азаматтарға арналған үкімет» мемлекеттік корпорациясы» коммерциялық емес акционерлік қоғамның Жамбыл обласы бойынша филиалының Мойынқұм аудандық тіркеу және жер кадастры бөлімі

*штрих-код содержит данные, полученные из ИС ЕГКН и подписанные электронно-цифровой подписью услугодателя: Отдел Мойынқумского района по регистрации и земельному кадастру филиала некоммерческого акционерного общества «Государственная корпорация «Правительство для граждан» по жамбылской области

Бірыңғай мемлекеттік координаттар жүйесіндегі сызықтардың өлшемдері / Меры линий в единой государственной системе координат	
58-59	16.09
59-60	206.99
60-61	24.72
61-62	24.72
62-63	24.72
63-64	24.72
64-65	24.72
65-66	24.72
66-67	24.72
67-68	24.72
68-69	24.72
69-70	24.72
70-71	24.72
71-72	24.72
72-73	24.72
73-74	24.72
74-75	24.72
75-76	24.72
76-77	24.72
77-78	24.72
78-79	24.72
79-80	276.03
80-81	208.82
81-82	138.95
82-83	450.0
83-84	300.0
84-85	450.0
85-86	120.40
86-87	207.54
87-88	1247.46
88-89	19.28
89-90	19.28

Осы құжат «Электрондық құжат және электрондық цифрлық қолтаңба туралы» 2003 жылғы 7 қаңтардағы N 370-ІІ ҚРЗ 1 бабына сәйкес қағаз жеткізгіштегі құжатпен бірдей. Данный документ согласно пункту 1 статьи 370-ІІ ЗРК от 7 января 2003 года «Об электронном документе и электронной цифровой подписи» равнозначен документу на бумажном носителе.




*штрих-код ЖМБМК АЖ-дан алынған және қызмет берушінің электрондық-цифрлық қолтаңбасымен қол қойылған деректерді қамтиды: «Азаматтарға арналған үкімет» мемлекеттік корпорациясы» коммерциялық емес акционерлік қоғамның Жамбыл обласы бойынша филиалының Мойынқұм аудандық тіркеу және жер кадастры бөлімі

*штрих-код содержит данные, полученные из ИС ЕГКН и подписанные электронно-цифровой подписью услугодателя: Отдел Мойынқумского района по регистрации и земельному кадастру филиала некоммерческого акционерного общества «Государственная корпорация «Правительство для граждан» по жамбылской области

Бірыңғай мемлекеттік координаттар жүйесіндегі сызықтардың өлшемдері / Меры линий в единой государственной системе координат	
90-91	19.28
91-92	19.28
92-93	19.28
93-94	19.28
94-95	19.28
95-96	19.28
96-97	19.28
97-98	19.28
98-99	19.28
99-100	19.28
100-101	19.28
101-102	19.28
102-103	19.28
103-104	19.28
104-105	19.28
105-106	19.28
106-107	19.28
107-108	19.28
108-109	19.28
109-110	19.28
110-111	19.28
111-112	259.08
112-113	12.70
113-114	12.70
114-115	12.70
115-116	12.70
116-117	12.70
117-118	12.70
118-119	12.70
119-120	12.70
120-121	12.70
121-122	12.70

Осы құжат «Электрондық құжат және электрондық цифрлық қолтаңба туралы» 2003 жылғы 7 қаңтардағы N 370-ІІ ҚРЗ 1 бабына сәйкес қағаз жеткізгіштегі құжатпен бірдей. Данный документ согласно пункту 1 статьи 370-ІІ ЗРК от 7 января 2003 года «Об электронном документе и электронной цифровой подписи» равнозначен документу на бумажном носителе.




*штрих-код ЖМБМК АЖ-дан алынған және қызмет берушінің электрондық-цифрлық қолтаңбасымен қол қойылған деректерді қамтиды: «Азаматтарға арналған үкімет» мемлекеттік корпорациясы» коммерциялық емес акционерлік қоғамның Жамбыл обласы бойынша филиалының Мойынқұм аудандық тіркеу және жер кадастры бөлімі

*штрих-код содержит данные, полученные из ИС ЕГКН и подписанные электронно-цифровой подписью услугодателя: Отдел Мойынқумского района по регистрации и земельному кадастру филиала некоммерческого акционерного общества «Государственная корпорация «Правительство для граждан» по жамбылской области

Бірыңғай мемлекеттік координаттар жүйесіндегі сызықтардың өлшемдері / Меры линий в единой государственной системе координат	
122-123	80.80
123-124	143.81
124-125	450.0
125-126	300.0
126-127	450.0
127-128	115.36
128-129	72.63
129-130	13.55
130-131	13.55
131-132	13.55
132-133	13.55
133-134	13.55
134-135	13.55
135-136	13.55
136-137	13.55
137-138	13.55
138-139	13.55
139-140	13.55
140-141	257.10
141-142	5.51
142-143	259.91
143-144	20.34
144-145	20.34
145-146	20.34
146-147	20.34
147-148	20.34
148-149	20.34
149-150	20.34
150-151	20.34
151-152	20.34
152-153	20.34
153-154	250.63

Осы құжат «Электрондық құжат және электрондық цифрлық қолтаңба туралы» 2003 жылғы 7 қаңтардағы N 370-ІІ ҚРЗ 1 бабына сәйкес қағаз жеткізгіштегі құжатпен бірдей. Данный документ согласно пункту 1 статьи 370-ІІ ЗРК от 7 января 2003 года «Об электронном документе и электронной цифровой подписи» равнозначен документу на бумажном носителе.




*штрих-код ЖМБМК АЖ-дан алынған және қызмет берушінің электрондық-цифрлық қолтаңбасымен қол қойылған деректерді қамтиды: «Азаматтарға арналған үкімет» мемлекеттік корпорациясы» коммерциялық емес акционерлік қоғамның Жамбыл обласы бойынша филиалының Мойынқұм аудандық тіркеу және жер кадастры бөлімі

*штрих-код содержит данные, полученные из ИС ЕГКН и подписанные электронно-цифровой подписью услугодателя: Отдел Мойынқумского района по регистрации и земельному кадастру филиала некоммерческого акционерного общества «Государственная корпорация «Правительство для граждан» по жамбылской области

Бірыңғай мемлекеттік координаттар жүйесіндегі сызықтардың өлшемдері / Меры линий в единой государственной системе координат	
154-155	19.40
155-156	19.40
156-157	19.40
157-158	18.69
158-159	18.69
159-160	18.69
160-161	18.69
161-162	18.69
162-163	18.69
163-164	40.11
164-165	18.66
165-166	18.66
166-167	18.66
167-168	18.66
168-169	18.66
169-170	18.66
170-171	14.17
171-172	14.17
172-173	14.17
173-174	250.63
174-175	18.78
175-176	18.78
176-177	18.78
177-178	18.78
178-179	18.78
179-180	18.78
180-181	18.78
181-182	18.78
182-183	18.78
183-184	18.78
184-185	261.77
185-186	20.23

Осы құжат «Электрондық құжат және электрондық цифрлық қолтаңба туралы» 2003 жылғы 7 қаңтардағы N 370-ІІ ҚРЗ 1 бабына сәйкес қағаз жеткізгіштегі құжатпен бірдей. Данный документ согласно пункту 1 статьи 370-ІІ ЗРК от 7 января 2003 года «Об электронном документе и электронной цифровой подписи» равнозначен документу на бумажном носителе.




*штрих-код ЖМБМК АЖ-дан алынған және қызмет берушінің электрондық-цифрлық қолтаңбасымен қол қойылған деректерді қамтиды: «Азаматтарға арналған үкімет» мемлекеттік корпорациясы» коммерциялық емес акционерлік қоғамның Жамбыл обласы бойынша филиалының Мойынқұм аудандық тіркеу және жер кадастры бөлімі

*штрих-код содержит данные, полученные из ИС ЕГКН и подписанные электронно-цифровой подписью услугодателя: Отдел Мойынқумского района по регистрации и земельному кадастру филиала некоммерческого акционерного общества «Государственная корпорация «Правительство для граждан» по жамбылской области

Бірыңғай мемлекеттік координаттар жүйесіндегі сызықтардың өлшемдері / Меры линий в единой государственной системе координат	
186-187	20.23
187-188	20.23
188-189	20.23
189-190	20.23
190-191	20.23
191-192	20.23
192-193	20.23
193-194	20.23
194-195	20.23
195-196	20.23
196-197	20.23
197-198	20.23
198-199	20.23
199-200	20.23
200-201	20.23
201-202	20.23
202-203	20.23
203-204	20.23
204-205	20.23
205-206	20.23
206-207	20.23
207-208	20.23
208-209	20.23
209-210	20.23
210-211	20.23
211-212	1240.03
212-213	40.68
213-214	283.47
214-215	24.69
215-216	24.69
216-217	24.69
217-218	24.69


Осы құжат «Электрондық құжат және электрондық цифрлық қолтаңба туралы» 2003 жылғы 7 қаңтардағы N 370-ІІ ҚРЗ 1 бабына сәйкес қағаз жеткізгіштегі құжатпен бірдей. Данный документ согласно пункту 1 статьи 370-ІІ ЗРК от 7 января 2003 года «Об электронном документе и электронной цифровой подписи» равнозначен документу на бумажном носителе.



*штрих-код ЖМБМК АЖ-дан алынған және қызмет берушінің электрондық-цифрлық қолтаңбасымен қол қойылған деректерді қамтиды: «Азаматтарға арналған үкімет» мемлекеттік корпорациясы» коммерцалық емес акционерлік қоғамның Жамбыл обласы бойынша филиалының Мойынқұм аудандық тіркеу және жер кадастры бөлімі
*штрих-код содержит данные, полученные из ИС ЕГКН и подписанные электронно-цифровой подписью услугодателя: Отдел Мойынқумского района по регистрации и земельному кадастру филиала некоммерческого акционерного общества «Государственная корпорация «Правительство для граждан» по жамбылской области

Бірыңғай мемлекеттік координаттар жүйесіндегі сызықтардың өлшемдері / Меры линий в единой государственной системе координат	
218-219	24.69
219-220	24.69
220-221	24.69
221-222	24.69
222-223	24.69
223-224	24.69
224-225	24.69
225-226	24.69
226-227	24.69
227-228	24.69
228-229	24.69
229-230	24.69
230-231	24.69
231-232	24.69
232-233	24.69
233-234	24.69
234-235	206.99
235-236	18.69
236-237	18.69
237-238	18.69
238-239	18.69
239-240	18.69
240-241	18.69
241-242	18.69
242-243	18.69
243-244	18.69
244-245	18.69
245-246	20.25
246-247	20.25
247-248	20.25
248-249	170.68
249-250	18.69


Осы құжат «Электрондық құжат және электрондық цифрлық қолтаңба туралы» 2003 жылғы 7 қаңтардағы N 370-ІІ ҚРЗ 1 бабына сәйкес қағаз жеткізгіштегі құжатпен бірдей. Данный документ согласно пункту 1 статьи 370-ІІ ЗРК от 7 января 2003 года «Об электронном документе и электронной цифровой подписи» равнозначен документу на бумажном носителе.



*штрих-код ЖМБМК АЖ-дан алынған және қызмет берушінің электрондық-цифрлық қолтаңбасымен қол қойылған деректерді қамтиды: «Азаматтарға арналған үкімет» мемлекеттік корпорациясы» коммерцалық емес акционерлік қоғамның Жамбыл обласы бойынша филиалының Мойынқұм аудандық тіркеу және жер кадастры бөлімі
*штрих-код содержит данные, полученные из ИС ЕГКН и подписанные электронно-цифровой подписью услугодателя: Отдел Мойынқумского района по регистрации и земельному кадастру филиала некоммерческого акционерного общества «Государственная корпорация «Правительство для граждан» по жамбылской области

Бірыңғай мемлекеттік координаттар жүйесіндегі сызықтардың өлшемдері / Меры линий в единой государственной системе координат	
250-251	18.69
251-252	18.69
252-253	17.92
253-254	17.92
254-255	17.92
255-256	17.92
256-257	17.92
257-258	149.33
258-259	20.45
259-260	20.45
260-261	20.45
261-262	20.45
262-263	20.45
263-264	573.75
264-265	18.45
265-266	18.45
266-267	18.45
267-268	18.45
268-269	18.45
269-270	15.35
270-271	15.35
271-272	15.35
272-273	15.35
273-274	51.23
274-275	129.46
275-276	450.0
276-277	129.80
277-278	225.69
278-279	25.45
279-280	25.45
280-281	25.45
281-282	25.45


Осы құжат «Электрондық құжат және электрондық цифрлық қолтаңба туралы» 2003 жылғы 7 қаңтардағы N 370-ІІ ҚРЗ 1 бабына сәйкес қағаз жеткізгіштегі құжатпен бірдей. Данный документ согласно пункту 1 статьи 370-ІІ ЗРК от 7 января 2003 года «Об электронном документе и электронной цифровой подписи» равнозначен документу на бумажном носителе.



*штрих-код ЖМБМК АЖ-дан алынған және қызмет берушінің электрондық-цифрлық қолтаңбасымен қол қойылған деректерді қамтиды: «Азаматтарға арналған үкімет» мемлекеттік корпорациясы» коммерциялық емес акционерлік қоғамның Жамбыл обласы бойынша филиалының Мойынқұм аудандық тіркеу және жер кадастры бөлімі
*штрих-код содержит данные, полученные из ИС ЕГКН и подписанные электронно-цифровой подписью услугодателя: Отдел Мойынқумского района по регистрации и земельному кадастру филиала некоммерческого акционерного общества «Государственная корпорация «Правительство для граждан» по жамбылской области

Бірыңғай мемлекеттік координаттар жүйесіндегі сызықтардың өлшемдері / Меры линий в единой государственной системе координат	
282-283	25.45
283-284	25.45
284-285	25.45
285-286	25.45
286-287	25.45
287-288	113.81
288-289	23.11
289-290	23.11
290-291	23.11
291-292	23.11
292-293	23.11
293-294	225.65
294-295	71.43
295-296	316.64
296-297	138.83
297-298	130.52
298-299	45.38
299-300	0.96
300-301	2.39
301-302	41.34
302-303	17.62
303-304	17.62
304-305	17.62
305-306	17.62
306-307	17.62
307-308	17.62
308-309	17.62
309-310	43.83
310-311	19.05
311-312	19.05
312-313	19.05
313-314	19.05

Осы құжат «Электрондық құжат және электрондық цифрлық қолтаңба туралы» 2003 жылғы 7 қаңтардағы N 370-ІІ ҚРЗ 1 бабына сәйкес қағаз жеткізгіштегі құжатпен бірдей. Данный документ согласно пункту 1 статьи 370-ІІ ЗРК от 7 января 2003 года «Об электронном документе и электронной цифровой подписи» равнозначен документу на бумажном носителе.



*штрих-код ЖМБМК АЖ-дан алынған және қызмет берушінің электрондық-цифрлық қолтаңбасымен қол қойылған деректерді қамтиды: «Азаматтарға арналған үкімет» мемлекеттік корпорациясы» коммерциялық емес акционерлік қоғамның Жамбыл обласы бойынша филиалының Мойынқұм аудандық тіркеу және жер кадастры бөлімі

*штрих-код содержит данные, полученные из ИС ЕГКН и подписанные электронно-цифровой подписью услугодателя: Отдел Мойынқумского района по регистрации и земельному кадастру филиала некоммерческого акционерного общества «Государственная корпорация «Правительство для граждан» по жамбылской области

Бірыңғай мемлекеттік координаттар жүйесіндегі сызықтардың өлшемдері / Меры линий в единой государственной системе координат	
314-315	19.05
315-316	19.05
316-317	19.05
317-318	19.05
318-1	19.05

**Аралас учаскелердің кадастрлық нөмірлері (жер санаттары)*
Кадастровые номера (категории земель) смежных земельных участков***

Нүктесінен От точки	Нүктесіне дейін До точки	Сипаттамасы Описание
А	Б	06:093:064:008
Б	В	06:093:045:011
В	Г	06:093:064:008
Г	Д	06:093:045:011
Д	Е	06:093:045:011
Е	Ж	06:093:041:003
Ж	З	босалқы жер / земли запаса
З	И	06:093:041:181
И	К	босалқы жер / земли запаса
К	Л	06:093:045:003
Л	А	06:093:045:011
null	null	null
null	null	null
null	null	null


Ескертпе/Примечание:

*Шектесулердің сипаттамасы жер учаскесіне сәйкестендіру құжатын дайындау сәтіне жарамды/Описание смежеств действительно на момент изготовления идентификационного документа на земельный участок.

**Жоспар шекарасындағы бөгде жер учаскелері
Посторонние земельные участки в границах плана**

Жоспардағы № № на плане	Жоспар шегіндегі бөтен жер учаскелерінің кадастрлық нөмірлері Кадастровые номера посторонних земельных участков в границах плана	Алаңы, гектар Площадь, гектар
-----	-----	-----

Осы құжат «Электрондық құжат және электрондық цифрлық қолтаңба туралы» 2003 жылғы 7 қаңтардағы N 370-ІІ ҚРЗ 1 бабына сәйкес қағаз жеткізгіштегі құжатпен бірдей. Данный документ согласно пункту 1 статьи 370-ІІ ЗРК от 7 января 2003 года «Об электронном документе и электронной цифровой подписи» равнозначен документу на бумажном носителе.



*штрих-код ЖМБМК АЖ-дан алынған және қызмет берушінің электрондық-цифрлық қолтаңбасымен қол қойылған деректерді қамтиды: «Азаматтарға арналған үкімет» мемлекеттік корпорациясы» коммерциалық емес акционерлік қоғамның Жамбыл обласы бойынша филиалының Мойынқұм аудандық тіркеу және жер кадастры бөлімі
*штрих-код содержит данные, полученные из ИС ЕГКН и подписанные электронно-цифровой подписью услугодателя: Отдел Мойынқумского района по регистрации и земельному кадастру филиала некоммерческого акционерного общества «Государственная корпорация «Правительство для граждан» по жамбылской области

Осы актіні «Азаматтарға арналған үкімет» мемлекеттік корпорациясы» коммерциалық емес акционерлік қоғамның Жамбыл обласы бойынша филиалының Мойынқұм аудандық тіркеу және жер кадастры бөлімі жасады.

(жер кадастрын жүргізетін ұйымның атауы)


Настоящий акт изготовлен Отдел Мойынқумского района по регистрации и земельному кадастру филиала некоммерческого акционерного общества «Государственная корпорация «Правительство для граждан» по жамбылской области

(наименование организации, ведущей земельный кадастр)

Актінің дайындалған күні: 2025 жылғы «17» желтоқсан

Дата изготовления акта: «17» декабря 2025 года

Осы құжат «Электрондық құжат және электрондық цифрлық қолтаңба туралы» 2003 жылғы 7 қаңтардағы N 370-ІІ ҚРЗ 1 бабына сәйкес қағаз жеткізгіштегі құжатпен бірдей. Данный документ согласно пункту 1 статьи 370-ІІ ЗРК от 7 января 2003 года «Об электронном документе и электронной цифровой подписи» равнозначен документу на бумажном носителе.



*штрих-код ЖМБМК АЖ-дан алынған және қызмет берушінің электрондық-цифрлық қолтаңбасымен қол қойылған деректерді қамтиды: «Азаматтарға арналған үкімет» мемлекеттік корпорациясы» коммерциалық емес акционерлік қоғамның Жамбыл обласы бойынша филиалының Мойынқұм аудандық тіркеу және жер кадастры бөлімі
*штрих-код содержит данные, полученные из ИС ЕГКН и подписанные электронно-цифровой подписью услугодателя: Отдел Мойынқумского района по регистрации и земельному кадастру филиала некоммерческого акционерного общества «Государственная корпорация «Правительство для граждан» по жамбылской области




Жер учаскесіне арналған акт № 2025-7986582

Акт на земельный участок № 2025-7986582

1. Жер учаскесінің кадастрлық нөмірі/ Кадастровый номер земельного участка	06:093:045:025
2. Жер учаскесінің мекенжайы, мекенжайдың тіркеу коды* Адрес земельного участка, регистрационный код адреса *	Жамбыл обл., Мойынқұм ауд. (Жамбыл облысы Мойынқұм ауданы «Жасұлан» жер қоры) обл. Жамбылская, р-н Мойынқумский (земли запаса «Жасулан» Мойынқумского района Жамбылской области)
3. Жер учаскесіне құқық түрі Вид право на земельный участок	уақытша өтеулі ұзақ мерзімді жер пайдалану временное возмездное долгосрочное землепользование
4. Жалға алудың аяқталу мерзімі мен күні ** Срок и дата окончания аренды **	49 жыл 49 лет
5. Жер учаскесінің алаңы, гектар*** Площадь земельного участка, гектар***	74.5082 74.5082
6. Жердің санаты Категория земель	Өнеркәсіп, көлік, байланыс жері, ғарыш қызметі, қорғаныс, ұлттық қауіпсіздік, ядролық қауіпсіздік аймағы мұқтажына арналған жер және ауыл шаруашылығына арналмаған өзге де жер Земли промышленности, транспорта, связи, для нужд космической деятельности, обороны, национальной безопасности, зоны ядерной безопасности и иного несельскохозяйственного назначения
7. Жер учаскесінің нысаналы мақсаты**** Елді мекендегі функционалдық аймақ (бар болса)***** Целевое назначение земельного участка**** Функциональная зона в населенном пункте (при наличии)*****	жел электр станциясы мен кірме жолдың құрылысын жүргізу үшін, Басқа для строительства ветровой электростанции и подъездного пути , Иная
8. Жер учаскесін пайдаланудағы шектеулер мен ауыртпалықтар Ограничения в использовании и обременения земельного участка	- -
9. Бөлінуі (бөлінеді/бөлінбейді) Делимость (делимый/неделимый)	Бөлінетін Делимый

Осы құжат «Электрондық құжат және электрондық цифрлық қолтаңба туралы» 2003 жылғы 7 қаңтардағы N 370-II ҚРЗ 1 бабына сәйкес қағаз жеткізгіштегі құжатпен бірдей.
Данный документ согласно пункту 1 статьи 370-II ЗРК от 7 января 2003 года «Об электронном документе и электронной цифровой подписи» равнозначен документу на
бумажном носителе.



*штрих-код ЖМБМК АЖ-дан алынған және қызмет берушінің электрондық-цифрлық қолтаңбасымен қол қойылған деректерді қамтиды: «Азаматтарға арналған үкімет»
мемлекеттік корпорациясы» коммерциалық емес акционерлік қоғамның Жамбыл обласы бойынша филиалының Мойынқұм аудандық тіркеу және жер кадастры бөлімі
*штрих-код содержит данные, полученные из ИС ЕГКН и подписанные электронно-цифровой подписью услугодателя: Отдел Мойынқумского района по регистрации и
земельному кадастру филиала некоммерческого акционерного общества «Государственная корпорация «Правительство для граждан» по жамбылской области

Ескертпе / Примечание:

* Мекенжайдың тіркеу коды болған жағдайда көрсетіледі/Регистрационный код адреса указывается при наличии.


** Аяқталу мерзімі мен күні уақытша жер пайдалану кезінде көрсетіледі/Срок и дата окончания указывается при временном землепользовании.

*** Қосымша жер учаскесінің үлесі бар болған жағдайда көрсетіледі/Дополнительно указывается доля площади земельного участка при наличии.

**** Қосымша жеке қосалқы шаруашылық жүргізу үшін берілетін жер учаскесінің телімінің түрі көрсетіледі/В случае предоставления для ведения личного подсобного хозяйства, указывается вид надела земельного участка.

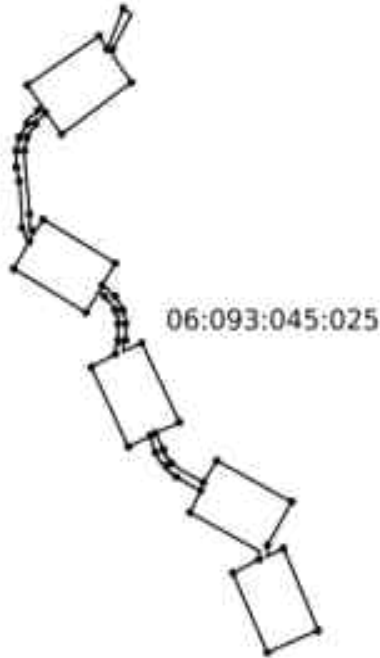
***** Жергілікті атқарушы органның шешіміне сәйкес елді мекендер жерлеріндегі функционалдық аймақ/Функциональная зона на землях населенных пунктов согласно решения местного исполнительного органа.

Осы құжат «Электрондық құжат және электрондық цифрлық қолтаңба туралы» 2003 жылғы 7 қаңтардағы N 370-ІІ ҚРЗ 1 бабына сәйкес қағаз жеткізгіштегі құжатпен бірдей. Данный документ согласно пункту 1 статьи 370-ІІ ЗРК от 7 января 2003 года «Об электронном документе и электронной цифровой подписи» равнозначен документу на бумажном носителе.



*штрих-код ЖМБМК АЖ-дан алынған және қызмет берушінің электрондық-цифрлық қолтаңбасымен қол қойылған деректерді қамтиды: «Азаматтарға арналған үкімет» мемлекеттік корпорациясы» коммерциялық емес акционерлік қоғамның Жамбыл обласы бойынша филиалының Мойынқұм аудандық тіркеу және жер кадастры бөлімі
*штрих-код содержит данные, полученные из ИС ЕГКН и подписанные электронно-цифровой подписью услугодателя: Отдел Мойынқумского района по регистрации и земельному кадастру филиала некоммерческого акционерного общества «Государственная корпорация «Правительство для граждан» по жамбылской области

Жер учаскесінің жоспары*
План земельного участка*




Масштаб: 1:50000

Сызықтардың өлшемін шығару
Выноска мер линий

Бұрылысты нүктелердің № № поворотных точек	Сызықтардың өлшемі Меры линий
Жылжымайтын мүліктің бірыңғай мемлекеттік кадастры ақпараттық жүйесінің жария кадастрлық картасында көрсетілген координаттар жүйесіндегі сызықтардың өлшемдері Меры линий в системе координат, указанной в публичной кадастровой карте информационной системы единого государственного кадастра недвижимости	
1-2	13.83
2-3	13.83
3-4	174.76
4-5	450.0
5-6	130.42


Осы құжат «Электрондық құжат және электрондық цифрлық қолтаңба туралы» 2003 жылғы 7 қаңтардағы N 370-ІІ ҚРЗ 1 бабына сәйкес қағаз жеткізгіштегі құжатпен бірдей. Данный документ согласно пункту 1 статьи 370-ІІ ЗРК от 7 января 2003 года «Об электронном документе и электронной цифровой подписи» равнозначен документу на бумажном носителе.



*штрих-код ЖМБМК АЖ-дан алынған және қызмет берушінің электрондық-цифрлық қолтаңбасымен қол қойылған деректерді қамтиды: «Азаматтарға арналған үкімет» мемлекеттік корпорациясы» коммерциялық емес акционерлік қоғамның Жамбыл облысы бойынша филиалының Мойынқұм аудандық тіркеу және жер кадастры бөлімі
 *штрих-код содержит данные, полученные из ИС ЕГКН и подписанные электронно-цифровой подписью услугодателя: Отдел Мойынқумского района по регистрации и земельному кадастру филиала некоммерческого акционерного общества «Государственная корпорация «Правительство для граждан» по жамбылской области

6-7	0.02
7-8	13.65
8-9	13.65
9-10	13.65
10-11	13.65
11-12	13.65
12-13	13.65
13-14	13.65
14-15	13.65
15-16	13.65
16-17	14.59
17-18	14.59
18-19	14.59
19-20	14.59
20-21	14.59
21-22	14.59
22-23	14.59
23-24	14.59
24-25	14.59
25-26	14.59
26-27	296.28
27-28	13.10
28-29	13.27
29-30	13.27
30-31	13.27
31-32	13.27
32-33	13.27
33-34	13.27
34-35	13.27
35-36	99.12
36-37	450.0
37-38	129.04
38-39	14.12
39-40	14.11


Осы құжат «Электрондық құжат және электрондық цифрлық қолтаңба туралы» 2003 жылғы 7 қаңтардағы N 370-II ҚРЗ 1 бабына сәйкес қағаз жеткізгіштегі құжатпен бірдей. Данный документ согласно пункту 1 статьи 370-II ЗРК от 7 января 2003 года «Об электронном документе и электронной цифровой подписи» равнозначен документу на бумажном носителе.



*штрих-код ЖМБМК АЖ-дан алынған және қызмет берушінің электрондық-цифрлық қолтаңбасымен қол қойылған деректерді қамтиды: «Азаматтарға арналған үкімет» мемлекеттік корпорациясы» коммерциялық емес акционерлік қоғамның Жамбыл обласы бойынша филиалының Мойынқұм аудандық тіркеу және жер кадастры бөлімі
*штрих-код содержит данные, полученные из ИС ЕГКН и подписанные электронно-цифровой подписью услугодателя: Отдел Мойынқумского района по регистрации и земельному кадастру филиала некоммерческого акционерного общества «Государственная корпорация «Правительство для граждан» по жамбылской области

40-41	14.12
41-42	14.12
42-43	14.11
43-44	14.11
44-45	14.12
45-46	14.11
46-47	14.12
47-48	14.12
48-49	14.11
49-50	14.11
50-51	14.12
51-52	14.11
52-53	14.12
53-54	14.11
54-55	14.12
55-56	14.11
56-57	14.12
57-58	12.37
58-59	12.37
59-60	12.37
60-61	12.37
61-62	12.37
62-63	13.17
63-64	13.17
64-65	13.17
65-66	13.17
66-67	0.23
67-68	111.40
68-69	450.0
69-70	136.17
70-71	100.30
71-72	12.37
72-73	12.37
73-74	12.37

Осы құжат «Электрондық құжат және электрондық цифрлық қолтаңба туралы» 2003 жылғы 7 қаңтардағы N 370-II ҚРЗ 1 бабына сәйкес қағаз жеткізгіштегі құжатпен бірдей. Данный документ согласно пункту 1 статьи 370-II ЗРК от 7 января 2003 года «Об электронном документе и электронной цифровой подписи» равнозначен документу на бумажном носителе.




*штрих-код ЖМБМК АЖ-дан алынған және қызмет берушінің электрондық-цифрлық қолтаңбасымен қол қойылған деректерді қамтиды: «Азаматтарға арналған үкімет» мемлекеттік корпорациясы» коммерциялық емес акционерлік қоғамның Жамбыл обласы бойынша филиалының Мойынқұм аудандық тіркеу және жер кадастры бөлімі

*штрих-код содержит данные, полученные из ИС ЕГКН и подписанные электронно-цифровой подписью услугодателя: Отдел Мойынқумского района по регистрации и земельному кадастру филиала некоммерческого акционерного общества «Государственная корпорация «Правительство для граждан» по жамбылской области

74-75	12.37
75-76	12.37
76-77	12.37
77-78	12.37
78-79	12.37
79-80	12.37
80-81	12.37
81-82	12.37
82-83	142.70
83-84	132.24
84-85	450.0
85-86	256.67
86-87	54.98
87-88	97.38
88-89	450.0
89-90	300.0
90-91	450.0
91-92	156.13
92-93	45.37
93-94	429.07
94-95	127.74
95-96	144.05
96-97	13.41
97-98	13.41
98-99	13.41
99-100	13.41
100-101	13.41
101-102	13.41
102-103	13.41
103-104	13.41
104-105	13.41
105-106	13.41
106-107	13.41
107-108	13.41

Осы құжат «Электрондық құжат және электрондық цифрлық қолтаңба туралы» 2003 жылғы 7 қаңтардағы N 370-II ҚРЗ 1 бабына сәйкес қағаз жеткізгіштегі құжатпен бірдей. Данный документ согласно пункту 1 статьи 370-II ЗРК от 7 января 2003 года «Об электронном документе и электронной цифровой подписи» равнозначен документу на бумажном носителе.




*штрих-код ЖМБМК АЖ-дан алынған және қызмет берушінің электрондық-цифрлық қолтаңбасымен қол қойылған деректерді қамтиды: «Азаматтарға арналған үкімет» мемлекеттік корпорациясы» коммерциялық емес акционерлік қоғамның Жамбыл обласы бойынша филиалының Мойынқұм аудандық тіркеу және жер кадастры бөлімі

*штрих-код содержит данные, полученные из ИС ЕГКН и подписанные электронно-цифровой подписью услугодателя: Отдел Мойынқумского района по регистрации и земельному кадастру филиала некоммерческого акционерного общества «Государственная корпорация «Правительство для граждан» по жамбылской области

108-109	99.92
109-110	123.83
110-111	450.0
111-112	145.18
112-113	9.29
113-114	9.29
114-115	12.37
115-116	12.37
116-117	12.37
117-118	12.37
118-119	12.37
119-120	13.17
120-121	13.17
121-122	13.17
122-123	13.17
123-124	13.38
124-125	13.38
125-126	13.38
126-127	13.38
127-128	13.38
128-129	13.38
129-130	13.38
130-131	13.38
131-132	13.38
132-133	13.38
133-134	13.38
134-135	13.38
135-136	13.38
136-137	13.38
137-138	13.38
138-139	13.38
139-140	13.38
140-141	130.94
141-142	450.0

Осы құжат «Электрондық құжат және электрондық цифрлық қолтаңба туралы» 2003 жылғы 7 қаңтардағы N 370-II ҚРЗ 1 бабына сәйкес қағаз жеткізгіштегі құжатпен бірдей. Данный документ согласно пункту 1 статьи 370-II ЗРК от 7 января 2003 года «Об электронном документе и электронной цифровой подписи» равнозначен документу на бумажном носителе.




*штрих-код ЖМБМК АЖ-дан алынған және қызмет берушінің электрондық-цифрлық қолтаңбасымен қол қойылған деректерді қамтиды: «Азаматтарға арналған үкімет» мемлекеттік корпорациясы» коммерциялық емес акционерлік қоғамның Жамбыл обласы бойынша филиалының Мойынқұм аудандық тіркеу және жер кадастры бөлімі

*штрих-код содержит данные, полученные из ИС ЕГКН и подписанные электронно-цифровой подписью услугодателя: Отдел Мойынқумского района по регистрации и земельному кадастру филиала некоммерческого акционерного общества «Государственная корпорация «Правительство для граждан» по жамбылской области

142-143	155.62
143-144	14.16
144-145	14.16
145-146	14.16
146-147	14.16
147-148	14.16
148-149	14.16
149-150	14.16
150-151	14.16
151-152	9.33
152-153	9.33
153-154	193.42
154-155	62.34
155-156	56.89
156-157	15.80
157-158	15.80
158-159	15.80
159-160	15.80
160-161	15.80
161-162	15.80
162-163	15.80
163-164	15.80
164-165	15.80
165-166	15.80
166-167	15.80
167-168	14.81
168-169	14.81
169-170	14.81
170-171	14.81
171-172	14.81
172-173	14.81
173-174	14.81
174-175	14.81
175-176	14.81

Осы құжат «Электрондық құжат және электрондық цифрлық қолтаңба туралы» 2003 жылғы 7 қаңтардағы N 370-II ҚРЗ 1 бабына сәйкес қағаз жеткізгіштегі құжатпен бірдей. Данный документ согласно пункту 1 статьи 370-II ЗРК от 7 января 2003 года «Об электронном документе и электронной цифровой подписи» равнозначен документу на бумажном носителе.




*штрих-код ЖМБМК АЖ-дан алынған және қызмет берушінің электрондық-цифрлық қолтаңбасымен қол қойылған деректерді қамтиды: «Азаматтарға арналған үкімет» мемлекеттік корпорациясы» коммерциялық емес акционерлік қоғамның Жамбыл обласы бойынша филиалының Мойынқұм аудандық тіркеу және жер кадастры бөлімі

*штрих-код содержит данные, полученные из ИС ЕГКН и подписанные электронно-цифровой подписью услугодателя: Отдел Мойынқумского района по регистрации и земельному кадастру филиала некоммерческого акционерного общества «Государственная корпорация «Правительство для граждан» по жамбылской области

176-177	129.58
177-178	450.0
178-179	79.84
179-180	227.58
180-181	40.68
181-1	215.56
Бірыңғай мемлекеттік координаттар жүйесіндегі сызықтардың өлшемдері / Меры линий в единой государственной системе координат	
1-2	13.83
2-3	13.83
3-4	174.76
4-5	450.0
5-6	130.42
6-7	0.02
7-8	13.65
8-9	13.65
9-10	13.65
10-11	13.65
11-12	13.65
12-13	13.65
13-14	13.65
14-15	13.65
15-16	13.65
16-17	14.59
17-18	14.59
18-19	14.59
19-20	14.59
20-21	14.59
21-22	14.59
22-23	14.59
23-24	14.59
24-25	14.59
25-26	14.59
26-27	296.28

Осы құжат «Электрондық құжат және электрондық цифрлық қолтаңба туралы» 2003 жылғы 7 қаңтардағы N 370-ІІ ҚРЗ 1 бабына сәйкес қағаз жеткізгіштегі құжатпен бірдей. Данный документ согласно пункту 1 статьи 370-ІІ ЗРК от 7 января 2003 года «Об электронном документе и электронной цифровой подписи» равнозначен документу на бумажном носителе.




*штрих-код ЖМБМК АЖ-дан алынған және қызмет берушінің электрондық-цифрлық қолтаңбасымен қол қойылған деректерді қамтиды: «Азаматтарға арналған үкімет» мемлекеттік корпорациясы» коммерциялық емес акционерлік қоғамның Жамбыл обласы бойынша филиалының Мойынқұм аудандық тіркеу және жер кадастры бөлімі

*штрих-код содержит данные, полученные из ИС ЕГКН и подписанные электронно-цифровой подписью услугодателя: Отдел Мойынқумского района по регистрации и земельному кадастру филиала некоммерческого акционерного общества «Государственная корпорация «Правительство для граждан» по жамбылской области

Бірыңғай мемлекеттік координаттар жүйесіндегі сызықтардың өлшемдері / Меры линий в единой государственной системе координат	
27-28	13.10
28-29	13.27
29-30	13.27
30-31	13.27
31-32	13.27
32-33	13.27
33-34	13.27
34-35	13.27
35-36	99.12
36-37	450.0
37-38	129.04
38-39	14.12
39-40	14.11
40-41	14.12
41-42	14.12
42-43	14.11
43-44	14.11
44-45	14.12
45-46	14.11
46-47	14.12
47-48	14.12
48-49	14.11
49-50	14.11
50-51	14.12
51-52	14.11
52-53	14.12
53-54	14.11
54-55	14.12
55-56	14.11
56-57	14.12
57-58	12.37
58-59	12.37

Осы құжат «Электрондық құжат және электрондық цифрлық қолтаңба туралы» 2003 жылғы 7 қаңтардағы N 370-ІІ ҚРЗ 1 бабына сәйкес қағаз жеткізгіштегі құжатпен бірдей. Данный документ согласно пункту 1 статьи 370-ІІ ЗРК от 7 января 2003 года «Об электронном документе и электронной цифровой подписи» равнозначен документу на бумажном носителе.




*штрих-код ЖМБМК АЖ-дан алынған және қызмет берушінің электрондық-цифрлық қолтаңбасымен қол қойылған деректерді қамтиды: «Азаматтарға арналған үкімет» мемлекеттік корпорациясы» коммерциялық емес акционерлік қоғамның Жамбыл обласы бойынша филиалының Мойынқұм аудандық тіркеу және жер кадастры бөлімі

*штрих-код содержит данные, полученные из ИС ЕГКН и подписанные электронно-цифровой подписью услугодателя: Отдел Мойынқумского района по регистрации и земельному кадастру филиала некоммерческого акционерного общества «Государственная корпорация «Правительство для граждан» по жамбылской области

Бірыңғай мемлекеттік координаттар жүйесіндегі сызықтардың өлшемдері / Меры линий в единой государственной системе координат	
59-60	12.37
60-61	12.37
61-62	12.37
62-63	13.17
63-64	13.17
64-65	13.17
65-66	13.17
66-67	0.23
67-68	111.40
68-69	450.0
69-70	136.17
70-71	100.30
71-72	12.37
72-73	12.37
73-74	12.37
74-75	12.37
75-76	12.37
76-77	12.37
77-78	12.37
78-79	12.37
79-80	12.37
80-81	12.37
81-82	12.37
82-83	142.70
83-84	132.24
84-85	450.0
85-86	256.67
86-87	54.98
87-88	97.38
88-89	450.0
89-90	300.0
90-91	450.0

Осы құжат «Электрондық құжат және электрондық цифрлық қолтаңба туралы» 2003 жылғы 7 қаңтардағы N 370-ІІ ҚРЗ 1 бабына сәйкес қағаз жеткізгіштегі құжатпен бірдей. Данный документ согласно пункту 1 статьи 370-ІІ ЗРК от 7 января 2003 года «Об электронном документе и электронной цифровой подписи» равнозначен документу на бумажном носителе.




*штрих-код ЖМБМК АЖ-дан алынған және қызмет берушінің электрондық-цифрлық қолтаңбасымен қол қойылған деректерді қамтиды: «Азаматтарға арналған үкімет» мемлекеттік корпорациясы» коммерциялық емес акционерлік қоғамның Жамбыл обласы бойынша филиалының Мойынқұм аудандық тіркеу және жер кадастры бөлімі

*штрих-код содержит данные, полученные из ИС ЕГКН и подписанные электронно-цифровой подписью услугодателя: Отдел Мойынқумского района по регистрации и земельному кадастру филиала некоммерческого акционерного общества «Государственная корпорация «Правительство для граждан» по жамбылской области

Бірыңғай мемлекеттік координаттар жүйесіндегі сызықтардың өлшемдері / Меры линий в единой государственной системе координат	
91-92	156.13
92-93	45.37
93-94	429.07
94-95	127.74
95-96	144.05
96-97	13.41
97-98	13.41
98-99	13.41
99-100	13.41
100-101	13.41
101-102	13.41
102-103	13.41
103-104	13.41
104-105	13.41
105-106	13.41
106-107	13.41
107-108	13.41
108-109	99.92
109-110	123.83
110-111	450.0
111-112	145.18
112-113	9.29
113-114	9.29
114-115	12.37
115-116	12.37
116-117	12.37
117-118	12.37
118-119	12.37
119-120	13.17
120-121	13.17
121-122	13.17
122-123	13.17

Осы құжат «Электрондық құжат және электрондық цифрлық қолтаңба туралы» 2003 жылғы 7 қаңтардағы N 370-ІІ ҚРЗ 1 бабына сәйкес қағаз жеткізгіштегі құжатпен бірдей. Данный документ согласно пункту 1 статьи 370-ІІ ЗРК от 7 января 2003 года «Об электронном документе и электронной цифровой подписи» равнозначен документу на бумажном носителе.




*штрих-код ЖМБМК АЖ-дан алынған және қызмет берушінің электрондық-цифрлық қолтаңбасымен қол қойылған деректерді қамтиды: «Азаматтарға арналған үкімет» мемлекеттік корпорациясы» коммерцалық емес акционерлік қоғамның Жамбыл обласы бойынша филиалының Мойынқұм аудандық тіркеу және жер кадастры бөлімі

*штрих-код содержит данные, полученные из ИС ЕГКН и подписанные электронно-цифровой подписью услугодателя: Отдел Мойынқумского района по регистрации и земельному кадастру филиала некоммерческого акционерного общества «Государственная корпорация «Правительство для граждан» по жамбылской области

Бірыңғай мемлекеттік координаттар жүйесіндегі сызықтардың өлшемдері / Меры линий в единой государственной системе координат	
123-124	13.38
124-125	13.38
125-126	13.38
126-127	13.38
127-128	13.38
128-129	13.38
129-130	13.38
130-131	13.38
131-132	13.38
132-133	13.38
133-134	13.38
134-135	13.38
135-136	13.38
136-137	13.38
137-138	13.38
138-139	13.38
139-140	13.38
140-141	130.94
141-142	450.0
142-143	155.62
143-144	14.16
144-145	14.16
145-146	14.16
146-147	14.16
147-148	14.16
148-149	14.16
149-150	14.16
150-151	14.16
151-152	9.33
152-153	9.33
153-154	193.42
154-155	62.34

Осы құжат «Электрондық құжат және электрондық цифрлық қолтаңба туралы» 2003 жылғы 7 қаңтардағы N 370-ІІ ҚРЗ 1 бабына сәйкес қағаз жеткізгіштегі құжатпен бірдей. Данный документ согласно пункту 1 статьи 370-ІІ ЗРК от 7 января 2003 года «Об электронном документе и электронной цифровой подписи» равнозначен документу на бумажном носителе.



*штрих-код ЖМБМК АЖ-дан алынған және қызмет берушінің электрондық-цифрлық қолтаңбасымен қол қойылған деректерді қамтиды: «Азаматтарға арналған үкімет» мемлекеттік корпорациясы» коммерциялық емес акционерлік қоғамның Жамбыл обласы бойынша филиалының Мойынқұм аудандық тіркеу және жер кадастры бөлімі
*штрих-код содержит данные, полученные из ИС ЕГКН и подписанные электронно-цифровой подписью услугодателя: Отдел Мойынқумского района по регистрации и земельному кадастру филиала некоммерческого акционерного общества «Государственная корпорация «Правительство для граждан» по жамбылской области


Бірыңғай мемлекеттік координаттар жүйесіндегі сызықтардың өлшемдері / Меры линий в единой государственной системе координат

155-156	56.89
156-157	15.80
157-158	15.80
158-159	15.80
159-160	15.80
160-161	15.80
161-162	15.80
162-163	15.80
163-164	15.80
164-165	15.80
165-166	15.80
166-167	15.80
167-168	14.81
168-169	14.81
169-170	14.81
170-171	14.81
171-172	14.81
172-173	14.81
173-174	14.81
174-175	14.81
175-176	14.81
176-177	129.58
177-178	450.0
178-179	79.84
179-180	227.58
180-181	40.68
181-1	215.56

Аралас учаскелердің кадастрлық нөмірлері (жер санаттары)*
Кадастровые номера (категории земель) смежных земельных участков*

Нүктесінен От точки	Нүктесіне дейін До точки	Сипаттамасы Описание
А	Б	06:093:045:003
Б	В	06:093:045:009

Осы құжат «Электрондық құжат және электрондық цифрлық қолтаңба туралы» 2003 жылғы 7 қаңтардағы N 370-ІІ ҚРЗ 1 бабына сәйкес қағаз жеткізгіштегі құжатпен бірдей. Данный документ согласно пункту 1 статьи 370-ІІ ЗРК от 7 января 2003 года «Об электронном документе и электронной цифровой подписи» равнозначен документу на бумажном носителе.



*штрих-код ЖМБМК АЖ-дан алынған және қызмет берушінің электрондық-цифрлық қолтаңбасымен қол қойылған деректерді қамтиды: «Азаматтарға арналған үкімет» мемлекеттік корпорациясы» коммерциялық емес акционерлік қоғамның Жамбыл обласы бойынша филиалының Мойынқұм аудандық тіркеу және жер кадастры бөлімі

*штрих-код содержит данные, полученные из ИС ЕГКН и подписанные электронно-цифровой подписью услугодателя: Отдел Мойынқумского района по регистрации и земельному кадастру филиала некоммерческого акционерного общества «Государственная корпорация «Правительство для граждан» по жамбылской области

В	Г	босалқы жер / земли запаса
Г	А	06:093:045:009

Ескертпе/Примечание:

*Шектесулердің сипаттамасы жер учаскесіне сәйкестендіру құжатын дайындау сәтіне жарамды/Описание смежеств действительно на момент изготовления идентификационного документа на земельный участок.

**Жоспар шекарасындағы бөгде жер учаскелері
Посторонние земельные участки в границах плана**

Жоспардағы № № на плане	Жоспар шегіндегі бөтен жер учаскелерінің кадастрлық нөмірлері Кадастровые номера посторонних земельных участков в границах плана	Алаңы, гектар Площадь, гектар
-----	-----	-----

Осы актіні «Азаматтарға арналған үкімет» мемлекеттік корпорациясы» комерциалық емес акционерлік қоғамның Жамбыл обласы бойынша филиалының Мойынқұм аудандық тіркеу және жер кадастры бөлімі жасады.

(жер кадастрын жүргізетін ұйымның атауы)


Настоящий акт изготовлен Отдел Мойынқумского района по регистрации и земельному кадастру филиала некоммерческого акционерного общества «Государственная корпорация «Правительство для граждан» по жамбылской области

(наименование организации, ведущей земельный кадастр)

Актінің дайындалған күні: 2025 жылғы «17» желтоқсан

Дата изготовления акта: «17» декабря 2025 года

Осы құжат «Электрондық құжат және электрондық цифрлық қолтаңба туралы» 2003 жылғы 7 қаңтардағы N 370-ІІ ҚРЗ 1 бабына сәйкес қағаз жеткізгіштегі құжатпен бірдей. Данный документ согласно пункту 1 статьи 370-ІІ ЗРК от 7 января 2003 года «Об электронном документе и электронной цифровой подписи» равнозначен документу на бумажном носителе.



*штрих-код ЖМБМК АЖ-дан алынған және қызмет берушінің электрондық-цифрлық қолтаңбасымен қол қойылған деректерді қамтиды: «Азаматтарға арналған үкімет» мемлекеттік корпорациясы» комерциалық емес акционерлік қоғамның Жамбыл обласы бойынша филиалының Мойынқұм аудандық тіркеу және жер кадастры бөлімі
*штрих-код содержит данные, полученные из ИС ЕГКН и подписанные электронно-цифровой подписью услугодателя: Отдел Мойынқумского района по регистрации и земельному кадастру филиала некоммерческого акционерного общества «Государственная корпорация «Правительство для граждан» по жамбылской области




Жер учаскесіне арналған акт № 2025-7991662

Акт на земельный участок № 2025-7991662

1. Жер учаскесінің кадастрлық нөмірі/ Кадастровый номер земельного участка	06:093:041:228
2. Жер учаскесінің мекенжайы, мекенжайдың тіркеу коды* Адрес земельного участка, регистрационный код адреса *	Жамбыл обл., Мойынқұм ауд. (Жамбыл облысы Мойынқұм ауданы «Амангелді» жер қоры) обл. Жамбылская, р-н Мойынқумский (земли запаса «Амангелди» Мойынқумского района Жамбылской области)
3. Жер учаскесіне құқық түрі Вид право на земельный участок	уақытша өтеулі ұзақ мерзімді жер пайдалану временное возмездное долгосрочное землепользование
4. Жалға алудың аяқталу мерзімі мен күні ** Срок и дата окончания аренды **	49 жыл 49 лет
5. Жер учаскесінің алаңы, гектар*** Площадь земельного участка, гектар***	46.6554 46.6554
6. Жердің санаты Категория земель	Өнеркәсіп, көлік, байланыс жері, ғарыш қызметі, қорғаныс, ұлттық қауіпсіздік, ядролық қауіпсіздік аймағы мұқтажына арналған жер және ауыл шаруашылығына арналмаған өзге де жер Земли промышленности, транспорта, связи, для нужд космической деятельности, обороны, национальной безопасности, зоны ядерной безопасности и иного несельскохозяйственного назначения
7. Жер учаскесінің нысаналы мақсаты**** Елді мекендегі функционалдық аймақ (бар болса)***** Целевое назначение земельного участка**** Функциональная зона в населенном пункте (при наличии)*****	жел электр станциясы мен кірме жолдың құрылысын жүргізу үшін, Басқа для строительства ветровой электростанции и подъездного пути , Иная
8. Жер учаскесін пайдаланудағы шектеулер мен ауыртпалықтар Ограничения в использовании и обременения земельного участка	- -
9. Бөлінуі (бөлінеді/бөлінбейді) Делимость (делимый/неделимый)	Бөлінетін Делимый

Осы құжат «Электрондық құжат және электрондық цифрлық қолтаңба туралы» 2003 жылғы 7 қаңтардағы N 370-ІІ ҚРЗ 1 бабына сәйкес қағаз жеткізгіштегі құжатпен бірдей.
Данный документ согласно пункту 1 статьи 370-ІІ ЗРК от 7 января 2003 года «Об электронном документе и электронной цифровой подписи» равнозначен документу на
бумажном носителе.



*штрих-код ЖМБМК АЖ-дан алынған және қызмет берушінің электрондық-цифрлық қолтаңбасымен қол қойылған деректерді қамтиды: «Азаматтарға арналған үкімет»
мемлекеттік корпорациясы» коммерциалық емес акционерлік қоғамның Жамбыл обласы бойынша филиалының Мойынқұм аудандық тіркеу және жер кадастры бөлімі
*штрих-код содержит данные, полученные из ИС ЕГКН и подписанные электронно-цифровой подписью услугодателя: Отдел Мойынқумского района по регистрации и
земельному кадастру филиала некоммерческого акционерного общества «Государственная корпорация «Правительство для граждан» по жамбылской области

Ескертпе / Примечание:

* Мекенжайдың тіркеу коды болған жағдайда көрсетіледі/Регистрационный код адреса указывается при наличии.


** Аяқталу мерзімі мен күні уақытша жер пайдалану кезінде көрсетіледі/Срок и дата окончания указывается при временном землепользовании.

*** Қосымша жер учаскесінің үлесі бар болған жағдайда көрсетіледі/Дополнительно указывается доля площади земельного участка при наличии.

**** Қосымша жеке қосалқы шаруашылық жүргізу үшін берілетін жер учаскесінің телімінің түрі көрсетіледі/В случае предоставления для ведения личного подсобного хозяйства, указывается вид надела земельного участка.

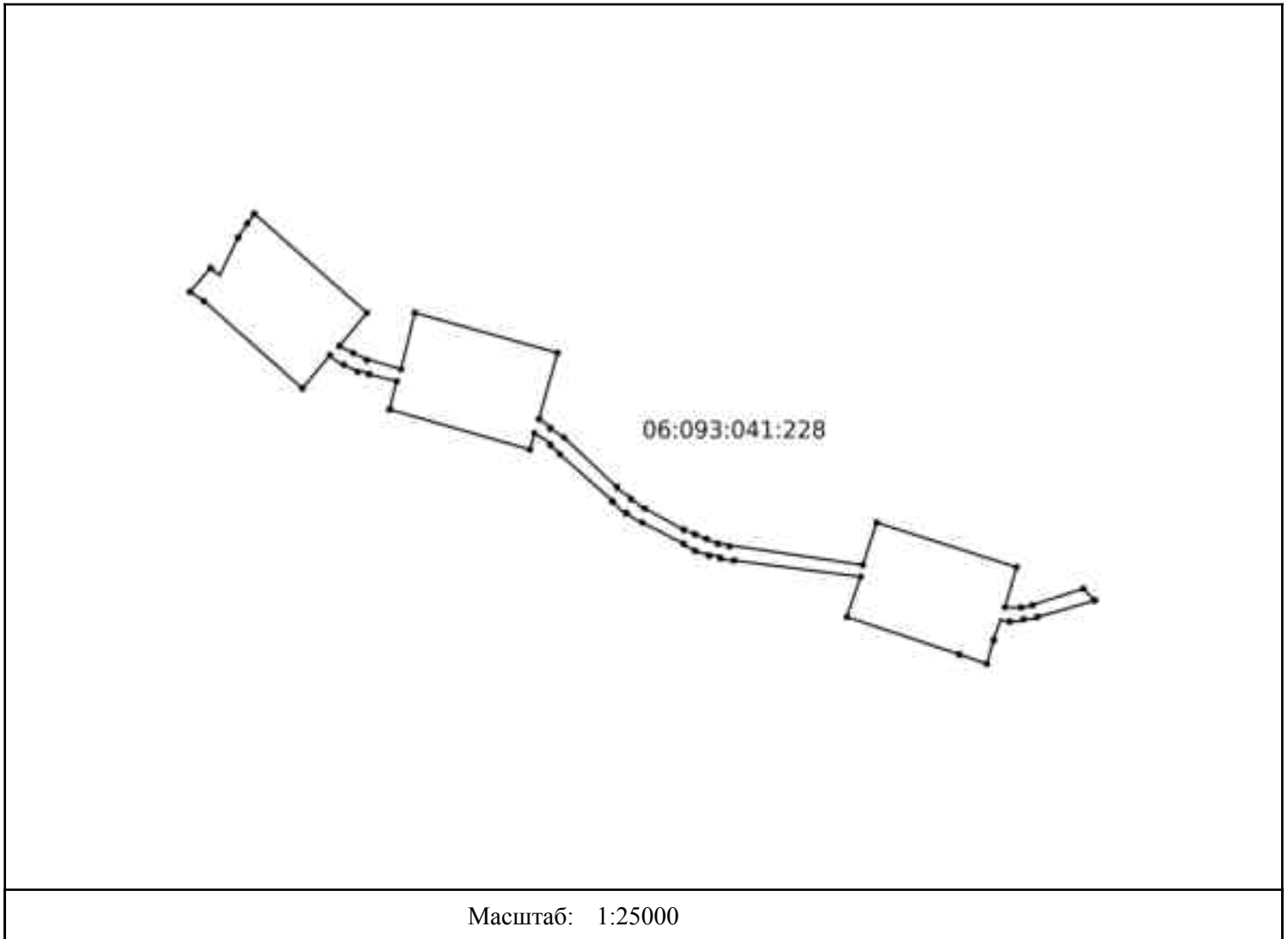
***** Жергілікті атқарушы органның шешіміне сәйкес елді мекендер жерлеріндегі функционалдық аймақ/Функциональная зона на землях населенных пунктов согласно решения местного исполнительного органа.

Осы құжат «Электрондық құжат және электрондық цифрлық қолтаңба туралы» 2003 жылғы 7 қаңтардағы N 370-ІІ ҚРЗ 1 бабына сәйкес қағаз жеткізгіштегі құжатпен бірдей. Данный документ согласно пункту 1 статьи 370-ІІ ЗРК от 7 января 2003 года «Об электронном документе и электронной цифровой подписи» равнозначен документу на бумажном носителе.



*штрих-код ЖМБМК АЖ-дан алынған және қызмет берушінің электрондық-цифрлық қолтаңбасымен қол қойылған деректерді қамтиды: «Азаматтарға арналған үкімет» мемлекеттік корпорациясы» коммерциялық емес акционерлік қоғамның Жамбыл обласы бойынша филиалының Мойынқұм аудандық тіркеу және жер кадастры бөлімі
*штрих-код содержит данные, полученные из ИС ЕГКН и подписанные электронно-цифровой подписью услугодателя: Отдел Мойынқумского района по регистрации и земельному кадастру филиала некоммерческого акционерного общества «Государственная корпорация «Правительство для граждан» по жамбылской области


Жер учаскесінің жоспары*
План земельного участка*



Сызықтардың өлшемін шығару
Выноска мер линий

Бұрылысты нүктелердің № № поворотных точек	Сызықтардың өлшемі Меры линий
Жылжымайтын мүліктің бірыңғай мемлекеттік кадастры ақпараттық жүйесінің жария кадастрлық картасында көрсетілген координаттар жүйесіндегі сызықтардың өлшемдері Меры линий в системе координат, указанной в публичной кадастровой карте информационной системы единого государственного кадастра недвижимости	
1-2	450.0
2-3	127.70
3-4	16.0
4-5	16.0
5-6	16.0


Осы құжат «Электрондық құжат және электрондық цифрлық қолтаңба туралы» 2003 жылғы 7 қаңтардағы N 370-ІІ ҚРЗ 1 бабына сәйкес қағаз жеткізгіштегі құжатпен бірдей. Данный документ согласно пункту 1 статьи 370-ІІ ЗРК от 7 января 2003 года «Об электронном документе и электронной цифровой подписи» равнозначен документу на бумажном носителе.



*штрих-код ЖМБМК АЖ-дан алынған және қызмет берушінің электрондық-цифрлық қолтаңбасымен қол қойылған деректерді қамтиды: «Азаматтарға арналған үкімет» мемлекеттік корпорациясы» коммерциялық емес акционерлік қоғамның Жамбыл обласы бойынша филиалының Мойынқұм аудандық тіркеу және жер кадастры бөлімі
*штрих-код содержит данные, полученные из ИС ЕГКН и подписанные электронно-цифровой подписью услугодателя: Отдел Мойынқумского района по регистрации и земельному кадастру филиала некоммерческого акционерного общества «Государственная корпорация «Правительство для граждан» по жамбылской области

6-7	16.0
7-8	16.0
8-9	16.0
9-10	16.0
10-11	91.61
11-12	170.34
12-13	450.0
13-14	207.03
14-15	23.54
15-16	23.54
16-17	23.54
17-18	23.54
18-19	23.54
19-20	197.57
20-21	17.51
21-22	17.51
22-23	17.51
23-24	17.51
24-25	17.51
25-26	17.51
26-27	17.51
27-28	121.55
28-29	18.55
29-30	18.55
30-31	18.55
31-32	18.55
32-33	18.55
33-34	18.55
34-35	18.55
35-36	18.55
36-37	18.55
37-38	396.96
38-39	135.33
39-40	450.0

Осы құжат «Электрондық құжат және электрондық цифрлық қолтаңба туралы» 2003 жылғы 7 қаңтардағы N 370-II ҚРЗ 1 бабына сәйкес қағаз жеткізгіштегі құжатпен бірдей. Данный документ согласно пункту 1 статьи 370-II ЗРК от 7 января 2003 года «Об электронном документе и электронной цифровой подписи» равнозначен документу на бумажном носителе.




*штрих-код ЖМБМК АЖ-дан алынған және қызмет берушінің электрондық-цифрлық қолтаңбасымен қол қойылған деректерді қамтиды: «Азаматтарға арналған үкімет» мемлекеттік корпорациясы» коммерциялық емес акционерлік қоғамның Жамбыл обласы бойынша филиалының Мойынқұм аудандық тіркеу және жер кадастры бөлімі

*штрих-код содержит данные, полученные из ИС ЕГКН и подписанные электронно-цифровой подписью услугодателя: Отдел Мойынқумского района по регистрации и земельному кадастру филиала некоммерческого акционерного общества «Государственная корпорация «Правительство для граждан» по жамбылской области

40-41	125.36
41-42	12.87
42-43	12.87
43-44	12.87
44-45	12.87
45-46	12.87
46-47	12.87
47-48	12.87
48-49	157.66
49-50	46.43
50-51	181.24
51-52	14.25
52-53	14.25
53-54	14.25
54-55	14.25
55-56	14.25
56-57	14.25
57-58	14.25
58-59	14.25
59-60	64.85
60-61	69.07
61-62	90.65
62-63	359.35
63-64	124.21
64-65	389.96
65-66	20.10
66-67	20.10
67-68	20.10
68-69	20.10
69-70	20.10
70-71	20.10
71-72	20.10
72-73	20.10
73-74	20.10

Осы құжат «Электрондық құжат және электрондық цифрлық қолтаңба туралы» 2003 жылғы 7 қаңтардағы N 370-ІІ ҚРЗ 1 бабына сәйкес қағаз жеткізгіштегі құжатпен бірдей. Данный документ согласно пункту 1 статьи 370-ІІ ЗРК от 7 января 2003 года «Об электронном документе и электронной цифровой подписи» равнозначен документу на бумажном носителе.




*штрих-код ЖМБМК АЖ-дан алынған және қызмет берушінің электрондық-цифрлық қолтаңбасымен қол қойылған деректерді қамтиды: «Азаматтарға арналған үкімет» мемлекеттік корпорациясы» коммерциялық емес акционерлік қоғамның Жамбыл обласы бойынша филиалының Мойынқұм аудандық тіркеу және жер кадастры бөлімі

*штрих-код содержит данные, полученные из ИС ЕГКН и подписанные электронно-цифровой подписью услугодателя: Отдел Мойынқумского района по регистрации и земельному кадастру филиала некоммерческого акционерного общества «Государственная корпорация «Правительство для граждан» по жамбылской области

74-75	121.55
75-76	18.97
76-77	18.97
77-78	18.97
78-79	18.97
79-80	18.97
80-81	18.97
81-82	18.97
82-83	197.57
83-84	19.67
84-85	19.67
85-86	19.67
86-87	19.67
87-88	19.67
88-89	50.85
89-90	450.0
90-91	89.65
91-92	90.74
92-93	16.37
93-94	16.37
94-95	16.37
95-96	16.37
96-97	16.37
97-98	16.37
98-99	16.37
99-100	16.37
100-101	131.97
101-102	397.72
102-103	52.28
103-104	88.94
104-105	33.23
105-106	124.57
106-107	53.05
107-108	3.47

Осы құжат «Электрондық құжат және электрондық цифрлық қолтаңба туралы» 2003 жылғы 7 қаңтардағы N 370-II ҚРЗ 1 бабына сәйкес қағаз жеткізгіштегі құжатпен бірдей. Данный документ согласно пункту 1 статьи 370-II ЗРК от 7 января 2003 года «Об электронном документе и электронной цифровой подписи» равнозначен документу на бумажном носителе.




*штрих-код ЖМБМК АЖ-дан алынған және қызмет берушінің электрондық-цифрлық қолтаңбасымен қол қойылған деректерді қамтиды: «Азаматтарға арналған үкімет» мемлекеттік корпорациясы» коммерциялық емес акционерлік қоғамның Жамбыл обласы бойынша филиалының Мойынқұм аудандық тіркеу және жер кадастры бөлімі

*штрих-код содержит данные, полученные из ИС ЕГКН и подписанные электронно-цифровой подписью услугодателя: Отдел Мойынқумского района по регистрации и земельному кадастру филиала некоммерческого акционерного общества «Государственная корпорация «Правительство для граждан» по жамбылской области

108-1	34.75
Бірыңғай мемлекеттік координаттар жүйесіндегі сызықтардың өлшемдері / Меры линий в единой государственной системе координат	
1-2	450.0
2-3	127.70
3-4	16.0
4-5	16.0
5-6	16.0
6-7	16.0
7-8	16.0
8-9	16.0
9-10	16.0
10-11	91.61
11-12	170.34
12-13	450.0
13-14	207.03
14-15	23.54
15-16	23.54
16-17	23.54
17-18	23.54
18-19	23.54
19-20	197.57
20-21	17.51
21-22	17.51
22-23	17.51
23-24	17.51
24-25	17.51
25-26	17.51
26-27	17.51
27-28	121.55
28-29	18.55
29-30	18.55
30-31	18.55
31-32	18.55


Осы құжат «Электрондық құжат және электрондық цифрлық қолтаңба туралы» 2003 жылғы 7 қаңтардағы N 370-ІІ ҚРЗ 1 бабына сәйкес қағаз жеткізгіштегі құжатпен бірдей. Данный документ согласно пункту 1 статьи 370-ІІ ЗРК от 7 января 2003 года «Об электронном документе и электронной цифровой подписи» равнозначен документу на бумажном носителе.



*штрих-код ЖМБМК АЖ-дан алынған және қызмет берушінің электрондық-цифрлық қолтаңбасымен қол қойылған деректерді қамтиды: «Азаматтарға арналған үкімет» мемлекеттік корпорациясы» коммерциялық емес акционерлік қоғамның Жамбыл обласы бойынша филиалының Мойынқұм аудандық тіркеу және жер кадастры бөлімі
*штрих-код содержит данные, полученные из ИС ЕГКН и подписанные электронно-цифровой подписью услугодателя: Отдел Мойынқумского района по регистрации и земельному кадастру филиала некоммерческого акционерного общества «Государственная корпорация «Правительство для граждан» по жамбылской области

Бірыңғай мемлекеттік координаттар жүйесіндегі сызықтардың өлшемдері / Меры линий в единой государственной системе координат	
32-33	18.55
33-34	18.55
34-35	18.55
35-36	18.55
36-37	18.55
37-38	396.96
38-39	135.33
39-40	450.0
40-41	125.36
41-42	12.87
42-43	12.87
43-44	12.87
44-45	12.87
45-46	12.87
46-47	12.87
47-48	12.87
48-49	157.66
49-50	46.43
50-51	181.24
51-52	14.25
52-53	14.25
53-54	14.25
54-55	14.25
55-56	14.25
56-57	14.25
57-58	14.25
58-59	14.25
59-60	64.85
60-61	69.07
61-62	90.65
62-63	359.35
63-64	124.21

Осы құжат «Электрондық құжат және электрондық цифрлық қолтаңба туралы» 2003 жылғы 7 қаңтардағы N 370-ІІ ҚРЗ 1 бабына сәйкес қағаз жеткізгіштегі құжатпен бірдей. Данный документ согласно пункту 1 статьи 370-ІІ ЗРК от 7 января 2003 года «Об электронном документе и электронной цифровой подписи» равнозначен документу на бумажном носителе.




*штрих-код ЖМБМК АЖ-дан алынған және қызмет берушінің электрондық-цифрлық қолтаңбасымен қол қойылған деректерді қамтиды: «Азаматтарға арналған үкімет» мемлекеттік корпорациясы» коммерциялық емес акционерлік қоғамның Жамбыл обласы бойынша филиалының Мойынқұм аудандық тіркеу және жер кадастры бөлімі

*штрих-код содержит данные, полученные из ИС ЕГКН и подписанные электронно-цифровой подписью услугодателя: Отдел Мойынқумского района по регистрации и земельному кадастру филиала некоммерческого акционерного общества «Государственная корпорация «Правительство для граждан» по жамбылской области

Бірыңғай мемлекеттік координаттар жүйесіндегі сызықтардың өлшемдері / Меры линий в единой государственной системе координат	
64-65	389.96
65-66	20.10
66-67	20.10
67-68	20.10
68-69	20.10
69-70	20.10
70-71	20.10
71-72	20.10
72-73	20.10
73-74	20.10
74-75	121.55
75-76	18.97
76-77	18.97
77-78	18.97
78-79	18.97
79-80	18.97
80-81	18.97
81-82	18.97
82-83	197.57
83-84	19.67
84-85	19.67
85-86	19.67
86-87	19.67
87-88	19.67
88-89	50.85
89-90	450.0
90-91	89.65
91-92	90.74
92-93	16.37
93-94	16.37
94-95	16.37
95-96	16.37

Осы құжат «Электрондық құжат және электрондық цифрлық қолтаңба туралы» 2003 жылғы 7 қаңтардағы N 370-ІІ ҚРЗ 1 бабына сәйкес қағаз жеткізгіштегі құжатпен бірдей. Данный документ согласно пункту 1 статьи 370-ІІ ЗРК от 7 января 2003 года «Об электронном документе и электронной цифровой подписи» равнозначен документу на бумажном носителе.



*штрих-код ЖМБМК АЖ-дан алынған және қызмет берушінің электрондық-цифрлық қолтаңбасымен қол қойылған деректерді қамтиды: «Азаматтарға арналған үкімет» мемлекеттік корпорациясы» коммерциялық емес акционерлік қоғамның Жамбыл обласы бойынша филиалының Мойынқұм аудандық тіркеу және жер кадастры бөлімі

*штрих-код содержит данные, полученные из ИС ЕГКН и подписанные электронно-цифровой подписью услугодателя: Отдел Мойынқумского района по регистрации и земельному кадастру филиала некоммерческого акционерного общества «Государственная корпорация «Правительство для граждан» по жамбылской области

Бірыңғай мемлекеттік координаттар жүйесіндегі сызықтардың өлшемдері / Меры линий в единой государственной системе координат	
96-97	16.37
97-98	16.37
98-99	16.37
99-100	16.37
100-101	131.97
101-102	397.72
102-103	52.28
103-104	88.94
104-105	33.23
105-106	124.57
106-107	53.05
107-108	3.47
108-1	34.75

**Аралас учаскелердің кадастрлық нөмірлері (жер санаттары)*
Кадастровые номера (категории земель) смежных земельных участков***

Нүктесінен От точки	Нүктесіне дейін До точки	Сипаттамасы Описание
А	Б	босалқы жер / земли запаса
Б	В	06:093:041:181
В	Г	06:093:041:067
Г	Д	босалқы жер / земли запаса
Д	А	06:093:041:067
null	null	null


Ескертпе/Примечание:

*Шектесулердің сипаттамасы жер учаскесіне сәйкестендіру құжатын дайындау сәтіне жарамды/Описание смежеств действительно на момент изготовления идентификационного документа на земельный участок.

**Жоспар шекарасындағы бөгде жер учаскелері
Посторонние земельные участки в границах плана**

Жоспардағы № № на плане	Жоспар шегіндегі бөтен жер учаскелерінің кадастрлық нөмірлері Кадастровые номера посторонних земельных участков в границах плана	Алаңы, гектар Площадь, гектар
-----	-----	-----

Осы құжат «Электрондық құжат және электрондық цифрлық қолтаңба туралы» 2003 жылғы 7 қаңтардағы N 370-ІІ ҚРЗ 1 бабына сәйкес қағаз жеткізгіштегі құжатпен бірдей. Данный документ согласно пункту 1 статьи 370-ІІ ЗРК от 7 января 2003 года «Об электронном документе и электронной цифровой подписи» равнозначен документу на бумажном носителе.



*штрих-код ЖМБМК АЖ-дан алынған және қызмет берушінің электрондық-цифрлық қолтаңбасымен қол қойылған деректерді қамтиды: «Азаматтарға арналған үкімет» мемлекеттік корпорациясы» коммерцалық емес акционерлік қоғамның Жамбыл обласы бойынша филиалының Мойынқұм аудандық тіркеу және жер кадастры бөлімі
*штрих-код содержит данные, полученные из ИС ЕГКН и подписанные электронно-цифровой подписью услугодателя: Отдел Мойынқумского района по регистрации и земельному кадастру филиала некоммерческого акционерного общества «Государственная корпорация «Правительство для граждан» по жамбылской области

Осы актіні «Азаматтарға арналған үкімет» мемлекеттік корпорациясы» коммерциалық емес акционерлік қоғамның Жамбыл обласы бойынша филиалының Мойынқұм аудандық тіркеу және жер кадастры бөлімі жасады.

(жер кадастрын жүргізетін ұйымның атауы)


Настоящий акт изготовлен Отдел Мойынқумского района по регистрации и земельному кадастру филиала некоммерческого акционерного общества «Государственная корпорация «Правительство для граждан» по жамбылской области

(наименование организации, ведущей земельный кадастр)

Актінің дайындалған күні: 2025 жылғы «17» желтоқсан

Дата изготовления акта: «17» декабря 2025 года

Осы құжат «Электрондық құжат және электрондық цифрлық қолтаңба туралы» 2003 жылғы 7 қаңтардағы N 370-ІІ ҚРЗ 1 бабына сәйкес қағаз жеткізгіштегі құжатпен бірдей. Данный документ согласно пункту 1 статьи 370-ІІ ЗРК от 7 января 2003 года «Об электронном документе и электронной цифровой подписи» равнозначен документу на бумажном носителе.



*штрих-код ЖМБМК АЖ-дан алынған және қызмет берушінің электрондық-цифрлық қолтаңбасымен қол қойылған деректерді қамтиды: «Азаматтарға арналған үкімет» мемлекеттік корпорациясы» коммерциалық емес акционерлік қоғамның Жамбыл обласы бойынша филиалының Мойынқұм аудандық тіркеу және жер кадастры бөлімі
*штрих-код содержит данные, полученные из ИС ЕГКН и подписанные электронно-цифровой подписью услугодателя: Отдел Мойынқумского района по регистрации и земельному кадастру филиала некоммерческого акционерного общества «Государственная корпорация «Правительство для граждан» по жамбылской области




Жер учаскесіне арналған акт № 2025-8009932

Акт на земельный участок № 2025-8009932

1. Жер учаскесінің кадастрлық нөмірі/ Кадастровый номер земельного участка	06:093:045:024
2. Жер учаскесінің мекенжайы, мекенжайдың тіркеу коды* Адрес земельного участка, регистрационный код адреса *	Жамбыл обл., Мойынқұм ауд. (Жамбыл облысы Мойынқұм ауданы Жасұлан жер қоры жерінен) обл. Жамбылская, р-н Мойынқумский (из земель запаса Жасулан Мойынқумского района Жамбылской области)
3. Жер учаскесіне құқық түрі Вид право на земельный участок	уақытша өтеулі ұзақ мерзімді жер пайдалану временное возмездное долгосрочное землепользование
4. Жалға алудың аяқталу мерзімі мен күні ** Срок и дата окончания аренды **	49 жыл 49 лет
5. Жер учаскесінің алаңы, гектар*** Площадь земельного участка, гектар***	29.4825 29.4825
6. Жердің санаты Категория земель	Өнеркәсіп, көлік, байланыс жері, ғарыш қызметі, қорғаныс, ұлттық қауіпсіздік, ядролық қауіпсіздік аймағы мұқтажына арналған жер және ауыл шаруашылығына арналмаған өзге де жер Земли промышленности, транспорта, связи, для нужд космической деятельности, обороны, национальной безопасности, зоны ядерной безопасности и иного несельскохозяйственного назначения
7. Жер учаскесінің нысаналы мақсаты**** Елді мекендегі функционалдық аймақ (бар болса)***** Целевое назначение земельного участка**** Функциональная зона в населенном пункте (при наличии)*****	жел электр станциясы мен кірме жолдың құрылысын жүргізу үшін, Басқа для строительства ветровой электростанции и подъездного пути , Иная
8. Жер учаскесін пайдаланудағы шектеулер мен ауыртпалықтар Ограничения в использовании и обременения земельного участка	- -
9. Бөлінуі (бөлінеді/бөлінбейді) Делимость (делимый/неделимый)	Бөлінетін Делимый

Осы құжат «Электрондық құжат және электрондық цифрлық қолтаңба туралы» 2003 жылғы 7 қаңтардағы N 370-ІІ ҚРЗ 1 бабына сәйкес қағаз жеткізгіштегі құжатпен бірдей.
Данный документ согласно пункту 1 статьи 370-ІІ ЗРК от 7 января 2003 года «Об электронном документе и электронной цифровой подписи» равнозначен документу на
бумажном носителе.



*штрих-код ЖМБМК АЖ-дан алынған және қызмет берушінің электрондық-цифрлық қолтаңбасымен қол қойылған деректерді қамтиды: «Азаматтарға арналған үкімет»
мемлекеттік корпорациясы» коммерциалық емес акционерлік қоғамның Жамбыл обласы бойынша филиалының Мойынқұм аудандық тіркеу және жер кадастры бөлімі
*штрих-код содержит данные, полученные из ИС ЕГКН и подписанные электронно-цифровой подписью услугодателя: Отдел Мойынқумского района по регистрации и
земельному кадастру филиала некоммерческого акционерного общества «Государственная корпорация «Правительство для граждан» по жамбылской области

Ескертпе / Примечание:

* Мекенжайдың тіркеу коды болған жағдайда көрсетіледі/Регистрационный код адреса указывается при наличии.


** Аяқталу мерзімі мен күні уақытша жер пайдалану кезінде көрсетіледі/Срок и дата окончания указывается при временном землепользовании.

*** Қосымша жер учаскесінің үлесі бар болған жағдайда көрсетіледі/Дополнительно указывается доля площади земельного участка при наличии.

**** Қосымша жеке қосалқы шаруашылық жүргізу үшін берілетін жер учаскесінің телімінің түрі көрсетіледі/В случае предоставления для ведения личного подсобного хозяйства, указывается вид надела земельного участка.

***** Жергілікті атқарушы органның шешіміне сәйкес елді мекендер жерлеріндегі функционалдық аймақ/Функциональная зона на землях населенных пунктов согласно решения местного исполнительного органа.

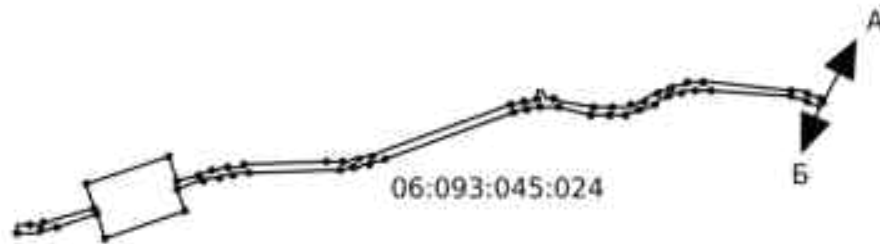
Осы құжат «Электрондық құжат және электрондық цифрлық қолтаңба туралы» 2003 жылғы 7 қаңтардағы N 370-ІІ ҚРЗ 1 бабына сәйкес қағаз жеткізгіштегі құжатпен бірдей. Данный документ согласно пункту 1 статьи 370-ІІ ЗРК от 7 января 2003 года «Об электронном документе и электронной цифровой подписи» равнозначен документу на бумажном носителе.



*штрих-код ЖМБМК АЖ-дан алынған және қызмет берушінің электрондық-цифрлық қолтаңбасымен қол қойылған деректерді қамтиды: «Азаматтарға арналған үкімет» мемлекеттік корпорациясы» коммерциялық емес акционерлік қоғамның Жамбыл обласы бойынша филиалының Мойынқұм аудандық тіркеу және жер кадастры бөлімі

*штрих-код содержит данные, полученные из ИС ЕГКН и подписанные электронно-цифровой подписью услугодателя: Отдел Мойынқумского района по регистрации и земельному кадастру филиала некоммерческого акционерного общества «Государственная корпорация «Правительство для граждан» по жамбылской области

Жер учаскесінің жоспары*
План земельного участка*




Масштаб: 1:50000

Сызықтардың өлшемін шығару
Выноска мер линий

Бұрылысты нүктелердің № № поворотных точек	Сызықтардың өлшемі Меры линий
Жылжымайтын мүліктің бірыңғай мемлекеттік кадастры ақпараттық жүйесінің жария кадастрлық картасында көрсетілген координаттар жүйесіндегі сызықтардың өлшемдері Меры линий в системе координат, указанной в публичной кадастровой карте информационной системы единого государственного кадастра недвижимости	
1-2	41.17
2-3	16.47
3-4	16.47
4-5	16.47
5-6	16.47


Осы құжат «Электрондық құжат және электрондық цифрлық қолтаңба туралы» 2003 жылғы 7 қаңтардағы N 370-ІІ ҚРЗ 1 бабына сәйкес қағаз жеткізгіштегі құжатпен бірдей. Данный документ согласно пункту 1 статьи 370-ІІ ЗРК от 7 января 2003 года «Об электронном документе и электронной цифровой подписи» равнозначен документу на бумажном носителе.



*штрих-код ЖМБМК АЖ-дан алынған және қызмет берушінің электрондық-цифрлық қолтаңбасымен қол қойылған деректерді қамтиды: «Азаматтарға арналған үкімет» мемлекеттік корпорациясы» коммерциялық емес акционерлік қоғамның Жамбыл обласы бойынша филиалының Мойынқұм аудандық тіркеу және жер кадастры бөлімі
 *штрих-код содержит данные, полученные из ИС ЕГКН и подписанные электронно-цифровой подписью услугодателя: Отдел Мойынқумского района по регистрации и земельному кадастру филиала некоммерческого акционерного общества «Государственная корпорация «Правительство для граждан» по жамбылской области

6-7	16.47
7-8	16.47
8-9	16.47
9-10	16.47
10-11	16.47
11-12	16.47
12-13	16.47
13-14	415.31
14-15	19.46
15-16	19.46
16-17	19.46
17-18	19.46
18-19	19.46
19-20	19.46
20-21	19.46
21-22	19.46
22-23	19.46
23-24	19.46
24-25	19.46
25-26	19.46
26-27	19.46
27-28	19.46
28-29	44.79
29-30	19.76
30-31	19.76
31-32	19.76
32-33	19.76
33-34	19.76
34-35	19.76
35-36	19.76
36-37	19.76
37-38	19.76
38-39	19.76
39-40	19.76

Осы құжат «Электрондық құжат және электрондық цифрлық қолтаңба туралы» 2003 жылғы 7 қаңтардағы N 370-II ҚРЗ 1 бабына сәйкес қағаз жеткізгіштегі құжатпен бірдей. Данный документ согласно пункту 1 статьи 370-II ЗРК от 7 января 2003 года «Об электронном документе и электронной цифровой подписи» равнозначен документу на бумажном носителе.




*штрих-код ЖМБМК АЖ-дан алынған және қызмет берушінің электрондық-цифрлық қолтаңбасымен қол қойылған деректерді қамтиды: «Азаматтарға арналған үкімет» мемлекеттік корпорациясы» коммерциялық емес акционерлік қоғамның Жамбыл обласы бойынша филиалының Мойынқұм аудандық тіркеу және жер кадастры бөлімі

*штрих-код содержит данные, полученные из ИС ЕГКН и подписанные электронно-цифровой подписью услугодателя: Отдел Мойынқумского района по регистрации и земельному кадастру филиала некоммерческого акционерного общества «Государственная корпорация «Правительство для граждан» по жамбылской области

40-41	19.76
41-42	19.76
42-43	19.76
43-44	19.76
44-45	19.76
45-46	19.76
46-47	177.03
47-48	18.75
48-49	18.75
49-50	18.75
50-51	18.75
51-52	18.75
52-53	18.75
53-54	18.75
54-55	18.75
55-56	18.75
56-57	18.75
57-58	18.75
58-59	18.75
59-60	18.75
60-61	718.37
61-62	28.17
62-63	28.17
63-64	28.17
64-65	28.17
65-66	28.17
66-67	28.17
67-68	28.17
68-69	28.17
69-70	28.17
70-71	28.17
71-72	28.17
72-73	423.56
73-74	25.93

Осы құжат «Электрондық құжат және электрондық цифрлық қолтаңба туралы» 2003 жылғы 7 қаңтардағы N 370-II ҚРЗ 1 бабына сәйкес қағаз жеткізгіштегі құжатпен бірдей. Данный документ согласно пункту 1 статьи 370-II ЗРК от 7 января 2003 года «Об электронном документе и электронной цифровой подписи» равнозначен документу на бумажном носителе.




*штрих-код ЖМБМК АЖ-дан алынған және қызмет берушінің электрондық-цифрлық қолтаңбасымен қол қойылған деректерді қамтиды: «Азаматтарға арналған үкімет» мемлекеттік корпорациясы» коммерциялық емес акционерлік қоғамның Жамбыл обласы бойынша филиалының Мойынқұм аудандық тіркеу және жер кадастры бөлімі

*штрих-код содержит данные, полученные из ИС ЕГКН и подписанные электронно-цифровой подписью услугодателя: Отдел Мойынқумского района по регистрации и земельному кадастру филиала некоммерческого акционерного общества «Государственная корпорация «Правительство для граждан» по жамбылской области

74-75	25.93
75-76	25.93
76-77	25.93
77-78	25.93
78-79	25.93
79-80	25.93
80-81	25.93
81-82	25.93
82-83	25.93
83-84	119.22
84-85	128.17
85-86	450.0
86-87	131.81
87-88	227.99
88-89	19.42
89-90	19.42
90-91	19.42
91-92	19.42
92-93	19.42
93-94	19.42
94-95	19.42
95-96	75.35
96-97	40.02
97-98	73.96
98-99	17.93
99-100	17.93
100-101	17.93
101-102	17.93
102-103	17.93
103-104	17.93
104-105	17.93
105-106	227.67
106-107	128.19
107-108	450.0

Осы құжат «Электрондық құжат және электрондық цифрлық қолтаңба туралы» 2003 жылғы 7 қаңтардағы N 370-II ҚРЗ 1 бабына сәйкес қағаз жеткізгіштегі құжатпен бірдей. Данный документ согласно пункту 1 статьи 370-II ЗРК от 7 января 2003 года «Об электронном документе и электронной цифровой подписи» равнозначен документу на бумажном носителе.




*штрих-код ЖМБМК АЖ-дан алынған және қызмет берушінің электрондық-цифрлық қолтаңбасымен қол қойылған деректерді қамтиды: «Азаматтарға арналған үкімет» мемлекеттік корпорациясы» коммерциялық емес акционерлік қоғамның Жамбыл обласы бойынша филиалының Мойынқұм аудандық тіркеу және жер кадастры бөлімі

*штрих-код содержит данные, полученные из ИС ЕГКН и подписанные электронно-цифровой подписью услугодателя: Отдел Мойынқумского района по регистрации и земельному кадастру филиала некоммерческого акционерного общества «Государственная корпорация «Правительство для граждан» по жамбылской области

108-109	131.83
109-110	119.54
110-111	26.99
111-112	26.99
112-113	26.99
113-114	26.99
114-115	26.99
115-116	26.99
116-117	26.99
117-118	26.99
118-119	26.99
119-120	26.99
120-121	423.56
121-122	27.07
122-123	27.07
123-124	27.07
124-125	27.07
125-126	27.07
126-127	27.07
127-128	27.07
128-129	27.07
129-130	27.07
130-131	27.07
131-132	27.07
132-133	718.37
133-134	17.95
134-135	17.95
135-136	17.95
136-137	17.95
137-138	17.95
138-139	17.95
139-140	17.95
140-141	17.95
141-142	48.37

Осы құжат «Электрондық құжат және электрондық цифрлық қолтаңба туралы» 2003 жылғы 7 қаңтардағы N 370-II ҚРЗ 1 бабына сәйкес қағаз жеткізгіштегі құжатпен бірдей. Данный документ согласно пункту 1 статьи 370-II ЗРК от 7 января 2003 года «Об электронном документе и электронной цифровой подписи» равнозначен документу на бумажном носителе.




*штрих-код ЖМБМК АЖ-дан алынған және қызмет берушінің электрондық-цифрлық қолтаңбасымен қол қойылған деректерді қамтиды: «Азаматтарға арналған үкімет» мемлекеттік корпорациясы» коммерциялық емес акционерлік қоғамның Жамбыл обласы бойынша филиалының Мойынқұм аудандық тіркеу және жер кадастры бөлімі

*штрих-код содержит данные, полученные из ИС ЕГКН и подписанные электронно-цифровой подписью услугодателя: Отдел Мойынқумского района по регистрации и земельному кадастру филиала некоммерческого акционерного общества «Государственная корпорация «Правительство для граждан» по жамбылской области

142-143	40.04
143-144	50.62
144-145	20.06
145-146	20.06
146-147	20.06
147-148	20.06
148-149	177.03
149-150	19.38
150-151	19.38
151-152	19.38
152-153	19.38
153-154	19.38
154-155	19.38
155-156	19.38
156-157	19.38
157-158	19.38
158-159	19.38
159-160	19.38
160-161	19.38
161-162	19.38
162-163	19.38
163-164	19.38
164-165	19.38
165-166	44.79
166-167	19.68
167-168	19.68
168-169	19.68
169-170	19.68
170-171	19.68
171-172	19.68
172-173	19.68
173-174	19.68
174-175	19.68
175-176	19.68

Осы құжат «Электрондық құжат және электрондық цифрлық қолтаңба туралы» 2003 жылғы 7 қаңтардағы N 370-ІІ ҚРЗ 1 бабына сәйкес қағаз жеткізгіштегі құжатпен бірдей. Данный документ согласно пункту 1 статьи 370-ІІ ЗРК от 7 января 2003 года «Об электронном документе и электронной цифровой подписи» равнозначен документу на бумажном носителе.




*штрих-код ЖМБМК АЖ-дан алынған және қызмет берушінің электрондық-цифрлық қолтаңбасымен қол қойылған деректерді қамтиды: «Азаматтарға арналған үкімет» мемлекеттік корпорациясы» коммерциялық емес акционерлік қоғамның Жамбыл обласы бойынша филиалының Мойынқұм аудандық тіркеу және жер кадастры бөлімі

*штрих-код содержит данные, полученные из ИС ЕГКН и подписанные электронно-цифровой подписью услугодателя: Отдел Мойынқумского района по регистрации и земельному кадастру филиала некоммерческого акционерного общества «Государственная корпорация «Правительство для граждан» по жамбылской области

176-177	19.68
177-178	19.68
178-179	19.68
179-180	19.68
180-181	19.68
181-182	415.31
182-183	17.28
183-184	17.28
184-185	17.28
185-186	17.28
186-187	17.28
187-188	17.28
188-189	17.28
189-190	17.28
190-191	17.28
191-192	17.28
192-1	17.28
Бірыңғай мемлекеттік координаттар жүйесіндегі сызықтардың өлшемдері / Меры линий в единой государственной системе координат	
1-2	41.17
2-3	16.47
3-4	16.47
4-5	16.47
5-6	16.47
6-7	16.47
7-8	16.47
8-9	16.47
9-10	16.47
10-11	16.47
11-12	16.47
12-13	16.47
13-14	415.31
14-15	19.46
15-16	19.46

Осы құжат «Электрондық құжат және электрондық цифрлық қолтаңба туралы» 2003 жылғы 7 қаңтардағы N 370-ІІ ҚРЗ 1 бабына сәйкес қағаз жеткізгіштегі құжатпен бірдей. Данный документ согласно пункту 1 статьи 370-ІІ ЗРК от 7 января 2003 года «Об электронном документе и электронной цифровой подписи» равнозначен документу на бумажном носителе.




*штрих-код ЖМБМК АЖ-дан алынған және қызмет берушінің электрондық-цифрлық қолтаңбасымен қол қойылған деректерді қамтиды: «Азаматтарға арналған үкімет» мемлекеттік корпорациясы» коммерциялық емес акционерлік қоғамның Жамбыл обласы бойынша филиалының Мойынқұм аудандық тіркеу және жер кадастры бөлімі

*штрих-код содержит данные, полученные из ИС ЕГКН и подписанные электронно-цифровой подписью услугодателя: Отдел Мойынқумского района по регистрации и земельному кадастру филиала некоммерческого акционерного общества «Государственная корпорация «Правительство для граждан» по жамбылской области

Бірыңғай мемлекеттік координаттар жүйесіндегі сызықтардың өлшемдері / Меры линий в единой государственной системе координат	
16-17	19.46
17-18	19.46
18-19	19.46
19-20	19.46
20-21	19.46
21-22	19.46
22-23	19.46
23-24	19.46
24-25	19.46
25-26	19.46
26-27	19.46
27-28	19.46
28-29	44.79
29-30	19.76
30-31	19.76
31-32	19.76
32-33	19.76
33-34	19.76
34-35	19.76
35-36	19.76
36-37	19.76
37-38	19.76
38-39	19.76
39-40	19.76
40-41	19.76
41-42	19.76
42-43	19.76
43-44	19.76
44-45	19.76
45-46	19.76
46-47	177.03
47-48	18.75

Осы құжат «Электрондық құжат және электрондық цифрлық қолтаңба туралы» 2003 жылғы 7 қаңтардағы N 370-ІІ ҚРЗ 1 бабына сәйкес қағаз жеткізгіштегі құжатпен бірдей. Данный документ согласно пункту 1 статьи 370-ІІ ЗРК от 7 января 2003 года «Об электронном документе и электронной цифровой подписи» равнозначен документу на бумажном носителе.




*штрих-код ЖМБМК АЖ-дан алынған және қызмет берушінің электрондық-цифрлық қолтаңбасымен қол қойылған деректерді қамтиды: «Азаматтарға арналған үкімет» мемлекеттік корпорациясы» коммерциялық емес акционерлік қоғамның Жамбыл обласы бойынша филиалының Мойынқұм аудандық тіркеу және жер кадастры бөлімі

*штрих-код содержит данные, полученные из ИС ЕГКН и подписанные электронно-цифровой подписью услугодателя: Отдел Мойынқумского района по регистрации и земельному кадастру филиала некоммерческого акционерного общества «Государственная корпорация «Правительство для граждан» по жамбылской области

Бірыңғай мемлекеттік координаттар жүйесіндегі сызықтардың өлшемдері / Меры линий в единой государственной системе координат	
48-49	18.75
49-50	18.75
50-51	18.75
51-52	18.75
52-53	18.75
53-54	18.75
54-55	18.75
55-56	18.75
56-57	18.75
57-58	18.75
58-59	18.75
59-60	18.75
60-61	718.37
61-62	28.17
62-63	28.17
63-64	28.17
64-65	28.17
65-66	28.17
66-67	28.17
67-68	28.17
68-69	28.17
69-70	28.17
70-71	28.17
71-72	28.17
72-73	423.56
73-74	25.93
74-75	25.93
75-76	25.93
76-77	25.93
77-78	25.93
78-79	25.93
79-80	25.93


Осы құжат «Электрондық құжат және электрондық цифрлық қолтаңба туралы» 2003 жылғы 7 қаңтардағы N 370-ІІ ҚРЗ 1 бабына сәйкес қағаз жеткізгіштегі құжатпен бірдей. Данный документ согласно пункту 1 статьи 370-ІІ ЗРК от 7 января 2003 года «Об электронном документе и электронной цифровой подписи» равнозначен документу на бумажном носителе.



*штрих-код ЖМБМК АЖ-дан алынған және қызмет берушінің электрондық-цифрлық қолтаңбасымен қол қойылған деректерді қамтиды: «Азаматтарға арналған үкімет» мемлекеттік корпорациясы» коммерциялық емес акционерлік қоғамның Жамбыл обласы бойынша филиалының Мойынқұм аудандық тіркеу және жер кадастры бөлімі
*штрих-код содержит данные, полученные из ИС ЕГКН и подписанные электронно-цифровой подписью услугодателя: Отдел Мойынқумского района по регистрации и земельному кадастру филиала некоммерческого акционерного общества «Государственная корпорация «Правительство для граждан» по жамбылской области

Бірыңғай мемлекеттік координаттар жүйесіндегі сызықтардың өлшемдері / Меры линий в единой государственной системе координат	
80-81	25.93
81-82	25.93
82-83	25.93
83-84	119.22
84-85	128.17
85-86	450.0
86-87	131.81
87-88	227.99
88-89	19.42
89-90	19.42
90-91	19.42
91-92	19.42
92-93	19.42
93-94	19.42
94-95	19.42
95-96	75.35
96-97	40.02
97-98	73.96
98-99	17.93
99-100	17.93
100-101	17.93
101-102	17.93
102-103	17.93
103-104	17.93
104-105	17.93
105-106	227.67
106-107	128.19
107-108	450.0
108-109	131.83
109-110	119.54
110-111	26.99
111-112	26.99

Осы құжат «Электрондық құжат және электрондық цифрлық қолтаңба туралы» 2003 жылғы 7 қаңтардағы N 370-ІІ ҚРЗ 1 бабына сәйкес қағаз жеткізгіштегі құжатпен бірдей. Данный документ согласно пункту 1 статьи 370-ІІ ЗРК от 7 января 2003 года «Об электронном документе и электронной цифровой подписи» равнозначен документу на бумажном носителе.




*штрих-код ЖМБМК АЖ-дан алынған және қызмет берушінің электрондық-цифрлық қолтаңбасымен қол қойылған деректерді қамтиды: «Азаматтарға арналған үкімет» мемлекеттік корпорациясы» коммерциялық емес акционерлік қоғамның Жамбыл обласы бойынша филиалының Мойынқұм аудандық тіркеу және жер кадастры бөлімі

*штрих-код содержит данные, полученные из ИС ЕГКН и подписанные электронно-цифровой подписью услугодателя: Отдел Мойынқумского района по регистрации и земельному кадастру филиала некоммерческого акционерного общества «Государственная корпорация «Правительство для граждан» по жамбылской области

Бірыңғай мемлекеттік координаттар жүйесіндегі сызықтардың өлшемдері / Меры линий в единой государственной системе координат	
112-113	26.99
113-114	26.99
114-115	26.99
115-116	26.99
116-117	26.99
117-118	26.99
118-119	26.99
119-120	26.99
120-121	423.56
121-122	27.07
122-123	27.07
123-124	27.07
124-125	27.07
125-126	27.07
126-127	27.07
127-128	27.07
128-129	27.07
129-130	27.07
130-131	27.07
131-132	27.07
132-133	718.37
133-134	17.95
134-135	17.95
135-136	17.95
136-137	17.95
137-138	17.95
138-139	17.95
139-140	17.95
140-141	17.95
141-142	48.37
142-143	40.04
143-144	50.62


Осы құжат «Электрондық құжат және электрондық цифрлық қолтаңба туралы» 2003 жылғы 7 қаңтардағы N 370-ІІ ҚРЗ 1 бабына сәйкес қағаз жеткізгіштегі құжатпен бірдей. Данный документ согласно пункту 1 статьи 370-ІІ ЗРК от 7 января 2003 года «Об электронном документе и электронной цифровой подписи» равнозначен документу на бумажном носителе.



*штрих-код ЖМБМК АЖ-дан алынған және қызмет берушінің электрондық-цифрлық қолтаңбасымен қол қойылған деректерді қамтиды: «Азаматтарға арналған үкімет» мемлекеттік корпорациясы» коммерциялық емес акционерлік қоғамның Жамбыл обласы бойынша филиалының Мойынқұм аудандық тіркеу және жер кадастры бөлімі
*штрих-код содержит данные, полученные из ИС ЕГКН и подписанные электронно-цифровой подписью услугодателя: Отдел Мойынқумского района по регистрации и земельному кадастру филиала некоммерческого акционерного общества «Государственная корпорация «Правительство для граждан» по жамбылской области

Бірыңғай мемлекеттік координаттар жүйесіндегі сызықтардың өлшемдері / Меры линий в единой государственной системе координат	
144-145	20.06
145-146	20.06
146-147	20.06
147-148	20.06
148-149	177.03
149-150	19.38
150-151	19.38
151-152	19.38
152-153	19.38
153-154	19.38
154-155	19.38
155-156	19.38
156-157	19.38
157-158	19.38
158-159	19.38
159-160	19.38
160-161	19.38
161-162	19.38
162-163	19.38
163-164	19.38
164-165	19.38
165-166	44.79
166-167	19.68
167-168	19.68
168-169	19.68
169-170	19.68
170-171	19.68
171-172	19.68
172-173	19.68
173-174	19.68
174-175	19.68
175-176	19.68

Осы құжат «Электрондық құжат және электрондық цифрлық қолтаңба туралы» 2003 жылғы 7 қаңтардағы N 370-ІІ ҚРЗ 1 бабына сәйкес қағаз жеткізгіштегі құжатпен бірдей. Данный документ согласно пункту 1 статьи 370-ІІ ЗРК от 7 января 2003 года «Об электронном документе и электронной цифровой подписи» равнозначен документу на бумажном носителе.



*штрих-код ЖМБМК АЖ-дан алынған және қызмет берушінің электрондық-цифрлық қолтаңбасымен қол қойылған деректерді қамтиды: «Азаматтарға арналған үкімет» мемлекеттік корпорациясы» коммерциялық емес акционерлік қоғамның Жамбыл обласы бойынша филиалының Мойынқұм аудандық тіркеу және жер кадастры бөлімі


*штрих-код содержит данные, полученные из ИС ЕГКН и подписанные электронно-цифровой подписью услугодателя: Отдел Мойынқумского района по регистрации и земельному кадастру филиала некоммерческого акционерного общества «Государственная корпорация «Правительство для граждан» по жамбылской области

Бірыңғай мемлекеттік координаттар жүйесіндегі сызықтардың өлшемдері / Меры линий в единой государственной системе координат	
176-177	19.68
177-178	19.68
178-179	19.68
179-180	19.68
180-181	19.68
181-182	415.31
182-183	17.28
183-184	17.28
184-185	17.28
185-186	17.28
186-187	17.28
187-188	17.28
188-189	17.28
189-190	17.28
190-191	17.28
191-192	17.28
192-1	17.28

**Аралас учаскелердің кадастрлық нөмірлері (жер санаттары)*
Кадастровые номера (категории земель) смежных земельных участков***

Нүктесінен От точки	Нүктесіне дейін До точки	Сипаттамасы Описание
А	Б	06:093:041:185
Б	А	06:093:045:011
null	null	null
null	null	null
null	null	null
null	null	null
null	null	null
null	null	null
null	null	null
null	null	null
null	null	null
null	null	null
null	null	null
null	null	null
null	null	null

Осы құжат «Электрондық құжат және электрондық цифрлық қолтаңба туралы» 2003 жылғы 7 қаңтардағы N 370-ІІ ҚРЗ 1 бабына сәйкес қағаз жеткізгіштегі құжатпен бірдей. Данный документ согласно пункту 1 статьи 370-ІІ ЗРК от 7 января 2003 года «Об электронном документе и электронной цифровой подписи» равнозначен документу на бумажном носителе.



*штрих-код ЖМБМК АЖ-дан алынған және қызмет берушінің электрондық-цифрлық қолтаңбасымен қол қойылған деректерді қамтиды: «Азаматтарға арналған үкімет» мемлекеттік корпорациясы» коммерцалық емес акционерлік қоғамның Жамбыл обласы бойынша филиалының Мойынқұм аудандық тіркеу және жер кадастры бөлімі
*штрих-код содержит данные, полученные из ИС ЕГКН и подписанные электронно-цифровой подписью услугодателя: Отдел Мойынқумского района по регистрации и земельному кадастру филиала некоммерческого акционерного общества «Государственная корпорация «Правительство для граждан» по жамбылской области

Ескертпе/Примечание:

*Шектесулердің сипаттамасы жер учаскесіне сәйкестендіру құжатын дайындау сәтіне жарамды/Описание смежеств действительно на момент изготовления идентификационного документа на земельный участок.

Жоспар шекарасындағы бөгде жер учаскелері
Посторонние земельные участки в границах плана

Жоспардағы № № на плане	Жоспар шегіндегі бөтен жер учаскелерінің кадастрлық нөмірлері Кадастровые номера посторонних земельных участков в границах плана	Алаңы, гектар Площадь, гектар
-----	-----	-----

Осы актіні «Азаматтарға арналған үкімет» мемлекеттік корпорациясы» комерциалық емес акционерлік қоғамның Жамбыл обласы бойынша филиалының Мойынқұм аудандық тіркеу және жер кадастры бөлімі жасады.

(жер кадастрын жүргізетін ұйымның атауы)


Настоящий акт изготовлен Отдел Мойынқумского района по регистрации и земельному кадастру филиала некоммерческого акционерного общества «Государственная корпорация «Правительство для граждан» по жамбылской области

(наименование организации, ведущей земельный кадастр)

Актінің дайындалған күні: 2025 жылғы «17» желтоқсан

Дата изготовления акта: «17» декабря 2025 года

Осы құжат «Электрондық құжат және электрондық цифрлық қолтаңба туралы» 2003 жылғы 7 қаңтардағы N 370-ІІ ҚРЗ 1 бабына сәйкес қағаз жеткізгіштегі құжатпен бірдей. Данный документ согласно пункту 1 статьи 370-ІІ ЗРК от 7 января 2003 года «Об электронном документе и электронной цифровой подписи» равнозначен документу на бумажном носителе.



*штрих-код ЖМБМК АЖ-дан алынған және қызмет берушінің электрондық-цифрлық қолтаңбасымен қол қойылған деректерді қамтиды: «Азаматтарға арналған үкімет» мемлекеттік корпорациясы» комерциалық емес акционерлік қоғамның Жамбыл обласы бойынша филиалының Мойынқұм аудандық тіркеу және жер кадастры бөлімі

*штрих-код содержит данные, полученные из ИС ЕГКН и подписанные электронно-цифровой подписью услугодателя: Отдел Мойынқумского района по регистрации и земельному кадастру филиала некоммерческого акционерного общества «Государственная корпорация «Правительство для граждан» по жамбылской области




Жер учаскесіне арналған акт № 2025-7992048

Акт на земельный участок № 2025-7992048

1. Жер учаскесінің кадастрлық нөмірі/ Кадастровый номер земельного участка	06:093:041:227
2. Жер учаскесінің мекенжайы, мекенжайдың тіркеу коды* Адрес земельного участка, регистрационный код адреса *	Жамбыл обл., Мойынқұм ауд. (Жамбыл облысы Мойынқұм ауданы «Амангелді» жер қоры) обл. Жамбылская, р-н Мойынқумский (земли запаса «Амангелди» Мойынқумского района Жамбылской области)
3. Жер учаскесіне құқық түрі Вид право на земельный участок	уақытша өтеулі ұзақ мерзімді жер пайдалану временное возмездное долгосрочное землепользование
4. Жалға алудың аяқталу мерзімі мен күні ** Срок и дата окончания аренды **	49 жыл 49 лет
5. Жер учаскесінің алаңы, гектар*** Площадь земельного участка, гектар***	7.7219 7.7219
6. Жердің санаты Категория земель	Өнеркәсіп, көлік, байланыс жері, ғарыш қызметі, қорғаныс, ұлттық қауіпсіздік, ядролық қауіпсіздік аймағы мұқтажына арналған жер және ауыл шаруашылығына арналмаған өзге де жер Земли промышленности, транспорта, связи, для нужд космической деятельности, обороны, национальной безопасности, зоны ядерной безопасности и иного несельскохозяйственного назначения
7. Жер учаскесінің нысаналы мақсаты**** Елді мекендегі функционалдық аймақ (бар болса)***** Целевое назначение земельного участка**** Функциональная зона в населенном пункте (при наличии)*****	жел электр станциясы мен кірме жолдың құрылысын жүргізу үшін, Басқа для строительства ветровой электростанции и подъездного пути , Иная
8. Жер учаскесін пайдаланудағы шектеулер мен ауыртпалықтар Ограничения в использовании и обременения земельного участка	- -
9. Бөлінуі (бөлінеді/бөлінбейді) Делимость (делимый/неделимый)	Бөлінетін Делимый

Осы құжат «Электрондық құжат және электрондық цифрлық қолтаңба туралы» 2003 жылғы 7 қаңтардағы N 370-II ҚРЗ 1 бабына сәйкес қағаз жеткізгіштегі құжатпен бірдей.
Данный документ согласно пункту 1 статьи 370-II ЗРК от 7 января 2003 года «Об электронном документе и электронной цифровой подписи» равнозначен документу на
бумажном носителе.



*штрих-код ЖМБМК АЖ-дан алынған және қызмет берушінің электрондық-цифрлық қолтаңбасымен қол қойылған деректерді қамтиды: «Азаматтарға арналған үкімет»
мемлекеттік корпорациясы» комерциалық емес акционерлік қоғамның Жамбыл обласы бойынша филиалының Мойынқұм аудандық тіркеу және жер кадастры бөлімі
*штрих-код содержит данные, полученные из ИС ЕГКН и подписанные электронно-цифровой подписью услугодателя: Отдел Мойынқумского района по регистрации и
земельному кадастру филиала некоммерческого акционерного общества «Государственная корпорация «Правительство для граждан» по жамбылской области

Ескертпе / Примечание:

* Мекенжайдың тіркеу коды болған жағдайда көрсетіледі/Регистрационный код адреса указывается при наличии.


** Аяқталу мерзімі мен күні уақытша жер пайдалану кезінде көрсетіледі/Срок и дата окончания указывается при временном землепользовании.

*** Қосымша жер учаскесінің үлесі бар болған жағдайда көрсетіледі/Дополнительно указывается доля площади земельного участка при наличии.

**** Қосымша жеке қосалқы шаруашылық жүргізу үшін берілетін жер учаскесінің телімінің түрі көрсетіледі/В случае предоставления для ведения личного подсобного хозяйства, указывается вид надела земельного участка.

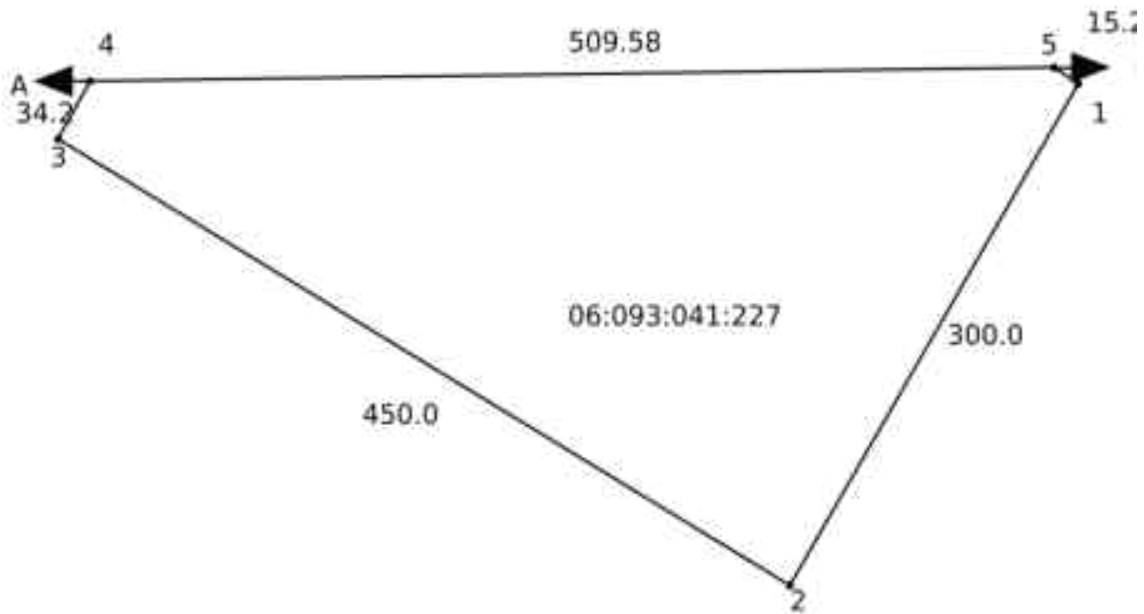
***** Жергілікті атқарушы органның шешіміне сәйкес елді мекендер жерлеріндегі функционалдық аймақ/Функциональная зона на землях населенных пунктов согласно решения местного исполнительного органа.

Осы құжат «Электрондық құжат және электрондық цифрлық қолтаңба туралы» 2003 жылғы 7 қаңтардағы N 370-ІІ ҚРЗ 1 бабына сәйкес қағаз жеткізгіштегі құжатпен бірдей. Данный документ согласно пункту 1 статьи 370-ІІ ЗРК от 7 января 2003 года «Об электронном документе и электронной цифровой подписи» равнозначен документу на бумажном носителе.



*штрих-код ЖМБМК АЖ-дан алынған және қызмет берушінің электрондық-цифрлық қолтаңбасымен қол қойылған деректерді қамтиды: «Азаматтарға арналған үкімет» мемлекеттік корпорациясы» коммерциялық емес акционерлік қоғамның Жамбыл обласы бойынша филиалының Мойынқұм аудандық тіркеу және жер кадастры бөлімі
*штрих-код содержит данные, полученные из ИС ЕГКН и подписанные электронно-цифровой подписью услугодателя: Отдел Мойынқумского района по регистрации и земельному кадастру филиала некоммерческого акционерного общества «Государственная корпорация «Правительство для граждан» по жамбылской области

Жер учаскесінің жоспары*
План земельного участка*




Масштаб: 1:5000

Сызықтардың өлшемін шығару
Выноска мер линий

Бұрылысты нүктелердің № № поворотных точек	Сызықтардың өлшемі Меры линий
Жылжымайтын мүліктің бірыңғай мемлекеттік кадастры ақпараттық жүйесінің жария кадастрлық картасында көрсетілген координаттар жүйесіндегі сызықтардың өлшемдері Меры линий в системе координат, указанной в публичной кадастровой карте информационной системы единого государственного кадастра недвижимости	
1-2	300.0
2-3	450.0
3-4	34.20
4-5	509.58
5-1	15.23

Осы құжат «Электрондық құжат және электрондық цифрлық қолтаңба туралы» 2003 жылғы 7 қаңтардағы N 370-ІІ ҚРЗ 1 бабына сәйкес қағаз жеткізгіштегі құжатпен бірдей. Данный документ согласно пункту 1 статьи 370-ІІ ЗРК от 7 января 2003 года «Об электронном документе и электронной цифровой подписи» равнозначен документу на бумажном носителе.



*штрих-код ЖМБМК АЖ-дан алынған және қызмет берушінің электрондық-цифрлық қолтаңбасымен қол қойылған деректерді қамтиды: «Азаматтарға арналған үкімет» мемлекеттік корпорациясы» коммерциялық емес акционерлік қоғамның Жамбыл обласы бойынша филиалының Мойынқұм аудандық тіркеу және жер кадастры бөлімі
 *штрих-код содержит данные, полученные из ИС ЕГКН и подписанные электронно-цифровой подписью услугодателя: Отдел Мойынқумского района по регистрации и земельному кадастру филиала некоммерческого акционерного общества «Государственная корпорация «Правительство для граждан» по жамбылской области

Бірыңғай мемлекеттік координаттар жүйесіндегі сызықтардың өлшемдері / Меры линий в единой государственной системе координат	
1-2	300.0
2-3	450.0
3-4	34.20
4-5	509.58
5-1	15.23

**Аралас учаскелердің кадастрлық нөмірлері (жер санаттары)*
Кадастровые номера (категории земель) смежных земельных участков***

Нүктесінен От точки	Нүктесіне дейін До точки	Сипаттамасы Описание
А	Б	06:093:041:181
Б	А	06:093:041:226

Ескертпе/Примечание:

*Шектесулердің сипаттамасы жер учаскесіне сәйкестендіру құжатын дайындау сәтіне жарамды/Описание смежеств действительно на момент изготовления идентификационного документа на земельный участок.

**Жоспар шекарасындағы бөгде жер учаскелері
Посторонние земельные участки в границах плана**

Жоспардағы № № на плане	Жоспар шегіндегі бөтен жер учаскелерінің кадастрлық нөмірлері Кадастровые номера посторонних земельных участков в границах плана	Алаңы, гектар Площадь, гектар
-----	-----	-----

Осы актіні «Азаматтарға арналған үкімет» мемлекеттік корпорациясы» комерциалық емес акционерлік қоғамның Жамбыл обласы бойынша филиалының Мойынқұм аудандық тіркеу және жер кадастры бөлімі жасады.

(жер кадастрын жүргізетін ұйымның атауы)


Настоящий акт изготовлен Отдел Мойынқумского района по регистрации и земельному кадастру филиала некоммерческого акционерного общества «Государственная корпорация «Правительство для граждан» по жамбылской области

(наименование организации, ведущей земельный кадастр)

Актінің дайындалған күні: 2025 жылғы «17» желтоқсан

Дата изготовления акта: «17» декабря 2025 года

Осы құжат «Электрондық құжат және электрондық цифрлық қолтаңба туралы» 2003 жылғы 7 қаңтардағы N 370-ІІ ҚРЗ 1 бабына сәйкес қағаз жеткізгіштегі құжатпен бірдей. Данный документ согласно пункту 1 статьи 370-ІІ ЗРК от 7 января 2003 года «Об электронном документе и электронной цифровой подписи» равнозначен документу на бумажном носителе.



*штрих-код ЖМБМК АЖ-дан алынған және қызмет берушінің электрондық-цифрлық қолтаңбасымен қол қойылған деректерді қамтиды: «Азаматтарға арналған үкімет» мемлекеттік корпорациясы» комерциалық емес акционерлік қоғамның Жамбыл обласы бойынша филиалының Мойынқұм аудандық тіркеу және жер кадастры бөлімі
*штрих-код содержит данные, полученные из ИС ЕГКН и подписанные электронно-цифровой подписью услугодателя: Отдел Мойынқумского района по регистрации и земельному кадастру филиала некоммерческого акционерного общества «Государственная корпорация «Правительство для граждан» по жамбылской области



Жер учаскесіне арналған акт № 2025-8010853

Акт на земельный участок № 2025-8010853

1. Жер учаскесінің кадастрлық нөмірі/ Кадастровый номер земельного участка	06:093:059:137
2. Жер учаскесінің мекенжайы, мекенжайдың тіркеу коды* Адрес земельного участка, регистрационный код адреса *	Жамбыл обл., Мойынқұм ауд. (аумағынан) обл. Жамбылская, р-н Мойынқумский (на территории)
3. Жер учаскесіне құқық түрі Вид право на земельный участок	уақытша өтеулі ұзақ мерзімді жер пайдалану временное возмездное долгосрочное землепользование
4. Жалға алудың аяқталу мерзімі мен күні ** Срок и дата окончания аренды **	49 жыл 49 лет
5. Жер учаскесінің алаңы, гектар*** Площадь земельного участка, гектар***	147.1974 147.1974
6. Жердің санаты Категория земель	Өнеркәсіп, көлік, байланыс жері, ғарыш қызметі, қорғаныс, ұлттық қауіпсіздік, ядролық қауіпсіздік аймағы мұқтажына арналған жер және ауыл шаруашылығына арналмаған өзге де жер Земли промышленности, транспорта, связи, для нужд космической деятельности, обороны, национальной безопасности, зоны ядерной безопасности и иного несельскохозяйственного назначения
7. Жер учаскесінің нысаналы мақсаты**** Елді мекендегі функционалды аймақ (бар болса)***** Целевое назначение земельного участка**** Функциональная зона в населенном пункте (при наличии)*****	жолдың құрылысын жүргізу үшін, Басқа для строительства подъездного пути , Иная
8. Жер учаскесін пайдаланудағы шектеулер мен ауыртпалықтар Ограничения в использовании и обременения земельного участка	- -
9. Бөлінуі (бөлінеді/бөлінбейді) Делимость (делимый/неделимый)	Бөлінетін Делимый

Ескертпе / Примечание:

* Мекенжайдың тіркеу коды болған жағдайда көрсетіледі/Регистрационный код адреса указывается при наличии.


** Аяқталу мерзімі мен күні уақытша жер пайдалану кезінде көрсетіледі/Срок и дата окончания указывается при временном землепользовании.

*** Қосымша жер учаскесінің үлесі бар болған жағдайда көрсетіледі/Дополнительно указывается доля площади земельного участка при наличии.

**** Қосымша жеке қосалқы шаруашылық жүргізу үшін берілетін жер учаскесінің телімінің түрі көрсетіледі/В случае предоставления для ведения личного подсобного хозяйства, указывается вид надела земельного участка.

***** Жергілікті атқарушы органның шешіміне сәйкес елді мекендер жерлеріндегі функционалды аймақ/Функциональная зона на землях населенных пунктов согласно решения местного исполнительного органа.

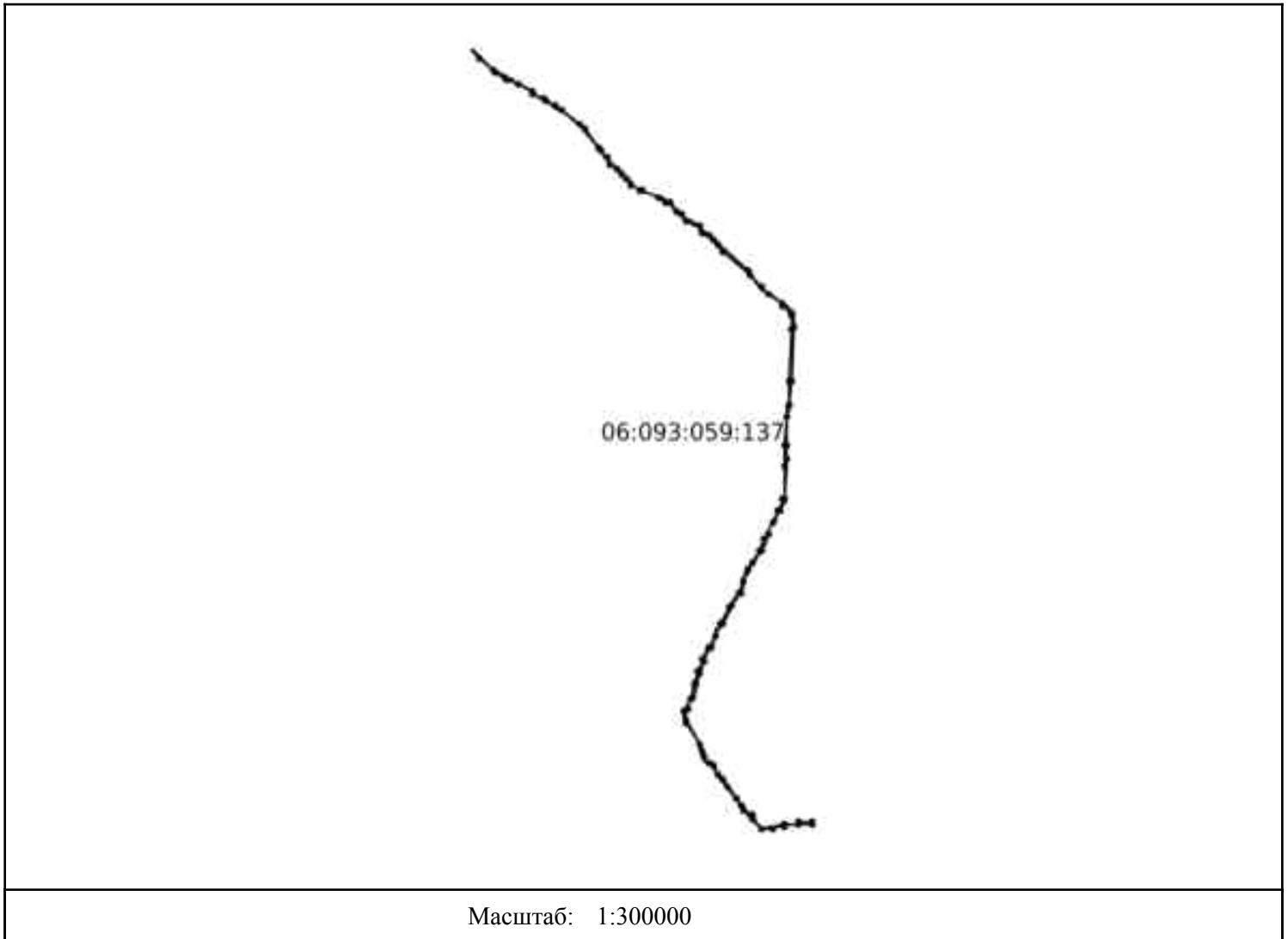
Осы құжат «Электрондық құжат және электрондық цифрлық қолтаңба туралы» 2003 жылғы 7 қаңтардағы N 370-II ҚРЗ 1 бабына сәйкес қағаз жеткізгіштегі құжатпен бірдей. Данный документ согласно пункту 1 статьи 370-II ЗРК от 7 января 2003 года «Об электронном документе и электронной цифровой подписи» равнозначен документу на бумажном носителе.



*штрих-код ЖМБМК АЖ-дан алынған және қызмет берушінің электрондық-цифрлық қолтаңбасымен қол қойылған деректерді қамтиды: «Азаматтарға арналған үкімет» мемлекеттік корпорациясы» коммерциалық емес акционерлік қоғамның Жамбыл обласы бойынша филиалының Мойынқұм аудандық тіркеу және жер кадастры бөлімі

*штрих-код содержит данные, полученные из ИС ЕГКН и подписанные электронно-цифровой подписью услугодателя: Отдел Мойынқумского района по регистрации и земельному кадастру филиала некоммерческого акционерного общества «Государственная корпорация «Правительство для граждан» по жамбылской области


Жер учаскесінің жоспары*
План земельного участка*



Сызықтардың өлшемін шығару
Выноска мер линий

Бұрылысты нүктелердің № № поворотных точек	Сызықтардың өлшемі Меры линий
Жылжымайтын мүліктің бірыңғай мемлекеттік кадастры ақпараттық жүйесінің жария кадастрлық картасында көрсетілген координаттар жүйесіндегі сызықтардың өлшемдері Меры линий в системе координат, указанной в публичной кадастровой карте информационной системы единого государственного кадастра недвижимости	
1-2	20.04
2-3	13.0
3-4	25.40
4-5	63.45
5-6	17.25


Осы құжат «Электрондық құжат және электрондық цифрлық қолтаңба туралы» 2003 жылғы 7 қаңтардағы N 370-ІІ ҚРЗ 1 бабына сәйкес қағаз жеткізгіштегі құжатпен бірдей. Данный документ согласно пункту 1 статьи 370-ІІ ЗРК от 7 января 2003 года «Об электронном документе и электронной цифровой подписи» равнозначен документу на бумажном носителе.



*штрих-код ЖМБМК АЖ-дан алынған және қызмет берушінің электрондық-цифрлық қолтаңбасымен қол қойылған деректерді қамтиды: «Азаматтарға арналған үкімет» мемлекеттік корпорациясы» коммерциялық емес акционерлік қоғамның Жамбыл обласы бойынша филиалының Мойынқұм аудандық тіркеу және жер кадастры бөлімі
*штрих-код содержит данные, полученные из ИС ЕГКН и подписанные электронно-цифровой подписью услугодателя: Отдел Мойынқумского района по регистрации и земельному кадастру филиала некоммерческого акционерного общества «Государственная корпорация «Правительство для граждан» по жамбылской области

6-7	63.78
7-8	12.84
8-9	12.84
9-10	12.84
10-11	12.84
11-12	12.84
12-13	12.84
13-14	12.84
14-15	12.84
15-16	12.84
16-17	12.84
17-18	298.46
18-19	2.57
19-20	2.45
20-21	5.70
21-22	13.03
22-23	13.03
23-24	13.0
24-25	42.52
25-26	281.96
26-27	198.67
27-28	65.85
28-29	19.89
29-30	19.89
30-31	19.89
31-32	260.37
32-33	30.54
33-34	30.54
34-35	30.53
35-36	30.54
36-37	85.69
37-38	169.49
38-39	0.0
39-40	72.47


Осы құжат «Электрондық құжат және электрондық цифрлық қолтаңба туралы» 2003 жылғы 7 қаңтардағы N 370-II ҚРЗ 1 бабына сәйкес қағаз жеткізгіштегі құжатпен бірдей. Данный документ согласно пункту 1 статьи 370-II ЗРК от 7 января 2003 года «Об электронном документе и электронной цифровой подписи» равнозначен документу на бумажном носителе.



*штрих-код ЖМБМК АЖ-дан алынған және қызмет берушінің электрондық-цифрлық қолтаңбасымен қол қойылған деректерді қамтиды: «Азаматтарға арналған үкімет» мемлекеттік корпорациясы» коммерциялық емес акционерлік қоғамның Жамбыл обласы бойынша филиалының Мойынқұм аудандық тіркеу және жер кадастры бөлімі
*штрих-код содержит данные, полученные из ИС ЕГКН и подписанные электронно-цифровой подписью услугодателя: Отдел Мойынқумского района по регистрации и земельному кадастру филиала некоммерческого акционерного общества «Государственная корпорация «Правительство для граждан» по жамбылской области

40-41	35.24
41-42	7.44
42-43	7.44
43-44	7.45
44-45	7.44
45-46	7.45
46-47	7.45
47-48	7.44
48-49	7.44
49-50	7.45
50-51	7.44
51-52	174.11
52-53	91.56
53-54	31.15
54-55	31.15
55-56	31.15
56-57	31.15
57-58	260.37
58-59	20.70
59-60	20.70
60-61	20.70
61-62	79.71
62-63	347.19
63-64	10.85
64-65	10.85
65-66	10.85
66-67	10.85
67-68	78.57
68-69	14.15
69-70	14.15
70-71	14.15
71-72	14.15
72-73	14.15
73-74	14.15


Осы құжат «Электрондық құжат және электрондық цифрлық қолтаңба туралы» 2003 жылғы 7 қаңтардағы N 370-II ҚРЗ 1 бабына сәйкес қағаз жеткізгіштегі құжатпен бірдей. Данный документ согласно пункту 1 статьи 370-II ЗРК от 7 января 2003 года «Об электронном документе и электронной цифровой подписи» равнозначен документу на бумажном носителе.



*штрих-код ЖМБМК АЖ-дан алынған және қызмет берушінің электрондық-цифрлық қолтаңбасымен қол қойылған деректерді қамтиды: «Азаматтарға арналған үкімет» мемлекеттік корпорациясы» коммерциялық емес акционерлік қоғамның Жамбыл обласы бойынша филиалының Мойынқұм аудандық тіркеу және жер кадастры бөлімі
*штрих-код содержит данные, полученные из ИС ЕГКН и подписанные электронно-цифровой подписью услугодателя: Отдел Мойынқумского района по регистрации и земельному кадастру филиала некоммерческого акционерного общества «Государственная корпорация «Правительство для граждан» по жамбылской области

74-75	309.16
75-76	13.42
76-77	13.42
77-78	13.42
78-79	13.42
79-80	13.42
80-81	13.42
81-82	13.42
82-83	13.42
83-84	13.42
84-1	13.42
85-86	32.07
86-87	38.85
87-88	58.19
88-89	32.07
89-85	32.07
90-91	18.01
91-92	8.96
92-93	8.96
93-94	8.96
94-95	8.96
95-96	8.96
96-97	8.96
97-98	8.96
98-99	8.96
99-100	8.96
100-101	212.36
101-102	27.92
102-103	90.36
103-104	38.86
104-105	38.86
105-106	38.85
106-107	38.85
107-108	38.85


Осы құжат «Электрондық құжат және электрондық цифрлық қолтаңба туралы» 2003 жылғы 7 қаңтардағы N 370-II ҚРЗ 1 бабына сәйкес қағаз жеткізгіштегі құжатпен бірдей. Данный документ согласно пункту 1 статьи 370-II ЗРК от 7 января 2003 года «Об электронном документе и электронной цифровой подписи» равнозначен документу на бумажном носителе.



*штрих-код ЖМБМК АЖ-дан алынған және қызмет берушінің электрондық-цифрлық қолтаңбасымен қол қойылған деректерді қамтиды: «Азаматтарға арналған үкімет» мемлекеттік корпорациясы» коммерциялық емес акционерлік қоғамның Жамбыл обласы бойынша филиалының Мойынқұм аудандық тіркеу және жер кадастры бөлімі
*штрих-код содержит данные, полученные из ИС ЕГКН и подписанные электронно-цифровой подписью услугодателя: Отдел Мойынқумского района по регистрации и земельному кадастру филиала некоммерческого акционерного общества «Государственная корпорация «Правительство для граждан» по жамбылской области

108-109	38.85
109-110	38.86
110-111	38.85
111-112	38.85
112-113	0.29
113-114	36.41
114-115	36.41
115-116	36.41
116-117	36.41
117-118	36.41
118-119	36.41
119-120	36.41
120-121	36.41
121-122	36.41
122-123	36.41
123-124	383.06
124-125	31.03
125-126	234.96
126-127	28.71
127-128	28.71
128-129	206.38
129-130	34.76
130-131	34.76
131-132	157.16
132-133	32.38
133-134	32.38
134-135	32.38
135-136	32.38
136-137	134.10
137-138	34.09
138-139	34.08
139-140	198.33
140-141	18.71
141-142	18.71

Осы құжат «Электрондық құжат және электрондық цифрлық қолтаңба туралы» 2003 жылғы 7 қаңтардағы N 370-II ҚРЗ 1 бабына сәйкес қағаз жеткізгіштегі құжатпен бірдей. Данный документ согласно пункту 1 статьи 370-II ЗРК от 7 января 2003 года «Об электронном документе и электронной цифровой подписи» равнозначен документу на бумажном носителе.




*штрих-код ЖМБМК АЖ-дан алынған және қызмет берушінің электрондық-цифрлық қолтаңбасымен қол қойылған деректерді қамтиды: «Азаматтарға арналған үкімет» мемлекеттік корпорациясы» коммерциялық емес акционерлік қоғамның Жамбыл обласы бойынша филиалының Мойынқұм аудандық тіркеу және жер кадастры бөлімі

*штрих-код содержит данные, полученные из ИС ЕГКН и подписанные электронно-цифровой подписью услугодателя: Отдел Мойынқумского района по регистрации и земельному кадастру филиала некоммерческого акционерного общества «Государственная корпорация «Правительство для граждан» по жамбылской области

142-143	18.71
143-144	18.71
144-145	18.71
145-146	18.71
146-147	18.71
147-148	215.82
148-149	27.14
149-150	27.14
150-151	78.16
151-152	15.03
152-153	15.03
153-154	15.03
154-155	15.04
155-156	15.03
156-157	15.03
157-158	15.03
158-159	15.04
159-160	15.03
160-161	15.03
161-162	15.03
162-163	15.03
163-164	15.03
164-165	63.55
165-166	34.85
166-167	34.85
167-168	34.85
168-169	34.85
169-170	34.85
170-171	97.47
171-172	14.55
172-173	14.55
173-174	14.55
174-175	14.55
175-176	14.55


Осы құжат «Электрондық құжат және электрондық цифрлық қолтаңба туралы» 2003 жылғы 7 қаңтардағы N 370-ІІ ҚРЗ 1 бабына сәйкес қағаз жеткізгіштегі құжатпен бірдей. Данный документ согласно пункту 1 статьи 370-ІІ ЗРК от 7 января 2003 года «Об электронном документе и электронной цифровой подписи» равнозначен документу на бумажном носителе.



*штрих-код ЖМБМК АЖ-дан алынған және қызмет берушінің электрондық-цифрлық қолтаңбасымен қол қойылған деректерді қамтиды: «Азаматтарға арналған үкімет» мемлекеттік корпорациясы» коммерциялық емес акционерлік қоғамның Жамбыл обласы бойынша филиалының Мойынқұм аудандық тіркеу және жер кадастры бөлімі
*штрих-код содержит данные, полученные из ИС ЕГКН и подписанные электронно-цифровой подписью услугодателя: Отдел Мойынқумского района по регистрации и земельному кадастру филиала некоммерческого акционерного общества «Государственная корпорация «Правительство для граждан» по жамбылской области

176-177	14.55
177-178	14.55
178-179	933.90
179-180	16.53
180-181	16.53
181-182	16.53
182-183	16.53
183-184	16.53
184-185	16.53
185-186	16.53
186-187	16.53
187-188	16.53
188-189	16.53
189-190	104.23
190-191	15.73
191-192	15.73
192-193	15.73
193-194	15.54
194-195	15.54
195-196	15.54
196-197	15.54
197-198	15.54
198-199	15.54
199-200	15.54
200-201	15.54
201-202	15.54
202-203	15.54
203-204	15.54
204-205	15.54
205-206	8.22
206-207	14.84
207-208	14.84
208-209	14.84
209-210	14.84

Осы құжат «Электрондық құжат және электрондық цифрлық қолтаңба туралы» 2003 жылғы 7 қаңтардағы N 370-II ҚРЗ 1 бабына сәйкес қағаз жеткізгіштегі құжатпен бірдей. Данный документ согласно пункту 1 статьи 370-II ЗРК от 7 января 2003 года «Об электронном документе и электронной цифровой подписи» равнозначен документу на бумажном носителе.




*штрих-код ЖМБМК АЖ-дан алынған және қызмет берушінің электрондық-цифрлық қолтаңбасымен қол қойылған деректерді қамтиды: «Азаматтарға арналған үкімет» мемлекеттік корпорациясы» коммерциялық емес акционерлік қоғамның Жамбыл обласы бойынша филиалының Мойынқұм аудандық тіркеу және жер кадастры бөлімі

*штрих-код содержит данные, полученные из ИС ЕГКН и подписанные электронно-цифровой подписью услугодателя: Отдел Мойынқумского района по регистрации и земельному кадастру филиала некоммерческого акционерного общества «Государственная корпорация «Правительство для граждан» по жамбылской области

210-211	14.84
211-212	14.84
212-213	7.48
213-214	18.39
214-215	18.39
215-216	18.39
216-217	18.39
217-218	18.39
218-219	18.39
219-220	208.46
220-221	26.40
221-222	26.40
222-223	81.74
223-224	25.89
224-225	25.89
225-226	25.90
226-227	25.89
227-228	25.89
228-229	25.89
229-230	25.89
230-231	237.42
231-232	49.22
232-233	49.22
233-234	46.68
234-235	263.43
235-236	12.92
236-237	12.92
237-238	12.92
238-239	12.92
239-240	12.92
240-241	120.57
241-242	25.26
242-243	25.26
243-244	25.26

Осы құжат «Электрондық құжат және электрондық цифрлық қолтаңба туралы» 2003 жылғы 7 қаңтардағы N 370-II ҚРЗ 1 бабына сәйкес қағаз жеткізгіштегі құжатпен бірдей. Данный документ согласно пункту 1 статьи 370-II ЗРК от 7 января 2003 года «Об электронном документе и электронной цифровой подписи» равнозначен документу на бумажном носителе.




*штрих-код ЖМБМК АЖ-дан алынған және қызмет берушінің электрондық-цифрлық қолтаңбасымен қол қойылған деректерді қамтиды: «Азаматтарға арналған үкімет» мемлекеттік корпорациясы» коммерциялық емес акционерлік қоғамның Жамбыл обласы бойынша филиалының Мойынқұм аудандық тіркеу және жер кадастры бөлімі

*штрих-код содержит данные, полученные из ИС ЕГКН и подписанные электронно-цифровой подписью услугодателя: Отдел Мойынқумского района по регистрации и земельному кадастру филиала некоммерческого акционерного общества «Государственная корпорация «Правительство для граждан» по жамбылской области

244-245	25.26
245-246	25.26
246-247	25.26
247-248	25.26
248-249	25.26
249-250	1.04
250-251	19.90
251-252	19.91
252-253	19.90
253-254	19.90
254-255	19.90
255-256	279.22
256-257	22.84
257-258	22.84
258-259	22.84
259-260	22.84
260-261	1.16
261-262	18.73
262-263	18.73
263-264	18.73
264-265	18.73
265-266	18.73
266-267	45.29
267-268	19.40
268-269	19.40
269-270	19.40
270-271	19.40
271-272	19.40
272-273	19.40
273-274	93.89
274-275	18.42
275-276	18.42
276-277	18.42
277-278	18.42

Осы құжат «Электрондық құжат және электрондық цифрлық қолтаңба туралы» 2003 жылғы 7 қаңтардағы N 370-ІІ ҚРЗ 1 бабына сәйкес қағаз жеткізгіштегі құжатпен бірдей. Данный документ согласно пункту 1 статьи 370-ІІ ЗРК от 7 января 2003 года «Об электронном документе и электронной цифровой подписи» равнозначен документу на бумажном носителе.




*штрих-код ЖМБМК АЖ-дан алынған және қызмет берушінің электрондық-цифрлық қолтаңбасымен қол қойылған деректерді қамтиды: «Азаматтарға арналған үкімет» мемлекеттік корпорациясы» коммерциялық қоғамның Жамбыл обласы бойынша филиалының Мойынқұм аудандық тіркеу және жер кадастры бөлімі

*штрих-код содержит данные, полученные из ИС ЕГКН и подписанные электронно-цифровой подписью услугодателя: Отдел Мойынқумского района по регистрации и земельному кадастру филиала некоммерческого акционерного общества «Государственная корпорация «Правительство для граждан» по жамбылской области

278-279	18.42
279-280	125.16
280-281	13.11
281-282	13.11
282-283	13.11
283-284	13.11
284-285	13.11
285-286	13.11
286-287	13.11
287-288	37.79
288-289	15.16
289-290	15.16
290-291	15.16
291-292	15.16
292-293	15.16
293-294	15.16
294-295	15.16
295-296	15.16
296-297	15.16
297-298	15.16
298-299	15.16
299-300	15.16
300-301	15.16
301-302	15.16
302-303	15.16
303-304	15.16
304-305	15.16
305-306	33.27
306-307	13.90
307-308	13.89
308-309	13.89
309-310	13.89
310-311	13.89
311-312	13.89

Осы құжат «Электрондық құжат және электрондық цифрлық қолтаңба туралы» 2003 жылғы 7 қаңтардағы N 370-ІІ ҚРЗ 1 бабына сәйкес қағаз жеткізгіштегі құжатпен бірдей. Данный документ согласно пункту 1 статьи 370-ІІ ЗРК от 7 января 2003 года «Об электронном документе и электронной цифровой подписи» равнозначен документу на бумажном носителе.




*штрих-код ЖМБМК АЖ-дан алынған және қызмет берушінің электрондық-цифрлық қолтаңбасымен қол қойылған деректерді қамтиды: «Азаматтарға арналған үкімет» мемлекеттік корпорациясы» коммерциялық емес акционерлік қоғамның Жамбыл обласы бойынша филиалының Мойынқұм аудандық тіркеу және жер кадастры бөлімі

*штрих-код содержит данные, полученные из ИС ЕГКН и подписанные электронно-цифровой подписью услугодателя: Отдел Мойынқумского района по регистрации и земельному кадастру филиала некоммерческого акционерного общества «Государственная корпорация «Правительство для граждан» по жамбылской области

312-313	13.89
313-314	13.89
314-315	13.89
315-316	701.97
316-317	25.12
317-318	25.11
318-319	25.11
319-320	25.11
320-321	25.11
321-322	25.11
322-323	115.62
323-324	14.13
324-325	14.13
325-326	14.13
326-327	14.13
327-328	14.13
328-329	1.10
329-330	13.42
330-331	13.42
331-332	13.42
332-333	13.42
333-334	13.42
334-335	13.42
335-336	13.42
336-337	147.26
337-338	23.83
338-339	23.83
339-340	23.83
340-341	23.83
341-342	23.83
342-343	0.47
343-344	27.52
344-345	27.52
345-346	27.52


Осы құжат «Электрондық құжат және электрондық цифрлық қолтаңба туралы» 2003 жылғы 7 қаңтардағы N 370-II ҚРЗ 1 бабына сәйкес қағаз жеткізгіштегі құжатпен бірдей. Данный документ согласно пункту 1 статьи 370-II ЗРК от 7 января 2003 года «Об электронном документе и электронной цифровой подписи» равнозначен документу на бумажном носителе.



*штрих-код ЖМБМК АЖ-дан алынған және қызмет берушінің электрондық-цифрлық қолтаңбасымен қол қойылған деректерді қамтиды: «Азаматтарға арналған үкімет» мемлекеттік корпорациясы» коммерциялық емес акционерлік қоғамның Жамбыл обласы бойынша филиалының Мойынқұм аудандық тіркеу және жер кадастры бөлімі
*штрих-код содержит данные, полученные из ИС ЕГКН и подписанные электронно-цифровой подписью услугодателя: Отдел Мойынқумского района по регистрации и земельному кадастру филиала некоммерческого акционерного общества «Государственная корпорация «Правительство для граждан» по жамбылской области

346-347	47.12
347-348	18.83
348-349	18.83
349-350	18.83
350-351	18.83
351-352	18.83
352-353	18.83
353-354	62.59
354-355	16.47
355-356	16.48
356-357	16.48
357-358	16.47
358-359	16.48
359-360	0.83
360-361	1.10
361-362	0.59
362-363	14.65
363-364	14.65
364-365	14.65
365-366	14.65
366-367	14.65
367-368	14.65
368-369	14.65
369-370	14.65
370-371	14.65
371-372	14.65
372-373	14.65
373-374	90.98
374-375	17.62
375-376	17.62
376-377	17.62
377-378	17.62
378-379	17.62
379-380	17.62


Осы құжат «Электрондық құжат және электрондық цифрлық қолтаңба туралы» 2003 жылғы 7 қаңтардағы N 370-II ҚРЗ 1 бабына сәйкес қағаз жеткізгіштегі құжатпен бірдей. Данный документ согласно пункту 1 статьи 370-II ЗРК от 7 января 2003 года «Об электронном документе и электронной цифровой подписи» равнозначен документу на бумажном носителе.



*штрих-код ЖМБМК АЖ-дан алынған және қызмет берушінің электрондық-цифрлық қолтаңбасымен қол қойылған деректерді қамтиды: «Азаматтарға арналған үкімет» мемлекеттік корпорациясы» коммерциялық емес акционерлік қоғамның Жамбыл обласы бойынша филиалының Мойынқұм аудандық тіркеу және жер кадастры бөлімі
*штрих-код содержит данные, полученные из ИС ЕГКН и подписанные электронно-цифровой подписью услугодателя: Отдел Мойынқумского района по регистрации и земельному кадастру филиала некоммерческого акционерного общества «Государственная корпорация «Правительство для граждан» по жамбылской области

380-381	45.19
381-382	23.97
382-383	23.97
383-384	23.97
384-385	107.94
385-386	17.61
386-387	17.61
387-388	17.61
388-389	17.61
389-390	17.61
390-391	17.61
391-392	17.61
392-393	37.24
393-394	0.01
394-395	75.12
395-396	0.01
396-397	17.57
397-398	17.57
398-399	17.57
399-400	17.57
400-401	17.57
401-402	107.94
402-403	23.03
403-404	23.03
404-405	23.03
405-406	45.19
406-407	19.09
407-408	19.09
408-409	19.09
409-410	19.09
410-411	19.09
411-412	19.09
412-413	90.99
413-414	12.48

Осы құжат «Электрондық құжат және электрондық цифрлық қолтаңба туралы» 2003 жылғы 7 қаңтардағы N 370-II ҚРЗ 1 бабына сәйкес қағаз жеткізгіштегі құжатпен бірдей. Данный документ согласно пункту 1 статьи 370-II ЗРК от 7 января 2003 года «Об электронном документе и электронной цифровой подписи» равнозначен документу на бумажном носителе.




*штрих-код ЖМБМК АЖ-дан алынған және қызмет берушінің электрондық-цифрлық қолтаңбасымен қол қойылған деректерді қамтиды: «Азаматтарға арналған үкімет» мемлекеттік корпорациясы» коммерциялық емес акционерлік қоғамның Жамбыл обласы бойынша филиалының Мойынқұм аудандық тіркеу және жер кадастры бөлімі

*штрих-код содержит данные, полученные из ИС ЕГКН и подписанные электронно-цифровой подписью услугодателя: Отдел Мойынқумского района по регистрации и земельному кадастру филиала некоммерческого акционерного общества «Государственная корпорация «Правительство для граждан» по жамбылской области

414-415	12.48
415-416	12.48
416-417	12.48
417-418	12.48
418-419	12.48
419-420	12.48
420-421	12.48
421-422	12.48
422-423	12.48
423-424	12.48
424-425	0.50
425-426	1.11
426-427	0.92
427-428	18.21
428-429	18.21
429-430	18.21
430-431	18.21
431-432	18.21
432-433	62.59
433-434	17.48
434-435	17.48
435-436	17.48
436-437	17.48
437-438	17.48
438-439	17.48
439-440	17.49
440-441	47.12
441-442	26.44
442-443	26.44
443-444	26.44
444-445	0.47
445-446	24.80
446-447	24.80
447-448	24.81

Осы құжат «Электрондық құжат және электрондық цифрлық қолтаңба туралы» 2003 жылғы 7 қаңтардағы N 370-II ҚРЗ 1 бабына сәйкес қағаз жеткізгіштегі құжатпен бірдей. Данный документ согласно пункту 1 статьи 370-II ЗРК от 7 января 2003 года «Об электронном документе и электронной цифровой подписи» равнозначен документу на бумажном носителе.




*штрих-код ЖМБМК АЖ-дан алынған және қызмет берушінің электрондық-цифрлық қолтаңбасымен қол қойылған деректерді қамтиды: «Азаматтарға арналған үкімет» мемлекеттік корпорациясы» коммерциялық емес акционерлік қоғамның Жамбыл обласы бойынша филиалының Мойынқұм аудандық тіркеу және жер кадастры бөлімі

*штрих-код содержит данные, полученные из ИС ЕГКН и подписанные электронно-цифровой подписью услугодателя: Отдел Мойынқумского района по регистрации и земельному кадастру филиала некоммерческого акционерного общества «Государственная корпорация «Правительство для граждан» по жамбылской области

448-449	24.80
449-450	24.81
450-451	147.26
451-452	15.34
452-453	15.34
453-454	15.34
454-455	15.34
455-456	15.34
456-457	15.34
457-458	15.34
458-459	1.10
459-460	12.36
460-461	12.36
461-462	12.36
462-463	12.36
463-464	12.36
464-465	115.62
465-466	24.12
466-467	24.12
467-468	24.12
468-469	24.12
469-470	24.12
470-471	24.12
471-472	701.98
472-473	15.88
473-474	15.88
474-475	15.88
475-476	15.88
476-477	15.88
477-478	15.88
478-479	15.88
479-480	15.88
480-481	15.88
481-482	33.27

Осы құжат «Электрондық құжат және электрондық цифрлық қолтаңба туралы» 2003 жылғы 7 қаңтардағы N 370-II ҚРЗ 1 бабына сәйкес қағаз жеткізгіштегі құжатпен бірдей. Данный документ согласно пункту 1 статьи 370-II ЗРК от 7 января 2003 года «Об электронном документе и электронной цифровой подписи» равнозначен документу на бумажном носителе.




*штрих-код ЖМБМК АЖ-дан алынған және қызмет берушінің электрондық-цифрлық қолтаңбасымен қол қойылған деректерді қамтиды: «Азаматтарға арналған үкімет» мемлекеттік корпорациясы» коммерциялық емес акционерлік қоғамның Жамбыл обласы бойынша филиалының Мойынқұм аудандық тіркеу және жер кадастры бөлімі

*штрих-код содержит данные, полученные из ИС ЕГКН и подписанные электронно-цифровой подписью услугодателя: Отдел Мойынқумского района по регистрации и земельному кадастру филиала некоммерческого акционерного общества «Государственная корпорация «Правительство для граждан» по жамбылской области

482-483	14.09
483-484	14.09
484-485	14.09
485-486	14.10
486-487	14.10
487-488	14.09
488-489	14.09
489-490	14.10
490-491	14.09
491-492	14.09
492-493	14.09
493-494	14.09
494-495	14.10
495-496	14.10
496-497	14.09
497-498	14.10
498-499	37.79
499-500	14.98
500-501	14.98
501-502	14.98
502-503	14.98
503-504	14.98
504-505	14.98
505-506	14.98
506-507	125.16
507-508	19.95
508-509	19.95
509-510	19.95
510-511	19.95
511-512	19.95
512-513	93.89
513-514	17.91
514-515	17.91
515-516	17.91

Осы құжат «Электрондық құжат және электрондық цифрлық қолтаңба туралы» 2003 жылғы 7 қаңтардағы N 370-ІІ ҚРЗ 1 бабына сәйкес қағаз жеткізгіштегі құжатпен бірдей. Данный документ согласно пункту 1 статьи 370-ІІ ЗРК от 7 января 2003 года «Об электронном документе и электронной цифровой подписи» равнозначен документу на бумажном носителе.




*штрих-код ЖМБМК АЖ-дан алынған және қызмет берушінің электрондық-цифрлық қолтаңбасымен қол қойылған деректерді қамтиды: «Азаматтарға арналған үкімет» мемлекеттік корпорациясы» коммерциялық емес акционерлік қоғамның Жамбыл обласы бойынша филиалының Мойынқұм аудандық тіркеу және жер кадастры бөлімі

*штрих-код содержит данные, полученные из ИС ЕГКН и подписанные электронно-цифровой подписью услугодателя: Отдел Мойынқумского района по регистрации и земельному кадастру филиала некоммерческого акционерного общества «Государственная корпорация «Правительство для граждан» по жамбылской области

516-517	17.91
517-518	17.91
518-519	17.91
519-520	45.29
520-521	19.83
521-522	19.83
522-523	19.83
523-524	19.83
524-525	19.83
525-526	1.16
526-527	21.94
527-528	21.94
528-529	21.94
529-530	21.94
530-531	279.22
531-532	18.37
532-533	18.37
533-534	18.38
534-535	18.37
535-536	18.37
536-537	1.04
537-538	26.29
538-539	26.29
539-540	26.29
540-541	26.29
541-542	26.29
542-543	26.29
543-544	26.29
544-545	26.29
545-546	120.57
546-547	14.13
547-548	14.13
548-549	14.13
549-550	14.13

Осы құжат «Электрондық құжат және электрондық цифрлық қолтаңба туралы» 2003 жылғы 7 қаңтардағы N 370-II ҚРЗ 1 бабына сәйкес қағаз жеткізгіштегі құжатпен бірдей. Данный документ согласно пункту 1 статьи 370-II ЗРК от 7 января 2003 года «Об электронном документе и электронной цифровой подписи» равнозначен документу на бумажном носителе.




*штрих-код ЖМБМК АЖ-дан алынған және қызмет берушінің электрондық-цифрлық қолтаңбасымен қол қойылған деректерді қамтиды: «Азаматтарға арналған үкімет» мемлекеттік корпорациясы» коммерциялық емес акционерлік қоғамның Жамбыл обласы бойынша филиалының Мойынқұм аудандық тіркеу және жер кадастры бөлімі

*штрих-код содержит данные, полученные из ИС ЕГКН и подписанные электронно-цифровой подписью услугодателя: Отдел Мойынқумского района по регистрации и земельному кадастру филиала некоммерческого акционерного общества «Государственная корпорация «Правительство для граждан» по жамбылской области

550-551	310.11
551-552	34.03
552-553	34.03
553-554	29.60
554-555	237.42
555-556	26.95
556-557	26.95
557-558	26.95
558-559	26.95
559-560	26.95
560-561	26.95
561-562	26.95
562-563	81.74
563-564	27.48
564-565	27.48
565-566	208.46
566-567	16.98
567-568	16.97
568-569	16.98
569-570	16.98
570-571	16.98
571-572	16.98
572-573	7.48
573-574	14.54
574-575	14.54
575-576	14.54
576-577	14.54
577-578	14.54
578-579	14.54
579-580	14.54
580-581	8.22
581-582	14.84
582-583	14.84
583-584	14.84

Осы құжат «Электрондық құжат және электрондық цифрлық қолтаңба туралы» 2003 жылғы 7 қаңтардағы N 370-II ҚРЗ 1 бабына сәйкес қағаз жеткізгіштегі құжатпен бірдей. Данный документ согласно пункту 1 статьи 370-II ЗРК от 7 января 2003 года «Об электронном документе и электронной цифровой подписи» равнозначен документу на бумажном носителе.




*штрих-код ЖМБМК АЖ-дан алынған және қызмет берушінің электрондық-цифрлық қолтаңбасымен қол қойылған деректерді қамтиды: «Азаматтарға арналған үкімет» мемлекеттік корпорациясы» коммерциялық емес акционерлік қоғамның Жамбыл обласы бойынша филиалының Мойынқұм аудандық тіркеу және жер кадастры бөлімі

*штрих-код содержит данные, полученные из ИС ЕГКН и подписанные электронно-цифровой подписью услугодателя: Отдел Мойынқумского района по регистрации и земельному кадастру филиала некоммерческого акционерного общества «Государственная корпорация «Правительство для граждан» по жамбылской области

584-585	14.84
585-586	14.84
586-587	14.84
587-588	14.84
588-589	14.84
589-590	14.84
590-591	14.84
591-592	14.84
592-593	13.76
593-594	13.76
594-595	13.76
595-596	104.23
596-597	16.63
597-598	16.63
598-599	16.63
599-600	16.63
600-601	16.63
601-602	16.63
602-603	16.63
603-604	16.63
604-605	16.63
605-606	934.01
606-607	14.55
607-608	14.55
608-609	14.55
609-610	14.55
610-611	14.55
611-612	14.55
612-613	14.55
613-614	14.55
614-615	97.47
615-616	34.16
616-617	34.16
617-618	34.16

Осы құжат «Электрондық құжат және электрондық цифрлық қолтаңба туралы» 2003 жылғы 7 қаңтардағы N 370-II ҚРЗ 1 бабына сәйкес қағаз жеткізгіштегі құжатпен бірдей. Данный документ согласно пункту 1 статьи 370-II ЗРК от 7 января 2003 года «Об электронном документе и электронной цифровой подписи» равнозначен документу на бумажном носителе.




*штрих-код ЖМБМК АЖ-дан алынған және қызмет берушінің электрондық-цифрлық қолтаңбасымен қол қойылған деректерді қамтиды: «Азаматтарға арналған үкімет» мемлекеттік корпорациясы» коммерциялық емес акционерлік қоғамның Жамбыл обласы бойынша филиалының Мойынқұм аудандық тіркеу және жер кадастры бөлімі

*штрих-код содержит данные, полученные из ИС ЕГКН и подписанные электронно-цифровой подписью услугодателя: Отдел Мойынқумского района по регистрации и земельному кадастру филиала некоммерческого акционерного общества «Государственная корпорация «Правительство для граждан» по жамбылской области

618-619	34.16
619-620	34.16
620-621	63.54
621-622	14.25
622-623	14.25
623-624	14.25
624-625	14.25
625-626	14.25
626-627	14.25
627-628	14.25
628-629	14.25
629-630	14.25
630-631	14.25
631-632	14.25
632-633	14.25
633-634	78.16
634-635	26.60
635-636	26.60
636-637	215.82
637-638	19.46
638-639	19.46
639-640	19.46
640-641	19.46
641-642	19.44
642-643	39.32
643-644	105.89
644-645	97.93
645-646	34.78
646-647	34.77
647-648	134.10
648-649	31.74
649-650	31.74
650-651	31.74
651-652	31.74

Осы құжат «Электрондық құжат және электрондық цифрлық қолтаңба туралы» 2003 жылғы 7 қаңтардағы N 370-II ҚРЗ 1 бабына сәйкес қағаз жеткізгіштегі құжатпен бірдей. Данный документ согласно пункту 1 статьи 370-II ЗРК от 7 января 2003 года «Об электронном документе и электронной цифровой подписи» равнозначен документу на бумажном носителе.




*штрих-код ЖМБМК АЖ-дан алынған және қызмет берушінің электрондық-цифрлық қолтаңбасымен қол қойылған деректерді қамтиды: «Азаматтарға арналған үкімет» мемлекеттік корпорациясы» коммерциялық емес акционерлік қоғамның Жамбыл обласы бойынша филиалының Мойынқұм аудандық тіркеу және жер кадастры бөлімі

*штрих-код содержит данные, полученные из ИС ЕГКН и подписанные электронно-цифровой подписью услугодателя: Отдел Мойынқумского района по регистрации и земельному кадастру филиала некоммерческого акционерного общества «Государственная корпорация «Правительство для граждан» по жамбылской области

652-653	35.53
653-654	122.83
654-655	923.41
655-656	58.67
656-657	32.37
657-658	32.37
658-659	32.37
659-660	32.37
660-661	32.37
661-662	293.27
662-663	88.43
663-90	560.72
664-665	38.28
665-666	74.26
666-667	38.42
667-668	38.42
668-669	10.18
669-670	23.28
670-671	16.26
671-672	16.25
672-673	16.26
673-674	44.26
674-675	14.27
675-676	14.27
676-677	14.27
677-678	14.27
678-679	14.27
679-680	14.27
680-681	0.44
681-682	14.42
682-683	14.42
683-684	14.42
684-685	14.42
685-686	14.42

Осы құжат «Электрондық құжат және электрондық цифрлық қолтаңба туралы» 2003 жылғы 7 қаңтардағы N 370-II ҚРЗ 1 бабына сәйкес қағаз жеткізгіштегі құжатпен бірдей. Данный документ согласно пункту 1 статьи 370-II ЗРК от 7 января 2003 года «Об электронном документе и электронной цифровой подписи» равнозначен документу на бумажном носителе.




*штрих-код ЖМБМК АЖ-дан алынған және қызмет берушінің электрондық-цифрлық қолтаңбасымен қол қойылған деректерді қамтиды: «Азаматтарға арналған үкімет» мемлекеттік корпорациясы» коммерциялық емес акционерлік қоғамның Жамбыл обласы бойынша филиалының Мойынқұм аудандық тіркеу және жер кадастры бөлімі

*штрих-код содержит данные, полученные из ИС ЕГКН и подписанные электронно-цифровой подписью услугодателя: Отдел Мойынқумского района по регистрации и земельному кадастру филиала некоммерческого акционерного общества «Государственная корпорация «Правительство для граждан» по жамбылской области

686-687	14.42
687-688	14.42
688-689	14.42
689-690	14.42
690-691	14.42
691-692	14.42
692-693	120.78
693-694	84.09
694-695	18.31
695-696	18.32
696-697	18.31
697-698	18.32
698-699	18.31
699-700	142.35
700-701	17.84
701-702	17.84
702-703	17.84
703-704	17.84
704-705	17.84
705-706	17.84
706-707	17.84
707-708	17.84
708-709	61.48
709-710	35.75
710-711	18.48
711-712	18.48
712-713	18.48
713-714	18.48
714-715	18.48
715-716	18.48
716-717	18.48
717-718	18.48
718-719	18.48
719-720	142.35


Осы құжат «Электрондық құжат және электрондық цифрлық қолтаңба туралы» 2003 жылғы 7 қаңтардағы N 370-ІІ ҚРЗ 1 бабына сәйкес қағаз жеткізгіштегі құжатпен бірдей. Данный документ согласно пункту 1 статьи 370-ІІ ЗРК от 7 января 2003 года «Об электронном документе и электронной цифровой подписи» равнозначен документу на бумажном носителе.



*штрих-код ЖМБМК АЖ-дан алынған және қызмет берушінің электрондық-цифрлық қолтаңбасымен қол қойылған деректерді қамтиды: «Азаматтарға арналған үкімет» мемлекеттік корпорациясы» коммерциялық емес акционерлік қоғамның Жамбыл обласы бойынша филиалының Мойынқұм аудандық тіркеу және жер кадастры бөлімі
*штрих-код содержит данные, полученные из ИС ЕГКН и подписанные электронно-цифровой подписью услугодателя: Отдел Мойынқумского района по регистрации и земельному кадастру филиала некоммерческого акционерного общества «Государственная корпорация «Правительство для граждан» по жамбылской области

720-721	16.91
721-722	16.91
722-723	16.91
723-724	16.91
724-725	16.91
725-726	79.91
726-727	124.96
727-728	15.10
728-729	15.10
729-730	15.10
730-731	15.10
731-732	15.10
732-733	15.10
733-734	15.10
734-735	15.10
735-736	15.10
736-737	15.10
737-738	15.10
738-739	15.10
739-740	0.44
740-741	12.49
741-742	12.49
742-743	12.49
743-744	12.49
744-745	12.49
745-746	12.49
746-747	44.26
747-748	17.61
748-749	17.61
749-750	17.61
750-751	23.28
751-752	31.10
752-753	31.10
753-754	23.50

Осы құжат «Электрондық құжат және электрондық цифрлық қолтаңба туралы» 2003 жылғы 7 қаңтардағы N 370-II ҚРЗ 1 бабына сәйкес қағаз жеткізгіштегі құжатпен бірдей. Данный документ согласно пункту 1 статьи 370-II ЗРК от 7 января 2003 года «Об электронном документе и электронной цифровой подписи» равнозначен документу на бумажном носителе.




*штрих-код ЖМБМК АЖ-дан алынған және қызмет берушінің электрондық-цифрлық қолтаңбасымен қол қойылған деректерді қамтиды: «Азаматтарға арналған үкімет» мемлекеттік корпорациясы» коммерциялық емес акционерлік қоғамның Жамбыл обласы бойынша филиалының Мойынқұм аудандық тіркеу және жер кадастры бөлімі

*штрих-код содержит данные, полученные из ИС ЕГКН и подписанные электронно-цифровой подписью услугодателя: Отдел Мойынқумского района по регистрации и земельному кадастру филиала некоммерческого акционерного общества «Государственная корпорация «Правительство для граждан» по жамбылской области

754-664	23.50
755-756	61.33
756-757	0.01
757-758	34.17
758-759	18.88
759-760	18.88
760-761	18.87
761-762	18.88
762-763	18.88
763-764	18.88
764-765	18.88
765-766	18.88
766-767	18.88
767-768	315.43
768-769	30.28
769-770	30.28
770-771	30.28
771-772	324.24
772-773	27.97
773-774	27.97
774-775	27.97
775-776	46.31
776-777	19.11
777-778	19.11
778-779	19.11
779-780	19.11
780-781	125.36
781-782	19.60
782-783	19.60
783-784	32.27
784-785	14.72
785-786	14.72
786-787	14.72
787-788	14.72

Осы құжат «Электрондық құжат және электрондық цифрлық қолтаңба туралы» 2003 жылғы 7 қаңтардағы N 370-II ҚРЗ 1 бабына сәйкес қағаз жеткізгіштегі құжатпен бірдей. Данный документ согласно пункту 1 статьи 370-II ЗРК от 7 января 2003 года «Об электронном документе и электронной цифровой подписи» равнозначен документу на бумажном носителе.




*штрих-код ЖМБМК АЖ-дан алынған және қызмет берушінің электрондық-цифрлық қолтаңбасымен қол қойылған деректерді қамтиды: «Азаматтарға арналған үкімет» мемлекеттік корпорациясы» коммерциялық емес акционерлік қоғамның Жамбыл обласы бойынша филиалының Мойынқұм аудандық тіркеу және жер кадастры бөлімі

*штрих-код содержит данные, полученные из ИС ЕГКН и подписанные электронно-цифровой подписью услугодателя: Отдел Мойынқумского района по регистрации и земельному кадастру филиала некоммерческого акционерного общества «Государственная корпорация «Правительство для граждан» по жамбылской области

788-789	14.72
789-790	14.72
790-791	14.72
791-792	14.72
792-793	1175.73
793-794	26.27
794-795	26.27
795-796	20.20
796-797	20.20
797-798	130.68
798-799	21.02
799-800	21.02
800-801	17.35
801-802	17.35
802-803	455.58
803-804	1030.80
804-805	27.94
805-806	27.94
806-807	27.94
807-808	27.94
808-809	27.94
809-810	27.94
810-811	141.37
811-812	27.70
812-813	27.70
813-814	27.70
814-815	27.70
815-816	27.70
816-817	800.25
817-818	1876.37
818-819	65.02
819-820	27.95
820-821	27.95
821-822	0.07


Осы құжат «Электрондық құжат және электрондық цифрлық қолтаңба туралы» 2003 жылғы 7 қаңтардағы N 370-II ҚРЗ 1 бабына сәйкес қағаз жеткізгіштегі құжатпен бірдей. Данный документ согласно пункту 1 статьи 370-II ЗРК от 7 января 2003 года «Об электронном документе и электронной цифровой подписи» равнозначен документу на бумажном носителе.



*штрих-код ЖМБМК АЖ-дан алынған және қызмет берушінің электрондық-цифрлық қолтаңбасымен қол қойылған деректерді қамтиды: «Азаматтарға арналған үкімет» мемлекеттік корпорациясы» коммерциялық емес акционерлік қоғамның Жамбыл обласы бойынша филиалының Мойынқұм аудандық тіркеу және жер кадастры бөлімі
*штрих-код содержит данные, полученные из ИС ЕГКН и подписанные электронно-цифровой подписью услугодателя: Отдел Мойынқумского района по регистрации и земельному кадастру филиала некоммерческого акционерного общества «Государственная корпорация «Правительство для граждан» по жамбылской области

822-823	114.51
823-824	25.59
824-825	25.59
825-826	25.59
826-827	25.59
827-828	25.59
828-829	25.59
829-830	25.59
830-831	25.59
831-832	25.59
832-833	25.59
833-834	30.81
834-835	19.44
835-836	19.43
836-837	19.43
837-838	19.44
838-839	19.44
839-840	19.44
840-841	19.44
841-842	19.44
842-843	19.43
843-844	19.44
844-845	19.43
845-846	19.44
846-847	19.43
847-848	19.43
848-849	118.68
849-850	26.45
850-851	26.45
851-852	26.45
852-853	26.45
853-854	26.45
854-855	649.44
855-856	109.68

Осы құжат «Электрондық құжат және электрондық цифрлық қолтаңба туралы» 2003 жылғы 7 қаңтардағы N 370-ІІ ҚРЗ 1 бабына сәйкес қағаз жеткізгіштегі құжатпен бірдей. Данный документ согласно пункту 1 статьи 370-ІІ ЗРК от 7 января 2003 года «Об электронном документе и электронной цифровой подписи» равнозначен документу на бумажном носителе.




*штрих-код ЖМБМК АЖ-дан алынған және қызмет берушінің электрондық-цифрлық қолтаңбасымен қол қойылған деректерді қамтиды: «Азаматтарға арналған үкімет» мемлекеттік корпорациясы» коммерциялық емес акционерлік қоғамның Жамбыл обласы бойынша филиалының Мойынқұм аудандық тіркеу және жер кадастры бөлімі

*штрих-код содержит данные, полученные из ИС ЕГКН и подписанные электронно-цифровой подписью услугодателя: Отдел Мойынқумского района по регистрации и земельному кадастру филиала некоммерческого акционерного общества «Государственная корпорация «Правительство для граждан» по жамбылской области

856-857	26.14
857-858	26.14
858-859	26.14
859-860	26.15
860-861	26.14
861-862	26.14
862-863	26.14
863-864	26.14
864-865	26.14
865-866	26.15
866-867	593.31
867-868	23.53
868-869	23.53
869-870	23.53
870-871	23.53
871-872	23.53
872-873	23.53
873-874	1174.53
874-875	26.80
875-876	26.80
876-877	26.80
877-878	26.80
878-879	26.80
879-880	26.80
880-881	26.80
881-882	26.80
882-883	38.78
883-884	27.80
884-885	27.80
885-886	27.80
886-887	27.80
887-888	19.21
888-889	26.71
889-890	26.71


Осы құжат «Электрондық құжат және электрондық цифрлық қолтаңба туралы» 2003 жылғы 7 қаңтардағы N 370-ІІ ҚРЗ 1 бабына сәйкес қағаз жеткізгіштегі құжатпен бірдей. Данный документ согласно пункту 1 статьи 370-ІІ ЗРК от 7 января 2003 года «Об электронном документе и электронной цифровой подписи» равнозначен документу на бумажном носителе.



*штрих-код ЖМБМК АЖ-дан алынған және қызмет берушінің электрондық-цифрлық қолтаңбасымен қол қойылған деректерді қамтиды: «Азаматтарға арналған үкімет» мемлекеттік корпорациясы» коммерциялық емес акционерлік қоғамның Жамбыл обласы бойынша филиалының Мойынқұм аудандық тіркеу және жер кадастры бөлімі
*штрих-код содержит данные, полученные из ИС ЕГКН и подписанные электронно-цифровой подписью услугодателя: Отдел Мойынқумского района по регистрации и земельному кадастру филиала некоммерческого акционерного общества «Государственная корпорация «Правительство для граждан» по жамбылской области

890-891	26.71
891-892	26.71
892-893	26.71
893-894	26.71
894-895	26.71
895-896	26.71
896-897	77.49
897-898	18.88
898-899	18.88
899-900	18.88
900-901	26.70
901-902	18.78
902-903	18.78
903-904	18.78
904-905	18.78
905-906	18.78
906-907	18.78
907-908	18.78
908-909	18.78
909-910	18.78
910-911	18.78
911-912	18.78
912-913	23.28
913-914	14.19
914-915	14.19
915-916	14.19
916-917	14.19
917-918	14.19
918-919	14.19
919-920	17.99
920-921	14.75
921-922	14.75
922-923	14.75
923-924	14.75

Осы құжат «Электрондық құжат және электрондық цифрлық қолтаңба туралы» 2003 жылғы 7 қаңтардағы N 370-II ҚРЗ 1 бабына сәйкес қағаз жеткізгіштегі құжатпен бірдей. Данный документ согласно пункту 1 статьи 370-II ЗРК от 7 января 2003 года «Об электронном документе и электронной цифровой подписи» равнозначен документу на бумажном носителе.




*штрих-код ЖМБМК АЖ-дан алынған және қызмет берушінің электрондық-цифрлық қолтаңбасымен қол қойылған деректерді қамтиды: «Азаматтарға арналған үкімет» мемлекеттік корпорациясы» коммерциялық емес акционерлік қоғамның Жамбыл обласы бойынша филиалының Мойынқұм аудандық тіркеу және жер кадастры бөлімі

*штрих-код содержит данные, полученные из ИС ЕГКН и подписанные электронно-цифровой подписью услугодателя: Отдел Мойынқумского района по регистрации и земельному кадастру филиала некоммерческого акционерного общества «Государственная корпорация «Правительство для граждан» по жамбылской области

924-925	14.75
925-926	14.75
926-927	14.75
927-928	14.75
928-929	14.75
929-930	14.75
930-931	525.66
931-932	37.42
932-933	37.43
933-934	37.42
934-935	37.42
935-936	37.43
936-937	37.43
937-938	37.42
938-939	247.54
939-940	15.15
940-941	15.15
941-942	15.15
942-943	15.15
943-944	15.15
944-945	15.15
945-946	15.15
946-947	15.15
947-948	23.15
948-949	14.27
949-950	14.27
950-951	14.27
951-952	14.27
952-953	14.27
953-954	14.27
954-955	14.27
955-956	14.27
956-957	14.27
957-958	42.61

Осы құжат «Электрондық құжат және электрондық цифрлық қолтаңба туралы» 2003 жылғы 7 қаңтардағы N 370-ІІ ҚРЗ 1 бабына сәйкес қағаз жеткізгіштегі құжатпен бірдей. Данный документ согласно пункту 1 статьи 370-ІІ ЗРК от 7 января 2003 года «Об электронном документе и электронной цифровой подписи» равнозначен документу на бумажном носителе.




*штрих-код ЖМБМК АЖ-дан алынған және қызмет берушінің электрондық-цифрлық қолтаңбасымен қол қойылған деректерді қамтиды: «Азаматтарға арналған үкімет» мемлекеттік корпорациясы» коммерциялық емес акционерлік қоғамның Жамбыл обласы бойынша филиалының Мойынқұм аудандық тіркеу және жер кадастры бөлімі

*штрих-код содержит данные, полученные из ИС ЕГКН и подписанные электронно-цифровой подписью услугодателя: Отдел Мойынқумского района по регистрации и земельному кадастру филиала некоммерческого акционерного общества «Государственная корпорация «Правительство для граждан» по жамбылской области

958-959	35.17
959-960	23.13
960-961	23.14
961-962	152.26
962-963	111.06
963-964	18.16
964-965	18.16
965-966	18.16
966-967	18.16
967-968	18.16
968-969	18.16
969-970	18.16
970-971	18.16
971-972	650.73
972-973	19.93
973-974	19.93
974-975	19.93
975-976	19.93
976-977	313.03
977-978	19.66
978-979	19.66
979-980	19.66
980-981	19.66
981-982	19.66
982-983	19.66
983-984	19.66
984-985	19.66
985-986	19.66
986-987	19.66
987-988	19.66
988-989	19.66
989-990	19.66
990-991	25.0
991-992	19.09

Осы құжат «Электрондық құжат және электрондық цифрлық қолтаңба туралы» 2003 жылғы 7 қаңтардағы N 370-ІІ ҚРЗ 1 бабына сәйкес қағаз жеткізгіштегі құжатпен бірдей. Данный документ согласно пункту 1 статьи 370-ІІ ЗРК от 7 января 2003 года «Об электронном документе и электронной цифровой подписи» равнозначен документу на бумажном носителе.




*штрих-код ЖМБМК АЖ-дан алынған және қызмет берушінің электрондық-цифрлық қолтаңбасымен қол қойылған деректерді қамтиды: «Азаматтарға арналған үкімет» мемлекеттік корпорациясы» коммерциялық емес акционерлік қоғамның Жамбыл обласы бойынша филиалының Мойынқұм аудандық тіркеу және жер кадастры бөлімі

*штрих-код содержит данные, полученные из ИС ЕГКН и подписанные электронно-цифровой подписью услугодателя: Отдел Мойынқумского района по регистрации и земельному кадастру филиала некоммерческого акционерного общества «Государственная корпорация «Правительство для граждан» по жамбылской области

992-993	19.09
993-994	19.09
994-995	19.09
995-996	94.66
996-997	132.29
997-998	81.41
998-999	23.77
999-1000	23.77
1000-1001	23.77
1001-1002	23.77
1002-1003	23.77
1003-1004	23.77
1004-1005	73.27
1005-1006	267.42
1006-1007	23.16
1007-1008	23.16
1008-1009	23.16
1009-1010	23.16
1010-1011	25.90
1011-1012	25.90
1012-1013	25.90
1013-1014	25.90
1014-1015	25.89
1015-1016	25.90
1016-1017	25.90
1017-1018	322.53
1018-1019	35.72
1019-1020	35.71
1020-1021	35.71
1021-1022	35.71
1022-1023	834.51
1023-1024	54.18
1024-1025	27.31
1025-1026	27.31


Осы құжат «Электрондық құжат және электрондық цифрлық қолтаңба туралы» 2003 жылғы 7 қаңтардағы N 370-ІІ ҚРЗ 1 бабына сәйкес қағаз жеткізгіштегі құжатпен бірдей. Данный документ согласно пункту 1 статьи 370-ІІ ЗРК от 7 января 2003 года «Об электронном документе и электронной цифровой подписи» равнозначен документу на бумажном носителе.



*штрих-код ЖМБМК АЖ-дан алынған және қызмет берушінің электрондық-цифрлық қолтаңбасымен қол қойылған деректерді қамтиды: «Азаматтарға арналған үкімет» мемлекеттік корпорациясы» коммерциялық емес акционерлік қоғамның Жамбыл обласы бойынша филиалының Мойынқұм аудандық тіркеу және жер кадастры бөлімі
*штрих-код содержит данные, полученные из ИС ЕГКН и подписанные электронно-цифровой подписью услугодателя: Отдел Мойынқумского района по регистрации и земельному кадастру филиала некоммерческого акционерного общества «Государственная корпорация «Правительство для граждан» по жамбылской области

1026-1027	27.31
1027-1028	27.31
1028-1029	27.31
1029-1030	27.31
1030-1031	27.31
1031-1032	27.31
1032-1033	830.68
1033-1034	16.53
1034-1035	16.53
1035-1036	16.53
1036-1037	16.53
1037-1038	16.53
1038-1039	176.46
1039-1040	16.59
1040-1041	16.59
1041-1042	16.60
1042-1043	16.59
1043-1044	16.59
1044-1045	283.19
1045-1046	18.54
1046-1047	18.54
1047-1048	18.54
1048-1049	18.54
1049-1050	18.54
1050-1051	18.54
1051-1052	51.86
1052-1053	17.81
1053-1054	17.81
1054-1055	17.81
1055-1056	386.82
1056-1057	19.42
1057-1058	19.42
1058-1059	19.42
1059-1060	314.33

Осы құжат «Электрондық құжат және электрондық цифрлық қолтаңба туралы» 2003 жылғы 7 қаңтардағы N 370-II ҚРЗ 1 бабына сәйкес қағаз жеткізгіштегі құжатпен бірдей. Данный документ согласно пункту 1 статьи 370-II ЗРК от 7 января 2003 года «Об электронном документе и электронной цифровой подписи» равнозначен документу на бумажном носителе.




*штрих-код ЖМБМК АЖ-дан алынған және қызмет берушінің электрондық-цифрлық қолтаңбасымен қол қойылған деректерді қамтиды: «Азаматтарға арналған үкімет» мемлекеттік корпорациясы» коммерциялық емес акционерлік қоғамның Жамбыл обласы бойынша филиалының Мойынқұм аудандық тіркеу және жер кадастры бөлімі

*штрих-код содержит данные, полученные из ИС ЕГКН и подписанные электронно-цифровой подписью услугодателя: Отдел Мойынқумского района по регистрации и земельному кадастру филиала некоммерческого акционерного общества «Государственная корпорация «Правительство для граждан» по жамбылской области

1060-1061	18.10
1061-1062	18.10
1062-1063	18.10
1063-1064	176.36
1064-1065	197.50
1065-1066	13.44
1066-1067	13.44
1067-1068	13.44
1068-1069	274.45
1069-1070	18.30
1070-1071	18.30
1071-1072	18.30
1072-1073	18.30
1073-1074	18.29
1074-1075	18.30
1075-1076	18.30
1076-1077	169.32
1077-1078	19.54
1078-1079	19.54
1079-1080	19.54
1080-1081	19.54
1081-1082	19.54
1082-1083	7.31
1083-1084	19.13
1084-1085	19.12
1085-1086	19.12
1086-1087	19.12
1087-1088	19.12
1088-1089	19.13
1089-1090	19.12
1090-1091	19.12
1091-1092	718.80
1092-1093	27.09
1093-1094	27.09

Осы құжат «Электрондық құжат және электрондық цифрлық қолтаңба туралы» 2003 жылғы 7 қаңтардағы N 370-ІІ ҚРЗ 1 бабына сәйкес қағаз жеткізгіштегі құжатпен бірдей. Данный документ согласно пункту 1 статьи 370-ІІ ЗРК от 7 января 2003 года «Об электронном документе и электронной цифровой подписи» равнозначен документу на бумажном носителе.




*штрих-код ЖМБМК АЖ-дан алынған және қызмет берушінің электрондық-цифрлық қолтаңбасымен қол қойылған деректерді қамтиды: «Азаматтарға арналған үкімет» мемлекеттік корпорациясы» коммерциялық емес акционерлік қоғамның Жамбыл обласы бойынша филиалының Мойынқұм аудандық тіркеу және жер кадастры бөлімі

*штрих-код содержит данные, полученные из ИС ЕГКН и подписанные электронно-цифровой подписью услугодателя: Отдел Мойынқумского района по регистрации и земельному кадастру филиала некоммерческого акционерного общества «Государственная корпорация «Правительство для граждан» по жамбылской области

1094-1095	27.09
1095-1096	27.09
1096-1097	27.09
1097-1098	27.09
1098-1099	27.09
1099-1100	27.09
1100-1101	27.09
1101-1102	27.09
1102-1103	141.13
1103-1104	40.0
1104-1105	141.13
1105-1106	26.03
1106-1107	26.03
1107-1108	26.03
1108-1109	26.03
1109-1110	26.03
1110-1111	26.03
1111-1112	26.03
1112-1113	26.03
1113-1114	26.03
1114-1115	26.03
1115-1116	718.80
1116-1117	17.65
1117-1118	17.65
1118-1119	17.65
1119-1120	17.65
1120-1121	17.65
1121-1122	17.65
1122-1123	17.65
1123-1124	17.65
1124-1125	7.31
1125-1126	17.64
1126-1127	17.64
1127-1128	17.64

Осы құжат «Электрондық құжат және электрондық цифрлық қолтаңба туралы» 2003 жылғы 7 қаңтардағы N 370-II ҚРЗ 1 бабына сәйкес қағаз жеткізгіштегі құжатпен бірдей. Данный документ согласно пункту 1 статьи 370-II ЗРК от 7 января 2003 года «Об электронном документе и электронной цифровой подписи» равнозначен документу на бумажном носителе.




*штрих-код ЖМБМК АЖ-дан алынған және қызмет берушінің электрондық-цифрлық қолтаңбасымен қол қойылған деректерді қамтиды: «Азаматтарға арналған үкімет» мемлекеттік корпорациясы» коммерциялық емес акционерлік қоғамның Жамбыл обласы бойынша филиалының Мойынқұм аудандық тіркеу және жер кадастры бөлімі

*штрих-код содержит данные, полученные из ИС ЕГКН и подписанные электронно-цифровой подписью услугодателя: Отдел Мойынқумского района по регистрации и земельному кадастру филиала некоммерческого акционерного общества «Государственная корпорация «Правительство для граждан» по жамбылской области

1128-1129	17.64
1129-1130	17.64
1130-1131	17.64
1131-1132	169.32
1132-1133	16.89
1133-1134	16.89
1134-1135	16.89
1135-1136	16.89
1136-1137	16.89
1137-1138	16.89
1138-1139	16.89
1139-1140	274.45
1140-1141	14.57
1141-1142	14.56
1142-1143	14.56
1143-1144	210.24
1144-1145	163.61
1145-1146	19.60
1146-1147	19.61
1147-1148	19.60
1148-1149	314.33
1149-1150	27.98
1150-1151	27.98
1151-1152	386.82
1152-1153	16.44
1153-1154	16.44
1154-1155	16.44
1155-1156	51.86
1156-1157	20.08
1157-1158	20.08
1158-1159	20.08
1159-1160	20.08
1160-1161	20.08
1161-1162	20.08

Осы құжат «Электрондық құжат және электрондық цифрлық қолтаңба туралы» 2003 жылғы 7 қаңтардағы N 370-ІІ ҚРЗ 1 бабына сәйкес қағаз жеткізгіштегі құжатпен бірдей. Данный документ согласно пункту 1 статьи 370-ІІ ЗРК от 7 января 2003 года «Об электронном документе и электронной цифровой подписи» равнозначен документу на бумажном носителе.




*штрих-код ЖМБМК АЖ-дан алынған және қызмет берушінің электрондық-цифрлық қолтаңбасымен қол қойылған деректерді қамтиды: «Азаматтарға арналған үкімет» мемлекеттік корпорациясы» коммерциялық емес акционерлік қоғамның Жамбыл обласы бойынша филиалының Мойынқұм аудандық тіркеу және жер кадастры бөлімі

*штрих-код содержит данные, полученные из ИС ЕГКН и подписанные электронно-цифровой подписью услугодателя: Отдел Мойынқумского района по регистрации и земельному кадастру филиала некоммерческого акционерного общества «Государственная корпорация «Правительство для граждан» по жамбылской области

1162-1163	283.19
1163-1164	19.15
1164-1165	19.15
1165-1166	19.15
1166-1167	19.15
1167-1168	176.46
1168-1169	17.90
1169-1170	17.90
1170-1171	17.90
1171-1172	17.90
1172-1173	17.90
1173-1174	830.68
1174-1175	27.31
1175-1176	27.31
1176-1177	27.31
1177-1178	27.31
1178-1179	27.31
1179-1180	27.31
1180-1181	27.31
1181-1182	27.31
1182-1183	897.65
1183-1184	36.44
1184-1185	36.44
1185-1186	36.44
1186-1187	36.44
1187-1188	322.53
1188-1189	24.50
1189-1190	24.50
1190-1191	24.50
1191-1192	24.50
1192-1193	24.50
1193-1194	23.45
1194-1195	23.45
1195-1196	23.45

Осы құжат «Электрондық құжат және электрондық цифрлық қолтаңба туралы» 2003 жылғы 7 қаңтардағы N 370-ІІ ҚРЗ 1 бабына сәйкес қағаз жеткізгіштегі құжатпен бірдей. Данный документ согласно пункту 1 статьи 370-ІІ ЗРК от 7 января 2003 года «Об электронном документе и электронной цифровой подписи» равнозначен документу на бумажном носителе.




*штрих-код ЖМБМК АЖ-дан алынған және қызмет берушінің электрондық-цифрлық қолтаңбасымен қол қойылған деректерді қамтиды: «Азаматтарға арналған үкімет» мемлекеттік корпорациясы» коммерциялық емес акционерлік қоғамның Жамбыл обласы бойынша филиалының Мойынқұм аудандық тіркеу және жер кадастры бөлімі

*штрих-код содержит данные, полученные из ИС ЕГКН и подписанные электронно-цифровой подписью услугодателя: Отдел Мойынқумского района по регистрации и земельному кадастру филиала некоммерческого акционерного общества «Государственная корпорация «Правительство для граждан» по жамбылской области

1196-1197	23.45
1197-1198	23.45
1198-1199	23.45
1199-1200	273.28
1200-1201	67.41
1201-1202	24.74
1202-1203	24.74
1203-1204	24.74
1204-1205	24.74
1205-1206	24.74
1206-1207	24.74
1207-1208	117.95
1208-1209	51.91
1209-1210	138.50
1210-1211	16.54
1211-1212	16.54
1212-1213	16.54
1213-1214	16.54
1214-1215	16.54
1215-1216	25.0
1216-1217	18.15
1217-1218	18.15
1218-1219	18.15
1219-1220	18.15
1220-1221	18.15
1221-1222	18.15
1222-1223	18.15
1223-1224	18.15
1224-1225	18.15
1225-1226	18.15
1226-1227	18.15
1227-1228	18.15
1228-1229	18.15
1229-1230	313.03

Осы құжат «Электрондық құжат және электрондық цифрлық қолтаңба туралы» 2003 жылғы 7 қаңтардағы N 370-II ҚРЗ 1 бабына сәйкес қағаз жеткізгіштегі құжатпен бірдей. Данный документ согласно пункту 1 статьи 370-II ЗРК от 7 января 2003 года «Об электронном документе и электронной цифровой подписи» равнозначен документу на бумажном носителе.




*штрих-код ЖМБМК АЖ-дан алынған және қызмет берушінің электрондық-цифрлық қолтаңбасымен қол қойылған деректерді қамтиды: «Азаматтарға арналған үкімет» мемлекеттік корпорациясы» коммерциялық емес акционерлік қоғамның Жамбыл обласы бойынша филиалының Мойынқұм аудандық тіркеу және жер кадастры бөлімі

*штрих-код содержит данные, полученные из ИС ЕГКН и подписанные электронно-цифровой подписью услугодателя: Отдел Мойынқумского района по регистрации и земельному кадастру филиала некоммерческого акционерного общества «Государственная корпорация «Правительство для граждан» по жамбылской области

1230-1231	18.40
1231-1232	18.40
1232-1233	18.40
1233-1234	18.40
1234-1235	650.73
1235-1236	19.67
1236-1237	19.67
1237-1238	19.67
1238-1239	19.67
1239-1240	19.67
1240-1241	19.67
1241-1242	19.67
1242-1243	19.67
1243-1244	86.27
1244-1245	177.05
1245-1246	22.23
1246-1247	22.23
1247-1248	12.83
1248-1249	64.96
1249-1250	14.68
1250-1251	14.68
1251-1252	14.68
1252-1253	14.68
1253-1254	14.68
1254-1255	14.68
1255-1256	14.68
1256-1257	14.68
1257-1258	14.68
1258-1259	14.68
1259-1260	23.15
1260-1261	13.25
1261-1262	13.25
1262-1263	13.25
1263-1264	13.25

Осы құжат «Электрондық құжат және электрондық цифрлық қолтаңба туралы» 2003 жылғы 7 қаңтардағы N 370-ІІ ҚРЗ 1 бабына сәйкес қағаз жеткізгіштегі құжатпен бірдей. Данный документ согласно пункту 1 статьи 370-ІІ ЗРК от 7 января 2003 года «Об электронном документе и электронной цифровой подписи» равнозначен документу на бумажном носителе.




*штрих-код ЖМБМК АЖ-дан алынған және қызмет берушінің электрондық-цифрлық қолтаңбасымен қол қойылған деректерді қамтиды: «Азаматтарға арналған үкімет» мемлекеттік корпорациясы» коммерциялық емес акционерлік қоғамның Жамбыл обласы бойынша филиалының Мойынқұм аудандық тіркеу және жер кадастры бөлімі

*штрих-код содержит данные, полученные из ИС ЕГКН и подписанные электронно-цифровой подписью услугодателя: Отдел Мойынқумского района по регистрации и земельному кадастру филиала некоммерческого акционерного общества «Государственная корпорация «Правительство для граждан» по жамбылской области

1264-1265	13.25
1265-1266	13.25
1266-1267	13.25
1267-1268	13.25
1268-1269	242.11
1269-1270	25.10
1270-1271	25.10
1271-1272	35.32
1272-1273	35.32
1273-1274	35.32
1274-1275	35.32
1275-1276	35.32
1276-1277	35.32
1277-1278	525.66
1278-1279	15.32
1279-1280	15.32
1280-1281	15.32
1281-1282	15.32
1282-1283	15.32
1283-1284	15.32
1284-1285	15.32
1285-1286	15.32
1286-1287	15.32
1287-1288	15.32
1288-1289	15.32
1289-1290	17.99
1290-1291	14.90
1291-1292	14.90
1292-1293	14.90
1293-1294	14.90
1294-1295	14.90
1295-1296	23.29
1296-1297	19.07
1297-1298	19.07

Осы құжат «Электрондық құжат және электрондық цифрлық қолтаңба туралы» 2003 жылғы 7 қаңтардағы N 370-ІІ ҚРЗ 1 бабына сәйкес қағаз жеткізгіштегі құжатпен бірдей. Данный документ согласно пункту 1 статьи 370-ІІ ЗРК от 7 января 2003 года «Об электронном документе и электронной цифровой подписи» равнозначен документу на бумажном носителе.




*штрих-код ЖМБМК АЖ-дан алынған және қызмет берушінің электрондық-цифрлық қолтаңбасымен қол қойылған деректерді қамтиды: «Азаматтарға арналған үкімет» мемлекеттік корпорациясы» коммерциялық емес акционерлік қоғамның Жамбыл обласы бойынша филиалының Мойынқұм аудандық тіркеу және жер кадастры бөлімі

*штрих-код содержит данные, полученные из ИС ЕГКН и подписанные электронно-цифровой подписью услугодателя: Отдел Мойынқумского района по регистрации и земельному кадастру филиала некоммерческого акционерного общества «Государственная корпорация «Правительство для граждан» по жамбылской области

1298-1299	19.07
1299-1300	19.07
1300-1301	19.07
1301-1302	19.07
1302-1303	19.07
1303-1304	19.07
1304-1305	19.07
1305-1306	19.07
1306-1307	26.70
1307-1308	15.34
1308-1309	15.34
1309-1310	15.34
1310-1311	15.34
1311-1312	53.16
1312-1313	27.71
1313-1314	27.71
1314-1315	27.71
1315-1316	27.71
1316-1317	27.72
1317-1318	27.71
1318-1319	27.71
1319-1320	27.72
1320-1321	27.71
1321-1322	19.21
1322-1323	23.15
1323-1324	23.15
1324-1325	23.15
1325-1326	23.15
1326-1327	23.15
1327-1328	38.78
1328-1329	25.75
1329-1330	25.75
1330-1331	25.75
1331-1332	25.75

Осы құжат «Электрондық құжат және электрондық цифрлық қолтаңба туралы» 2003 жылғы 7 қаңтардағы N 370-ІІ ҚРЗ 1 бабына сәйкес қағаз жеткізгіштегі құжатпен бірдей. Данный документ согласно пункту 1 статьи 370-ІІ ЗРК от 7 января 2003 года «Об электронном документе и электронной цифровой подписи» равнозначен документу на бумажном носителе.




*штрих-код ЖМБМК АЖ-дан алынған және қызмет берушінің электрондық-цифрлық қолтаңбасымен қол қойылған деректерді қамтиды: «Азаматтарға арналған үкімет» мемлекеттік корпорациясы» коммерциялық емес акционерлік қоғамның Жамбыл обласы бойынша филиалының Мойынқұм аудандық тіркеу және жер кадастры бөлімі

*штрих-код содержит данные, полученные из ИС ЕГКН и подписанные электронно-цифровой подписью услугодателя: Отдел Мойынқумского района по регистрации и земельному кадастру филиала некоммерческого акционерного общества «Государственная корпорация «Правительство для граждан» по жамбылской области

1332-1333	25.75
1333-1334	25.75
1334-1335	25.75
1335-1336	25.75
1336-1337	1174.53
1337-1338	24.49
1338-1339	24.49
1339-1340	24.49
1340-1341	24.49
1341-1342	24.49
1342-1343	24.49
1343-1344	593.31
1344-1345	27.91
1345-1346	27.91
1346-1347	27.91
1347-1348	27.91
1348-1349	27.91
1349-1350	27.91
1350-1351	27.91
1351-1352	27.91
1352-1353	27.91
1353-1354	167.19
1354-1355	591.93
1355-1356	27.53
1356-1357	27.53
1357-1358	27.53
1358-1359	27.53
1359-1360	27.53
1360-1361	118.68
1361-1362	19.65
1362-1363	19.65
1363-1364	19.65
1364-1365	19.65
1365-1366	19.65

Осы құжат «Электрондық құжат және электрондық цифрлық қолтаңба туралы» 2003 жылғы 7 қаңтардағы N 370-ІІ ҚРЗ 1 бабына сәйкес қағаз жеткізгіштегі құжатпен бірдей. Данный документ согласно пункту 1 статьи 370-ІІ ЗРК от 7 января 2003 года «Об электронном документе и электронной цифровой подписи» равнозначен документу на бумажном носителе.




*штрих-код ЖМБМК АЖ-дан алынған және қызмет берушінің электрондық-цифрлық қолтаңбасымен қол қойылған деректерді қамтиды: «Азаматтарға арналған үкімет» мемлекеттік корпорациясы» коммерциялық емес акционерлік қоғамның Жамбыл обласы бойынша филиалының Мойынқұм аудандық тіркеу және жер кадастры бөлімі

*штрих-код содержит данные, полученные из ИС ЕГКН и подписанные электронно-цифровой подписью услугодателя: Отдел Мойынқумского района по регистрации и земельному кадастру филиала некоммерческого акционерного общества «Государственная корпорация «Правительство для граждан» по жамбылской области

1366-1367	19.65
1367-1368	19.65
1368-1369	19.65
1369-1370	19.65
1370-1371	19.65
1371-1372	19.65
1372-1373	19.65
1373-1374	19.65
1374-1375	19.65
1375-1376	19.65
1376-1377	30.81
1377-1378	26.63
1378-1379	26.63
1379-1380	26.63
1380-1381	26.63
1381-1382	26.63
1382-1383	26.63
1383-1384	26.63
1384-1385	26.63
1385-1386	26.63
1386-1387	26.63
1387-1388	114.51
1388-1389	0.07
1389-1390	19.39
1390-1391	19.39
1391-1392	19.39
1392-1393	62.63
1393-1394	1867.83
1394-1395	811.18
1395-1396	24.03
1396-1397	24.03
1397-1398	24.03
1398-1399	24.03
1399-1400	24.03

Осы құжат «Электрондық құжат және электрондық цифрлық қолтаңба туралы» 2003 жылғы 7 қаңтардағы N 370-II ҚРЗ 1 бабына сәйкес қағаз жеткізгіштегі құжатпен бірдей. Данный документ согласно пункту 1 статьи 370-II ЗРК от 7 января 2003 года «Об электронном документе и электронной цифровой подписи» равнозначен документу на бумажном носителе.




*штрих-код ЖМБМК АЖ-дан алынған және қызмет берушінің электрондық-цифрлық қолтаңбасымен қол қойылған деректерді қамтиды: «Азаматтарға арналған үкімет» мемлекеттік корпорациясы» коммерциялық емес акционерлік қоғамның Жамбыл обласы бойынша филиалының Мойынқұм аудандық тіркеу және жер кадастры бөлімі

*штрих-код содержит данные, полученные из ИС ЕГКН и подписанные электронно-цифровой подписью услугодателя: Отдел Мойынқумского района по регистрации и земельному кадастру филиала некоммерческого акционерного общества «Государственная корпорация «Правительство для граждан» по жамбылской области

1400-1401	24.03
1401-1402	141.37
1402-1403	26.84
1403-1404	26.84
1404-1405	26.84
1405-1406	26.84
1406-1407	26.84
1407-1408	26.84
1408-1409	1001.49
1409-1410	484.90
1410-1411	16.67
1411-1412	16.67
1412-1413	20.20
1413-1414	20.20
1414-1415	130.68
1415-1416	21.02
1416-1417	21.02
1417-1418	27.34
1418-1419	27.34
1419-1420	1175.73
1420-1421	14.96
1421-1422	14.96
1422-1423	14.96
1423-1424	14.96
1424-1425	14.96
1425-1426	14.96
1426-1427	14.96
1427-1428	14.96
1428-1429	14.96
1429-1430	32.27
1430-1431	18.09
1431-1432	18.09
1432-1433	125.36
1433-1434	16.56

Осы құжат «Электрондық құжат және электрондық цифрлық қолтаңба туралы» 2003 жылғы 7 қаңтардағы N 370-ІІ ҚРЗ 1 бабына сәйкес қағаз жеткізгіштегі құжатпен бірдей. Данный документ согласно пункту 1 статьи 370-ІІ ЗРК от 7 января 2003 года «Об электронном документе и электронной цифровой подписи» равнозначен документу на бумажном носителе.



*штрих-код ЖМБМК АЖ-дан алынған және қызмет берушінің электрондық-цифрлық қолтаңбасымен қол қойылған деректерді қамтиды: «Азаматтарға арналған үкімет» мемлекеттік корпорациясы» коммерциялық емес акционерлік қоғамның Жамбыл обласы бойынша филиалының Мойынқұм аудандық тіркеу және жер кадастры бөлімі


*штрих-код содержит данные, полученные из ИС ЕГКН и подписанные электронно-цифровой подписью услугодателя: Отдел Мойынқумского района по регистрации и земельному кадастру филиала некоммерческого акционерного общества «Государственная корпорация «Правительство для граждан» по жамбылской области

1434-1435	16.56
1435-1436	16.56
1436-1437	16.56
1437-1438	16.56
1438-1439	46.31
1439-1440	26.87
1440-1441	26.87
1441-1442	26.87
1442-1443	324.23
1443-1444	30.89
1444-1445	30.90
1445-1446	30.90
1446-1447	315.43
1447-1448	18.08
1448-1449	18.08
1449-1450	18.08
1450-1451	18.08
1451-1452	18.08
1452-1453	18.08
1453-1454	18.08
1454-1455	18.08
1455-755	0.01

Бірыңғай мемлекеттік координаттар жүйесіндегі сызықтардың өлшемдері / Меры линий в единой государственной системе координат

1-2	20.04
2-3	13.0
3-4	25.40
4-5	63.45
5-6	17.25
6-7	63.78
7-8	12.84
8-9	12.84
9-10	12.84
10-11	12.84


Осы құжат «Электрондық құжат және электрондық цифрлық қолтаңба туралы» 2003 жылғы 7 қаңтардағы N 370-ІІ ҚРЗ 1 бабына сәйкес қағаз жеткізгіштегі құжатпен бірдей. Данный документ согласно пункту 1 статьи 370-ІІ ЗРК от 7 января 2003 года «Об электронном документе и электронной цифровой подписи» равнозначен документу на бумажном носителе.



*штрих-код ЖМБМК АЖ-дан алынған және қызмет берушінің электрондық-цифрлық қолтаңбасымен қол қойылған деректерді қамтиды: «Азаматтарға арналған үкімет» мемлекеттік корпорациясы» коммерциялық емес акционерлік қоғамның Жамбыл обласы бойынша филиалының Мойынқұм аудандық тіркеу және жер кадастры бөлімі
*штрих-код содержит данные, полученные из ИС ЕГКН и подписанные электронно-цифровой подписью услугодателя: Отдел Мойынқумского района по регистрации и земельному кадастру филиала некоммерческого акционерного общества «Государственная корпорация «Правительство для граждан» по жамбылской области

Бірыңғай мемлекеттік координаттар жүйесіндегі сызықтардың өлшемдері / Меры линий в единой государственной системе координат	
11-12	12.84
12-13	12.84
13-14	12.84
14-15	12.84
15-16	12.84
16-17	12.84
17-18	298.46
18-19	2.57
19-20	2.45
20-21	5.70
21-22	13.03
22-23	13.03
23-24	13.0
24-25	42.52
25-26	281.96
26-27	198.67
27-28	65.85
28-29	19.89
29-30	19.89
30-31	19.89
31-32	260.37
32-33	30.54
33-34	30.54
34-35	30.53
35-36	30.54
36-37	85.69
37-38	169.49
38-39	0.0
39-40	72.47
40-41	35.24
41-42	7.44
42-43	7.44

Осы құжат «Электрондық құжат және электрондық цифрлық қолтаңба туралы» 2003 жылғы 7 қаңтардағы N 370-ІІ ҚРЗ 1 бабына сәйкес қағаз жеткізгіштегі құжатпен бірдей. Данный документ согласно пункту 1 статьи 370-ІІ ЗРК от 7 января 2003 года «Об электронном документе и электронной цифровой подписи» равнозначен документу на бумажном носителе.




*штрих-код ЖМБМК АЖ-дан алынған және қызмет берушінің электрондық-цифрлық қолтаңбасымен қол қойылған деректерді қамтиды: «Азаматтарға арналған үкімет» мемлекеттік корпорациясы» коммерциялық емес акционерлік қоғамның Жамбыл обласы бойынша филиалының Мойынқұм аудандық тіркеу және жер кадастры бөлімі

*штрих-код содержит данные, полученные из ИС ЕГКН и подписанные электронно-цифровой подписью услугодателя: Отдел Мойынқумского района по регистрации и земельному кадастру филиала некоммерческого акционерного общества «Государственная корпорация «Правительство для граждан» по жамбылской области

Бірыңғай мемлекеттік координаттар жүйесіндегі сызықтардың өлшемдері / Меры линий в единой государственной системе координат	
43-44	7.45
44-45	7.44
45-46	7.45
46-47	7.45
47-48	7.44
48-49	7.44
49-50	7.45
50-51	7.44
51-52	174.11
52-53	91.56
53-54	31.15
54-55	31.15
55-56	31.15
56-57	31.15
57-58	260.37
58-59	20.70
59-60	20.70
60-61	20.70
61-62	79.71
62-63	347.19
63-64	10.85
64-65	10.85
65-66	10.85
66-67	10.85
67-68	78.57
68-69	14.15
69-70	14.15
70-71	14.15
71-72	14.15
72-73	14.15
73-74	14.15
74-75	309.16

Осы құжат «Электрондық құжат және электрондық цифрлық қолтаңба туралы» 2003 жылғы 7 қаңтардағы N 370-ІІ ҚРЗ 1 бабына сәйкес қағаз жеткізгіштегі құжатпен бірдей. Данный документ согласно пункту 1 статьи 370-ІІ ЗРК от 7 января 2003 года «Об электронном документе и электронной цифровой подписи» равнозначен документу на бумажном носителе.




*штрих-код ЖМБМК АЖ-дан алынған және қызмет берушінің электрондық-цифрлық қолтаңбасымен қол қойылған деректерді қамтиды: «Азаматтарға арналған үкімет» мемлекеттік корпорациясы» коммерциялық емес акционерлік қоғамның Жамбыл обласы бойынша филиалының Мойынқұм аудандық тіркеу және жер кадастры бөлімі

*штрих-код содержит данные, полученные из ИС ЕГКН и подписанные электронно-цифровой подписью услугодателя: Отдел Мойынқумского района по регистрации и земельному кадастру филиала некоммерческого акционерного общества «Государственная корпорация «Правительство для граждан» по жамбылской области

Бірыңғай мемлекеттік координаттар жүйесіндегі сызықтардың өлшемдері / Меры линий в единой государственной системе координат	
75-76	13.42
76-77	13.42
77-78	13.42
78-79	13.42
79-80	13.42
80-81	13.42
81-82	13.42
82-83	13.42
83-84	13.42
84-1	13.42
85-86	32.07
86-87	38.85
87-88	58.19
88-89	32.07
89-85	32.07
90-91	18.01
91-92	8.96
92-93	8.96
93-94	8.96
94-95	8.96
95-96	8.96
96-97	8.96
97-98	8.96
98-99	8.96
99-100	8.96
100-101	212.36
101-102	27.92
102-103	90.36
103-104	38.86
104-105	38.86
105-106	38.85
106-107	38.85

Осы құжат «Электрондық құжат және электрондық цифрлық қолтаңба туралы» 2003 жылғы 7 қаңтардағы N 370-ІІ ҚРЗ 1 бабына сәйкес қағаз жеткізгіштегі құжатпен бірдей. Данный документ согласно пункту 1 статьи 370-ІІ ЗРК от 7 января 2003 года «Об электронном документе и электронной цифровой подписи» равнозначен документу на бумажном носителе.




*штрих-код ЖМБМК АЖ-дан алынған және қызмет берушінің электрондық-цифрлық қолтаңбасымен қол қойылған деректерді қамтиды: «Азаматтарға арналған үкімет» мемлекеттік корпорациясы» коммерциялық емес акционерлік қоғамның Жамбыл обласы бойынша филиалының Мойынқұм аудандық тіркеу және жер кадастры бөлімі

*штрих-код содержит данные, полученные из ИС ЕГКН и подписанные электронно-цифровой подписью услугодателя: Отдел Мойынқумского района по регистрации и земельному кадастру филиала некоммерческого акционерного общества «Государственная корпорация «Правительство для граждан» по жамбылской области

Бірыңғай мемлекеттік координаттар жүйесіндегі сызықтардың өлшемдері / Меры линий в единой государственной системе координат	
107-108	38.85
108-109	38.85
109-110	38.86
110-111	38.85
111-112	38.85
112-113	0.29
113-114	36.41
114-115	36.41
115-116	36.41
116-117	36.41
117-118	36.41
118-119	36.41
119-120	36.41
120-121	36.41
121-122	36.41
122-123	36.41
123-124	383.06
124-125	31.03
125-126	234.96
126-127	28.71
127-128	28.71
128-129	206.38
129-130	34.76
130-131	34.76
131-132	157.16
132-133	32.38
133-134	32.38
134-135	32.38
135-136	32.38
136-137	134.10
137-138	34.09
138-139	34.08

Осы құжат «Электрондық құжат және электрондық цифрлық қолтаңба туралы» 2003 жылғы 7 қаңтардағы N 370-ІІ ҚРЗ 1 бабына сәйкес қағаз жеткізгіштегі құжатпен бірдей. Данный документ согласно пункту 1 статьи 370-ІІ ЗРК от 7 января 2003 года «Об электронном документе и электронной цифровой подписи» равнозначен документу на бумажном носителе.




*штрих-код ЖМБМК АЖ-дан алынған және қызмет берушінің электрондық-цифрлық қолтаңбасымен қол қойылған деректерді қамтиды: «Азаматтарға арналған үкімет» мемлекеттік корпорациясы» коммерциялық емес акционерлік қоғамның Жамбыл обласы бойынша филиалының Мойынқұм аудандық тіркеу және жер кадастры бөлімі

*штрих-код содержит данные, полученные из ИС ЕГКН и подписанные электронно-цифровой подписью услугодателя: Отдел Мойынқумского района по регистрации и земельному кадастру филиала некоммерческого акционерного общества «Государственная корпорация «Правительство для граждан» по жамбылской области

Бірыңғай мемлекеттік координаттар жүйесіндегі сызықтардың өлшемдері / Меры линий в единой государственной системе координат	
139-140	198.33
140-141	18.71
141-142	18.71
142-143	18.71
143-144	18.71
144-145	18.71
145-146	18.71
146-147	18.71
147-148	215.82
148-149	27.14
149-150	27.14
150-151	78.16
151-152	15.03
152-153	15.03
153-154	15.03
154-155	15.04
155-156	15.03
156-157	15.03
157-158	15.03
158-159	15.04
159-160	15.03
160-161	15.03
161-162	15.03
162-163	15.03
163-164	15.03
164-165	63.55
165-166	34.85
166-167	34.85
167-168	34.85
168-169	34.85
169-170	34.85
170-171	97.47

Осы құжат «Электрондық құжат және электрондық цифрлық қолтаңба туралы» 2003 жылғы 7 қаңтардағы N 370-ІІ ҚРЗ 1 бабына сәйкес қағаз жеткізгіштегі құжатпен бірдей. Данный документ согласно пункту 1 статьи 370-ІІ ЗРК от 7 января 2003 года «Об электронном документе и электронной цифровой подписи» равнозначен документу на бумажном носителе.




*штрих-код ЖМБМК АЖ-дан алынған және қызмет берушінің электрондық-цифрлық қолтаңбасымен қол қойылған деректерді қамтиды: «Азаматтарға арналған үкімет» мемлекеттік корпорациясы» коммерциялық емес акционерлік қоғамның Жамбыл обласы бойынша филиалының Мойынқұм аудандық тіркеу және жер кадастры бөлімі

*штрих-код содержит данные, полученные из ИС ЕГКН и подписанные электронно-цифровой подписью услугодателя: Отдел Мойынқумского района по регистрации и земельному кадастру филиала некоммерческого акционерного общества «Государственная корпорация «Правительство для граждан» по жамбылской области

Бірыңғай мемлекеттік координаттар жүйесіндегі сызықтардың өлшемдері / Меры линий в единой государственной системе координат	
171-172	14.55
172-173	14.55
173-174	14.55
174-175	14.55
175-176	14.55
176-177	14.55
177-178	14.55
178-179	933.90
179-180	16.53
180-181	16.53
181-182	16.53
182-183	16.53
183-184	16.53
184-185	16.53
185-186	16.53
186-187	16.53
187-188	16.53
188-189	16.53
189-190	104.23
190-191	15.73
191-192	15.73
192-193	15.73
193-194	15.54
194-195	15.54
195-196	15.54
196-197	15.54
197-198	15.54
198-199	15.54
199-200	15.54
200-201	15.54
201-202	15.54
202-203	15.54


Осы құжат «Электрондық құжат және электрондық цифрлық қолтаңба туралы» 2003 жылғы 7 қаңтардағы N 370-ІІ ҚРЗ 1 бабына сәйкес қағаз жеткізгіштегі құжатпен бірдей. Данный документ согласно пункту 1 статьи 370-ІІ ЗРК от 7 января 2003 года «Об электронном документе и электронной цифровой подписи» равнозначен документу на бумажном носителе.



*штрих-код ЖМБМК АЖ-дан алынған және қызмет берушінің электрондық-цифрлық қолтаңбасымен қол қойылған деректерді қамтиды: «Азаматтарға арналған үкімет» мемлекеттік корпорациясы» коммерциялық емес акционерлік қоғамның Жамбыл обласы бойынша филиалының Мойынқұм аудандық тіркеу және жер кадастры бөлімі
*штрих-код содержит данные, полученные из ИС ЕГКН и подписанные электронно-цифровой подписью услугодателя: Отдел Мойынқумского района по регистрации и земельному кадастру филиала некоммерческого акционерного общества «Государственная корпорация «Правительство для граждан» по жамбылской области

Бірыңғай мемлекеттік координаттар жүйесіндегі сызықтардың өлшемдері / Меры линий в единой государственной системе координат	
203-204	15.54
204-205	15.54
205-206	8.22
206-207	14.84
207-208	14.84
208-209	14.84
209-210	14.84
210-211	14.84
211-212	14.84
212-213	7.48
213-214	18.39
214-215	18.39
215-216	18.39
216-217	18.39
217-218	18.39
218-219	18.39
219-220	208.46
220-221	26.40
221-222	26.40
222-223	81.74
223-224	25.89
224-225	25.89
225-226	25.90
226-227	25.89
227-228	25.89
228-229	25.89
229-230	25.89
230-231	237.42
231-232	49.22
232-233	49.22
233-234	46.68
234-235	263.43

Осы құжат «Электрондық құжат және электрондық цифрлық қолтаңба туралы» 2003 жылғы 7 қаңтардағы N 370-ІІ ҚРЗ 1 бабына сәйкес қағаз жеткізгіштегі құжатпен бірдей. Данный документ согласно пункту 1 статьи 370-ІІ ЗРК от 7 января 2003 года «Об электронном документе и электронной цифровой подписи» равнозначен документу на бумажном носителе.




*штрих-код ЖМБМК АЖ-дан алынған және қызмет берушінің электрондық-цифрлық қолтаңбасымен қол қойылған деректерді қамтиды: «Азаматтарға арналған үкімет» мемлекеттік корпорациясы» коммерцалық емес акционерлік қоғамның Жамбыл обласы бойынша филиалының Мойынқұм аудандық тіркеу және жер кадастры бөлімі

*штрих-код содержит данные, полученные из ИС ЕГКН и подписанные электронно-цифровой подписью услугодателя: Отдел Мойынқумского района по регистрации и земельному кадастру филиала некоммерческого акционерного общества «Государственная корпорация «Правительство для граждан» по жамбылской области

Бірыңғай мемлекеттік координаттар жүйесіндегі сызықтардың өлшемдері / Меры линий в единой государственной системе координат	
235-236	12.92
236-237	12.92
237-238	12.92
238-239	12.92
239-240	12.92
240-241	120.57
241-242	25.26
242-243	25.26
243-244	25.26
244-245	25.26
245-246	25.26
246-247	25.26
247-248	25.26
248-249	25.26
249-250	1.04
250-251	19.90
251-252	19.91
252-253	19.90
253-254	19.90
254-255	19.90
255-256	279.22
256-257	22.84
257-258	22.84
258-259	22.84
259-260	22.84
260-261	1.16
261-262	18.73
262-263	18.73
263-264	18.73
264-265	18.73
265-266	18.73
266-267	45.29


Осы құжат «Электрондық құжат және электрондық цифрлық қолтаңба туралы» 2003 жылғы 7 қаңтардағы N 370-ІІ ҚРЗ 1 бабына сәйкес қағаз жеткізгіштегі құжатпен бірдей. Данный документ согласно пункту 1 статьи 370-ІІ ЗРК от 7 января 2003 года «Об электронном документе и электронной цифровой подписи» равнозначен документу на бумажном носителе.



*штрих-код ЖМБМК АЖ-дан алынған және қызмет берушінің электрондық-цифрлық қолтаңбасымен қол қойылған деректерді қамтиды: «Азаматтарға арналған үкімет» мемлекеттік корпорациясы» коммерциялық емес акционерлік қоғамның Жамбыл обласы бойынша филиалының Мойынқұм аудандық тіркеу және жер кадастры бөлімі
*штрих-код содержит данные, полученные из ИС ЕГКН и подписанные электронно-цифровой подписью услугодателя: Отдел Мойынқумского района по регистрации и земельному кадастру филиала некоммерческого акционерного общества «Государственная корпорация «Правительство для граждан» по жамбылской области

Бірыңғай мемлекеттік координаттар жүйесіндегі сызықтардың өлшемдері / Меры линий в единой государственной системе координат	
267-268	19.40
268-269	19.40
269-270	19.40
270-271	19.40
271-272	19.40
272-273	19.40
273-274	93.89
274-275	18.42
275-276	18.42
276-277	18.42
277-278	18.42
278-279	18.42
279-280	125.16
280-281	13.11
281-282	13.11
282-283	13.11
283-284	13.11
284-285	13.11
285-286	13.11
286-287	13.11
287-288	37.79
288-289	15.16
289-290	15.16
290-291	15.16
291-292	15.16
292-293	15.16
293-294	15.16
294-295	15.16
295-296	15.16
296-297	15.16
297-298	15.16
298-299	15.16


Осы құжат «Электрондық құжат және электрондық цифрлық қолтаңба туралы» 2003 жылғы 7 қаңтардағы N 370-ІІ ҚРЗ 1 бабына сәйкес қағаз жеткізгіштегі құжатпен бірдей. Данный документ согласно пункту 1 статьи 370-ІІ ЗРК от 7 января 2003 года «Об электронном документе и электронной цифровой подписи» равнозначен документу на бумажном носителе.



*штрих-код ЖМБМК АЖ-дан алынған және қызмет берушінің электрондық-цифрлық қолтаңбасымен қол қойылған деректерді қамтиды: «Азаматтарға арналған үкімет» мемлекеттік корпорациясы» коммерциялық емес акционерлік қоғамның Жамбыл обласы бойынша филиалының Мойынқұм аудандық тіркеу және жер кадастры бөлімі
*штрих-код содержит данные, полученные из ИС ЕГКН и подписанные электронно-цифровой подписью услугодателя: Отдел Мойынқумского района по регистрации и земельному кадастру филиала некоммерческого акционерного общества «Государственная корпорация «Правительство для граждан» по жамбылской области

Бірыңғай мемлекеттік координаттар жүйесіндегі сызықтардың өлшемдері / Меры линий в единой государственной системе координат	
299-300	15.16
300-301	15.16
301-302	15.16
302-303	15.16
303-304	15.16
304-305	15.16
305-306	33.27
306-307	13.90
307-308	13.89
308-309	13.89
309-310	13.89
310-311	13.89
311-312	13.89
312-313	13.89
313-314	13.89
314-315	13.89
315-316	701.97
316-317	25.12
317-318	25.11
318-319	25.11
319-320	25.11
320-321	25.11
321-322	25.11
322-323	115.62
323-324	14.13
324-325	14.13
325-326	14.13
326-327	14.13
327-328	14.13
328-329	1.10
329-330	13.42
330-331	13.42

Осы құжат «Электрондық құжат және электрондық цифрлық қолтаңба туралы» 2003 жылғы 7 қаңтардағы N 370-ІІ ҚРЗ 1 бабына сәйкес қағаз жеткізгіштегі құжатпен бірдей. Данный документ согласно пункту 1 статьи 370-ІІ ЗРК от 7 января 2003 года «Об электронном документе и электронной цифровой подписи» равнозначен документу на бумажном носителе.




*штрих-код ЖМБМК АЖ-дан алынған және қызмет берушінің электрондық-цифрлық қолтаңбасымен қол қойылған деректерді қамтиды: «Азаматтарға арналған үкімет» мемлекеттік корпорациясы» коммерциялық емес акционерлік қоғамның Жамбыл обласы бойынша филиалының Мойынқұм аудандық тіркеу және жер кадастры бөлімі

*штрих-код содержит данные, полученные из ИС ЕГКН и подписанные электронно-цифровой подписью услугодателя: Отдел Мойынқумского района по регистрации и земельному кадастру филиала некоммерческого акционерного общества «Государственная корпорация «Правительство для граждан» по жамбылской области

Бірыңғай мемлекеттік координаттар жүйесіндегі сызықтардың өлшемдері / Меры линий в единой государственной системе координат	
331-332	13.42
332-333	13.42
333-334	13.42
334-335	13.42
335-336	13.42
336-337	147.26
337-338	23.83
338-339	23.83
339-340	23.83
340-341	23.83
341-342	23.83
342-343	0.47
343-344	27.52
344-345	27.52
345-346	27.52
346-347	47.12
347-348	18.83
348-349	18.83
349-350	18.83
350-351	18.83
351-352	18.83
352-353	18.83
353-354	62.59
354-355	16.47
355-356	16.48
356-357	16.48
357-358	16.47
358-359	16.48
359-360	0.83
360-361	1.10
361-362	0.59
362-363	14.65

Осы құжат «Электрондық құжат және электрондық цифрлық қолтаңба туралы» 2003 жылғы 7 қаңтардағы N 370-II ҚРЗ 1 бабына сәйкес қағаз жеткізгіштегі құжатпен бірдей. Данный документ согласно пункту 1 статьи 370-II ЗРК от 7 января 2003 года «Об электронном документе и электронной цифровой подписи» равнозначен документу на бумажном носителе.




*штрих-код ЖМБМК АЖ-дан алынған және қызмет берушінің электрондық-цифрлық қолтаңбасымен қол қойылған деректерді қамтиды: «Азаматтарға арналған үкімет» мемлекеттік корпорациясы» коммерциялық емес акционерлік қоғамның Жамбыл обласы бойынша филиалының Мойынқұм аудандық тіркеу және жер кадастры бөлімі

*штрих-код содержит данные, полученные из ИС ЕГКН и подписанные электронно-цифровой подписью услугодателя: Отдел Мойынқумского района по регистрации и земельному кадастру филиала некоммерческого акционерного общества «Государственная корпорация «Правительство для граждан» по жамбылской области

Бірыңғай мемлекеттік координаттар жүйесіндегі сызықтардың өлшемдері / Меры линий в единой государственной системе координат	
363-364	14.65
364-365	14.65
365-366	14.65
366-367	14.65
367-368	14.65
368-369	14.65
369-370	14.65
370-371	14.65
371-372	14.65
372-373	14.65
373-374	90.98
374-375	17.62
375-376	17.62
376-377	17.62
377-378	17.62
378-379	17.62
379-380	17.62
380-381	45.19
381-382	23.97
382-383	23.97
383-384	23.97
384-385	107.94
385-386	17.61
386-387	17.61
387-388	17.61
388-389	17.61
389-390	17.61
390-391	17.61
391-392	17.61
392-393	37.24
393-394	0.01
394-395	75.12

Осы құжат «Электрондық құжат және электрондық цифрлық қолтаңба туралы» 2003 жылғы 7 қаңтардағы N 370-II ҚРЗ 1 бабына сәйкес қағаз жеткізгіштегі құжатпен бірдей. Данный документ согласно пункту 1 статьи 370-II ЗРК от 7 января 2003 года «Об электронном документе и электронной цифровой подписи» равнозначен документу на бумажном носителе.




*штрих-код ЖМБМК АЖ-дан алынған және қызмет берушінің электрондық-цифрлық қолтаңбасымен қол қойылған деректерді қамтиды: «Азаматтарға арналған үкімет» мемлекеттік корпорациясы» коммерциялық емес акционерлік қоғамның Жамбыл обласы бойынша филиалының Мойынқұм аудандық тіркеу және жер кадастры бөлімі

*штрих-код содержит данные, полученные из ИС ЕГКН и подписанные электронно-цифровой подписью услугодателя: Отдел Мойынқумского района по регистрации и земельному кадастру филиала некоммерческого акционерного общества «Государственная корпорация «Правительство для граждан» по жамбылской области

Бірыңғай мемлекеттік координаттар жүйесіндегі сызықтардың өлшемдері / Меры линий в единой государственной системе координат	
395-396	0.01
396-397	17.57
397-398	17.57
398-399	17.57
399-400	17.57
400-401	17.57
401-402	107.94
402-403	23.03
403-404	23.03
404-405	23.03
405-406	45.19
406-407	19.09
407-408	19.09
408-409	19.09
409-410	19.09
410-411	19.09
411-412	19.09
412-413	90.99
413-414	12.48
414-415	12.48
415-416	12.48
416-417	12.48
417-418	12.48
418-419	12.48
419-420	12.48
420-421	12.48
421-422	12.48
422-423	12.48
423-424	12.48
424-425	0.50
425-426	1.11
426-427	0.92

Осы құжат «Электрондық құжат және электрондық цифрлық қолтаңба туралы» 2003 жылғы 7 қаңтардағы N 370-ІІ ҚРЗ 1 бабына сәйкес қағаз жеткізгіштегі құжатпен бірдей. Данный документ согласно пункту 1 статьи 370-ІІ ЗРК от 7 января 2003 года «Об электронном документе и электронной цифровой подписи» равнозначен документу на бумажном носителе.




*штрих-код ЖМБМК АЖ-дан алынған және қызмет берушінің электрондық-цифрлық қолтаңбасымен қол қойылған деректерді қамтиды: «Азаматтарға арналған үкімет» мемлекеттік корпорациясы» коммерциялық емес акционерлік қоғамның Жамбыл обласы бойынша филиалының Мойынқұм аудандық тіркеу және жер кадастры бөлімі

*штрих-код содержит данные, полученные из ИС ЕГКН и подписанные электронно-цифровой подписью услугодателя: Отдел Мойынқумского района по регистрации и земельному кадастру филиала некоммерческого акционерного общества «Государственная корпорация «Правительство для граждан» по жамбылской области

Бірыңғай мемлекеттік координаттар жүйесіндегі сызықтардың өлшемдері / Меры линий в единой государственной системе координат	
427-428	18.21
428-429	18.21
429-430	18.21
430-431	18.21
431-432	18.21
432-433	62.59
433-434	17.48
434-435	17.48
435-436	17.48
436-437	17.48
437-438	17.48
438-439	17.48
439-440	17.49
440-441	47.12
441-442	26.44
442-443	26.44
443-444	26.44
444-445	0.47
445-446	24.80
446-447	24.80
447-448	24.81
448-449	24.80
449-450	24.81
450-451	147.26
451-452	15.34
452-453	15.34
453-454	15.34
454-455	15.34
455-456	15.34
456-457	15.34
457-458	15.34
458-459	1.10

Осы құжат «Электрондық құжат және электрондық цифрлық қолтаңба туралы» 2003 жылғы 7 қаңтардағы N 370-ІІ ҚРЗ 1 бабына сәйкес қағаз жеткізгіштегі құжатпен бірдей. Данный документ согласно пункту 1 статьи 370-ІІ ЗРК от 7 января 2003 года «Об электронном документе и электронной цифровой подписи» равнозначен документу на бумажном носителе.




*штрих-код ЖМБМК АЖ-дан алынған және қызмет берушінің электрондық-цифрлық қолтаңбасымен қол қойылған деректерді қамтиды: «Азаматтарға арналған үкімет» мемлекеттік корпорациясы» коммерциялық емес акционерлік қоғамның Жамбыл обласы бойынша филиалының Мойынқұм аудандық тіркеу және жер кадастры бөлімі

*штрих-код содержит данные, полученные из ИС ЕГКН и подписанные электронно-цифровой подписью услугодателя: Отдел Мойынқумского района по регистрации и земельному кадастру филиала некоммерческого акционерного общества «Государственная корпорация «Правительство для граждан» по жамбылской области

Бірыңғай мемлекеттік координаттар жүйесіндегі сызықтардың өлшемдері / Меры линий в единой государственной системе координат	
459-460	12.36
460-461	12.36
461-462	12.36
462-463	12.36
463-464	12.36
464-465	115.62
465-466	24.12
466-467	24.12
467-468	24.12
468-469	24.12
469-470	24.12
470-471	24.12
471-472	701.98
472-473	15.88
473-474	15.88
474-475	15.88
475-476	15.88
476-477	15.88
477-478	15.88
478-479	15.88
479-480	15.88
480-481	15.88
481-482	33.27
482-483	14.09
483-484	14.09
484-485	14.09
485-486	14.10
486-487	14.10
487-488	14.09
488-489	14.09
489-490	14.10
490-491	14.09

Осы құжат «Электрондық құжат және электрондық цифрлық қолтаңба туралы» 2003 жылғы 7 қаңтардағы N 370-ІІ ҚРЗ 1 бабына сәйкес қағаз жеткізгіштегі құжатпен бірдей. Данный документ согласно пункту 1 статьи 370-ІІ ЗРК от 7 января 2003 года «Об электронном документе и электронной цифровой подписи» равнозначен документу на бумажном носителе.




*штрих-код ЖМБМК АЖ-дан алынған және қызмет берушінің электрондық-цифрлық қолтаңбасымен қол қойылған деректерді қамтиды: «Азаматтарға арналған үкімет» мемлекеттік корпорациясы» коммерциялық емес акционерлік қоғамның Жамбыл обласы бойынша филиалының Мойынқұм аудандық тіркеу және жер кадастры бөлімі

*штрих-код содержит данные, полученные из ИС ЕГКН и подписанные электронно-цифровой подписью услугодателя: Отдел Мойынқумского района по регистрации и земельному кадастру филиала некоммерческого акционерного общества «Государственная корпорация «Правительство для граждан» по жамбылской области

Бірыңғай мемлекеттік координаттар жүйесіндегі сызықтардың өлшемдері / Меры линий в единой государственной системе координат	
491-492	14.09
492-493	14.09
493-494	14.09
494-495	14.10
495-496	14.10
496-497	14.09
497-498	14.10
498-499	37.79
499-500	14.98
500-501	14.98
501-502	14.98
502-503	14.98
503-504	14.98
504-505	14.98
505-506	14.98
506-507	125.16
507-508	19.95
508-509	19.95
509-510	19.95
510-511	19.95
511-512	19.95
512-513	93.89
513-514	17.91
514-515	17.91
515-516	17.91
516-517	17.91
517-518	17.91
518-519	17.91
519-520	45.29
520-521	19.83
521-522	19.83
522-523	19.83


Осы құжат «Электрондық құжат және электрондық цифрлық қолтаңба туралы» 2003 жылғы 7 қаңтардағы N 370-ІІ ҚРЗ 1 бабына сәйкес қағаз жеткізгіштегі құжатпен бірдей. Данный документ согласно пункту 1 статьи 370-ІІ ЗРК от 7 января 2003 года «Об электронном документе и электронной цифровой подписи» равнозначен документу на бумажном носителе.



*штрих-код ЖМБМК АЖ-дан алынған және қызмет берушінің электрондық-цифрлық қолтаңбасымен қол қойылған деректерді қамтиды: «Азаматтарға арналған үкімет» мемлекеттік корпорациясы» коммерциялық емес акционерлік қоғамның Жамбыл обласы бойынша филиалының Мойынқұм аудандық тіркеу және жер кадастры бөлімі
*штрих-код содержит данные, полученные из ИС ЕГКН и подписанные электронно-цифровой подписью услугодателя: Отдел Мойынқумского района по регистрации и земельному кадастру филиала некоммерческого акционерного общества «Государственная корпорация «Правительство для граждан» по жамбылской области

Бірыңғай мемлекеттік координаттар жүйесіндегі сызықтардың өлшемдері / Меры линий в единой государственной системе координат	
523-524	19.83
524-525	19.83
525-526	1.16
526-527	21.94
527-528	21.94
528-529	21.94
529-530	21.94
530-531	279.22
531-532	18.37
532-533	18.37
533-534	18.38
534-535	18.37
535-536	18.37
536-537	1.04
537-538	26.29
538-539	26.29
539-540	26.29
540-541	26.29
541-542	26.29
542-543	26.29
543-544	26.29
544-545	26.29
545-546	120.57
546-547	14.13
547-548	14.13
548-549	14.13
549-550	14.13
550-551	310.11
551-552	34.03
552-553	34.03
553-554	29.60
554-555	237.42


Осы құжат «Электрондық құжат және электрондық цифрлық қолтаңба туралы» 2003 жылғы 7 қаңтардағы N 370-ІІ ҚРЗ 1 бабына сәйкес қағаз жеткізгіштегі құжатпен бірдей. Данный документ согласно пункту 1 статьи 370-ІІ ЗРК от 7 января 2003 года «Об электронном документе и электронной цифровой подписи» равнозначен документу на бумажном носителе.



*штрих-код ЖМБМК АЖ-дан алынған және қызмет берушінің электрондық-цифрлық қолтаңбасымен қол қойылған деректерді қамтиды: «Азаматтарға арналған үкімет» мемлекеттік корпорациясы» коммерциялық емес акционерлік қоғамның Жамбыл обласы бойынша филиалының Мойынқұм аудандық тіркеу және жер кадастры бөлімі
*штрих-код содержит данные, полученные из ИС ЕГКН и подписанные электронно-цифровой подписью услугодателя: Отдел Мойынқумского района по регистрации и земельному кадастру филиала некоммерческого акционерного общества «Государственная корпорация «Правительство для граждан» по жамбылской области

Бірыңғай мемлекеттік координаттар жүйесіндегі сызықтардың өлшемдері / Меры линий в единой государственной системе координат	
555-556	26.95
556-557	26.95
557-558	26.95
558-559	26.95
559-560	26.95
560-561	26.95
561-562	26.95
562-563	81.74
563-564	27.48
564-565	27.48
565-566	208.46
566-567	16.98
567-568	16.97
568-569	16.98
569-570	16.98
570-571	16.98
571-572	16.98
572-573	7.48
573-574	14.54
574-575	14.54
575-576	14.54
576-577	14.54
577-578	14.54
578-579	14.54
579-580	14.54
580-581	8.22
581-582	14.84
582-583	14.84
583-584	14.84
584-585	14.84
585-586	14.84
586-587	14.84

Осы құжат «Электрондық құжат және электрондық цифрлық қолтаңба туралы» 2003 жылғы 7 қаңтардағы N 370-ІІ ҚРЗ 1 бабына сәйкес қағаз жеткізгіштегі құжатпен бірдей. Данный документ согласно пункту 1 статьи 370-ІІ ЗРК от 7 января 2003 года «Об электронном документе и электронной цифровой подписи» равнозначен документу на бумажном носителе.




*штрих-код ЖМБМК АЖ-дан алынған және қызмет берушінің электрондық-цифрлық қолтаңбасымен қол қойылған деректерді қамтиды: «Азаматтарға арналған үкімет» мемлекеттік корпорациясы» коммерциялық емес акционерлік қоғамның Жамбыл обласы бойынша филиалының Мойынқұм аудандық тіркеу және жер кадастры бөлімі

*штрих-код содержит данные, полученные из ИС ЕГКН и подписанные электронно-цифровой подписью услугодателя: Отдел Мойынқумского района по регистрации и земельному кадастру филиала некоммерческого акционерного общества «Государственная корпорация «Правительство для граждан» по жамбылской области

Бірыңғай мемлекеттік координаттар жүйесіндегі сызықтардың өлшемдері / Меры линий в единой государственной системе координат	
587-588	14.84
588-589	14.84
589-590	14.84
590-591	14.84
591-592	14.84
592-593	13.76
593-594	13.76
594-595	13.76
595-596	104.23
596-597	16.63
597-598	16.63
598-599	16.63
599-600	16.63
600-601	16.63
601-602	16.63
602-603	16.63
603-604	16.63
604-605	16.63
605-606	934.01
606-607	14.55
607-608	14.55
608-609	14.55
609-610	14.55
610-611	14.55
611-612	14.55
612-613	14.55
613-614	14.55
614-615	97.47
615-616	34.16
616-617	34.16
617-618	34.16
618-619	34.16

Осы құжат «Электрондық құжат және электрондық цифрлық қолтаңба туралы» 2003 жылғы 7 қаңтардағы N 370-ІІ ҚРЗ 1 бабына сәйкес қағаз жеткізгіштегі құжатпен бірдей. Данный документ согласно пункту 1 статьи 370-ІІ ЗРК от 7 января 2003 года «Об электронном документе и электронной цифровой подписи» равнозначен документу на бумажном носителе.




*штрих-код ЖМБМК АЖ-дан алынған және қызмет берушінің электрондық-цифрлық қолтаңбасымен қол қойылған деректерді қамтиды: «Азаматтарға арналған үкімет» мемлекеттік корпорациясы» коммерциялық емес акционерлік қоғамның Жамбыл обласы бойынша филиалының Мойынқұм аудандық тіркеу және жер кадастры бөлімі

*штрих-код содержит данные, полученные из ИС ЕГКН и подписанные электронно-цифровой подписью услугодателя: Отдел Мойынқумского района по регистрации и земельному кадастру филиала некоммерческого акционерного общества «Государственная корпорация «Правительство для граждан» по жамбылской области

Бірыңғай мемлекеттік координаттар жүйесіндегі сызықтардың өлшемдері / Меры линий в единой государственной системе координат	
619-620	34.16
620-621	63.54
621-622	14.25
622-623	14.25
623-624	14.25
624-625	14.25
625-626	14.25
626-627	14.25
627-628	14.25
628-629	14.25
629-630	14.25
630-631	14.25
631-632	14.25
632-633	14.25
633-634	78.16
634-635	26.60
635-636	26.60
636-637	215.82
637-638	19.46
638-639	19.46
639-640	19.46
640-641	19.46
641-642	19.44
642-643	39.32
643-644	105.89
644-645	97.93
645-646	34.78
646-647	34.77
647-648	134.10
648-649	31.74
649-650	31.74
650-651	31.74


Осы құжат «Электрондық құжат және электрондық цифрлық қолтаңба туралы» 2003 жылғы 7 қаңтардағы N 370-ІІ ҚРЗ 1 бабына сәйкес қағаз жеткізгіштегі құжатпен бірдей. Данный документ согласно пункту 1 статьи 370-ІІ ЗРК от 7 января 2003 года «Об электронном документе и электронной цифровой подписи» равнозначен документу на бумажном носителе.



*штрих-код ЖМБМК АЖ-дан алынған және қызмет берушінің электрондық-цифрлық қолтаңбасымен қол қойылған деректерді қамтиды: «Азаматтарға арналған үкімет» мемлекеттік корпорациясы» коммерциялық емес акционерлік қоғамның Жамбыл обласы бойынша филиалының Мойынқұм аудандық тіркеу және жер кадастры бөлімі
*штрих-код содержит данные, полученные из ИС ЕГКН и подписанные электронно-цифровой подписью услугодателя: Отдел Мойынқумского района по регистрации и земельному кадастру филиала некоммерческого акционерного общества «Государственная корпорация «Правительство для граждан» по жамбылской области

Бірыңғай мемлекеттік координаттар жүйесіндегі сызықтардың өлшемдері / Меры линий в единой государственной системе координат	
651-652	31.74
652-653	35.53
653-654	122.83
654-655	923.41
655-656	58.67
656-657	32.37
657-658	32.37
658-659	32.37
659-660	32.37
660-661	32.37
661-662	293.27
662-663	88.43
663-90	560.72
664-665	38.28
665-666	74.26
666-667	38.42
667-668	38.42
668-669	10.18
669-670	23.28
670-671	16.26
671-672	16.25
672-673	16.26
673-674	44.26
674-675	14.27
675-676	14.27
676-677	14.27
677-678	14.27
678-679	14.27
679-680	14.27
680-681	0.44
681-682	14.42
682-683	14.42

Осы құжат «Электрондық құжат және электрондық цифрлық қолтаңба туралы» 2003 жылғы 7 қаңтардағы N 370-ІІ ҚРЗ 1 бабына сәйкес қағаз жеткізгіштегі құжатпен бірдей. Данный документ согласно пункту 1 статьи 370-ІІ ЗРК от 7 января 2003 года «Об электронном документе и электронной цифровой подписи» равнозначен документу на бумажном носителе.




*штрих-код ЖМБМК АЖ-дан алынған және қызмет берушінің электрондық-цифрлық қолтаңбасымен қол қойылған деректерді қамтиды: «Азаматтарға арналған үкімет» мемлекеттік корпорациясы» коммерциялық емес акционерлік қоғамның Жамбыл обласы бойынша филиалының Мойынқұм аудандық тіркеу және жер кадастры бөлімі

*штрих-код содержит данные, полученные из ИС ЕГКН и подписанные электронно-цифровой подписью услугодателя: Отдел Мойынқумского района по регистрации и земельному кадастру филиала некоммерческого акционерного общества «Государственная корпорация «Правительство для граждан» по жамбылской области

Бірыңғай мемлекеттік координаттар жүйесіндегі сызықтардың өлшемдері / Меры линий в единой государственной системе координат	
683-684	14.42
684-685	14.42
685-686	14.42
686-687	14.42
687-688	14.42
688-689	14.42
689-690	14.42
690-691	14.42
691-692	14.42
692-693	120.78
693-694	84.09
694-695	18.31
695-696	18.32
696-697	18.31
697-698	18.32
698-699	18.31
699-700	142.35
700-701	17.84
701-702	17.84
702-703	17.84
703-704	17.84
704-705	17.84
705-706	17.84
706-707	17.84
707-708	17.84
708-709	61.48
709-710	35.75
710-711	18.48
711-712	18.48
712-713	18.48
713-714	18.48
714-715	18.48


Осы құжат «Электрондық құжат және электрондық цифрлық қолтаңба туралы» 2003 жылғы 7 қаңтардағы N 370-ІІ ҚРЗ 1 бабына сәйкес қағаз жеткізгіштегі құжатпен бірдей. Данный документ согласно пункту 1 статьи 370-ІІ ЗРК от 7 января 2003 года «Об электронном документе и электронной цифровой подписи» равнозначен документу на бумажном носителе.



*штрих-код ЖМБМК АЖ-дан алынған және қызмет берушінің электрондық-цифрлық қолтаңбасымен қол қойылған деректерді қамтиды: «Азаматтарға арналған үкімет» мемлекеттік корпорациясы» коммерциялық емес акционерлік қоғамның Жамбыл обласы бойынша филиалының Мойынқұм аудандық тіркеу және жер кадастры бөлімі
*штрих-код содержит данные, полученные из ИС ЕГКН и подписанные электронно-цифровой подписью услугодателя: Отдел Мойынқумского района по регистрации и земельному кадастру филиала некоммерческого акционерного общества «Государственная корпорация «Правительство для граждан» по жамбылской области

Бірыңғай мемлекеттік координаттар жүйесіндегі сызықтардың өлшемдері / Меры линий в единой государственной системе координат	
715-716	18.48
716-717	18.48
717-718	18.48
718-719	18.48
719-720	142.35
720-721	16.91
721-722	16.91
722-723	16.91
723-724	16.91
724-725	16.91
725-726	79.91
726-727	124.96
727-728	15.10
728-729	15.10
729-730	15.10
730-731	15.10
731-732	15.10
732-733	15.10
733-734	15.10
734-735	15.10
735-736	15.10
736-737	15.10
737-738	15.10
738-739	15.10
739-740	0.44
740-741	12.49
741-742	12.49
742-743	12.49
743-744	12.49
744-745	12.49
745-746	12.49
746-747	44.26

Осы құжат «Электрондық құжат және электрондық цифрлық қолтаңба туралы» 2003 жылғы 7 қаңтардағы N 370-ІІ ҚРЗ 1 бабына сәйкес қағаз жеткізгіштегі құжатпен бірдей. Данный документ согласно пункту 1 статьи 370-ІІ ЗРК от 7 января 2003 года «Об электронном документе и электронной цифровой подписи» равнозначен документу на бумажном носителе.




*штрих-код ЖМБМК АЖ-дан алынған және қызмет берушінің электрондық-цифрлық қолтаңбасымен қол қойылған деректерді қамтиды: «Азаматтарға арналған үкімет» мемлекеттік корпорациясы» коммерциялық емес акционерлік қоғамның Жамбыл обласы бойынша филиалының Мойынқұм аудандық тіркеу және жер кадастры бөлімі

*штрих-код содержит данные, полученные из ИС ЕГКН и подписанные электронно-цифровой подписью услугодателя: Отдел Мойынқумского района по регистрации и земельному кадастру филиала некоммерческого акционерного общества «Государственная корпорация «Правительство для граждан» по жамбылской области

Бірыңғай мемлекеттік координаттар жүйесіндегі сызықтардың өлшемдері / Меры линий в единой государственной системе координат	
747-748	17.61
748-749	17.61
749-750	17.61
750-751	23.28
751-752	31.10
752-753	31.10
753-754	23.50
754-664	23.50
755-756	61.33
756-757	0.01
757-758	34.17
758-759	18.88
759-760	18.88
760-761	18.87
761-762	18.88
762-763	18.88
763-764	18.88
764-765	18.88
765-766	18.88
766-767	18.88
767-768	315.43
768-769	30.28
769-770	30.28
770-771	30.28
771-772	324.24
772-773	27.97
773-774	27.97
774-775	27.97
775-776	46.31
776-777	19.11
777-778	19.11
778-779	19.11


Осы құжат «Электрондық құжат және электрондық цифрлық қолтаңба туралы» 2003 жылғы 7 қаңтардағы N 370-ІІ ҚРЗ 1 бабына сәйкес қағаз жеткізгіштегі құжатпен бірдей. Данный документ согласно пункту 1 статьи 370-ІІ ЗРК от 7 января 2003 года «Об электронном документе и электронной цифровой подписи» равнозначен документу на бумажном носителе.



*штрих-код ЖМБМК АЖ-дан алынған және қызмет берушінің электрондық-цифрлық қолтаңбасымен қол қойылған деректерді қамтиды: «Азаматтарға арналған үкімет» мемлекеттік корпорациясы» коммерциялық емес акционерлік қоғамның Жамбыл обласы бойынша филиалының Мойынқұм аудандық тіркеу және жер кадастры бөлімі
*штрих-код содержит данные, полученные из ИС ЕГКН и подписанные электронно-цифровой подписью услугодателя: Отдел Мойынқумского района по регистрации и земельному кадастру филиала некоммерческого акционерного общества «Государственная корпорация «Правительство для граждан» по жамбылской области

Бірыңғай мемлекеттік координаттар жүйесіндегі сызықтардың өлшемдері / Меры линий в единой государственной системе координат	
779-780	19.11
780-781	125.36
781-782	19.60
782-783	19.60
783-784	32.27
784-785	14.72
785-786	14.72
786-787	14.72
787-788	14.72
788-789	14.72
789-790	14.72
790-791	14.72
791-792	14.72
792-793	1175.73
793-794	26.27
794-795	26.27
795-796	20.20
796-797	20.20
797-798	130.68
798-799	21.02
799-800	21.02
800-801	17.35
801-802	17.35
802-803	455.58
803-804	1030.80
804-805	27.94
805-806	27.94
806-807	27.94
807-808	27.94
808-809	27.94
809-810	27.94
810-811	141.37

Осы құжат «Электрондық құжат және электрондық цифрлық қолтаңба туралы» 2003 жылғы 7 қаңтардағы N 370-ІІ ҚРЗ 1 бабына сәйкес қағаз жеткізгіштегі құжатпен бірдей. Данный документ согласно пункту 1 статьи 370-ІІ ЗРК от 7 января 2003 года «Об электронном документе и электронной цифровой подписи» равнозначен документу на бумажном носителе.




*штрих-код ЖМБМК АЖ-дан алынған және қызмет берушінің электрондық-цифрлық қолтаңбасымен қол қойылған деректерді қамтиды: «Азаматтарға арналған үкімет» мемлекеттік корпорациясы» коммерцалық емес акционерлік қоғамның Жамбыл обласы бойынша филиалының Мойынқұм аудандық тіркеу және жер кадастры бөлімі

*штрих-код содержит данные, полученные из ИС ЕГКН и подписанные электронно-цифровой подписью услугодателя: Отдел Мойынқумского района по регистрации и земельному кадастру филиала некоммерческого акционерного общества «Государственная корпорация «Правительство для граждан» по жамбылской области

Бірыңғай мемлекеттік координаттар жүйесіндегі сызықтардың өлшемдері / Меры линий в единой государственной системе координат	
811-812	27.70
812-813	27.70
813-814	27.70
814-815	27.70
815-816	27.70
816-817	800.25
817-818	1876.37
818-819	65.02
819-820	27.95
820-821	27.95
821-822	0.07
822-823	114.51
823-824	25.59
824-825	25.59
825-826	25.59
826-827	25.59
827-828	25.59
828-829	25.59
829-830	25.59
830-831	25.59
831-832	25.59
832-833	25.59
833-834	30.81
834-835	19.44
835-836	19.43
836-837	19.43
837-838	19.44
838-839	19.44
839-840	19.44
840-841	19.44
841-842	19.44
842-843	19.43


Осы құжат «Электрондық құжат және электрондық цифрлық қолтаңба туралы» 2003 жылғы 7 қаңтардағы N 370-ІІ ҚРЗ 1 бабына сәйкес қағаз жеткізгіштегі құжатпен бірдей. Данный документ согласно пункту 1 статьи 370-ІІ ЗРК от 7 января 2003 года «Об электронном документе и электронной цифровой подписи» равнозначен документу на бумажном носителе.



*штрих-код ЖМБМК АЖ-дан алынған және қызмет берушінің электрондық-цифрлық қолтаңбасымен қол қойылған деректерді қамтиды: «Азаматтарға арналған үкімет» мемлекеттік корпорациясы» коммерциалық емес акционерлік қоғамның Жамбыл обласы бойынша филиалының Мойынқұм аудандық тіркеу және жер кадастры бөлімі
*штрих-код содержит данные, полученные из ИС ЕГКН и подписанные электронно-цифровой подписью услугодателя: Отдел Мойынқумского района по регистрации и земельному кадастру филиала некоммерческого акционерного общества «Государственная корпорация «Правительство для граждан» по жамбылской области

Бірыңғай мемлекеттік координаттар жүйесіндегі сызықтардың өлшемдері / Меры линий в единой государственной системе координат	
843-844	19.44
844-845	19.43
845-846	19.44
846-847	19.43
847-848	19.43
848-849	118.68
849-850	26.45
850-851	26.45
851-852	26.45
852-853	26.45
853-854	26.45
854-855	649.44
855-856	109.68
856-857	26.14
857-858	26.14
858-859	26.14
859-860	26.15
860-861	26.14
861-862	26.14
862-863	26.14
863-864	26.14
864-865	26.14
865-866	26.15
866-867	593.31
867-868	23.53
868-869	23.53
869-870	23.53
870-871	23.53
871-872	23.53
872-873	23.53
873-874	1174.53
874-875	26.80


Осы құжат «Электрондық құжат және электрондық цифрлық қолтаңба туралы» 2003 жылғы 7 қаңтардағы N 370-ІІ ҚРЗ 1 бабына сәйкес қағаз жеткізгіштегі құжатпен бірдей. Данный документ согласно пункту 1 статьи 370-ІІ ЗРК от 7 января 2003 года «Об электронном документе и электронной цифровой подписи» равнозначен документу на бумажном носителе.



*штрих-код ЖМБМК АЖ-дан алынған және қызмет берушінің электрондық-цифрлық қолтаңбасымен қол қойылған деректерді қамтиды: «Азаматтарға арналған үкімет» мемлекеттік корпорациясы» коммерциялық емес акционерлік қоғамның Жамбыл обласы бойынша филиалының Мойынқұм аудандық тіркеу және жер кадастры бөлімі
*штрих-код содержит данные, полученные из ИС ЕГКН и подписанные электронно-цифровой подписью услугодателя: Отдел Мойынқумского района по регистрации и земельному кадастру филиала некоммерческого акционерного общества «Государственная корпорация «Правительство для граждан» по жамбылской области

Бірыңғай мемлекеттік координаттар жүйесіндегі сызықтардың өлшемдері / Меры линий в единой государственной системе координат	
875-876	26.80
876-877	26.80
877-878	26.80
878-879	26.80
879-880	26.80
880-881	26.80
881-882	26.80
882-883	38.78
883-884	27.80
884-885	27.80
885-886	27.80
886-887	27.80
887-888	19.21
888-889	26.71
889-890	26.71
890-891	26.71
891-892	26.71
892-893	26.71
893-894	26.71
894-895	26.71
895-896	26.71
896-897	77.49
897-898	18.88
898-899	18.88
899-900	18.88
900-901	26.70
901-902	18.78
902-903	18.78
903-904	18.78
904-905	18.78
905-906	18.78
906-907	18.78

Осы құжат «Электрондық құжат және электрондық цифрлық қолтаңба туралы» 2003 жылғы 7 қаңтардағы N 370-ІІ ҚРЗ 1 бабына сәйкес қағаз жеткізгіштегі құжатпен бірдей. Данный документ согласно пункту 1 статьи 370-ІІ ЗРК от 7 января 2003 года «Об электронном документе и электронной цифровой подписи» равнозначен документу на бумажном носителе.




*штрих-код ЖМБМК АЖ-дан алынған және қызмет берушінің электрондық-цифрлық қолтаңбасымен қол қойылған деректерді қамтиды: «Азаматтарға арналған үкімет» мемлекеттік корпорациясы» коммерциялық емес акционерлік қоғамның Жамбыл обласы бойынша филиалының Мойынқұм аудандық тіркеу және жер кадастры бөлімі

*штрих-код содержит данные, полученные из ИС ЕГКН и подписанные электронно-цифровой подписью услугодателя: Отдел Мойынқумского района по регистрации и земельному кадастру филиала некоммерческого акционерного общества «Государственная корпорация «Правительство для граждан» по жамбылской области

Бірыңғай мемлекеттік координаттар жүйесіндегі сызықтардың өлшемдері / Меры линий в единой государственной системе координат	
907-908	18.78
908-909	18.78
909-910	18.78
910-911	18.78
911-912	18.78
912-913	23.28
913-914	14.19
914-915	14.19
915-916	14.19
916-917	14.19
917-918	14.19
918-919	14.19
919-920	17.99
920-921	14.75
921-922	14.75
922-923	14.75
923-924	14.75
924-925	14.75
925-926	14.75
926-927	14.75
927-928	14.75
928-929	14.75
929-930	14.75
930-931	525.66
931-932	37.42
932-933	37.43
933-934	37.42
934-935	37.42
935-936	37.43
936-937	37.43
937-938	37.42
938-939	247.54


Осы құжат «Электрондық құжат және электрондық цифрлық қолтаңба туралы» 2003 жылғы 7 қаңтардағы N 370-ІІ ҚРЗ 1 бабына сәйкес қағаз жеткізгіштегі құжатпен бірдей. Данный документ согласно пункту 1 статьи 370-ІІ ЗРК от 7 января 2003 года «Об электронном документе и электронной цифровой подписи» равнозначен документу на бумажном носителе.



*штрих-код ЖМБМК АЖ-дан алынған және қызмет берушінің электрондық-цифрлық қолтаңбасымен қол қойылған деректерді қамтиды: «Азаматтарға арналған үкімет» мемлекеттік корпорациясы» коммерциялық емес акционерлік қоғамның Жамбыл обласы бойынша филиалының Мойынқұм аудандық тіркеу және жер кадастры бөлімі
*штрих-код содержит данные, полученные из ИС ЕГКН и подписанные электронно-цифровой подписью услугодателя: Отдел Мойынқумского района по регистрации и земельному кадастру филиала некоммерческого акционерного общества «Государственная корпорация «Правительство для граждан» по жамбылской области

Бірыңғай мемлекеттік координаттар жүйесіндегі сызықтардың өлшемдері / Меры линий в единой государственной системе координат	
939-940	15.15
940-941	15.15
941-942	15.15
942-943	15.15
943-944	15.15
944-945	15.15
945-946	15.15
946-947	15.15
947-948	23.15
948-949	14.27
949-950	14.27
950-951	14.27
951-952	14.27
952-953	14.27
953-954	14.27
954-955	14.27
955-956	14.27
956-957	14.27
957-958	42.61
958-959	35.17
959-960	23.13
960-961	23.14
961-962	152.26
962-963	111.06
963-964	18.16
964-965	18.16
965-966	18.16
966-967	18.16
967-968	18.16
968-969	18.16
969-970	18.16
970-971	18.16

Осы құжат «Электрондық құжат және электрондық цифрлық қолтаңба туралы» 2003 жылғы 7 қаңтардағы N 370-ІІ ҚРЗ 1 бабына сәйкес қағаз жеткізгіштегі құжатпен бірдей. Данный документ согласно пункту 1 статьи 370-ІІ ЗРК от 7 января 2003 года «Об электронном документе и электронной цифровой подписи» равнозначен документу на бумажном носителе.




*штрих-код ЖМБМК АЖ-дан алынған және қызмет берушінің электрондық-цифрлық қолтаңбасымен қол қойылған деректерді қамтиды: «Азаматтарға арналған үкімет» мемлекеттік корпорациясы» коммерциялық емес акционерлік қоғамның Жамбыл обласы бойынша филиалының Мойынқұм аудандық тіркеу және жер кадастры бөлімі

*штрих-код содержит данные, полученные из ИС ЕГКН и подписанные электронно-цифровой подписью услугодателя: Отдел Мойынқумского района по регистрации и земельному кадастру филиала некоммерческого акционерного общества «Государственная корпорация «Правительство для граждан» по жамбылской области

Бірыңғай мемлекеттік координаттар жүйесіндегі сызықтардың өлшемдері / Меры линий в единой государственной системе координат	
971-972	650.73
972-973	19.93
973-974	19.93
974-975	19.93
975-976	19.93
976-977	313.03
977-978	19.66
978-979	19.66
979-980	19.66
980-981	19.66
981-982	19.66
982-983	19.66
983-984	19.66
984-985	19.66
985-986	19.66
986-987	19.66
987-988	19.66
988-989	19.66
989-990	19.66
990-991	25.0
991-992	19.09
992-993	19.09
993-994	19.09
994-995	19.09
995-996	94.66
996-997	132.29
997-998	81.41
998-999	23.77
999-1000	23.77
1000-1001	23.77
1001-1002	23.77
1002-1003	23.77

Осы құжат «Электрондық құжат және электрондық цифрлық қолтаңба туралы» 2003 жылғы 7 қаңтардағы N 370-ІІ ҚРЗ 1 бабына сәйкес қағаз жеткізгіштегі құжатпен бірдей. Данный документ согласно пункту 1 статьи 370-ІІ ЗРК от 7 января 2003 года «Об электронном документе и электронной цифровой подписи» равнозначен документу на бумажном носителе.




*штрих-код ЖМБМК АЖ-дан алынған және қызмет берушінің электрондық-цифрлық қолтаңбасымен қол қойылған деректерді қамтиды: «Азаматтарға арналған үкімет» мемлекеттік корпорациясы» коммерцалық емес акционерлік қоғамның Жамбыл обласы бойынша филиалының Мойынқұм аудандық тіркеу және жер кадастры бөлімі

*штрих-код содержит данные, полученные из ИС ЕГКН и подписанные электронно-цифровой подписью услугодателя: Отдел Мойынқумского района по регистрации и земельному кадастру филиала некоммерческого акционерного общества «Государственная корпорация «Правительство для граждан» по жамбылской области

Бірыңғай мемлекеттік координаттар жүйесіндегі сызықтардың өлшемдері / Меры линий в единой государственной системе координат	
1003-1004	23.77
1004-1005	73.27
1005-1006	267.42
1006-1007	23.16
1007-1008	23.16
1008-1009	23.16
1009-1010	23.16
1010-1011	25.90
1011-1012	25.90
1012-1013	25.90
1013-1014	25.90
1014-1015	25.89
1015-1016	25.90
1016-1017	25.90
1017-1018	322.53
1018-1019	35.72
1019-1020	35.71
1020-1021	35.71
1021-1022	35.71
1022-1023	834.51
1023-1024	54.18
1024-1025	27.31
1025-1026	27.31
1026-1027	27.31
1027-1028	27.31
1028-1029	27.31
1029-1030	27.31
1030-1031	27.31
1031-1032	27.31
1032-1033	830.68
1033-1034	16.53
1034-1035	16.53

Осы құжат «Электрондық құжат және электрондық цифрлық қолтаңба туралы» 2003 жылғы 7 қаңтардағы N 370-ІІ ҚРЗ 1 бабына сәйкес қағаз жеткізгіштегі құжатпен бірдей. Данный документ согласно пункту 1 статьи 370-ІІ ЗРК от 7 января 2003 года «Об электронном документе и электронной цифровой подписи» равнозначен документу на бумажном носителе.




*штрих-код ЖМБМК АЖ-дан алынған және қызмет берушінің электрондық-цифрлық қолтаңбасымен қол қойылған деректерді қамтиды: «Азаматтарға арналған үкімет» мемлекеттік корпорациясы» коммерцалық қоғамның Жамбыл обласы бойынша филиалының Мойынқұм аудандық тіркеу және жер кадастры бөлімі

*штрих-код содержит данные, полученные из ИС ЕГКН и подписанные электронно-цифровой подписью услугодателя: Отдел Мойынқумского района по регистрации и земельному кадастру филиала некоммерческого акционерного общества «Государственная корпорация «Правительство для граждан» по жамбылской области

Бірыңғай мемлекеттік координаттар жүйесіндегі сызықтардың өлшемдері / Меры линий в единой государственной системе координат	
1035-1036	16.53
1036-1037	16.53
1037-1038	16.53
1038-1039	176.46
1039-1040	16.59
1040-1041	16.59
1041-1042	16.60
1042-1043	16.59
1043-1044	16.59
1044-1045	283.19
1045-1046	18.54
1046-1047	18.54
1047-1048	18.54
1048-1049	18.54
1049-1050	18.54
1050-1051	18.54
1051-1052	51.86
1052-1053	17.81
1053-1054	17.81
1054-1055	17.81
1055-1056	386.82
1056-1057	19.42
1057-1058	19.42
1058-1059	19.42
1059-1060	314.33
1060-1061	18.10
1061-1062	18.10
1062-1063	18.10
1063-1064	176.36
1064-1065	197.50
1065-1066	13.44
1066-1067	13.44

Осы құжат «Электрондық құжат және электрондық цифрлық қолтаңба туралы» 2003 жылғы 7 қаңтардағы N 370-ІІ ҚРЗ 1 бабына сәйкес қағаз жеткізгіштегі құжатпен бірдей. Данный документ согласно пункту 1 статьи 370-ІІ ЗРК от 7 января 2003 года «Об электронном документе и электронной цифровой подписи» равнозначен документу на бумажном носителе.




*штрих-код ЖМБМК АЖ-дан алынған және қызмет берушінің электрондық-цифрлық қолтаңбасымен қол қойылған деректерді қамтиды: «Азаматтарға арналған үкімет» мемлекеттік корпорациясы» коммерциялық емес акционерлік қоғамның Жамбыл обласы бойынша филиалының Мойынқұм аудандық тіркеу және жер кадастры бөлімі

*штрих-код содержит данные, полученные из ИС ЕГКН и подписанные электронно-цифровой подписью услугодателя: Отдел Мойынқумского района по регистрации и земельному кадастру филиала некоммерческого акционерного общества «Государственная корпорация «Правительство для граждан» по жамбылской области

Бірыңғай мемлекеттік координаттар жүйесіндегі сызықтардың өлшемдері / Меры линий в единой государственной системе координат	
1067-1068	13.44
1068-1069	274.45
1069-1070	18.30
1070-1071	18.30
1071-1072	18.30
1072-1073	18.30
1073-1074	18.29
1074-1075	18.30
1075-1076	18.30
1076-1077	169.32
1077-1078	19.54
1078-1079	19.54
1079-1080	19.54
1080-1081	19.54
1081-1082	19.54
1082-1083	7.31
1083-1084	19.13
1084-1085	19.12
1085-1086	19.12
1086-1087	19.12
1087-1088	19.12
1088-1089	19.13
1089-1090	19.12
1090-1091	19.12
1091-1092	718.80
1092-1093	27.09
1093-1094	27.09
1094-1095	27.09
1095-1096	27.09
1096-1097	27.09
1097-1098	27.09
1098-1099	27.09


Осы құжат «Электрондық құжат және электрондық цифрлық қолтаңба туралы» 2003 жылғы 7 қаңтардағы N 370-ІІ ҚРЗ 1 бабына сәйкес қағаз жеткізгіштегі құжатпен бірдей. Данный документ согласно пункту 1 статьи 370-ІІ ЗРК от 7 января 2003 года «Об электронном документе и электронной цифровой подписи» равнозначен документу на бумажном носителе.



*штрих-код ЖМБМК АЖ-дан алынған және қызмет берушінің электрондық-цифрлық қолтаңбасымен қол қойылған деректерді қамтиды: «Азаматтарға арналған үкімет» мемлекеттік корпорациясы» коммерциялық қоғамның Жамбыл обласы бойынша филиалының Мойынқұм аудандық тіркеу және жер кадастры бөлімі
*штрих-код содержит данные, полученные из ИС ЕГКН и подписанные электронно-цифровой подписью услугодателя: Отдел Мойынқумского района по регистрации и земельному кадастру филиала некоммерческого акционерного общества «Государственная корпорация «Правительство для граждан» по жамбылской области

Бірыңғай мемлекеттік координаттар жүйесіндегі сызықтардың өлшемдері / Меры линий в единой государственной системе координат	
1099-1100	27.09
1100-1101	27.09
1101-1102	27.09
1102-1103	141.13
1103-1104	40.0
1104-1105	141.13
1105-1106	26.03
1106-1107	26.03
1107-1108	26.03
1108-1109	26.03
1109-1110	26.03
1110-1111	26.03
1111-1112	26.03
1112-1113	26.03
1113-1114	26.03
1114-1115	26.03
1115-1116	718.80
1116-1117	17.65
1117-1118	17.65
1118-1119	17.65
1119-1120	17.65
1120-1121	17.65
1121-1122	17.65
1122-1123	17.65
1123-1124	17.65
1124-1125	7.31
1125-1126	17.64
1126-1127	17.64
1127-1128	17.64
1128-1129	17.64
1129-1130	17.64
1130-1131	17.64


Осы құжат «Электрондық құжат және электрондық цифрлық қолтаңба туралы» 2003 жылғы 7 қаңтардағы N 370-ІІ ҚРЗ 1 бабына сәйкес қағаз жеткізгіштегі құжатпен бірдей. Данный документ согласно пункту 1 статьи 370-ІІ ЗРК от 7 января 2003 года «Об электронном документе и электронной цифровой подписи» равнозначен документу на бумажном носителе.



*штрих-код ЖМБМК АЖ-дан алынған және қызмет берушінің электрондық-цифрлық қолтаңбасымен қол қойылған деректерді қамтиды: «Азаматтарға арналған үкімет» мемлекеттік корпорациясы» коммерциялық емес акционерлік қоғамның Жамбыл обласы бойынша филиалының Мойынқұм аудандық тіркеу және жер кадастры бөлімі
*штрих-код содержит данные, полученные из ИС ЕГКН и подписанные электронно-цифровой подписью услугодателя: Отдел Мойынқумского района по регистрации и земельному кадастру филиала некоммерческого акционерного общества «Государственная корпорация «Правительство для граждан» по жамбылской области

Бірыңғай мемлекеттік координаттар жүйесіндегі сызықтардың өлшемдері / Меры линий в единой государственной системе координат	
1131-1132	169.32
1132-1133	16.89
1133-1134	16.89
1134-1135	16.89
1135-1136	16.89
1136-1137	16.89
1137-1138	16.89
1138-1139	16.89
1139-1140	274.45
1140-1141	14.57
1141-1142	14.56
1142-1143	14.56
1143-1144	210.24
1144-1145	163.61
1145-1146	19.60
1146-1147	19.61
1147-1148	19.60
1148-1149	314.33
1149-1150	27.98
1150-1151	27.98
1151-1152	386.82
1152-1153	16.44
1153-1154	16.44
1154-1155	16.44
1155-1156	51.86
1156-1157	20.08
1157-1158	20.08
1158-1159	20.08
1159-1160	20.08
1160-1161	20.08
1161-1162	20.08
1162-1163	283.19


Осы құжат «Электрондық құжат және электрондық цифрлық қолтаңба туралы» 2003 жылғы 7 қаңтардағы N 370-ІІ ҚРЗ 1 бабына сәйкес қағаз жеткізгіштегі құжатпен бірдей. Данный документ согласно пункту 1 статьи 370-ІІ ЗРК от 7 января 2003 года «Об электронном документе и электронной цифровой подписи» равнозначен документу на бумажном носителе.



*штрих-код ЖМБМК АЖ-дан алынған және қызмет берушінің электрондық-цифрлық қолтаңбасымен қол қойылған деректерді қамтиды: «Азаматтарға арналған үкімет» мемлекеттік корпорациясы» коммерциялық емес акционерлік қоғамның Жамбыл обласы бойынша филиалының Мойынқұм аудандық тіркеу және жер кадастры бөлімі
*штрих-код содержит данные, полученные из ИС ЕГКН и подписанные электронно-цифровой подписью услугодателя: Отдел Мойынқумского района по регистрации и земельному кадастру филиала некоммерческого акционерного общества «Государственная корпорация «Правительство для граждан» по жамбылской области

Бірыңғай мемлекеттік координаттар жүйесіндегі сызықтардың өлшемдері / Меры линий в единой государственной системе координат	
1163-1164	19.15
1164-1165	19.15
1165-1166	19.15
1166-1167	19.15
1167-1168	176.46
1168-1169	17.90
1169-1170	17.90
1170-1171	17.90
1171-1172	17.90
1172-1173	17.90
1173-1174	830.68
1174-1175	27.31
1175-1176	27.31
1176-1177	27.31
1177-1178	27.31
1178-1179	27.31
1179-1180	27.31
1180-1181	27.31
1181-1182	27.31
1182-1183	897.65
1183-1184	36.44
1184-1185	36.44
1185-1186	36.44
1186-1187	36.44
1187-1188	322.53
1188-1189	24.50
1189-1190	24.50
1190-1191	24.50
1191-1192	24.50
1192-1193	24.50
1193-1194	23.45
1194-1195	23.45

Осы құжат «Электрондық құжат және электрондық цифрлық қолтаңба туралы» 2003 жылғы 7 қаңтардағы N 370-ІІ ҚРЗ 1 бабына сәйкес қағаз жеткізгіштегі құжатпен бірдей. Данный документ согласно пункту 1 статьи 370-ІІ ЗРК от 7 января 2003 года «Об электронном документе и электронной цифровой подписи» равнозначен документу на бумажном носителе.




*штрих-код ЖМБМК АЖ-дан алынған және қызмет берушінің электрондық-цифрлық қолтаңбасымен қол қойылған деректерді қамтиды: «Азаматтарға арналған үкімет» мемлекеттік корпорациясы» коммерциялық емес акционерлік қоғамның Жамбыл обласы бойынша филиалының Мойынқұм аудандық тіркеу және жер кадастры бөлімі

*штрих-код содержит данные, полученные из ИС ЕГКН и подписанные электронно-цифровой подписью услугодателя: Отдел Мойынқумского района по регистрации и земельному кадастру филиала некоммерческого акционерного общества «Государственная корпорация «Правительство для граждан» по жамбылской области

Бірыңғай мемлекеттік координаттар жүйесіндегі сызықтардың өлшемдері / Меры линий в единой государственной системе координат	
1195-1196	23.45
1196-1197	23.45
1197-1198	23.45
1198-1199	23.45
1199-1200	273.28
1200-1201	67.41
1201-1202	24.74
1202-1203	24.74
1203-1204	24.74
1204-1205	24.74
1205-1206	24.74
1206-1207	24.74
1207-1208	117.95
1208-1209	51.91
1209-1210	138.50
1210-1211	16.54
1211-1212	16.54
1212-1213	16.54
1213-1214	16.54
1214-1215	16.54
1215-1216	25.0
1216-1217	18.15
1217-1218	18.15
1218-1219	18.15
1219-1220	18.15
1220-1221	18.15
1221-1222	18.15
1222-1223	18.15
1223-1224	18.15
1224-1225	18.15
1225-1226	18.15
1226-1227	18.15

Осы құжат «Электрондық құжат және электрондық цифрлық қолтаңба туралы» 2003 жылғы 7 қаңтардағы N 370-ІІ ҚРЗ 1 бабына сәйкес қағаз жеткізгіштегі құжатпен бірдей. Данный документ согласно пункту 1 статьи 370-ІІ ЗРК от 7 января 2003 года «Об электронном документе и электронной цифровой подписи» равнозначен документу на бумажном носителе.




*штрих-код ЖМБМК АЖ-дан алынған және қызмет берушінің электрондық-цифрлық қолтаңбасымен қол қойылған деректерді қамтиды: «Азаматтарға арналған үкімет» мемлекеттік корпорациясы» коммерциялық емес акционерлік қоғамның Жамбыл обласы бойынша филиалының Мойынқұм аудандық тіркеу және жер кадастры бөлімі

*штрих-код содержит данные, полученные из ИС ЕГКН и подписанные электронно-цифровой подписью услугодателя: Отдел Мойынқумского района по регистрации и земельному кадастру филиала некоммерческого акционерного общества «Государственная корпорация «Правительство для граждан» по жамбылской области

Бірыңғай мемлекеттік координаттар жүйесіндегі сызықтардың өлшемдері / Меры линий в единой государственной системе координат	
1227-1228	18.15
1228-1229	18.15
1229-1230	313.03
1230-1231	18.40
1231-1232	18.40
1232-1233	18.40
1233-1234	18.40
1234-1235	650.73
1235-1236	19.67
1236-1237	19.67
1237-1238	19.67
1238-1239	19.67
1239-1240	19.67
1240-1241	19.67
1241-1242	19.67
1242-1243	19.67
1243-1244	86.27
1244-1245	177.05
1245-1246	22.23
1246-1247	22.23
1247-1248	12.83
1248-1249	64.96
1249-1250	14.68
1250-1251	14.68
1251-1252	14.68
1252-1253	14.68
1253-1254	14.68
1254-1255	14.68
1255-1256	14.68
1256-1257	14.68
1257-1258	14.68
1258-1259	14.68


Осы құжат «Электрондық құжат және электрондық цифрлық қолтаңба туралы» 2003 жылғы 7 қаңтардағы N 370-ІІ ҚРЗ 1 бабына сәйкес қағаз жеткізгіштегі құжатпен бірдей. Данный документ согласно пункту 1 статьи 370-ІІ ЗРК от 7 января 2003 года «Об электронном документе и электронной цифровой подписи» равнозначен документу на бумажном носителе.



*штрих-код ЖМБМК АЖ-дан алынған және қызмет берушінің электрондық-цифрлық қолтаңбасымен қол қойылған деректерді қамтиды: «Азаматтарға арналған үкімет» мемлекеттік корпорациясы» коммерцалық емес акционерлік қоғамның Жамбыл обласы бойынша филиалының Мойынқұм аудандық тіркеу және жер кадастры бөлімі
*штрих-код содержит данные, полученные из ИС ЕГКН и подписанные электронно-цифровой подписью услугодателя: Отдел Мойынқумского района по регистрации и земельному кадастру филиала некоммерческого акционерного общества «Государственная корпорация «Правительство для граждан» по жамбылской области

Бірыңғай мемлекеттік координаттар жүйесіндегі сызықтардың өлшемдері / Меры линий в единой государственной системе координат	
1259-1260	23.15
1260-1261	13.25
1261-1262	13.25
1262-1263	13.25
1263-1264	13.25
1264-1265	13.25
1265-1266	13.25
1266-1267	13.25
1267-1268	13.25
1268-1269	242.11
1269-1270	25.10
1270-1271	25.10
1271-1272	35.32
1272-1273	35.32
1273-1274	35.32
1274-1275	35.32
1275-1276	35.32
1276-1277	35.32
1277-1278	525.66
1278-1279	15.32
1279-1280	15.32
1280-1281	15.32
1281-1282	15.32
1282-1283	15.32
1283-1284	15.32
1284-1285	15.32
1285-1286	15.32
1286-1287	15.32
1287-1288	15.32
1288-1289	15.32
1289-1290	17.99
1290-1291	14.90


Осы құжат «Электрондық құжат және электрондық цифрлық қолтаңба туралы» 2003 жылғы 7 қаңтардағы N 370-ІІ ҚРЗ 1 бабына сәйкес қағаз жеткізгіштегі құжатпен бірдей. Данный документ согласно пункту 1 статьи 370-ІІ ЗРК от 7 января 2003 года «Об электронном документе и электронной цифровой подписи» равнозначен документу на бумажном носителе.



*штрих-код ЖМБМК АЖ-дан алынған және қызмет берушінің электрондық-цифрлық қолтаңбасымен қол қойылған деректерді қамтиды: «Азаматтарға арналған үкімет» мемлекеттік корпорациясы» коммерциялық емес акционерлік қоғамның Жамбыл обласы бойынша филиалының Мойынқұм аудандық тіркеу және жер кадастры бөлімі
*штрих-код содержит данные, полученные из ИС ЕГКН и подписанные электронно-цифровой подписью услугодателя: Отдел Мойынқумского района по регистрации и земельному кадастру филиала некоммерческого акционерного общества «Государственная корпорация «Правительство для граждан» по жамбылской области

Бірыңғай мемлекеттік координаттар жүйесіндегі сызықтардың өлшемдері / Меры линий в единой государственной системе координат	
1291-1292	14.90
1292-1293	14.90
1293-1294	14.90
1294-1295	14.90
1295-1296	23.29
1296-1297	19.07
1297-1298	19.07
1298-1299	19.07
1299-1300	19.07
1300-1301	19.07
1301-1302	19.07
1302-1303	19.07
1303-1304	19.07
1304-1305	19.07
1305-1306	19.07
1306-1307	26.70
1307-1308	15.34
1308-1309	15.34
1309-1310	15.34
1310-1311	15.34
1311-1312	53.16
1312-1313	27.71
1313-1314	27.71
1314-1315	27.71
1315-1316	27.71
1316-1317	27.72
1317-1318	27.71
1318-1319	27.71
1319-1320	27.72
1320-1321	27.71
1321-1322	19.21
1322-1323	23.15

Осы құжат «Электрондық құжат және электрондық цифрлық қолтаңба туралы» 2003 жылғы 7 қаңтардағы N 370-ІІ ҚРЗ 1 бабына сәйкес қағаз жеткізгіштегі құжатпен бірдей. Данный документ согласно пункту 1 статьи 370-ІІ ЗРК от 7 января 2003 года «Об электронном документе и электронной цифровой подписи» равнозначен документу на бумажном носителе.




*штрих-код ЖМБМК АЖ-дан алынған және қызмет берушінің электрондық-цифрлық қолтаңбасымен қол қойылған деректерді қамтиды: «Азаматтарға арналған үкімет» мемлекеттік корпорациясы» коммерцалық емес акционерлік қоғамның Жамбыл обласы бойынша филиалының Мойынқұм аудандық тіркеу және жер кадастры бөлімі

*штрих-код содержит данные, полученные из ИС ЕГКН и подписанные электронно-цифровой подписью услугодателя: Отдел Мойынқумского района по регистрации и земельному кадастру филиала некоммерческого акционерного общества «Государственная корпорация «Правительство для граждан» по жамбылской области

Бірыңғай мемлекеттік координаттар жүйесіндегі сызықтардың өлшемдері / Меры линий в единой государственной системе координат	
1323-1324	23.15
1324-1325	23.15
1325-1326	23.15
1326-1327	23.15
1327-1328	38.78
1328-1329	25.75
1329-1330	25.75
1330-1331	25.75
1331-1332	25.75
1332-1333	25.75
1333-1334	25.75
1334-1335	25.75
1335-1336	25.75
1336-1337	1174.53
1337-1338	24.49
1338-1339	24.49
1339-1340	24.49
1340-1341	24.49
1341-1342	24.49
1342-1343	24.49
1343-1344	593.31
1344-1345	27.91
1345-1346	27.91
1346-1347	27.91
1347-1348	27.91
1348-1349	27.91
1349-1350	27.91
1350-1351	27.91
1351-1352	27.91
1352-1353	27.91
1353-1354	167.19
1354-1355	591.93

Осы құжат «Электрондық құжат және электрондық цифрлық қолтаңба туралы» 2003 жылғы 7 қаңтардағы N 370-ІІ ҚРЗ 1 бабына сәйкес қағаз жеткізгіштегі құжатпен бірдей. Данный документ согласно пункту 1 статьи 370-ІІ ЗРК от 7 января 2003 года «Об электронном документе и электронной цифровой подписи» равнозначен документу на бумажном носителе.




*штрих-код ЖМБМК АЖ-дан алынған және қызмет берушінің электрондық-цифрлық қолтаңбасымен қол қойылған деректерді қамтиды: «Азаматтарға арналған үкімет» мемлекеттік корпорациясы» коммерциялық емес акционерлік қоғамның Жамбыл обласы бойынша филиалының Мойынқұм аудандық тіркеу және жер кадастры бөлімі

*штрих-код содержит данные, полученные из ИС ЕГКН и подписанные электронно-цифровой подписью услугодателя: Отдел Мойынқумского района по регистрации и земельному кадастру филиала некоммерческого акционерного общества «Государственная корпорация «Правительство для граждан» по жамбылской области

Бірыңғай мемлекеттік координаттар жүйесіндегі сызықтардың өлшемдері / Меры линий в единой государственной системе координат

1355-1356	27.53
1356-1357	27.53
1357-1358	27.53
1358-1359	27.53
1359-1360	27.53
1360-1361	118.68
1361-1362	19.65
1362-1363	19.65
1363-1364	19.65
1364-1365	19.65
1365-1366	19.65
1366-1367	19.65
1367-1368	19.65
1368-1369	19.65
1369-1370	19.65
1370-1371	19.65
1371-1372	19.65
1372-1373	19.65
1373-1374	19.65
1374-1375	19.65
1375-1376	19.65
1376-1377	30.81
1377-1378	26.63
1378-1379	26.63
1379-1380	26.63
1380-1381	26.63
1381-1382	26.63
1382-1383	26.63
1383-1384	26.63
1384-1385	26.63
1385-1386	26.63
1386-1387	26.63

Осы құжат «Электрондық құжат және электрондық цифрлық қолтаңба туралы» 2003 жылғы 7 қаңтардағы N 370-ІІ ҚРЗ 1 бабына сәйкес қағаз жеткізгіштегі құжатпен бірдей. Данный документ согласно пункту 1 статьи 370-ІІ ЗРК от 7 января 2003 года «Об электронном документе и электронной цифровой подписи» равнозначен документу на бумажном носителе.




*штрих-код ЖМБМК АЖ-дан алынған және қызмет берушінің электрондық-цифрлық қолтаңбасымен қол қойылған деректерді қамтиды: «Азаматтарға арналған үкімет» мемлекеттік корпорациясы» коммерциялық емес акционерлік қоғамның Жамбыл обласы бойынша филиалының Мойынқұм аудандық тіркеу және жер кадастры бөлімі

*штрих-код содержит данные, полученные из ИС ЕГКН и подписанные электронно-цифровой подписью услугодателя: Отдел Мойынқумского района по регистрации и земельному кадастру филиала некоммерческого акционерного общества «Государственная корпорация «Правительство для граждан» по жамбылской области

Бірыңғай мемлекеттік координаттар жүйесіндегі сызықтардың өлшемдері / Меры линий в единой государственной системе координат	
1387-1388	114.51
1388-1389	0.07
1389-1390	19.39
1390-1391	19.39
1391-1392	19.39
1392-1393	62.63
1393-1394	1867.83
1394-1395	811.18
1395-1396	24.03
1396-1397	24.03
1397-1398	24.03
1398-1399	24.03
1399-1400	24.03
1400-1401	24.03
1401-1402	141.37
1402-1403	26.84
1403-1404	26.84
1404-1405	26.84
1405-1406	26.84
1406-1407	26.84
1407-1408	26.84
1408-1409	1001.49
1409-1410	484.90
1410-1411	16.67
1411-1412	16.67
1412-1413	20.20
1413-1414	20.20
1414-1415	130.68
1415-1416	21.02
1416-1417	21.02
1417-1418	27.34
1418-1419	27.34

Осы құжат «Электрондық құжат және электрондық цифрлық қолтаңба туралы» 2003 жылғы 7 қаңтардағы N 370-ІІ ҚРЗ 1 бабына сәйкес қағаз жеткізгіштегі құжатпен бірдей. Данный документ согласно пункту 1 статьи 370-ІІ ЗРК от 7 января 2003 года «Об электронном документе и электронной цифровой подписи» равнозначен документу на бумажном носителе.




*штрих-код ЖМБМК АЖ-дан алынған және қызмет берушінің электрондық-цифрлық қолтаңбасымен қол қойылған деректерді қамтиды: «Азаматтарға арналған үкімет» мемлекеттік корпорациясы» коммерцалық емес акционерлік қоғамның Жамбыл обласы бойынша филиалының Мойынқұм аудандық тіркеу және жер кадастры бөлімі

*штрих-код содержит данные, полученные из ИС ЕГКН и подписанные электронно-цифровой подписью услугодателя: Отдел Мойынқумского района по регистрации и земельному кадастру филиала некоммерческого акционерного общества «Государственная корпорация «Правительство для граждан» по жамбылской области

Бірыңғай мемлекеттік координаттар жүйесіндегі сызықтардың өлшемдері / Меры линий в единой государственной системе координат	
1419-1420	1175.73
1420-1421	14.96
1421-1422	14.96
1422-1423	14.96
1423-1424	14.96
1424-1425	14.96
1425-1426	14.96
1426-1427	14.96
1427-1428	14.96
1428-1429	14.96
1429-1430	32.27
1430-1431	18.09
1431-1432	18.09
1432-1433	125.36
1433-1434	16.56
1434-1435	16.56
1435-1436	16.56
1436-1437	16.56
1437-1438	16.56
1438-1439	46.31
1439-1440	26.87
1440-1441	26.87
1441-1442	26.87
1442-1443	324.23
1443-1444	30.89
1444-1445	30.90
1445-1446	30.90
1446-1447	315.43
1447-1448	18.08
1448-1449	18.08
1449-1450	18.08
1450-1451	18.08

Осы құжат «Электрондық құжат және электрондық цифрлық қолтаңба туралы» 2003 жылғы 7 қаңтардағы N 370-ІІ ҚРЗ 1 бабына сәйкес қағаз жеткізгіштегі құжатпен бірдей. Данный документ согласно пункту 1 статьи 370-ІІ ЗРК от 7 января 2003 года «Об электронном документе и электронной цифровой подписи» равнозначен документу на бумажном носителе.



*штрих-код ЖМБМК АЖ-дан алынған және қызмет берушінің электрондық-цифрлық қолтаңбасымен қол қойылған деректерді қамтиды: «Азаматтарға арналған үкімет» мемлекеттік корпорациясы» коммерциялық емес акционерлік қоғамның Жамбыл обласы бойынша филиалының Мойынқұм аудандық тіркеу және жер кадастры бөлімі

*штрих-код содержит данные, полученные из ИС ЕГКН и подписанные электронно-цифровой подписью услугодателя: Отдел Мойынқумского района по регистрации и земельному кадастру филиала некоммерческого акционерного общества «Государственная корпорация «Правительство для граждан» по жамбылской области

null	null	null
null	null	null
null	null	null
null	null	null
null	null	null
null	null	null
null	null	null
null	null	null
null	null	null
null	null	null

Ескертпе/Примечание:

*Шектесулердің сипаттамасы жер учаскесіне сәйкестендіру құжатын дайындау сәтіне жарамды/Описание смежеств действительно на момент изготовления идентификационного документа на земельный участок.

**Жоспар шекарасындағы бөгде жер учаскелері
Посторонние земельные участки в границах плана**

Жоспардағы № № на плане	Жоспар шегіндегі бөтен жер учаскелерінің кадастрлық нөмірлері Кадастровые номера посторонних земельных участков в границах плана	Алаңы, гектар Площадь, гектар
-----	-----	-----

Осы актіні «Азаматтарға арналған үкімет» мемлекеттік корпорациясы» комерциалық емес акционерлік қоғамның Жамбыл обласы бойынша филиалының Мойынқұм аудандық тіркеу және жер кадастры бөлімі жасады.

(жер кадастрын жүргізетін ұйымның атауы)


Настоящий акт изготовлен Отдел Мойынқумского района по регистрации и земельному кадастру филиала некоммерческого акционерного общества «Государственная корпорация «Правительство для граждан» по жамбылской области

(наименование организации, ведущей земельный кадастр)

Актінің дайындалған күні: 2025 жылғы «17» желтоқсан

Дата изготовления акта: «17» декабря 2025 года

Осы құжат «Электрондық құжат және электрондық цифрлық қолтаңба туралы» 2003 жылғы 7 қаңтардағы N 370-II ҚРЗ 1 бабына сәйкес қағаз жеткізгіштегі құжатпен бірдей. Данный документ согласно пункту 1 статьи 370-II ЗРК от 7 января 2003 года «Об электронном документе и электронной цифровой подписи» равнозначен документу на бумажном носителе.



*штрих-код ЖМБМК АЖ-дан алынған және қызмет берушінің электрондық-цифрлық қолтаңбасымен қол қойылған деректерді қамтиды: «Азаматтарға арналған үкімет» мемлекеттік корпорациясы» комерциалық емес акционерлік қоғамның Жамбыл обласы бойынша филиалының Мойынқұм аудандық тіркеу және жер кадастры бөлімі
*штрих-код содержит данные, полученные из ИС ЕГКН и подписанные электронно-цифровой подписью услугодателя: Отдел Мойынқумского района по регистрации и земельному кадастру филиала некоммерческого акционерного общества «Государственная корпорация «Правительство для граждан» по жамбылской области




Жер учаскесіне арналған акт № 2025-7987646

Акт на земельный участок № 2025-7987646

1. Жер учаскесінің кадастрлық нөмірі/ Кадастровый номер земельного участка	06:093:037:052
2. Жер учаскесінің мекенжайы, мекенжайдың тіркеу коды* Адрес земельного участка, регистрационный код адреса *	Жамбыл обл., Мойынқұм ауд. (Жамбыл облысы Мойынқұм ауданы Жамбыл жер қоры жерінен) обл. Жамбылская, р-н Мойынқумский (земли запаса Жамбыл Мойынқумского района Жамбылской области)
3. Жер учаскесіне құқық түрі Вид право на земельный участок	уақытша өтеулі ұзақ мерзімді жер пайдалану временное возмездное долгосрочное землепользование
4. Жалға алудың аяқталу мерзімі мен күні ** Срок и дата окончания аренды **	49 жыл 49 лет
5. Жер учаскесінің алаңы, гектар*** Площадь земельного участка, гектар***	5.3933 5.3933
6. Жердің санаты Категория земель	Өнеркәсіп, көлік, байланыс жері, ғарыш қызметі, қорғаныс, ұлттық қауіпсіздік, ядролық қауіпсіздік аймағы мұқтажына арналған жер және ауыл шаруашылығына арналмаған өзге де жер Земли промышленности, транспорта, связи, для нужд космической деятельности, обороны, национальной безопасности, зоны ядерной безопасности и иного несельскохозяйственного назначения
7. Жер учаскесінің нысаналы мақсаты**** Елді мекендегі функционалдық аймақ (бар болса)***** Целевое назначение земельного участка**** Функциональная зона в населенном пункте (при наличии)*****	жел электр станциясы мен кірме жолдың құрылысын жүргізу үшін, Басқа для строительства ветровой электростанции и подъездного пути , Иная
8. Жер учаскесін пайдаланудағы шектеулер мен ауыртпалықтар Ограничения в использовании и обременения земельного участка	- -
9. Бөлінуі (бөлінеді/бөлінбейді) Делимость (делимый/неделимый)	Бөлінетін Делимый

Осы құжат «Электрондық құжат және электрондық цифрлық қолтаңба туралы» 2003 жылғы 7 қаңтардағы N 370-II ҚРЗ 1 бабына сәйкес қағаз жеткізгіштегі құжатпен бірдей.
Данный документ согласно пункту 1 статьи 370-II ЗРК от 7 января 2003 года «Об электронном документе и электронной цифровой подписи» равнозначен документу на
бумажном носителе.



*штрих-код ЖМБМК АЖ-дан алынған және қызмет берушінің электрондық-цифрлық қолтаңбасымен қол қойылған деректерді қамтиды: «Азаматтарға арналған үкімет»
мемлекеттік корпорациясы» коммерциалық емес акционерлік қоғамның Жамбыл обласы бойынша филиалының Мойынқұм аудандық тіркеу және жер кадастры бөлімі
*штрих-код содержит данные, полученные из ИС ЕГКН и подписанные электронно-цифровой подписью услугодателя: Отдел Мойынқумского района по регистрации и
земельному кадастру филиала некоммерческого акционерного общества «Государственная корпорация «Правительство для граждан» по жамбылской области

Ескертпе / Примечание:

* Мекенжайдың тіркеу коды болған жағдайда көрсетіледі/Регистрационный код адреса указывается при наличии.


** Аяқталу мерзімі мен күні уақытша жер пайдалану кезінде көрсетіледі/Срок и дата окончания указывается при временном землепользовании.

*** Қосымша жер учаскесінің үлесі бар болған жағдайда көрсетіледі/Дополнительно указывается доля площади земельного участка при наличии.

**** Қосымша жеке қосалқы шаруашылық жүргізу үшін берілетін жер учаскесінің телімінің түрі көрсетіледі/В случае предоставления для ведения личного подсобного хозяйства, указывается вид надела земельного участка.

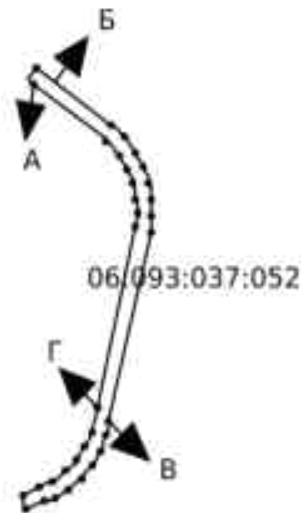
***** Жергілікті атқарушы органның шешіміне сәйкес елді мекендер жерлеріндегі функционалдық аймақ/Функциональная зона на землях населенных пунктов согласно решения местного исполнительного органа.

Осы құжат «Электрондық құжат және электрондық цифрлық қолтаңба туралы» 2003 жылғы 7 қаңтардағы N 370-ІІ ҚРЗ 1 бабына сәйкес қағаз жеткізгіштегі құжатпен бірдей. Данный документ согласно пункту 1 статьи 370-ІІ ЗРК от 7 января 2003 года «Об электронном документе и электронной цифровой подписи» равнозначен документу на бумажном носителе.



*штрих-код ЖМБМК АЖ-дан алынған және қызмет берушінің электрондық-цифрлық қолтаңбасымен қол қойылған деректерді қамтиды: «Азаматтарға арналған үкімет» мемлекеттік корпорациясы» коммерциялық емес акционерлік қоғамның Жамбыл обласы бойынша филиалының Мойынқұм аудандық тіркеу және жер кадастры бөлімі
*штрих-код содержит данные, полученные из ИС ЕГКН и подписанные электронно-цифровой подписью услугодателя: Отдел Мойынкумского района по регистрации и земельному кадастру филиала некоммерческого акционерного общества «Государственная корпорация «Правительство для граждан» по жамбылской области

Жер учаскесінің жоспары*
План земельного участка*




Масштаб: 1:25000

Сызықтардың өлшемін шығару
Выноска мер линий

Бұрылысты нүктелердің № № поворотных точек	Сызықтардың өлшемі Меры линий
Жылжымайтын мүліктің бірыңғай мемлекеттік кадастры ақпараттық жүйесінің жария кадастрлық картасында көрсетілген координаттар жүйесіндегі сызықтардың өлшемдері Меры линий в системе координат, указанной в публичной кадастровой карте информационной системы единого государственного кадастра недвижимости	
1-2	57.76
2-3	14.06
3-4	19.57
4-5	7.17
5-6	49.76


Осы құжат «Электрондық құжат және электрондық цифрлық қолтаңба туралы» 2003 жылғы 7 қаңтардағы N 370-ІІ ҚРЗ 1 бабына сәйкес қағаз жеткізгіштегі құжатпен бірдей. Данный документ согласно пункту 1 статьи 370-ІІ ЗРК от 7 января 2003 года «Об электронном документе и электронной цифровой подписи» равнозначен документу на бумажном носителе.



*штрих-код ЖМБМК АЖ-дан алынған және қызмет берушінің электрондық-цифрлық қолтаңбасымен қол қойылған деректерді қамтиды: «Азаматтарға арналған үкімет» мемлекеттік корпорациясы» коммерциялық емес акционерлік қоғамның Жамбыл обласы бойынша филиалының Мойынқұм аудандық тіркеу және жер кадастры бөлімі
 *штрих-код содержит данные, полученные из ИС ЕГКН и подписанные электронно-цифровой подписью услугодателя: Отдел Мойынқумского района по регистрации и земельному кадастру филиала некоммерческого акционерного общества «Государственная корпорация «Правительство для граждан» по жамбылской области

6-7	13.50
7-8	13.50
8-9	13.50
9-10	13.50
10-11	13.50
11-12	13.50
12-13	13.50
13-14	13.50
14-15	13.50
15-16	13.50
16-17	13.50
17-18	13.50
18-19	13.49
19-20	13.50
20-21	13.50
21-22	13.50
22-23	13.50
23-24	37.70
24-25	475.14
25-26	12.26
26-27	12.26
27-28	12.26
28-29	12.26
29-30	13.30
30-31	13.30
31-32	13.30
32-33	13.30
33-34	13.30
34-35	13.30
35-36	13.30
36-37	13.30
37-38	13.30
38-39	13.30
39-40	13.30


Осы құжат «Электрондық құжат және электрондық цифрлық қолтаңба туралы» 2003 жылғы 7 қаңтардағы N 370-ІІ ҚРЗ 1 бабына сәйкес қағаз жеткізгіштегі құжатпен бірдей. Данный документ согласно пункту 1 статьи 370-ІІ ЗРК от 7 января 2003 года «Об электронном документе и электронной цифровой подписи» равнозначен документу на бумажном носителе.



*штрих-код ЖМБМК АЖ-дан алынған және қызмет берушінің электрондық-цифрлық қолтаңбасымен қол қойылған деректерді қамтиды: «Азаматтарға арналған үкімет» мемлекеттік корпорациясы» коммерциялық емес акционерлік қоғамның Жамбыл обласы бойынша филиалының Мойынқұм аудандық тіркеу және жер кадастры бөлімі
*штрих-код содержит данные, полученные из ИС ЕГКН и подписанные электронно-цифровой подписью услугодателя: Отдел Мойынқумского района по регистрации и земельному кадастру филиала некоммерческого акционерного общества «Государственная корпорация «Правительство для граждан» по жамбылской области

40-41	13.30
41-42	13.30
42-43	13.30
43-44	13.30
44-45	13.30
45-46	0.88
46-47	229.12
47-48	17.92
48-49	40.0
49-50	247.0
50-51	0.88
51-52	13.88
52-53	13.88
53-54	13.88
54-55	13.88
55-56	13.88
56-57	13.88
57-58	13.88
58-59	13.88
59-60	13.88
60-61	13.88
61-62	13.88
62-63	13.88
63-64	13.88
64-65	13.88
65-66	13.88
66-67	13.88
67-68	13.88
68-69	13.88
69-70	14.39
70-71	14.39
71-72	14.39
72-73	14.39
73-74	501.36

Осы құжат «Электрондық құжат және электрондық цифрлық қолтаңба туралы» 2003 жылғы 7 қаңтардағы N 370-II ҚРЗ 1 бабына сәйкес қағаз жеткізгіштегі құжатпен бірдей. Данный документ согласно пункту 1 статьи 370-II ЗРК от 7 января 2003 года «Об электронном документе и электронной цифровой подписи» равнозначен документу на бумажном носителе.




*штрих-код ЖМБМК АЖ-дан алынған және қызмет берушінің электрондық-цифрлық қолтаңбасымен қол қойылған деректерді қамтиды: «Азаматтарға арналған үкімет» мемлекеттік корпорациясы» коммерциялық емес акционерлік қоғамның Жамбыл обласы бойынша филиалының Мойынқұм аудандық тіркеу және жер кадастры бөлімі

*штрих-код содержит данные, полученные из ИС ЕГКН и подписанные электронно-цифровой подписью услугодателя: Отдел Мойынқумского района по регистрации и земельному кадастру филиала некоммерческого акционерного общества «Государственная корпорация «Правительство для граждан» по жамбылской области

74-75	11.48
75-76	14.18
76-77	14.18
77-78	14.18
78-79	14.18
79-80	14.18
80-81	14.17
81-82	14.18
82-83	14.18
83-84	14.18
84-85	14.18
85-86	14.18
86-87	14.18
87-88	14.18
88-89	14.17
89-90	14.18
90-91	14.18
91-92	14.18
92-93	14.18
93-1	14.17
Бірыңғай мемлекеттік координаттар жүйесіндегі сызықтардың өлшемдері / Меры линий в единой государственной системе координат	
1-2	57.76
2-3	14.06
3-4	19.57
4-5	7.17
5-6	49.76
6-7	13.50
7-8	13.50
8-9	13.50
9-10	13.50
10-11	13.50
11-12	13.50
12-13	13.50


Осы құжат «Электрондық құжат және электрондық цифрлық қолтаңба туралы» 2003 жылғы 7 қаңтардағы N 370-ІІ ҚРЗ 1 бабына сәйкес қағаз жеткізгіштегі құжатпен бірдей. Данный документ согласно пункту 1 статьи 370-ІІ ЗРК от 7 января 2003 года «Об электронном документе и электронной цифровой подписи» равнозначен документу на бумажном носителе.



*штрих-код ЖМБМК АЖ-дан алынған және қызмет берушінің электрондық-цифрлық қолтаңбасымен қол қойылған деректерді қамтиды: «Азаматтарға арналған үкімет» мемлекеттік корпорациясы» комерциалық емес акционерлік қоғамның Жамбыл обласы бойынша филиалының Мойынқұм аудандық тіркеу және жер кадастры бөлімі
*штрих-код содержит данные, полученные из ИС ЕГКН и подписанные электронно-цифровой подписью услугодателя: Отдел Мойынқумского района по регистрации и земельному кадастру филиала некоммерческого акционерного общества «Государственная корпорация «Правительство для граждан» по жамбылской области

Бірыңғай мемлекеттік координаттар жүйесіндегі сызықтардың өлшемдері / Меры линий в единой государственной системе координат	
13-14	13.50
14-15	13.50
15-16	13.50
16-17	13.50
17-18	13.50
18-19	13.49
19-20	13.50
20-21	13.50
21-22	13.50
22-23	13.50
23-24	37.70
24-25	475.14
25-26	12.26
26-27	12.26
27-28	12.26
28-29	12.26
29-30	13.30
30-31	13.30
31-32	13.30
32-33	13.30
33-34	13.30
34-35	13.30
35-36	13.30
36-37	13.30
37-38	13.30
38-39	13.30
39-40	13.30
40-41	13.30
41-42	13.30
42-43	13.30
43-44	13.30
44-45	13.30

Осы құжат «Электрондық құжат және электрондық цифрлық қолтаңба туралы» 2003 жылғы 7 қаңтардағы N 370-ІІ ҚРЗ 1 бабына сәйкес қағаз жеткізгіштегі құжатпен бірдей. Данный документ согласно пункту 1 статьи 370-ІІ ЗРК от 7 января 2003 года «Об электронном документе и электронной цифровой подписи» равнозначен документу на бумажном носителе.




*штрих-код ЖМБМК АЖ-дан алынған және қызмет берушінің электрондық-цифрлық қолтаңбасымен қол қойылған деректерді қамтиды: «Азаматтарға арналған үкімет» мемлекеттік корпорациясы» коммерциялық емес акционерлік қоғамның Жамбыл обласы бойынша филиалының Мойынқұм аудандық тіркеу және жер кадастры бөлімі

*штрих-код содержит данные, полученные из ИС ЕГКН и подписанные электронно-цифровой подписью услугодателя: Отдел Мойынқумского района по регистрации и земельному кадастру филиала некоммерческого акционерного общества «Государственная корпорация «Правительство для граждан» по жамбылской области

Бірыңғай мемлекеттік координаттар жүйесіндегі сызықтардың өлшемдері / Меры линий в единой государственной системе координат	
45-46	0.88
46-47	229.12
47-48	17.92
48-49	40.0
49-50	247.0
50-51	0.88
51-52	13.88
52-53	13.88
53-54	13.88
54-55	13.88
55-56	13.88
56-57	13.88
57-58	13.88
58-59	13.88
59-60	13.88
60-61	13.88
61-62	13.88
62-63	13.88
63-64	13.88
64-65	13.88
65-66	13.88
66-67	13.88
67-68	13.88
68-69	13.88
69-70	14.39
70-71	14.39
71-72	14.39
72-73	14.39
73-74	501.36
74-75	11.48
75-76	14.18
76-77	14.18

Осы құжат «Электрондық құжат және электрондық цифрлық қолтаңба туралы» 2003 жылғы 7 қаңтардағы N 370-ІІ ҚРЗ 1 бабына сәйкес қағаз жеткізгіштегі құжатпен бірдей. Данный документ согласно пункту 1 статьи 370-ІІ ЗРК от 7 января 2003 года «Об электронном документе и электронной цифровой подписи» равнозначен документу на бумажном носителе.



*штрих-код ЖМБМК АЖ-дан алынған және қызмет берушінің электрондық-цифрлық қолтаңбасымен қол қойылған деректерді қамтиды: «Азаматтарға арналған үкімет» мемлекеттік корпорациясы» коммерциялық емес акционерлік қоғамның Жамбыл обласы бойынша филиалының Мойынқұм аудандық тіркеу және жер кадастры бөлімі

*штрих-код содержит данные, полученные из ИС ЕГКН и подписанные электронно-цифровой подписью услугодателя: Отдел Мойынқумского района по регистрации и земельному кадастру филиала некоммерческого акционерного общества «Государственная корпорация «Правительство для граждан» по жамбылской области

Бірыңғай мемлекеттік координаттар жүйесіндегі сызықтардың өлшемдері / Меры линий в единой государственной системе координат	
77-78	14.18
78-79	14.18
79-80	14.18
80-81	14.17
81-82	14.18
82-83	14.18
83-84	14.18
84-85	14.18
85-86	14.18
86-87	14.18
87-88	14.18
88-89	14.17
89-90	14.18
90-91	14.18
91-92	14.18
92-93	14.18
93-1	14.17

**Аралас учаскелердің кадастрлық нөмірлері (жер санаттары)*
Кадастровые номера (категории земель) смежных земельных участков***

Нүктесінен От точки	Нүктесіне дейін До точки	Сипаттамасы Описание
А	Б	босалқы жер / земли запаса
Б	В	06:093:037:047
В	Г	06:093:037:012
Г	А	06:093:037:047
null	null	null


Ескертпе/Примечание:

*Шектесулердің сипаттамасы жер учаскесіне сәйкестендіру құжатын дайындау сәтіне жарамды/Описание смежеств действительно на момент изготовления идентификационного документа на земельный участок.

**Жоспар шекарасындағы бөгде жер учаскелері
Посторонние земельные участки в границах плана**

Жоспардағы № № на плане	Жоспар шегіндегі бөтен жер учаскелерінің кадастрлық нөмірлері Кадастровые номера посторонних земельных участков в границах плана	Алаңы, гектар Площадь, гектар
----	----	----

Осы құжат «Электрондық құжат және электрондық цифрлық қолтаңба туралы» 2003 жылғы 7 қаңтардағы N 370-ІІ ҚРЗ 1 бабына сәйкес қағаз жеткізгіштегі құжатпен бірдей. Данный документ согласно пункту 1 статьи 370-ІІ ЗРК от 7 января 2003 года «Об электронном документе и электронной цифровой подписи» равнозначен документу на бумажном носителе.



*штрих-код ЖМБМК АЖ-дан алынған және қызмет берушінің электрондық-цифрлық қолтаңбасымен қол қойылған деректерді қамтиды: «Азаматтарға арналған үкімет» мемлекеттік корпорациясы» коммерциялық емес акционерлік қоғамның Жамбыл обласы бойынша филиалының Мойынқұм аудандық тіркеу және жер кадастры бөлімі
*штрих-код содержит данные, полученные из ИС ЕГКН и подписанные электронно-цифровой подписью услугодателя: Отдел Мойынқумского района по регистрации и земельному кадастру филиала некоммерческого акционерного общества «Государственная корпорация «Правительство для граждан» по жамбылской области

Осы актіні «Азаматтарға арналған үкімет» мемлекеттік корпорациясы» коммерциалық емес акционерлік қоғамның Жамбыл обласы бойынша филиалының Мойынқұм аудандық тіркеу және жер кадастры бөлімі жасады.

(жер кадастрын жүргізетін ұйымның атауы)


Настоящий акт изготовлен Отдел Мойынқумского района по регистрации и земельному кадастру филиала некоммерческого акционерного общества «Государственная корпорация «Правительство для граждан» по жамбылской области

(наименование организации, ведущей земельный кадастр)

Актінің дайындалған күні: 2025 жылғы «17» желтоқсан

Дата изготовления акта: «17» декабря 2025 года

Осы құжат «Электрондық құжат және электрондық цифрлық қолтаңба туралы» 2003 жылғы 7 қаңтардағы N 370-ІІ ҚРЗ 1 бабына сәйкес қағаз жеткізгіштегі құжатпен бірдей. Данный документ согласно пункту 1 статьи 370-ІІ ЗРК от 7 января 2003 года «Об электронном документе и электронной цифровой подписи» равнозначен документу на бумажном носителе.



*штрих-код ЖМБМК АЖ-дан алынған және қызмет берушінің электрондық-цифрлық қолтаңбасымен қол қойылған деректерді қамтиды: «Азаматтарға арналған үкімет» мемлекеттік корпорациясы» коммерциалық емес акционерлік қоғамның Жамбыл обласы бойынша филиалының Мойынқұм аудандық тіркеу және жер кадастры бөлімі
*штрих-код содержит данные, полученные из ИС ЕГКН и подписанные электронно-цифровой подписью услугодателя: Отдел Мойынқумского района по регистрации и земельному кадастру филиала некоммерческого акционерного общества «Государственная корпорация «Правительство для граждан» по жамбылской области




Жер учаскесіне арналған акт № 2025-7987298

Акт на земельный участок № 2025-7987298

1. Жер учаскесінің кадастрлық нөмірі/ Кадастровый номер земельного участка	06:093:037:051
2. Жер учаскесінің мекенжайы, мекенжайдың тіркеу коды* Адрес земельного участка, регистрационный код адреса *	Жамбыл обл., Мойынқұм ауд. (Жамбыл облысы Мойынқұм ауданы Жамбыл жер қоры жерінен) обл. Жамбылская, р-н Мойынқумский (земли запаса Жамбыл Мойынқумского района Жамбылской области)
3. Жер учаскесіне құқық түрі Вид право на земельный участок	уақытша өтеулі ұзақ мерзімді жер пайдалану временное возмездное долгосрочное землепользование
4. Жалға алудың аяқталу мерзімі мен күні ** Срок и дата окончания аренды **	49 жыл 49 лет
5. Жер учаскесінің алаңы, гектар*** Площадь земельного участка, гектар***	2.2363 2.2363
6. Жердің санаты Категория земель	Өнеркәсіп, көлік, байланыс жері, ғарыш қызметі, қорғаныс, ұлттық қауіпсіздік, ядролық қауіпсіздік аймағы мұқтажына арналған жер және ауыл шаруашылығына арналмаған өзге де жер Земли промышленности, транспорта, связи, для нужд космической деятельности, обороны, национальной безопасности, зоны ядерной безопасности и иного несельскохозяйственного назначения
7. Жер учаскесінің нысаналы мақсаты**** Елді мекендегі функционалдық аймақ (бар болса)***** Целевое назначение земельного участка**** Функциональная зона в населенном пункте (при наличии)*****	жел электр станциясы мен кірме жолдың құрылысын жүргізу үшін, Басқа для строительства ветровой электростанции и подъездного пути , Иная
8. Жер учаскесін пайдаланудағы шектеулер мен ауыртпалықтар Ограничения в использовании и обременения земельного участка	- -
9. Бөлінуі (бөлінеді/бөлінбейді) Делимость (делимый/неделимый)	Бөлінетін Делимый

Осы құжат «Электрондық құжат және электрондық цифрлық қолтаңба туралы» 2003 жылғы 7 қаңтардағы N 370-ІІ ҚРЗ 1 бабына сәйкес қағаз жеткізгіштегі құжатпен бірдей.
Данный документ согласно пункту 1 статьи 370-ІІ ЗРК от 7 января 2003 года «Об электронном документе и электронной цифровой подписи» равнозначен документу на
бумажном носителе.



*штрих-код ЖМБМК АЖ-дан алынған және қызмет берушінің электрондық-цифрлық қолтаңбасымен қол қойылған деректерді қамтиды: «Азаматтарға арналған үкімет»
мемлекеттік корпорациясы» комерциалық емес акционерлік қоғамның Жамбыл обласы бойынша филиалының Мойынқұм аудандық тіркеу және жер кадастры бөлімі
*штрих-код содержит данные, полученные из ИС ЕГКН и подписанные электронно-цифровой подписью услугодателя: Отдел Мойынқумского района по регистрации и
земельному кадастру филиала некоммерческого акционерного общества «Государственная корпорация «Правительство для граждан» по жамбылской области

Ескертпе / Примечание:

* Мекенжайдың тіркеу коды болған жағдайда көрсетіледі/Регистрационный код адреса указывается при наличии.


** Аяқталу мерзімі мен күні уақытша жер пайдалану кезінде көрсетіледі/Срок и дата окончания указывается при временном землепользовании.

*** Қосымша жер учаскесінің үлесі бар болған жағдайда көрсетіледі/Дополнительно указывается доля площади земельного участка при наличии.

**** Қосымша жеке қосалқы шаруашылық жүргізу үшін берілетін жер учаскесінің телімінің түрі көрсетіледі/В случае предоставления для ведения личного подсобного хозяйства, указывается вид надела земельного участка.

***** Жергілікті атқарушы органның шешіміне сәйкес елді мекендер жерлеріндегі функционалдық аймақ/Функциональная зона на землях населенных пунктов согласно решения местного исполнительного органа.

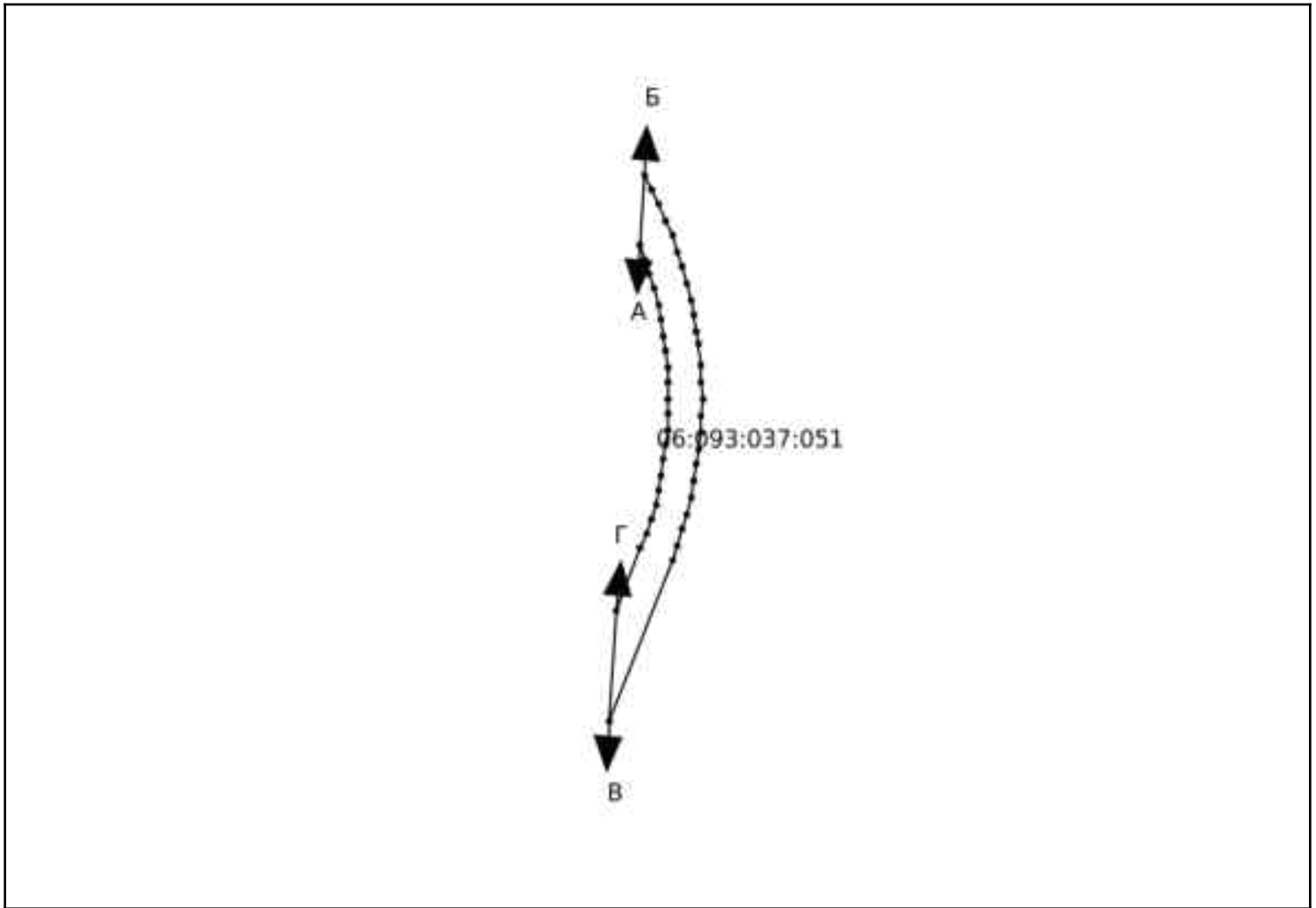
Осы құжат «Электрондық құжат және электрондық цифрлық қолтаңба туралы» 2003 жылғы 7 қаңтардағы N 370-II ҚРЗ 1 бабына сәйкес қағаз жеткізгіштегі құжатпен бірдей. Данный документ согласно пункту 1 статьи 370-II ЗРК от 7 января 2003 года «Об электронном документе и электронной цифровой подписи» равнозначен документу на бумажном носителе.



*штрих-код ЖМБМК АЖ-дан алынған және қызмет берушінің электрондық-цифрлық қолтаңбасымен қол қойылған деректерді қамтиды: «Азаматтарға арналған үкімет» мемлекеттік корпорациясы» коммерциялық емес акционерлік қоғамның Жамбыл обласы бойынша филиалының Мойынқұм аудандық тіркеу және жер кадастры бөлімі

*штрих-код содержит данные, полученные из ИС ЕГКН и подписанные электронно-цифровой подписью услугодателя: Отдел Мойынқумского района по регистрации и земельному кадастру филиала некоммерческого акционерного общества «Государственная корпорация «Правительство для граждан» по жамбылской области

Жер учаскесінің жоспары*
План земельного участка*




Масштаб: 1:10000

Сызықтардың өлшемін шығару
Выноска мер линий

Бұрылысты нүктелердің № № поворотных точек	Сызықтардың өлшемі Меры линий
Жылжымайтын мүліктің бірыңғай мемлекеттік кадастры ақпараттық жүйесінің жария кадастрлық картасында көрсетілген координаттар жүйесіндегі сызықтардың өлшемдері Меры линий в системе координат, указанной в публичной кадастровой карте информационной системы единого государственного кадастра недвижимости	
1-2	201.58
2-3	129.63
3-4	78.28
4-5	18.03
5-6	18.03


Осы құжат «Электрондық құжат және электрондық цифрлық қолтаңба туралы» 2003 жылғы 7 қаңтардағы N 370-ІІ ҚРЗ 1 бабына сәйкес қағаз жеткізгіштегі құжатпен бірдей. Данный документ согласно пункту 1 статьи 370-ІІ ЗРК от 7 января 2003 года «Об электронном документе и электронной цифровой подписи» равнозначен документу на бумажном носителе.



*штрих-код ЖМБМК АЖ-дан алынған және қызмет берушінің электрондық-цифрлық қолтаңбасымен қол қойылған деректерді қамтиды: «Азаматтарға арналған үкімет» мемлекеттік корпорациясы» коммерциялық емес акционерлік қоғамның Жамбыл обласы бойынша филиалының Мойынқұм аудандық тіркеу және жер кадастры бөлімі
 *штрих-код содержит данные, полученные из ИС ЕГКН и подписанные электронно-цифровой подписью услугодателя: Отдел Мойынқумского района по регистрации и земельному кадастру филиала некоммерческого акционерного общества «Государственная корпорация «Правительство для граждан» по жамбылской области

6-7	18.03
7-8	18.03
8-9	18.03
9-10	18.03
10-11	18.03
11-12	18.03
12-13	18.03
13-14	18.03
14-15	18.58
15-16	18.58
16-17	18.58
17-18	18.58
18-19	18.58
19-20	18.58
20-21	18.58
21-22	18.58
22-23	18.58
23-24	18.58
24-25	80.46
25-26	19.57
26-27	19.57
27-28	19.57
28-29	19.57
29-30	19.57
30-31	19.57
31-32	19.57
32-33	19.57
33-34	12.40
34-35	7.17
35-36	19.57
36-37	14.06
37-38	5.51
38-39	19.57
39-40	19.57

Осы құжат «Электрондық құжат және электрондық цифрлық қолтаңба туралы» 2003 жылғы 7 қаңтардағы N 370-ІІ ҚРЗ 1 бабына сәйкес қағаз жеткізгіштегі құжатпен бірдей. Данный документ согласно пункту 1 статьи 370-ІІ ЗРК от 7 января 2003 года «Об электронном документе и электронной цифровой подписи» равнозначен документу на бумажном носителе.



*штрих-код ЖМБМК АЖ-дан алынған және қызмет берушінің электрондық-цифрлық қолтаңбасымен қол қойылған деректерді қамтиды: «Азаматтарға арналған үкімет» мемлекеттік корпорациясы» коммерциялық емес акционерлік қоғамның Жамбыл обласы бойынша филиалының Мойынқұм аудандық тіркеу және жер кадастры бөлімі


*штрих-код содержит данные, полученные из ИС ЕГКН и подписанные электронно-цифровой подписью услугодателя: Отдел Мойынқумского района по регистрации и земельному кадастру филиала некоммерческого акционерного общества «Государственная корпорация «Правительство для граждан» по жамбылской области

40-41	19.57
41-42	19.53
42-43	19.53
43-44	19.53
44-45	19.53
45-46	19.53
46-47	19.53
47-48	19.53
48-49	19.53
49-50	19.53
50-1	19.53

Бірыңғай мемлекеттік координаттар жүйесіндегі сызықтардың өлшемдері / Меры линий в единой государственной системе координат

1-2	201.58
2-3	129.63
3-4	78.28
4-5	18.03
5-6	18.03
6-7	18.03
7-8	18.03
8-9	18.03
9-10	18.03
10-11	18.03
11-12	18.03
12-13	18.03
13-14	18.03
14-15	18.58
15-16	18.58
16-17	18.58
17-18	18.58
18-19	18.58
19-20	18.58
20-21	18.58
21-22	18.58

Осы құжат «Электрондық құжат және электрондық цифрлық қолтаңба туралы» 2003 жылғы 7 қаңтардағы N 370-ІІ ҚРЗ 1 бабына сәйкес қағаз жеткізгіштегі құжатпен бірдей. Данный документ согласно пункту 1 статьи 370-ІІ ЗРК от 7 января 2003 года «Об электронном документе и электронной цифровой подписи» равнозначен документу на бумажном носителе.



*штрих-код ЖМБМК АЖ-дан алынған және қызмет берушінің электрондық-цифрлық қолтаңбасымен қол қойылған деректерді қамтиды: «Азаматтарға арналған үкімет» мемлекеттік корпорациясы» коммерциялық емес акционерлік қоғамның Жамбыл обласы бойынша филиалының Мойынқұм аудандық тіркеу және жер кадастры бөлімі


*штрих-код содержит данные, полученные из ИС ЕГКН и подписанные электронно-цифровой подписью услугодателя: Отдел Мойынқумского района по регистрации и земельному кадастру филиала некоммерческого акционерного общества «Государственная корпорация «Правительство для граждан» по жамбылской области

Бірыңғай мемлекеттік координаттар жүйесіндегі сызықтардың өлшемдері / Меры линий в единой государственной системе координат	
22-23	18.58
23-24	18.58
24-25	80.46
25-26	19.57
26-27	19.57
27-28	19.57
28-29	19.57
29-30	19.57
30-31	19.57
31-32	19.57
32-33	19.57
33-34	12.40
34-35	7.17
35-36	19.57
36-37	14.06
37-38	5.51
38-39	19.57
39-40	19.57
40-41	19.57
41-42	19.53
42-43	19.53
43-44	19.53
44-45	19.53
45-46	19.53
46-47	19.53
47-48	19.53
48-49	19.53
49-50	19.53
50-1	19.53

**Аралас учаскелердің кадастрлық нөмірлері (жер санаттары)*
Кадастровые номера (категории земель) смежных земельных участков***

Нүктесінен От точки	Нүктесіне дейін До точки	Сипаттамасы Описание
------------------------	-----------------------------	-------------------------

Осы құжат «Электрондық құжат және электрондық цифрлық қолтаңба туралы» 2003 жылғы 7 қаңтардағы N 370-II ҚРЗ 1 бабына сәйкес қағаз жеткізгіштегі құжатпен бірдей. Данный документ согласно пункту 1 статьи 370-II ЗРК от 7 января 2003 года «Об электронном документе и электронной цифровой подписи» равнозначен документу на бумажном носителе.



*штрих-код ЖМБМК АЖ-дан алынған және қызмет берушінің электрондық-цифрлық қолтаңбасымен қол қойылған деректерді қамтиды: «Азаматтарға арналған үкімет» мемлекеттік корпорациясы» коммерциялық емес акционерлік қоғамның Жамбыл обласы бойынша филиалының Мойынқұм аудандық тіркеу және жер кадастры бөлімі
*штрих-код содержит данные, полученные из ИС ЕГКН и подписанные электронно-цифровой подписью услугодателя: Отдел Мойынқумского района по регистрации и земельному кадастру филиала некоммерческого акционерного общества «Государственная корпорация «Правительство для граждан» по жамбылской области

А	Б	06:093:037:022
Б	В	06:093:037:012
В	Г	06:093:037:022
Г	А	06:093:037:012
null	null	null

Ескертпе/Примечание:

*Шектесулердің сипаттамасы жер учаскесіне сәйкестендіру құжатын дайындау сәтіне жарамды/Описание смежеств действительно на момент изготовления идентификационного документа на земельный участок.

**Жоспар шекарасындағы бөгде жер учаскелері
Посторонние земельные участки в границах плана**

Жоспардағы № № на плане	Жоспар шегіндегі бөтен жер учаскелерінің кадастрлық нөмірлері Кадастровые номера посторонних земельных участков в границах плана	Алаңы, гектар Площадь, гектар
----	----	----

Осы актіні «Азаматтарға арналған үкімет» мемлекеттік корпорациясы» комерциалық емес акционерлік қоғамның Жамбыл обласы бойынша филиалының Мойынқұм аудандық тіркеу және жер кадастры бөлімі жасады.

(жер кадастрын жүргізетін ұйымның атауы)


Настоящий акт изготовлен Отдел Мойынқумского района по регистрации и земельному кадастру филиала некоммерческого акционерного общества «Государственная корпорация «Правительство для граждан» по жамбылской области

(наименование организации, ведущей земельный кадастр)

Актінің дайындалған күні: 2025 жылғы «17» желтоқсан

Дата изготовления акта: «17» декабря 2025 года

Осы құжат «Электрондық құжат және электрондық цифрлық қолтаңба туралы» 2003 жылғы 7 қаңтардағы N 370-ІІ ҚРЗ 1 бабына сәйкес қағаз жеткізгіштегі құжатпен бірдей. Данный документ согласно пункту 1 статьи 370-ІІ ЗРК от 7 января 2003 года «Об электронном документе и электронной цифровой подписи» равнозначен документу на бумажном носителе.



*штрих-код ЖМБМК АЖ-дан алынған және қызмет берушінің электрондық-цифрлық қолтаңбасымен қол қойылған деректерді қамтиды: «Азаматтарға арналған үкімет» мемлекеттік корпорациясы» комерциалық емес акционерлік қоғамның Жамбыл обласы бойынша филиалының Мойынқұм аудандық тіркеу және жер кадастры бөлімі

*штрих-код содержит данные, полученные из ИС ЕГКН и подписанные электронно-цифровой подписью услугодателя: Отдел Мойынқумского района по регистрации и земельному кадастру филиала некоммерческого акционерного общества «Государственная корпорация «Правительство для граждан» по жамбылской области